GE[redacted]RALITAT DE CATALU[redacted]A

SERVEI METEOROLÒGIC (DE CATALUNYA)

Carta del temps del Divendres, 1 de Gener de 1937, a 7 h.

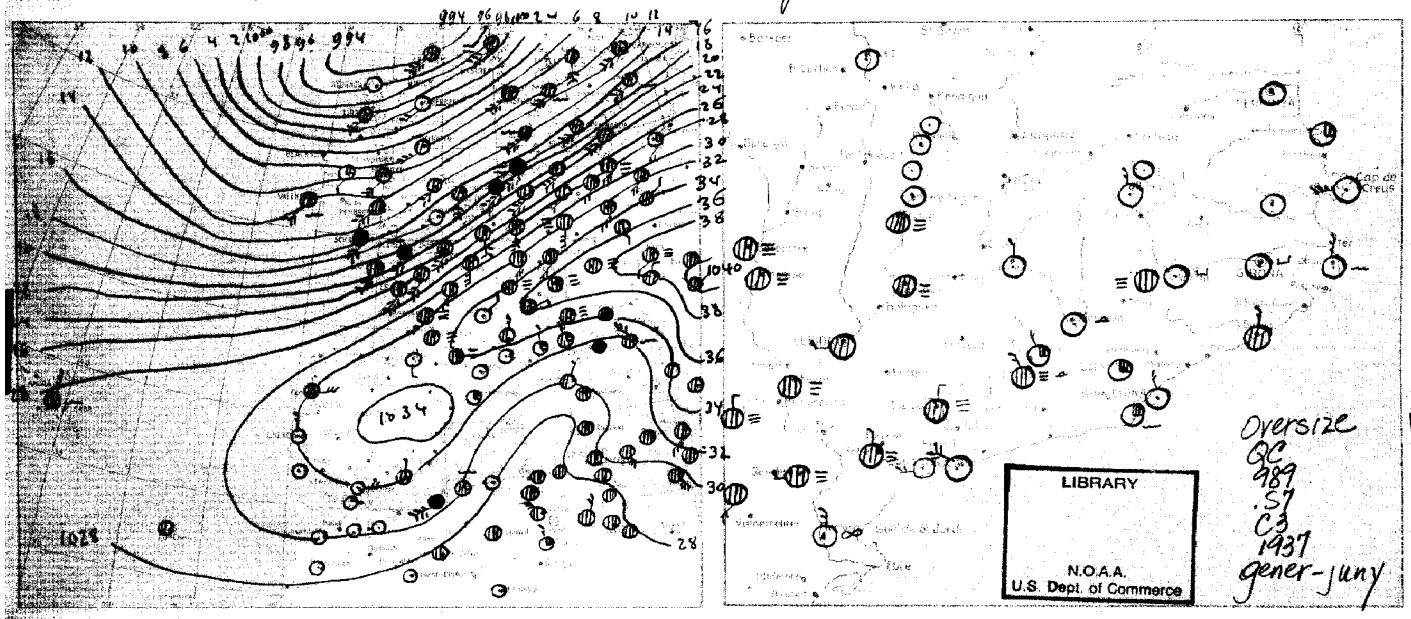

LIBRARY
N.O.A.A.
U.S. Dept. of Commerce

Oversize
QC
989
.S7
C3
1937
gener-juny

Signes usats a la carta del temps: vent inferior; mar; serè; cobert; cobert; calma; boira; boira ploranera; boira gebradora; plovent; aiguaneu; bolves de neu; refagada de neu; nevant; pedregada; calamarca; tempesta (amb tronada); trons llunyans; llampecs sense trons; rosada; gebrada; terra cobert de neu; pressió en mil·libars; 12 precipitació en 24 hores, en mil·límetres.

Situació general: A l'illa de Seketland es troba el centre d'una depressió barométrica que dona lloc a mal temps amb vents forts del Sudoest i algunes pluges a les illes Britàniques, mar del Nord, Dinamarca i Escandinavia.

A les regions d'Orà, Algeria i Tunis s'observa molta nuvolositat i es registren algunes precipitacions.

Les altes pressions formen un centre anticiclònic situat a Hungria i de la seva influència s'observen boires a l'Europa Central, Alemanya i França

Estat del temps a Catalunya: Al Pireneu, Solsonès, Bages, Empordà, Girona i a la costa el cel està serè o amb pocs núvols, i a les comarques de Lleida, Ribagorça, Terra Alta i Priorat es registren boires baixes.

Els vents son fluixos del sector nord o calmes.

Temperatura màxima a Tarragona i baldes de Montbui. 15° mínima a l'Estany Ento 9° sota zero.

DADES DE LES ESTACIONS PROPERES

LLOC	Estat del cel	Vent	Temperatura	Mar	En 24 hores: Temp. màx.	Temp. mín.	Precipitació	Observacions especials
Perpinyà	serè	calma	2			1		
Cap Biarra	1/4	"	7	arrissada		7		
Sant Adrià	serè	NW	6	plana	14	5		
S. J. Vilatorta	"	calma	-2		10	-4		⊔
Manresa	"	"	0		14	0		⌓
Sabadell	1/4	"	0		14	-4		⌓
Igualada	1/4	NW						
Sta. Margarida	cobert	NW	2		10			≡ ⌓
Cadaqués	serè	NW						
Cap Begur	"	N		petita marov	12	10		
Girona	"	E	4		13	3		
Figueres	"	calma						
Blanes	cobert	N						
Lloret	serè	N	0		2	-1		
Núria								
Ribes de Fr.	serè	N	-4		5	-5		
Alp								
Escaldes (Andorra)								
Engalestors								
Adrall								
Ll. Estangento	serè	N	-9		2	-9		

LLOC	Estat del cel	Vent	Temperatura	Mar	En 24 hores: Temp. màx.	Temp. mín.	Precipitació	Observacions especials
Capdella	serè	N	-2		4	-3		
Pobla de Segur	"	calma	-4		10	-6		
Tremp	cobert	"	2		9	2		≡ ⌓
P. Bonaigue								
Cledes (Les)	serè		0		10	-1		
Seira								
Perarrua								
Lleida	cobert	W	6		6	5		
Camarasa	"	calma	3		5	3		≡
Tàrrega			8		7	5		
Seros	cobert	"						≡
Tarragona	serè	W NW	7	plana	15	6		
Falset	cobert	N						≡
Montblanc	"	N						≡
Reus	serè	W	4			3		
Tortosa	"	N	6		10	6		∞
Castelló de la P.								
Cim del Montseny								

Observacions de Barcelona

Pressió 1031.8 mb.	Núvols acu
Temperatura 7.8°	" quantitat 2/10
Humitat 71 %	Temp. màx. 14.1°
Vent del calma	Temp. mín. 6.6°
" veloc. — Km/h	Pluja — mm
Mar petita marov	Fenom. espec. ∞

HORA	VENTS SUPERIORS	
	A	
	a 200 m.	Km/h
	a 500 m.	Km/h
	a 1000 m.	Km/h
	a 2000 m.	Km/h
	a 3000 m.	Km/h
	A	
	a 200 m.	Km/h
	a 500 m.	Km/h
	a 1000 m.	Km/h
	a 2000 m.	Km/h
	a 3000 m.	Km/h

Temps probable fins a demà a migdia: Bon temps amb algunes boires.
En mar, vents fluixos i variables i mar plana o arrissada

Tota la correspondència al Director del Servei Meteorològic de Catalunya. C. Urgell, 187. — Barcelona

El Director, E. FONTSERÈ

81173

National Oceanic and Atmospheric Administration

Climate Database Modernization Program

ERRATA NOTICE

One or more conditions of the original document may affect the quality of the image, such as:

Discolored pages
Faded or light ink
Binding intrudes into the text

This document has been imaged through the NOAA Climate Database Modernization Program. To view the original document, please contact the NOAA Central Library in Silver Spring, MD at (301) 713-2607 x124 or www.reference@nodc.noaa.gov.

LASON
Imaging Subcontractor
12200 Kiln Court
Beltsville, MD 20704-1387
March 28, 2002

GENERALITAT DE CATALUNYA
SERVEI METEOROLÒGIC DE CATALUNYA

Carta del temps del Dissabte, 2 de Gener de 1937, a 7 h.

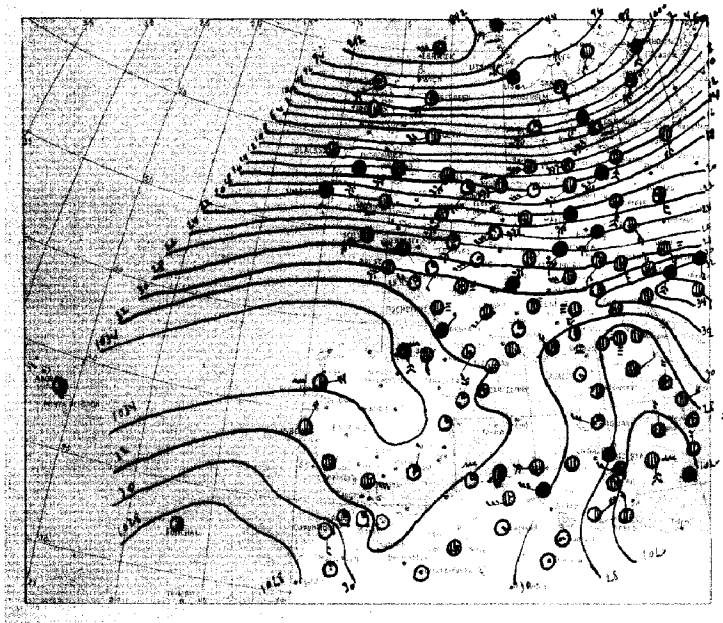

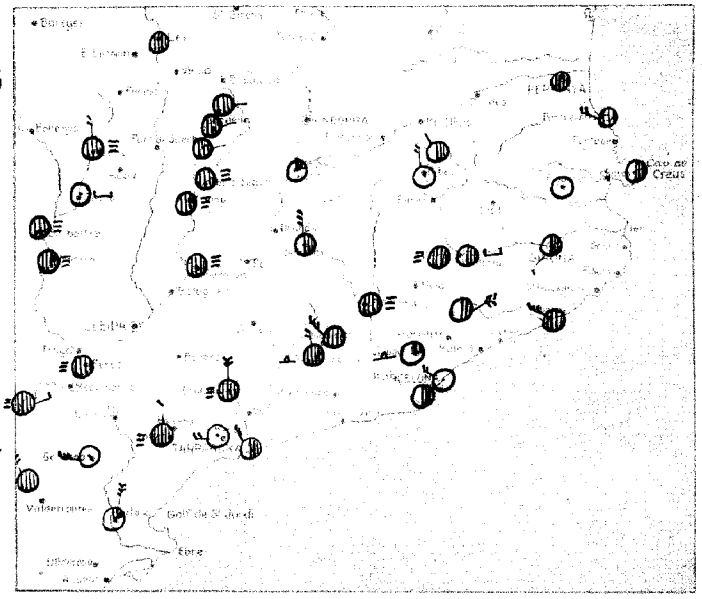

Signes usats a la carta del temps: vent inferior; mar; C. seré; ½ cobert; cobert; calitja; boira; boira plomenera; boira gebradora; plovent; aiguaneu; bolves de neu; ralagada de neu; nevant; pedregada; calamarsa; tempesta (amb tronada); trons llunyans; llampecs sense trons; rosada; gebrada; terra cobert de neu; pressió en mil·libars; precipitació en 24 hores en mil·limetres.

Situació general: El règim anticiclònic i d'altes pressions comprèn tot el centre i nord d'Europa i l'Atlàntic fins a les Açores, determinant temps abonançat amb boires i temperatures baixes al continent. - Les baixes pressions envaeixen tot el nord d'Europa produint temps plujós als Països Baixos i Escandinàvia amb vents forts de ponent des de l'Atlàntic fins a la mar Bàltica. -

Estat del temps a Catalunya: Des de la plana de Vic i Priorat fins a la conca de Tremp, Ribagorça i curs inferior del Segre, hi ha boires baixes, vents encalmats i fred. - Per la resta de Catalunya el temps es ho amb alguns núvols alts i vents fluixos o moderats del nord. - Les temperatures mínimes registrades avui han estat les següents: 9 graus sota zero al Estangento, 5 sota zero a Ribes i 4 també sota zero a Adrall i Bòlia de Segur. -

DADES DE LES ESTACIONS PROPERES

LLOC	Estat del cel	Vent	Temperatura	Mar	En 24 hores: Temp. màx.	Temp. mín.	Precipitació	Observacions especials
Perpinyà	cobert	calma	7		14	2		
Cap Bianca	"	NW	8	arrissada		7		
Sant Adrià								
S. J. Vilatorta	seré	NW	5	plana	14	4		
Manresa	cobert	calma	3		12	3		≡
Sabadell	¼	"	1		14	-4		▲
Igualada	cobert	NW						
Sta. Margarida	"	N	1		7			≡ ▲
Cadaques	½	calma						
Cap Begur								
Girona	½	SW	0		15	0		
Figueres	seré	calma						
Blanes	cobert	NW						
Ripoll								
Puigcerdà	½	NW	1		10	0		
Ribes de Fr.	seré	N	-3		2	-5		
Alp								
Escaldes (Andorra)								
Engolasters "								
Adrall	¼	calma	-3		7	-4		
Ll. Estangento	cobert	E	-9		0	-9		

LLOC	Estat del cel	Vent	Temperatura	Mar	En 24 hores: Temp. màx.	Temp. mín.	Precipitació	Observacions especials
Capdella	cobert	E	-6		0	-9		
Bòlia de Segur	"	calma	-2		10	-4		≡
Tremp	"	"	2		10	1		≡
P. Bonaigua								
Cadí (Les)	"		2		12	-1		
Seira	"	N	0		6	0		≡
Petarruge	seré	calma	-3		7	-3		⌊
Lleida								
Camarasa	cobert	"						≡
Tàrrega								
Serós	"	"						≡
Tarragona	½	NW	4	plana	12	3		
Falset	cobert	N						≡
Montblanc	"	N						≡
Reus	seré	W	2			0		
Tortosa	¼	NNE	7			4		
Castellòlet (P.)	½	NW	7		15	5		
Olm del Montsony	½	ENE	-1		3	-2		
Solsona	½	N						
Granollers	seré	W						
Vic	cobert	calma						≡

Observacions de Barcelona

Pressió	1031'4 mb.	Núvols	Cels. Cirr. 6/10
Temperatura	6.0	" quantitat	
Humitat	78 %	Temp. màx.	15.1
Vent del	calma	Temp. mín.	4.8
" velec.	— Km/h	Pluja	— mm.
Mar	Plana	Fenòm. espec.	—

HORA	VENTS SUPERIORS		
7	A	Tortosa	
	a 200 m	ENE 57	Km/h
	a 500 m	NNW 36	Km/h
	a 1000 m	NW 72	Km/h
	a 2000 m		Km/h
	a 3000 m		Km/h
	a		
	a 400 m		Km/h
	a 500 m		Km/h
	a 1000 m		Km/h
	a 2000 m		Km/h
	a 3000 m		Km/h

Temps probable fins a demà a migdia: Bon temps i boires als llans de Lleida. - Mar vents fluixos i mar plana o arrissada. -

Tota la correspondència al Director del Servei Meteorològic de Catalunya, C. Urgell, 187. — Barcelona

El Director, E. FONTSERÈ

GENERALITAT DE CATALUNYA
SERVEI METEOROLÒGIC DE CATALUNYA

Carta del temps del Diumenge, 3 de Gener de 1937, a 7 h.



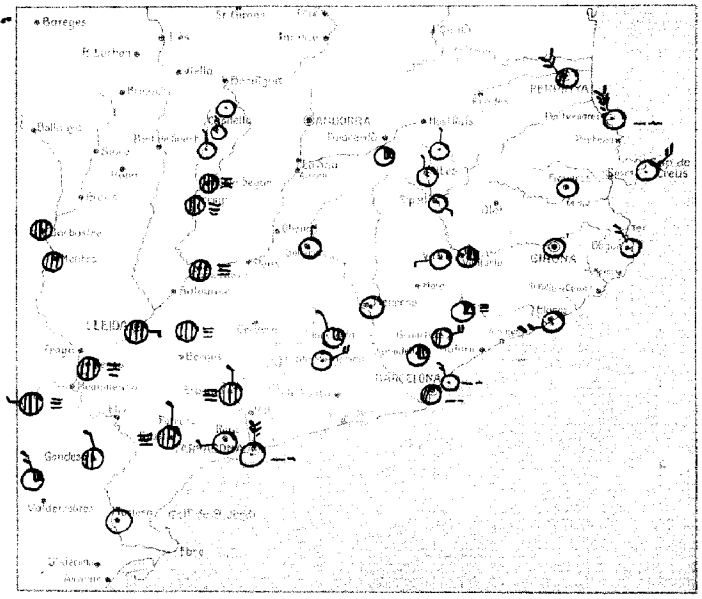

Signes usats a la carta del temps: vent inferior; mar; ○ seré; ◑ ½ cobert; ● cobert; ≈ calitja; ⌒ boira; ⌒ boira ploranera; ⌒ boira gebradora; ● plovent; ∞ aiguaneu; ⌒ bolves de neu; ⌒ rufagada de neu; ✕ nevant; ▲ pedregada; ⌒ calamarsa; ⌒ tempesta (amb tronada); ⌒ trons llunyans; ⌒ llampecs sense trons; ⌒ rosada; — gebrada; ⌒ terrer cobert de neu; 10 pressió en mil·libars; 12 precipitació en 24 hores en mil·limetres.

Situació general: El centre de baixes pressions del nord d'Europa està situat a Escandinàvia i la seva influència s'estén per totes les illes Britàniques, Países Baixos i Alemanya amb vents forts de ponent i plugues isolades.

L'anticicló de la Península Ibèrica i Mediterrània es manté sense variació determinant cel núvol i boirós als plans i valls de l'interior, i cel seré per les comarques costaneres.

Estat del temps a Catalunya: Règim de baixes per la conca de Tremp, plans de Lleida, i baix Aragó.

Per la regió pirenenca, comarques de Girona i Barcelona el temps es bó amb cel seré i vents fluixos del sector nord.

Les temperatures extremes han estat les següents: màxima, 16° a Barcelona, mínima 8° sota zero a l'Estangento.

DADES DE LES ESTACIONS PROPERES

LLOC	Estat del cel	Vent	Temperatura	Mar	En 24 hores Temp. màx.	Temp. mín.	Precipitació	Observacions especials
Perpinyà	1/2	WNW	8		15	6		
Cap Biarra	seré	NW	8		14	7		
Sant Adrià	"	NW	5		14	4		
S. J. Vilatorta	1/4	calma	−3		10	−4		⌣
Manresa	seré	"	−1		10	−2		⌣
Sabadell	1/4	"	0		14	−1		
Igualada	1/4	NW						
Sta. Margarida	seré	NE	−1		5			
Cadaqués	"	NE						
Cap Begur	"	NW	10	petita marí	14	6		
Girona	"	calma	0		14	0		
[illegible]	"	"						
Blanes	"	W						
Ripoll	"	SE	−3		12	−4		
[illegible]	1/2	NW						
Ribes de Fr.	seré	N	−4		4	−5		
Alp	1/4	calma	−3		8	−4		
[illegible]	cobert	"						
[illegible]	1/4	"	−2		13	−3		≡
[illegible]	cobert	"						
Ll. Estangento	seré	N	−5		6	−8		

LLOC	Estat del cel	Vent	Temperatura	Mar	En 24 hores Temp. màx.	Temp. mín.	Precipitació	Observacions especials
Capdella	seré	N	−2		5	−3		⌣
Pobla de Segur	cobert	calma	−3		11	−5		≡
Tremp	"	"	1		4	1		≡
P. Bonaigua								
Cledes (Lés)								
Seira								
Peramea								
Lleida	Cobert	E	2		6	2		
Camarasa	"	calma						≡
Tàrrega	"	"	1		3	0		≡
Serós	"	"						≡
Tarragona	seré	N	5	plana	13	5		
Falset	cobert	N						≡
Montblanc	"	N						≡
Reus	seré	W	3			1		
Tortosa	1/4	calma	4		13	2		
Castelló de la P.	seré	WNW	6		14	5		
Cim del Montsec	1/2	E	2		5	2		
[illegible] Montbrió	1/2	calma	1			−2		⌣
Solsona	seré	N						

Observacions de Barcelona

Pressió	1032,8 mb	Núvols	Stratocúmulus
Temperatura	8,0°	» quantitat	5/10
Humitat	80 %	Temp. màx.	15,5°
Vent del	N	Temp. mín.	5,0°
» velocitat	1 Km/h	Pluja	— mm.
Mar	plana	Fenòm. especials	≡ ∞

HORA	VENTS SUPERIORS	
	A	
	a 200 m.	Km/h
	a 500 m.	Km/h
	a 1000 m.	Km/h
	a 2000 m.	Km/h
	a 5000 m.	Km/h
	A	
	a 200 m.	Km/h
	a 500 m.	Km/h
	a 1000 m.	Km/h
	a 2000 m.	Km/h
	a 5000 m.	Km/h

Temps probable fins a demà a migdia:

Tota la correspondència al Director del Servei Meteorològic de Catalunya, C. Urgell, 187. — Barcelona

El Director, E. PONTSERÈ

GENERALITAT DE CATALUNYA
SERVEI METEOROLÒGIC DE CATALUNYA

Carta del temps de Dilluns 4 de Gener de 1937, a 7 h.

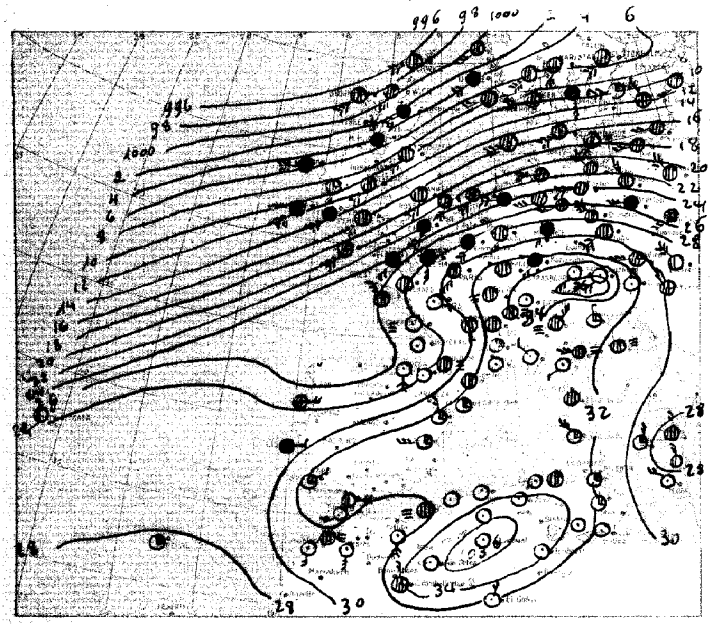

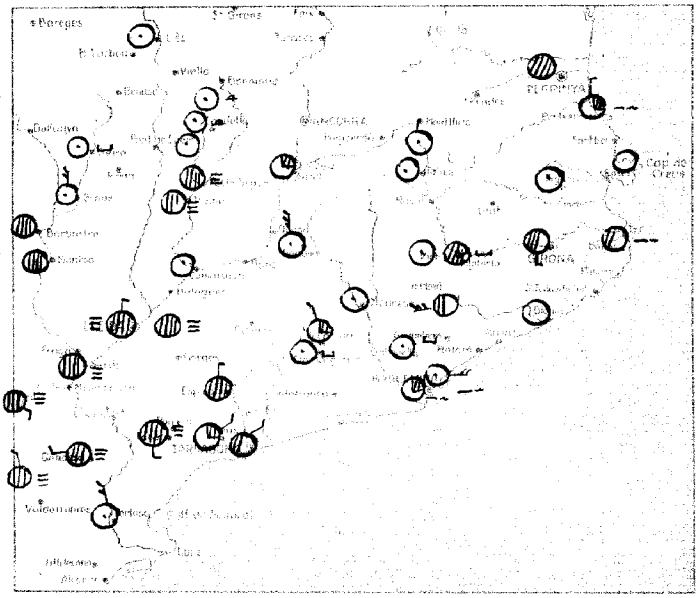

Signes usats a la carta del temps: vent inferior; mar; seré; ½ cobert; cobert; calma; boira; boira plorancera; boira gebradora; ● plovent; aiguaneu; bolves de neu; rufagada de neu; nevam; pedregada; calamarça; tempesta (amb tronada); trons llunyans; llampecs sense trons; rosada; gebrada; terrer cobert de neu; pressió en millibars; precipitació en 24 hores en millímetres.

Situació general: Sota l'influencia d'una depressió barométrica situada al nord-est d'Escocia es registra mal temps amb vents forts de ponent o SW acompanyats de pluges a les illes Britàniques, banal de la Moraga, Alemanya i Península Escandinava. — Per la resta del Continent domina el règim anticiclònic formant dos centres de màxima pressió al Sahara i al Tirol respectivament.

Estat del temps a Catalunya: Al A Lleida, canca de Tremp, curs inferior del Segre, Cona Aleta i baix Ebre es registren boires baixes i per la resta de Catalunya el cel està seré o amb pas núvols.

Els vents son molt fluixos i de direcció variable.

Temperatura màxima 16° a Begur i Barcelona, a Pobla de Segur, Adrall i Estany. Ento 5° sota zero.

DADES DE LES ESTACIONS PROPERES

LLOC	Estat del cel	Vent	Temperatura	Mar	En 24 hores Temp. màx.	Temp. mín.	Precipitació	Observacions especials
Perpinyà	cobert	calma	6			2		
Cap Biarra	1/4	N	8	arrissada		7		
Sant Adrià	seré	E	5	plana	13	4		
S. J. Vilatorta	3/4	calma	-2		12	-4		⊔
Manresa	seré	"	-1		2	-2		
Sabadell	"	"	0		13	-2		⊔
Igualada	1/4	NW						
Sta Margarida	seré	calma	-1		10			⊔
Cadaqués								
Cap Begur	1/2	calma	1	[illegible]	6	1		
Girona	1/2	S	2		15	-1		
Peralada	seré	calma						
Blanes								
Ripoll								
Núria	seré	N	3		10	1		
Ribes de Fr.	"	calma	-4		4	-4		
Alp								
Escaldes (Andorra)								
Engalaxters								
Adrall	1/4	calma	-4		10	-5		
Ll. Estangento	seré	N	1		5	-5		

LLOC	Estat del cel	Vent	Temperatura	Mar	En 24 hores Temp. màx.	Temp. mín.	Precipitació	Observacions especials
Capdella	seré	N	0		7	-2		≡
Pobla de Segur	cobert	calma	-5		11	-5		≡
Tremp	"	"	-1		3	1		≡
Gandesa	"	W						
Cardes (Lés)	seré		2		11	0		
Seira	"	calma	-3		7	-3		⊔
Peracuia	"	N	-4		7	-5		
Lleida	cobert	N	1		3	1		≡
Camarasa	seré	calma						
Tàrrega	cobert	"	0		3	0		≡
Serós	"	"						≡
Tarragona	1/4	NE	8	plana	14	7		≡
Falset	cobert	S						
Montblanc	"	N						
Reus	seré	W	4			2		
Tortosa	1/4	NNW	2			2		
Castelló de la Pl.	seré	WNW	6		15	5		
Cim del Montseny								
Vic	seré	calma						
Montjó	cobert	"						
Les Tranqueses	1/4	"	-1		13	-2		≡

Observacions de Barcelona

Pressió	1031.0 mb.	Núvols	Cau i Ci
Temperatura	7.3°	quantitat	3/10
Humitat	82° %	Temp. màx.	15.6°
Vent del	calma	Temp. mín.	6.4°
velocitat	— Km/h	Pluja	mm.
Mar	plana.	Fenom. espec.	—

HORA	VENTS SUPERIORS	
7	Tortosa	
	A	
	a 200 m	N 18 Km/h
	a 500 m	N 23 Km/h
	a 1000 m	SSW 17 Km/h
	a 2000 m	SSW 27 Km/h
	a 3000 m	SW 13 Km/h
	A	
	a 200 m	Km/h
	a 500 m	Km/h
	a 1000 m	Km/h
	a 2000 m	Km/h
	a 3000 m	Km/h

Temps probable fins a demà a migdia: Bon temps amb algunes boires als plans i valls. En mar vents fluixos i variables i mar plana o arrissada

Tota la correspondència al Director del Servei Meteorològic de Catalunya. C. Urgell, 187. - Barcelona

El Director, E. FONTSERÈ

GENERALITAT DE CATALUNYA
SERVEI METEOROLÒGIC DE CATALUNYA

Carta del temps del Dimecres, 5 de Gener de 1937, a 7 h.

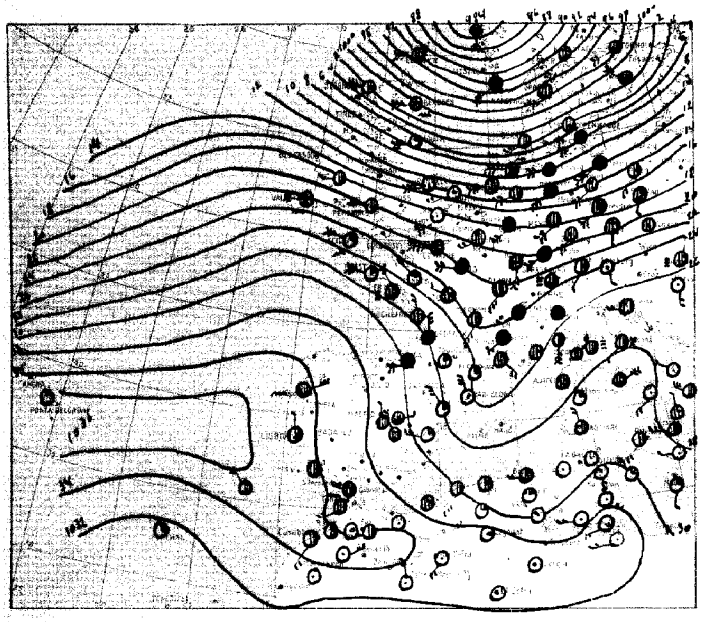

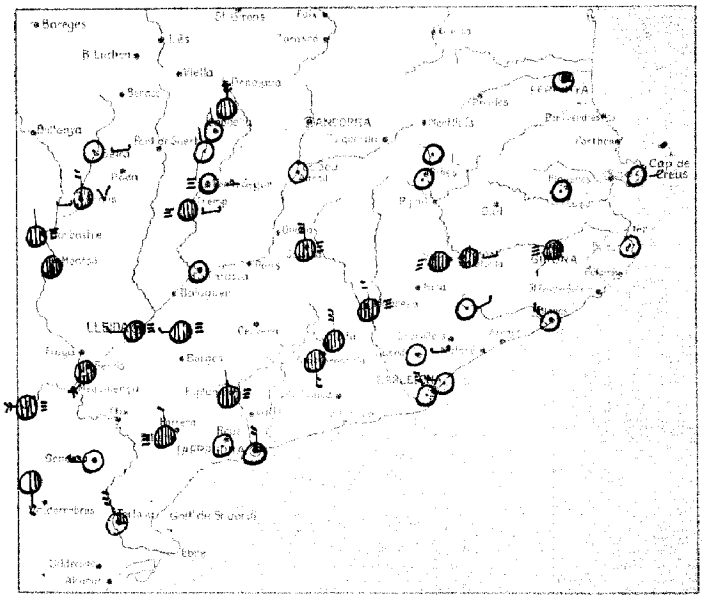

Signes usats a la carta del temps: vent inferior; mar; ○ seré; cobert; cobert; calitja; boira; boira plomenera; boira gebradora; ● plovent; aiguaneu; boltes de neu; ráfegada de neu; llevant; pedregada; calamarça; tempesta (amb tronada); trons llunyens; llampecs sense trons; rosada; gebrada; terrer cobert de neu; pressió en mil·limetres; precipitació en 24 hores, en mil·limetres.

Situació general: Des del Cantàbric fins a Alemanya, amplitova i breendiniaria domina temps variable i fred amb plugges i vents forts de ponent degut a la influència d'una important depressió barométrica situada a les costes de Noruega i que es desplaça ràpidament cap a la mar Báltica i Lituania.-
Les altes pressions estan centrades a l'Atlàntic, estenent llur influència pel nord de la Península Ibèrica, nord d'Africa i gran part de la Mediterrania amb temps domunyat i pocs núvols però amb boires baixes als plans i valls de l'interior.-

Estat del temps a Catalunya: Al Pirineu i a les comarques costaneres fa bon temps de sol seré i vents moderats del sector nord.-
Per les comarques de Lleida, Priorat i Ebrió persisteix el règim de boires baixes i vents flixos de ponent.-
Les temperatures extremes han estat les següents, màxima, 17 graus a Begur, mínima, 7 graus sota zero al Estangro i 6 graus sota zero a Seira, Capdella i Adrall.-

DADES DE LES ESTACIONS PROPERES

LLOC	Estat del cel	Vent	Temperatura	Mar	En 24 hores Temp. màx.	Temp. mín.	Precipitació	Observacions especials
Perpinyà	1/4	llalma	5		13	3		
Cap Bianca								
Sant Adrià	Seré	W	6	Arrissada	14	5		
S. J. Vilatorta	Cobert	llalma	1		12	-2		≡ ⌣
Manresa	"	N	2		14	-1		≡
Sabadell	Seré	llalma	0		14	-1		⌣
Igualada	Cobert	N						
Sta Margarida	"	S	2		11			
Cadaqués	Seré	≡						
Cap Begur	"	llalma	10	Plana	17	8		
Girona	Cobert	SW	0		15	-1		≡
Pirineus	Seré	llalma						
Blanes	"	NW						
Ripoll								
Puigcerdà	"	llalma	4		10	1		
Ribes de Fr.	"	"	-4		4	-4		
Alp								
Encamps (Andorra)								
Engolasters "								
Adrall	"	"	-6		10	-6		
Ll. Estangento	Cobert	N	-5		2	-7		

LLOC	Estat del cel	Vent	Temperatura	Mar	En 24 hores Temp. màx.	Temp. mín.	Precipitació	Observacions especials
Capdella	Seré	N	-3		8	-3		
Pobla de Segur	"	llalma	-6		4	-6		≡ ⌣
Tremp	Cobert	"	-2		3	-2		⌣ ≡
P. Benaiges								
L'Ametlla (Lleida)								
Solsona	Seré	"	-6		7	-6		⌣
Pelarrubia	Cobert	N	-3		10	-4		⌣ V
Lleida	"	W	2		2	0		≡
Cervera	Seré	llalma						
Tàrrega	Cobert	W	1		3	0		≡
Seròs	"	SW	4		4	3		≡
Tarragona	1/4	N	13	Plana	13	4		
Falset	Cobert	N						≡
Montblanc	"	N						≡
Deus	Seré	llalma	6			4		
Tortosa	1/4	NW	10		10			⌣
Castell de la Pi								
Cim del Montsiny	Seré	ENE	-1		7	-2		
Solsona	Cobert	N						≡
Granollers	Seré	W						
Vic	Cobert	llalma						≡

Observacions de Barcelona

Pressió	1026.3 mb.	Núvols	Ci.
Temperatura	7.3	" quantitat	1/10
Humitat	57 %	Temp. màx.	14.6
Vent del	NNW	Temp. mín.	3.9
" velocitat	20 Km/h	Pluja	— mm.
Mar	Plana	Fenòmen especial	—

HORA	VENTS SUPERIORS		
7	A Tortosa		
	a 200 m.	WNW 16	Km/h
	a 500 m.	NW 33	Km/h
	a 1000 m.	WNW 43	Km/h
	a 2000 m.	NW 75	Km/h
	a 3000 m.	NW 61	Km/h
	A		
	a 200 m.		Km/h
	a 500 m.		Km/h
	a 1000 m.		Km/h
	a 2000 m.		Km/h
	a 3000 m.		Km/h

Temps probable fins a demà a migdia: Bon temps fred, vents del nord-est i algunes boires per les comarques de Lleida.-
Al mar, vents moderats de ponent o mestral i petit trànsit.-

Tota la correspondència al Director del Servei Meteorològic de Catalunya, C. Urgell, 187. — Barcelona

EL DIRECTOR, E. FONTSERÈ

GENERALITAT DE CATALUNYA
SERVEI METEOROLÒGIC DE CATALUNYA

Carta del temps del Dimecres, 6 de Gener de 1937, a 7 h.

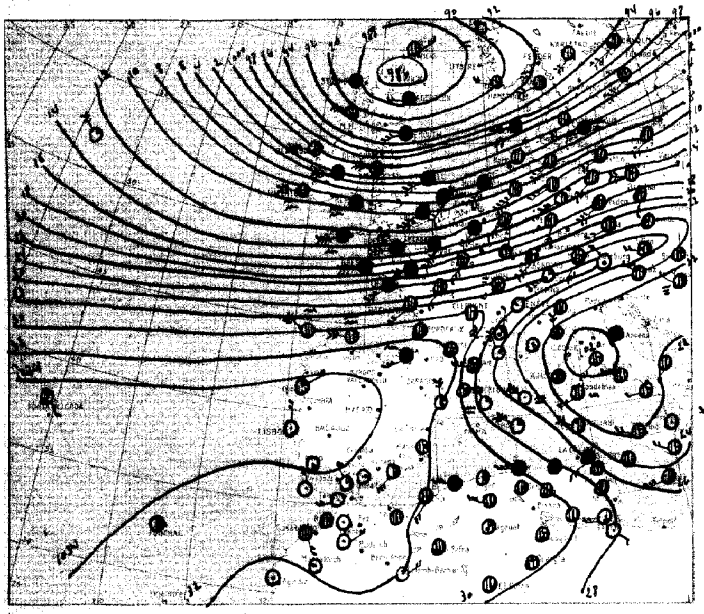

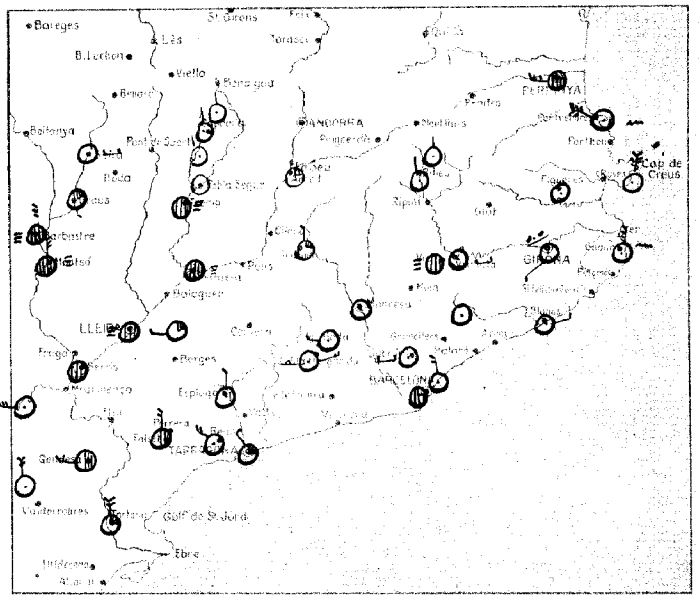

Signes usats a la carta del temps: vent inferior; mar; serè; ½ cobert; cobert; calma; boira; boira plorenera; boira gebradora; plovent; aiguaneu; bolves de neu; ráfegada de neu; nevant; pedregada; calamarça; tempesta (amb trovada); trons llunyans; llampecs sense trons; rosada; gebrada; terrer cobert de neu; la pressió en mil·libres; precipitació en 24 hores, en mil·limetres.

Situació general: Persisteix a la meitat nord del Continent el règim de mal temps degut a una depressió barométrica centrada a Escocia i que determina vents moderats i forts de ponent, acompanyats de plugges al nord-est de França, canal de la Manega, mar del Nord, illes Britàniques i Dinamarca.- També s'observen precipitacions a tota la costa d'Africa, compresa entre Orà i la Bentelària.- Les altes pressions formen un màxim anticiclònic situat a l'Atlàntic, entre les illes Açores i la meitat occidental de la Península Ibèrica.-

Estat del temps a Catalunya: Règim de boires a la conca de Tremp, Lleida i plana de Vic, alguns núvols a la costa, des de Tortosa fins a Barcelona i cel serè per la resta del país.-
Els vents son del sector nord, moderats a la costa de Girona i Baix Ebre i fluixos o calmes cap a l'interior.-
Temperatura mínima a l'Estany Ento, 9 graus sota zero.-

DADES DE LES ESTACIONS PROPERES

LLOC	Estat del cel	Vent	Temperatura	Mar	En 24 hores Temp. màx.	Temp. mín.	Precipitació	Observacions especials
Perpinyà	3/4	W						
Cap Bianca	Serè	NW	7	9 Marus	15	7		
Sant Adrià	"	N	6	Arrissada	14	5		
S. J. Vilatorta	"	Calma	-3		7	-5		—
Manresa	"	"	-1		8	-1		
Sabadell	"	"	1		12	0		—
Igualada	"	W						
Sta. Margarida	"	NE	1		7			≈
Cadaqués	"	N						
Cap Begur	"	N	8	Marus	15	7		
Girona	"	SW	-1		14	-1	0.0	
Figueres	"	Calma						
Blanes	"	E						
Ripoll	"							
Prades	"	N	2		9	0		
Ribes de Fr.	"	N	-4		4	-4		
Alp								
Escaldes (Andorra)								
Engolasters "								
Adrall	3/4	Calma	-5		9	-5		
Ll. Estangent	Serè	N	-8		2	-9		

LLOC	Estat del cel	Vent	Temperatura	Mar	En 24 hores Temp. màx.	Temp. mín.	Precipitació	Observacions especials
Capdella	Serè	N	-4		5	-4		
Pobla de Segur	"	Calma	-3		0	-4		—
Tremp	Cobert	"	-3		2	-3		≡
P. Bonaigua								
Olivera (Les)								
Sòria	Serè	"	-5		8	-5		—
Peramola	1/4	S	-5		9	-6		
Lleida	Cobert	Calma	1		8	-5		≡
Camarasa	"	"	0		3	0		≡
Tàrrega	1/4	W	-1		3	-1		—
Seròs	Cobert	Calma	-3		12	-4		
Tarragona	1/4	NW	4	Plana	14	3		
Falset	1/2	N						
Montblanc	Serè	N						
Reus	Serè	NW	3			1		
Tortosa	1/4	N	8		15	7		
Castelló de la F.	1/4	SW	6			5		
Cim del Montsecy	Serè	Calma	-3		5	-4		
Pandera	1/2	W						
Solsona	1/4	N						
Vic	Cobert	Calma						≡

Observacions de Barcelona

Pressió	1030.0 mb.	Núvols	Stratus Acu.
Temperatura	5.7	" quantitat	7/10
Humitat	63 %	Temp. màx.	14.6
Vent del	NW	Temp. mín.	4.6
" veloc.	0 Km/h	Pluja	— mm.
Mar	Plana	Fenòm. especs.	—

HORA	VENTS SUPERIORS		
7	A Tortosa		
	a 200 m	NW 41	Km/h
	a 500 m	NW 37	Km/h
	a 1000 m	WNW 30	Km/h
	a 1400 m	WNW 51	Km/h
	a 3000 m		Km/h
	A		
	a 200 m		Km/h
	a 500 m		Km/h
	a 1000 m		Km/h
	a 2000 m		Km/h
	a 3000 m		Km/h

Temps probable fins a demà a migdia: Bon temps.-
Lleu mar, vents fluixos del nord i mar plana o arrissada.-

Tota la correspondència al Director del Servei Meteorològic de Catalunya, C. Urgell, 187. — Barcelona

El Director, E. FONTSERÈ

GENERALITAT DE CATALUNYA
SERVEI METEOROLÒGIC DE CATALUNYA

Carta del temps del Dijous, 7 de Gener de 1937, a 7 h.

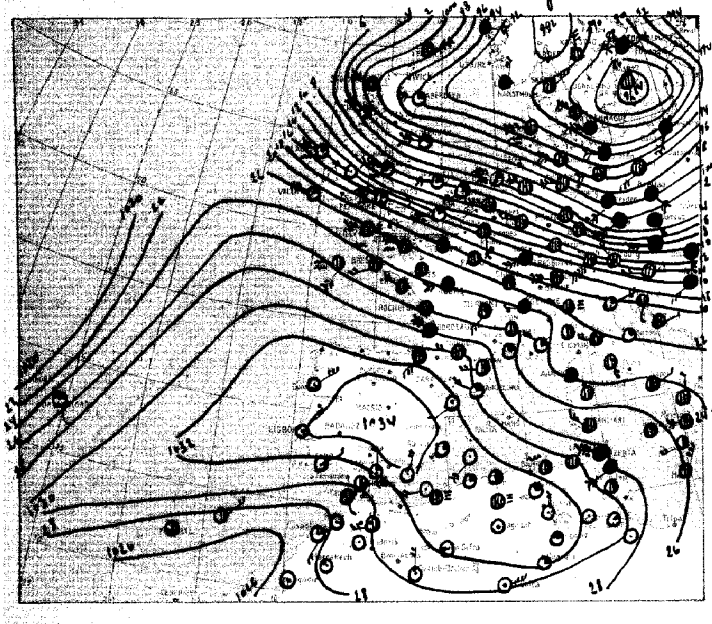

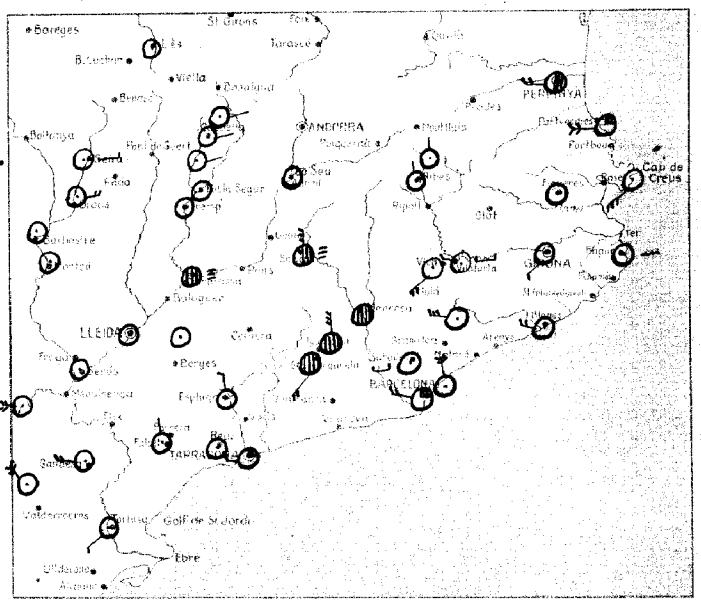

Signes usats a la carta del temps: vent inferior; mar; serè; ½ cobert; cobert; calitja; boira; boira ploranera; boira gebradora; plovent; aiguaneu; bolves de neu; ráfagada de neu; nevent; pedregada; calamarça; tempesta (amb tronada); trons llunyans; llampecs sense trons; rosada; gebrada; terrer cobert de neu; pressió en mil·libars; precipitació en 24 hores, en mil·limetres.

Situació general: Un important cicló situat a la mar Báltica avança cap a Polonia i determina fortes temporals de pluja i vent a França, Països Bàixos i Alemanya i nevades a Lituania i Lituania.-
Les temperatures experimenten un notable descens per tot el nord d'Europa.-
Per la Península Ibèrica i Mediterrània persisteix el règim anticiclònic amb bon temps de cel serè, a excepció del Cantàbric on hi ha alguna nuvolositat i registrant-se a la regió pirenenca vents del quart quadrant.-

Estat del temps a Catalunya: Domina bon temps per tot el país registrant-se alguns nivols i boires des d'Igualada fins a la vall mitjana del Segre i cel completament serè per la resta de Catalunya.-
Les temperatures extremes han estat les següents: màximes, 14 graus a Tarragona i Girona i 13 a Barcelona i Tortosa.
Mínimes, 8 graus sota zero al Estangento i 5 també sota zero a Ribes i Vilatorta.-

DADES DE LES ESTACIONS PROPERES

LLOC	Estat del cel	Vent	Temperatura	Mar	En 24 hores Temp. màx.	Temp. mín.	Precipitació	Observacions especials
Perpinyà	½	W	11		15	11		
Cap Bàrra	¼	W	12	2 Marres	13	10		
Sant Adrià	Serè	N	5	Plana	12	4		
S. I. Vilatorta	"	W	-3		9	-5		—
Manresa	Lebert	llalma	4		9	2		
Sabadell	Serè	"	0		12	-3		—
Igualada	Lebert	N						
Sta Margarida	"	SW	4		7			
Cadaqués	"	SW						
Cap Begur	Serè	llalma	10	2 Marres				
Girona	"	SW	0		14	-1		
Pirineus	"	llalma						
Blanes	"	NW						
Ripoll								
Prades	"	N	4		10	2		
Ribes de Fr.	"	N	-3		5	-5		
Alp								
Escaldes (Andorra)								
Engolasters "								
Adrall	"	llalma	-4		9	-4		
Ll. Estangento	"	E	2		2	-8		

LLOC	Estat del cel	Vent	Temperatura	Mar	En 24 hores Temp. màx.	Temp. mín.	Precipitació	Observacions especials
Capdella	Serè	E	-1		4	-4		
Pobla de Segur	"	llalma	-1		2	-3		
Tremp	"	"	-2		8	-2		
P. Bonaigua								
Cledes (l'est)	"		0		7	0		
Seira	"	"	-6		3	-6		—
Peramea	"	E	-5		5	-6		
Lleida		llalma	0		9	-1		
Cervera	Lebert	"						
Tàrrega	Serè	"	1		5	0		
Sarós	"	"	2		11	2		
Tarragona	¼	WNW	9	Plana	14	6		
Falset	Serè	N						
Montblanc	"	N						
Deus	"	llalma	5			2		
Tortosa	Serè	SW	4		13	3		
Castelló de la P.								
Cim del Montsec	"	NW	6		6	-3		≡
Solsona	½	N						
Granyena	Serè	W						
Vic	"	SW						

Observacions de Barcelona

Pressió	1032.1 mb.	Núvols	Ci. Cist.
Temperatura	8.0	" quantitat	3/10
Humitat	72 %	Temp. màx.	13.1
Vent del	WNW	Temp. mín.	4.7
" veloc.	6 Km/h	Pluja	— mm.
Mar	Plana	Fenòm. especs	—

HORA	VENTS SUPERIORS		
7	A Tortosa		
	a 300 m.	N 3	Km/h
	a 500 m.	SW 11	Km/h
	a 1000 m.	W 37	Km/h
	a 2000 m.	NW 83	Km/h
	a 3000 m.	NW 32	Km/h
	A		
	a 200 m.		Km/h
	a 500 m.		Km/h
	a 1000 m.		Km/h
	a 2000 m.		Km/h
	a 3000 m.		Km/h

Temps probable fins a demà a migdia: Bon temps i vents freds i secs del quart quadrant.-
Bon mar, vents flaixos o moderats de ponent (o mestral) i mar poc mogudes.-

Tota la correspondència al Director del Servei Meteorològic de Catalunya, C. Urgell, 187. - Barcelona

EL DIRECTOR, E. FONTSERÈ

GENERALITAT DE CATALUNYA
SERVEI METEOROLÒGIC DE CATALUNYA

Carta del temps del Divendres, 8 de Gener de 1937, a 7 h.

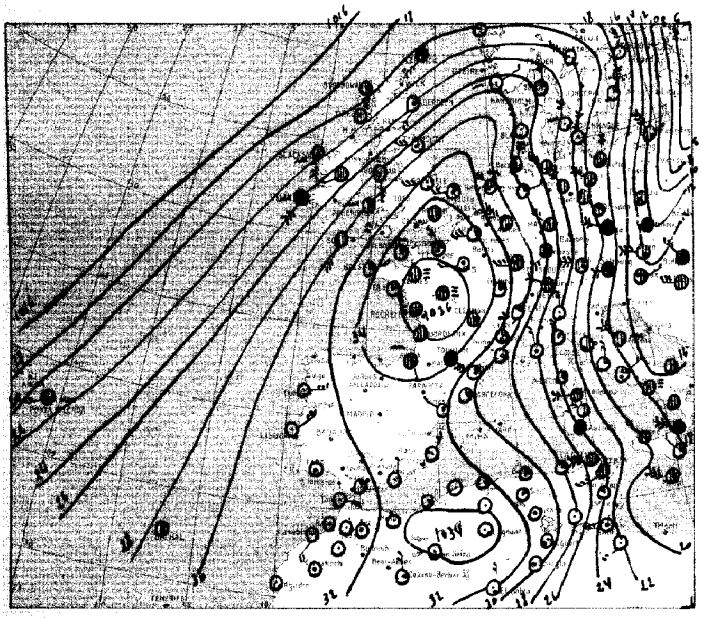

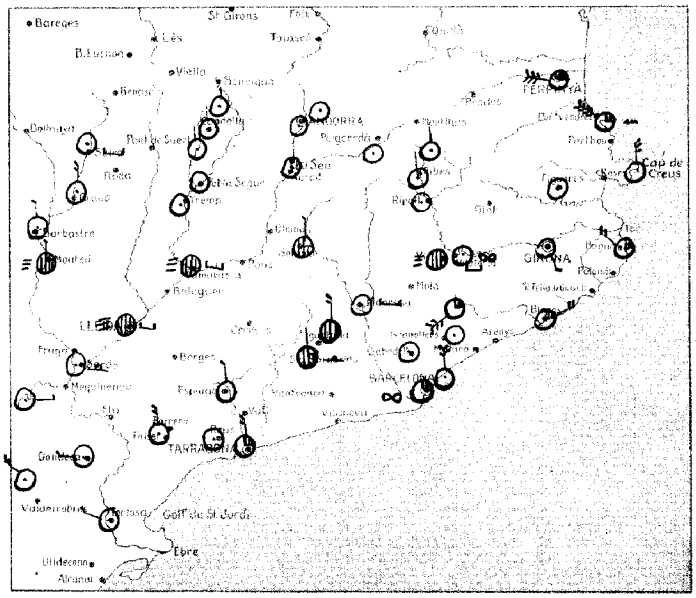

Signes usats a la carta del temps: vent inferior; mar; serè; 1/4 cobert; cobert; calitja; boira; boira plorinera; boira gebradora; plovent; aiguaneu; bolves de neu; rufagada de neu; nevant; pedregada; calamarça; tempesta (amb tronada); trons llunyans; llampecs sense trons; rosada; gebrada; terrer cobert de neu; 16 — 16 pressió en mil·libars; 12 precipitació en 24 hores, en mil·límetres.

Situació general: Les baixes pressions s'han allunyat cap a Polònia i Russia quedant però encara una zona de mal temps que comprèn Baviera, Prussia i Ucraina on es registren vents moderats i forts del nord acompanyats de plugues i algunes nevades.-
El nord d'Italia i migdia de França també s'observen algunes precipitacions.- Les altes pressions formen un màxim anticiclònic centrat a França i sota la seva influència el temps es bó a la Península Ibèrica i al nord d'Africa.-

Estat del temps a Catalunya: El temps es bó observant-se algunes boires baixes a la plana de Vic i voltoiques Ilerdatanes i el serè o amb pocs núvols per la resta del país.-
Els vents son fluixos del sector nord o calmes.-
Temperatures extremes: màxima, 18 graus a Roquetes, mínima, 5 graus sota zero a Seravrina.-

DADES DE LES ESTACIONS PROPERES

LLOC	Estat del cel	Vent	Temperatura	Mar	En 24 hores Temp. màx.	Temp. mín.	Precipitació	Observacions especials
Perpinyà	1/4	WNW	11		15	11		
Cap Biarra	1/4	NW	11	B. marea	16	10		
Sant Adrià	Serè	N	6		13	5		
S. J. Vilatorta	"	Calma	-2		11	-2		∞
Manresa	"	"	1		13	0		
Sabadell	"	"	1		13	1		
Igualada	Cobert	N	3					
Sta. Margarida	3/4	N	H		9			
Cadaqués	Serè	N						
Cap Begur	1/4	NW	13		16	7		
Girona	Serè	SE	1		12	1		
Fraguases	"	Calma						
Blanes	1/4	NE						
Ripoll	Serè	SE	-1		14	-3		
Puigcerdà	Serè	N	5		11	3		
Ribes de Fr.	"	N	-2		5	-3		
Alp	"	Calma	3		11	-1		
Escaldes (Andorra)	"	Calma	H		10	-4		
Engolasters	"	"	3		8	-1		neu 5 cm.
Adrall	"	"	-4		10	-4		
Ll. Estangento	"	N	-1		H	-3		

LLOC	Estat del cel	Vent	Temperatura	Mar	En 24 hores Temp. màx.	Temp. mín.	Precipitació	Observacions especials
Capdella	Serè	N	0		8	-1		
Pobla de Segur	"	Calma	-1		5	-3		
Tremp	"	"	-1		13	-1		
Les Franqueses	"	"	2		15	-3		
Ciedes (Les)								
Seira	"	"	-4		4	-4		
Peralta	"	N	-3		9	-5		
Lleida	Cobert	Calma	-1		12	-1		≡
Camarasa	Serè	"	1		6	-1		≡
Tàrrega								
Serós	"	"	-2		15	-2		
Tarragona	1/4	N	7	Plana	16	6		
Falset	Serè	N						
Montblanc	"	N						
Reus	"	Calma	3			3		
Tortosa	Serè	WNW	8		18	4		
Castelló de la P.	"	NW	8		17	5		
Cim del Montsany	1/4	SW	3		10	3		
Solsona	3/4	N						
Sanders	Serè	W						
Vic	Cobert	Calma						≡

Observacions de Barcelona

Pressió	1030.9 mb.	Núvols	Cum. 2/10
Temperatura	8.-	" quantitat	
Humitat	57 %	Temp. màx.	14.9
Vent del	NNW	Temp. mín	6.4
" veloc.	0 Km/h	Pluja	— mm.
Mar	Plana	Fenòm. espec.	∞

HORA	VENTS SUPERIORS		
7	A Tortosa		
	a 200 m.	NNE 22	Km/h
	a 500 m.	NW 20	Km/h
	a 1000 m.	NNW 16	Km/h
	a 1600 m.	NW 17	Km/h
	a 3000 m.		Km/h
	A		
	a 200 m.		Km/h
	a 500 m.		Km/h
	a 1000 m.		Km/h
	a 2000 m.		Km/h
	a 3000 m.		Km/h

Temps probable fins a demà a migdia: Bon temps:
Per mar, vent fluixos de ponent i mar plana o arrissada.-

Tota la correspondència al Director del Servei Meteorològic de Catalunya. C. Urgell, 187. — Barcelona

EL DIRECTOR, E. PONTSERÈ

GENERALITAT DE CATALUNYA

SERVEI METEOROLÒGIC DE CATALUNYA

Carta del temps del Dissabte, 9 de Gener de 1937, a 7 h.

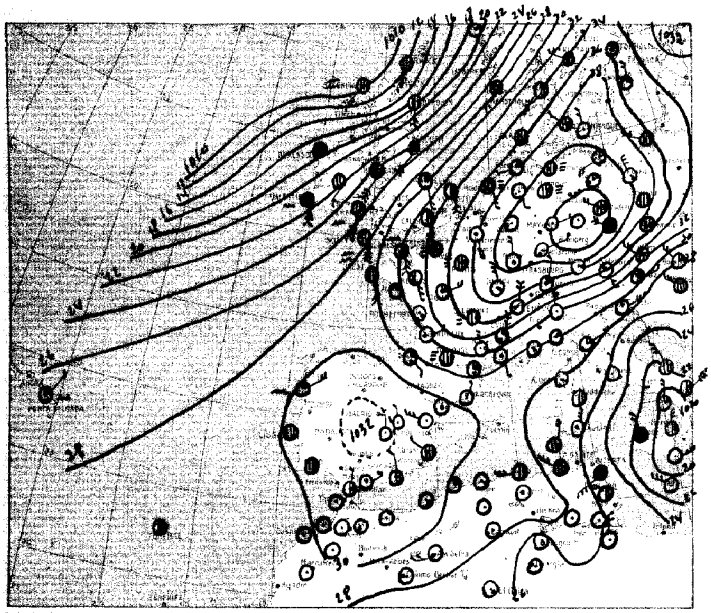

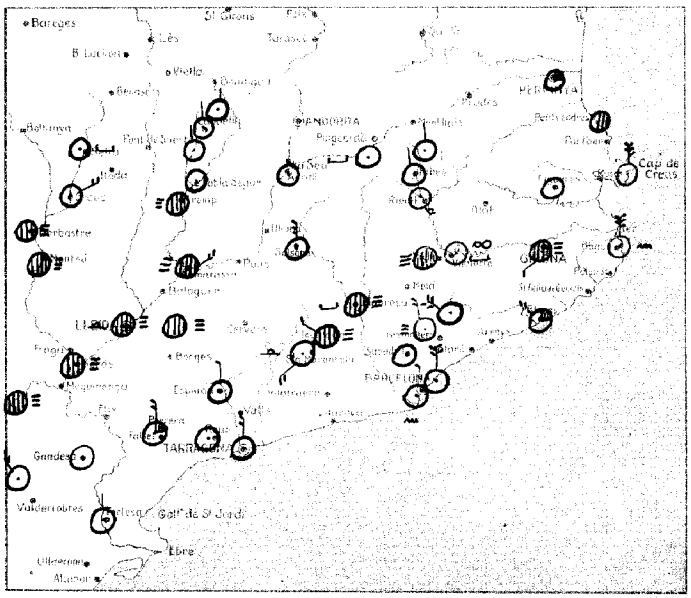

Signes usats a la carta del temps: vent inferior; mar; aere; 1/4 cobert; cobert; calitja; boira; boira ploranera; boira gebradora; plovent; aiguaneu; bolves de neu; rufagada de neu; nevant; pedregada; calamarça; tempesta (amb tronada); trons llunyans; llampecs sense trons; rosada; gebrada; terrer cobert de neu; pressió en mil·libars; precipitació en 24 hores, en mil·límetres.

Situació general: L'anticicló de l'occident d'Europa s'allunya cap Alemanya; les baixes pressions de les illes Britàniques avancen cap a la Península Ibèrica. Des de l'est de Europa fins a les costes de Noruega bufa vent fort del sud i llevant a Escocia i Irlanda.-

Les temperatures son repuns a la meitat meridional d'Europa però a Escandinàvia, mar Báltica i Alemanya s'ha intensificat el fred.-

Estat del temps a Catalunya: Des dels plans de Bages i Vic fins a Lleida i Aragó hi ha boires baixes, però en altura i per tota la resta de Catalunya el cel està completament serè.-

La temperatura màxima d'ahir fou de 17 a Barcelona i Tortosa i la mínima d'avui, de 5 graus sota zero a Vilatorta, Seira i Gerarrera.-

DADES DE LES ESTACIONS PROPERES

LLOC	Estat del cel	Vent	Temperatura	Mar	En 24 hores: Temp. màx.	Temp. mín.	Precipitació	Observacions especials
Perpinyà	1/4	llevant	11		15	11		
Cap Biarra	1/2	"	14	Llana	16	8		
Sant Adrià	Serè	N	4	Arrissada	14	3		
S. I. Vilatorta	Serè	llevant	-4		14	-5		∞
Manresa	Llobert	"	0		13	0		≡
Sabadell	Serè	"	0		15	0		
Igualada	Llobert	NW						≡
Sta. Margarida	Serè	SW	-1		10			⌒
Cadaqués	"	N						
Cap Begur	"	N	10	Marca				
Girona	Llobert	SW	-1		14	-1		≡
Figueres	Serè	llevant						
Blanes	1/4	NW						
Ripoll	Serè	SE	-4		15	-5		
Puigcerdà	Serè	N	10		12	2		
Ribes de Fr.	"	N	-2		5	-4		
Alp	"	llevant	-2		13	-3		⌣
Encalcs (Andorra)								
Engolasters "								
Adrall	"	llevant	-6		11	-6		
Ll. Estangento	"	N	0		4	-4		

LLOC	Estat del cel	Vent	Temperatura	Mar	En 24 hores: Temp. màx.	Temp. mín.	Precipitació	Observacions especials
Capdella	Serè	N	-1		10	-1		
Pobla de Segur	"	llevant	-1		7	-4		⌒
Tremp	Llobert	"	-2		14	-2		≡
Les Franqueses	Serè	N	0		15	-4		
Ciedes (Lés)								
Seira	Serè	llevant	-3		13	-5		⌣
Perarrua		NE	-4		10	-5		
Lleida	Llobert	llevant	1		8	0		≡ ⌒
Camarasa	"	NE						≡
Tàrrega	"	llevant	1		7	0		≡
Serós	"	"	3		4	2		≡
Tarragona	Serè	N	7		15	7		—
Falset	1/4	N						
Montblanc	Serè	N						
Reus	"	llevant	4			3		
Tortosa	Serè	N	3		17	3		
Castellón de la P.	"	WNW	7		16	6		
Cim del Montsany	"	WNW	5		8	3		
Solsona	"	N						
Gandesa	"	llevant						
Vic	Llobert	"						≡

Observacions de Barcelona

Pressió	1029.0 mb.	Núvols	cist.
Temperatura	8.0	" quantitat	1/10
Humitat	75 %	Temp. màx.	16.8
Vent del	NNE	Temp. mín.	5.9
" veloc.	4 Km/h	Pluja	— mm.
Mar	Petita Marejada	Fenòm. espec.	≡

HORA	VENTS SUPERIORS			
7	A Tortosa			
	a 200 m.	N	37	Km/h
	a 500 m.	N	25	Km/h
	a 1000 m.	NE	5	Km/h
	a 2000 m.	NNW	35	Km/h
	a 3000 m.	NNW	35	Km/h
	A			
	a 200 m.			Km/h
	a 500 m.			Km/h
	a 1000 m.			Km/h
	a 2000 m.			Km/h
	a 3000 m.			Km/h

Temps probable fins a demà a migdia: Bon temps.-
Em mar, vents fluixos i petit triangol.-

Tota la correspondència al Director del Servei Meteorològic de Catalunya, C. Urgell, 187.- Barcelona

El Director, E. FONTSERÈ

GENERALITAT DE CATALUNYA

SERVEI METEOROLÒGIC DE CATALUNYA

Carta del temps del Diumenge, 10 de Gener de 1937, a 7 h.

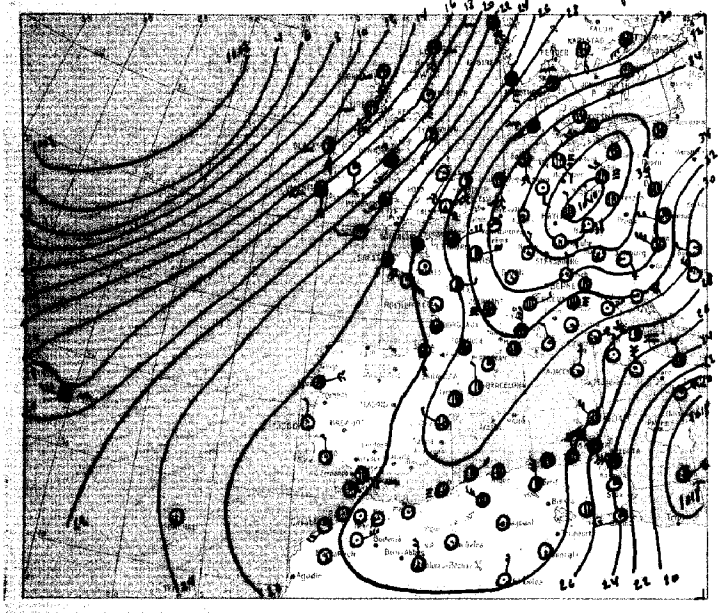

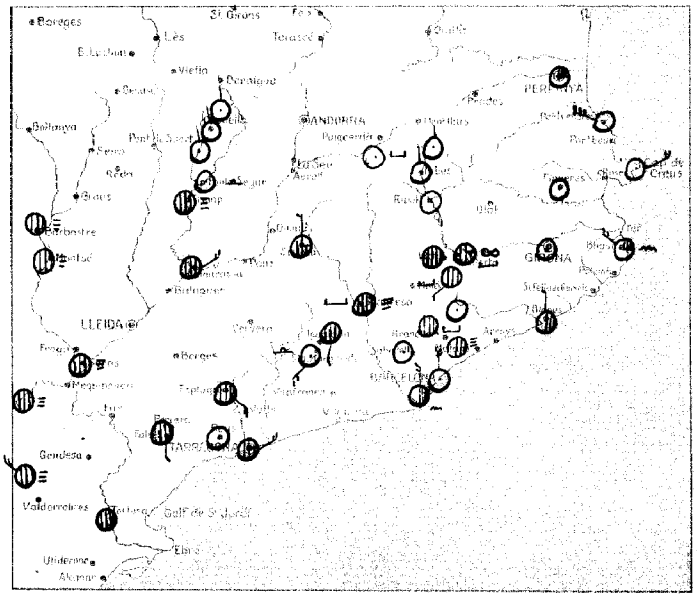

Signes usats a la carta del temps: vent inferior; mar; ○ serè; ◐ ½ cobert; ● cobert; calitja; boira; boira alternera; V boira gebradora; ● plovent; aiguaneu; ← bolves de neu; ↳ ruïnegada de neu; ✕ nevant; ▲ pedregada; calamarça; tempesta (amb tronada); T trons llunyans; ⚡ llampecs sense trons; rosada; gebrada; terrer cobert de neu; 16 pressió en mil·libars; 12 precipitació en 24 hores, en mil·limetres.

Situació general: A l'Atlàntic es assenyalada una nova depressió barométrica que avança cap al Continent en direcció a les Illes Britàniques, on es esperada la seva presència amb vents moderats del sector sud acompanyats de darreres pluges.- Mentre es registren precipitacions a Noruega.- Per tota la resta de l'occident d'Europa domina règim de bon temps, degut a haver-se establert l'influència de les altes pressions les quals formen un centre anticiclònic situat a Alemanya.-

Estat del temps a Catalunya: Al Pirineu, Empordà, Vallès i Reus el cel està serè i per la resta de Catalunya es registren abundoses boires baixes.-
Els vents son fluixos del sector nord al Pirineu i comarques costaneres i calmes per l'interior.-
Temperatura màxima a Sabadell, 15 graus, mínima a Ribes del Fresser, Estany Ivut i Pobla de Segur, 4 graus sota zero.-

DADES DE LES ESTACIONS PROPERES

LLOC	Estat del cel	Vent	Temperatura	Mar	En 24 hores Temp. màx.	Temp. mín.	Precipitació	Observacions especials
Perpinyà	¼	Calma	-1		13	-2		
Cap Bearn	Serè	NW	5	Gruixada	11	5		
Sant Adrià	"	N	4	"	14	3		
S. J. Vilatorta	3/4	Calma	-2		11	-5		∞
Manresa	Cobert	"	0		13	0		≡
Sabadell	Serè	"	0		15	0		
Igualada	Cobert	SW						
Sta Margarida	Serè	SW	-1		10			
Cadaqués	"	NE						
Cap Begur	¼	NW	9	Llamp	21	8		
Girona	Serè	Calma	-2		11	-2		
Figueres	"							
Blanes	½	N						
Ripoll	Serè	SE	-5		13	-6		
Fresser	"	N	3		12	2		
Ribes de Fr.	"	N	-2		5	-4		
Alp	"	Calma	-4		12	-5		
Escaldes (Andorra)								
Engolasters "								
Adrall								
Ll. Estangento	"	N	0		4	-4		

LLOC	Estat del cel	Vent	Temperatura	Mar	En 24 hores Temp. màx.	Temp. mín.	Precipitació	Observacions especials
Capdella	Serè	N	-1		10	-1		
Pobla de Segur	"	Calma	-1		7	-4		⌒
Tremp	Cobert	"	-2		14	-2		≡
P. Bonaigua								
Cledes (Les)								
Seira								
Peramea								
Lleida								
Camarasa	"	NE						≡
Tàrrega								
Serós	"	Calma	3		14	2		≡
Tarragona	3/4	NE	9	Llama	15	9		
Falset	Cobert	S						
Montblanc	"	SE						
Reus	Serè	Calma	4			3		
Tortosa	Cobert	Calma	8		15	3		
Castellò de la P.								
Cim del Montsany	Serè	"	2		7	-1		
Bentelles	Cobert	SW	-1		11	-4		⌒
Les Franqueses	½	Calma	0		13	-2		≡

Observacions de Barcelona

Pressió	1029.6 mb	Núvols	Acu, cu.
Temperatura	7.0	" quantitat	5/10
Humitat	57 %	Temp. màx	14.5
Vent del	N	Temp. mín	5.4
" velocitat	2 Km/h	Pluja	— mm.
Mar	Petita Marejada	Fenòm. especials	—

HORA	VENTS SUBJECTIUS	
	A	
	a 200 m	Km/h
	a 500 m	Km/h
	a 1000 m	Km/h
	a 2000 m	Km/h
	a 3000 m	Km/h
	A	
	a 200 m	Km/h
	a 500 m	Km/h
	a 1000 m	Km/h
	a 2000 m	Km/h
	a 3000 m	Km/h

Temps probable fins a demà a migdia:

Tota la correspondència al Director del Servei Meteorològic de Catalunya, C. Urgell, 187. – Barcelona

EL DIRECTOR, E. PONTSERÈ

GENERALITAT DE CATALUNYA
SERVEI METEOROLÒGIC DE CATALUNYA

Carta del temps del Dilluns 11 de Gener de 1937, a 7 h.

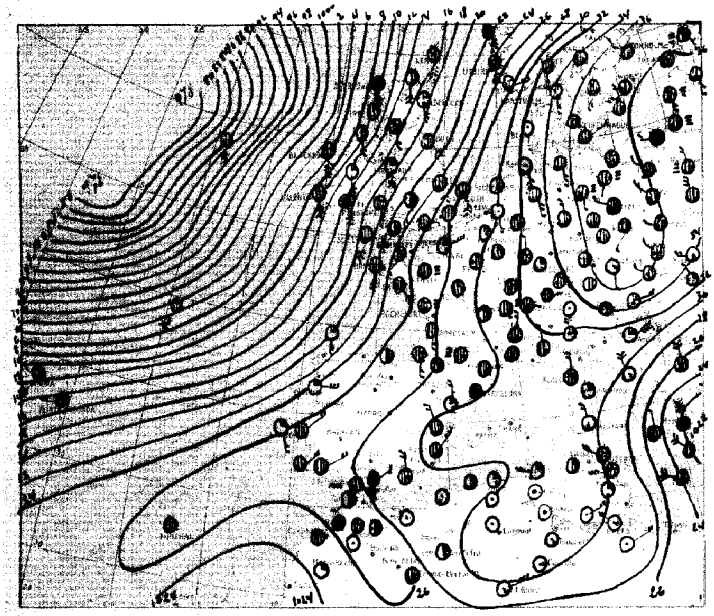

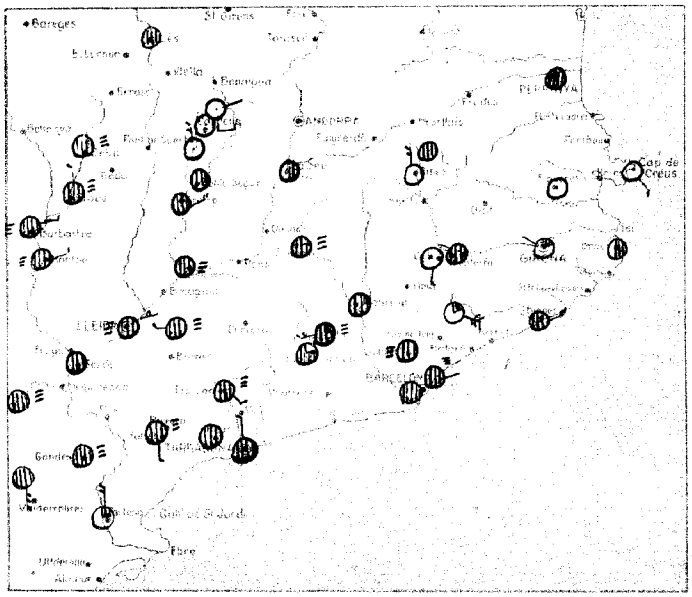

Signes usats a la carta del temps: vent inferior; mar; seré; ½ cobert; cobert; calitic; boira; boira gloranera; boira gebradora; plovent; aiguaneu; bolves de neu; ráfagada de neu; nevant; pedregada; calamarça; tempesta (amb tronada); trons llunyans; llampecs sense trons; rosada; gebrada; terrer cobert de neu; 10 — 15 pressió en mil·libres; 12 precipitació en 24 hores en mil·limetres.

Situació general: A l'Atlàntic Nord es desenvolupa una important i extensa depressió barométrica que avança cap al continent en direcció a les illes Britàniques en augmentar ràpidament la nuvolositat i es registren jo algunes plugues.- Al nord d'Italia, Illa de Sicilia i Noruega, també s'observen precipitacions.- En la resta de l'occident d'Europa domina el règim anticiclònic el qual forma un centre de màxima pressió situat a Bavera.-

Estat del temps a Catalunya: Al Pirineu, comarques de Girona i a Tortosa el cel està completament seré i per la resta de Catalunya la nuvolositat es intensa, registrant-se abundoses boines baixes.- Els vents son fluixos del sector nord ó Ponent.- Temperatura màxima a Barcelona 14 graus, mínima a Adrall i Ribes del Fresser, 6 graus sota zero.-

DADES DE LES ESTACIONS PROPERES

LLOC	Estat del cel	Vent	Temperatura	Mar	En 24 hores Temp. màx.	Temp. mín.	Precipitació	Observacions especials
Perpinyà	Cobert	Ponent	6		2			
Cap Bianra								
Sant Adrià	"	E	9	Ponent	12	2		≡
S. J. Vilatorta	"	W	1		8	-1		
Manresa	"	Ponent	5		8	1		
Sabadell	"	"	5		12	0		
Igualada	3/4	SW						≡
Sta. Margarida	3/4	"	6		9			
Cadaqués	Seré	SE						
Cap Begur	½	Ponent	9	Plana	11	7		
Girona	1/4	NW	-1		12	-1		
Figueres	Seré	Ponent						
Blanes	Cobert	E						
Ripoll								
Fresser	"	Ponent	5		11	0		
Ribes de Fr.	Seré	N	5		2	6		
Alp								
Escaldes (Andorra)								
Engolgatar								
Adrall	½	Ponent	-6		8	-6		
Ll. Estangento	Seré	NE	0		7	2		

LLOC	Estat del cel	Vent	Temperatura	Mar	En 24 hores Temp. màx.	Temp. mín.	Precipitació	Observacions especials
Capdella	Seré	Ponent	-2		1	-5		⌣
Pobla de Segur	Cobert	"	-1		16	-2		
Tremp	"	NE	3		7	3		
P. Bonaigua								
Cardes (Les)	"		2		10	0		
Seira	"	Ponent	-3		4	-4		≡
Perarrua	"	N	1		4	1		≡
Lleida	"	Ponent	4		4	1		≡ ⌒
Camarasa	"	Ponent	4		8	4		
Tàrrega	"	W	4		8	3		≡
Sorés	"	Ponent	4		6	3		
Tarragona	"	N	10	Plana	11	9		
Falset	"	S						≡
Montblanc	"	SE						≡
Reus	"	Ponent	9			9		
Tortosa	1/4	N	5			5		
Castellvell de la P.	1/2	WNW	1		15	2		
Cap del Montsany	1/4	ESE	6		9	0		⌒
Solsona	3/4							≡
Gandesa	Cobert	Ponent						≡
Vic	Seré	S						

Observacions de Barcelona

Pressió	1029.4 mb.	Núvols	Stcu.
Temperatura	10.6	" quantitat	10/10
Humitat	71 %	Temp. màx.	13.8
Vent del	W	Temp. mín.	5.4
" velocitat	0 Km/h	Pluja	— mm.
Mar	Arrissada	Fenòm. espec.	—

HORA	VENTS SUPERIORS			
7	A Tortosa			
	a 200 m	N	41	Km/h
	a 500 m	N	40	Km/h
	a 1000 m	NNE	44	Km/h
	a 2000 m	NW	16	Km/h
	a 3000 m	N	17	Km/h
	A			
	a 200 m			Km/h
	a 500 m			Km/h
	a 1000 m			Km/h
	a 2000 m			Km/h
	a 3000 m			Km/h

Temps probable fins a demà a migdia: Règim de cel nuvol i boires.- Per mar, vents fluixos i variables i mar plana ó arrissada.-

Tota la correspondència al Director del Servei Meteorològic de Catalunya, C. Urgell, 187 — Barcelona

El Director, E. FONTSERÉ

GENERALITAT DE CATALUNYA

SERVEI METEOROLÒGIC DE CATALUNYA

Carta del temps del Dimarts 12 de Gener de 1937, a 7 h.

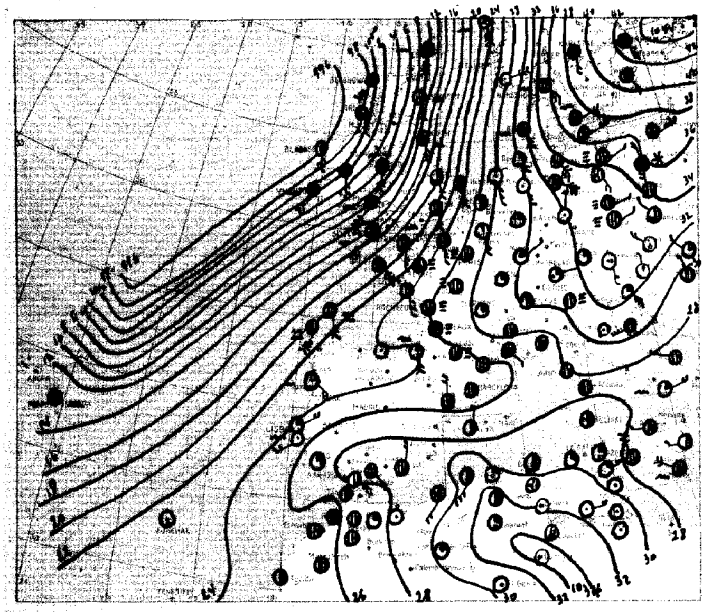

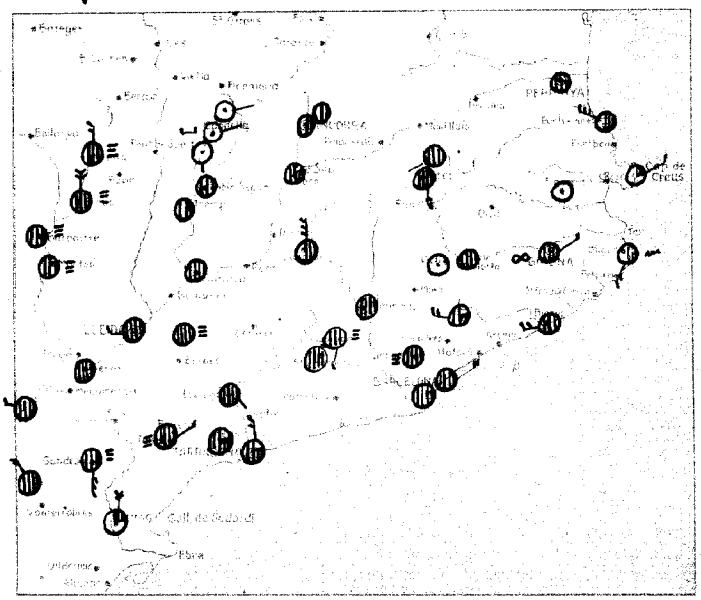

Signes usats a la carta del temps: vent inferior; mar; sereno; 1/4 cobert; cobert; calitja; boira; boira glaçanera; boira gelbradora; plovent; no aiguaneu; boires de neu; rafegada de neu; nevant; pedregada; calamarga; tempesta (amb tronada); trons llunyans; llampecs sense trons; rosada; gelrada; terra cobert de neu; pressió en mil·libars; precipitació en 24 hores en millimetres.

Situació general: Les baixes pressions situades entre les Açores i les costes de Noruega perden importància però persisteixen els vents relativament forts del sud amb algunes pluges.- Les temperatures han experimentat un lleuger augment per les costes atlàntiques i persistint el fred al continent i en particular a la Europa Central.-
Les altes pressions s'estenen des de la mar Bàltica fins al nord d'Àfrica.-

Estat del temps a Catalunya: A la comarca del Pallars i a la costa de Girona domina bon temps de cel gairebé serè.- Per la resta de Catalunya hi ha molta nuvolositat i algunes boires, essent els vents fluixos de direcció variable.-
Les temperatures han estat baixes a la regió pirenenca, però per la resta del país han experimentat un lleuger augment, degut a la influència del vent atemperat del sector sud que bufen a l'Atlàntic i a la costa d'Àfrica.- Temperatura mínima d'avui, 6 graus sota zero a Ribes.-

DADES DE LES ESTACIONS PROPERES

LLOC	Estat del cel	Vent	Temperatura	Mar	En 24 hores Temp. màx.	Temp. mín.	Precipitació	Observacions especials
Perpinyà	3/4	Llalma	2		11	2		
Cap Bàrra	1/2	NW	7	Arrissada	12	6		
Sant Adrià	Cobert	NE	9	Llana	11	9		
S. J. Vilatorta	"	Llalma	4		7	4		
Manresa	"	"	5		10	5		
Sabadell	"	"	5		15	0		≡
Igualada	"	SW						≡
Sta. Margarida	"	Llalma	3		9			
Cadaqués	1/4	NE						
Cap Begur	1/2	SW	11	Llana				
Girona	Cobert	NE	3		13	-1		∞
Figueres	Serè	Llalma						
Blanes	Cobert	W						
Rigoll								
Fraser	"	SW	5		12	3		
Ribes de Fr.	"	S	-4		1	-6		
Alp								
Escaldes (Andorra)	1/2	Llalma	0		10	-4		
Engolasters	1/2	"	2		7	-1		neu 3 cm.
Adrall	3/4	"	-4		6	-4		
U. Estangento	Serè	E	0		7	0		

LLOC	Estat del cel	Vent	Temperatura	Mar	En 24 hores Temp. màx.	Temp. mín.	Precipitació	Observacions especials
Cardona	Serè	E	-1		5	-2		—
Pons de Segre	Cobert	Llalma	0		7	-2		
Tremp	"	"	5		7	5		
P. Rondigue								
Clades (Lés)								
Seros	"	N	-4		6	-4		≡
Perarrua	"	N	1		5	1		≡
Lleida	"	W	6		10	4		
Comunera	"	Llalma						
Tàrrega	"	"	4		8	4		≡
Sarral	"	"	6		10	6		
Tarragona	3/4	N	9		13	8		
Falset	Cobert	NE						≡
Montblanc	"	SE						
Reus	3/4	Llalma	9			9		
Tortosa	1/4	N						
Cornudella de M.								
Pla de Vestorx	3/4	WNW	7		9	5		
Solsona	1/2	N						
Granadella	Cobert	S						≡
Vic	Serè	Llalma						

Observacions de Barcelona

Pressió	1026.6 mb.	Núvols	Stac. Acu.
Temperatura	9.0	" ennuvolat	10/10
Humitat	83 %	Temp. màx.	12.4
Vent del	S	Temp. mín.	8.2
" velocitat	0 Km/h	Pluja	— mm.
Mar	Arrissada	Fenòm. espec.	—

HORA	VENTS SUPERIORS		
7	A Tortosa		
	a 200 m	N 42	Km/h
	a 500 m	NW 17	Km/h
	a 1000 m	SSW 41	Km/h
	a 3000 m	ENE 12	Km/h
	a 5000 m		Km/h
	A		
	a 500 m		Km/h
	a 1000 m		Km/h
	a 3000 m		Km/h
	a 5000 m		Km/h

Temps probable fins a demà a migdia: Bon temps.-
Per mar, vents fluixos i mar plana o arrissada.-

Tota la correspondència al Director del Servei Meteorològic de Catalunya, C. Urgell, 187 - Barcelona

El Director, E. FONTSERÈ

GENERALITAT DE CATALUNYA

SERVEI METEOROLÒGIC DE CATALUNYA

Carta del temps del Dimecres, 13 de Gener de 1937, a 7 h.

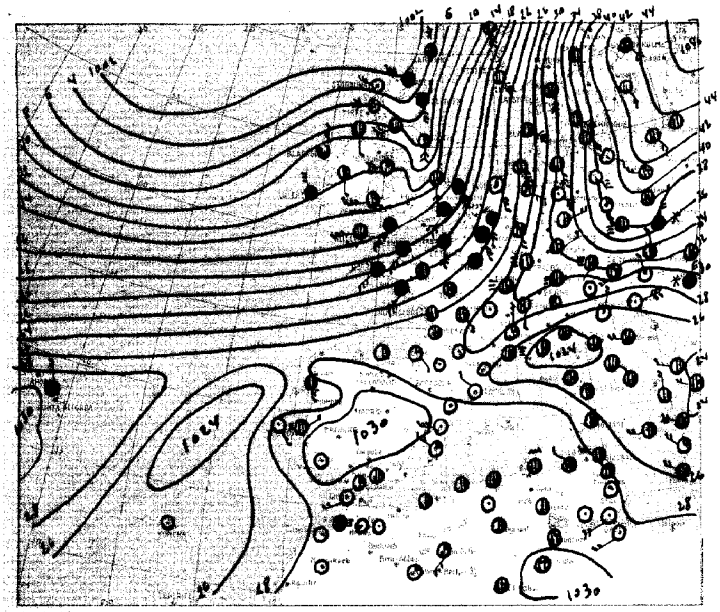

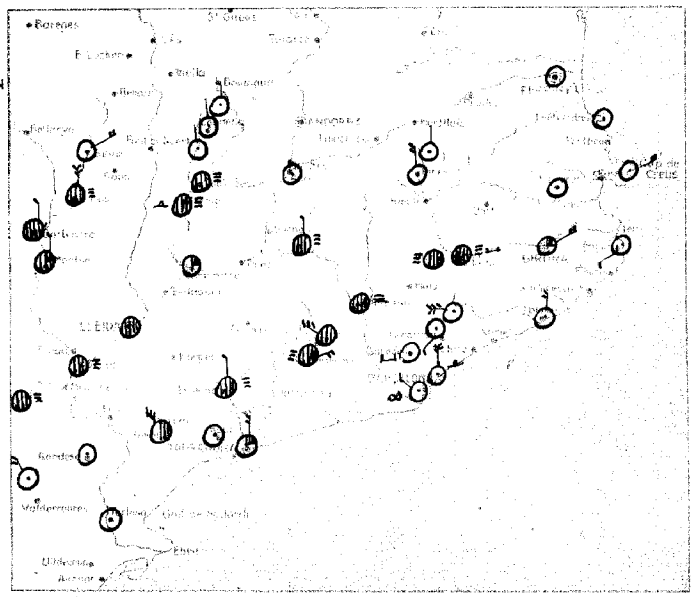

Signes usats a la carta del temps. vent inferior; mar; serè; ½ cobert; cobert; calitja; boira; boira plomenca; bella gelada; plovent; aiguaneu; bolves de neu; ratafogada de neu; nevant; pedregada; calamarça; tempesta (amb tronada); trons llunyans; llampecs sense trons; rosada; gelada; terra cobert de neu; pressió en mil·libars; precipitació en 24 hores, en mil·limetres

Situació general: La depressió barométrica de les illes Britàniques es desplaça cap a la mar del Nord, havent llur a règim de cel nuvolós i plujós amb vents moderats i forts del sector sud a Escocia, Anglaterra, Canal de la Manxega, Bretanya i Noruega.-

A Txecoslovàquia i Hongria es registren llenguers nevades.-

Les altes pressions formen vàries cèl·lules de màximes, situades a les Açores, Península Ibèrica i Sahara, però el més important queda assumpta a Finlandia.-

Estat del temps a Catalunya: A les comarques de Lleida, Ribagorça, Sendés, Vic, Bages i Solsonès es registren boires baixes i per la resta de Catalunya, especialment al Pirineu, Gironès i versant costaner el cel està completament serè.-

Els vents son flaixos del sector nord.

Temperatura màxima a Barcelona, 16 graus, mínima a Ribes del Freser i Adrall, 5 graus sota zero.-

DADES DE LES ESTACIONS PROPERES

LLOC	Estat del cel	Vent	Temperatura	Mar	En 24 hores Temp. màx.	Temp. mín.	Precipitació	Observacions especials
Perpinyà	Serè	Llebeig	1		15	1		
Cap Bàrra	"	"	9	Plana	23	9		
Sant Adrià	"	N	6		14	6		☁
S. J. Vilatorta	Lebert	Llebeig	-2		11	-4		≡ ⌴
Manresa	"	"	4		14	1		≡
Sabadell	Serè	"	0		13	0		⌴
Igualada	Lebert	NW						
Sta Margarida	"	NE	5		10			≡
Cadaqués	Serè	NE						
Cap Begur	"	SW	11	Plana	16	7		
Girona	¼	NE	-1		15	-1		
Figueres	Serè	Llebeig						
Blanes	"	N						
Ripoll								
Freser	"	N	4		15	3		
Ribes de Fr.	"	N	-3		2	-5		
Alp								
Escaldes (Andorra)								
Espolatores								
Adrall	"	Llebeig	-5		11	-5		
LL. Estanyents	"	N	-1		6	-1		

LLOC	Estat del cel	Vent	Temperatura	Mar	En 24 hores Temp. màx.	Temp. mín.	Precipitació	Observacions especials
Cardella	Serè	N	0		8	-1		
Doble de Segur	Lebert	Llebeig	-6		10	-7		≡
Tremp	"	"	0		9	0		≡ ☁
Les Franqueses	Serè	SW	-1		9	-1		
Cardes (Lleó)								
Seira	Serè	NE	-2		8	-4		
Peratallada	Lebert	N	-1		6	-1		≡
Lleida	"	Llebeig	3		3			
Cervera	¼	"	3		7	3		
Tàrrega								
Serós	Lebert	"	0		8	0		≡
Tarragona	¼	N	7	Plana	13	6		
Falset	½	NW						
Montblanc	Lebert	N						≡
Reus	Serè	Llebeig	3			1		
Tortosa	"	"	5		10	5		
Castellfollit de la R.	"	WNW	8		15	4		
Cim del Montsant	"	W	4		9	3		⌴
Solsona	Lebert	N						≡
Granyena	Serè	Llebeig						
Vic	Lebert	"						≡

Observacions de Barcelona

Pressió	1027 mb.	Núvols	-
Temperatura	7.8	" quantitat	-
Humitat	66 %	Temp. màx.	15.7
Vent del	NW	Temp. mín.	6.6
" velocitat	6 Km/h	Pluja	- mm.
Mar	Plana	Fenòm. espec.	∞

HORA	VENTS SUPERIORS
7	A Tortosa
	a 900 m WNW 37 Km/h
	a 500 m NNW 19 Km/h
	a 1000 m NNW 22 Km/h
	a 2000 m SSW 12 Km/h
	a 3000 m WSW 6 Km/h
	A
	a 200 m Km/h
	a 500 m Km/h
	a 1000 m Km/h
	a 2000 m Km/h
	a 3000 m Km/h

Temps probable fins a demà a migdia: Bon temps amb boires baixes als plans i valls.-

A la mar, vents flaixos o variables i mar plana o arrissada.-

Tota la correspondència al Director del Servei Meteorològic de Catalunya, C. Urgell, 187 — Barcelona

El Director, E. FONTSERÈ

GENERALITAT DE CATALUNYA
SERVEI METEOROLÒGIC DE CATALUNYA

Carta del temps del Dijous, 14 de Gener de 1937, a 7 h.

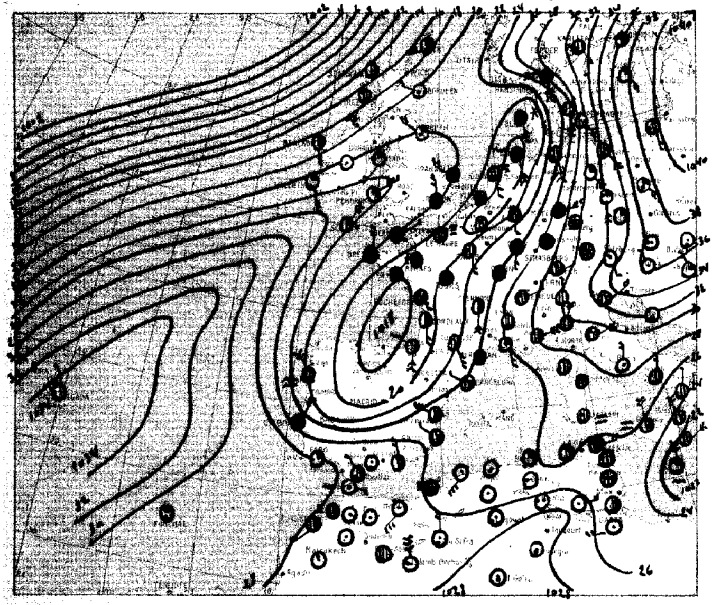

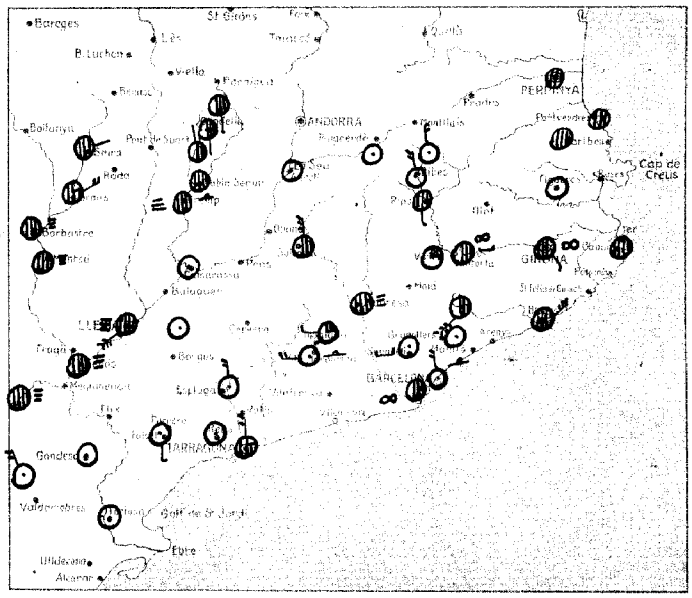

Signes usats a la carta del temps: vent inferior; mar; serè; ½ cobert; cobert; calitja; boira; boira ploranera; boira gebradora; plovent; aiguaneu; bolves de neu; ráfagada de neu; nevant; pedregada; calamarça; tempesta (amb tronada); trons llunyans; llampecs sense trons; rosada; gebrada; terrer cobert de neu; pressió en mil·libars; precipitació en 24 hores, en mil·limetres.

Situació general: L'anticicló dels països occidentals d'Europa perdi importancia constituint dos màxims, situats l'un a Polonia i l'altre a l'Atlàntic, cap a les Açores, separats per dos mínims situats respectivament al Cantàbric i als Països Baixos, sota l'influencia dels quals el temps empitjora per Espanya i França.- Plou a les costes occidentals de la Península Ibèrica i a tot el nord de França.- El descens de la temperatura s'ha accentuat per la Europa central i Italia, persistint les temperatures suaves per la Mediterrania.-

Estat del temps a Catalunya: El cel está serè des de les riberes del Ebre fins al Baix Pirineu i Empordà; per la costa de llevant hi ha núvols alts i calitjes i als plans de Lleida i Urgell es registren boires baixes.- Els vents son fluixos del nord i les temperatures suaves per la costa i baixes per l'interior.-
La temperatura màxima d'ahir fou de 17 graus a Girona i la mínima d'avui de 7 graus sota zero a Pobla de Segur.-

DADES DE LES ESTACIONS PROPERES

LLOC	Estat del cel	Vent	Temperatura	Mar	En 24 hores: Temp. màx.	Temp. mín.	Precipitació	Observacions especials
Perpinyà	Cobert	Llatina	5		20	5		
Cap Biarra	"	"	9	Arrissada	17	8		
Sant Adrià	Serè	N	4	Llatina	13	3		
S. J. Vilatorta	½	Llatina	-1		11	-5		
Manresa	Cobert	"	-1		12	-2		
Sabadell	Serè	"	2		14	0		
Igualada	½	W						
Sta Margarida	Serè	W	-1		9			
Cadaqués								
Cap Begur	Cobert	Llatina	11	Plana	16	9		
Girona	"	SE	2		17	2		
Bisqueras	Serè	Llatina						
Blanes	Cobert	N						
Ripoll	"	S	-2		14	-3		
Fornser	Serè	N	5		16	2		
Ribes de Fr.	"	N	-3		5	-5		
Alp	"	Llatina	-2		12	-2		
Essalèn (Andorra)								
Ingolasters "								
Adrell								
Ll. Estangento	½	S	0		3	0		

LLOC	Estat del cel	Vent	Temperatura	Mar	En 24 hores: Temp. màx.	Temp. mín.	Precipitació	Observacions especials
Capdella	½	S	1		9	0		
Pobla de Segur	Cobert	Llatina	-6		2	-7		
Tremp	"	"	0		3	-1		
Les Franqueses	Serè	"	-2		15	-3		
Cledes (Les)								
Seira	Cobert	E	0		13	-2		
Perarrúa	3/4	NE	-3		10	-4		
Lleida	Cobert	SW	1		10	0		
Camarasa	Serè	Llatina						
Tàrrega	"	"	0		7	-1		
Seros	Cobert	"	0		12	0		
Tarragona	3/4	N	8	Llatina	15	7		
Falset	Serè	S						
Montblanc	"	N						
Reus	"	Llatina	4			2		
Tortosa	"	"	3		14	3		
Castelló de la P.								
Cim del Montsany	½	WSW	4		11	3		
Solsona	½	N						
Gandesa	Serè	Llatina						
Vic	¾	"						

Observacions de Barcelona

Pressió	1024.0 mb.	Núvols	Ocu. Li
Temperatura	7.2	" quantitat	6/10
Humitat	71 %	Temp. màx.	16.4
Vent del	WNW	Temp. mín.	5.5
" veloc.	0 Km/h	Pluja	— mm.
Mar	Plana	Fenòm. espec.	∞

HORA	VENTS SUPERIORS		
7	A Tortosa		
	a 200 m.	N 41	Km/h
	a 500 m.	N 22	Km/h
	a 1000 m.	NNE 8	Km/h
	a 2000 m.	SSW 44	Km/h
	a 3000 m.	SW 37	Km/h
	A		
	a 200 m.		Km/h
	a 500 m.		Km/h
	a 1000 m.		Km/h
	a 2000 m.		Km/h
	a 3000 m.		Km/h

Temps probable fins a demà a migdia: Augment de la nuvolositat i tendencia a empitjorar.-
Ben mar, vents fluixos de migjorn i mar arrissada o petit trangol.-

Tota la correspondència al Director del Servei Meteorològic de Catalunya, C. Urgell, 187. — Barcelona

El Director, E. FONTSERÈ

GENERALITAT DE CATALUNYA

SERVEI METEOROLÒGIC DE CATALUNYA

Carta del temps del Divendres, 15 de Gener de 1937, a 7 h.

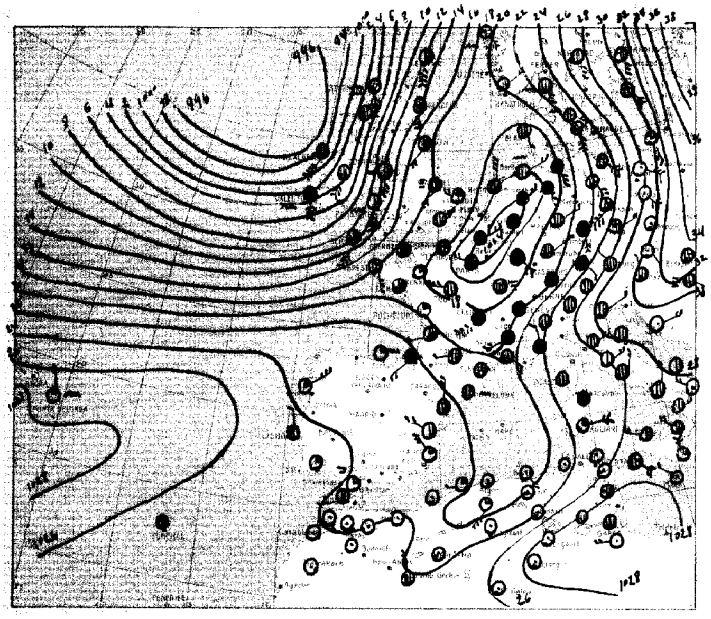

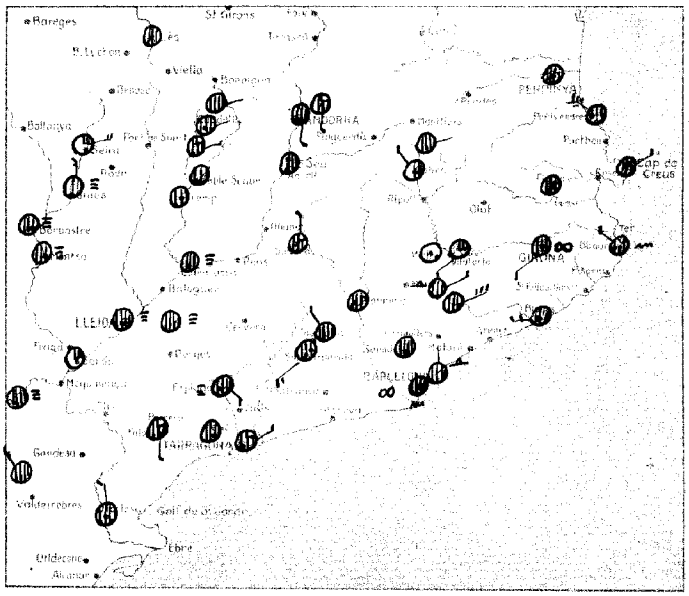

Signes usats a la carta del temps: vent inferior; mar; seré; 1/4 cobert; cobert; calitja; boira; boira ploranera; boira gebradora; plovent; aiguaneu; bolves de neu; rufagada de neu; nevant; pedregada; calamarça; tempesta (amb tronada); trons llunyans; llampecs sense trons; rosada; gebrada; terrer cobert de neu; 16 pressió en mil·libars; 12 precipitació en 24 hores, en mil·limetres.

Situació general: Sota l'influència d'un centre de mínima pressió situat a Bélgica es registren abundoses pluges a França, Baviera i meitat occidental d'Alemanya.- Al l'Atlàntic, al nord d'Irlanda, es troba el centre d'una nova depressió barométrica que avança cap al continent a través de les illes Britànigues, on actualment augmenta la nuvolositat, es registren algunes precipitacions i els vents son moderats i forts del sector sud.-
Les altes pressions formen dos màximes anticiclònics, situats l'un a Finlàndia i l'altre a les illes Açores.-

Estat del temps a Catalunya: En general s'observa cel nuvolós, registrant-se boires baixes a les comarques de Lleida, Urgell, Ribagorça, Pallars, Sussà i alt Camp.-
Els vents son fluixos del Nord, dominant règim de calmes.-
Temperatura màxima, 15 graus a Roquetes i Adrall, mínima 4 graus sota zero a Vilaterta i Ribes del Fresser.-

DADES DE LES ESTACIONS PROPERES

LLOC	Estat del cel	Vent	Temperatura	Mar	En 24 hores: Temp. màx.	Temp. mín.	Precipitació	Observacions especials
Perpinyà	cobert	calma	9		13	4		
Cap Bianca	"	NW	10	calma	12	8		
Sant Adrià	"	N	7	plana	12	5		
S. J. Vilatorta	1/4	SW	6		12	-4		
Manresa	cobert	calma	3		13	-1		
Sabadell	"	"	5		14	0		
Igualada	"	NW						
Sta. Margarida	"	SW	4		11			
Cadaqués	"	NE						
Cap Begur	"	NW	10	Marcat				
Girona	"	SW	4		13	4		∞
Figueres	3/4	calma						
Blanes	cobert	W						
Ripoll								
Fresser	"	E	4		14	2		
Ribes de Fr	1/2	NW	-1		6	-4		
Alp								
Escaldes (Andorra)	3/4	S	2		10	-2		
Engolasters "	cobert	S	0		10	-3		neu 2 cm.
Adrall	1/2	calma	0		15	-4		
Ll. Estangento	cobert	E	-2		6	-2		

LLOC	Estat del cel	Vent	Temperatura	Mar	En 24 hores: Temp. màx.	Temp. mín.	Precipitació	Observacions especials
Capdella	cobert	E	0		9	0		
Pobla de Segur	"	calma	-1		10	-4		
Tremp	"	"	2		9	-1		
Berdíelles	"	NE	4		11	2		
Cledes (Les)	"		5		13	2		
Seira	1/4	E	-1		12	-1		
Perarrúa	1/2	N	0		11	-3		≡
Lleida	cobert	calma	2		3	1		≡
Camarasa	"	"	0		6	-1		≡
Tàrrega	"	"	0		5	-1		≡
Serós	1/4	"	1		3	1		
Tarragona	3/4	NE	8		13	7		
Falset	3/4	S						
Montblanc	cobert	SE						≡
Reus	"	calma	4			2		
Tortosa	cobert	WNW	8		15	3		
Castelló de la P.	1/2	WNW	8		15	6		
Cap del Montsany	cobert	ENE	-1		6	-2		
Solsona	3/4	N						
Vic	seré	calma						

Observacions de Barcelona

Pressió	1021.3 mb	Núvols	Estr. Cirr.
Temperatura	8.6	" quantitat	10/10
Humitat	81 %	Temp. màx.	13.7
Vent del	calma	Temp. mín.	6.0
" veloc.	- Km/h	Pluja	- mm.
Mar	Petita Nuvol	Fenòm. espec.	∞

HORA	VENTS SUPERIORS		
7	Tortosa		
	a 200 m.	N 23	Km/h
	a 500 m.	WNW 30	Km/h
	a 1000 m.	NW 86	Km/h
	a 2000 m.	W 15	Km/h
	a 3000 m.	W 52	Km/h
	A		
	a 200 m.		Km/h
	a 500 m.		Km/h
	a 1000 m.		Km/h
	a 2000 m.		Km/h
	a 3000 m.		Km/h

Temps probable fins a demà a migdia: Règim de cel nuvol i boirós.-
En mar, vents fluixos i variables amb mar plana o arrissada.

Tota la correspondència al Director del Servei Meteorològic de Catalunya, C. Urgell, 187. — Barcelona

El Director, E. FONTSERÈ

GENERALITAT DE CATALUNYA
SERVEI METEOROLÒGIC DE CATALUNYA

Carta del temps del Dissabte 16 de Gener de 1937, a 7 h.

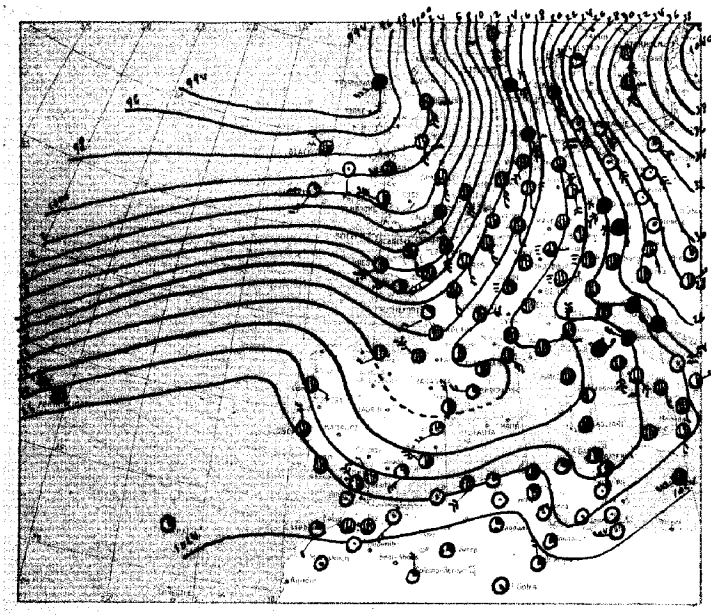

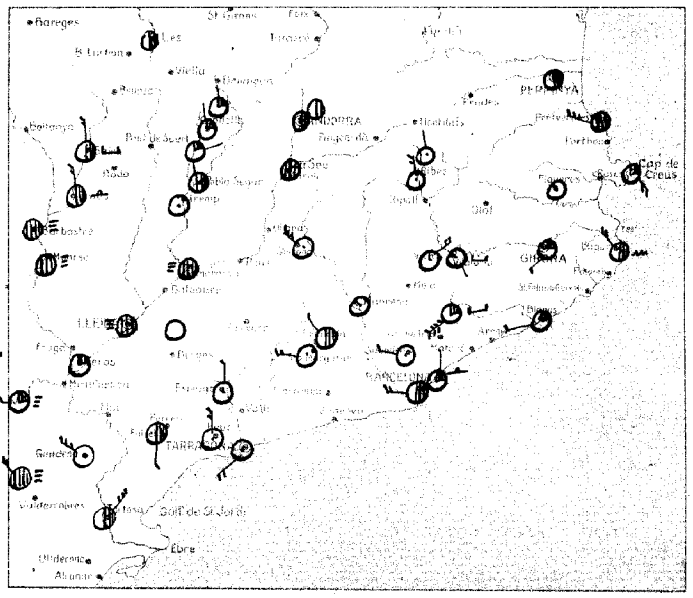

Signes usats a la carta del temps: vent inferior; mar; serè; ½ cobert; cobert; calitja; boira; boira ploranera; boira gebradora; ● plovent; aiguaneu; ← bolves de neu; rafagada de neu; pevant; pedregada; calamarça; tempesta (amb tronada); T trons llunyans; llampecs sense trons; rosada; gebrada; terrer cobert de neu; pressió en mil·libars; 12 precipitació en 24 hores, en mil·limetres.

Situació general: Les baixes pressions de l'Atlàntic avancen cap a Europa i en conseqüència el temps empitjora als països occidentals registrant-se un notable augment de la nuvolositat i vents de ponent. - Per la Europa central i costes de la mar Bàltica fa fred intens i es registren nevades amb vents forts del nord que corresponen a l'anticiclò o règim d'altes pressions situat a Polonia. -

Estat del temps a Catalunya: Fa bon temps de cel serè per la meitat costanera però tendeix a perdre estabilitat degut a l'influència de les baixes pressions de l'Atlàntic i a avançar cap al nostre país la zona nuvolosa de l'occident de la Península Ibèrica. - Els vents a terra son flaixos i moderats del quart quadrant, però en altura bufen de ponent amb velocitats de 30 a 50 km. per hora. - Les temperatures extremes han estat les següents: màxima, 15 graus a Barcelona, mínimes, 8 graus a zero al Estangento i 5 sota zero a Adrall, Escaldes i cim del Montseny. -

DADES DE LES ESTACIONS PROPERES

LLOC	Estat del cel	Vent	Temperatura	Mar	En 24 hores: Temp. màx.	Temp. mín.	Precipitació	Observacions especials
Perpinyà	¼	llebeig	7			4		
Cap Bàrra	tobert	NW	8	Arrissada		7		
Sant Adrià	¼	N	9	Plana	12	8		—
S. J. Vilatorta	Serè	SE	-1		10	-1		—
Manresa	"	llebeig	4		12	3		
Sabadell	"	NW	7		12	4		
Igualada	½	NW						
Ste. Margarida	Serè	W	4		11			
Cadaqués	¼	SE						
Cap Begur	½	NW	9	B. Marer	14	8		
Girona	¼	SW	4		13	4		
Tàpies	Serè	llebeig						
Blanes	¼	W						
Ripoll								
Prats	Serè	N	-2		8	-3		
Ribes de Fr.	"	N	-3		5	-4		
Alp								
Escaldes (Andorra)	½	llebeig	-4		10	-5		
Engalsiers "	½	"	-1		8	-7		neu 1 cm.
Adrall	¾	"	-4		11	-5		
Lt. Estangento	¼	N	-4		1	-8		

LLOC	Estat del cel	Vent	Temperatura	Mar	En 24 hores: Temp. màx.	Temp. mín.	Precipitació	Observacions especials
Capdella	¼	E	-4		5	-4		
Pobla de Segur	¼	llebeig	-2		10	-3		
Tremp	Serè	"	1		12	-1		
P. Bonaigua								
Cledes (Les)	½		1		9	1		
Seira	½	N	-3		10	-4		—
Perarrua	½	N	-3		9	-3		—
Lleida	tobert	llebeig	1		6	2		≡
Camarasa	"	"						≡
Tàrrega								
Seros	¼	"	5		6	2		
Tarragona	Serè	SW	8	Plana	13	8		
Falset	½	S						
Montblanc	Serè	N						
Reus	"	N	8			4		
Tortosa	½	NNE	7		13	6		
Castelló de la P.								
Cim del Montsony	¼	WSW	-4		3	-5		— ≡
Solsona	Serè	NW						
Granollers	"	NW						
Vic	"	NE						

Observacions de Barcelona

Pressió 1016.0 mb.	Núvols Stcu. Ci.
Temperatura 9.4	" quantitat 4/10
Humitat 53 %	Temp. màx 14.7
Vent del W	Temp. mín 7.6
" velocitat 14 Km/h	Pluja — mm.
Mar Arrissada	Fenòm. especials —

HORA	VENTS SUPERIORS		
7	A Tortosa		
	a 200 m.	N 27	Km/h
	a 500 m.	NW 37	Km/h
	a 1000 m.	WNW 44	Km/h
	a 2000 m.	WNW 27	Km/h
	a 3000 m.	W 30	Km/h
	A		
	a 200 m.		Km/h
	a 500 m.		Km/h
	a 1000 m.		Km/h
	a 2000 m.		Km/h
	a 3000 m.		Km/h

Temps probable fins a demà a migdia: Tendeix a empitjorar amb alguna pluja o nevada a l'Alt Pirineu i vents moderats o forts de ponent per la costa de Catalunya. - En mar, vents moderats de garbí o ponent i petit trànsgol. -

Tota la correspondència al Director del Servei Meteorològic de Catalunya, C. Urgell, 187. - Barcelona

El Director, E. PONTSERÉ

GENERALITAT DE CATALUNYA

SERVEI METEOROLÒGIC DE CATALUNYA

Carta del temps del Diumenge 17 de Gener de 1937, a 7 hores.

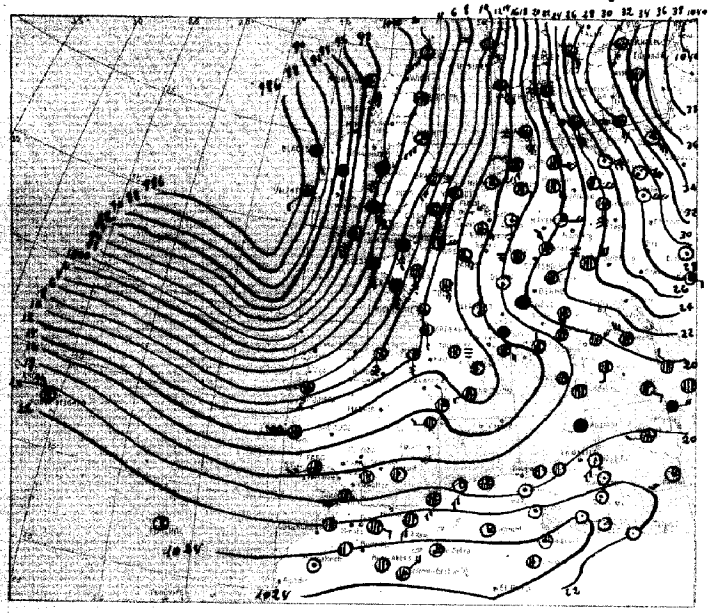

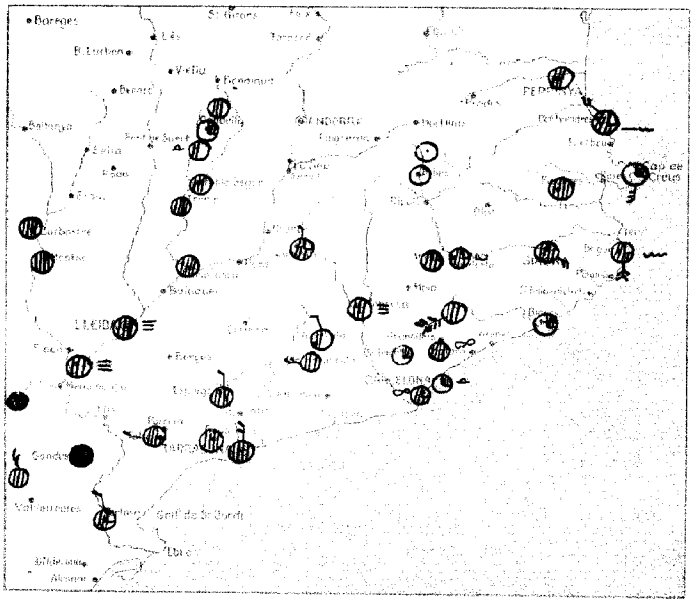

Signes usats a la carta del temps: vent inferior; mar; sere; ½ cobert; cobert; calitja; boira; boira plorancera; boira gebradora; ● ploveur; ∞ aiguaneu; ← bolves de neu; rufagada de neu; nevant; pedregada; calamarça; tempesta (amb tronada); trons llunyans; llampecs sense trons; rosada; gebrada; terrer cobert de neu; pressió en mil·libars; precipitació en 24 hores, en mil·limetres.

Situació general: Un important cicló situat a l'Atlantic al Noroest de les Illes Britàniques, avança cap a Europa i produeix ja forts temporals del Sud a les illes esmentades, i al Noroest d'Espanya i França.

Les temperatures son suaus als països occidentals però per l'Europa Central i mar Bàltica, persisteix el fred intens degut al corrent polar continental de l'anticicló central a Polònia.

Plou a les Illes Britàniques i regions alpines, i neva a Escandinàvia.

Estat del temps a Catalunya: A la regió pirenenca domina cel serè o llengerament nàvol, i per la resta del país, està completament cobert, registrant-se pluges per Gandesa i Baix Aragó.

Els vents son fluixos i variables i les temperatures en general son baixes. Les extremes registrades en les darreres 24 hores, han estat les següents: Màxima, 16 graus a Tortosa, mínimes, 7ª sota zero al Estangento, i 5 graus també sota a Ribes i al Turó de l'Home al Cim del Montseny.

DADES DE LES ESTACIONS PROPERES

LLOC	Estat del cel	Vent	Temperatura	Mar	En 24 hores: Temp. màx.	Temp. mín.	Precipitació	Observacions especials
Perpinyà	1/2	calma	5		14	3		
Cap Biarra	3/4	NW	7		13	7		
Sant Adrià	1/4	N	7	plana	12	6		⌓
S. I. Vilatorta	3/4	E	0		10	-2		⊔
Manresa	cobert	calma	1		11	1		≡
Sabadell	1/4	"	2		12	1		
Igualada	1/2	NW						
Sta Margarida	cobert	W	2		9			
Cadaqués	1/4	S						
Cap Begur	3/4	S	10	petits marins	14	9		
Girona	cobert	SE	6		14	3		
Figueres	"	calma						
Blanes	1/4	"						
Arenys	cobert	"						
Nuvoles	serè	N	0		9	-2		
Ribes de Fr.	serè	N	-2		3	-5		
Solsona	3/4	N						
Escaldes (Andorra)								
Engolasters "								
Adrall								
Ll. Estangento	1/2	S	-4		0	-7		

LLOC	Estat del cel	Vent	Temperatura	Mar	En 24 hores: Temp. màx.	Temp. mín.	Precipitació	Observacions especials
Capdella	1/4	S	2		4	-3		
Pobla de Segur	1/2	calma	-2		11	-3		
Tremp	cobert	"	3		12	0		
P. Bonaigua								
Cledes (Lés)								
Seira								
Perarrúa								
Lleida	cobert	calma	3		6	5		≡
Camarasa	"	"						
Gandesa	"	"						●
Serós	"	"	4		12	2		≡
Tarragona	"	N	9	plana	14	8		
Falset	3/4	W						
Montblanc	cobert	N						
Reus	"	calma	7			6		
Tortosa	3/4	NNW	6		16	6		
Castelló de la P.	cobert	W	9		14	6		
Cim del Montseny	cobert	WSW	-3		3	-5		
Les Franqueses	"	calma	1		13	-1		∞
Moncó	"	"						

Observacions de Barcelona

Pressió 1014.7 mb.	Núvols Cu. Acu
Temperatura 8.8°	" upontitat 8,10
Humitat 65 %	Temp. màx. 14.2°
Vent del WSW	Temp. mín. 7.5°
" veloc. 1 Km/h	Plata — mm.
Mar plana.	Fenóm. espec. ∞

HORA	VENTS SUPERIORS	
	A	
	a 200 m.	Km/h
	a 500 m.	Km/h
	a 1000 m.	Km/h
	a 2000 m.	Km/h
	a 3000 m.	Km/h
	A	
	a 200 m.	Km/h
	a 500 m.	Km/h
	a 1000 m.	Km/h
	a 2000 m.	Km/h
	a 3000 m.	Km/h

Temps probable fins a demà a migdia:

Tota la correspondència al Director del Servei Meteorològic de Catalunya, C. Urgell, 187. — Barcelona

El Director, E. FONTSERÈ

GENERALITAT DE CATALUNYA
SERVEI METEOROLÒGIC DE CATALUNYA

Carta del temps del Dilluns 18 de Gener de 1937, a 7 h.



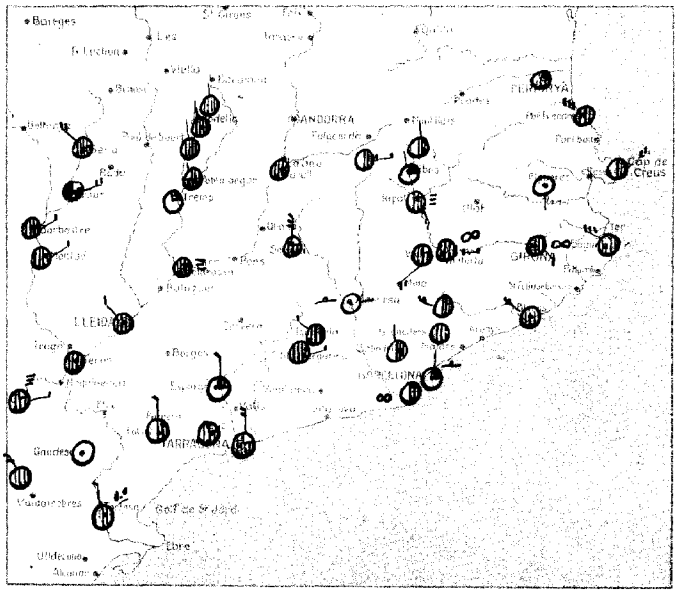

Signes usats a la carta del temps: vent inferior; mar; serè; 1/4 cobert; cobert; calitja; boira; boira plomenera; boira gebradora; plovent; aiguaneu; bolves de neu; rufagada de neu; nevant; pedregada; calamarça; tempeste (amb tronada); trons llunyans; llampecs sense trons; rosada; gebrada; terrer cobert de neu; pressió en mil·libars; precipitació en 24 hores, en mil·limetres.

Situació general: Una important i extensa depressió barométrica centrada a l'est d'Escocia dona lloc a mal temps amb vent del sector sud, el nuvolós i abundoses pluges a les illes Britàniques, mar del Nord, Dinamarca, tot França i la meitat nord d'Espanya.-
També es registren precipitacions a Itàlia i regió d'Algeria.-
Les altes pressions formen dos centres de màxima, situats, l'un a Finlandia i l'altre a les illes Açores.-

Estat del temps a Catalunya: El temps es variable per tot el país observant-se en general el nuvolós amb algunes clars a l'Baix-Ordi Tremp, Pallars i Terra Alta.-
Els vents son fluixos del sector nord i hi ha calmes.-
Temperatura màxima a Barcelona, Solsona i Tremp, 5 graus mínima al Buró de l'Home, (Montseny) 5 graus sota zero

DADES DE LES ESTACIONS PROPERES

LLOC	Estat del cel	Vent	Temperatura	Mar	En 24 hores: Temp. màx.	Temp. mín.	Precipitació	Observacions especials
Perpinyà	Cobert	Calma	6			3		
Cap Biarra	Cobert	Calma	9	Gruinada		8		
Sant Adrià	1/4	N	7		12	6		
S. I. Vilatorta	Cobert	Calma	-1		10	-2		∞ —
Manresa	Serè	E	3		12	2		—
Sabadell	1/2	N	4		13	3		
Igualada	Cobert	NW						
Sta. Margarida	"	NE	5		11			
Cadaqués	1/2	NE						
Cap Begur	Cobert	NW	10	Marea				
Girona	"	SE	2		14	2		∞
Figueres	Serè	S						
Blanes	Cobert	NW						
Ripoll	"	SE	0		11	-1		≡
Prats	1/2	N	1		10	0		
Ribes de Fr.	3/4	N	-3		3	-3		
Alp	1/2	Calma	-1		7	-2		—
Escaldes (Andorra)								
Engolasters "								
Adrall	Cobert	"	-2		2	-3		
Ll. Estangento	"	N	-1		-1	-6		

LLOC	Estat del cel	Vent	Temperatura	Mar	En 24 hores: Temp. màx.	Temp. mín.	Precipitació	Observacions especials
Capdella	Cobert	N	0		3	-2		
Pobla de Segur	3/4	Calma	-2		15	3		
Tremp	Serè	"	4		15	2		
Sta. Fransiscom	Cobert	"						
Cardes (Lles)								
Seiro	Cobert	NW	1		7	-1		
Peramola	3/4	E	0		9	-3		
Lleida	Cobert	NW	3		11	2		
Cantalapa	"	Calma						
Tàrrega								
Seros	"	"	4		11	2		
Tarragona	3/4	N	9	Plana	13	8		
Falset	1/2	N						
Montblanc	3/4	N						
Reus	3/4	Calma	7			5		
Tortosa	1/2	NNW	7			6		0.0
Castelló de la Pl.								
Cim de Montsant	1/2	WNW	3		3	-5		
Cardona	Serè	Calma						
Solsona	3/4	N						
Vic	3/4	SW						

Observacions de Barcelona

Pressió	1012.8 mb.	Núvols	Amb-Cl
Temperatura	8.2	" quantitat	5/5
Humitat	97 %	Temp. màx.	11.7
Vent	WNW	Temp. mín.	7.4
" veloc.	0 Km/h	Pluja	— mm.
Mar	Plana	Fenòm. especials	∞

HORA	VENTS SUPERIORS	
7	A Tortosa	
	a 200 m	SE 4 Km/h
	a 500 m	ENE 11 Km/h
	a 1000 m	Km/h
	a 2000 m	WNW 27 Km/h
	a 3000 m	Km/h
	A	
	a 200 m	Km/h
	a 500 m	Km/h
	a 1000 m	Km/h
	a 2000 m	Km/h
	a 3000 m	Km/h

Temps probable fins a demà a migdia: Variable amb algunes pluges al nord del país.-
Ten mar, vents fluixos de ponent i mar arrissada i petita marea.-

Tota la correspondència al Director del Servei Meteorològic de Catalunya. C. Urgell, 187. — Barcelona

El Director, E. PONTSERÉ

GENERALITAT DE CATALUNYA

SERVEI METEOROLÒGIC DE CATALUNYA

Carta del temps del Dimarts 19 de Gener de 1937, a 7 h.

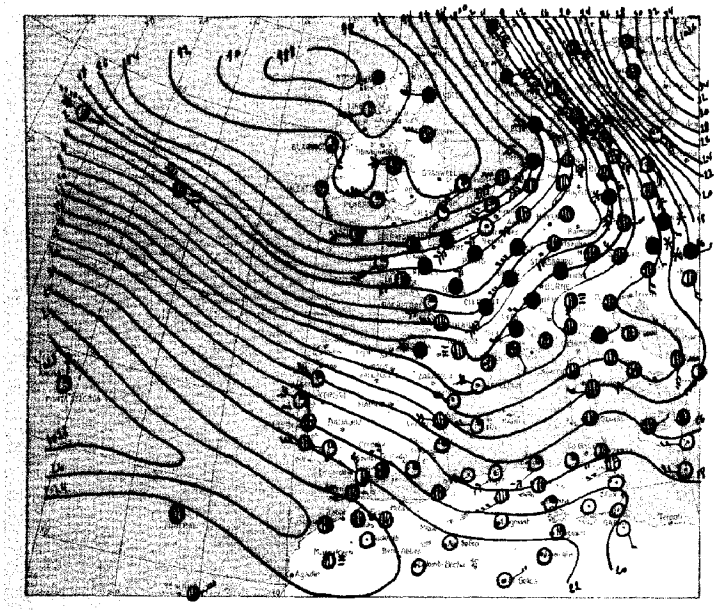

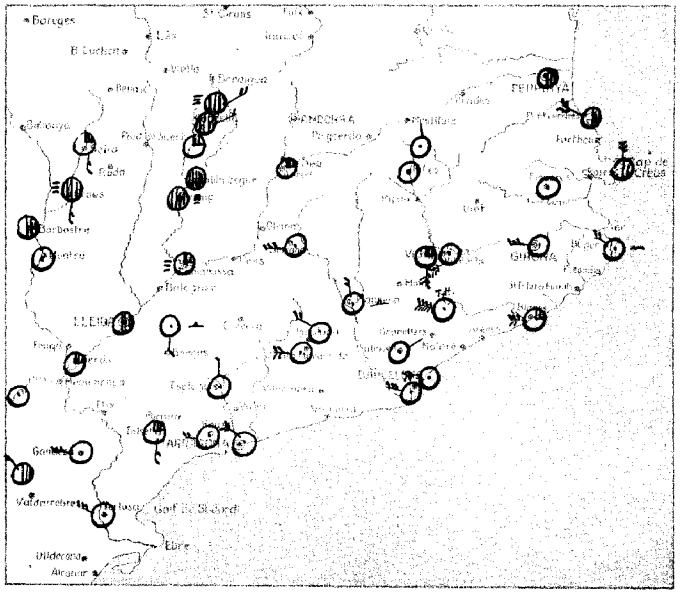

Signes usats a la carta del temps: vent inferior; mar; serè; 1/4 cobert; cobert; calitja; boira; boira ploranera; boira gebradora; plovent; aiguaneu; bolves de neu; ráfagada de neu; nevant; pedregada; calamarça; tempesta (amb tronada); trons llunyans; llampecs sense trons; rosada; gebrada; terrer cobert de neu; 16 — 16 pressió en mil·libars; 12 precipitació en 24 hores, en mil·límetres.

Situació general: Sota l'influència de les baixes pressions de les illes Britàniques s'estableixen des passos occidentals vents forts de ponent i nordest assolint llur màxima violència a l'Atlàntic i als Països Baixos.- Les temperatures son suaves a la Península Ibèrica i Mediterrània, però que la barrera Central i mar Bàltica el pesd es molt intens degut al fort corrent del sudest procedent de Rússia que correspon al règim anticiclònic centrat a Lituania.- El màxim anticiclònic de les Açores es desplaça cap a Irlanda fent que el vent de ponent vagi volant cap al Est.-

Estat del temps a Catalunya: Domina el serè a excepció de la Ribagorça i comarca del Pallars on es registren núvols baixos i algunes boires.- Els vents a terra son moderats de ponent però en altura bufen amb alguna intensitat.-
Les temperatures extremes registrades en les darreres 24 hores han estat les següents, màximes, 19 graus a Seròs i Tortosa, mínimes, 4 graus sota zero al Estanguento i 3 graus també sota zero a Ribes.-

DADES DE LES ESTACIONS PROPERES

LLOC	Estat del cel	Vent	Temperatura	Mar	En 24 hores Temp. màx.	Temp. mín.	Precipitació	Observacions especials
Perpinyà	1/2	Tramuntana	5		14	5	0.0	
Cap Bàrra	1/2	NW	8	Dimarts	12	6		
Sant Adrià	Serè	W	13	"	14	7		
S. J. Vilatorta	"	W	9		13	0		
Manresa	"	N	9		15	2		
Sabadell	"	NE	9		16	4		
Igualada	"	NW						
Sta Margarida	"	W	10		13			
Cadaqués	1/2	N						
Cap Begur	Serè	W	10	Llevant	15	3		
Girona	"	WSW	14		14	6		
Figueres	"	Tramuntana						
Blanes	1/4	W						
Ripoll								
Prades	Serè	N	3		13	1		
Ribes de Fr.	"	Tramuntana	0		6	-3		
Alp								
Escaldes (Andorra)								
Engolasters "								
Adrall	1/4	"	-1		13	-2		
Ll. Estangento	Cobert	NE	-4		3	-4		≡

LLOC	Estat del cel	Vent	Temperatura	Mar	En 24 hores Temp. màx.	Temp. mín.	Precipitació	Observacions especials
Capdella	Cobert	NE	2		8	0		
Poble de Segur	"	Tramuntana	2		12	1		
Tremp	"	"	1					≡
P. Bonaigua								
Cledes (Les)								
Seròs	1/4	S	1		12	-1		
Doneria	Cobert	S	0		14	0		≡
Lleida	1/2	Tramuntana	2		14	2		
Cervera	1/4	"						≡
Tàrrega	Serè	S	4		12	3		
Seròs	1/4	Tramuntana	5		19	3		
Tarragona	Serè	NW	14	Dimarts	15	10		
Falset	1/4	S						
Montblanc	Serè	N						
Reus	"	W	6		13			
Tortosa	Serè	WNW	16		19	7		
Castell de la P.	1/4	WSW	15		17	9		
Gr. de Montserr.	Serè	WNW	2		7	1		
Gandesa	"	W						
Solsona	"	W						
Vic	1/4	S						

Observacions de Barcelona

Pressió	1010.4 mb.	Núvols	—
Temperatura	15.0	" quantitat	—
Humitat	53 %	Temp. màx.	16.1
Vent del	WNW	Temp. mín.	7.4
" veloc.	14 Km/h	Pluja	— mm.
Mar	Plana	Fenòm. especs.	—

HORA	VENTS SUPERIORS	
	A	
	a 200 m.	Km/h
	a 500 m.	Km/h
	a 1000 m.	Km/h
	a 2000 m.	Km/h
	a 3000 m.	Km/h
	A	
	a 200 m.	Km/h
	a 500 m.	Km/h
	a 1000 m.	Km/h
	a 2000 m.	Km/h
	a 3000 m.	Km/h

Temps probable fins a demà a migdia: Vents forts de ponent o mistral i borrasques de neu al Alt Pirineu.-
Mar. vents moderats o forts de ponent, mar per regada prop de la costa i mar gruixa en mar endins.-

Tota la correspondència al Director del Servei Meteorològic de Catalunya, C. Urgell, 187. — Barcelona

El Director, E. Fontsère

GENERALITAT DE CATALUNYA

SERVEI METEOROLÒGIC DE CATALUNYA

Carta del temps del Dimecres, 20 de Gener de 1937, a 7 h.

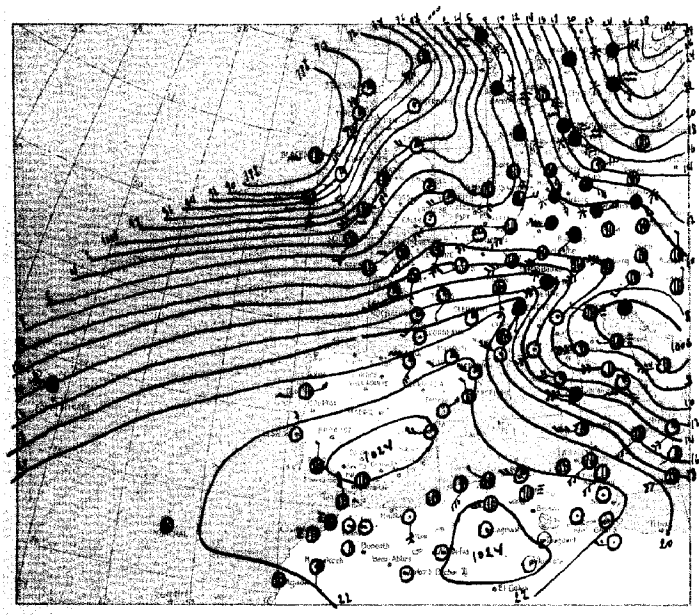

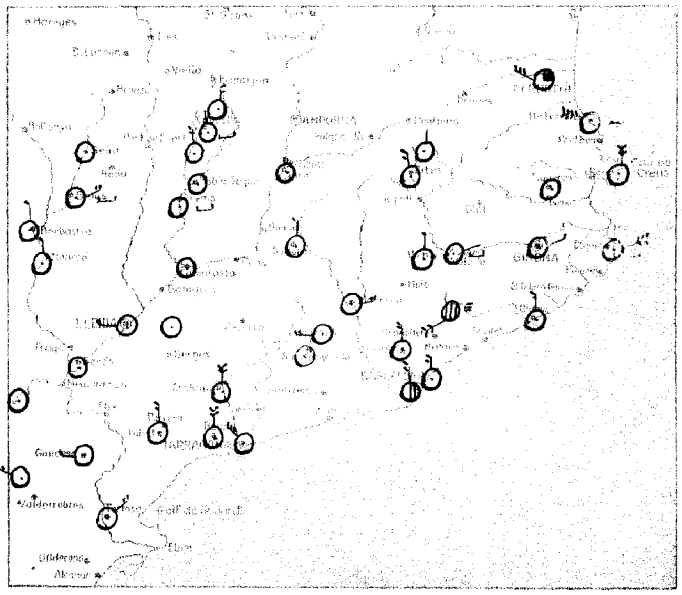

Signes usats a la carta del temps: vent inferior; mar; seré; ½ cobert; cobert; calitja; boira; boira ploranera; boira gebradora; plovent; aiguaneu; bolves de neu; rufagada de neu; nevant; pedregada; calamarça; tempesta (amb tronada); trons llunyans; llampecs sense trons; rosada; gebrada; terrer cobert de neu; 16 pressió en mil·libars; 12 precipitació en 24 hores en mil·limetres.

Situació general: A l'est d'Islanda i a la mar Adriàtica es troben els centres de dues depressions barométriques sota l'influència de les quals es registra mal temps amb pluges i abundoses nevades a Suissa, Prussia, Europa Central, Escandinàvia i Països Bàltics. A les illes Açores també s'observen algunes precipitacions.

A la Península Ibèrica el temps es bó degut a dominar el règim anticiclònic el qual forma dos centres de màxima pressió situats l'un al Sahara i l'altre entre Andalusia i Valencia.

Estat del temps a Catalunya: El temps es bó per tot el país observant-se en general cel seré i amb poca nuvolositat i vents fluixos del sector nord.

Temperatura màxima a Roquetes, 22 graus, mínima a l'Estany Ento, 8 graus sota zero.

DADES DE LES ESTACIONS PROPERES

LLOC	Estat del cel	Vent	Temperatura	Mar	En 24 hores: Temp. màx.	Temp. mín.	Precipitació	Observacions especials
Perpinyà	¼	WNW	7		16	7		
Cap Biarra	Seré	NW	8	Marosa	15	7		
Sant Adrià	"	N	8	Arrissada	18	7		
S. J. Vilatorta	"	NE	-1		15	-4		
Manresa	"	E	1		17	1		
Sabadell	"	N	3		18	1		
Igualada	"	W						
Sta Margarida	"	Calma	0		15			
Cadaqués	"	N						
Cap Begur	"	NE	10	Marosa	16	9		
Girona	"	NE	2		19	1		
Figueras	"	Calma						
Blanes	"	N						
Ripoll								
Tortosa	"	N	9		13	-1		
Ribes de Fr.	"	N	-4		8	-4		
Alp								
Escaldes (Andorra)								
Engolasters								
Adrall	"	Calma	-4		15	-4		
Ll. Estangento	"	N	-8		1	-8		

LLOC	Estat del cel	Vent	Temperatura	Mar	En 24 hores: Temp. màx.	Temp. mín.	Precipitació	Observacions especials
Candella	Seré	N	-3		8	-4		
Pobla de Segur	"	Calma	1		10	1		
Tremp	"	"	-1		16	-1		
P. Bonaigua								
Cledes (Lés)								
Seira	"	"	-4		12	-5		
Perarrúa	"	NE	-4		13	-5		
Lleida	"	W	2		18	1		
Camarasa	"	Calma	0		17	0		
Tàrrega	"	"	1		12	-1		
Seros	"	"	2		8	1		
Tarragona	"	NW	8	Arrissada	20	7		
Falset	"	N						
Montblanc	"	N						
Reus	"	N	8			7		
Tortosa	"	NE	7		22	6		
Castelló de la P.								
Cim del Montseny	Cobert	WSW	-3		10	-4		
Solsona	Seré	N						
Gandesa	"	W						
Vic	"	N						

Observacions de Barcelona

Pressió	1021.1 mb	Núvols	Stru. Cist.
Temperatura	9.0	" quantitat	4/10
Humitat	57 %	Temp. màx.	19.4
Vent del	N	Temp. mín.	17.8
" veloc.	7 Km/h	Plata	– mm
Mar	Plana	Fenom. espec.	–

HORA	VENTS SUPERIORS	
	A	
	a 200 m	Km/h
	a 500 m	Km/h
	a 1000 m	Km/h
	a 2000 m	Km/h
	a 3000 m	Km/h
	A	
	a 200 m	Km/h
	a 500 m	Km/h
	a 1000 m	Km/h
	a 2000 m	Km/h
	a 3000 m	Km/h

Temps probable fins a demà a migdia: Bon temps.

Un mar, vents fluixos de ponent i mar arrissada ó petita marosa.

Tota la correspondència al Director del Servei Meteorològic de Catalunya, C. Urgell, 187.—Barcelona

El Director, E. FONTSERÈ

GENERALITAT DE CATALUNYA
SERVEI METEOROLÒGIC DE CATALUNYA

Carta del temps del Dijous 21 de Gener de 1937 a 7 h.

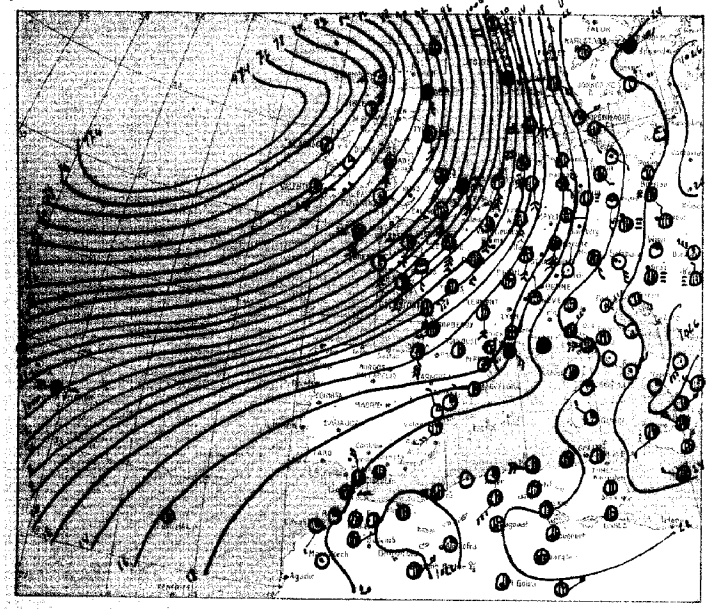

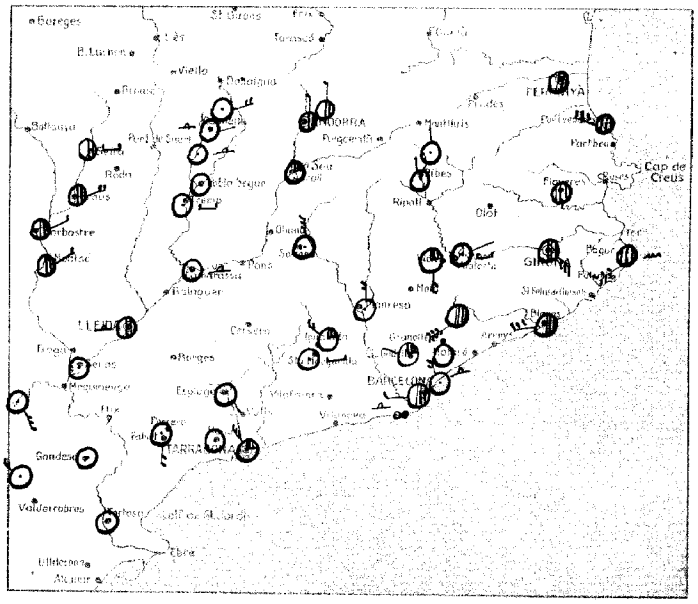

Signes usats a la carta del temps: vent inferior; mar; serè; 1/2 cobert; cobert; calitja; boira; boira ploranera; boira gebradora; plovent; aiguaneu; bolves de neu; ráfagada de neu; nevant; pedregada; calamarça; tempesta (amb tronada); trons llunyans; llampeca sense trona; rosada; gebrada; terrer cobert de neu; pressió en mil·libars; precipitació en 24 hores, en mil·limetres.

Situació general: Les baixes pressions de l'occident d'Europa s'estenen des de les Açores fins a les illes Britàniques i Escandinàvia, determinant vents forts del nord-oest i algunes pluges, que a la mar Báltica son nevades, degut al fredo intens que hi domina.-

Les altes pressions s'estenen des de Polonia fins a Italia, determinant bon temps de cel serè i vents fluixos.-

Estat del temps a Catalunya: Per la Maresme i Empordà domina el núvol cobert de nivols situats entre 800 i 1200 metres d'alçaria; per la resta de Catalunya el cel està completament serè.-

Els vents son fluixos i moderats de ponent o mestral, a excepció de la costa de Girona, on bufen del nord-est amb alguna intensitat.

Les temperatures extremes registrades en les darreres 24 hores han estat les següents: màxima, 16 graus a Tortosa; mínima, 6 graus sota zero a Ransol, Engolasters i Ribes.-

DADES DE LES ESTACIONS PROPERES

LLOC	Estat del cel	Vent	Temperatura	Mar	En 24 hores: Temp. màx.	Temp. mín.	Precipitació	Observacions especials
Perpinyà	1/2	Llatina	H		14			
Cap Biarra	Cobert	NW	8	Arrissada	14	8		
Sant Adrià	Serè	N	H		15	4		—
S. J. Vilatorta	"	NE	-3		10	-5		—
Manresa	"	N	-1		13	-1		
Sabadell	1/4	NW	H		14	1		
Igualada	1/4	NW						
Sta Margarida	Serè	Llatina	-1		9			—
Cadaqués								
Cap Begur	Cobert	SW	11	Marsa				≈
Girona	1/2	SE	8		13	6		
Figueres	Cobert	Llatina						
Blanes	1/2	W						
Ripoll								
Prats	Serè	N	0		10	-1		
Ribes de Fr.	"	Llatina	-6		8	-6		
Alp								
Escaldes (Andorra)	1/2	N	-2		17	-3		
Engolasters "	1/2	N	-H		6	-6		
Adrall	1/4	Llatina	-5		10	-5		
Ll. Estangento	Serè	E	-5		-3	-8		

LLOC	Estat del cel	Vent	Temperatura	Mar	En 24 hores: Temp. màx.	Temp. mín.	Precipitació	Observacions especials
Capdella	Serè	E	-4		H	-4		—
Pobla de Segur	"	Llatina	0		15	0		
Tremp	"	"	-2		13	-2		—
P. Benaigua								
Cledes (Lés)								
Seira	1/2	"	-3		10	-5		—
Perarrúa	1/2	E	-4		11	-5		
Lleida	1/2	Llatina	-1		11	-1		—
Cervera	Serè	"						—
Tàrrega								
Serós	"	"	0		14	-1		
Tarragona	1/4	NW	8	Plana	14	7		
Falset	Serè	S						
Montblanc	"	SE						
Reus	"	Llatina	6			5		
Tortosa	1/4	Llatina	3		16	2		
Castelló de la P.	1/4	NNW	8		13	6		
Cim del Montseny	1/2	WSW	-2		0	-5		≈
Solsona	Serè	N						
Gandesa	"	Llatina						
Vic	1/4	S						

Observacions de Barcelona

Pressió	1018.7 mb.	Núvols	5 Cu. 5/10
Temperatura	8.2	" quantitat	
Humitat	83 %	Temp. màx.	14.0
Vent del	W	Temp. mín.	7.0
" veloc.	4 Km/h	Pluja	— mm.
Mar	Plana	Fenom. especi.	∞

HORA	VENTS SUPERIORS	
	A	
	a 200 m.	Km/h
	a 500 m.	Km/h
	a 1000 m.	Km/h
	a 2000 m.	Km/h
	a 3000 m.	Km/h
	A	
	a 200 m.	Km/h
	a 500 m.	Km/h
	a 1000 m.	Km/h
	a 2000 m.	Km/h
	a 3000 m.	Km/h

Temps probable fins a demà a migdia: Bon temps de poca estabilitat.-
Per mar, vents fluixos i moderats de gerbi i petit trànsol.-

Tota la correspondència al Director del Servei Meteorològic de Catalunya, C. Urgell, 187. — Barcelona

El Director, E. FONTSERÈ

GENERALITAT DE CATALUNYA
SERVEI METEOROLÒGIC DE CATALUNYA

Carta del temps del Divendres, 22 de Gener de 1937, a 7 h.

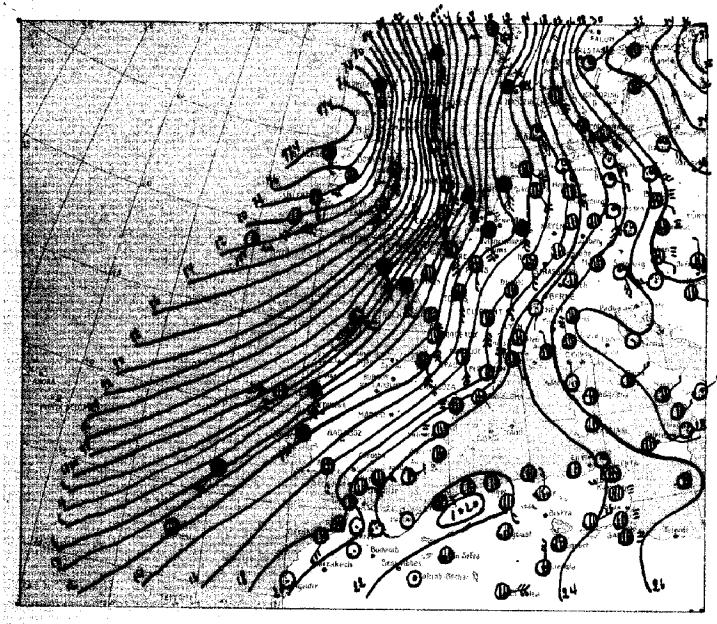

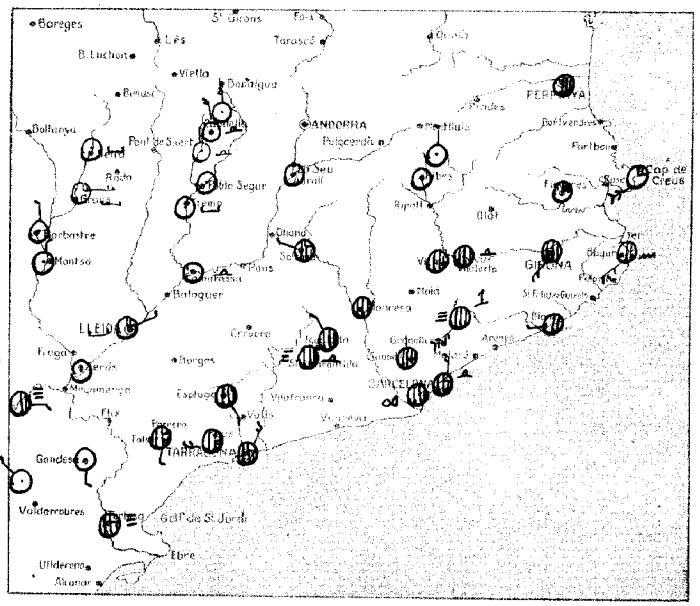

Signes usats a la carta del temps: vent inferior; mar; seré; 1/2 cobert; cobert; calitja; boira; boira plorancra; boira gebradora; plovent; aiguaneu; bolves de neu; ruïgada de neu; nevant; pedregada; calamarça; tempesta (amb tronada); trons llunyans; llampecs sense trona; rosada; gebrada; terrer cobert de neu; 16 — 16 pressió en mil·libars; 12 precipitació en 24 hores, en mil·limetres.

Situació general: Tota la meitat occidental d'Europa es troba sota els efectes d'un sistema depressió barométrica que forma un centre de mínima pressió al nord d'Irlanda i que determina un règim de mal temps amb vents forts del sud, acompanyats de precipitacions a Escocia, Anglaterra, Bretanya, Països Baixos i Portugal amb nevades a Noruega. - També es registren algunes llampes a les proximitats del Sahara oriental. - Les altes pressions comprenen la meitat oriental del Continent, amb un centre de màxima a Finlandia, i sota la seva influència el temps està a Prussia, Europa Central i Itàlia. -

Estat del temps a Catalunya: Cel seré per tot el Pirineu, Ribagorça, comarques de Lleida i curs inferior del Ebre, alguns núvols a la costa de Girona i Empordà i nuvolós amb algunes boires i calitjes a Vic, Barcelona, Vallès, Solsonès, Penedès i camp de Tarragona. -
Els vents son fluixos i de direccions diverses. -
Temperatura màxima, 17 graus a Begur, mínima a Ribes del Freser, 6 graus sota zero. -

DADES DE LES ESTACIONS PROPERES

LLOC	Estat del cel	Vent	Temperatura	Mar	En 24 hores: Temp. màx.	Temp. mín.	Precipitació	Observacions especials
Perpinyà	1/2	Calma	5		13	5		
Cap Biarra								
Sant Adrià	3/4	N	7	Llana	16	6		⌒
S. J. Vilatoria	Cobert	Calma	H		11	-1		⌒
Manresa	"	"	H		13	-1		
Sabadell	"	N	6		15	2		
Igualada	"	NW						
Sta Margarida	"	Calma	6		15			≡ ⌒
Cadaqués	1/4	SW						
Cap Begur	1/2	SW	12	Llana	17	8		
Girona	Cobert	SSW	8		15	7		
Figueres	1/4							
Blanes	1/2	W						
Ripoll								
Freser	Seré	N	1		10	0		
Ribes de Fr	"	Calma	-4		3	-6		
Alp								
Escaldes (Andorra)								
Engolasters "								
Adrall	"	"	-5		10	-5		
Ll. Estangento	"	N	-1		1	-4		

LLOC	Estat del cel	Vent	Temperatura	Mar	En 24 hores: Temp. màx.	Temp. mín.	Precipitació	Observacions especials
Capdella	Seré	N	-1		5	-4		⌒
Pobla de Segur	"	Calma	-3		10	-3		
Tremp	"	"	-2		13	-2		⌒
P. Bonaigua								
Cledes (Lés)								
Seira	"	"	-3		11	-5		⌒
Perarrúa	1/4	E	-3		11	-4		⌒
Lleida	1/4	NE	3		14	-1		⌒
Camarasa	Seré	Calma	2		12	-1		⌒
Tàrrega								
Serós	"	"	1		15	0		
Tarragona	3/4	NE	11	Llana	15	9		
Falset	3/4	S						
Montblanc	Cobert	SE						
Reus	"	W	9			6		
Tortosa	3/4	Calma	6		17	3		≡
Castelló de la P	Seré	NE	9		16	7		
Cim del Montseny	Cobert	WSW	1		5	-2	1	≡ ⌒
Solsona	3/4	NW						
Gandesa	Seré	S						
Vic	Cobert	Calma						

Observacions de Barcelona

Pressió 1021.7 mb.	Núvols Stra. Cu 10/10
Temperatura 10.0	" quantitat 10/10
Humitat 87 %	Temp. màx. 15.1
Vent del Calma	Temp. mín. 7.4
" veloc. — Km/h	Pluja — mm.
Mar Llana	Fenòm. espec. ∞

HORA	VENTS SUPERIORS	
	A	
	a 200 m.	Km/h
	a 500 m.	Km/h
	a 1000 m	Km/h
	a 2000 m	Km/h
	a 3000 m	Km/h
	A	
	a 200 m	Km/h
	a 500 m	Km/h
	a 1000 m	Km/h
	a 2000 m	Km/h
	a 3000 m	Km/h

Temps probable fins a demà a migdia: Variable amb vents del sudoest i temperatures suaus. -
Per cinc, vents fluixos del sudoest i mar arrissada o petita marejada. -

Tota la correspondència al Director del Servei Meteorològic de Catalunya, C. Urrell, 187. — Barcelona

El Director, E. PONTSERÈ

GENERALITAT DE CATALUNYA
SERVEI METEOROLÒGIC DE CATALUNYA

Carta del temps del Dissabte 23 de Gener de 1937, a 7 h.

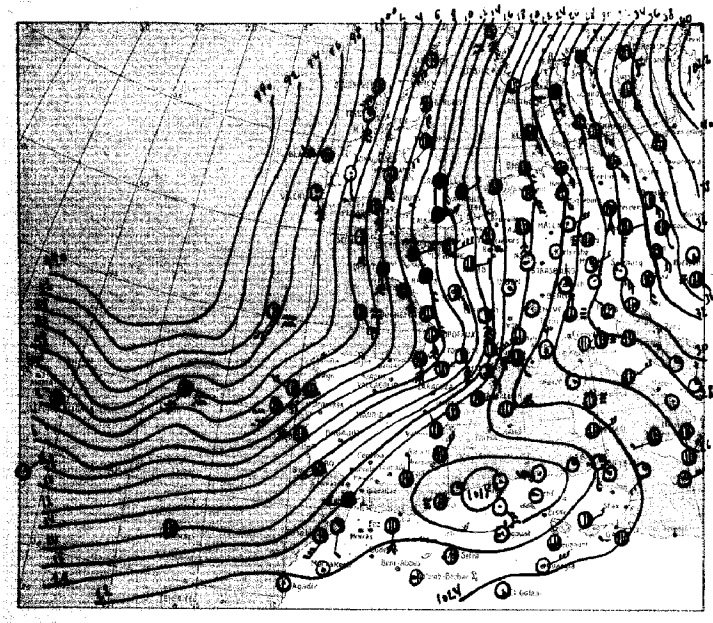

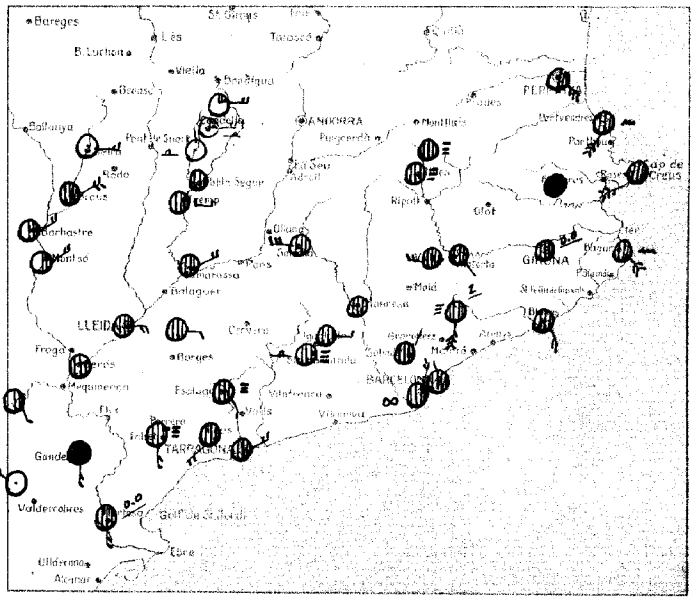

Signes usats a la carta del temps: vent inferior; mar; neré; 1/2 cobert; cobert; calitja; boira; boira ploranera; boira gebradora; plovent; aiguaneu; bolves de neu; rufagada de neu; nevant; pedregada; calamarça; tempesta (amb tronada); trons llunyans; llampecs sense trons; rosada; gebrada; terrer cobert de neu; pressió en mil·libars; precipitació en 24 hores, en millímetres.

Situació general: Les baixes pressions de l'Atlàntic s'apropen a Europa i en conseqüència el temps empitjora als països occidentals, registrant-se un notable augment de la nuvolositat, vents del sud i algunes pluges per la Península Ibèrica, França i Anglaterra. - A les costes d'Algèria és present un mínim secundari sota l'influència del qual el temps també empitjora a la Mediterrània occidental. Les altes pressions es troben situades a Polònia, determinant vents freds del sector sud a la Europa Central i mar Báltica. -

Estat del temps a Catalunya: Domina el completament cobert per tot Catalunya, registrant-se boires al Priorat i vall de Ribes, i plovisques a Gandesa i Empordà. - Els vents son fluixos del primer quadrant per les comarques de Lleida i del sudest o sud per la costa. -

Les temperatures extremes registrades en les darreres 24 hores han estat les següents: màxima, 17 graus a Tortosa, mínima 5 graus sota zero a Ribes. -

DADES DE LES ESTACIONS PROPERES

LLOC	Estat del cel	Vent	Temperatura	Mar	En 24 hores Temp. màx.	Temp. mín.	Precipitació	Observacions especials
Perpinyà	1/2	ESE	11		18	7		
Cap Bàrra	cobert	SW	12	Gruixada	16	8		
Sant Adrià	"	NW	11	Plana	13	11		
S. J. Vilatorta	"	SE	6		12	2		
Manresa	"	llenya	7		11	5		
Sabadell	"	NE	10		13	6		
Igualada	"	E						
Sta Margarida	"	llenya	9		12			
Cadaqués	"	SW						
Cap Begur	"	SE	11	B. Marca	14	9		
Girona	"	llenya	9		15	9	0.0	
Figueres	"	"						●
Blanes	"	SE						
Ripoll								
Prades	"	S	0		12	0		≡
Ribes de Fr.	"	llenya	0		4	-5		≡
Alp								
Escaldes (Andorra)								
Engolasters "								
Adrall								
Ll. Estangento	1/4	E	-4		3	-4		

LLOC	Estat del cel	Vent	Temperatura	Mar	En 24 hores Temp. màx.	Temp. mín.	Precipitació	Observacions especials
Capdella	1/4	E	-1		8	-2		
Poble de Segur	cobert	llenya	0		15	-4		
Tremp	"	"	1		16	-2		⌣
P. Bonsigard								
Clades (Lés)								
Seira	Seré	E	-3		12	-4		
Perarrua	cobert	NE	2		13	-3		
Lleida	"	E	1					
Camarasa	"	NE						
Tàrrega	"	E	9		13	1		
Serós	3/4	llenya	9		16	6		
Tarragona	cobert	ENE	12	Plana	14	11		
Batsel	"	S						≡
Montblanc	"	SE						≡
Reus	"	SW	11			8		
Tortosa	"	S	11		17	5	0.0	
Castellòdela P.								
Cim del Montsany	"	SSW	1		7	-1	1	≡
Gandesa	"	S						●
Solsona	"	W						
Vic	"	W						

Observacions de Barcelona

Pressió 1021.4 mb.	Núvols Stcu. 10/10
Temperatura 12.4	" quantitat
Humitat 83 %	Temp. màx. 13.7
Vent del NE	Temp. mín. 9.3
" velocitat 15 Km/h	Pluja - mm.
Mar Gruixada	Fenòm. especials ∞ ≡

HORA	VENTS SUPERIORS	
	A	
	a 200 m.	Km/h
	a 500 m.	Km/h
	a 1000 m.	Km/h
	a 3000 m.	Km/h
	a 5000 m.	Km/h
	A	
	a 200 m.	Km/h
	a 500 m.	Km/h
	a 1000 m.	Km/h
	a 3000 m.	Km/h
	a 5000 m.	Km/h

Temps probable fins a demà a migdia: Núvol i boirós amb tendència a registrar-se pluges. -
Per mar, vents moderats de sudoest i migjorn i marcat. -

Tota la correspondència al Director del Servei Meteorològic de Catalunya, C. Urgell, 187. - Barcelona

EL DIRECTOR, E. FONTSERÈ

GENERALITAT DE CATALUNYA
SERVEI METEOROLÒGIC DE CATALUNYA

Carta del temps del Diumenge, 24 de Gener de 1937, a 7 h.

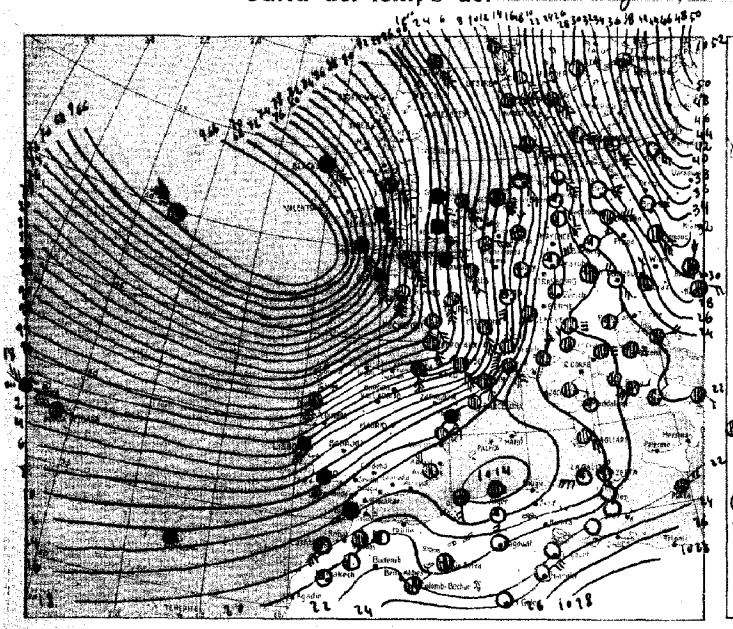

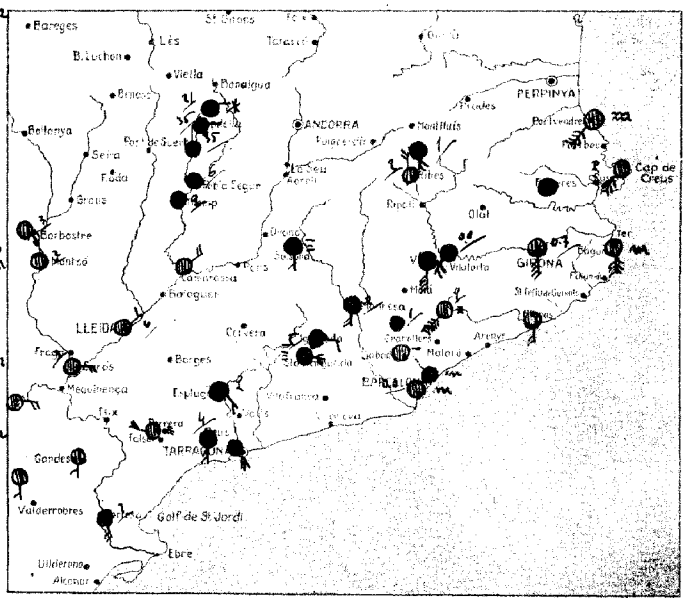

Signes usats a la carta del temps: vent inferior; mar; ○ seré; ◑ 1/2 cobert; ● cobert; ∞ calitja; boira; boira ploranera; V boira gebradora; ● plovent; ∞ aiguaneu; ← bolves de neu; + ruïnegada de neu; ✳ nevant; ▲ pedregada; calamarça; K tempesta (amb tronada); T trons llunyens; ⚡ llampecs sense trons; rosada; gebrada; ⊞ terrer cobert de neu; 16 —— 16 pressió en mil·libars; 12 precipitació en 24 hores, en mil·limetres.

Situació general: A tota la mitat occidental del Continent es troba sota els efectes d'una important i extensa depressió barométrica centrada a l'Atlàntic, al SW d'Irlanda, i que al avançar cap a Europa, dóna lloc a mal temps amb vents forts del Sud, acompanyats de pluges a les illes Britàniques, occident de França i gran part d'Espanya i Portugal. Les altes pressions, amb un centre anticiclònic molt important (789 mm) situat a Estònia determinen règim de bon temps als països Bàltics, Prussia i Polònia.

Estat del temps a Catalunya: El temps es dolent per tot el país, observant-se pluges a la Conca de Tremp, Tortosa, Camp de Tarragona, Solsones, Penedès, Bages, Vic i Alt Empordà. A l'Alt Pirineu, hi neva. Els vents dominants, són del sector sud, forts a tota la costa de Girona, i flusos per la resta del país.

Temperatura mínima a l'Estany-Ginto, 5 graus sota zero.

DADES DE LES ESTACIONS PROPERES

LLOC	Estat del cel	Vent	Temperatura	Mar	En 24 hores: Temp. màx.	Temp. mín.	Precipitació	Observacions especials
Perpinyà	Cobert	SSE	13		20	12		
Cap Biarra	"	SW	13	Grossa	13			
Sant Adrià	"	NW	11	P. marat	13	11		●
S. J. Vilatorta	"	SW	8		10	7	0.0	●
Manresa	"	S	10		11	7	2	●
Sabadell	"	SE	11		13	9	1	≡
Igualada	"	E						●
Sta Margarida	"	E	10		12		5	● ≡
Cadaqués	"	SW					P	
Cap Begur	"	S	13	marat	15	11		
Girona	"	S	11		13	11	0.3	
Figueres	"	Calma						●
Blanes	"	S						
Ribes	"	S						●
Prades	"	SW	3		10	0	1	●
Ribes de Fr.	"	N	4		6	2	2	
Solsona	"	S						● ≡
Escaldes (Andorra)								
Seu d'Urg.	"	S						
Adrall								
Ll. Estangento	Cobert	E	−1		0	−5	21	✳

LLOC	Estat del cel	Vent	Temperatura	Mar	En 24 hores: Temp. màx.	Temp. mín.	Precipitació	Observacions especials
Capdella	Cobert	E	2		0	−1	35	●
Pobla de Segur	"	Calma	0		8	−2	6	●
Tremp	"	"	9		12	1	9	●
P. Benalgua								
Clodes (Lés)								
Seira								
Peramola								
Lleida	Cobert	NE	10		15	9	6	
Camarasa	"	NE						●
Tàrrega								
Serós	Cobert	E	11		14	11	3	
Tarragona	"	SE	12	Plana	14	12		●
Falset	"	W						≡
Montblanc	"	SE						●
Reus	"	S	11			10	4	●
Tortosa	"	SSE	11		14	11	2	●
Castellàs de la P.	"	E/E	12		15	11	1	
Cim del Montsany	"	SW	2		4	1	9	≡

Observacions de Barcelona

Pressió	1012.6 mb.	Núvols	N6 i 3C
Temperatura	12.0	" quantitat	10/10
Humitat	88 %	Temp. màx	13.4
Vent del	Calma	Temp. mín	10.5
" velocitat	— Km/h	Pluja	0.0 mm.
Mar	P. marat	Fenòm. especs	

HORA	VENTS SUPERIORS	
	A	
	a 200 m.	Km/h
	a 500 m.	Km/h
	a 1000 m.	Km/h
	a 2000 m.	Km/h
	a 3000 m.	Km/h
	A	
	a 200 m.	Km/h
	a 500 m.	Km/h
	a 1000 m.	Km/h
	a 2000 m.	Km/h
	a 3000 m.	Km/h

Temps probable fins a demà a migdia:

Feta la correspondència al Director del Servei Meteorològic de Catalunya, C. Urgell, 187.— Barcelona

EL DIRECTOR, E. FONTSERÈ

GENERALITAT DE CATALUNYA
SERVEI METEOROLÒGIC DE CATALUNYA

Carta del temps del Dilluns, 25 de Gener de 1937, a 7 h.



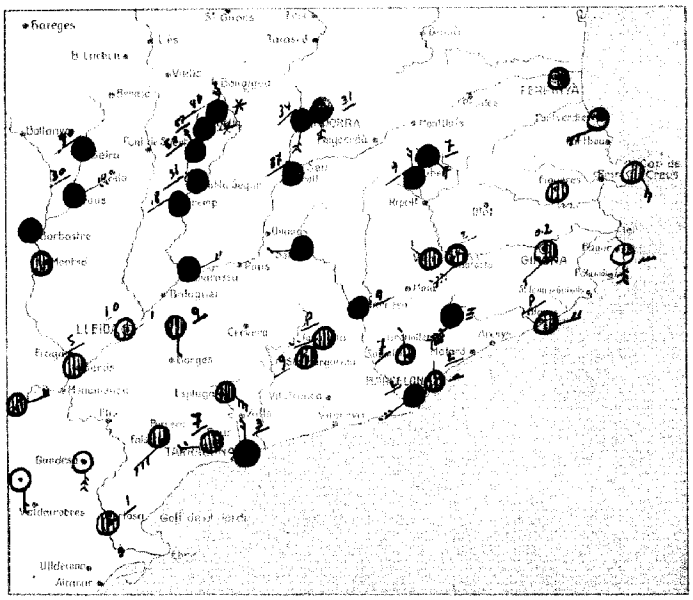

Signes usats a la carta del temps: vent inferior; mar; seré; 3/4 cobert; cobert; calitja; boira; boira planera; boira gelbradora; plovent; aiguaneu; bolves de neu; ráfegada de neu; nevant; pedregada; calamarça; tempesta (amb tronada); trons llunyans; llampecs sense trons; rosada; gelbrada; terrer cobert de neu; 16 pressió en mil·libars; 12 precipitació en 24 hores, en mil·limetres.

Situació general: De l'est d'Irlanda es troba el centre d'una depressió barométrica que s'estén per tota la meitat occidental del continent, determinant règim de mal temps amb vents forts de ponent i sudoest i plutges a totes les illes Britàniques, France, gran part de la Península Ibèrica i meitat nord d'Italia.-
A Alsàcia, Tirol i Pirineus es registren algunes nevades.-
Les altes pressions estan centrades a Estonia i sota la seva influència el temps es bó a la Europa Central, Prussia i Països Bàltics.-

Estat del temps a Catalunya: Règim de plutges a la conca de Tremp, Solsonès, Bages i Montseny, nevades al Pallars i vall de Ribes, el mundó a la costa de Girona i seré o amb pocs mundó a Terra Alta.- Vents del nord al Pirineu i variables o del sud per la resta.- En les darreres 24 hores es registraren precipitacions a tot Catalunya amb precipitació màxima de 67 litres per metre quadrat a Capdella.- El gruix actual de neu al Estany Gento es de 65 cm.- Temperatures extremes: màxima a Barcelona, Begur i Girona, 14 graus, mínima al Estany Gento 5 graus sota zero.-

DADES DE LES ESTACIONS PROPERES

LLOC	Estat del cel	Vent	Temperatura	Mar	En 24 hores: Temp. màx.	Temp. mín.	Precipitació	Observacions especials
Perpinyà	1/2	Llebeig	8			7		
Cap Bearn	3/4	SW	16	Llenegada		12		
Sant Adrià	3/4	N	11		13	11	1	
S. J. Vilatorta	3/4	SW	10		12	7	1	
Manresa	Cobert	Llebeig	8		13	8	9	●
Sabadell	1/2	N	9		13	8	7	
Igualada	Cobert	SW					P	
Sta Margarida	"	Llebeig	8		13		9	
Caldetes	1/2	SE						
Cap Begur	1/4	S	13	Llarga	14	12		
Girona	1/2	SW	12		14	11	0.2	
Figueres	Cobert	Llebeig						
Blanes	1/2	E						
Ripoll								
Prades	Cobert	SE	2		6	2	7	●
Ribes de Fr	"	N	1		6	3	9	●
Alp								
Escaldes (Andorra)	"	S	5		6	3	31	●
Esgolaslaro "	"	S	2		3	0	31	●
Adrall	"	Llebeig	6		9	5	37	●
Ll. Estangento	"	N	-1		2	-5	42	neu 65 cm.

LLOC	Estat del cel	Vent	Temperatura	Mar	En 24 hores: Temp. màx.	Temp. mín.	Precipitació	Observacions especials
Capdella	Cobert	E	-1		3	-1	67	*
Pobla de Segur	"	Llebeig	5		7	1	31	●
Tremp	"	"	9		12	9	13	●
P. Bonaigua								
Cledes (Les)								
Seira	"	"	-1		6	-2	90	●
Peramola	"	NE	5		7	4	20	●
Lleida	"	NE	10		11	7	10	
Camarasa	"	NE	9		11	8	6	●
Tàrrega	"	S	11		11	1	9	
Serós	"	Llebeig	12		14	7	5	
Tarragona	"	N	11		13	10	7	●
Falset	"	S N						
Montblanc	"	S E						
Reus	"	W	10			8	7	
Tortosa	3/4	S E	11			6	1	
Castelló de la P.	Cobert	SW	14			11		
Cim del Montseny	"	SW	4		6	2		● ≡
Solsona	"	W						●
Vic		N W						
Gandesa	Seré	S						

Observacions de Barcelona

Pressió	899.7 mb.	Núvols	5 cu. nim
Temperatura	12.2	" quantitat	3/4
Humitat	80 %	Temp. màx.	13.9
Vent del	SW	Temp. mín.	9.8
" veloc.	16 Km/h	Pluja	2.0 mm.
Mar	Plana	Fenòm. espec.	●

HORA	VENTS SUPERIORS	
	A	
	a 200 m.	Km/h
	a 500 m.	Km/h
	a 1000 m.	Km/h
	a 2000 m.	Km/h
	a 3000 m.	Km/h
	A	
	a 200 m.	Km/h
	a 500 m.	Km/h
	a 1000 m.	Km/h
	a 2000 m.	Km/h
	a 3000 m.	Km/h

Temps probable fins a demà a migdia: Variable amb algunes plutges.-
Les mar, vents flusjos o moderats de ponent i petita mar o mar.-

Tota la correspondència al Director del Servei Meteorològic de Catalunya, C. Urgell, 187. — Barcelona

EL DIRECTOR, E. FONTSERÈ

GENERALITAT DE CATALUNYA
SERVEI METEOROLÒGIC DE CATALUNYA

Carta del temps del Dimarts, 26 de Gener de 1937, a 7 h.

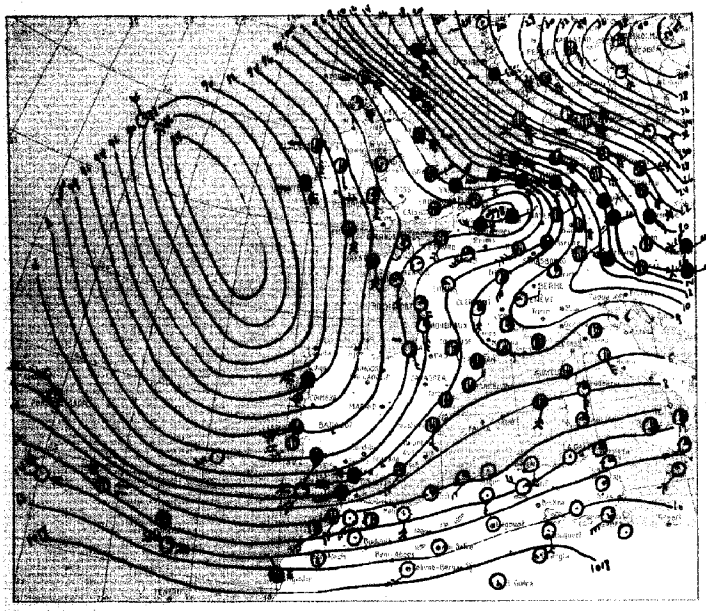

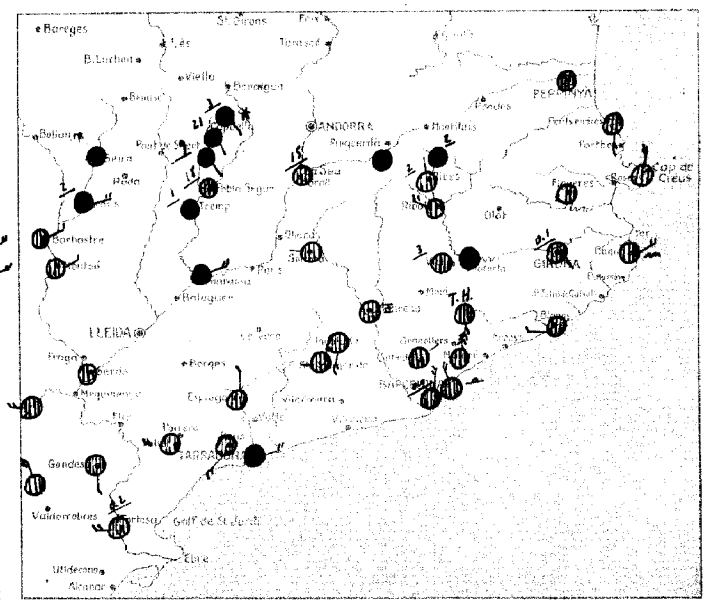

Signes usats a la carta del temps: vent inferior; mar; serè; 1/2 cobert; cobert; calitja; boira; boira pioranera; boira gelradora; plovent; aiguaneu; boives de neu; rufagada de neu; nevant; gelregada; calamarça; tempesta (amb tronada); trons llunyans; llampecs sense trons; rosada; gelrada; terrer cobert de neu; 16 — 16 pressió en mil·libars; 12 precipitació en 24 hores, en mil·limetres.

Situació general: Les baixes pressions de l'Atlàntic a l'oest d'Irlanda perden importància i es forma un mínim secundari al golf de Cadis que es desplaça cap al Mediterrani per la qual cosa el temps empitjora al nord de la Península Ibèrica i nord d'Àfrica on augmenta la nuvolositat i es registren algunes pluges de caràcter tempestós amb vents del sudoest. - Per tota la Europa Central, Països Baixos i mar del Nord, continua el règim de fred intens i s'intensifiquen les nevades amb vents forts del sector sud. -

Estat del temps a Catalunya: La nuvolositat es generalitza en general registrant-se plovisques al camp de Tarragona, pluges per la conca de Tremp i Ribagorça i nevades a l'Alt Pirineu. - Els vents a terra bufen del sector nord però en altura domina sudoest moderats i un xic forts. - Les màximes quantitats de pluja recollida en les darreres 24 hores han estat de 21 litres per metre quadrat a Espolla, 18 a Pobla de Segur i 15 a Adrall. - Per la resta de Catalunya les precipitacions han estat inferiors a 3 litres per metre quadrat. -

DADES DE LES ESTACIONS PROPERES

LLOC	Estat del cel	Vent	Temperatura	Mar	En 24 hores Temp. màx.	Temp. mín.	Precipitació	Observacions especials
Perpinyà	Cobert	Llebeig	7		10	6		
Cap Bàrra	"	S	12	Arrissada		10		
Sant Adrià	"	NW	10	B. Marró	11	10		—
S. J. Vilatorta	"	Llebeig	5		15	4	3	
Manresa	"	"	8		16	8		≡
Sabadell	"	NE	10		16	8		≡
Igualada	"	SW						
Sta Margarida	"	W	7		15			
Cadaqués	3/4	N						
Cap Begur	Cobert	NE	12	"				
Girona	"	SE	8		19	7	0.1	
Figueres	1/2	Llebeig						
Blanes	Cobert	W						
Ripoll	"	NW	5		14	3	P	
Puigcerdà	"	S	3		9	2	1	●
Ribes de Fr.	"	N	2		7	0	2	
Alp	"	Llebeig	1		9	0		●
Escaldes (Andorra)								
Fogolasters "								
Adrall		Llebeig	2		12	1	15	
Ll. Estangento		SE	-3		1	-5	3	neu 3 cm.

LLOC	Estat del cel	Vent	Temperatura	Mar	En 24 hores Temp. màx.	Temp. mín.	Precipitació	Observacions especials
Cardella	Cobert	SE	0		7	-1	21	●
Pobla de Segur	"	Llebeig	3		13	3	18	
Tremp	"	"	6		15	6	1	●
Les Franqueses	"	"	9		17	5		
Cleden (Lès)								
Seròs	"	"	2		10	2	7	●
Peramola	"	E	4		13	3	2	●
Sociarrosa	"	NE						●
Cornudella								
Tàrrega								
Serós	3/4	Llebeig	8		16	7		
Tarragona	Cobert	E	12		17	11		●
Falset	"	W						
Montblanc	"	N						
Reus	"	SW	11			9		
Tortosa	"	W	10		18	9	0.2	
Castellòde la P.								
Com. del Montsany.	"	SSW	1		5	0		⟋
Solsona	"	W						≡
Prondesa	"	S						
Vic	"	Llebeig						●

Observacions de Barcelona

Pressió	0.4.7 mb.	Núvols	5 Cu. Alto
Temperatura	12.4	" quantitat	9/10
Humitat	65 %	Temp. màx.	17.5
Vent del	NNE	Temp. mín.	11.0
" veloc	9 Km/h	Pluja	0.0 mm.
Mar	Arrissada	Fenòm. especi.	—

HORA	VENTS SUPERIORS	
	A	
	a 200 m.	Km/h
	a 500 m.	Km/h
	a 1000 m.	Km/h
	a 2000 m.	Km/h
	a 3000 m.	Km/h
	A	
	a 200 m.	Km/h
	a 500 m.	Km/h
	a 1000 m.	Km/h
	a 2000 m.	Km/h
	a 3000 m.	Km/h

Temps probable fins a demà a migdia: Persistència de temps inseguro amb pluges isolades i temperatures suaves. - Lleu mar, vents moderats de ponent i sudoest i petit tiràgol.

Tota la correspondència al Director del Servei Meteorològic de Catalunya, C. Urgell, 187. — Barcelona

EL DIRECTOR, E. FONTSERÈ

GENERALITAT DE CATALUNYA
SERVEI METEOROLÒGIC DE CATALUNYA

Carta del temps del Dimecres, 27 de Gener de 1937, a 7 h.

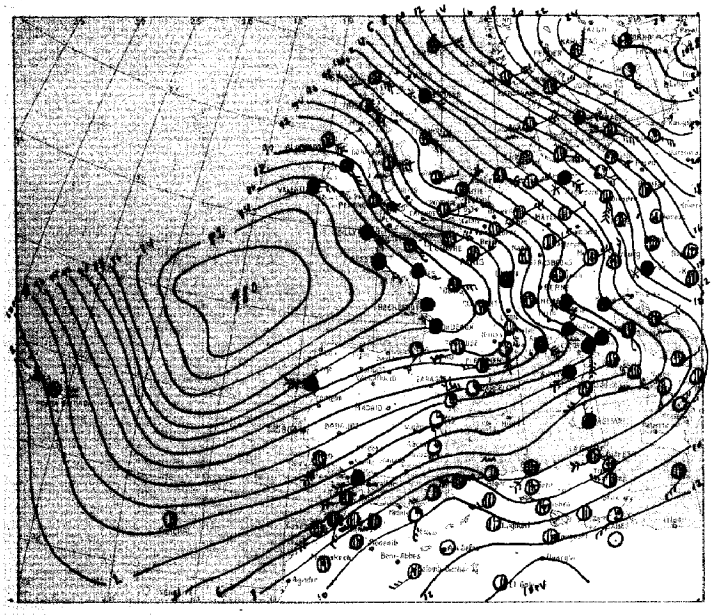

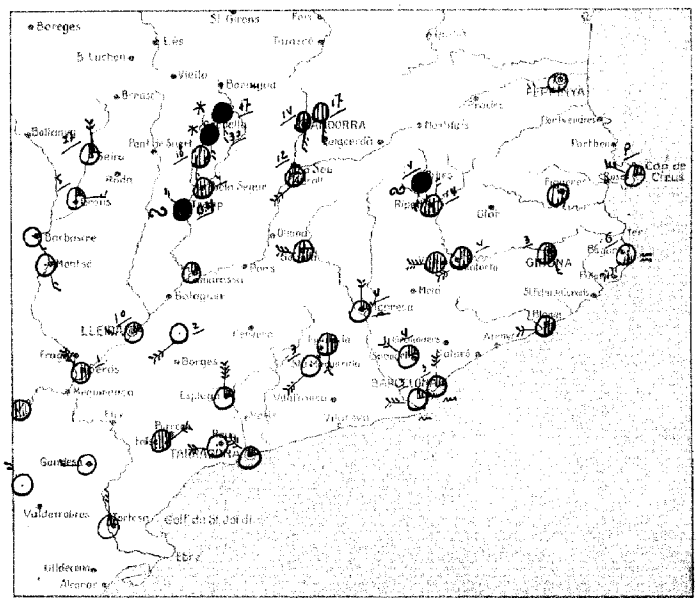

Signes usats a la carta del temps: vent inferior; mar; sereno; 1/2 cobert; cobert; calitja; boira; boira ploranera; boira gebradora; plovent; alguaneu; bolves de neu; ruffagada de neu; nevant; pedregada; calamarsa; tempesta (amb tronada); trons llunyans; llampecs sense trons; rosada; gebrada; terrer cobert de neu; pressió en mil·libars; precipitació en 24 hores, en mil·límetres.

Situació general: Persisteix per tota la meitat occidental d'Europa el règim de baixes pressions les quals formen un centre ciclònic situat al nord-oest de Portugal, determinant el mundós amb vents forts i algunes plugues al sud d'Irlanda, Escocia, França i meitat occidental de la Península Ibèrica.- Al nord d'Itàlia i Tirol les precipitacions tenen lloc en forma de nevada.- Les altes pressions continuen centrades a Àfrica i sota la seva influència el temps es tò a gran part dels països Bàltics i Suècia.- Les temperatures han experimentat un important descens al centre i nord d'Europa, havent-se registrat mínimes que oscil·len entre els 15 i 20° sota zero especialment a Prussia i Tsecoslovàquia.-

Estat del temps a Catalunya: El temps es molt variable per tot el país, registrant-se nevades al Pallars, conca de Tremp i vall de Ribes, el mundós a Vic, Cerdanya i costa de Girona i sereno amb pocs núvols per la resta.- Els vents son moderats i forts a ratxes, del tercer i quart quadrants.- En les darreres 24 hores es registraren plugues a gran part de Catalunya i nevades al Pirineu.- La màxima precipitació tingué lloc a Capdella amb 30 litres de pluja per metre quadrat.-
Temperatura màxima a Girona i Caldes de Montbui, 15 graus, mínima al Estany Gento, 6 graus sota zero.-

DADES DE LES ESTACIONS PROPERES

LLOC	Estat del cel	Vent	Temperatura	Mar	En 24 hores Temp. màx.	Temp. mín.	Precipitació	Observacions especials
Perpinyà	cobert	W	8		15	7	5	
Cap Biarra								
Sant Adrià	1/4	N	10	llaura	15	10	3	
S. J. Vilatorta	1/2	W	4		12	4	4	
Manresa	1/4	N	7		14	7	4	
Sabadell	1/4	NW	7		14	5	5	
Igualada	1/2	S						
Sta. Margarida	sereno	SW	5		13		3	
Cadaqués	1/4	NW					8	
Cap Begur	1/2	SW	10	llaura	12	9	6	
Girona	1/2	SE	9		15	2	3	
Figueres	3/4	llaura						
Blanes	1/2	W						
Ripoll								
Puigcerdà	cobert	SE	0		5	0	14	∞
Ribes de Fr	»	N	2		7	0	14	
Alp								
Encalcs (Andorra)	»	S	0		8	0	14	neu 5 cm.
Engolasters »	»	S	-3		4	-4	17	neu 12 cm
Adrall	3/4	SW	5		9	2	12	
Ll. Estangent	cobert	S	-4		-1	-4	17	

LLOC	Estat del cel	Vent	Temperatura	Mar	En 24 hores Temp. màx.	Temp. mín.	Precipitació	Observacions especials
Capdella	cobert	S	-2		5	-2	30	*
Doble de Segre	»	llaura	4		12	5	4	
Tremp	»	NW	6		11	6	04	∞
P. Bonaigua								
Cades (Lès)								
Seira	1/4	N	1		8	0	27	
Perarrúa	1/4	E	2		9	1	5	
Lleida	1/4	W	6		13	5	10	
Camarasa	1/4	llaura	6		12	6	3	
Tàrrega	sereno	SW	4		13	4	2	
Secós	1/2	NW	8		13	6	1	
Tarragona	1/4	NW	10	amisada	14	8		
Falset	cobert	NE						
Montblanc	1/4	N						
Reus	sereno	W	10			8		
Tortosa	1/4	N	10		14	8		
Castelló de la P.								
Cim del Montsany								
Solsona	3/4	W						
Vic	cobert	W						
Granollers	sereno	W						

Observacions de Barcelona

Pressió 945.1 mb.	Núvols 5 Str. Cu.
Temperatura 9.6	» quantitat 8/10
Humitat 44 %	Temp. màx. 14.3
Vent del W	Temp. mín. 8.4
» velocitat 31 Km/h	Pluja 8.8 mm.
Mar llaura	Fenòm. especials

HORA	VENTS SUPERIORS	
	A	
	a 200 m.	Km/h
	a 500 m.	Km/h
	a 1000 m.	Km/h
	a 2000 m.	Km/h
	a 3000 m.	Km/h
	A	
	a 200 m.	Km/h
	a 500 m.	Km/h
	a 1000 m.	Km/h
	a 2000 m.	Km/h
	a 3000 m.	Km/h

Temps probable fins a demà a migdia: Variable amb vents moderats o forts de ponent i alguna pluja o nevada al Pirineu.-
En mar, vents moderats de ponent i sudoest i marejada.-

Tota la correspondència al Director del Servei Meteorològic de Catalunya, C. Urgell, 187. -- Barcelona

EL DIRECTOR, E. PONTSERÈ

GENERALITAT DE CATALUNYA
SERVEI METEOROLÒGIC DE CATALUNYA

Carta del temps del Dijous, 28 de Gener de 1937, a 7 h.



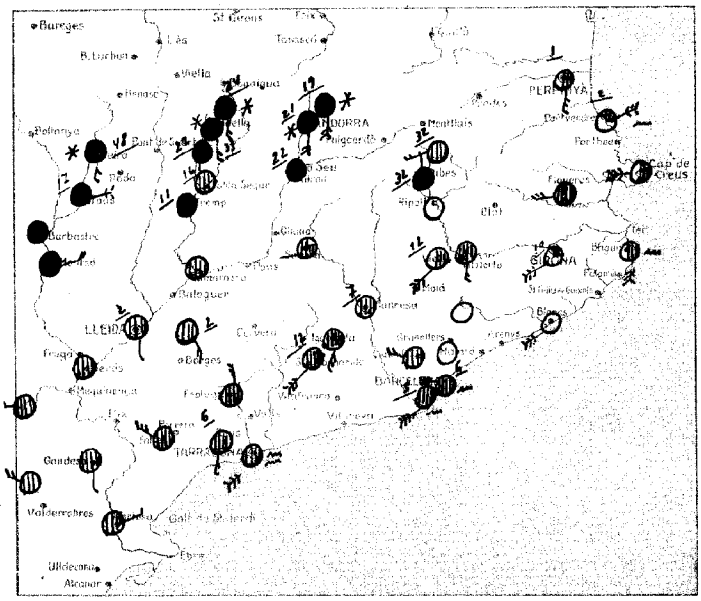

Signes usats a la carta del temps: vent inferior; mar; serè; 1/4 cobert; cobert; calitja; boira; boira glaonera; boira gebradora; plovent; aiguaneu; bolves de neu; rufagada de neu; nevant; pedregada; calamarça; tempesta (amb tronada); trons llunyans; llampecs sense trons; rosada; gebrada; terrer cobert de neu; 16 — 16 pressió en mil·libers; 12 precipitació en 24 hores, en mil·límetres.

Situació general: El cicló central a l'est de França s'interna a Europa per Europa-se cap a la Mediterrània.- Els temporals de pluja i vents son importants per tot l'occident europeu registrant-se també fred intens i moltes nevades als Països Bàltics, Alemanya i Europa.- Els vents bufen del primer quadrant des de Rússia fins a Anglaterra i regions alpines, del sudoest a la Mediterrània i de ponent a les costes de Portugal i al nord d'Africa.- Les altes pressions estan situades a la mar Bàltica i a l'Atlàntic, cap a Canaries.-

Estat del temps a Catalunya: El temps es molt variable i nuvolós per tot Catalunya registrant-se pluges i nevades a la regió pirenenca.- Els vents son fluixos per les comarques de Lleida, però per la meitat costanera soplen fort i a ratxes.- En les darreres 24 hores ha plogut a tot el país registrant-se les maximes precipitacions per la Ribagorça, Gallars i tot el Pirineu.- Les temperatures extremes han estat les següents: 16 graus a Tortosa, minima, 7 graus sota zero al llac Estangento.-

DADES DE LES ESTACIONS PROPERES

LLOC	Estat del cel	Vent	Temperatura	Mar	En 24 hores Temp. màx.	Temp. mín.	Precipitació	Observacions especials
Perpinyà	1/2	S	12		16	11	1	
Cap Bianca	1/4	NE	12	Marat		8	2	
Sant Adrià	Cobert	W	11	"	14	10	6	
S. I. Vilatorta	1/2	SW	7		9	4	12	
Manresa	Cobert	Calma	11		13	10	7	
Sabadell	"	NW	9		13	6	9	
Igualada	"	SW						
Sta. Margarida	"	SW	7		10		12	
Cadaqués	1/2	W						
Cap Begur	1/2	S	14	"			1	
Girona	1/4	WSW	10		14	4	10	
Figueres	Cobert	W						
Blanes	Serè	SW						
Ripoll								
Fraser	Cobert	SW	1		8	0	32	
Ribes de Fr.	"	N	2		4	0	32	●
Alp								
Escaldes (Andorra)	"	S	0		5	0	21	neu 3 cm.
Engolasters	"	S	-2		9	-3	19	neu 28 cm.
Adrall	"	Calma	2		10	0	22	●
Ll. Estangento	"	S	-5		1	-7	24	neu 35 cm.

LLOC	Estat del cel	Vent	Temperatura	Mar	En 24 hores Temp. màx.	Temp. mín.	Precipitació	Observacions especials
Capdella	Cobert	S	-1		3	-2	35	neu 18 cm.
Pobla de Segur	"	Calma	5		10	3	16	
Tremp	"	"	7		12	7	11	●
P. Bonaigua								
Cardós (Lleida)								
Seira	"	S	0		5	-1	48	*
Peramola	"	E	3		9	1	17	●
Lleida	"	S	10		12	6	2	
Camarasa	"	Calma						
Tàrrega	"	SE	7		10	7	2	
Serós	"	Calma	9		14	6		
Tarragona	"	SW	12	Grossa	14	5	2	
Falset	"	NW						
Montblanc	"	N						
Reus	"	S	10			—	6	
Tortosa	"	E	8		16	8	0.0	
Castelló de la P.								
Cim del Montsant								
Solsona	3/4	W						
Vic	Cobert	S						
Granollers	"	S						

Observacions de Barcelona

Pressió 980.8 mb.	Núvols Stu. 2st 10/10
Temperatura 1.8	" quantitat 10/10
Humitat 61 %	Temp. max 14.1
Vent del W SW	Temp. min 8.9
" velocitat 47 Km/h	Pluja 4.5 mm.
Mar Marat	Fenòm. espec.

HORA	VENTS SUPERIORS	
7	A Tortosa	
	a 200 m	SSW 27 Km/h
	a 500 m	SW 54 Km/h
	a 1000 m.	Km/h
	a 2000 m	Km/h
	a 3000 m.	Km/h
	A	
	a 200 m	Km/h
	a 500 m.	Km/h
	a 1000 m	Km/h
	a 2000 m.	Km/h
	a 3000 m.	Km/h

Temps probable fins a demà a migdia: Règim de temps molt variable amb borrasques de pluja, que seran de neu a muntanya, vents forts i descens de la temperatura.-
En mar, vents forts de ponent o mistral, marat prop de la costa i grossa mar endins.-

Tota la correspondència al Director del Servei Meteorològic de Catalunya, C. Urgell, 187. — Barcelona

EL DIRECTOR, E. FONTSERÈ

GENERALITAT DE CATALUNYA
SERVEI METEOROLÒGIC DE CATALUNYA

Carta del temps del Dimendres, 29 de Gener de 1937, a 7 h.

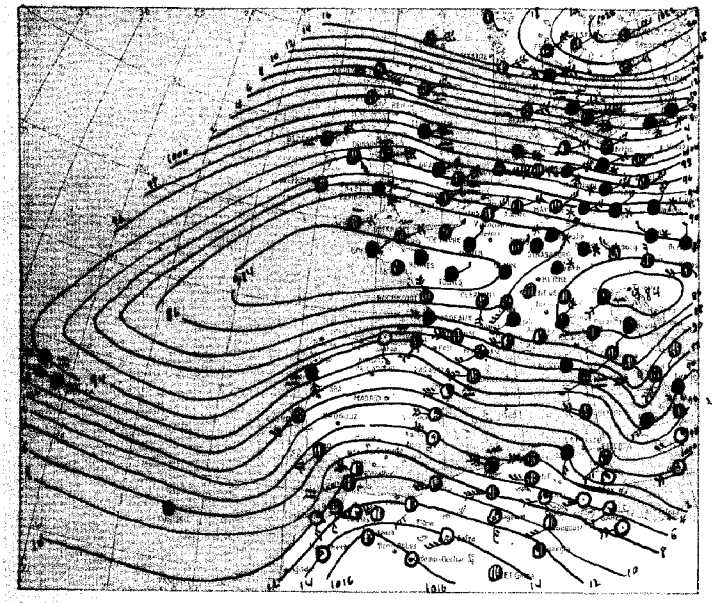

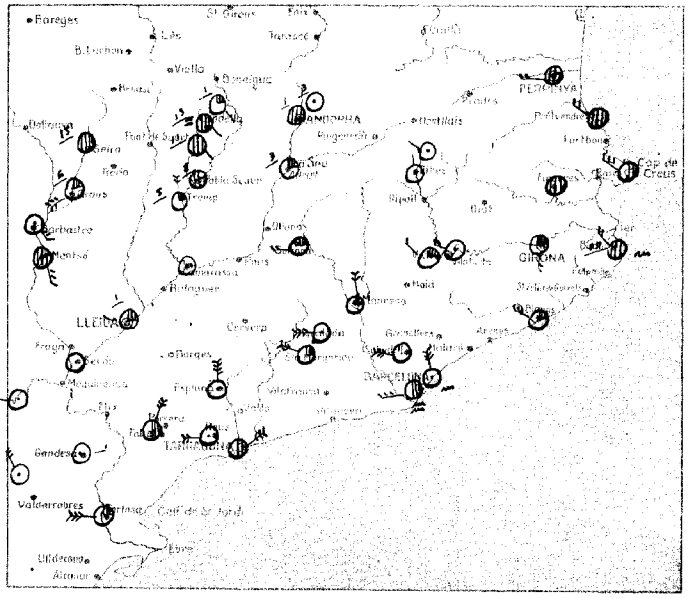

Signes usats a la carta del temps: vent inferior; mar; serè; 1/2 cobert; cobert; calitja; boira; boira plomonera; boira gebradora; plovent; aiguaneu; bolves de neu; rufagada de neu; nevant; pedregada; calamarsa; tempesta (amb tronada); trons llunyans; llampecs sense trona; rosada; gebrada; terrer cobert de neu; 1b 16 pressió en mil·libars; 12 precipitació en 24 hores en mil·limetres.

Situació general: El centre de baixes pressions dominants a gairebé tot el Continent es troba actualment a Catalunya i degut a la seva influència persisteix el règim de mal temps amb vents forts i pluges a França, nord d'Italia i Tunisia i abundoses nevades a les illes Britàniques, Suissa, Europa Central, Alemanya, Dinamarca i Països Bàltics.- També es registren precipitacions a les illes Azores.-
Les altes pressions formen un centre anticiclònic situat a Finlandia.-

Estat del temps a Catalunya: Bel nuvolós al Pallars, Ribagorça i costa de Girona, Barcelona i Tarragona i serè o amb pocs núvols per la resta de Catalunya.-
Els vents son forts del oest i nord-oest al camp de Tarragona, Vallès Penedès, Barcelona i Bages i fluixos o moderats del nord per la resta.-
Temperatura màxima a Roquetes, 16 graus, mínima al Betany Lento, 8 graus sota zero.-

DADES DE LES ESTACIONS PROPERES

LLOC	Estat del cel	Vent	Temperatura	Mar	En 24 hores Temp. màx.	Temp. mín.	Precipitació	Observacions especials
Perpinyà	3/4	W	9		15	9		
Cap Bianra	Cobert	NW	12	Gruixada	13			
Sant Adrià	Serè	N	10	7/Marsa	15	9		
S. J. Vilatorta	"	W	11		9	2		
Manresa	1/4	NW	8		13	7		
Sabadell	Serè	NW	7		13	7		
Igualada	1/4	NW						
Sta Margarida	Serè	W	5		8			
Cadaqués	1/2	NW						
Cap Begur	Cobert	NW	11		13	8	0.0	
Olrona	1/4	S	8		14	7		
Bagnolas	Cobert	Calma						
Blanes	1/4	NW						
Ripoll								
Prats-de-Mollo	Serè	NW	0		5	0		
Ribes de Fr.	"	N	-2		5	-3		
Alp								
Escaldes (Andorra)	Cobert	Calma	0		2	-1	1	neu 5 cm.
Engolasters "	Serè	"	-3		0	-5	3	neu 30 cm.
Adrall	1/4	"	0		6	0	3	
Ll. Estangento	1/4	SE	-6		1	-8		

LLOC	Estat del cel	Vent	Temperatura	Mar	En 24 hores Temp. màx.	Temp. mín.	Precipitació	Observacions especials
Capdella	Cobert	SE	-2		3	-2		≡
Pobla de Segur	3/4	Calma	2		8	1		
Tremp	1/4	N	5		8	5		
P. Bonaigua								
Ordes d'Lles								
Seros	Cobert	Calma	-2		5	-2	15	
Perpetrús	1/4	SW	3		5	2	6	
Lleida	1/4	W	5		11	4	1	
Cervera	Serè	Calma	6		9	6	2	
Tàrrega								
Sorts	"	"	6		12	5		
Tarragona	1/2	NE	9	Marsa	13	7		
Falset	1/2	NE						
Montblanc	Serè	N						
Reus	"	W	11			7		
Tortosa	1/4	W	11		16	8		
Castelló de la P.								
Riu d'Montsant								
Gandesa	Serè	E						
Solsona	1/4	W						
Vic	1/4	NW						

Observacions de Barcelona

Pressió	994.1 mb	Núvols	Stratus Cirrus
Temperatura	9.2	- quantitat	7/10
Humitat	46 %	Temp. màx.	15.5
Vent del	W	Temp. mín.	8.4
- velocitat	30 Km/h	Pluja	— mm.
Mar	Grossa	Fenòm. especials	

HORA	VENTS SUPERIORS		
7	A Tortosa		
	a 200 m	WNW 69	Km/h
	a 500 m	NW 47	Km/h
	a 1000 m	WNW 50	Km/h
	a 1500 m	WNW 77	Km/h
	a 3000 m		Km/h
	A		
	a 200 m		Km/h
	a 500 m		Km/h
	a 1000 m		Km/h
	a 2000 m		Km/h
	a 3000 m		Km/h

Temps probable fins a demà a migdia: Vents moderats i forts de ponent i nord-oest.-
Mar mar: vents moderats i forts de ponent i nord-oest gruixa.-

Tota la correspondència al Director del Servei Meteorològic de Catalunya, C. Urgell, 187.—Barcelona

El Director, E. FONTSERÈ

GENERALITAT DE CATALUNYA
SERVEI METEOROLÒGIC DE CATALUNYA

Carta del temps del Dissabte, 30 de Gener de 1937, a 7 h.



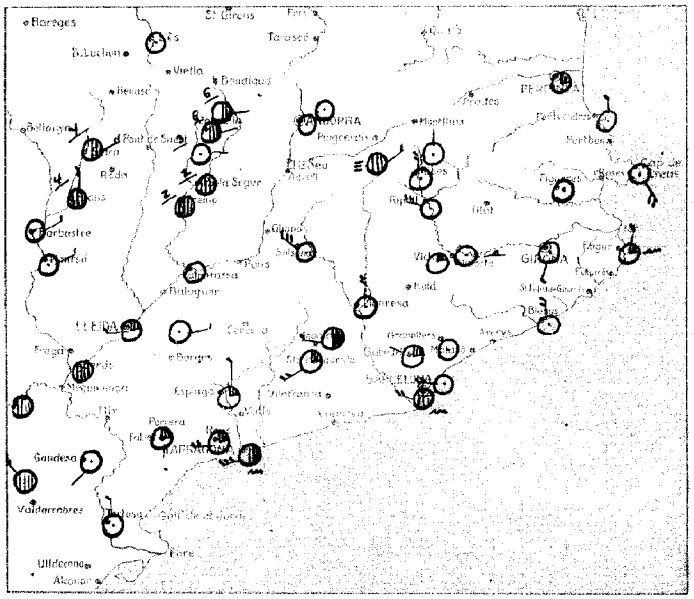

Signes usats a la carta del temps: vent inferior; mar; serè; 1/4 cobert; cobert; calitja; boira; boira plomanera; boira gelradora; plovent; nigunaeu; bolves de neu; rufagada de neu; nevant; pedregada; calamarça; tempesta (amb tronada); trons llunyans; llampecs sense trons; rosada; gelrada; terrer cobert de neu; 15 —— 16 pressió en mil·libars; 12 precipitació en 24 hores, en mil·limetres.

Situació general: La perturbació atmosfèrica que els darrers dies va passar per la Península Ibèrica i Mediterrània, de ponent a llevant, s'allunya ràpidament cap a Orient; per l'Atlàntic avança cap a Europa una nova borrasca, els vents del sudoest de la qual son atemperats i han fet recular cap al nordest l'ona de fred que, procedent de la mar Bàltica s'apropava als països més occidentals. La zona de neuades i baixa temperatura comprèn la mar Bàltica, Països Baixos Alemanya i gran part del centre d'Europa.-

Estat del temps a Catalunya: Domina bon temps de cel serè excepció feta de la conca de Tremp i Baix Aragó on hi ha alguna nuvolositat.- Els vents son moderats de ponent ò mestral i les temperatures mínimes han estat baixes, però degut a establir-se per la Península Ibèrica vents de ponent, la temperatura en general experimentarà un notable augment.- La màxima d'ahir fou de 17 graus a Tortosa i les mínimes d'avui, de 5 graus sota zero a Engolasters i Rousol i 3 graus també sota zero a Ribes.-

DADES DE LES ESTACIONS PROPERES

LLOC	Estat del cel	Vent	Temperatura	Mar	En 24 hores Temp. màx.	Temp. mín.	Precipitació	Observacions especials
Perpinyà	1/4	llebeig	11		17	3		
Cap Bianca	Serè	N	8	Llana	16	8		
Sant Adrià	"	W	9	"	12	8		
S. J. Vilatorta	"	llebeig	2		10	0		—
Manresa	"	N	5		14	11		
Sabadell	1/4	NW	9		12	6		
Igualada	1/2	W						
Sta Margarida	1/4	SW	3		9			
Cadaqués	Serè	SE						
Cap Begur	1/4	N	9	G. Marcat	15	8		
Girona	Serè	SSW	8		14	8		
Figueres	"	llebeig						
Blanes	"	N						
Ripoll	"	NW	-1		6	-1		
Prades	"	N	1		7	0		
Ribes de Fr.	"	N	-2		5	-3		
Alp	Llebert	NE	0		11	-1		
Escaldes (Andorra)	Serè	llebeig	-1		3	-1		
Engolasters "	"	"	-5		9	-5		neu 18 cm.
Adrall								
Ll. Estangento	1/2	E	-5		0	-8	6	

LLOC	Estat del cel	Vent	Temperatura	Mar	En 24 hores Temp. màx.	Temp. mín.	Precipitació	Observacions especials
Capdella	1/2	E	-2		3	-3	6	neu 5 cm
Pobla de Segur	Llebert	llebeig	3		10	1	2	
Tremp	"	"	5		11	5	2	
Les Franqueses	Serè	"	11		13	0		
Cledes (Pces)	Serè		1		12	1		
Seira	Llebert	N	-1		7	-2	11	
Peramea	1/2	E	1		11	-1	4	
Lleida	1/4	W	11		12	3		
Camarasa	Serè	llebeig	5		12	5		
Tàrrega		E	3		10	3		
Serós	Llebert	llebeig	3		14	3		
Tarragona	1/2	W	11	G. Marcat	15	9		
Falset	1/4	S						
Montblanc	1/4	N						
Reus	1/4	W	10			7		
Tortosa	Serè	N	7		17	7		
Castelló de la P.								
Cim del Montsany								
Solsona	"	NW						
Vic	1/4	llebeig						
Gandesa	Serè	SW						

Observacions de Barcelona

Pressió	1004.0 mb.	Núvols	Cu. Acu
Temperatura	11.8	" quantitat	7/10
Humitat	56 %	Temp. màx.	14.0
Vent del	WNW	Temp. mín.	6.5
" velocitat	10 Km/h	Pluja	— mm.
Mar	Marcat	Fenòm. especials	—

HORA	VENTS SUPERIORS		
7	A Tortosa		
	a 200 m.	N 33	Km/h
	a 500 m.	NNW 12	Km/h
	a 1000 m.	W 14	Km/h
	a 2000 m.	WSW 32	Km/h
	a 3000 m.		Km/h
	A		
	a 200 m.		Km/h
	a 500 m.		Km/h
	a 1000 m.		Km/h
	a 2000 m.		Km/h
	a 3000 m.		Km/h

Temps probable fins a demà a migdia: Bon temps i vents de ponent que determinaran un notable augment de la temperatura.- Fum mar, vents moderats de ponent i petit traingol.-

Tota la correspondència al Director del Servei Meteorològic de Catalunya. C. Urgell, 187. — Barcelona

EL DIRECTOR, E. FONTSERÈ

GENERALITAT DE CATALUNYA
SERVEI METEOROLÒGIC DE CATALUNYA

Carta del temps del Diumenge, 31 de Gener de 1937, a 7 h.

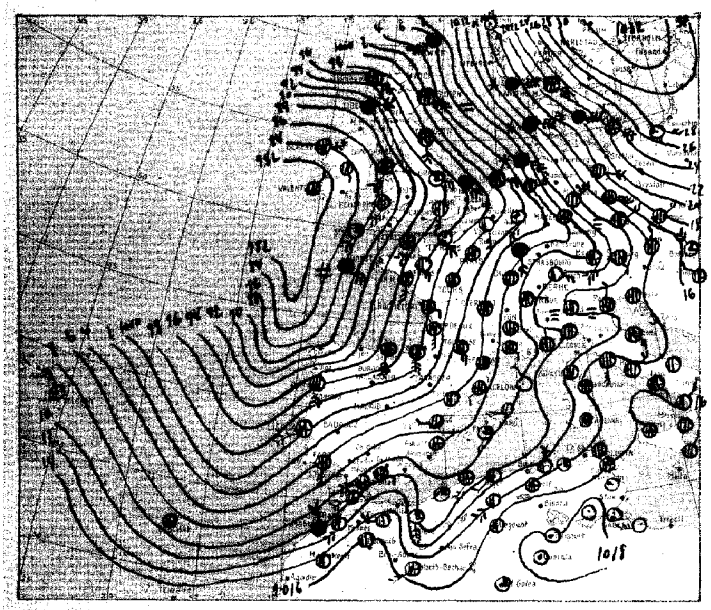

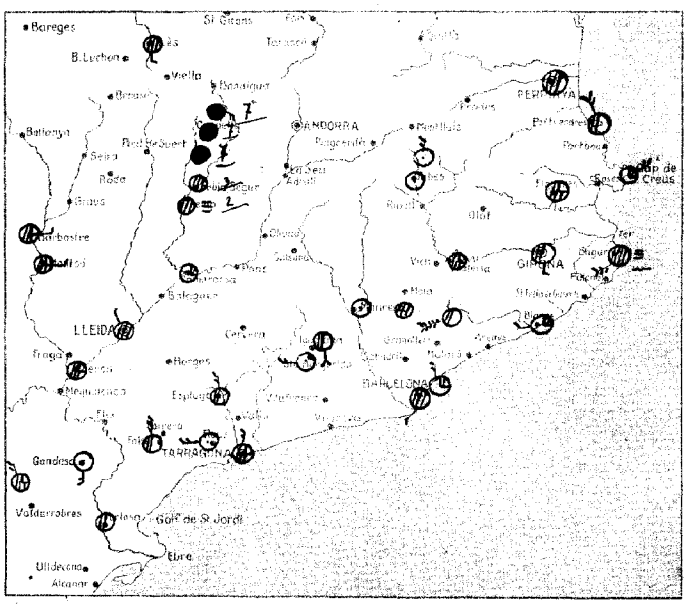

Signes usats a la carta del temps: vent inferior; mar; serè; 1/4 cobert; cobert; calitja; boira; boira ploranera; boira gebradora; plovent; aiguaneu; bolves de neu; rufagada de neu; nevant; pedregada; calamarça; tempesta (amb tronada); trons llunyans; llampecs sense trons; rosada; gebrada; terrer cobert de neu; pressió en mil·libars; precipitació en 24 hores en mil·limetres.

Situació general: La depressió barométrica de l'Atlàntic avança cap a Europa, i l'interna al mateix continent, envaint França i la Península Ibèrica en augmentant la nuvolositat i boires i empitjora el temps, amb tendència a la producció de plugues.

Les altes pressions estan centrades a la mar Bàltica, i sota llur influència persisteix el fred intens i vents forts del SE procedents de Rússia.

Estat del temps a Catalunya: Per les riberes de l'Ebre i des de Maçanet fins a la Vall de Ribes, cel serè, plou i cneva a l'alt Pirineu, i el cel està molt cobert i augmentant la nuvolositat amb boires per la costa.

El vent en general son llunyos o moderats del SW o fred a excepció del baix Pirineu i Priorat on bufen del Nord amb poca força.

Temperatura màxima d'ahir, 20° a Tortosa, mínima d'avui, 6° al Estangento.

DADES DE LES ESTACIONS PROPERES

LLOC	Estat del cel	Vent	Temperatura	Mar	En 24 hores Temp. màx.	Temp. mín.	Precipitació	Observacions especials
Perpinyà	Cobert	calma	9		16	7		
Cap Blanca	1/4	NW	9	amitjada		9		
Sant Adrià	1/4	N	9	calma	16	8		a
S. J. Vilatorta	3/4	calma	3		14	-1		a
Manresa	Serè	"	4		17	4		a
Sabadell								
Igualada	1/2	S						
Sta. Margarida	Serè	W	4		14			
Cadaqués	1/4	NE						
Cap Begur	cobert	SW	12	petita marol	18	9		≡
Girona	1/2	S	6		14	6		
Figueres	3/4	calma						
Blanes	1/4	W						
Ripoll								
Núria								
Ribes de Fr.	Serè	N	2		5	-2		
Alp								
Escaldes (Andorra)								
Engalestors "								
Adrall								
Ll. Estangento	cobert	SE	-1		1	-6	7	o

LLOC	Estat del cel	Vent	Temperatura	Mar	En 24 hores Temp. màx.	Temp. mín.	Precipitació	Observacions especials
Capdella	Cobert	SE	0		5	-3	7	•
Pobla de Segur	"	calma	10		12	4	3	
Tremp	"	"	5		10	5	2	≡ •
P. Bonaigua								
Cledes (Lés)	Cobert	S	11		18	3		
Cadete Montlui	"	calma	4			3		
Perarrua								
Lleida	Cobert	NW	8		16	8		
Camarasa	1/4	calma						
Tàrrega								
Seros	3/4	calma	7		19	6		
Tarragona	3/4	N	11	amitjada	18	9		
Falset	1/2	N						
Montblanc	Cobert	NW						
Reus	Serè	W	11			5		
Tortosa	1/2	calma	7		20	7		
Castelló de la P.								
Cim del Montsany	1/2	WSW	4		4	-1		
Montsió	3/4	E						
Ulldecona	3/4	W						

Observacions de Barcelona

Pressió 1005,0 mb.	Núvols 4
Temperatura 9,7°	" quantitat 10/10
Humitat 88 %	Temp. màx 17,8°
Vent del SW	Temp. mín 8,4°
" veloc 4 Km/h	Pluja 0,0 mm.
Mar petita marol.	Fenòm. espec ≡

HORA	VENTS SUPERIORS	
	A	
	a 200 m.	Km/h
	a 500 m.	Km/h
	a 1000 m.	Km/h
	a 2000 m.	Km/h
	a 3000 m.	Km/h
	A	
	a 200 m.	Km/h
	a 500 m.	Km/h
	a 1000 m.	Km/h
	a 2000 m.	Km/h
	a 3000 m.	Km/h

Temps probable fins a demà a migdia:

Tota la correspondència al Director del Servei Meteorològic de Catalunya, C. Urgell, 187 -- Barcelona

El Director, E. FONTSERÈ

GENERALITAT DE CATALUNYA
SERVEI METEOROLÒGIC DE CATALUNYA

Carta del temps del Dilluns, 1 de Febrer de 1937, a 7 h.



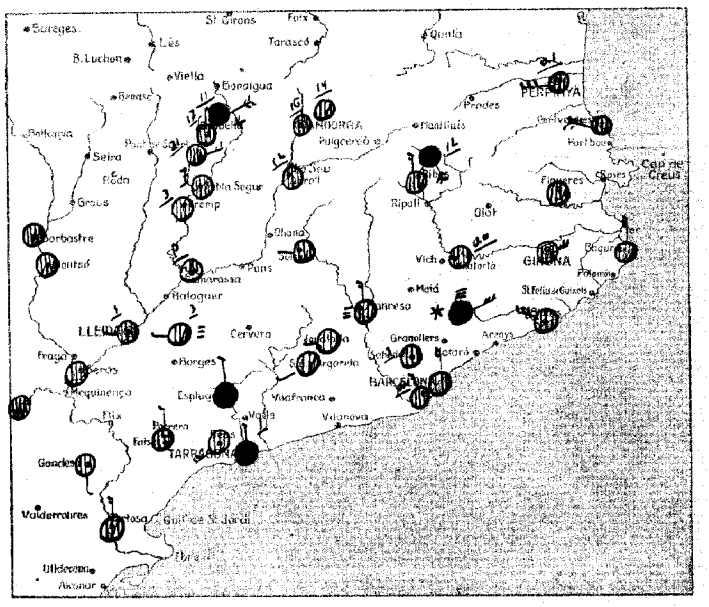

Signes usats a la carta del temps: vent inferior; mar; serè; 1/2 cobert; cobert; calitja; boira; boira planera; boira gebradora; plovent; aiguaneu; bolves de neu; ruflegada de neu; nevant; pedregada; calamarça; tempesta (amb tronada); trons llunyans; llampecs sense trons; rosada; gebrada; terrer cobert de neu; 16 —— 16 pressió en mil·libars; 12 precipitació en 24 hores, en mil·limetres.

Situació general: Les baixes pressions formen un centre de mínima situat a Islandia; un secundari a la Mediterrània, entre la costa catalana i el golf del Lió determinant règim de mal temps amb pluges i algunes nevades a les Illes Britàniques, Alemanya, França, Cantàbric, Pirineus i regions del Marroc i Algèria.-
Les altes pressions estan situades a Lituania i a les Illes Canàries.-
El fred es intens a tota la Europa Central i Escandinàvia, observant-se temperatures que oscil·len entre els 15 i 20 graus sota zero.-

Estat del temps a Catalunya: Cel cobert per tot Catalunya, observant-se nevades a l'Alt Pirineu i la vall de Ribes i al cim del Montseny i algunes plugis al camp de Tarragona i boires baixes als plans de Lleida i Bages.- En les darreres 24 hores es registraren precipitacions a gran part del país, amb la màxima intensitat al Pallars.-
Temperatures extremes: màxima a Begur, 20 graus, mínima a l'Estany Gento, 3 graus sota zero.-

DADES DE LES ESTACIONS PROPERES

LLOC	Estat del cel	Vent	Temperatura	Mar	En 24 hores Temp. màx.	Temp. mín.	Precipitació	Observacions especials
Perpinyà	cobert	W	11			10	0.1	
Cap Bàrra	"	NW	12	Gruixada				
Sant Adrià	"	N	10	Llana	16	9		
S. J. Vilatorta	"	llatna	7		16	5	0.0	
Manresa	"	N	8		17	7		≡
Sabadell	"	llatna	6		17	1	3	
Igualada	"	W						
Sta. Margarida	"	SW	7		14		1	
Cadaqués								
Cap Begur	"	NE	11	Marea	20			
Girona	"	NE	11		16	10	0.2	
Figueres	"	llatna						
Blanes	"	NW						
Ripoll								
Olot	"	SE	14		14	0	12	●
Ribes de Fr.	"	N	14		10	1		
Alp								
Escaldes (Andorra)	"	llatna	3		6	2	10	
Engolasters "	"	"	0		5	-1	14 neu 15 cm.	
Adrall "	"	"	5		10	5	12	
Ll. Estangento	"	NE	0		5	-3	11 neu 8 cm.	

LLOC	Estat del cel	Vent	Temperatura	Mar	En 24 hores Temp. màx.	Temp. mín.	Precipitació	Observacions especials
Capdella	cobert	N	4		11	4	17	
Pobla de Segur	"	llatna	4		7	1	7	
Tremp	"	"	8		10	6	3	
P. Boneigua								
Cledes (Les)								
Seira								
Perarrua								
Lleida	"	W	7		16	6	1	
Camarasa	1/2	llatna					P	
Tàrrega	cobert	W	7		16	0	3	
Serós	"	llatna	7		17	6		≡
Tarragona	"	N	11	Gruixada	15	10	1	●
Falset	3/4	N						
Montblanc	cobert	N						●
Reus	"	SW	11			5		
Tortosa	"	N	10			7		
Castellón de la P.								
Cim del Montseny	"	ENE	1		7	0		≡ ● *
Granollers	"	S						
Solsona	"	W						

Observacions de Barcelona

Pressió	1030.6 mb.	Núvols	Acc. Cist
Temperatura	12.0	» quantitat	1/10
Humitat	80 %	Temp. màx.	17.3
Vent del	NNW	Temp. mín.	9.2
» velocitat	12 Km/h	Pluja	0.4 mm.
Mar	Gruixada	Fenòm. especials	—

HORA	VENTS SUPERIORS		
7	a Tortosa		
	a 200 m.	NNE 23	Km/h
	a 500 m.	NE 9	Km/h
	a 1000 m.	NNW 19	Km/h
	a 2000 m.	W 22	Km/h
	a 3000 m.	W 19	Km/h
	A		
	a 200 m.		Km/h
	a 500 m.		Km/h
	a 1000 m.		Km/h
	a 2000 m.		Km/h
	a 3000 m.		Km/h

Temps probable fins a demà a migdia: Variable amb algunes ruixats que seran neu al Pirineu.-
Fen mar, amb plugisses del nord i petita marea a marea.-

Tota la correspondència al Director del Servei Meteorològic de Catalunya, C. Urgell, 187. — Barcelona

EL DIRECTOR, E. FONTSERÈ

GENERALITAT DE CATALUNYA
SERVEI METEOROLÒGIC DE CATALUNYA

Carta del temps del Dimarts, 2 de Febrer de 1937, a 7 h.

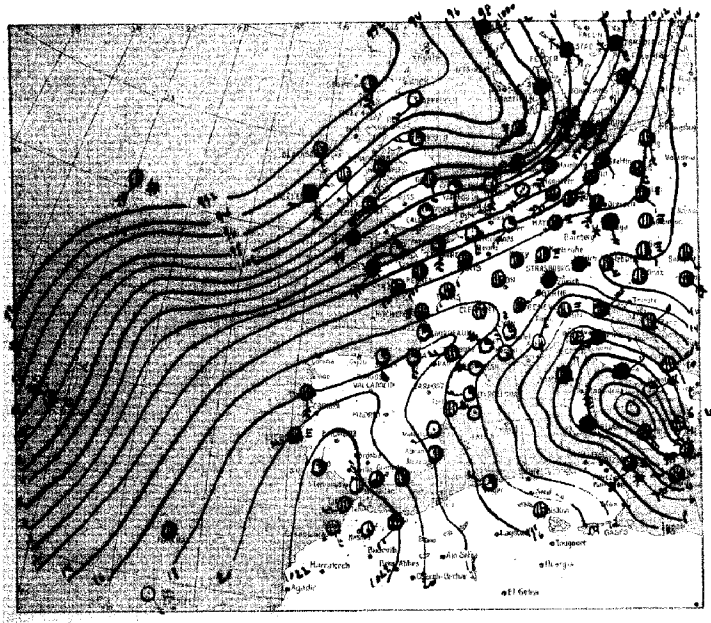

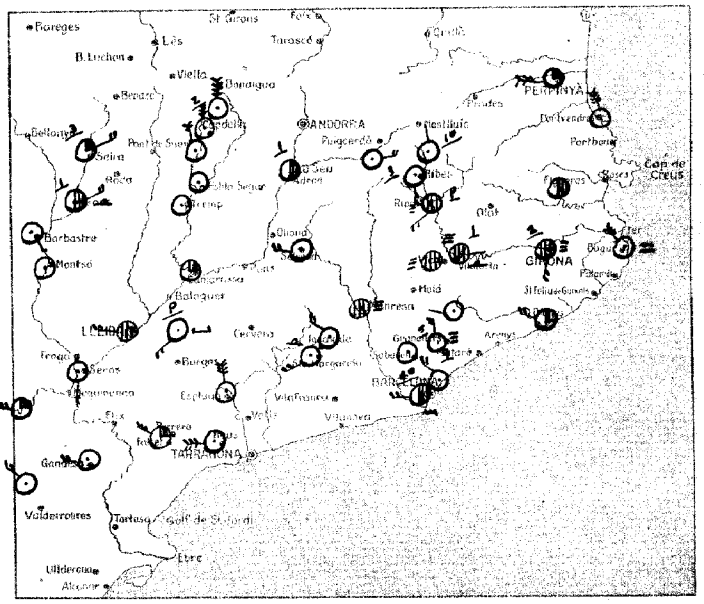

Signes usats a la carta del temps: vent inferior; mar; serè; 1/2 cobert; cobert; cellisa; boira; boira ploranera; V boira gebradora; plovent; aiguaneu; bolves de neu; rufegada de neu; nevant; pedregada; calamarça; tempesta (amb tronada); T trons llunyans; llampecs sense trons; rosada; gebrada; terrer cobert de neu; 16 —— 16 pressió en mil libres; 12 precipitació en 24 hores, en mil·límetres.

Situació general: La depressió barométrica de la mar Tirrena s'allunya cap a Orient i en conseqüència el temps millora a la Mediterrània occidental.- La zona de pluges i vents forts corresponent a la mateixa, comprèn Itàlia i costes de Tunis.-
Una nova i extensa depressió està situada a l'Atlàntic Nord i tendeix a desplaçar-se cap a les costes de Noruega, determinant vents forts del sudwest a les Illes Britàniques, Països Baixos i Alemanya.-

Estat del temps a Catalunya: Dominant bon temps amb algunes boires i núvols baixos pels plans de Bages, Vic, Ripollès i Girona.- Per la resta de Catalunya el cel està serè.-
Els vents son fluixos i moderats a excepció de la regió pirenenca, Tarragona i Priorat, on bufen del nord amb alguna força.-
En les darreres 24 hores s'han registrat algunes tormentes de pluja o neu als llocs alts de la Maresma, Alt Vallès i Pirineu.-

DADES DE LES ESTACIONS PROPERES

LLOC	Estat del cel	Vent	Temperatura	Mar	En 24 hores Temp. màx.	Temp. mín.	Precipitació	Observacions especials
Perpinyà	1/4	WNW	10		12	10		
Cap Bizarra	Serè	N	10	Marsa		10		
Sant Adrià	Serè	NW	6	Plana	15	6	9	
S. J. Vilatorta	Cobert	E	0		8	-1	1	
Manresa	"	Calma	3		13	2		
Sabadell	Serè	"	2		12	-1		
Igualada	"	NW						
Sta Margarida	"	SW	5		13			
Cadaqués	"							
Cap Begur	"	NW	10	Grossa				
Oironn	Cobert	SSW	H		12	H	2	
Figueres	1/2	Calma						
Blanes	1/4	NW						
Ripoll	Cobert	SW	-1		8	-2	8	
Fabrera	Serè	N	2		5	0	10	
Ribes de Fr.	"	S	1		7	0	3	
Alp	"	E	H		6	2		
Escaldes (Andorra)								
Enguiastera "								
Adrall	1/2	Calma	0		8	0	1	
Ll. Estangento	Serè	N	-H		H	-9	2	neu 1 cm.

LLOC	Estat del cel	Vent	Temperatura	Mar	En 24 hores Temp. màx.	Temp. mín.	Precipitació	Observacions especials
Capdella	Serè	N	2		5	0		
Pobla de Segur	"	Calma	-3		8	-3		
Tremp	"	"	1		12	1		
Les Borges	"	N	H		11	-1	5	
Cledes (Les)								
Seira	1/4	NE	5		9	2	3	
Perarrúa	1/2	NE	-2		11	-3	1	
Lleida	3/4	W	5		16	5		
Camarasa	1/4	Calma						
Tàrrega	Serè	SW	3		10	3	P	
Sarral	"	S	6		8	H		
Tarragona								
Falset	1/4	NW						
Montblanc	Serè	N						
Reus	"	W	10			8		
Tortosa								
Castellò de la P.	1/2	W						
Cim del Montsacre	Serè	NW	1		2	-2		
Solsona	"	W						
Gandesa	"	W						
Vic	Cobert	Calma						

Observacions de Barcelona

Pressió	1013.3 mb.	Núvols	Stratus Acu.
Temperatura	8.8	» quantitat	4/10
Humitat	55 %	Temp. màx.	13.6
Vent del	W	Temp. mín.	7.8
» veloc.	12 Km/h	Pluja	0.0 mm.
Mar	Marsa	Fenòm. espec.	-

HORA	VENTS SUPERIORS		
7	A Tortosa		
	a 200 m.	NNW 72	Km/h
	a 500 m.	NNW 27	Km/h
	a 1000 m.	NNW 99	Km/h
	a 1500 m.	NNW 90	Km/h
	a 3000 m.		Km/h
	A		
	a 200 m		Km/h
	a 500 m		Km/h
	a 1000 m		Km/h
	a 2000 m		Km/h
	a 3000 m.		Km/h

Temps probable fins a demà a migdia: Bon temps.-
Per mar vents fluixos de ponent i petit trangol.-

Tota la correspondència al Director del Servei Meteorològic de Catalunya, C. Urgell, 187. — Barcelona

EL DIRECTOR, E. FONTSERÈ

GENERALITAT DE CATALUNYA
SERVEI METEOROLÒGIC DE CATALUNYA

Carta del temps del Dimecres, 3 de Febrer de 1937, a 7 h.

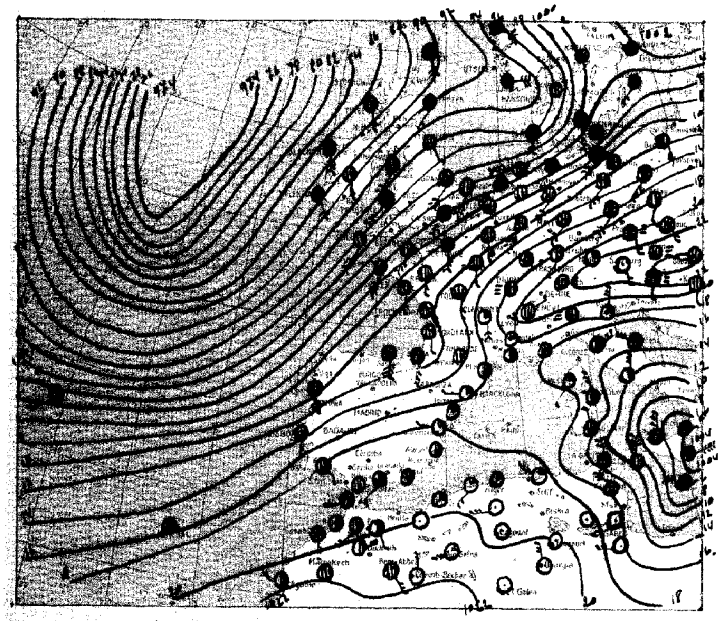

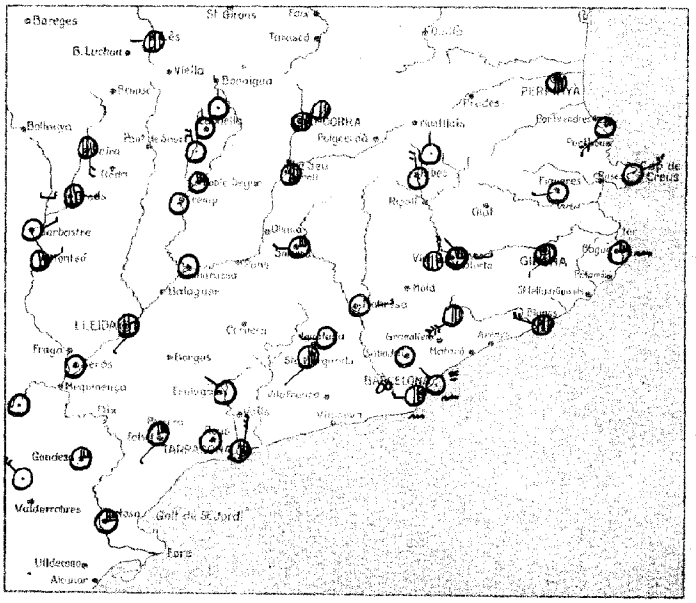

Signes usats a la carta del temps: vent inferior; mar; ○ sereí; ◐ ½ cobert; ● cobert; calitja; boira; boira glaonera; V boira gebradora; ● plovent; ∞ aiguaneu; ← bolves de neu; + ruïnegada de neu; * nevant; pedregada; calamarça; ⚡ tempesta (amb tronada); T trons llunyans; ⟨ llampecs sense trons; rosada; gebrada; ⊞ terrer cobert de neu; 16 pressió en mil·libres; 12 precipitació en 24 hores, en mil·limetres.

Situació general: La depressió barométrica de l'Atlàntic continua avançant cap a Europa a través de França. - Sota la seva influència els vents son moderats i forts del sud a tota la meitat occidental del continent. - Vers el sud de les Illes Britàniques, a Dinamarca i a Escandinàvia, on també es registren algunes nevades. - A l'illa de Sicília es troba un centre depressionari que dóna lloc a plugges al sud d'Italia. - Les altes pressions formen dos centres anticiclonics situats l'un a l'Europa Central i l'altre al nord d'Africa. -

Estat del temps a Catalunya: El temps es bó per tot Catalunya observant-se en general cel sereí o amb pocs núvols i vents fluixos de direcció variable. -
La temperatura màxima a Roquetes ha estat de 18 graus i la mínima a l'Estany Gento de 9 graus sota zero. -

DADES DE LES ESTACIONS PROPERES

LLOC	Estat del cel	Vent	Temperatura	Mar	En 24 hores: Temp. màx.	Temp. mín.	Precipitació	Observacions especials
Perpinyà	½	llebeig	2		15	1		
Cap Biarra	¼	SW	10	llebeig	14	8		
Sant Adrià	Sereí	NW	6	B. marea	16	6		≡
S. J. Vilatorta	¼	NW	0		12	-3		—
Manresa	Sereí	llebeig	1		13	1		—
Sabadell	"	"	2		16	1		
Igualada	"	W						
Sta Margarida	½	SW	3		11			
Cadaqués	Sereí	NE						
Cap Begur	¼	llebeig	12	"	13	9		
Girona	Cobert	SW	2		17	2		
Figueres	Sereí	W						
Blanes	Cobert	NW						
Ripoll								
Fraser	Sereí	N	3		12	2		
Ribes de Fr	"	N	-3		6	-4		
Alp								
Escaldes (Andorra)	½	llebeig	0		7	-1		
Engolasters "	½	"	0		3	-3		neu 11 cm.
Adrall	½	"	-3		14	-3		
Ll. Estangento	Sereí	N	3		5	-9		

LLOC	Estat del cel	Vent	Temperatura	Mar	En 24 hores: Temp. màx.	Temp. mín.	Precipitació	Observacions especials
Capdella	Sereí	N	1		7	-1		
Pobla de Segur	¼	llebeig	2		10	-1		
Tremp	Sereí	"	2		14	2		
P. Bonaigua								
Cleres (Lés)	Cobert	W	2		11	1		
Seira	Cobert	S	0		12	-2		
Perorrúa	¾	E	-1		15	-2		—
Lleida	¾	SW	3		15	2		
Camarasa	Sereí	llebeig	3		13	0		
Tàrrega	"							
Serós	"	"	3		15	1		
Tarragona	½	NNE	8	Arrissada	16	7		
Falset	¼	SW						
Montblanc	Sereí	NW						
Reus	"	llebeig	5			5		
Tortosa	¼	"	6		18	5		
Castellón de la P.								
Cim del Montsiny	½	WSW	4		7	1		—
Solsona	¼	W						
Gandesa	¼	llebeig						
Vic	Cobert	NE						

Observacions de Barcelona

Pressió	1016.7 mb.	Núvols	Ci. Cist
Temperatura	9.0	» quantitat	4/10
Humitat	65 %	Temp. màx.	17.3
Vent del	W	Temp. mín.	7.2
» veloc.	3 Km/h	Pluja	— mm.
Mar	Petita marea	Fenòm. espec.	00

HORA	VENTS SUPERIORS		
7	A Tortosa		
	a 200 m.	N 25	Km/h
	a 500 m.	WNW 7	Km/h
	a 1000 m.	S 14	Km/h
	a 2000 m.	SW 40	Km/h
	a 5000 m.	W 36	Km/h
	A		
	a 200 m.		Km/h
	a 500 m.		Km/h
	a 1000 m.		Km/h
	a 2000 m.		Km/h
	a 5000 m.		Km/h

Temps probable fins a demà a migdia: Bon temps amb temperatures suaus. -
Lleu mar, vents fluixos del sudoest i petites maroes. -

Tota la correspondència al Director del Servei Meteorològic de Catalunya. C. Urgell, 187. — Barcelona

EL DIRECTOR, E. FONTSERÈ

GENERALITAT DE CATALUNYA
SERVEI METEOROLÒGIC DE CATALUNYA

Carta del temps del Dijous, 4 de Febrer de 1937, a 7 h.

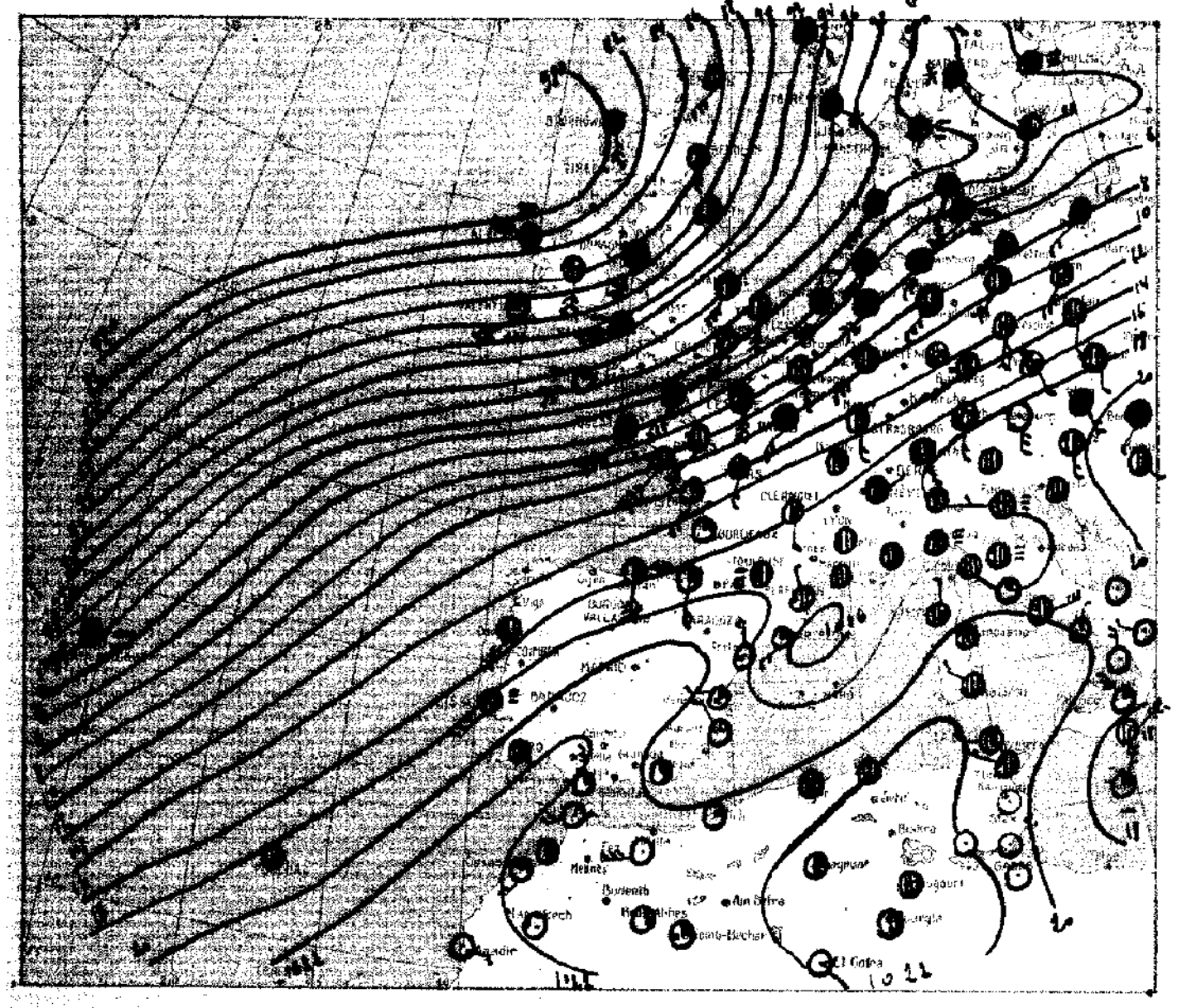

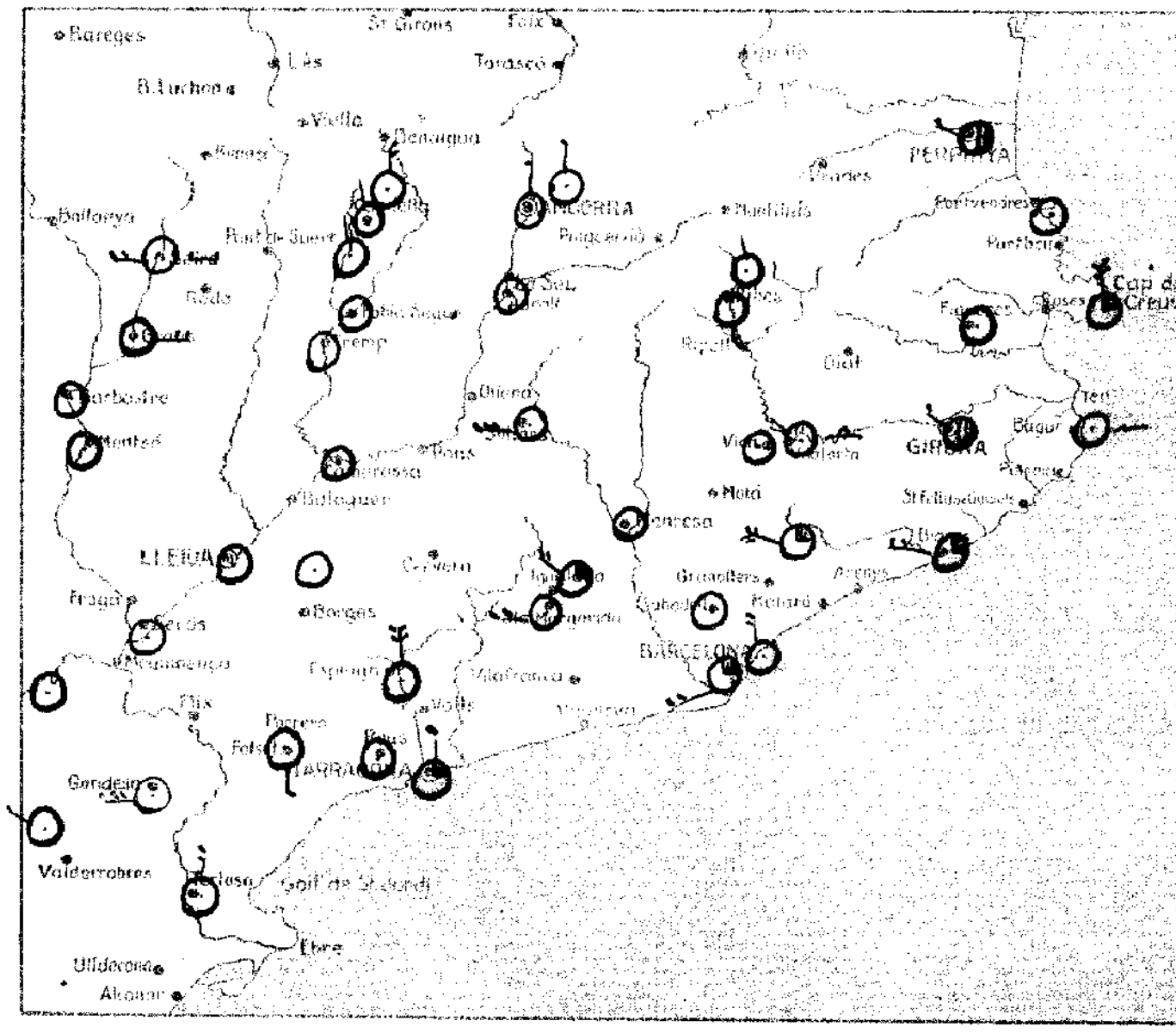

Signes usats a la carta del temps: vent inferior; mar; ○ serè; ½ cobert; cobert; calitja; boira; boira ploranera; boira gebradora; plovent; aiguaneu; bolves de neu; rufagada de neu; nevant; pedregada; calamarça; tempesta (amb tronada); T trons llunyans; llampecs sense trons; rosada; gebrada; terrer cobert de neu; 16 —— 16 pressió en mil·libars; 12 precipitació en 24 hores, en mil·límetres.

Situació general: Tot el nord d'Europa es troba sota l'influència de les baixes pressions centrades al nordest d'Irlanda, registrant-se vents forts de ponent o sudoest a les Illes Britàniques, nord de França i Alemanya, plovent a la mar del Nord. Degut al corrent del sudoest esmentat les temperatures son suaus per tot l'occident havent reculat cap al nordest l'ona de fred que els darrers dies envaïa la Europa Central. Les altes pressions s'estenen per la Península Ibèrica fins a l'Adriàtic, determinant temps assolellat a la Mediterrània i boires a les regions alpines.

Estat del temps a Catalunya: Fa bon temps per tot el país amb alguns núvols alts que s'allunyen cap a llevant a la costa de Barcelona i Girona i cel completament serè per la resta de Catalunya.
Els vents son fluixos o moderats de ponent o mestral i les temperatures suaus.
La màxima d'ahir fou de 18 graus a Tortosa i les mínimes d'avui de 5 graus sota zero al Estangento i 3 també sota zero a Ribes.

DADES DE LES ESTACIONS PROPERES

LLOC	Estat del cel	Vent	Temperatura	Mar	En 24 hores: Temp. màx.	Temp. mín.	Precipitació	Observacions especials
Perpinyà	½	NW	9		16	8		
Cap Biarra								
Sant Adrià	Serè	N	9	Arrissada	15	6		
S. J. Vilatorta	»	NW	4		12	1		△
Manresa	»	Calma	4		16	4		
Sabadell	»	»	8		16	1		
Igualada	¼	NW						
Sta. Margarida	Serè	W	6		14			
Cadaqués	¼	N						
Cap Begur	Serè	Calma	9	[illegible] maror	18	9		
Girona	½	NW	8		15	7		
[illegible]	Serè	Calma						
Blanes								
Ripoll								
[illegible]	»	N	3		14	3		
Ribes de Fr.	»	S	0		7	-3		
Alp								
Escaldes (Andorra)	»	N	1		9	0		
Engolasters »	»	N	-1		6	-2		neu 10 cm.
Adrall	»	Calma	-1		14	-2		
Ll. Estangento	»	N	0		10	-5		

LLOC	Estat del cel	Vent	Temperatura	Mar	En 24 hores: Temp. màx.	Temp. mín.	Precipitació	Observacions especials
Capdella	Serè	N	-1		9	-1		
Pobla de Segur	»	Calma	4		9	-1		
Tremp	»	»	3		16	1		
P. Bonaigua								
Cledes (Lés)								
Seira	»	W	0		13	-1		—
Perarrúa	»	E	1		13	0		
Lleida	»	Calma	4		15	2		
Camarasa	»	»						
Tàrrega	»	»	4		12	3		
Seròs	»	»	5		17	3		
Tarragona	¼	N	10	Plana				
Falset	Serè	S						
Montblanc	»	N						
Reus	»	Calma	10			5		
Tortosa	»	NNE	12		18	6		
Castellfollit de la R.	¼	N	10		18			
Cim del Montseny	¼	WNW	6		7	2		
Gandesa	Serè	W						
Solsona	»	W						
Vic	»	Calma						

Observacions de Barcelona

Pressió 1016.3 mb.	Núvols Frac. Cirt.
Temperatura 10.8	» quantitat 3/10
Humitat 68 %	Temp. màx. 16.3
Vent del WSW	Temp. mín. 7.7
» veloc. 6 Km/h	Pluja — mm.
Mar Plana	Fenòm. espec. —

HORA	VENTS SUPERIORS
7	A Tortosa
	a 200 m. NNW 22 Km/h
	a 500 m. NW 22 Km/h
	a 600 m. W 13 Km/h
	a 2000 m. Km/h
	a 3000 m. Km/h
	A
	a 200 m. Km/h
	a 500 m. Km/h
	a 1000 m. Km/h
	a 2000 m. Km/h
	a 3000 m. Km/h

Temps probable fins a demà a migdia: Bon temps.
En mar vents fluixos i mar plana o arrissada.

Tota la correspondència al Director del Servei Meteorològic de Catalunya, C. Urgell, 187. — Barcelona

EL DIRECTOR, E. FONTSERÈ

GENERALITAT DE CATALUNYA
SERVEI METEOROLÒGIC DE CATALUNYA

Carta del temps del Divendres, 5 de Febrer de 1937, a 7 h.

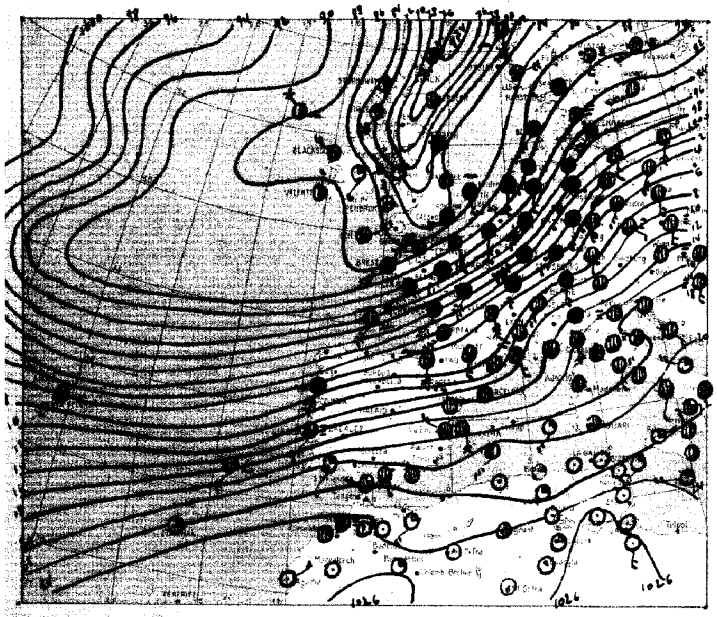

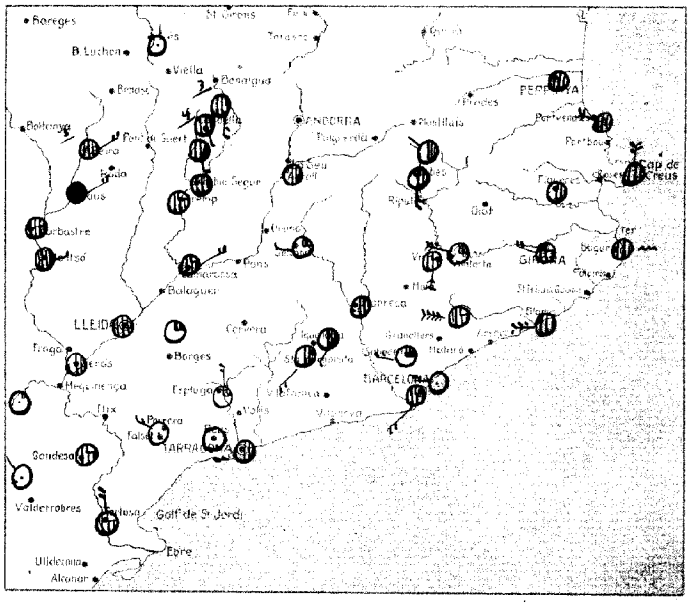

Signes usats a la carta del temps: vent inferior; mar; seré; 1/4 cobert; cobert; calitja; boira; boira plorenera; boira gebradora; plovent; aiguaneu; bolves de neu; rufagada de neu; nevant; pedregada; calamarça; tempesta (amb tronada); trons llunyans; llampecs sense trons; rosada; gebrada; terrer cobert de neu; 10 — 16 pressió en mil·libers; 12 precipitació en 24 hores en mil·limetres.

Situació general: A l'illa de Sheetland es troba el centre d'una important i extensa depressió barométrica que comprèn tota la meitat nord del Continent. Amant llac i mal temps amb vents del sud i ponent a França, Alsacia, Alemanya i Dinamarca i nevades als Pirineus Bàltics.- També s'observen algunes precipitacions a Portugal.- A la Mediterrània i al nord d'Africa el temps es bó, observant-se en general cel poc nivós, vents fluixos i temperatures suaves, degut a la influència de les altes pressions que aquí formen un centre de màxima situat al Sahara.-

Estat del temps a Catalunya: Al Pallars, costa de Girona, Lleida i Ribagorça el cel està cobert i per la resta de Catalunya el cel està lleugerament nivós.-
Els vents son fluixos de direccions variables.-
En les darreres 24 hores es registraren algunes precipitacions al Pallars.-
Temperatura màxima a Rosquets, 21°, mínima a l'Estany Ento i Adrall, 1 grau sota zero.-

DADES DE LES ESTACIONS PROPERES

LLOC	Estat del cel	Vent	Temperatura	Mar	En 24 hores: Temp. màx.	Temp. mín.	Precipitació	Observacions especials
Perpinyà	cobert	calma	10		16	9		
Cap Bàrra	"	NW	11	boirassa	15	10		
Sant Adrià	Seré	W	12	"	18	11		
S. J. Vilatorta	1/4	W	9		14	8		
Manresa	1/2	calma	8		18	6		
Sabadell	1/4	NW	11		14	8		
Igualada	1/2	SW						
Sta Margarida	1/2	SW	9		15			
Cadaqués	cobert	N						
Cap Begur	"	calma	13	S. marea	16	9		
Girona	3/4	NW	14		18	13		
Figueres	1/2	calma						
Blanes	cobert	W						
Ripoll								
Prats	1/2	NW	6		14	3		
Ribes de Fr.	1/2	S	3		7	-1		
Alp								
Escaldes (Andorra)								
Engolasters "								
Adrall	1/2	calma	2		14	-1		
El Estangento	cobert	S	4		7	-1	3	

LLOC	Estat del cel	Vent	Temperatura	Mar	En 24 hores: Temp. màx.	Temp. mín.	Precipitació	Observacions especials
Capdella	cobert	S	1		9	-1	4	
Pobla de Segur	"	calma	3		11	0		
Tremp	3/4	"	5		17	3		
P. Bonaigua								
Oden (Les)	Seré	N	10		14	4		
Seira	cobert	NE	3		13	-1	3	
Puigcerdà	"	NE	4		12	2		●
Lleida	"	calma	5		16	3		
Cervera	3/4	NE	6		13	2		
Tàrrega	1/4	calma	5		12	5		
Serós	1/2	"	6		19	4		
Tarragona	1/2	W	11	boirassa	18	7		
Falset	Seré	NW						
Montblanc	1/4	N						
Reus	Seré	calma	8			7		
Tortosa	3/4	NNW	8		21	7		
Castelló de la P.	cobert	WNW	12		20	9	0.0	
Cim del Montsany	3/4	WNW	4		6	0		
Gandesa	3/4	calma						
Vic	3/4	S						
Solsona	1/4	W						

Observacions de Barcelona

Pressió	1013.1 mb	Núvols	Acu. Ci.
Temperatura	11.8	" quantitat	7/10
Humitat	63 %	Temp. màx.	18.7
Vent del	WSW	Temp. mín.	10.3
" velocitat	8 Km/h	Pluja	— mm.
Mar	Petita marea	Fenòm. especials	oo

HORA	VENTS SUPERIORS		
7	A Tortosa		
	a 200 m.	NNW 7	Km/h
	a 500 m.	SSW 14	Km/h
	a 1000 m.	SSW 25	Km/h
	a 2000 m.	W 40	Km/h
	a 2000 m.	WNW 97	Km/h
	A		
	a 200 m.		Km/h
	a 500 m.		Km/h
	a 1000 m.		Km/h
	a 2000 m.		Km/h
	a 3000 m.		Km/h

Temps probable fins a demà a migdia: Variable amb vents de ponent i alguna plovisca isolada.-
Al mar vents fluixos o moderats de ponent i petita marea.

Tota la correspondència al Director del Servei Meteorològic de Catalunya, C. Urgell, 187. -- Barcelona

EL DIRECTOR, E. FONTSERÈ

GENERALITAT DE CATALUNYA
SERVEI METEOROLÒGIC DE CATALUNYA

Carta del temps del Dissabte, 6 de Febrer de 1937, a 7 h.

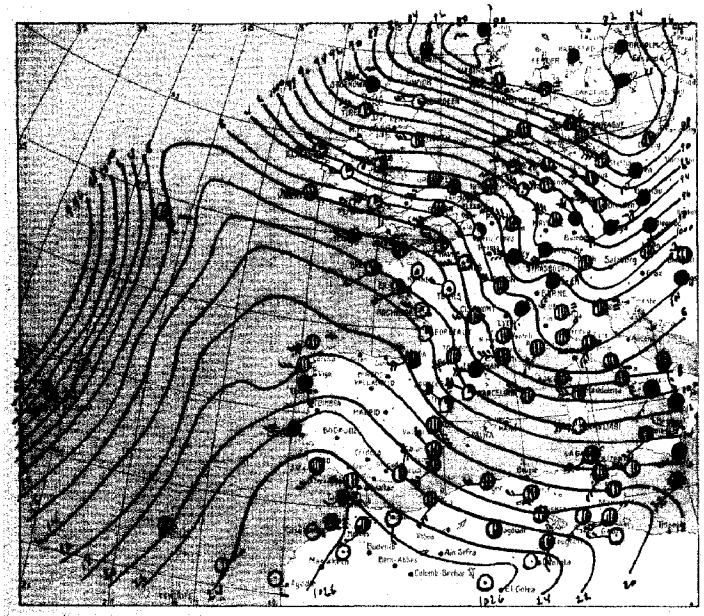

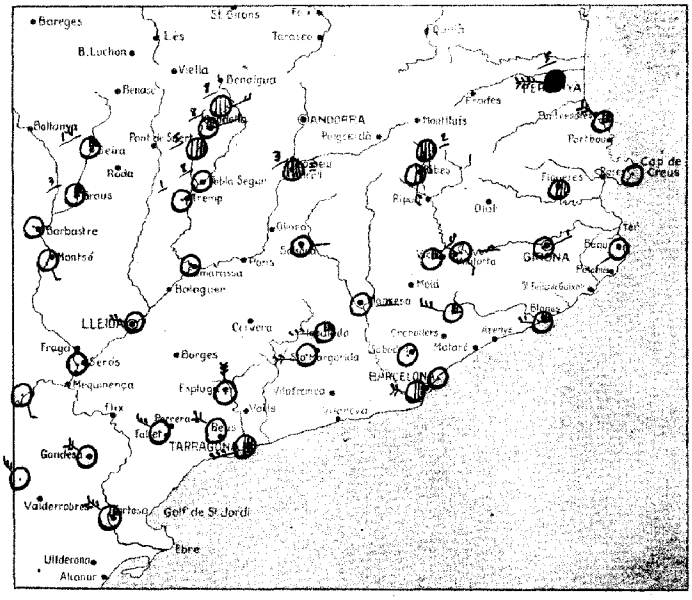

Signes usats a la carta del temps: vent inferior; mar; serè; ½ cobert; cobert; calitja; boira; boira ploranera; boira gebradora; plovent; aiguaneu; bolves de neu; rufegada de neu; nevant; pedregada; calamarça; tempesta (amb tronada); trons llunyans; llampecs sense trons; rosada; gebrada; terrer cobert de neu; 16 —— 16 pressió en mil·libars; 12 precipitació en 24 hores, en mil·límetres.

Situació general: La borrasca d'Escandinàvia es desplaça cap a llevant i sota la seva influència s'estableixen vents forts de ponent a mestral als passos occidentals. - Blau des de Noruega fins a les regions alpines i nord d'Italia. - Degut a l'influència del vent del quart quadrant s'han augmentat les temperatures han experimentat un lleuger descens pel nord i centre d'Europa; en canvi per la Península Ibèrica, Mediterrània i nord d'Africa es mantenen suaus.-

Estat del temps a Catalunya: Des de Barcelona fins al Baix Segre, camp de Tarragona i curs inferior del Ebre domina vent fort de ponent o mestral; per Lleida els vents estan encalmats i per la resta de Catalunya son febles o moderats també de ponent. - El cel està seré a excepció del Pirineu on hi ha alguna nuvolositat.-
En les darreres 24 hores s'han registrat plutges a la Ribagorça i Pirineu des del Pallars i conca de Tremp fins a la vall de Ribes, havent nevat als llacs de Espolla.- Temperatura màxima, 19 graus a Barcelona i Girona.-

DADES DE LES ESTACIONS PROPERES

LLOC	Estat del cel	Vent	Temperatura	Mar	En 24 hores Temp. màx.	Temp. mín.	Precipitació	Observacions especials
Perpinyà	Cobert	W	15		17	9	5	≡
Cap Bianca	¼	NW	15	Arrissada	15	11		
Sant Adrià	Seré	Calma	16		17	10		
S. J. Vilatoria	"	SE	5		15	3		∽
Manresa	"	Calma	11		18	11		∽
Sabadell	"	"	11		17	7		
Igualada	¼	W						
Sta Margarida	Seré	W	10		15			
Cadaqués	"	Calma						
Cap Begur	"	SW	11	Plana	18	10		
Girona	"	NE	8		19	8		
[illegible]	½	Calma						
Blanes	¼	W						
Ripoll								
[illegible]	Cobert	S	4		12	3	2	
Ribes de Fr.	½	S	4		8	1		
Alp								
Escaldes (Andorra)								
Engolasters								
Adrall	Cobert	Calma	2		16	1	3	≡
Lt. Estangenic	Cobert	NE	2		9	-2	neu 2 cm.	

LLOC	Estat del cel	Vent	Temperatura	Mar	En 24 hores Temp. màx.	Temp. mín.	Precipitació	Observacions especials
Capdella	¼	NE	2		10	1	8	
Pobla de Segur	Seré	Calma	7		13	5	8	
Tremp	"	"	9		18	5	1	
P. Bonaigua								
Cledes (Les)								
Seira	¼	"	2		14	2	14	
Perarúa	¼	E	5		12	4		
Lleida	Seré	W	12		14	5		
Camarasa	"	"	2		14	1		
Tàrrega								
Serós	"	"	9		14	6		
Tarragona	½	W	16	Arrissada	17	10		
Falset	Seré	NW						
Montblanc	"	N						≡
Reus	"	NW	15			8		
Tortosa	¼	NW	18		17	8		
Castellfollit de la P.								
Fim del Montseny	¼	WNW	5		7	0		
Solsona	Seré	E						
Vic	¼	NE						
Gandesa	Seré	NW						

Observacions de Barcelona

Pressió 1011.8 mb.	Núvols Acu. Ci.
Temperatura 14.6	" quantitat 4/10
Humitat 61 %	Temp. màx 18.5
Vent del WNW	Temp. mín 11.2
" velocitat 20 Km/h	Pluja — mm.
Mar Petita Marea	Fenòm. espec. —

HORA	VENTS SUPERIORS	
	A	
	a 200 m	Km/h
	a 500 m	Km/h
	a 1000 m	Km/h
	a 2000 m	Km/h
	a 3000 m	Km/h
	A	
	a 200 m	Km/h
	a 500 m	Km/h
	a 1000 m	Km/h
	a 2000 m	Km/h
	a 3000 m	Km/h

Temps probable fins a demà a migdia: Borrasques per la regió pirenenca i persistència de les temperatures suaus, vents de ponent i temps generalment bo per la resta de Catalunya.- Al mar, vents moderats i forts de ponent i marons.-

Tota la correspondència al Director del Servei Meteorològic de Catalunya, C. Urgell, 187. — Barcelona

EL DIRECTOR, E. FONTSERÈ

GENERALITAT DE CATALUNYA
SERVEI METEOROLÒGIC DE CATALUNYA

Carta del temps del Diumenge, 7 de Febrer de 1937, a 7 h.

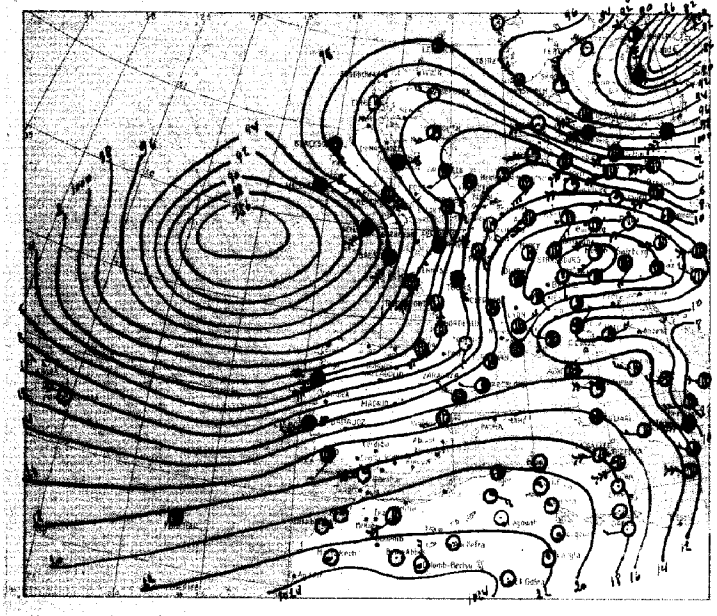

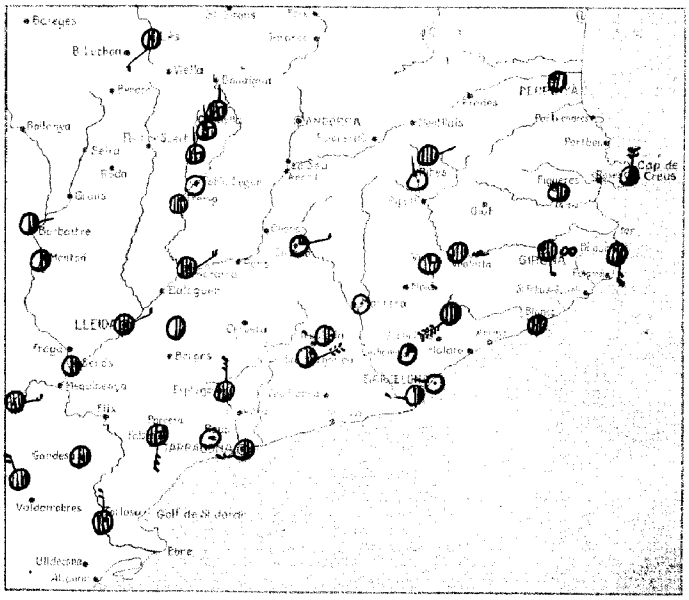

Signes usats a la carta del temps: vent inferior; mar; serè; 1/4 cobert; cobert; calitja; boira; boira ploranera; boira gebradora; plovent; aiguaneu; bolves de neu; rufagada de neu; nevant; pedregada; calamarsa; tempesta (amb tronada); trons llunyans; llampecs sense trons; rosada; gebrada; ferrer cobert de neu; pressió en mil·libars; precipitació en 24 hores en mil·limetres.

Situació general: Les baixes pressions formen dos centres ciclonics situats l'un a Finlandia, que domina a mesoades de pressions Bàltics i Prussia, i l'altre a l'Atlàntic al sudoest d'Islandia produint règim de mal temps amb plutges i vents forts del sud-west a la meitat sud de les illes Britàniques, occident de França i tot Portugal. Aquest darrer centre depressionari es desplaça en direcció al continent a través de Bretanya. - Al sud d'Italia també s'observen precipitacions degut a un centre de mínima pressió situat al golf de Tarento. - Altes pressions estan centrades al Sahara i determinen règim de bon temps a tot el sud d'Espanya i gran part de la Mediterrània.

Estat del temps a Catalunya: En general s'observa cel nuvolós amb alguns clars isolats a Ribes, Anoia i Bellars Sussà. -
Els vents son fluixos i de direcció variable. -
Les temperatures es mantenen altes, essent la màxima de 22 graus a Barcelona i Roquetes. -
La mínima a l'Estany Ento ha estat solament de 1 grau sota zero.

DADES DE LES ESTACIONS PROPERES

LLOC	Estat del cel	Vent	Temperatura	Mar	En 24 hores: Temp. màx.	Temp. mín.	Precipitació	Observacions especials
Perpinyà	Cobert	Calma	7			7		
Cap Biarra								
Sant Adrià	Serè	W	10	Arrissada	21	10		
S. J. Vilatorta	Cobert	Calma	11		18	3		—
Manresa	Serè	"	7		21	7		
Sabadell	1/4	"	10		20	7		
Igualada	1/2	W						
Sta Margarida	1/2	NE	9		15			
Cadaqués	1/2	N						
Cap Begur	Cobert	S	13	P. Mar	23	11		
Girona	"	S	10		20	8		∞
Figueres	1/2	Calma						
Blanes	Cobert	"						
Ripoll								
Puigcerdà	"	E	5		15	4		
Ribes de Fr.	Serè	N	2		11	0		
Alp								
Escaldes (Andorra)								
Engolasters "								
Adrall								
Ll. Estangento	3/4	N	−1		9	−1		

LLOC	Estat del cel	Vent	Temperatura	Mar	En 24 hores: Temp. màx.	Temp. mín.	Precipitació	Observacions especials
Capdella	3/4	N	2		9	1		
Pobla de Segur	Serè	Calma	8		13	7		
Tremp	Cobert	"	9		20	9		
P. Bonaigua								
Cardes (Lles)	"	SW	7		14	6		
Seira								
Peramola								
Lleida	"	NE	9		19	8		
Cervera	"	NE	7		18	7		
Talarn	1/2	Calma	8		16	7		
Seros	1/2	"	7		20	6		
Tarragona	1/2	W	14	Arrissada	21	12		
Falset	3/4	S						
Montblanc	Cobert	N						
Reus	Serè	Calma	10			8		
Tortosa	Cobert	NNW	10		22	10		
Castellonet (P)								
Cim del Montsany	"	WSW	6		9	3		
Vic	3/4	S						
Solsona	3/4	E						
Granadella	1/2	Calma						

Observacions de Barcelona

Pressió 1013.1 mb	Núvols Cum. Cist
Temperatura 12.0	" quantitat 6/10
Humitat 73 %	Temp. màx. 21.4
Vent del W	Temp. mín. 10.2
" velocitat 3 Km/h	Pluja — mm.
Mar Arrissada	Fenòm. especs. —

HORA	VENTS DOMINANTS
	A
	a 200 m Km/h
	a 500 m Km/h
	a 1000 m Km/h
	a 2000 m Km/h
	a 3000 m Km/h
	A
	a 200 m Km/h
	a 500 m Km/h
	a 1000 m Km/h
	a 2000 m Km/h
	a 3000 m Km/h

Temps probable fins a demà a migdia:

Tota la correspondència al Director del Servei Meteorològic de Catalunya, C. Urgell, 187. — Barcelona

El Director, E. Fontseré

GENERALITAT DE CATALUNYA
SERVEI METEOROLÒGIC DE CATALUNYA

Carta del temps del Dilluns 8 de Febrer de 1937 a 7 h.

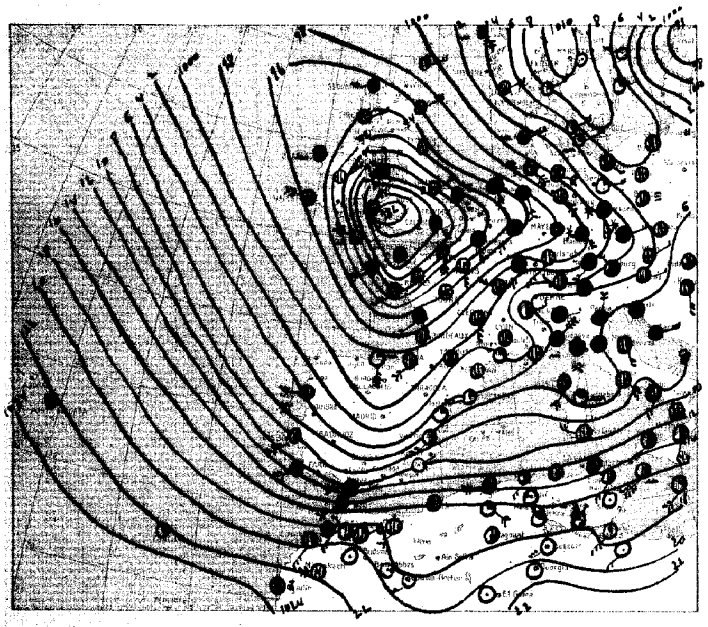

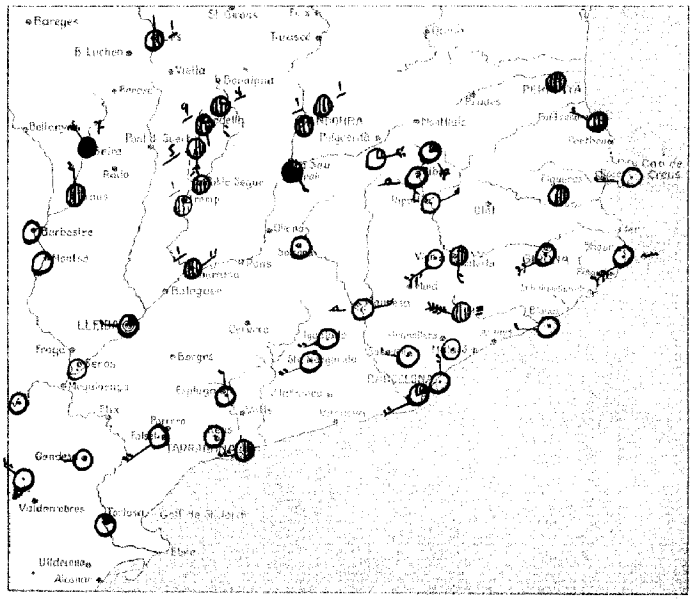

Signes usats a la carta del temps: vent inferior; mar; seré; 1/4 cobert; cobert; calitja; boira; boira planera; boira gebradora; plovent; aiguaneu; bolves de neu; rufagada de neu; nevant; pedregada; calamarsa; tempesta (amb tronada); trons llunyans; llampecs sense trons; rosada; gebrada; terrer cobert de neu; 16 ..... 18 pressió en mil·libars; 12 precipitació en 24 hores, en mil·límetres.

Situació general: A Anglaterra es troba el centre d'una depressió barométrica que afecta gran part del Continent determinant règim de mal temps amb vents forts i pluges a les illes Britàniques, Bélgica, França i nord d'Italia i nevades a les regions alpines, Alemania, Txecoslovaquia i Polonia.- Al Marroc i Andalusia també es registren algunes precipitacions.- Les altes pressions estan situades a l'Atlàntic, entre les illes Açores i Canaries.- A la Mediterrania i versant costaner d'Espanya el temps es ha observat en general al seré i poc nivós, vents flaixos i temperatures suaves.-

Estat del temps a Catalunya: A la regió pirenenca i Montseny i Montseny el nuvolós amb algunes plugues a la Ribagorça i el seré o amb pocs núvols per la resta de Catalunya.- Els vents son flaixos amb predominancia dels de ponent i nordest.-
En les darreres 24 hores es registraren algunes precipitacions que foren més intenses a la conca de Tremp i Pallars.
Temperatura màxima 23 graus a Manresa, mínima, 4 graus sota zero al Estany - Ginta.-

DADES DE LES ESTACIONS PROPERES

LLOC	Estat del cel	Vent	Temperatura	Mar	En 24 hores: Temp. màx.	Temp. mín.	Precipitació	Observacions especials
Perpinyà	Cobert	Llatna	6			5	0.2	
Cap Bianra	"	NW	10	Arrisada		9		
Sant Adrià	Seré	N	11	"	21	10		
S. J. Vilatorta	1/4	S	10		18	6	0.0	
Manresa	Seré	E	7		23	3		—
Sabadell	"	NW	9		19	1		
Igualada	"	W						
Sta Margarida	"	SW	10		18			
Cadaqués	"	W						
Cap Begur	"	SW	14	Maror	19	11		
Girona	"	WSW	14		19	3		
Figueres	1/2	Llatna						
Biañes	Seré	W						
Ripoll	"	NE	5		18	4		
Prats	1/4	SE	5		15	3		
Dibes de Fr	Seré	S	3		12	1		—
Alp	1/4	E	5		13	1	1	
Escaldes (Andorra)	Cobert	Llatna	2		11	2	1	
Engolasters "	"	"	1		10	1	1	
Adrall	3/4	SE	8		17	0		●
Ll. Estangento	3/4	S	-4		3	-4	4	neu 3 cm.

LLOC	Estat del cel	Vent	Temperatura	Mar	En 24 hores: Temp. màx.	Temp. mín.	Precipitació	Observacions especials
Capdella	3/4	S	1		10	1	9	
Pobla de Segur	Cobert	Llatna	7		14	5		
Tremp	3/4	"	6		20	6	1	
P. Bonaigua								
Ciedes (Lles)	1/2	N	9		21	7		
Seira	Cobert	NW	6		15	1	7	●
Perarrua	"	N	6		17	3		
Lleida	1/4	W	6		19	5		
Camarasa	Cobert	NE	7		18	6	7	
Tàrrega								
Serós	Seré	Llatna	7		22	7		
Tarragona	1/2	W	12	Arrisada	17	2		
Falset	Seré	SW						
Montblanc	"	N						
Reus	"	Llatna	12			8		
Tortosa	1/4	Llatna	10			9		
Castellón de la Pl								
Cim del Montseny	Cobert	WNW	0		9	-1		—
Granollers	Seré	W						
Vic	"	SW						

Observacions de Barcelona

Pressió 1005.3 mb.	Núvols Acu. Cist
Temperatura 12.4	" quantitat 2/10
Humitat 65 %	Temp. màx. 18.5
Vent del WSW	Temp. mín. 11.4
" veloc. 6 Km/h	Pluja 0.0 mm.
Mar Arrisada	Fenòm. espec. —

HORA	VENTS SUPERIORS	
7	A Tortosa	
	a 500 m. WNW 18	Km/h
	a 500 m. NW 22	Km/h
	a 1000 m. WSW 11	Km/h
	a 2000 m. WSW 11	Km/h
	a 3000 m. W 58	Km/h
	A	
	a 500 m.	Km/h
	a 500 m.	Km/h
	a 1000 m.	Km/h
	a 2000 m.	Km/h
	a 3000 m.	Km/h

Temps probable fins a demà a migdia: Bon temps amb vents de ponent i nordest iniciant-se un descens de la temperatura.-
Al mar, vents moderats de ponent i petita maror i maror.-

Tota la correspondència al Director del Servei Meteorològic de Catalunya, C. Urgell, 187. — Barcelona

El Director, E. Fontserè

GENERALITAT DE CATALUNYA
SERVEI METEOROLÒGIC DE CATALUNYA

Carta del temps del Dimarts, 9 de Febrer de 1937, a 7 h.

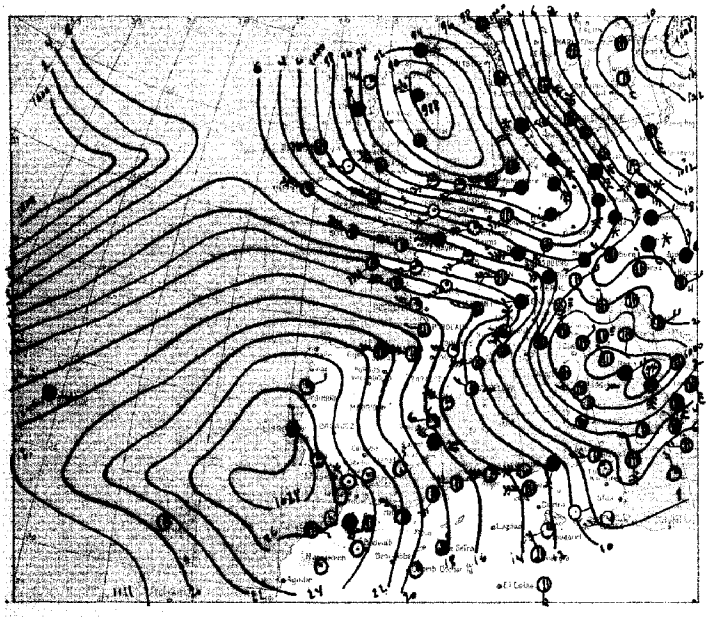

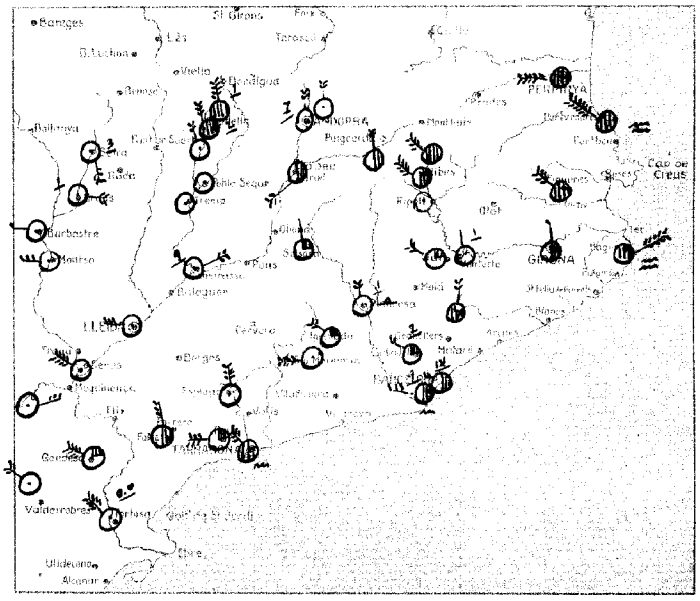

Signes usats a la carta del temps: vent inferior; mar; serè; 1/8 cobert; cobert; calitja; boira; boira plomrera; boira gelradora; plovent; aiguaneu; bolves de neu; rafagada de neu; nevant; pedregada; calamarça; tempesta (amb tronada); trons llunyans; llampecs sense trons; rosada; gelrada; terrer cobert de neu; 16 pressió en mil·libars; 12 precipitació en 24 hores, en mil·limetres.

Situació general: Una important depressió barométrica i un mínim secundari situats a la mar del Nord i Itàlia respectivament perturben el temps als països occidentals d'Europa amb vents forts del quart quadrant que assoleixen llur màxima violència al sudoest d'Anglaterra, golf de Biscaia i costes de França i nordest de la Península Ibèrica. Les temperatures han experimentat un notable descens. Plou a Alemanya i regions alpines i neva a la mar del Nord, Dinamarca i Europa Central.

Estat del temps a Catalunya: Domina per tot el país el règim de vents forts del sector nord amb la màxima intensitat al Pirineu Empordà, conca de Berga, camp de Tarragona i curs inferior del Ebre. El cel està serè a excepció de la regió pirenenca on hi ha alguna nuvolositat. El corrent fred del Norsest en contacte amb els vents atemperats de ponent que abans dominaven al nostre país ha produït una línia de grain o de tormentes amb tornasques de pluja o neu a la meitat nord del país.

DADES DE LES ESTACIONS PROPERES

LLOC	Estat del cel	Vent	Temperatura	Mar	En 24 hores Temp. màx.	Temp. mín.	Precipitació	Observacions especials
Perpinyà	Cobert	W	9		18	9		
Cap Biarra	"	NW	9	Gressa		8		
Sant Adrià	1/2	W	8	Llana	18	8	14	
S. J. Vilatorta	Serè	N	5		14	4	1	
Manresa	"	N	9		18	7	1	
Sabadell	1/4	NW	5		17	1	2	
Igualada	1/4	NW						
Ste. Margarida	Serè	W	5		19			
Cadaqués								
Cap Begur	Cobert	NE	11	Gressa	17	9		
Girona	1/2	N	9		18	9		
Tàrrega	Cobert	NW						
Blanes								
Ripoll	Serè	SE	7		15	3		
Puigcerdà	Cobert	NW	0		15	0		
Ribes de Fr.	1/2	NW	2		10	2		
Alp	1/2	N	2		9	0		
Escaldes (Andorra)	Serè	N	0		7	0	7	
Engalastors "	"	N	-2		5	-2		neu 6 cm.
Adrall	1/2	SW	5		13	4		
Ll. Estangent	Cobert	N	-5		5	-5	1	neu 2 cm.

LLOC	Estat del cel	Vent	Temperatura	Mar	En 24 hores Temp. màx.	Temp. mín.	Precipitació	Observacions especials
Capdella	Cobert	N	-1		8	-1	2	
Pobla de Segur	Serè	Llana	5		14	5		
Tremp	"	"	5		15	5		
P. Bonaigua								
Cirdes (Les)								
Seira	"	SE	3		16	2	3	
Peramola	"	E	5		11	3	1	
Lleida	"	W	7		19	5		
Camarasa	"	NE	6		14	6	9	
Tàrrega								
Serós	"	NW	7		16	6		
Tarragona	3/4	NW	9	Gressa	17	8		
Falset	1/2	N						
Montblanc	Serè	N						
Reus	1/4	W	12			8		
Tortosa	1/4	NW	9		19	9	0.0	
Castillo de la F.								
Cim del Montsant	1/4	NNE	-2		3	-3		neu 5 cm.
Solsona	1/4	N						
Vic	1/4	NW						
Granollers	1/4	NN						

Observacions de Barcelona

Pressió	1010.0 mb.	Núvols	Stm
Temperatura	9.0	" quantitat	4/10
Humitat	52 %	Temp. màx.	19.1
Vent del	WNW	Temp. mín.	8.3
" velocitat	10 Km/h	Pluja	8.5 mm.
Mar	Marea	Fenòm. espec.	—

HORA	VENTS SUPERIORS	
	A	
	a 200 m.	Km/h
	a 500 m.	Km/h
	a 1000 m.	Km/h
	a 2000 m.	Km/h
	a 3000 m.	Km/h
	A	
	a 200 m.	Km/h
	a 500 m.	Km/h
	a 1000 m.	Km/h
	a 2000 m.	Km/h
	a 3000 m.	Km/h

Temps probable fins a demà a migdia: Vents forts del nord o mestral i temperatures en descens.
En mar vents forts del nord o mestral, mar per moguda prop de la costa i gressa mar endins.

Tota la correspondència al Director del Servei Meteorològic de Catalunya, C. Urgell, 187. — Barcelona

EL DIRECTOR, E. PONTSERÈ

GENERALITAT DE CATALUNYA
SERVEI METEOROLÒGIC DE CATALUNYA

Carta del temps del Dimecres 10 de Febrer de 1937, a 7 h.

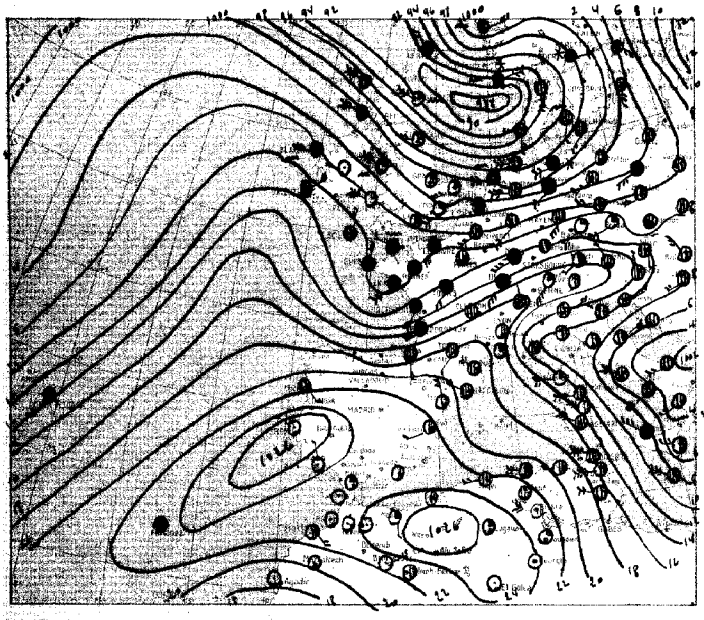

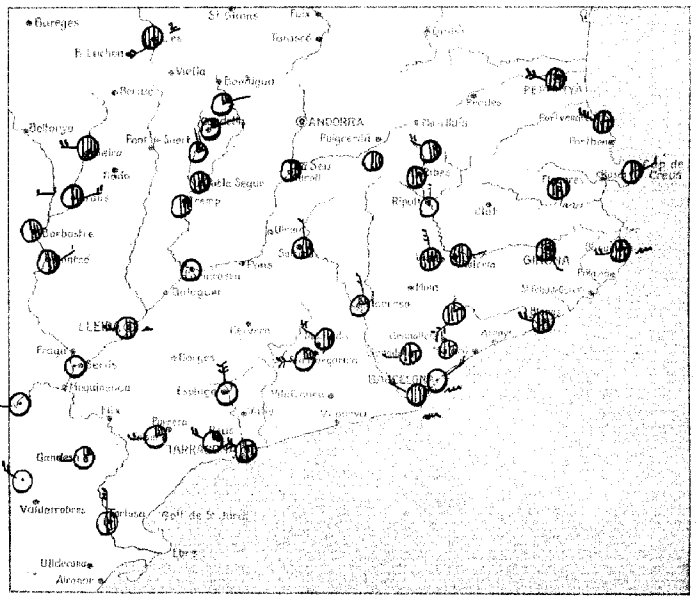

Signes usats a la carta del temps: vent inferior; mar; ○ serè; ◑ 1/2 cobert; ● cobert; calitja; boira; boira planera; boira gebradora; ● plovent; aiguaneu; bolves de neu; rufagada de neu; nevant; pedregada; calamarço; tempesta (amb tronada); trons llunyans; llampeca sense trons; rosada; gebrada; terrer cobert de neu; 16 16 pressió en mil·libars; 12 precipitació en 24 hores, en mil·limetres.

Situació general: A Portugal es troba el centre de les altes pressions que determinen règim de bon temps a tota la meitat sud d'Espanya, Marroc i Sahara. - A la resta del Continent dominen les pressions baixes, les quals formen tres centres de mínima situats, l'un a la mar del Nord, l'altre a Bretanya i l'tercer a la mar Adriàtica. - Blau a tot França, sud d'Italia i a les Illes Açores i Madera, i neve a Escandinàvia, Alemanya i Polonia. -

Estat del temps a Catalunya: A Camarasa, curs inferior del Segre i baix Ebre el cel està completament serè i per la resta de Catalunya s'observa cel nuvolós especialment a la plana de Vic, Girones, Empordà i vall d'Aran. - Els vents son fluixos amb predominància dels del sector nord. - Temperatura màxima a Begur 20 graus, mínima al Estany Gento, 2 graus sota zero. -

DADES DE LES ESTACIONS PROPERES

LLOC	Estat del cel	Vent	Temperatura	Mar	En 24 hores: Temp. màx.	Temp. mín.	Precipitació	Observacions especials
Perpinyà	3/4	WNW	9		13	7		
Cap Biarra	3/4	NW	10	Arrissada	12	10		
Sant Adrià	Serè	NE	6	Llisa	15	5		
S. J. Vilatorta	Lebert	E	-1		11	-2		
Manresa	1/4	N	3		17	2		
Sabadell	3/4	W	2		17	1		
Igualada	1/2	NW						
Sta. Margarida	1/4	W	5		11			
Cadaqués	1/2	NE						
Cap Begur	3/4	W	10	"	20	9		
Girona	Lebert	SE	3		16	3		
Figueres	"	Calma						
Blanes	"	NW						
Ripoll	Serè	N	-1		10	-3		
Puigcerdà	1/2	NW	0		6	-1		
Ribes de Fr.	3/4	Calma	-3		5	-4		
Alp	1/2	"	-2		3	-3		
Escaldes (Andorra)								
Espinalbet								
Adrall	1/2	"	-2		13	-3		
Ll. Estangento	1/4	E	-3		1	-9		

LLOC	Estat del cel	Vent	Temperatura	Mar	En 24 hores: Temp. màx.	Temp. mín.	Precipitació	Observacions especials
Capdella	1/4	E	-3		5	-3		
Pobla de Segur	Lebert	Calma	-4		19	-4		
Tremp	1/2	"	0		15	0		
Sta. Fe Montgrí	3/4	N	5		15	0		
Cardes (Lds)	Lebert	SW	1		6	0	2	
Seira	Lebert	W	-2		10	-3		
Perafita	1/2	E	0		13	-3		
Lleida	1/2	W	1		13	0		
Camarasa	Serè	Calma	2		15	1		
Torregrossa								
Serós	"	"	3		13	2		
Tarragona	3/4	NW	11	Arrissada	15	9		
Falset	1/4	W						
Montblanc	Serè	N						
Reus	1/4	NW	17			8		
Tortosa	1/2	N	10		14	9		
Castelló de la P.	1/2	SW	7		16	7		
Cim s/l Montsany	3/4	WSW	-1		3	-2		
Solsona	1/2	N						
Vic	Lebert	N						
Granadesa	1/4	W						

Observacions de Barcelona

Pressió	1018.9 mb.	Núvols	Cum. Ci.
Temperatura	8.2	» quantitat	9/10
Humitat	57 %	Temp. màx	15.4
Vent del	NW	Temp. mín	6.7
» velocitat	10 Km/h	Pluja	— mm.
Mar	Petita marea	Fenòm. espec.	—

HORA	VENTS SUPERIORS		
7	A Tortosa		
	a 200 m.	NNE 29	Km/h
	a 500 m.	NNW 25	Km/h
	a 1000 m.	NW 36	Km/h
	a 2000 m.	WNW 99	Km/h
	a 3000 m.	WNW 83	Km/h
	A		
	a 200 m.		Km/h
	a 500 m.		Km/h
	a 1000 m.		Km/h
	a 2000 m.		Km/h
	a 3000 m.		Km/h

Temps probable fins a demà a migdia: Temps variable amb alguna pluja o nevada al Pirineu. - Mar, vents fluixos del nord-est i petita marea. -

Tota la correspondència al Director del Servei Meteorològic de Catalunya, C. Urgell, 187. — Barcelona

El Director, E. Fontserè

GENERALITAT DE CATALUNYA
SERVEI METEOROLÒGIC DE CATALUNYA

Carta del temps del Dijous, 11 de Febrer de 1937, a 7 h.

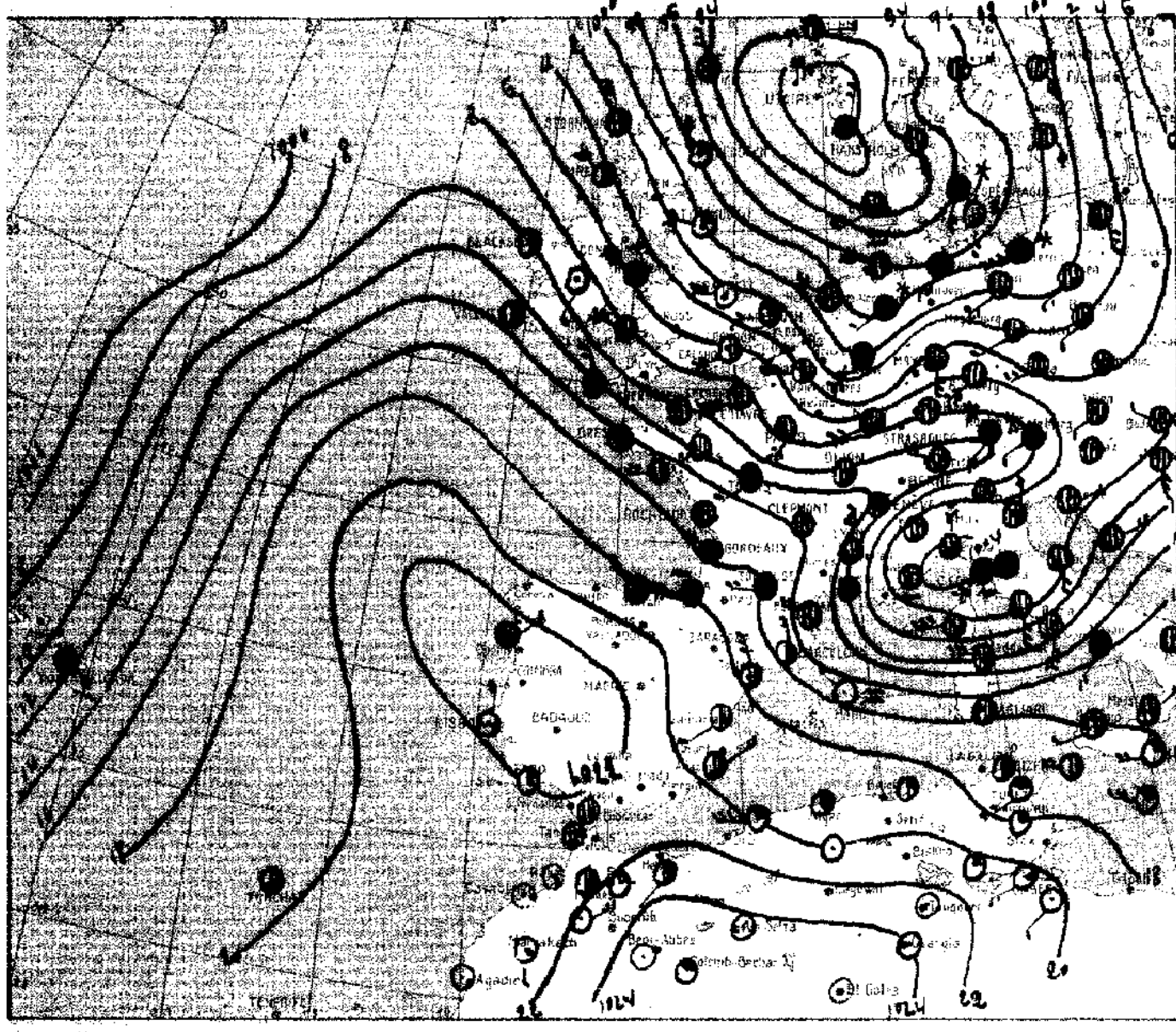

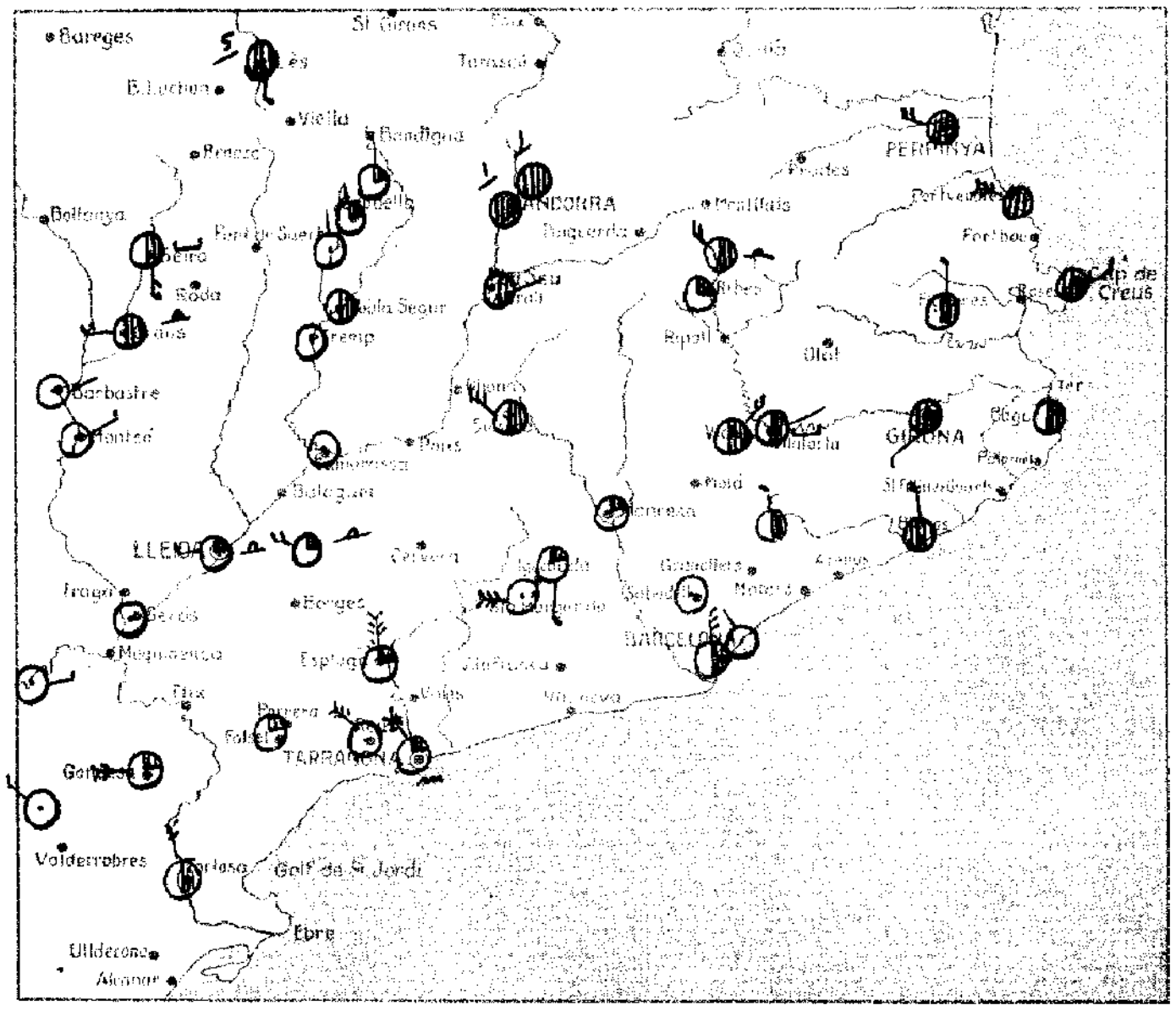

Signes usats a la carta del temps: vent inferior; mar; serè; ½ cobert; cobert; calitja; boira; boira ploranera; boira gebradora; plovent; aiguaneu; bolves de neu; rufagada de neu; nevant; pedregada; calamarça; tempesta (amb tronada); trons llunyans; llampecs sense trons; rosada; gebrada; terrer cobert de neu; 16 ----- 16 pressió en mil·libars; 12 precipitació en 24 hores, en mil·límetres.

Situació general: Els centres de baixa pressió de les costes de Noruega i del golf de Gènova determinen temps variable i nuvolós amb vents del noroest que produeixen un lleuger descens de la temperatura amb algunes nevades als Països Baixos, mar Bàltica i Europa Central.- Les altes pressions estan situades a la Península Ibèrica i nord d'Àfrica on el temps es generalment bo, el cel està serè o lleugerament cobert i les temperatures són suaus.-

Estat del temps a Catalunya: A la regió pirenenca i comarques de Girona i Barcelona domina cel mig cobert i vents fluixos del sector nord.- Per Lleida i Aragó cel serè i vents encalmats; per les comarques de Tarragona i curs de l'Ebre hi ha alguna nuvolositat i els vents del nord són forts.- Les temperatures extremes registrades en les darreres 24 hores han estat les següents: màxima 19 graus a Tortosa, mínima 4 graus sota zero a Engolasters, Pobla de Segur i Ribes.-

DADES DE LES ESTACIONS PROPERES

LLOC	Estat del cel	Vent	Temperatura	Mar	En 24 hores: Temp. màx.	Temp. mín.	Precipitació	Observacions especials
Perpinyà	cobert	WNW	13		15	10		
Cap Biarra	"	NW	5	arrissada	14	10		
Sant Adrià	serè	NW	7	plana	15	6		
S. J. Vilatoria	½	E	1		11	-1		
Manresa	¼	calma	5		15	4		
Sabadell	serè	"	4		15	0		
Igualada	¼	S						
Sta. Margarida	serè	W	7		12			
Cadaqués	¾	NE						
Cap Begur	½	calma	12	..	18			
Girona	¾	SW	3		15	3		
[illegible]	½	N						
Blanes	cobert	N						
Ripoll								
[illegible]	½	NW	2		9	0		
Ribes de Fr.	¼	calma	0		6	-4		
Alp								
Escaldes (Andorra)	cobert	"	3		6	-1	1	
Engolasters	"	"	4		6	-4	1	neu 5 cm
Adrall	½	E	-1		13	-2		
Ll. Estangento	¼	N	3		7	-7		

LLOC	Estat del cel	Vent	Temperatura	Mar	En 24 hores: Temp. màx.	Temp. mín.	Precipitació	Observacions especials
Capdella	¼	N	-1		8	-3		
Pobla de Segur	½	calma	-2		14	-4		
Tremp	serè	"	1		15	0		
P. Bonaigua								
Cledes (Lés)	cobert	S	5		6	2	5	
Seira	½	S	-1		11	-3		
Perarrúa	½	W	0		12	-2		
Lleida	¼	W	10		14	0		
Camarasa	serè	calma						
Tàrrega	¼	W	6		11	5		
Serós	serè	calma	7		15	7		
Tarragona	¼	NW	14	P. maror	16	11		
Falset								
Montblanc	¼	N						
Reus	serè	NW	18			13		
Tortosa	½	NNW	15		19	10		
Castelló de la P.	½	W	13			8		
Cim del Montseny	½	N	5		7	-1		
Gandesa	¼	W						
Vic	½	NE						
Solsona	½	NW						

Observacions de Barcelona

Pressió 1014.1 mb.	Núvols Acu. Cirr.
Temperatura 10.8	quantitat 4/10
Humitat 65 %	Temp. màx. 15.1
Vent del N	Temp. mín. 7.3
veloc. 10 Km/h	Pluja - mm.
Mar arrissada	Fenòm. espec. -

HORA	VENTS SUPERIORS
	A
	a 200 m. Km/h
	a 500 m. Km/h
	a 1000 m. Km/h
	a 2000 m. Km/h
	a 3000 m. Km/h
	A
	a 200 m. Km/h
	a 500 m. Km/h
	a 1000 m. Km/h
	a 2000 m. Km/h
	a 3000 m. Km/h

Temps probable fins a demà a migdia: Bon temps, perdent estabilitat i vents del quart quadrant.- A la regió pirenenca temps variable i borrascós.- En mar, vents moderats del nord o mestral i maror.-

Tota la correspondència al Director del Servei Meteorològic de Catalunya, C. Urgell, 187. – Barcelona

El Director, E. FONTSERÈ

GENERALITAT DE CATALUNYA
SERVEI METEOROLÒGIC DE CATALUNYA

Carta del temps del Divendres, 12 de Febrer de 1937, a 7 h.

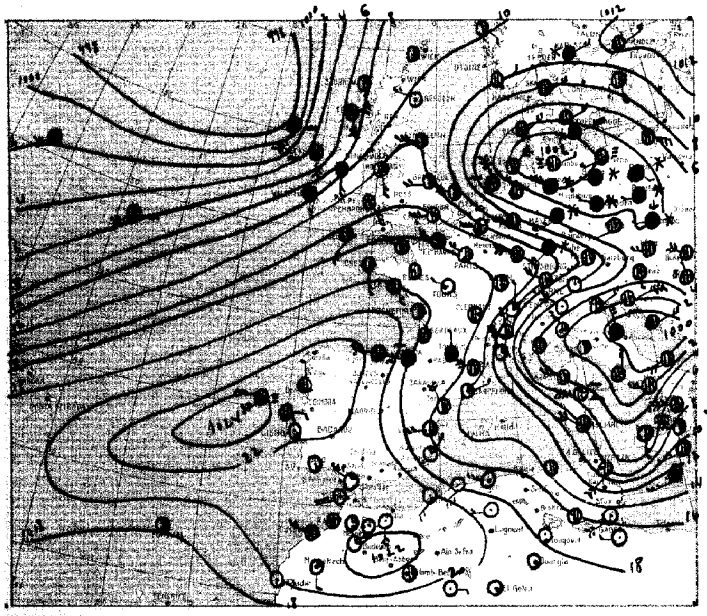

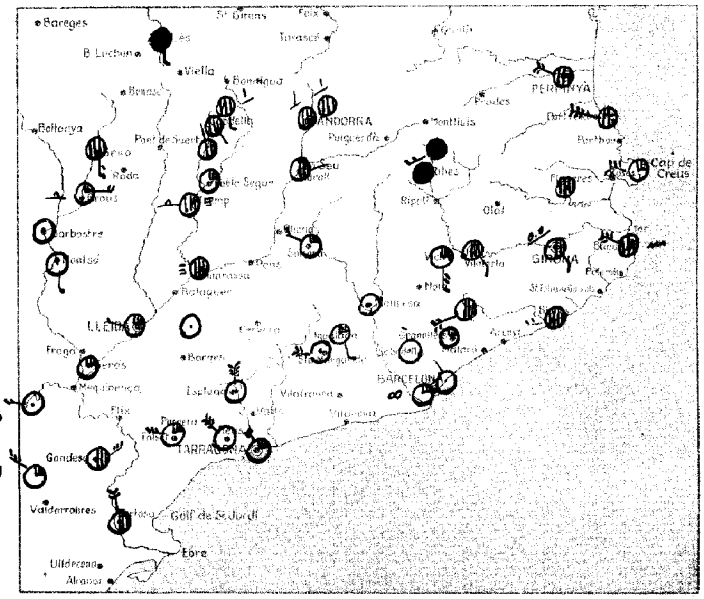

Signes usats a la carta del temps: vent inferior; mar; seré; 1/4 cobert; cobert; calitja; boira; boira ploranera; boira gelradora; plovent; aiguaneu; bolves de neu; rufagada de neu; nevant; pedregada; calamarça; tempesta (amb tronada); trons llunyans; llampeca sense trons; rosada; gelrada; terrer cobert de neu; 16 — 16 pressió en mil·libres; 12 precipitació en 24 hores, en mil·limetres.

Situació general: Tota la mitat oriental del Continent es troba sota l'influència de les baixes pressions, les quals formen dos centres ciclònics situats l'un a Alemanya, i l'altre a la mar Adriàtica, determinant règim de cel nuvolós, amb vents moderats i forts acompanyades de nevades a Suècia, Països Bàltics, Alemanya, Polònia i Tscolovaquia, i plugues al centre i nord d'Italia i a tot el Pirineu.- Les altes pressions comprenen gairebé tota la Península Ibèrica i el Marroc, on es registra bon temps amb cel seré o poc nivol, vents fluixos i temperatures suaves.-

Estat del temps a Catalunya: A tot el Pirineu i conca de Tremp el cel està cobert registrant-se plugues a la vall d'Aran i a la vall de Ribes.- A l'Urgell, Alt Penedès i Vallès occidental s'observen algunes clares i per la resta de Catalunya el cel està mig nivol.-
Els vents son forts i moderats del Nord al Baix Camp, conca de Barbera i Baix Empordà.
Temperatura mínima al Turó de l'Home (Montseny) 2 graus sota zero.-

DADES DE LES ESTACIONS PROPERES

LLOC	Estat del cel	Vent	Temperatura	Mar	En 24 hores: Temp. màx.	Temp. mín.	Precipitació	Observacions especials
Perpinyà	3/4	NW	9		18	8		
Cap Biarra	3/4	NW	10		20	9		
Sant Adrià	Seré	NW	8	Plana	17	7		
S. J. Vilatorta	1/2	SE	2		11	1		
Manresa	Seré	Llebeig	5		17	4		
Sabadell	"	N	4		16	0		
Igualada	1/4	SSE						
Sta Margarida	Seré	W	8		18			
Cadaqués	1/4	NW						
Cap Begur	3/4	NW	13	Marró	14	9		
Girona	1/2	SE	6		16	6	0.0	
Figueres	Cobert	Llebeig						
Blanes	"	W						
Ripoll								
Prades	"	SW	4		12	3	1	●
Ribes de Fr.	"	Llebeig	3		8	0		●
Alp								
Escaldes (Andorra)	"	"	4		11	4	1	
Engolasters "	"	"	1		12	0	1	neu 4 cm.
Adrall	1/2	E	2		13	-1		
Ll. Estangento	Cobert	S	5		8	1	1	

LLOC	Estat del cel	Vent	Temperatura	Mar	En 24 hores: Temp. màx.	Temp. mín.	Precipitació	Observacions especials
Capdella	Cobert	SE	1		10	-1		
Pobla de Segur	1/4	Llebeig	-1		16	-2		
Tremp	Cobert	"	3		16	1		≡ —
P. Bonaigua								
Cledes (Les)	"	S	6		14	5	4	●
Seira	"	S	2		14	-1		
Perarrúa	1/4	E	1		16	-1		—
Lleida	1/4	W	9		18	8		
Camarasa	Cobert	Llebeig	7		16	2		≡
Tàrrega	Seré	"	6		11	5		
Serós	1/4	"	6		19	6		
Tarragona	1/4	NW	13	Arrissada	20	10		
Falset	1/4	W						
Montblanc	Seré	N						
Reus	"	NW	12			11		
Tortosa	1/2	NW	15		21	14		
Castelló de la P.								
Cim del Montsec	1/2	WSW	3		9	-2		
Solsona	1/4	NW						
Vic	1/4	S						
Granollers	1/2	NE						

Observacions de Barcelona

Pressió	1013.1 mb.	Núvols	Cu. Sca.
Temperatura	18.4	» quantitat	3/10
Humitat	74 %	Temp. màx.	17.9
Vent del	ENE	Temp. mín.	9.4
» veloc.	3 Km/h	Pluja	— mm.
Mar	Plana	Fenòm. espec.	∞

HORA	VENTS SUPERIORS		
7	A Tortosa		
	a 200 m.	NW	50 Km/h
	a 500 m.	NW	58 Km/h
	a 1000 m.	NNW	36 Km/h
	a 2000 m	NW	99 Km/h
	a 3000 m		Km/h
	A		
	a 200 m		Km/h
	a 500 m.		Km/h
	a 1000 m		Km/h
	a 2000 m.		Km/h
	a 3000 m.		Km/h

Temps probable fins a demà a migdia: Al Pirineu, variable amb alguna pluja.- Resta de Catalunya, bon temps; lleugers descens de la temperatura a tot el país.- Em mar, vents fluixos de ponent i una arrissada o petita marró.-

Tota la correspondència al Director del Servei Meteorològic de Catalunya, C. Urgell, 187. — Barcelona

EL DIRECTOR, E. PONTSERÉ

GENERALITAT DE CATALUNYA
SERVEI METEOROLÒGIC DE CATALUNYA

Carta del temps del Dissabte, 13 de Febrer de 1937, a 7 h.

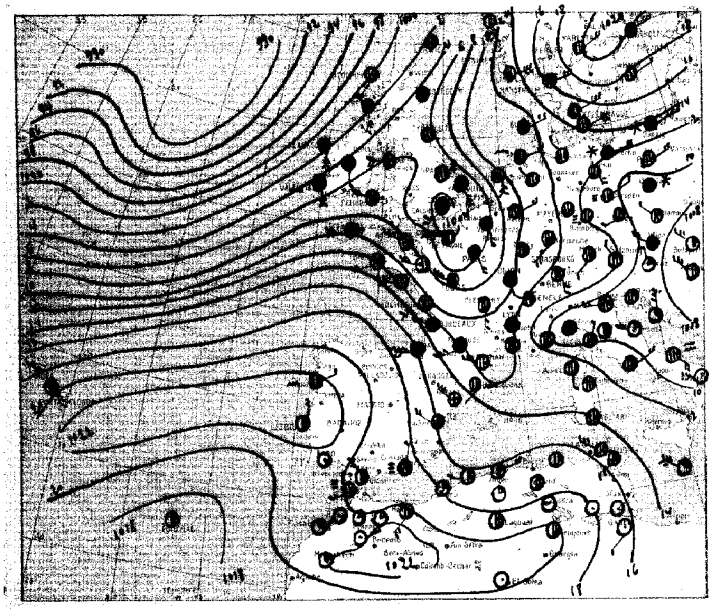

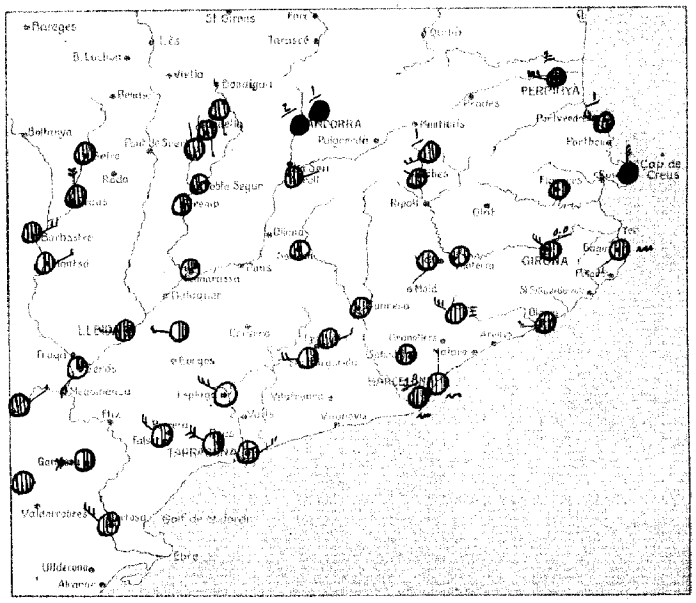

Signes usats a la carta del temps: vent inferior; mar; serè; ½ cobert; cobert; calitja; boira; boira ploranera; boira gebradora; plovent; aiguaneu; bolves de neu; rufagada de neu; nevant; pedregada; calamarça; tempesta (amb tronada); trons llunyans; llampeca sense trons; rosada; gebrada; terrer cobert de neu; 16 pressió en mil·libars; 12 precipitació en 24 hores, en mil·limetres.

Situació general: Les baixes pressions constitueixen dos mínims barométrics situats l'un al nord d'Irlanda i l'altre al nord de França que produeixen plutges i vents un xic forts a les illes Britàniques i a gran part de França. - A la mar Báltica i Europa Central persisteixen les baixes temperatures degut al corrent del nord-est de l'anticiclò situat a Suècia. -
Per la Península Ibèrica i Mediterrània les temperatures son suaus. -

Estat del temps a Catalunya: Domina el núvol pel Priorat i cura del Segre i completament cobert al Pirineu i sitjat costanera, registrant-se plovisques a la costa de l'Empordà i als Pirineus d'Andorra. -
Les temperatures son suaus i els vents, fluixos de ponent o mestral. -
La màxima d'ahir fou de 19 graus a Serós, Sabadell, Tortosa i Lleida i la mínima d'avui, de 1 grau sota zero a Pobla de Segur. -

DADES DE LES ESTACIONS PROPERES

LLOC	Estat del cel	Vent	Temperatura	Mar	En 24 hores Temp. màx.	Temp. mín.	Precipitació	Observacions especials
Perpinyà	Cobert	WNW	12		14	8	2	
Cap Bàrra	3/4	E	10	Arrissada	13	8	1	
Sant Adrià	Cobert	N	12	Quieta	16	11		≡ ▲
S. J. Vilatorta	"	SW	8		12	7		
Manresa	"	Calma	10		15	9		
Sabadell	3/4	"	8		19	4		
Igualada	Cobert	E						
Sta Margarida	1/2	W	9		16			
Cadaqués	Cobert	N						●
Cap Begur	"	SW	11		17	10		
Girona	"	NW	10		15	10	0.0	
Tiurgueres	"	Calma						
Blanes	"	W						
Fraxesser	"	SW	4		11	3	1	
Núria								
Ribes de Fr.	"	NW	3		9	2		
Alp								
Escaldes (Andorra)	"	Calma	5		9	3	2	●
Espinalbera "	"	"	2		10	1	1	●
Adrall	"	E	4		16	2		
Ll. Estongento	"	S	2		7	1		

LLOC	Estat del cel	Vent	Temperatura	Mar	En 24 hores Temp. màx.	Temp. mín.	Precipitació	Observacions especials
Capdella	Cobert	S	2		11	2		
Pobla de Segur	3/4	Calma	2		18	-1		
Tremp	1/2	"	6		17	2		
P. Bonaigua								
Ciedes (Les)								
Seira	Cobert	"	2		14	1		
Peramola	"	N	5		16	1		
Lleida	"	W	12		19	9		
Camarasa	1/4	Calma	6		13	4		
Térrega	1/2	W	8		15	7		
Serós	1/4	SW	11		19	10		
Tarragona	3/4	NE	11	Arrissada	16	10		
Falset	1/2	NW						
Montblanc	Serè	NW						
Reus	1/2	NW	16			9		
Tortosa	3/4	NW	15		19	15		
Castellódelaf. Cim del Montsany	Cobert	WNW	2		6	1		≡
Solsona	1/2							
Vic	Cobert	Calma						
Granollers	1/2	W						

Observacions de Barcelona

Pressió	1012.8 mb.	Núvols	Cim. Ast
Temperatura	12.0	" quantitat	10/10
Humitat	85 %	Temp. màx.	16.8
Vent del	Calma	Temp. mín.	9.8
" veloc.	- Km/h	Pluja	0.0 mm.
Mar	Petita Marea	Fenòm. espec.	-

HORA	VENTS SUPERIORS		
7	A Tortosa		
	a 200 m.	W 47	Km/h
	a 500 m.	WNW 50	Km/h
	a 1000 m.	NW 47	Km/h
	a 2000 m.	WNW 97	Km/h
	a 3000 m.		Km/h
	A		
	a 900 m.		Km/h
	a 500 m.		Km/h
	a 1000 m.		Km/h
	a 2000 m.		Km/h
	a 3000 m.		Km/h

Temps probable fins a demà a migdia: Núvol i boirós amb temperatures suaus i alguna plovisca. -
En mar, vents fluixos de ponent o mestral i mar poc moguda. -

Tota la correspondència al Director del Servei Meteorològic de Catalunya, C. Urgell, 187. - Barcelona

El Director, E. FONTSERÈ

GENERALITAT DE CATALUNYA
SERVEI METEOROLÒGIC DE CATALUNYA

Carta del temps del Diumenge, 14 de Febrer de 1937, a 7 h.

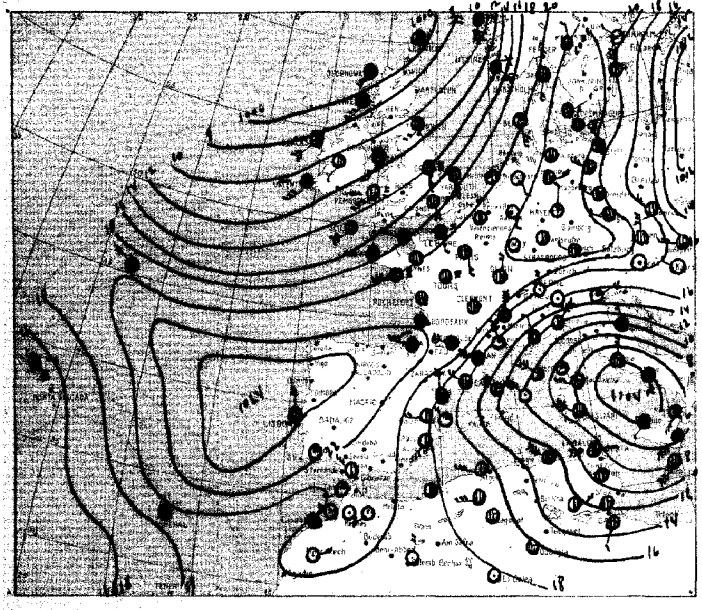

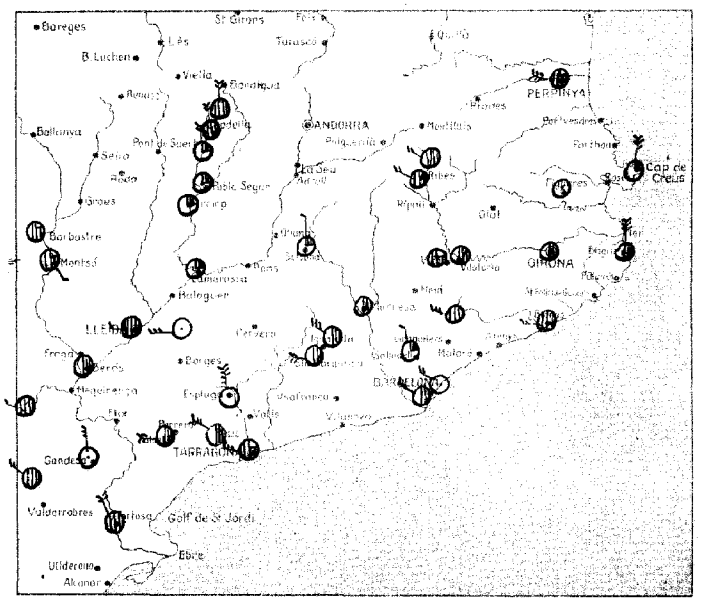

Signes usats a la carta del temps: vent inferior; mar; ○ seré; ½ cobert; cobert; calitja; boira; boira plorenera; V boira gebradora; ● plovent; ∞ aiguaneu; ← bolves de neu; + rufagada de neu; nevant; pedregada; calamarsa; tempesta (amb tronada); T trons llunyans; ζ llampecs sense trons; rosada; gebrada; terrer cobert de neu; 16 ····· 16 pressió en mil·libars; 12 precipitació en 24 hores, en mil·limetres.

Situació general: El mínim anticiclònic de la Península Ibèrica, tendeix a desplaçar-se cap a la Europa Central i a juntar-se amb un altre situat a Alemanya i constituir un anticiclò a la mar Báltica. En conseqüència les baixes pressions establertes per Europa i la Mediterrània perdent estabilitat el bon temps actual.-

Actualment el temps es molt variable i vents regionals que es llegeix al migdia de France i gran part de la Mediterrània occidental, degut a la influència d'un nucli situat a la mar Tirrena, prop de la costa de Nàpols.-

Estat del temps a Catalunya: Per la Segona, Tremp, conca de Tremp i Empordà domina el seré i vents fluixos i n devent del sector nord.- Per la resta de Catalunya el cel està cobert en general de núvols alts i els vents bufen del nord amb intensitat moderada a excepció del camp de Tarragona i badia de Roses, on son forts.

Temperatura màxima d'ahir, 20 graus a Tremp, mínima d'avui, 4 graus sota zero al llac Estangento.-

DADES DE LES ESTACIONS PROPERES

LLOC	Estat del cel	Vent	Temperatura	Mar	En 24 hores: Temp. màx.	Temp. mín.	Precipitació	Observacions especials
Perpinyà								
Cap Biarra								
Sant Adrià	Seré	NW	9	Arrissada	14	8		
S. J. Vilatorta	1/2	NW	14		12	2		
Manresa	1/2	Calma	6		19	5		
Sabadell	1/4	N	5		18	1		
Igualada	1/2	NW						
Sta. Margarida	1/2	W	9		15			
Cadaqués	1/4	N						
Cap Begur	1/2	N	14	Marea	14	10		
Girona	1/4	Calma	7		15	6		
Empuries	Seré	"						
Blanes	Cobert	W						
Ripoll								
Prats	1/2	NW	3		10	2		
Ribes de Fr.	Cobert	NW	5		10	3		
Alp								
Escaldes (Andorra)								
Engalestars "								
Adrall								
Ll. Estangento	"	N	-3		3	-4		

LLOC	Estat del cel	Vent	Temperatura	Mar	En 24 hores: Temp. màx.	Temp. mín.	Precipitació	Observacions especials
Capdella	Cobert	N	6		9	3		
Pobla de Segur	1/4	Calma	-1		18	-1		
Tremp	1/4	"	4		20	4		
P. Bonaigua								
Cledes (Lés)								
Seira								
Perarrúa								
Lleida	Cobert	W	10		18	9		
Camarasa	1/4	Calma						
Tàrrega	Seré	W	7		15	7		
Seros	1/2	Calma	10		18	9		
Tarragona	3/4	NW	13	Arrissada	18	11		
Falset	1/2	W						
Montblanc	Seré	N						
Reus	1/2	NW	13			11		
Tortosa	Cobert	NNW	15		19	15		
Castelló de la P.								
Cim del Montsany	"	WNW	5		6	1		
Vic	3/4	Calma						
Solsona	1/4	N						
Guardiola	Seré	N						

Observacions de Barcelona

Pressió	1014.6 mb.	Núvols	Est. Cist.
Temperatura	12.0	" quantitat	6/10
Humitat	56 %	Temp. màx	16.7
Vent del	NW	Temp. mín	9.5
" veloc.	12 Km/h	Pluja	— mm.
Mar	Arrissada	Fenòm. espec.	—

HORA	VENTS SUPERIORS	
	A	
	a 200 m.	Km/h
	a 500 m.	Km/h
	a 1000 m.	Km/h
	a 2000 m.	Km/h
	a 3000 m.	Km/h
	A	
	a 200 m.	Km/h
	a 500 m.	Km/h
	a 1000 m.	Km/h
	a 2000 m.	Km/h
	a 3000 m.	Km/h

Temps probable fins a demà a migdia:

Tota la correspondència al Director del Servei Meteorològic de Catalunya, C. Urgell, 187, — Barcelona

EL DIRECTOR, E. FONTSERÈ

GENERALITAT DE CATALUNYA
SERVEI METEOROLÒGIC DE CATALUNYA

Carta del temps del Dilluns 15 de Febrer de 1937, a 7 h.

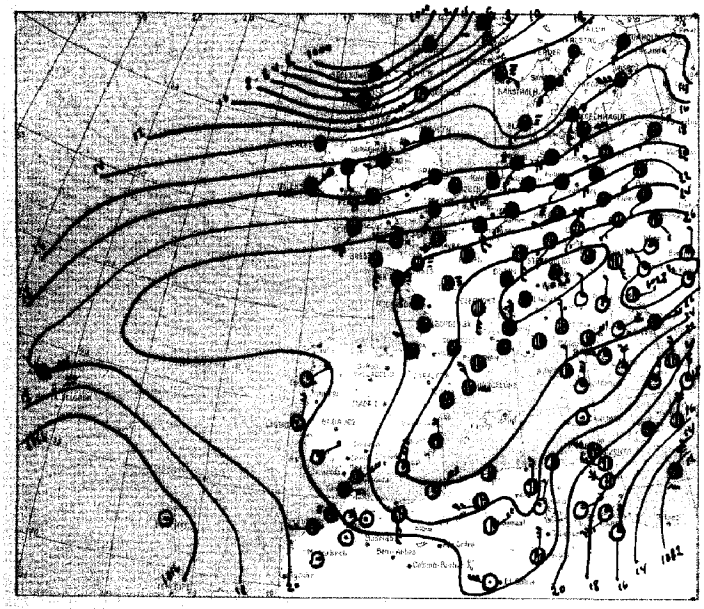

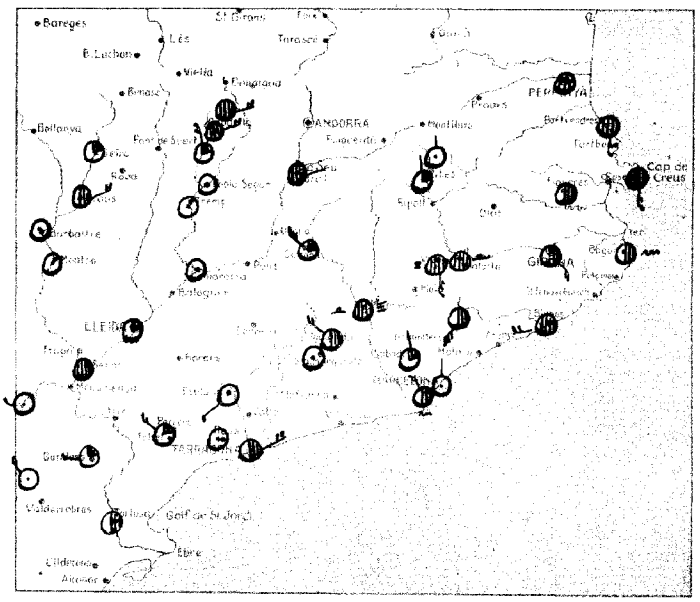

Signes usats a la carta del temps: vent inferior; mar; seré; 1/2 cobert; cobert; calitja; boira; boira ploranera; boira gelradora; plovent; aiguaneu; bolves de neu; rufagada de neu; nevant; pedregada; celemarça; tempesta (amb tronada); trons llunyans; llampecs sense trons; rosada; gelrada; terrer cobert de neu; pressió en mil·libars; precipitació en 24 hores en mil·limetres.

Situació general: Sota l'influència d'una depressió atmosfèrica centrada al nord-est d'Escòcia es registren fluxes a Noruega, Irlanda, canal de Sant Jordi i Alemanya i boires baixes a Dinamarca.-
Per la meitat sud del continent dominen les altes pressions les quals formen un centre anticiclònic situat a l'Europa central, determinant règim de bon temps amb cel seré o poc núvol, vents fluixos i temperatures suaves.-

Estat del temps a Catalunya: Al Pirineu i vessant costaner s'observa el nuvolós, als plans de Vic i Bages s'observen boires baixes i al Penedès, conca de Tremp, Terra Alta i camp de Tarragona, el cel està seré o amb pocs núvols.- Els vents son fluixos amb llenguera predominància dels del sector nord.-
Temperatura màxima 19 graus a Manresa i Girona, mínima 3 graus sota zero al Estangento.-

DADES DE LES ESTACIONS PROPERES

LLOC	Estat del cel	Vent	Temperatura	Mar	En 24 hores Temp. màx.	Temp. mín.	Precipitació	Observacions especials
Perpinyà	3/4	Llatina	9			9		
Cap Bianca	Cobert	S	11	Llana	16	10		
Sant Adrià	Seré	N	9	Arrissada	16	9		
S. J. Vilatoria	Cobert	Llatina	6		12	2		
Manresa	"	"	4		19	4		
Sabadell	1/4	N	5		18	4		
Igualada	1/2	NW						
Sta Margarida	Seré	Llatina	4		16			
Cadaqués	Cobert	S						
Cap Begur	1/2	Llatina	12	B. Marca				
Girona	1/2	SE	6		19	6		
Figueres	1/2	Llatina						
Blanes	Cobert	W						
Ripoll								
Prades	Seré	N	6		10	4		
Ribes de Fr.	1/4	N	6		2	0		
Alp								
Escaldes (Andorra)								
Engolasters "								
Adrall	Cobert	E	2		17	1		
Ll. Estangento	"	E	4		8	-3		

LLOC	Estat del cel	Vent	Temperatura	Mar	En 24 hores Temp. màx.	Temp. mín.	Precipitació	Observacions especials
Capdella	Cobert	E	2		11	2		
Pobla de Segur	Seré	Llatina	6		9	-1		
Tremp	"	"	4		18	4		
P. Benedigue								
Cardes (Lés)								
Seira	1/4	"	3		16	2		
Perarúa	1/2	E	4		16	1		
Lleida	1/4	Llatina	8		19	5		
Comarasa	Seré	"						
Tàrrega								
Serós	Cobert	"	5		12	5		
Tarragona	1/2	ENE	11	Arrissada	16	10		
Falset	1/4	NW						
Montblanc	Seré	SW						
Reus	"	Llatina	9			7		
Tortosa	1/2	"	7			7		
Castellódela D.								
Cim del Montsany	1/2	SW	4		8	3		
Solsona	1/4	NW						
Vic	Cobert	S						≡
Gandesa	1/4	W						

Observacions de Barcelona

Pressió	1026.1 mb.	Núvols	Cu. clat
Temperatura	11.8	» quantitat	6/10
Humitat	83 %	Temp. màx.	17.2
Vent del	NNW	Temp. mín.	9.4
» velocitat	9 Km/h	Pluja	— mm.
Mar	Marca	Fenom. especs.	—

HORA	VENTS SUPERIORS		
7	A Tortosa		
	a 200 m.	—	Km/h
	a 500 m.	SSW 5	Km/h
	a 1000 m.	SSW 22	Km/h
	a 2000 m.	SE 7	Km/h
	a 3000 m.		Km/h
	A		
	a 200 m.		Km/h
	a 500 m.		Km/h
	a 1000 m.		Km/h
	a 2000 m.		Km/h
	a 3000 m.		Km/h

Temps probable fins a demà a migdia: Variable amb algunes boires.-
Llum mar, vents fluixos i variables i mar plana o arrissada.

Tota la correspondència al Director del Servei Meteorològic de Catalunya, C. Urgell, 187. — Barcelona

El Director, E. FONTSERÈ

GENERALITAT DE CATALUNYA
SERVEI METEOROLÒGIC DE CATALUNYA

Carta del temps del Dimarts, 16 de Febrer de 1937, a 7 h.

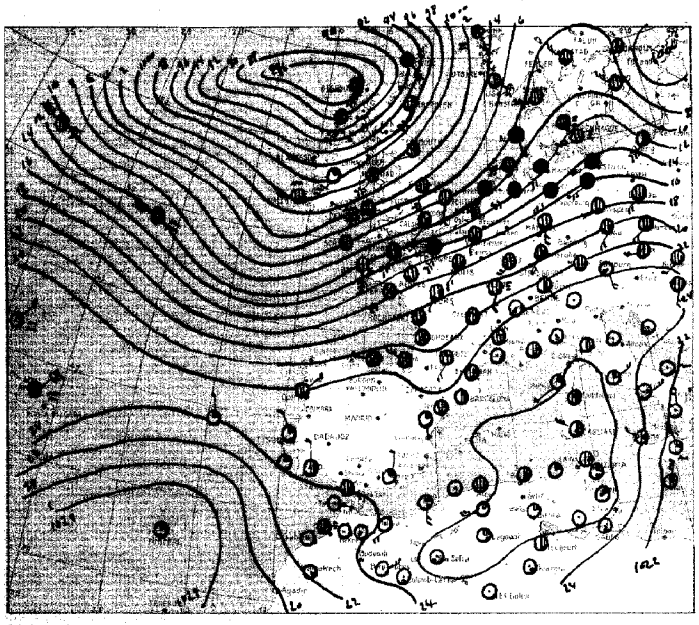

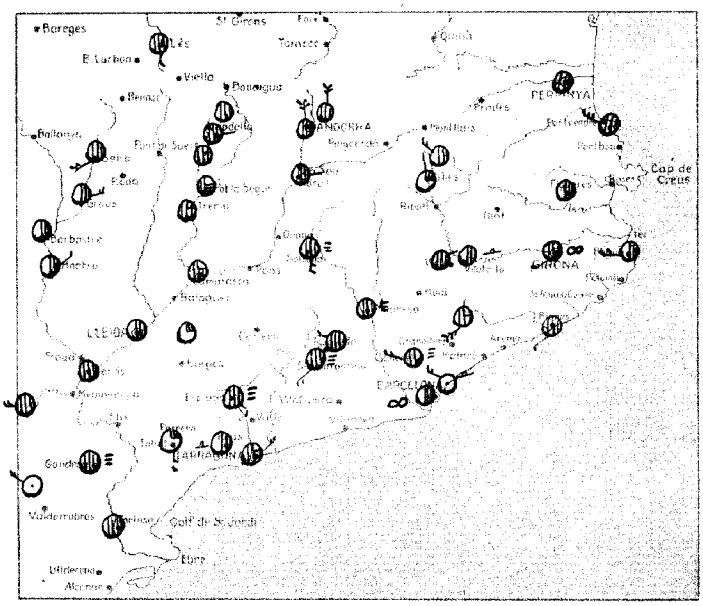

Signes usats a la carta del temps: vent inferior; mar; seré; 1/4 cobert; cobert; calitja; boira; boira ploranera; boira gebradora; plovent; aiguaneu; bolves de neu; rufagada de neu; nevant; pedregada; calamarça; tempesta (amb tronada); trons llunyans; llampeca sense trons; roseda; gebrada; terrer cobert de neu; pressió en mil·libars; precipitació en 24 hores, en mil·limetres.

Situació general: Les baixes pressions estan centrades a Escocia i es desplacen ràpidament cap a Noruega determinant pluges i vents forts del sudoest a les Illes Britàniques, Països Baixos i mar del Nord. - Per la meitat meridional d'Europa les pressions son altes i el temps és per la Península Ibèrica, Mediterrània i nord d'Africa, registrant-se però algunes boires, degut al poc vent dominant.-

Estat del temps a Catalunya: Domina temps ennuvolat amb calmoció i registrant-se boires baixes a les riberes del Ebre, conca de Barberà, Segarra i Solsonès.-
Els vents son flixos de direcció variable i les temperatures suaves. La màxima d'ahir fou de 20 graus a Manresa, Molins, Tremp, Seròs i Tortosa; mínima d'avui, 5 graus sota zero a les Escaldes (Andorra)

DADES DE LES ESTACIONS PROPERES

LLOC	Estat del cel	Vent	Temperatura	Mar	En 24 hores: Temp. màx.	Temp. mín.	Precipitació	Observacions especials
Perpinyà	Cobert	Calma	10		10		1	
Cap Bearn	"	NW	11	Gruesa		10		
Sant Adrià	Seré	NW	7	Calma	15	7		⌒
S. J. Vilatorta	Cobert	E	5		16	4		⌒
Manresa	"	Calma	9		20	8		≡ ⌒
Sabadell	"	NW	9		17	6		⌒
Igualada	"	W						
Sta Margarida	"	SW	10		15			≡
Cadaqués								
Cap Begur	1/2	W	12	Plana	17			
Girona	Cobert	SW	7		17	7		∞
Figueres	1/2	Calma						
Blanes	Cobert	SW						
Ripoll								
Prades	1/2	NW	7		14	5		
Ribes de Fr.	1/4	N	2		7	1		
Alp								
Escaldes (Andorra)	Cobert	N	-3		10	-5		
Engolasters "	"	N	-1		15	-4		
Adrall	1/2	E	5		17	2		
Ll. Estangento	Cobert	Calma	2		8	1		

LLOC	Estat del cel	Vent	Temperatura	Mar	En 24 hores: Temp. màx.	Temp. mín.	Precipitació	Observacions especials
Capdella	Cobert	E	4		14	3		
Pobla de Segur	3/4	Calma	8		12	7		
Tremp	3/4	"	17		20	7		
P. Bonaigua								
Cledes (Lés)	Cobert	S	8		18	5		
Seira	"	SW	5		16	3		
Perarrua	1/2	E	4		16	4		
Lleida	1/2	Calma	6		19	4		—
Castaresa	3/4	"						
Tàrrega	1/4	"	6		15	6		
Seròs	Cobert	"	4		20	4		
Tarragona	3/4	NE	10	Arrissada	16	9		
Falset	1/4	S						
Montblanc	Cobert	SE						≡
Reus	1/2	Calma	12			8		⌒
Tortosa	Cobert	"	9		20	7		
Castellò de la P.	1/4	S	10			9		
Cim del Montsany	3/4	WSW	5		10	3		
Vic	1/2	Calma						
Gandesa	Cobert	"						≡
Solsona	"	S						≡

Observacions de Barcelona

Pressió	1023.8 mb.	Núvols	Fract. Ocu.
Temperatura	10.8	" quantitat	5/10
Humitat	86 %	Temp. màx.	18.0
Vent del	Calma	Temp. mín.	9.7
" velocitat	- Km/h	Pluja	- mm.
Mar	Arrissada	Fenom. espec.	∞

HORA	VENTS SUPERIORS	
7	a Tortosa	
	a 200 m. Calma	Km/h
	a 500 m. SE 7	Km/h
	a 1000 m.	Km/h
	a 2000 m.	Km/h
	a 3000 m.	Km/h
	a	
	a 200 m.	Km/h
	a 500 m.	Km/h
	a 1000 m.	Km/h
	a 2000 m.	Km/h
	a 3000 m.	Km/h

Temps probable fins a demà a migdia: Boires i temperatures suaves.-
Per mar, vents flixos i mar plana o arrissada.-

Tota la correspondència al Director del Servei Meteorològic de Catalunya, C. Urgell, 187. — Barcelona

EL DIRECTOR, E. FONTSERÈ

GENERALITAT DE CATALUNYA
SERVEI METEOROLÒGIC DE CATALUNYA

Carta del temps del Dimecres 17 de Febrer de 1937, a 7 h.

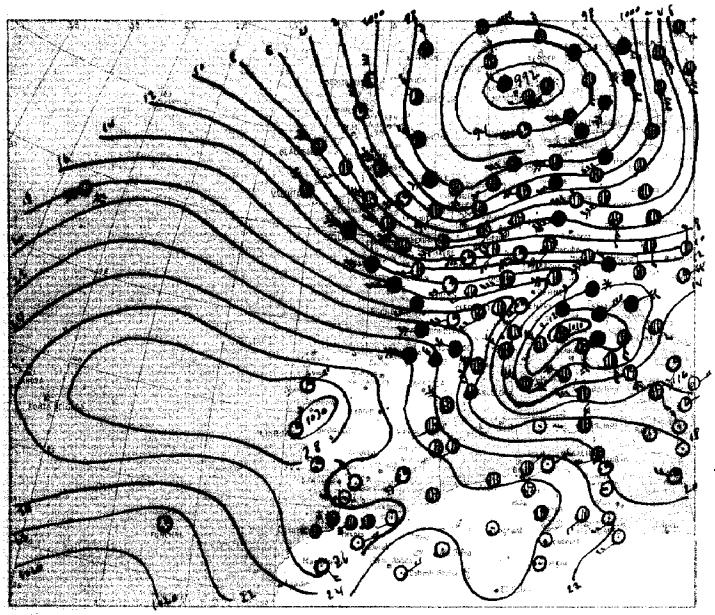

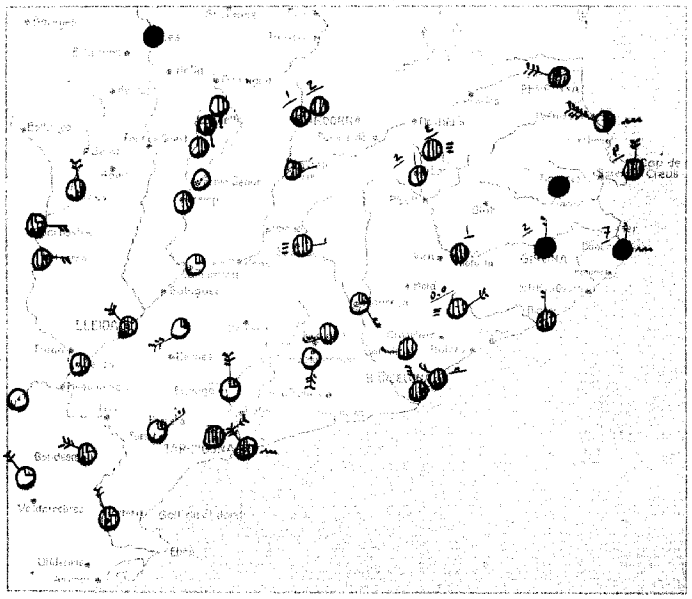

Signes usats a la carta del temps: vent interior; mar; serè; 1/4 cobert; cobert; calitja; boira; boira clarejant; boira gelada; plovent; aiguaneu; bolves de neu; ratafogada de neu; nevant; refredat; calamarsa; tempesta (amb trovada); trons llunyans; llampecs sense trons; rosada; gelada; terra cobert de neu; precipitació en mil·límetres; precipitació en 24 hores, en mil·límetres.

Situació general: Dimarts es troba el centre d'una depressió barométrica que afecta a tota la meitat nord del continent, produint nevades a Suècia i pluges als països bàltics, Alemanya, occident de França i Pirineu.- Un mínim depressionari entrat a Ligurea dona lloc a precipitacions al nord d'Italia.- Les altes pressions formen un centre anticiclònic situat a Portugal i determinen règim de bon temps a gran part de la Península Ibèrica i nord d'Africa.-

Estat del temps a Catalunya: Règim de cel nuvolós amb alguns clars, indets al Priorat i Penedès i Garrigues a la vall d'Aran, Ripollès i Empordà.- Els vents dominants son del sector nord.- Al Pirineu s'han registrat algunes precipitacions.- Temperatura màxima 21 graus a Tortosa, mínima 2 graus sota zero al Estany Gento.-

DADES DE LES ESTACIONS PROPERES

LLOC	Estat del cel	Vent	Temperatura	Mar	En 24 hores: Temp. màx.	Temp. mín.	Precipitació	Observacions especials
Perpinyà	3/4	WNW	10		11	10		
Cap Bàrra	1/2	NW	11	Llanos	11	10		
Sant Adrià	Robert	NW	11	Arrissada	16	10		
S. J. Vilatorta	"	Calma	8		16	8	1	
Manresa	3/4	SE	9		20	9		
Sabadell	Robert	W	8		17	7		
Igualada	"	SW						
Sta. Margarida	Serè	S	8		17			
Cadaqués	Robert	N					P	
Cap Bagur	"	N	11	Llanos	14	10	7	
Girona	"	N	11		19	11	2	
Tàgamanent	"	Calma						
Blanes	"	N						
Ripoll								
Puigcerdà	"	Calma	7		13	5	2	≡
Ribes de Fr.	1/2	N	5		9	0	2	
Alp								
Escaldes (Andorra)	Robert	Calma	5		12	4	1	
Enginiers "	"	"	2		7	0	2	
Adrall	1/2	E	6		18	5		
Ll. Estanyents	1/2	S	-2		8	-2		

LLOC	Estat del cel	Vent	Temperatura	Mar	En 24 hores: Temp. màx.	Temp. mín.	Precipitació	Observacions especials
Caudella	1/2	S	3		14	3		
Pobla de Segur	Serè	Calma	8		11	7		
Tremp	1/2	"	8		20	7		
L. Bonaigua								
Clarà (Lleida)	Robert	E	5		14	5	2	
Solsona								
Pergamí	1/2	N	8		15	5		
Berga	Robert	NW	11		18	5		
Camarasa	3/4	Calma	9		16	6		
Tàrrega	3/4	SW	7		15	7		
Solsona	1/2	Calma	11		17	4		
Lleida	3/4	NW	14	Llanos	15	9		
Balaguer	3/4	NE						
Mondió	3/4	N						
Benet	Robert	NE	12			7		
Tortosa	3/4	NW	13		21	9		
Castellón de la Pl.								
Vinaròs (Castellón)	Robert	NE	2		9	1	0.0	≡
Vic	"	Calma						
Granollers	3/4	NW						
Falcó	Robert	E						≡

Observacions de Barcelona

Pressió	1018.5 mb.	Núvols	Stra. 10/10
Temperatura	12.0	" quantitat	10/10
Humitat	52 %	Temp. màx.	16.6
Vent del	NNW	Temp. mín.	10.0
" velocitat	16 Km/h	Pluja	— mm.
Mar	Arrissada	Precipitació	—

HORA	ESTATS SUPERIORS			
7	Tortosa			
	500 m.	W	76	Km/h
	1000 m.	NW	99	Km/h
	1500 m.	NW	99	Km/h
	1400 m.	NW	43	Km/h
	2000 m.			Km/h
	A			
	2500 m.			Km/h
	3000 m.			Km/h
	3500 m.			Km/h
	4000 m.			Km/h
	4500 m.			Km/h

Temps probable fins a demà a migdia: Variable, amb algunes pluges a la meitat nord del país.- Per mar, vents flusxos o moderats del nord-est i petita arrassada.-

Tota la correspondència al Director del Servei Meteorològic de Catalunya. C. Urgell, 187. - Barcelona

El Director, P. FONTSERE

GENERALITAT DE CATALUNYA
SERVEI METEOROLÒGIC DE CATALUNYA

Carta del temps del Dijous, 18 de Febrer de 1937, a 7 h.

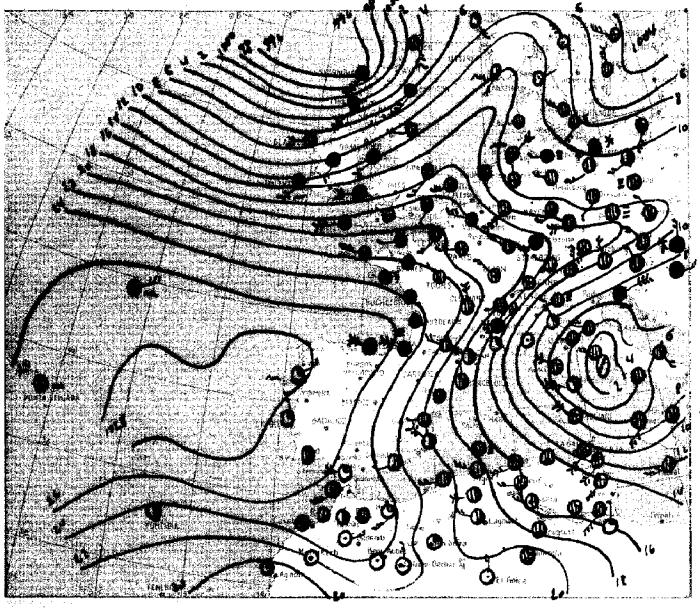

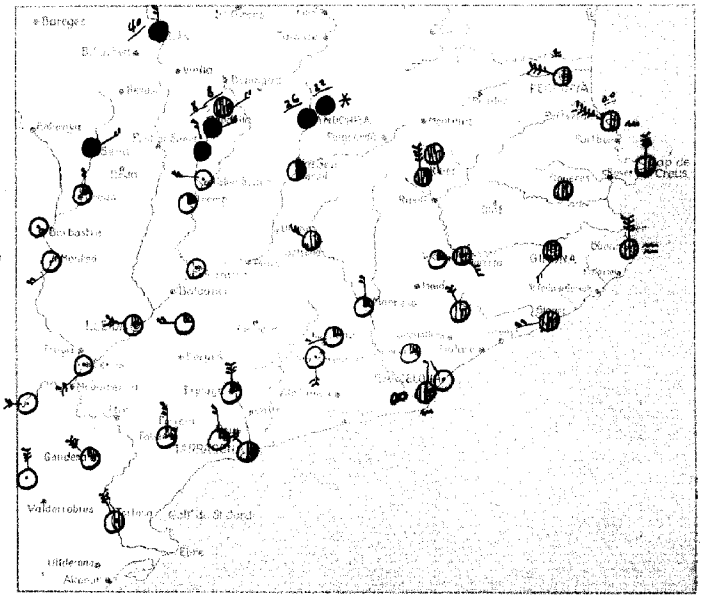

Signes usats a la carta del temps: vent inferior; mar; ○ serè; ◐ ½ cobert; ● cobert; calitja; boira; boira plorageria; boira gebradora; ● plovent; ∞ aiguaneu; — bolves de neu; + ruïfagada de neu; neventt; pedregada; calamarca; tempesta (amb tronada); T trons llunyans; llampecs sense trons; rosada; gebrada; terrer cobert de neu; pressió en mil·libars; precipitació en 24 hores, en mil·limetres.

Situació general: Hi han lleugeres pressions a Escocia i a Itàlia respectivament que es desplacen ràpidament cap a llevant i produeixen plugues a les illes Britàniques, golf de Biscaia, Pirineus i nord-est de França. Neva amb vents fluixos de ponent a la Europa Central.-
Les altes pressions constituïxen un anticicló a l'Atlàntic prop de les costes de Portugal, el qual tendeix a internar-se al continent per França; per la qual cosa dominen mistrals forts al Cantàbric, Rosselló i Mediterrània Balear fins a Sardenya i Sicília.-

Estat del temps a Catalunya: Domina temps variable amb plugues a l'Alt Pirineu, cel sereí per les comarques de Lleida i Ponent i nuvolós per les comarques costaneres.- Els vents son forts del nord a la vall de Ribes, costa de l'Empordà, Priorat i curs inferior de l'Ebre.- Per la resta de Catalunya els vents son fluixos i moderats.- En les darreres 24 hores s'han registrat plugues a la costa de llevant i regió pirenenca.- Temperatura màxima d'ahir, 19 graus a Manresa, mínima d'avui, 4 graus sota zero al Estangento.-

DADES DE LES ESTACIONS PROPERES

LLOC	Estat del cel	Vent	Temperatura	Mar	En 24 hores: Temp. màx.	Temp. mín.	Precipitació	Observacions especials
Perpinyà	½	WNW	10		15	9	2	≈
Cap Bàrra	½	NW	10	Maror	15	10	0.0	≈
Sant Adrià	Serè	NW	7	Gruixuda	14	7		
S. J. Vilatorta	¾	SE	7		14	3		
Manresa	¼	N	4		19	4		—
Sabadell	¼	Llatna	5		16	4		
Igualada	¼	SW						
Sta Margarida	Serè	S	9		15			
Cadaqués	½	N						≈
Cap Begur	¾	N	11	Gruixa				
Girona	Llebert	SSW	7		14	6	0.1	
Figueres Pelalada	"							
Blanes	"	W						
Ripoll								
Prats de Mollo	¾	S	5		12	3	5	
Ribes de Fr.	Llebert	N						
Alp								
Escaldes (Andorra)	"	Llatna	5		13	3	26	● neu 5 cm
Engolasters "	"	"	0		5	0	22	● *
Adrall	½	"	8		11	5		∞
Li, Estangento	Llebert	NE	-4		4	-4	8	neu 20 cm

LLOC	Estat del cel	Vent	Temperatura	Mar	En 24 hores: Temp. màx.	Temp. mín.	Precipitació	Observacions especials
Capdella	Llebert	NE	2		11	2	8	●
Pobla de Segur	Serè	W	10		14	9		
Tremp	¼	Llatna	5		18	5		
P. Bonaigua								
Cledes (Lés)	Llebert	N	5		9	5	40	●
Seira	"	NE	6		13	2		●
Perarrua	¼	N	3		15	1		
Lleida	¼	W	13		15	10		
Cervera	Serè	Llatna	7		18	7		
Tàrrega	¼	W	7		15	7		
Seros	Serè	SW	12		15	11		
Tarragona	½	NW	14	Gruixuda	15	11		
Falset	¼	N						
Montblanc	¼	N						≈
Reus	¼	N	12			10		
Tortosa	½	NW	16		17	13		≈
Capsella de la P.	½	NW	16		19	10		
Cim d'Montsany	¾	NNW	3		6	-1		
Vic	¼	Llatna						
Igualada	¼	NW						≈
Solsona	½	NW						

Observacions de Barcelona

Pressió	1016.1 mb.	Núvols	Cu. Acu.
Temperatura	10.4	» quantitat	8/10
Humitat	76 %	Temp. màx.	14.3
Vent del	N	Temp. mín	9.4
» veloc.	4 Km/h	Pluja	- mm.
Mar	P. Maror	Fenòm. espec	∞

HORA	VENTS SUPERIORS			
7	A	Tortosa		
	a 300 m	WNW	61	Km/h
	a 500 m	NW	99	Km/h
	a 700 m	NW	86	Km/h
	a 2000 m			Km/h
	a 3000 m			Km/h
	A			
	a 200 m			Km/h
	a 500 m			Km/h
	a 1000 m			Km/h
	a 2000 m			Km/h
	a 3000 m			Km/h

Temps probable fins a demà a migdia: Lleuger descens de la temperatura.- Bon temps per l'interior; boirassos a la regió pirenenca i variable i inseguro per la costa de llevant i Ponent.-
En mar, vents moderats i forts del nord i maror.- Mar endins, tramuntanes i mar gruixa.-

Feta la correspondència al Director del Servei Meteorològic de Catalunya, C. Urgell, 187 — Barcelona

EL DIRECTOR, E. FONTSERÈ

GENERALITAT DE CATALUNYA
SERVEI METEOROLÒGIC DE CATALUNYA

Carta del temps del Divendres, 19 de Febrer de 1937, a 7 h.

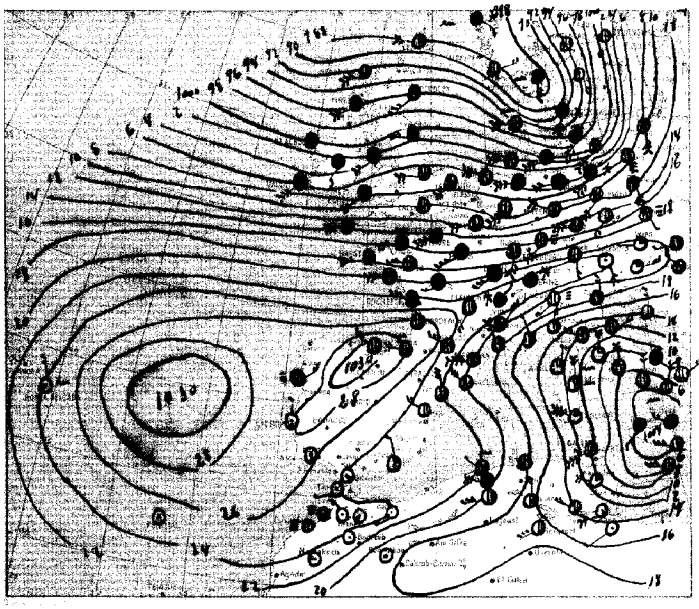

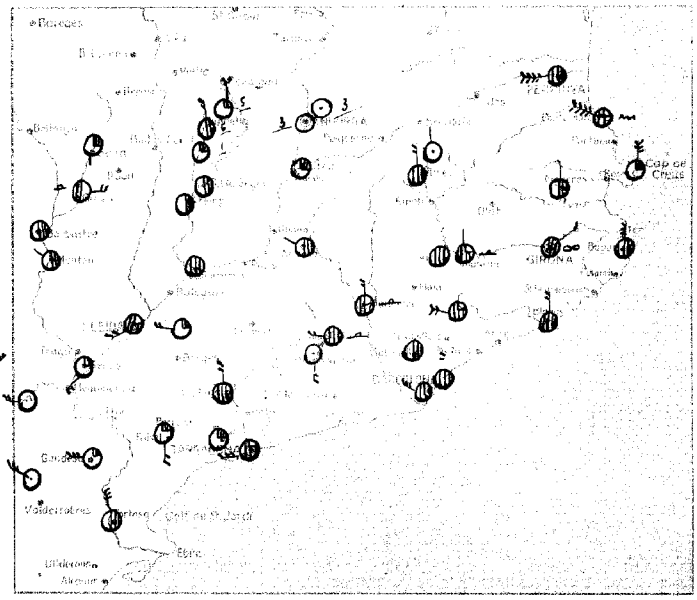

Signes usats a la carta del temps: vent inferior; mar; ○ serè; ◑ ½ cobert; ● cobert; ≈ calitja; ≡ boira; ≡ boira ploranera; ▽ boira gebradora; ● plovent; ∞ aiguaneu; ← bolves de neu; + ventada de neu; × nevant; ▲ pedregada; ⌒ calamarça; K tempesta (amb tronada); T trons llunyans; ↯ llampecs sense trons; ⌓ rosada; ▬ gebrada; ▦ terrer cobert de neu; 16 —— 16 pressió en mil·libres; 12 precipitació en 24 hores, en mil·limetres.

Situació general: A Noruega i a l'illa de Sicília es troben els centres de dues importants depressions barométriques sota l'influència de les quals es regionen fluxes a les illes Britàniques, França i nord d'Italia i mesetes a Dinamarca, Prussia i Russia. A la Península Ibèrica i nord d'Africa el temps en general es ha deguut a trobar-se sota l'influència de les altes pressions que formen los centres anticiclònics situats respectivament a l'Atlàntic prop de les illes Azores i al Cantàbric.

Estat del temps a Catalunya: En general s'observa cel nuvolós, amb algunes clares isolats al curs inferior de l'Ebre, vall de Ribes i Priorat.

Els vents dominants són del sector Nord, moderats o forts al baix Ebre, Pallars i costa de l'alt Empordà i fluixos per la resta.

En les darreres 24 hores es registraren algunes precipitacions a l'alt Pirineu.

Temperatura màxima a Bresp. 21°, mínima al l'Estanyet - Ernto 4° sota zero.

DADES DE LES ESTACIONS PROPERES

LLOC	Estat del cel	Vent	Temperatura	Mar	En 24 hores: Temp. màx.	Temp. mín.	Precipitació	Observacions especials
Perpinyà	bolcat	W	11		13	10		
Cap Bianra	3/4	NW	12	marcat		10		
Sant Adrià	bolcat	N	9	petita marcat	16	8		
S. J. Vilatorta	3/4	N	4		17	1		
Manresa	3/4	N	5		20	4		
Sabadell	1/2	calma	7		17	4		
Igualada	bolcat	W						
Sta. Margarida	serè	S	7		19			
Cadaqués	1/4	N						
Cap Begur	bolcat	NE	11	marcat	14	9		
Girona	"	NE	4		14	4		
Figueres	1/2	N						
Blanes	bolcat	N						
Ripoll								
Tremp	serè	N	6		10	4		
Ribes de Fr.	bolcat	N	4		9	2		
Alp								
Escaldes (Andorra)	serè	calma	3		12	1	3	
Engalastars "	"	"	3		6	1	3	
Adrall	1/4	calma	0		16	0		
L'Estanyet	4/4	N	−1		0	−4	5	

LLOC	Estat del cel	Vent	Temperatura	Mar	En 24 hores: Temp. màx.	Temp. mín.	Precipitació	Observacions especials
Capdella	1/2	N	0		8	0	5	
Pobla de Segur	1/2	calma	8		17	7		
Tremp	1/2	"	4		21	4		
Pr. Bonvigna								
Cardes (Lles)								
Seira	1/4	S	2		16	1	1	
Perarúa	1/4	W	4		17	4		
Lleida	3/4	SW	7		20	6		
Cervera	bolcat	calma	5		19	5		
Pertegó	1/4	W	4		17	4		
Sarda	1/4	SW	5		19	5		
Tarragona	3/4	W	9	arrissada	19	9		
Falset	1/4	S						
Montblanc	bolcat	N						
Reus	1/4	calma	9			8		
Tortosa	1/2	NNW	14		20	13		
Cat. de la Tallada	1/2	WNW	14			12		
Sin del Montsant	3/4	WNW	5		6	1		
Gandesa	1/4	W						
Solsona	1/2	NW						
Vic	bolcat	calma						

Observacions de Barcelona

Pressió	1019.9 mb.	Núvols	Stm. i Cum.
Temperatura	10.5°	" quantitat	10/10
Humitat	54 %	Temp. màx.	16.6°
Vent del	NW	Temp. mín.	9.8°
" veloc.	16 Km/h	Pluja	— mm
Mar	petita marcat	Fenòm. espec.	—

HORA	VENTS SUPERIORS	
	A	
	a 200 m.	Km/h
	a 500 m.	Km/h
	a 1000 m.	Km/h
	a 2000 m.	Km/h
	a 3000 m.	Km/h
	A	
	a 200 m.	Km/h
	a 500 m.	Km/h
	a 1000 m.	Km/h
	a 2000 m.	Km/h
	a 3000 m.	Km/h

Temps probable fins a demà a migdia: Bon temps.
En mar vents fluixos o moderats del NE i petita marcat.

Tota la correspondència al Director del Servei Meteorològic de Catalunya, C. Urgell, 187. - Barcelona

El Director, E. FONTSERÈ

GENERALITAT DE CATALUNYA
SERVEI METEOROLÒGIC DE CATALUNYA

Carta del temps del Dissabte, 20 de Febrer de 1937, a 7 h.

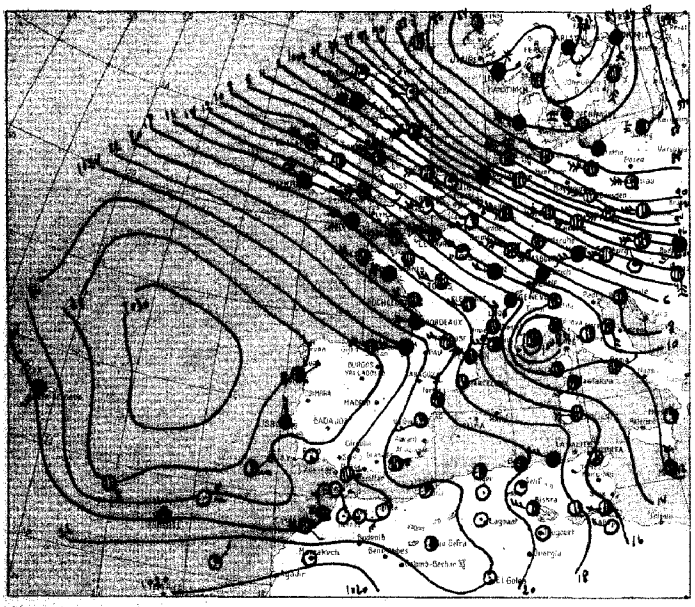

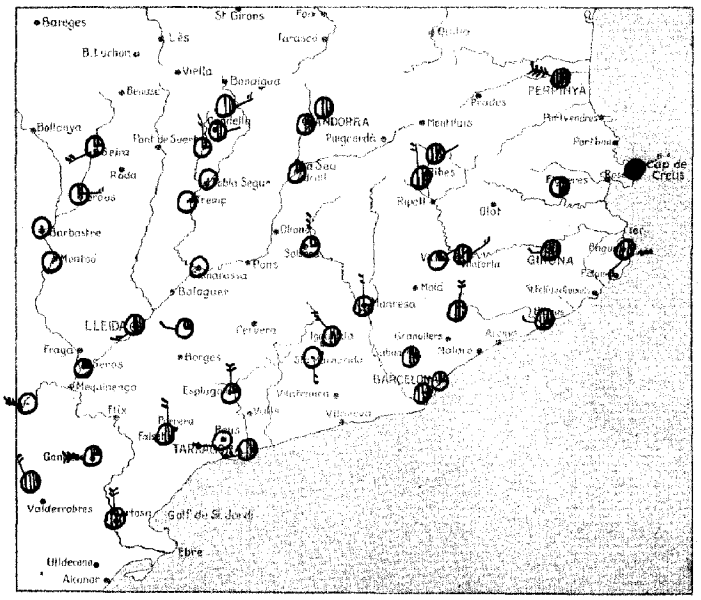

Signes usats a la carta del temps: vent inferior; mar; ○ seré; ◑ ½ cobert; ● cobert; calitja; boira; boira ploranera; boira gebradora; ● plovent; aiguaneu; bolves de neu; rufagada de neu; nevant; pedregada; calamarça; tempesta (amb tronada); T trons llunyans; llampecs sense trons; rosada; gebrada; terrer cobert de neu; 16 — 16 preassió en mil·libars; 12 precipitació en 24 hores, en mil·limetres.

Situació general: Des d'Escandinàvia i Anglaterra fins a la Europa central domina baixes pressions que produeixen mal temps a la mar del Nord, França i regions alpines on es registren plugues d'alguna intensitat.
Nevades als països escandinaus i a Alemanya.-
Les altes pressions constitueixen un anticiclò a l'Atlàntic, entre les Açores i Portugal, produint temps abonançat però amb núvols i boires abundants a gran part de la Península Ibèrica.-

Estat del temps a Catalunya: Domina bon temps de cel seré per les comarques de Lleida i alt Aragó i mig cobert de núvols alts al Pirineu i mitat ponentera.- Els vents son fluixos per l'interior, bufant del sector nord amb intensitat moderada des de la vall de Ribes i Solsonès fins al Priorat i riberes del Ebre.-
La temperatura màxima d'ahir fou de 20 graus a Molins i la mínima d'avui, de zero graus a Capdella i Estangento.

DADES DE LES ESTACIONS PROPERES

LLOC	Estat del cel	Vent	Temperatura	Mar	En 24 hores Temp. màx.	Temp. mín.	Precipitació	Observacions especials
Perpinyà	Cobert	WNW	13		15	12		
Cap Biarra								
Sant Adrià	¼	W	9	Arrissada	15	8		
S. J. Vilatorta	¼	E	6		14	2		
Manresa	¾	N	5		15	5		
Sabadell	½	Calma	5		15	4		
Igualada	½	NW						
Sta Margarida	Seré	S	9		22			
Cadaqués	Cobert	NE						●
Cap Begur	"	SW	10	Llarga	14	10		
Girona	"	W	6		14	5		
Tàrrega	½	Calma						
Blanes	Cobert	W						
Ripoll								
Figueres	"	E	6		12	4		
Ribes de Fr.	"	N	5		11	3		
Alp								
Escaldes (Andorra)	½	Calma	10		15	5		
Engolasters "	½	"	8		9	7		
Adrall	¼	"	5		16	1		
Ll. Estangento	½	E	4		4	0		

LLOC	Estat del cel	Vent	Temperatura	Mar	En 24 hores Temp. màx.	Temp. mín.	Precipitació	Observacions especials
Capdella	½	E	4		11	0		
Pobla de Segur	Seré	Calma	7		11	6		
Tremp	"	"	5		14	4		
P. Bonaigua								
Cledes (Lés)								
Seira	¼	SW	4		18	1		
Perarrua	¼	E	3		17	1		
Lleida	½	W	7		15	6		
Camarasa	Seré	Calma						
Tàrrega	¼	W	5		10	5		
Serós	¼	Calma	7		19	7		
Tarragona	½	W	11	Arrissada	17	9		
Falset	½	N						
Montblanc	¼	N						
Reus	Seré	W	11			9		
Tortosa	¾	N	16		19	14		
Castelló de la P.	½	WNW	15		21	9		
Cim del Montsenyi	½	NNE	9		10	4		
Vic	¾	NE						
Granollers	¼	W						
Solsona	¼	N						

Observacions de Barcelona

Pressió	1017.4 mb.	Núvols	Acu. Cist
Temperatura	12.0	" quantitat	4/10
Humitat	59 %	Temp. màx.	16.6
Vent del	E	Temp. mín	10.0
" veloc.	0 Km/h	Pluja	— mm.
Mar	Plana	Fenòm. especs	—

HORA	VENTS SUPERIORS			
7	A Tortosa			
	a 200 m.	WNW	47	Km/h
	a 500 m.	NW	98	Km/h
	a 1000 m.	NW	99	Km/h
	a 2000 m.	NW	43	Km/h
	a 3000 m.	WNW	80	Km/h
	A			
	a 200 m.			Km/h
	a 500 m.			Km/h
	a 1000 m			Km/h
	a 2000 m			Km/h
	a 3000 m.			Km/h

Temps probable fins a demà a migdia: Bon temps poc estable i vents moderats o forts del nord-oest.
Lleu mar, vents moderats de ponent o mestral i marro.

Tota la correspondència al Director del Servei Meteorològic de Catalunya, C. Urgell, 187.—Barcelona

EL DIRECTOR, E. PONTSERÈ

GENERALITAT DE CATALUNYA
SERVEI METEOROLÒGIC DE CATALUNYA

Carta del temps del Diumenge, 21 de Febrer de 1937, a 7 h.



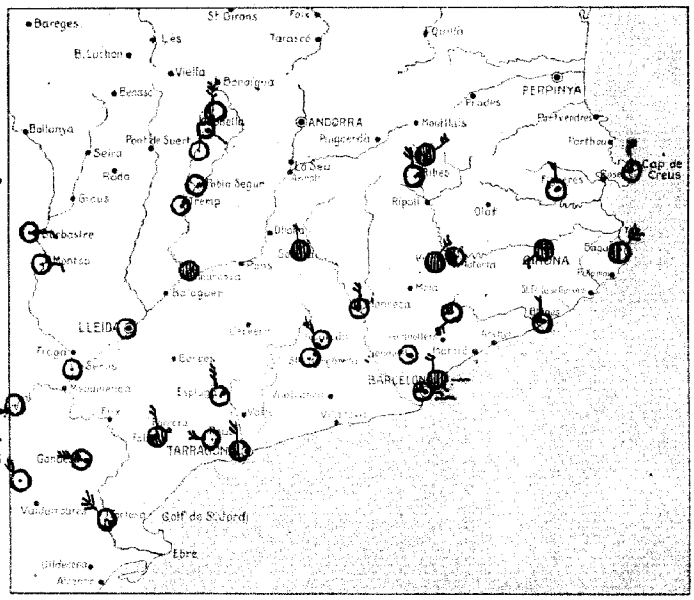

Signes usats a la carta del temps: vent inferior; mar; sereí; cobert; cobert; calitja; boira; boira pleranera; boira gebradora; plovent; aiguaneu; bolves de neu; rufagada de neu; nevant; pedregada; calamarça; tempesta (amb tronada); trons llunyans; llampecs sense trons; rosada; gebrada; terrer cobert de neu; pressió en mil·libars; precipitació en 24 hores en mil·limetres.

Situació general: Itàlia i la mar Bàltica es troben de centres de dues depressions barométriques que afecten a gran part del Continent, i donen lloc a pluges al Cantàbric, Pirineu, Nord de França, Suissa i Alemanya i nevades a Suècia, mars Bàltica, Noruega i Escocia. Els vents són moderats i forts del NW. Les illes Britàniques en registra un notable descens de la temperatura. A la meitat nord d'Espanya i a gairebé la totalitat del nord d'Africa, el temps ha estat degut a l'influencia de les altes pressions les quals formen un centre anticiclònic situat entre les illes Açores i Galàcia.

Estat del temps a Catalunya: A La Noguera, Solsonès, Osona i Gironès es registren boires baixes; a la vessant costanera i Pallars s'observa alguna nuvolositat i per la resta de Catalunya el cel està serè.
Al Golf de Roses i Capdella els vents són moderats del nord. Temperatura mínima 22° a Roquetes i temps: mínima 1° a l'Estany-Gento.

DADES DE LES ESTACIONS PROPERES

LLOC	Estat del cel	Vent	Temperatura	Mar	En 24 hores: Temp. màx.	En 24 hores: Temp. mín.	En 24 hores: Precipitació	Observacions especials
Perpinyà	3/4	W	10		17	9		
Cap Biarra								
Sant Adrià	Cobert	N	8	amissada	15	8		
S. J. Vilatorta	1/2	Calma	5		18	2		▲
Manresa	1/4	N	5		19	5		▲
Sabadell	Serè	Calma	4		20	3		
Igualada	"	NW						
Sta Margarida	"	Calma	15		16			
Cadaqués	1/4	N						
Cap Begur	1/2	NE	14	marca				
Girona	Cobert	WSW	18		19			
Figueres	Serè	N						
Blanes	1/4	N						
Ripoll	Cobert	NE						≡
Vilafranca	"	N						≡
Montserrat	Serè	E						
Caldes Montbui	"	Calma	4			2		▲
Rellinars (Terra)	1/4	W						
Sant Llorenç	1/4	SW	3		14	2		
Adrall								
Ll. Estangento	1/2	N	1		9	1		

LLOC	Estat del cel	Vent	Temperatura	Mar	En 24 hores: Temp. màx.	En 24 hores: Temp. mín.	En 24 hores: Precipitació	Observacions especials
Capdella	serè	SE	5		15	3		
Pobla de Segur	"	Calma	7		15	6		
Tremp	"	"	4		22	4		
P. Bonaigua								
Cledes (Les)								
Seira								
Petarrua								
Lleida	Serè	Calma	7		19	6		
Camarasa	Cobert	"	6		15	4		≡
Tàrrega								
Serós	Serè	Calma	8		20	6		
Tarragona	1/2	N	11	amissada	21	10		
Falset	3/4	N						
Montblanc	Serè	N						
Reus	"	W	11			10		
Tortosa	1/4	NW	15		22	15		
Castelló de la P.	Serè	WNW	13		24	12		
Cim del Montsany								

Observacions de Barcelona

Pressió	1011'6 mb.	Núvols	Pum i SE
Temperatura	11	» quantitat	3/10
Humitat	75 %	Temp. màx.	19'9
Vent del	NE	Temp. mín.	9'5
» veloc.	6 Km/h	Pluja	— mm.
Mar	amissada	Fenòm. espec.	

HORA	VENTS SUPERIORS	
	A	
	a 200 m	Km/h
	a 500 m	Km/h
	a 1000 m	Km/h
	a 2000 m	Km/h
	a 3000 m	Km/h
	A	
	a 200 m	Km/h
	a 500 m	Km/h
	a 1000 m	Km/h
	a 2000 m	Km/h
	a 3000 m	Km/h

Temps probable fins a demà a migdia:

Tota la correspondència al Director del Servei Meteorològic de Catalunya, C. Urgell, 187. — Barcelona

EL DIRECTOR, E. FONTSERÈ

GENERALITAT DE CATALUNYA
SERVEI METEOROLÒGIC DE CATALUNYA

Carta del temps del Dilluns, 22 de Febrer de 1937, a 7 h.

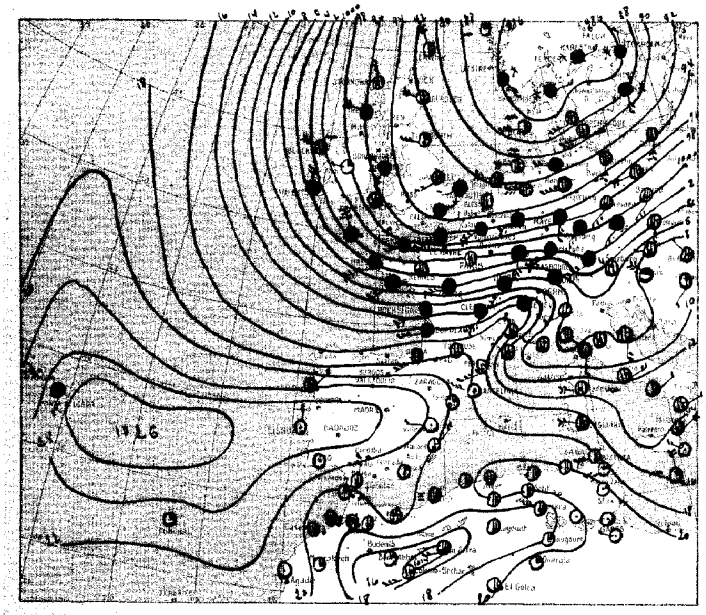

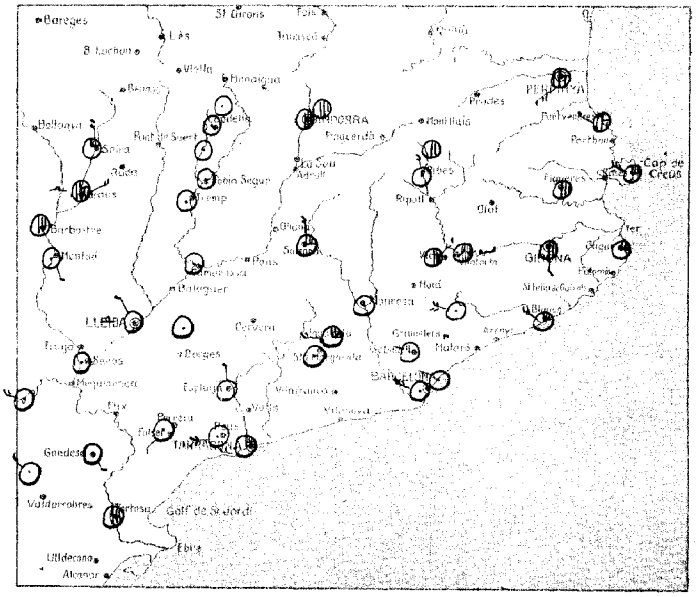

Signes usats a la carta del temps: vent inferior; mar; serè; 1/4 cobert; cobert; calitja; boira; boira planera; boira gebradora; plovent; aiguaneu; boives de neu; rufagada de neu; nevant; pedregada; calamarça; tempesta (amb tronada); T trons llunyans; llampecs sense trons; rosada; gebrada; terrer cobert de neu; 16 — 16 pressió en mil·libars; 12 precipitació en 24 hores, en mil·limetres.

Situació general: Està l'influència d'una important i estesa depressió barométrica centrada a Suècia es registra mal temps amb abundoses plogues i vents moderats o forts de ponent i nord-est a les illes Britàniques, tot França Suïssa i Alemanya i neuades a la Península Escandinava i Països Bàltics.-
Per la mitat sud d'Europa Portugal i Mediterrània el temps es bo observant-se cel serè i amb poc núvols vents fluixos i temperatures suaves degut a dominar altes pressions les quals formen un centre anticiclònic situat a l'Atlàntic prop de les Illes Açores.-

Estat del temps a Catalunya: El temps es bo per tot el país observant-se algunes núvols a la Vall d'Andorra, Osona, La Selva, Gironès i Empordà, el completament serè per la resta de Catalunya.-
Els vents son fluixos amb lleugera predominància del del sector nord.-
Temperatures màximes a Tremp 20 graus, mínima a l'Estany Ento 2 graus sota zero.-

DADES DE LES ESTACIONS PROPERES

LLOC	Estat del cel	Vent	Temperatura	Mar	En 24 hores Temp. màx.	En 24 hores Temp. mín.	En 24 hores Precipitació	Observacions especials
Perpinyà	3/4	WSW	9			9		
Cap Bianca	3/4	NW	9	Arrissada		8		
Sant Adrià	Serè	NW	8		14	8		
S. J. Vilatorta	1/2	Calma	4		12	-1		—
Manresa	Serè	"	4		17	4		
Sabadell	"	NW	5		16	4		
Igualada	1/4	W						
Sta Margarida	Serè	Calma	5		17			
Cadaqués	1/4	NW						
Cap Begur	1/4	Calma	12	"				
Girona	1/2	S	4		14	4		
Figueres	1/2	Calma						
Blanes	1/4	NW						
Ripoll								
Vilaseca	1/2	Calma	6		15	4		
Ribes de Fr.	Serè	N	0		10	-1		
Alp								
Ensalds (Andorra)	1/2	Calma	2		14	2		
Engolasters "	1/2	"	2		14	1		
Adrall								
Ll. Estangento	Serè	"	-2		3	-2		

LLOC	Estat del cel	Vent	Temperatura	Mar	En 24 hores Temp. màx.	En 24 hores Temp. mín.	En 24 hores Precipitació	Observacions especials
Capdella	Serè	E	0		10	0		
Pobla de Segur	"	Calma	8		13	7		
Tremp	"	"	4		20	4		
P. Bonaigua								
Ciedes (Les)								
Seira	1/4	N	0		17	-2		
Perarrúa	3/4	E	2		20	-1		—
Lleida	Serè	NW	3		19	1		—
Canaresa	"	Calma	2		13	2		
Tàrrega	"	"	3		15	3		
Seros	"	"	4		20	4		
Tarragona	1/4	WNW	7	Arrissada	16	7		
Falset	Serè	SW						
Montblanc	"	N						
Reus	"	W	9			7		
Tortosa	1/4	Calma	8			6		
Castelló de la P.	Serè	W	9			7		
Cim del Montsany	1/4	NW	5		8	0		
Vic	1/2	NE						
Solsona	1/4	N						
Gandesa	Serè	SW						

Observacions de Barcelona

Pressió 1018.4 mb.	Núvols Ci. Cast.
Temperatura 9.1	" quantitat 1/10
Humitat 61 %	Temp. màx. 15.5
Vent del WNW	Temp. mín. 8.1
" veloc. 20 Km/h	Pluja 0.0 mm.
Mar Arrissada	Fenòm. espec. —

HORA	VENTS SUPERIORS		
7	A Tortosa		
	a 200 m	W 7	Km/h
	a 500 m	WNW 11	Km/h
	a 1000 m	WNW 22	Km/h
	a 1500 m	NW 32	Km/h
	a 3000 m.		Km/h
	A		
	a 200 m.		Km/h
	a 500 m.		Km/h
	a 1000 m.		Km/h
	a 2000 m.		Km/h
	a 3000 m.		Km/h

Temps probable fins a demà a migdia: Bon temps.-
Mar, vents fluixos o moderats de ponent i petita marea.-

Tota la correspondència al Director del Servei Meteorològic de Catalunya, C. Urgell, 187. – Barcelona

EL DIRECTOR, E. FONTSERÈ

GENERALITAT DE CATALUNYA
SERVEI METEOROLÒGIC DE CATALUNYA

Carta del temps del Dimarts, 23 de Febrer de 1937, a 7 h.

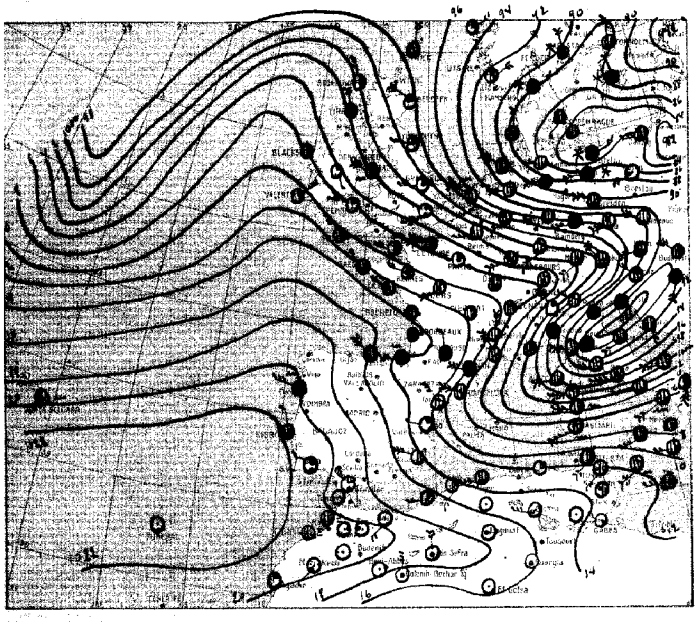

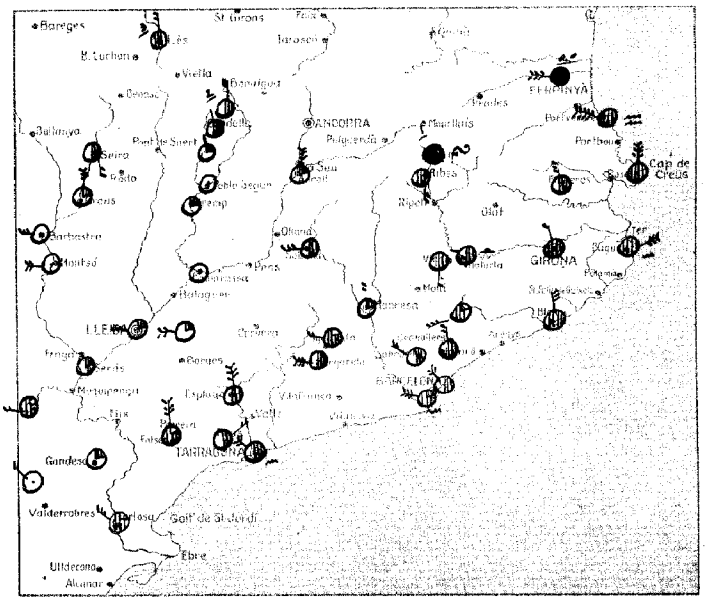

Signes usats a la carta del temps: vent inferior; mar; ○ serè; ◐ ¼ cobert; ● cobert; calitja; boira; boira ploranera; V boira gebradora; ● plovent; ∞ diguaneu; ← bolves de neu; rufagada de neu; nevant; pedregada; calamarça; tempesta (amb tronada); T trons llunyans; llampecs sense trons; rosada; gebrada; terrer cobert de neu; 16 —— 16 pressió en mil·libars; 12 precipitació en 24 hores, en mil·límetres.

Situació general: Degut a un cicló situat a la mar Adriàtica es registren forts temporals de pluja i vent a França, nord d'Italia i sud-est de la Mediterrània. El fred s'intensifica a tot el nord d'Europa, registrant-se també nevades copioses per Alemanya i costes de la mar Báltica. Les altes pressions constitueixen un anticicló a l'Atlàntic entre les Azores i Canaries, determinant temps anomalot per aquí doguem boires al sud d'Espanya i Marroc occidental.

Estat del temps a Catalunya: Domina temps molt variable a tot el País, amb el llenyarament nivós per les comarques de Lleida i nuvolós per la resta de Catalunya. Els vents son forts del N-O i nord al Temporal, conca de Berbera, Barcelona i Ebrat; per l'interior bufen de direccions variables amb intensitat moderada. Les temperatures extremes han estat les següents: màxima, 21 graus a Tortosa, mínima, 2 graus sota zero al Estangento i Pla de Seguro.

DADES DE LES ESTACIONS PROPERES

LLOC	Estat del cel	Vent	Temperatura	Mar	En 24 hores Temp. màx.	Temp. mín.	Precipitació	Observacions especials
Perpinyà	lleuvent	WNW	9		17	9	0.0	●
Cap Biarra	"	NW	10	Gressa	16	9		
Sant Adrià	½	NW	14	Plana	15	12		
S. J. Vilaforta	½	W	11		12	2		
Manresa	¼	N	12		19	12		
Sabadell	½	NW	10		17	5		
Igualada	¾	W						
Sta Margarida	½	W	10		16			
Cadaqués	lleuvent	N	10		17	2		
Cap Begur	"	NE	10	Marro	14	10		
Girona	"	NNW	7		16	6		
Figueres	½	N						
Blanes	lleuvent	W						
Ripoll								
Prades	"	S	5		15	4		2
Ribes de Fr.	"	S	5		10	2		
Alp								
Escaldes (Andorra)								
Engolasters "								
Adrall	¼	N	6		14	5		
Ll. Estangento	½	N	-2		3	-2		

LLOC	Estat del cel	Vent	Temperatura	Mar	En 24 hores Temp. màx.	Temp. mín.	Precipitació	Observacions especials
Capdella	½	N	2		11	0		
Pobla de Segur	serè	llevant	0		11	-2		
Tremp	¼	"	5		17	5		
Les Franqueses	½	N	10		17	2		
Cardes (Les)	lleuvent	N	6		13	3		
Seira	½	SE	2		15	-1		
Perarrúa	¼	N	9		14	3		
Lleida	¼	W	13		17	3		
Camarasa	serè	llevant						
Tàrrega	¼	W	9		13	9		
Serós	¼	E	12		19	5		
Tarragona	½	NW	15	Llevant	16	10		
Falset	¾	N						
Montblanc	½	N						
Reus	½	NE	11			8		
Tortosa	¾	NW	16		21	8		
Castelló de la P.								
Cim del Montsony	¾	WSW	4		9	2		
Vic	lleuvent	S						
Solsona	½	W						
Gandesa	¼							

Observacions de Barcelona

Pressió	1006.1 mb.	Núvols	llev. Cit
Temperatura	13.8	" quantitat	8/10
Humitat	62 %	Temp. màx.	17.1
Vent del	WNW	Temp. mín	8.3
" veloc.	42 Km/h	Pluja	— mm.
Mar	Marro	Fenòm. espec.	

HORA	VENTS SUPERIORS			
7	A Tortosa			
	a 200 m.	W	11	Km/h
	a 500 m.	NW	11	Km/h
	a 1000 m.	NW	73	Km/h
	a 2000 m.	NW	99	Km/h
	a 3000 m.			Km/h
	A			
	a 200 m.			Km/h
	a 500 m.			Km/h
	a 1000 m.			Km/h
	a 2000 m.			Km/h
	a 3000 m.			Km/h

Temps probable fins a demà a migdia: Variable i boirassos amb vents forts del Nord i mistral i descens de la temperatura.
Mar, vents moderats o forts del Nord i mistral i marro.

Tota la correspondència al Director del Servei Meteorològic de Catalunya, C. Urgell, 187. - Barcelona

El Director, E. Fontserè

GENERALITAT DE CATALUNYA
SERVEI METEOROLÒGIC DE CATALUNYA

Carta del temps del Dimecres, 24 de Febrer de 1937, a 7 h.

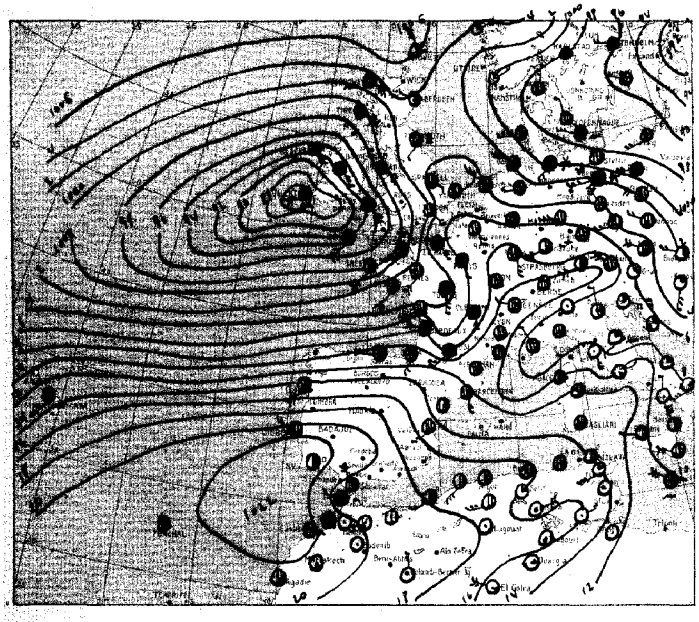

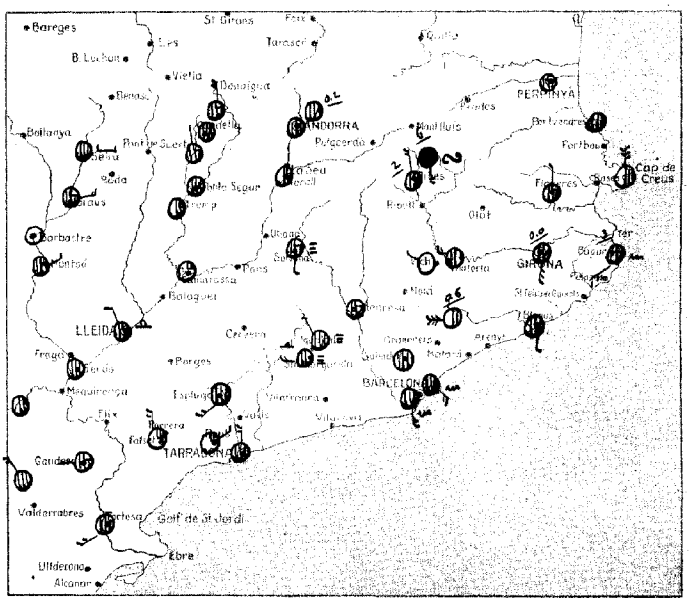

Signes usats a la carta del temps: vent inferior; mar; ○ serè; ◑ 1/2 cobert; ● cobert; ∞ calitja; boira; boira ploranera; V boira gebradora; ● plovent; ∞ aigueneu; ← bolves de neu; + ratfagada de neu; ✳ nevant; ▲ pedregada; ⚠ calamarça; R tempesta (amb tronada); T trons llunyans; ⟨ llampecs sense trons; ⚠ rosada; gebrada; terrer coberta de neu; 16 —— 16 pressió en mil·libars; 12 precipitació en 24 hores, en mil·limetres.

Situació general: Tota la meitat nord d'Europa es troba la influència de les baixes pressions les quals formen dos centres de mínima situats l'un al sudoest d'Islandia; l'altre a Polònia, determinant règim de mal temps amb pluges a les Illes Britàniques, França i Pirineu i nevades a Suècia, països Bàltics, Dinamarca i Alemanya.-
A la meitat sud de la Península Ibèrica i al nord d'Africa domina el règim anticiclònic amb el centre de màxima pressió al sudoest de Portugal.-

Estat del temps a Catalunya: En general el cel està cobert a excepció d'alguns clars isolats que s'observen a la Ribagorça, Priorat i Baix Camp.- A la vall de Ribes es registra lleugera nevada.-
Els vents son fluixos i de direcció variable.-
Temperatura màxima a Tremp, Manresa, Tarragona i Tortosa 21 graus, mínima al Estany Gento, 4 graus sota zero.-

DADES DE LES ESTACIONS PROPERES

LLOC	Estat del cel	Vent	Temperatura	Mar	En 24 hores Temp. màx.	Temp. mín.	Precipitació	Observacions especials
Perpinyà	3/4	llalma	4		11	4	0.0	
Cap Biarra	llebert	"	9	arrissada	11	6		
Sant Adrià	"	SE	12	P. Marro	14	12		
S. J. Vilatorta	"	W	7		14	7		
Manresa	3/4	llalma	9		21	9		
Sabadell	llebert	"	10		17	9		
Igualada	"	NW						≡
Sta Margarida	"	W	5		19			≡ ⚠
Cadaqués	1/2	N						⚠
Cap Begur	3/4	SW	10	"	16	10	3	
Girona	llebert	S	9		15	8	0.0	
Figueres	3/4	N						
Blanes	llebert	S						
Ripoll								
Prats de Ll.	"	S	3		14	1	6	∞
Ribes de Fr.	"	N	4		10	3	1	
Alp								
Escaldes (Andorra)	"	llalma	5		15	0		
Engolasters "	"	"	2		10	1	0.2	
Adrall	1/2	"	3		17	1		
Ll. Estangento	3/4	N	-4		4	-4		

LLOC	Estat del cel	Vent	Temperatura	Mar	En 24 hores Temp. màx.	Temp. mín.	Precipitació	Observacions especials
Capdella	llebert	N	2		13	2		
Pobla de Segur	"	llalma	8		14	6		
Tremp	1/2	"	6		21	5		
P. Bonaigua								
Cledes (Les)								
Seira	llebert	"	2		15	0		⟨
Perarrúa	3/4	E	5		17	3		
Lleida	3/4	NW	8		18	3		⚠
Camarasa	1/4	llalma						
Tàrrega								
Serós	llebert	"	10		19	9		
Tarragona	"	N	10	arrissada	21	10		
Falset	1/4	N						
Montblanc	llebert	SW						
Reus	1/4	E	10			6		
Tortosa	3/4	SW	14		21	14		
Castelló de la P.	llebert	NW	13			12		
Cim del Montsany	1/2	W	1		7	-1	0.6	⟨
Vic	llebert	NW						
Folsona	3/4	S						≡
Gandesa	1/4	W						

Observacions de Barcelona

Pressió	1013.0 mb.	Núvols	Stcu
Temperatura	11.4	» quantitat	1/10
Humitat	77 %	Temp. màx.	15.4
Vent del	S	Temp. mín.	10.5
» veloc.	7 Km/h	Pluja	— mm.
Mar	Petita marro	Fenòm. espec.	—

HORA	VENTS SUPERIORS			
7	A Tortosa			
	a 200 m.	WNW	7	Km/h
	a 500 m.	WNW	25	Km/h
	a 1000 m.	N	50	Km/h
	a 2000 m.	WNW	50	Km/h
	a 5000 m.	WNW	97	Km/h
	A			
	a 200 m.			Km/h
	a 500 m.			Km/h
	a 1000 m.			Km/h
	a 2000 m.			Km/h
	a 5000 m.			Km/h

Temps probable fins a demà a migdia: Variable amb alguna pluja o nevada pirenenca.-
En mar, vents fluixos del sudoest i mar arrissada o petita marro.-

Tota la correspondència al Director del Servei Meteorològic de Catalunya, C. Urgell, 187 — Barcelona

EL DIRECTOR, E. PONTSERÈ

GENERALITAT DE CATALUNYA
SERVEI METEOROLÒGIC DE CATALUNYA

Carta del temps del Dijous, 25 de Febrer de 1937, a 7 h.

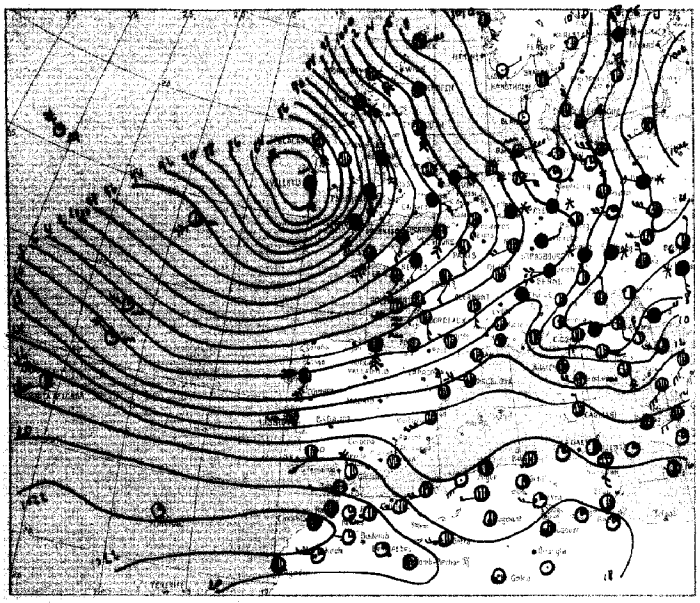

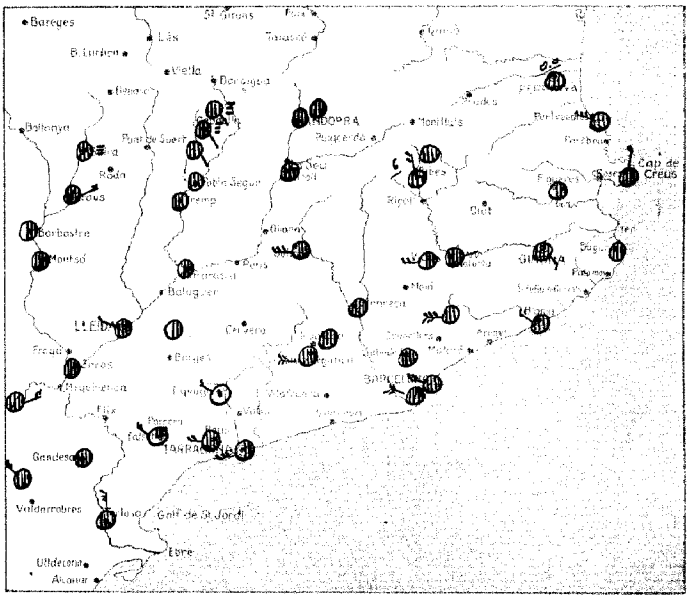

Signes usats a la carta del temps: vent inferior; mar; ○ serè; 1/2 cobert; cobert; calitja; boira; boira ploranera; boira gebradora; ● plovent; aiguaneu; bolves de neu; ✢ rufagada de neu; nevant; pedregada; calamarça; K tempesta (amb tronada); T trons llunyans; llampecs sense trons; rosada; gebrada; terrer cobert de neu; 16 — 16 pressió en mil·libars; 12 precipitació en 24 hores, en mil·limetres.

Situació general: Les baixes pressions centrades a les costes de les illes Britàniques s'internen al continent per França i Baixos Baixos determinant núvols i vents forts a Anglaterra i regions alpines.- Des de la mar Bàltica fins a la Europa Central es registren nevades i temperatures molt baixes degut a haver-se establert el cobert polar de la depressió barométrica centrada a Polonia la qual s'allunya cap a Orient.- Per la Península Ibèrica les temperatures són suaus, hi ha alguna nuvolositat i els vents bufen de ponent amb intensitat moderada.-

Estat del temps a Catalunya: El cel està cobert de núvols alts a excepció del plà de Bages, Pallars i Ribagorça on hi ha boires que dificulten la visibilitat.- Els vents son fluixos i moderats de ponent i nord-est però en altura bufen amb velocitats de 30 a 50 Kms. per hora.- Ha plogut lleugerament a la vall de Ribes.-
Les temperatures extremes han estat les seguents: màxima, 23 graus a Tortosa, mínima, 4 graus sota zero al llac Estangento.-

DADES DE LES ESTACIONS PROPERES

LLOC	Estat del cel	Vent	Temperatura	Mar	En 24 hores Temp. màx.	Temp. mín.	Precipitació	Observacions especials	LLOC	Estat del cel	Vent	Temperatura	Mar	En 24 hores Temp. màx.	Temp. mín.	Precipitació	Observacions especials
Perpinyà	cobert	llaima	8		20	8	0.0		Capdella	cobert	SE	3		12	2		≡
Cap Bàrra	"	NW	11	llana	20	10			Pobla de Segur	"	llaima	9		14	8		
Sant Adrià	"	W	11	"	16	10			Tremp	"	"	7		20	7		
S. J. Vilatorta	"	E	6		15	2		—	P. Bonaigua								
Manresa	"	llaima	7		19	7		≡	Cledes (Les)								
Sabadell	"	"	12		19	9			Seira	"	"	6		14	2		≡
Igualada	"	W							Perarrúa	"	E	7		18	4		
Sta. Margarida	"	W	10		17				Lleida	"	NE	7		19	6		
Cadaqués	"	NNE							Camarasa	1/2	llaima						
Cap Begur	"	llaima	13	"					Tàrrega	1/2	"	8		16	7		
Girona	"	SE	7		17	7			Seros	cobert	"	8		21	8		
Figueres	1/2	llaima							Tarragona	1/2	W	14	amissada	18	12		
Blanes	cobert	N.W							Falset	1/2	NW						
Ripoll									Montblanc	serè	NW						
Prades	cobert	llaima	14		10	2			Reus	cobert	W	15			10		
Ribes de Fr.	3/4	N	3		11	2	6		Tortosa	cobert	N	14		23	11		
Alp									Castelló de la P.	"	WNW	15		21	12		
Escaldes (Andorra)	cobert	llaima	5		15	2			Cim del Montsany	"	WNW	3		6	0		
Engalsters "	"	"	2		10	0			Vic	1/2	W						
Adrall	3/4	"	5		16	3			Solsona	1/2	W						
Ll. Estangento	cobert	SE	-3		5	-4		≡	Gandesa	cobert	llaima						

Observacions de Barcelona

Pressió	1011.1 mb.	Núvols	Strat. cat
Temperatura	14.0	» quantitat	70/10
Humitat	58 %	Temp. màx.	17.6
Vent del	WNW	Temp. mín.	10.8
» veloc.	26 Km.h	Pluja	— mm.
Mar	llana	Fenòm. espec.	—

HORA	VENTS SUPERIORS			
7	A Tortosa			
	a 900 m.	N	25	Km/h
	a 500 m.	NNE	14	Km/h
	a 1000 m.	NW	7	Km/h
	a 2000 m.	SW	36	Km/h
	a 3000 m.	W	57	Km/h
	A			
	a 200 m.			Km/h
	a 500 m.			Km/h
	a 1000 m.			Km/h
	a 2000 m.			Km/h
	a 3000 m.			Km/h

Temps probable fins a demà a migdia: Bon temps, vents de ponent i temperatures suaus.-
Mar, vents moderats de ponent i petit trànsit.-

Tota la correspondència al Director del Servei Meteorològic de Catalunya, C. Urgell, 187 — Barcelona

EL DIRECTOR, E. FONTSERÈ

GENERALITAT DE CATALUNYA
SERVEI METEOROLÒGIC DE CATALUNYA

Carta del temps del Divendres, 26 de Febrer de 1937, a 7 h.

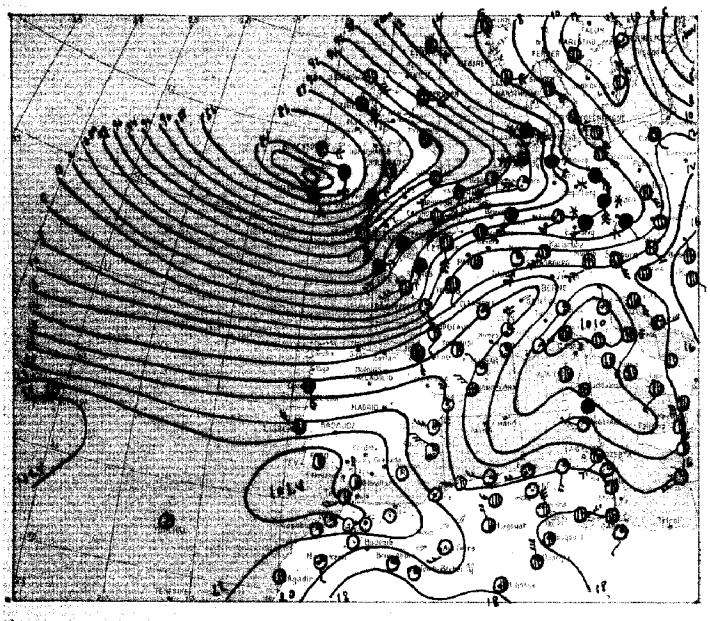

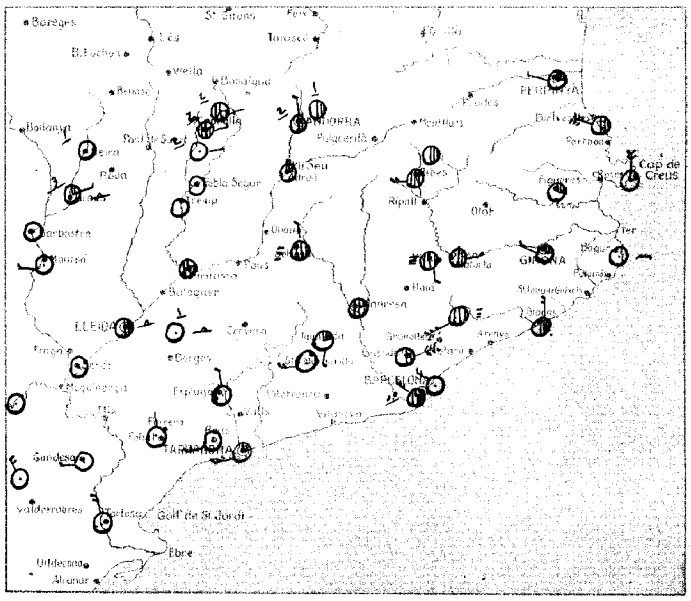

Signes usats a la carta del temps: vent inferior; mar; serè; 1/2 cobert; cobert; calitja; boira; boira ploranera; boira gebradora; plovent; aiguaneu; bolves de neu; rufegada de neu; nevant; pedregada; calamarça; tempesta (amb tronada); trons llunyans; llampecs sense trons; rosada; gebrada; terrer cobert de neu; 16 —— 16 pressió en mil·libars; 12 precipitació en 24 hores, en mil·limetres.

Situació general: De Islandia es troba el centre d'una important i extensa depressió barométrica que dona lloc a mal temps, amb pluges a les illes Britàniques i occident de França i nevades a Dinamarca i Alemanya. - Ela fred es intens a Escandinàvia, Països Bàltics, Prussia i Europa Central havent-se registrat una temperatura mínima de 24 graus sota zero a Stockolm. - A la Península Ibèrica el temps es lis segut a dominar el règim anticiclònic el qual forma dos centres de màxima pressió, situats l'un a les illes Açores i l'altre al sudoest de Portugal.

Estat del temps a Catalunya: Boires baixes al Solsonès, Osona i Montsany, algun núvols al Pirineu, Barcelonès i Tarragonès i serè per la resta de Catalunya.

Els vents son fluixos amb predominància dels de ponent i nord-est. En les darreres 24 hores es registraren algunes ruixats al Pallars, Andorra, Segrià i Urgell.

Temperatura màxima 20 graus a Girona, mínima, 4 graus sota zero al Estany Lent.

DADES DE LES ESTACIONS PROPERES

LLOC	Estat del cel	Vent	Temperatura	Mar	En 24 hores Temp. màx.	Temp. mín.	Precipitació	Observacions especials
Perpinyà	1/4	NW	11		18	10	1	
Cap Bianya	1/2	NW	12	Arrissada	17	11		
Sant Adrià	Serè	NW	13	Plana	16	12		
S. J. Vilatorta	1/2	E	6		14	2		
Manresa	3/4	Calma	6		18	6		
Sabadell	1/2	E	9		17	6		
Igualada	1/4	SW						
Sta Margarida	Serè	W	8		16			
Cadaqués	1/4	N						
Cap Begur	Serè	Calma	13	P. Marsa	16	8		
Girona	1/4	NW	9		20	7		
Figueres	1/4	Calma						
Blanes	1/2	N						
Ripoll								
Puigcerdà	1/2	Calma	5		14	2		
Ribes de Fr.	Robert	W	4		11	1		
Alp								
Encalcades (Andorra)	1/2	N	3		14	2	2	
Engolasters "	1/2	N	2		12	-1	1	
Adrall	1/4	Calma	2		13	0		
Ll. Estangento	3/4	E	-4		2	-4	2	

LLOC	Estat del cel	Vent	Temperatura	Mar	En 24 hores Temp. màx.	Temp. mín.	Precipitació	Observacions especials
Capdella	3/4	E	1		8	1	2	
Pobla de Segur	Serè	Calma	5		15	4		
Tremp	"	"	3		17	3		
P. Bonaigua								
Ciutes (Les)								
Serre	"	"	0		11	-1	1	
Perarrúa	1/4	E	3		13	0	3	
Lleida	1/2	Calma	4		19	4	1	
Camarasa	3/4	"	7		15	5		
Tàrrega	Serè	"	5		13	5	1	
Seròs	"	"	6		17	6		
Tarragona	1/4	W	12	Arrissada	18	12		
Falset	Serè	N						
Montblanc	"	N						
Reus	"	W	14			9		
Tortosa	"	NNW	15		17	14		
Castelló de la P.	"	NNW	11			10		
Cim del Montsany	Robert	WSW	2		9	1		
Vic	"	SE						
Solsona	"	N						
Granyena	Serè	W						

Observacions de Barcelona

Pressió	1015.7 mb.	Núvols	Strat. Acu
Temperatura	13.2	" quantitat	7/10
Humitat	59 %	Temp. màx.	18.5
Vent del	NNW	Temp. mín	12.0
" veloc.	16 Km/h	Pluja	0.0 mm.
Mar	Arrissada	Fenòm. espec.	—

HORA	VENTS SUPERIORS		
7	A Tortosa		
	a 200 m.	WNW	22 Km/h
	a 500 m.	WNW	32 Km/h
	a 1000 m.	NW	36 Km/h
	a 2000 m	WSW	22 Km/h
	a 3000 m.	W	32 Km/h
	A		
	a 200 m.		Km/h
	a 500 m.		Km/h
	a 1000 m.		Km/h
	a 2000 m.		Km/h
	a 3000 m.		Km/h

Temps probable fins a demà a migdia: Bon temps.

Mar mar, vents fluixos o moderats de ponent i petita marea.

Tota la correspondència al Director del Servei Meteorològic de Catalunya, C. Urgell, 187. — Barcelona

EL DIRECTOR, E. FONTSERÈ

GENERALITAT DE CATALUNYA
SERVEI METEOROLÒGIC DE CATALUNYA

Carta del temps del Dissabte 27 de Febrer de 1937, a 7 h.



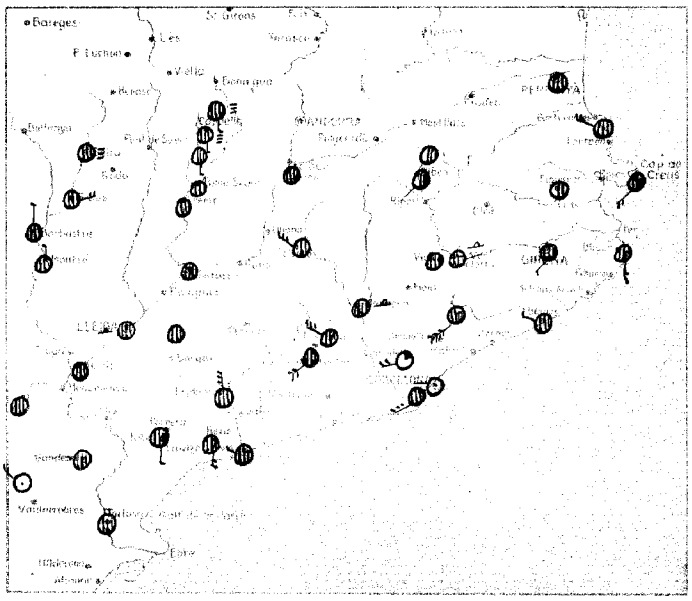

Signes usats a la carta del temps: vent inferior; mar; sereno; 3/4 cobert; cobert; calitja; boira; boira plomanera; boira gelada; plovent; aiguaneu; bolves de neu; ruïdegada de neu; nevant; pedregada; calamarsa; tempesta (amb tronada); trons llunyans; llampecs sense trons; rosada; gelada; terra coberta de neu; 16 pressió en mil·libars; 12 precipitació en 24 hores, en mil·limetres.

Situació general: El cicló entrat a Anglaterra tendeix a constituir dos nuclis, l'un a la mar del Nord que s'internarà a la mar Bàltica, i l'altre al sud d'Irlanda amb tendència a envair França i costa de la mar Cantàbrica.- Actualment el temps empitjora i es registren vents forts del sudoest.- Entre Escandinàvia i Irlanda domenen vents forts i freds del nord que produeixen un notable descens de la temperatura i es registren plugges fredes i nevades.-

Estat del temps a Catalunya: Augmenta la nuvolositat i el temps en general empitjora degut a la influència de la depressió barométrica de les illes Britàniques.- Els vents bufen de ponent o sudoest amb intensitat moderada.
Les temperatures extremes han estat les següents: màxima, 22 graus a Tortosa, mínima, 5 graus sota zero al llac Estangento.-

DADES DE LES ESTACIONS PROPERES

LLOC	Estat del cel	Vent	Temperatura	Mar	En 24 hores Temp. màx.	Temp. mín.	Precipitació	Observacions especials
Perpinyà	Clobert	Llalma	7		19	6		
Cap Bianca	"	NW	10	Llana	15	10		
Sant Adrià	Serè	E	12	Arrissada	19	11		
S. J. Vilatorta	3/4	E	6		14	0		
Manresa	Clobert	Llalma	6		17	5		
Sabadell	4/4	W	10		19	5		
Igualada	Clobert	NW						
Sta Margarida	"	SW	9		16			
Cadaqués	3/4	SW						
Cap Begur	3/4	S	13	"	18	10		
Girona	Clobert	SW	8		20	6		
Figueres	1/2	Llalma						
Blanes	Clobert	NW						
Ripoll								
Puigcerdà	1/2	Llalma	5		14	4		
Ribes de Fr	1/2	SW	1		10	0		
Alp								
Escaldes (Andorra)								
Engolasters "								
Adrall	Clobert	Llalma	1		16	0		
Ll. Estangento	"	S	-5		5	-5		≡

LLOC	Estat del cel	Vent	Temperatura	Mar	En 24 hores Temp. màx.	Temp. mín.	Precipitació	Observacions especials
Capdella	Clobert	S	1		11	0		≡
Pobla de Segur	"	Llalma	8		15	7		
Tremp	"	"	3		18	3		
P. Benaigue								
Cardes (Lérida)								
Solsona	"	"	2		13	0		≡
Pereruela	"	E	2		15	0		
Lleida	"	Llalma	4		17	3		⌒
Camarasa	"	"						
Tàrrega	"	"	5		14	5		
Sarral	"	"	6		19	5		
Tarragona	3/4	NW	11	Arrissada	19	8		
Falset	Clobert	S						
Montblanc	"	N						
Reus	"	S	6		11			
Tortosa	"	Llalma	10		22	10		
Castelló de la P.	"	NW	10			9		
Cim del Montsant	3/4	WSW	2		6	1		≡
Vic	Clobert	Llalma						
Solsona	1/2	NW						
Gandesa	Clobert	Llalma						

Observacions de Barcelona

Pressió	1008.5 mb.	Núvols	Cat. Cel
Temperatura	11.6	" quantitat	10/10
Humitat	54 %	Temp. màx.	19.3
Vent del	WSW	Temp. mín.	10.2
" velocitat	14 Km/h	Pluja	— mm.
Mar	Arrissada	Fenòm. especials	—

HORA	VENTS SUPERIORS			
7	A Tortosa			
	a 200 m.	SW	4	Km/h
	a 500 m.	N	4	Km/h
	a 1000 m.	SSW	14	Km/h
	a 2000 m.	NW	47	Km/h
	a 3000 m.	W	68	Km/h
	A			
	a 200 m.			Km/h
	a 500 m.			Km/h
	a 1000 m.			Km/h
	a 2000 m.			Km/h
	a 3000 m.			Km/h

Temps probable fins a demà a migdia: Tendeix a empitjorar, amb cel nuvolós, vents moderats o forts de ponent i algunes plugges.- Per mar vents moderats o forts de ponent i marejada.-

Tota la correspondència al Director del Servei Meteorològic de Catalunya, C. Urgell, 187 - Barcelona

EL DIRECTOR, E. FONTSERÈ

GENERALITAT DE CATALUNYA
SERVEI METEOROLÒGIC DE CATALUNYA

Carta del temps del Diumenge, 28 de Febrer de 1937, a 7 h.

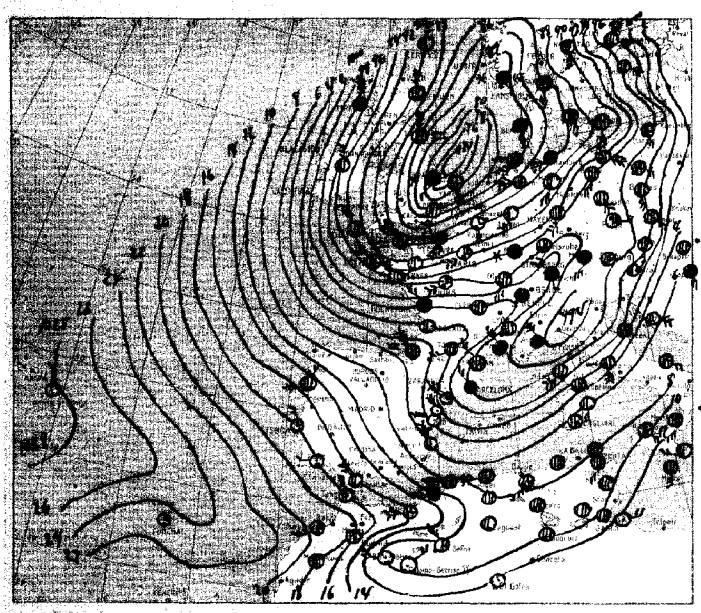

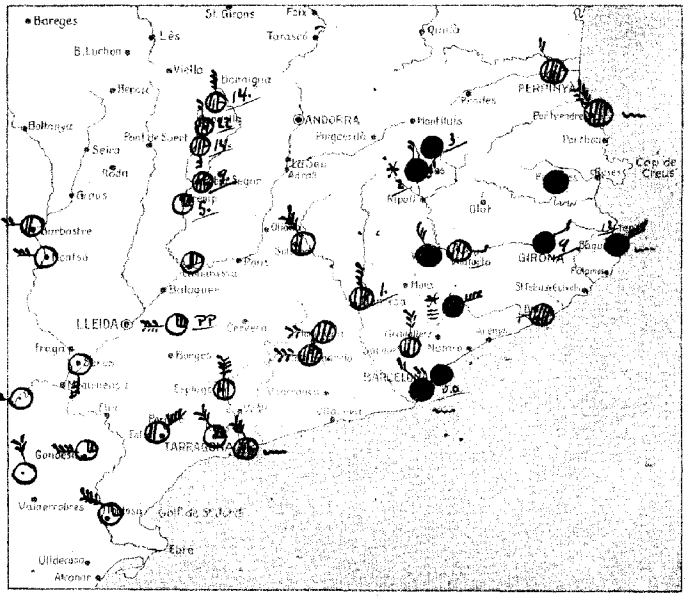

Signes usats a la carta del temps: vent inferior; mar; serè; 1/2 cobert; cobert; calitja; boira; boira ploranera; boira gebradora; plovent; aiguaneu; bolves de neu; ruïnagada de neu; nevant; pedregada; calamarça; tempesta (amb tronada); T trons llunyans; llampecs sense trons; rosada; gebrada; llerer cobert de neu; 16 — 16 pressió en mil·libars; 12 precipitació en 24 hores, en mil·limetres.

Situació general: El ciclò de la mar del Nord, es desplaça ràpidament cap als països Bàltics i Alemanya produint molt temps de vents forts del Nord o nord-est al occident di Europa i llurs pedres i nevades a Anglaterra, França i Pirineu. L'anticiclò de les Açores es desplaça cap a les illes Britàniques per la qual cosa persistiràn els vents forts del Nord que determinaràn un notable descens de la temperatura.

Estat del temps a Catalunya: Domina temps variable de cel serè per les comarques de Lleida i Tarragona i registrant-se temporades de pluja i neu del front fred per la costa de Llevant i Girona, però amb tendència a allunyar-se cap a Llevant.

DADES DE LES ESTACIONS PROPERES

LLOC	Estat del cel	Vent	Temperatura	Mar	En 24 hores Temp. màx.	Temp. mín.	Precipitació	Observacions especials
Perpinyà	cobert	NW	7		13	6	0.6	
Cap Bàrra	"	NW	7	petita mar	15	6	5	
Sant Adrià	"	W	8	llana	18	8		
S. J. Vilatorta	"	E	2		13	2	5	
Manresa	"	N	7		17	6	1	
Sabadell	"	N	6		14	5		
Igualada	"	W						
Sta Margarida	"	W	6		16			
Cadaqués	cobert	NE	8	mar			16	
Cap Begur	"	NE	6		19	6	9	
Girona	"	calma						
Figueres	"	W						
Blanes	"	SW	9		12	-1	3	
Ripoll	"	calma	7			5		
Vich	"	N	10		12	3		*
Olot	"	N	6		14	5		
Espadell								
Estades (Andorra)								
Engolasters "								
Adrall	3/4	N	-6		1	-7	14	
Ll. Estangento								

LLOC	Estat del cel	Vent	Temperatura	Mar	En 24 hores Temp. màx.	Temp. mín.	Precipitació	Observacions especials
Capdella	cobert	N	-2		8	-3	22	
Pobla de Segur	3/4	calma	6		13	4	9	
Tremp	1/4	"	5		17	5	5	
P. Bonaigua								
Cledes (Les)								
Seira								
Perarrúa								
Lleida								
Camarasa	1/4	calma	6		14	5		
Tàrrega	1/4	W	4		13	4	PP	
Serós	serè	S	7		17	6		
Tarragona	3/4	NW	10		16	9		
Falset	1/2	NE						
Montblanc	cobert	N						
Reus	1/4	NW	10		11			
Tortosa	1/4	WNW	11		19	9		
Castellò de la P.	serè	WNW	12		21	10		
Cim del Montsenyi	cobert	ENE	-3		3	-4		*
Gandesa	1/4	W						

Observacions de Barcelona

Pressió	998.0 mb.	Núvols	Nb. Cist
Temperatura	8.5°	" quantitat	10/10
Humitat	71 %	Temp. màx.	18.2°
Vent del	WNW	Temp. mín.	7.6°
" veloc.	9 Km/h	Pluja	0.0 mm.
Mar	petita mar	Fenom. espec.	

HORA	VENTS SUPERIORS	
	A	
	a 200 m.	Km/h
	a 500 m.	Km/h
	a 1000 m.	Km/h
	a 2000 m.	Km/h
	a 3000 m.	Km/h
	A	
	a 200 m	Km/h
	a 500 m.	Km/h
	a 1000 m.	Km/h
	a 2000 m.	Km/h
	a 3000 m.	Km/h

Temps probable fins a demà a migdia:

Tota la correspondència al Director del Servei Meteorològic de Catalunya, C. Urgell, 187. — Barcelona

EL DIRECTOR, E. PONTSERÈ

GENERALITAT DE CATALUNYA
SERVEI METEOROLÒGIC DE CATALUNYA

Carta del temps del Dilluns, 1 de Març de 1937, a 7 h.

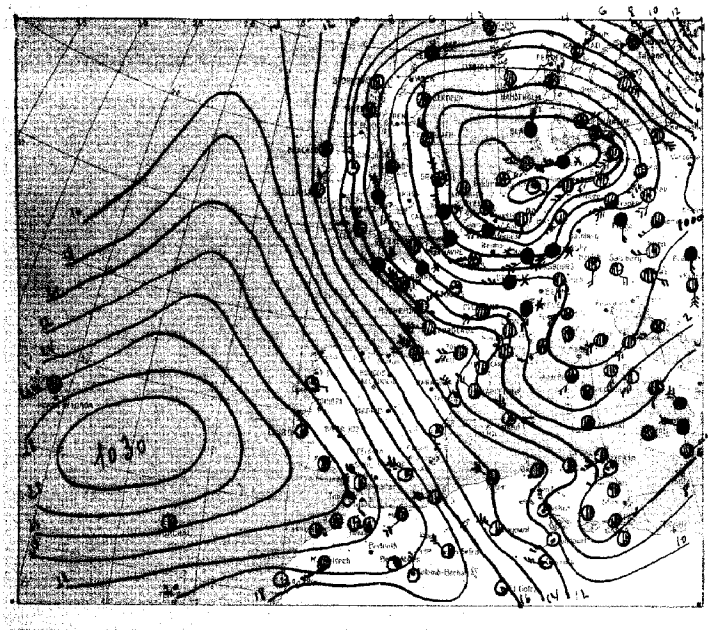

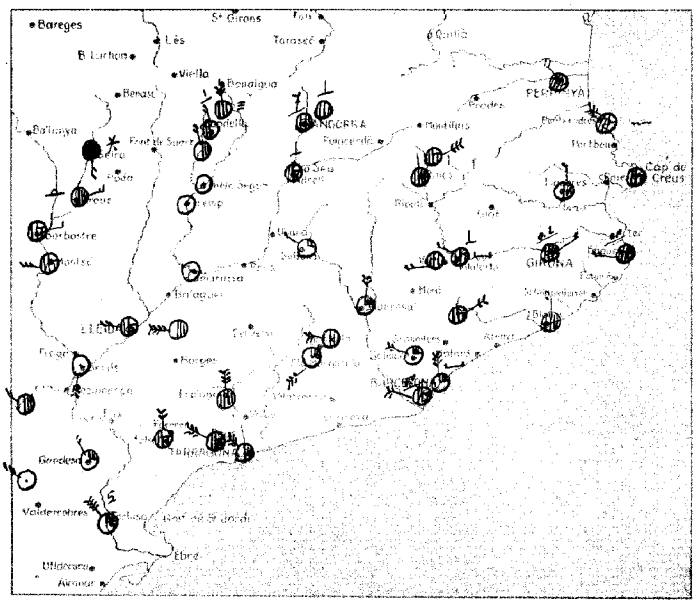

Signes usats a la carta del temps: vent inferior; mar; serè; 1/2 cobert; cobert; calitja; boira; boira plomnera; boira gebradora; plovent; aiguaneu; bolves de neu; rufagada de neu; nevant; pedregada; calamarça; tempesta (amb tronada); trons llunyans; llampecs sense trons; rosada; gebrada; terrer cobert de neu; pressió en mil·libars; precipitació en 24 hores, en mil·límetres.

Situació general: Tota la meitat oriental d'Europa es troba sota les ejecies d'una important depressió barométrica centrada a Alemanya i que dóna lloc a vents moderats i forts acompanyats de nevades a Dinamarca, Bélgica, nord de França i Suissa i plutges a Austria, sud d'Italia i Anglaterra.- Les altes pressions formen un centre anticiclònic situat entre les Illes Açores i Portugal.-

Estat del temps a Catalunya: Temps molt variable amb alguns clars isolats a la conca de Ebre i el nuvolós per la resta de Catalunya.-
Els vents son forts del nord-est al curs inferior del Ebre, camp de Tarragona, Segarra, Urgell, Segrià i Barcelona.-
Temperatura màxima, 16 graus a Begues, mínima, 12 graus sota zero al Estany Lento.-

DADES DE LES ESTACIONS PROPERES

LLOC	Estat del cel	Vent	Temperatura	Mar	En 24 hores Temp. màx.	Temp. mín.	Precipitació	Observacions especials
Perpinyà	Cobert	NW	5			4		
Cap Biarra	3/4	NW	5	P. Marea		1		
Sant Adrià	1/4	N	4	Arrissada	12	4		
S. J. Vilatoria	3/4	W	-1		10	-5	1	
Manresa	1/4	N	3		15	2		
Sabadell	1/4	NW	1		14	-2		
Igualada	1/2	W						
Sta Margarida	1/2	SW	1		11			
Cadaqués	3/4	Calma						
Cap Begur	Cobert	W	8	P. Marea	16	7	0.0	
Girona	"	NE	2		10	2	0.2	
Figueres	1/2	N						
Blanes	Cobert	N						
Ripoll								
Prades	3/4	NE	-4		2	-5		
Ribes de Fr.	Cobert	N	-3		6	-4		
Alp								
Escaldes (Andorra)	"	Calma	-4		12	-4	7	
Engolasters "	"	"	-6		8	-8	1	
Adrall	3/4	"	-2		12	-3	1	
Ll. Estangento	Cobert	N	-11		2	-12	1	≡

LLOC	Estat del cel	Vent	Temperatura	Mar	En 24 hores Temp. màx.	Temp. mín.	Precipitació	Observacions especials
Capdella	1/2	N	-5		5	-6		
Dòlia de Segur	Serè	Calma	4		10	1		
Tremp	"	"	0		12	0		
P. Bonaigua								
Cèdes (Lés)								
Seiro	Cobert	S	-3		8	-4		*
Perarrúa	1/2	E	1		9	-3		
Lleida	3/4	W	3		12	2		
Camarasa	Serè	Calma	2		15	1		
Tàrrega	1/2	W	7		13	1		
Serós	Serè	S	4		13	2		
Tarragona	1/2	NW	5	P. Marea	14	4		
Falset	3/4	N						
Montblanc	Cobert	N						
Reus	3/4	NW	7			4		
Tortosa	1/4	NW	6			5		
Castelló de la P.	1/2	NW	8			6		
Cim del Montsany	3/4	NE	-7		1	-8		
Vic	Cobert	W						
Solsona	1/4	NW						
Guardiola	1/4	NW						

Observacions de Barcelona

Pressió	1006.1 mb.	Núvols	Cau
Temperatura	4.8	» quantitat	7/10
Humitat	56 %	Temp. màx.	15.4
Vent del	WNW	Temp. mín.	3.7
» veloc.	20 Km/h	Pluja	0.0 mm.
Mar	Arrissada	Fenòm. espec.	—

HORA	VENTS SUPERIORS	
	A	
	a 200 m.	Km/h
	a 500 m.	Km/h
	a 1000 m.	Km/h
	a 2000 m.	Km/h
	a 3000 m.	Km/h
	A	
	a 200 m.	Km/h
	a 500 m.	Km/h
	a 1000 m.	Km/h
	a 2000 m.	Km/h
	a 3000 m.	Km/h

Temps probable fins a demà a migdia: Al Pirineu alguna nevada.- A la resta de Catalunya, règim de vents moderats o forts del nord-est i fred.- Per mar vents moderats i forts del nord-est i mar poc moguda prop la costa i gruixa mar endins.-

Tota la correspondència al Director del Servei Meteorològic de Catalunya, C. Urgell, 187. — Barcelona

El Director, E. FONTSERÈ

GENERALITAT DE CATALUNYA
SERVEI METEOROLÒGIC DE CATALUNYA

Carta del temps del Dimarts, 2 de Març de 1937, a 7 h.



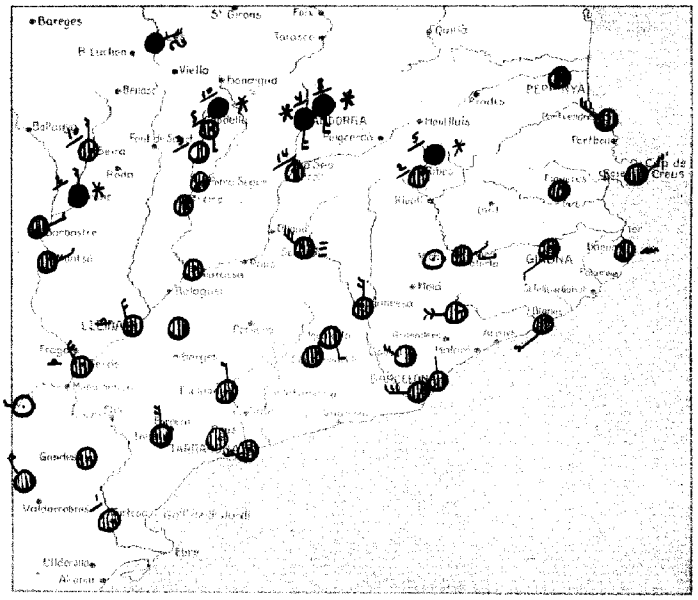

Signes usats a la carta del temps: vent inferior; mar; ○ seré; ◑ ½ cobert; cobert; calitja; boira; boira ploranera; boira gebradora; ● plovent; aiguaneu; bolves de neu; ✳ ruïfagada de neu; nevant; pedregada; calamarça; tempesta (amb tronada); trons llunyans; llampecs sense trons; rosada; gebrada; terrer cobert de neu; 16 pressió en mil·libars; 12 precipitació en 24 hores, en mil·limetres.

Situació general: Una nova depressió barométrica situada a Anglaterra i interna a Europa i produeix temps variable als països occidentals. Neva als Pirineus Baixos i s'registren pluges a l'est de França i a la Europa Central. El fred s'ha intensificat degut a la persistència del corrent polar a les baixes depressions de Polonia i mar Adriàtica. Per la Península Ibèrica domina temps variable i nuvolós, registrant-se pluges per Nord i Oest i alguns nevades als llocs alts.

Estat del temps a Catalunya: Cel cobert registrant-se pluges febles i nevades al Pirineu i a les comarques de muntanya. El descens de la temperatura ha estat important a tot el país, registrant-se mínimes de 11 graus sota zero al llac Estanyents, 8 graus sota zero al cim del Montseny i 7 graus, també sota zero a Baerol i Engolasters (Andorra). La màxima d'ahir fou de 15 graus a Sabadell.

DADES DE LES ESTACIONS PROPERES

LLOC	Estat del cel	Vent	Temperatura	Mar	En 24 hores Temp. màx.	Temp. mín.	Precipitació	Observacions especials
Perpinyà	Cobert	Calma	6		16	11		
Cap Bianca	"	NW	6	Arrissada		4		
Sant Adrià	"	N	6		14	5		
S. J. Vilatorta	"	NE	-1		8	-4		—
Manresa	"	N	2		12	0		
Sabadell	½	NW	4		15	-1		
Igualada	Cobert	SE						
Ste Margarida	"	Calma	2		9			
Cadaqués	"	NE						
Cap Begur	"	Calma	7	Marea				
Girona	"	SW	3		12	2		
Puigcerdà	"	Calma						
Blanes	"	SW						
Ripoll								
Berga	¾	W	-4		5	-5	5	*
Ribes de Fr.	Cobert	Calma	-4		3	-5	2	
Alp								
Encamisa (Andorra)	"	S	-4		-1	-5	4	neu 4 cm.
Engolasters "	"	S	-5		0	-7	8	* neu 15 cm.
Adrall	½	Calma	-1		6	-2	14	
Ll. Estanyents	Cobert	S	-10		-1	-11	10	* neu 15 cm.

LLOC	Estat del cel	Vent	Temperatura	Mar	En 24 hores Temp. màx.	Temp. mín.	Precipitació	Observacions especials
Capdella	Cobert	S	-6		0	-6	5	neu 3 cm
Pobla de Segur	"	Calma	5		8	-2		
Tremp	¾	"	2		9	2		
P. Bonaigua								
Cledes (Lés)	Cobert	E	-1		3	-1	20	∞
Seira	"	N	-2		3	-4	10	
Perarrúa	"	N	-1		8	-3	2	*
Lleida	"	NW	4		8	3		—
Camarasa	"	Calma	2		12	0		
Tàrrega	"	"	3		6	1		
Serós	"	"	6		8	5		
Tarragona	"	W	7	Arrissada	12	5		
Falset	"	N						
Montblanc	"	N						
Reus	"	Calma	6			4		
Tortosa	Cobert	Calma	7		11	6		
Castelló de la P.								
Cim del Montsany	¾	W	-5		2	-8		
Vic	Seré	Calma						
Solsona	Cobert	NW						
Granadella	"	Calma						

Observacions de Barcelona

Pressió	1006.7 mb	Núvols	dens. dist.
Temperatura	7.8	» quantitat	10/10
Humitat	55 %	Temp. màx.	11.5
Vent del	WNW	Temp. mín.	4.0
» velocitat	18 Km/h	Pluja	— mm.
Mar	Plana	Fenòm. espec.	—

HORA	VENTS SUPERIORS		
7	A Tortosa		
	a 200 m	SSE 9	Km/h
	a 500 m	SW 12	Km/h
	a 1000 m	WNW 25	Km/h
	a 1400 m	WNW 24	Km/h
	a 3000 m		Km/h
	A		
	a 200 m		Km/h
	a 500 m		Km/h
	a 1000 m		Km/h
	a 2000 m		Km/h
	a 3000 m		Km/h

Temps probable fins a demà a migdia: Inseguir i nuvolós amb vents de ponent i bonaraques de pluja o neu a muntanya. Mar: vents moderats de ponent i marea.

Tota la correspondència al Director del Servei Meteorològic de Catalunya, C. Urgell, 187. — Barcelona

EL DIRECTOR, E. FONTSERÈ

GENERALITAT DE CATALUNYA
SERVEI METEOROLÒGIC DE CATALUNYA

Carta del temps del Dimecres, 3 de Maig de 1937, a 7 h.

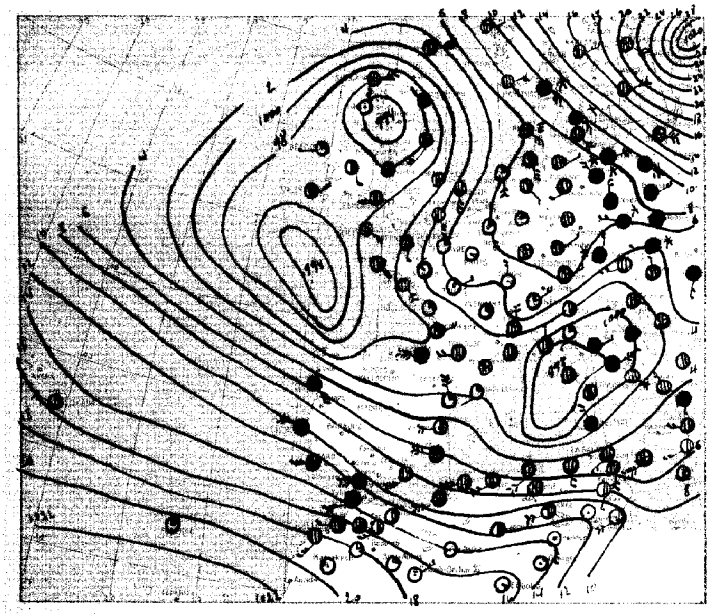

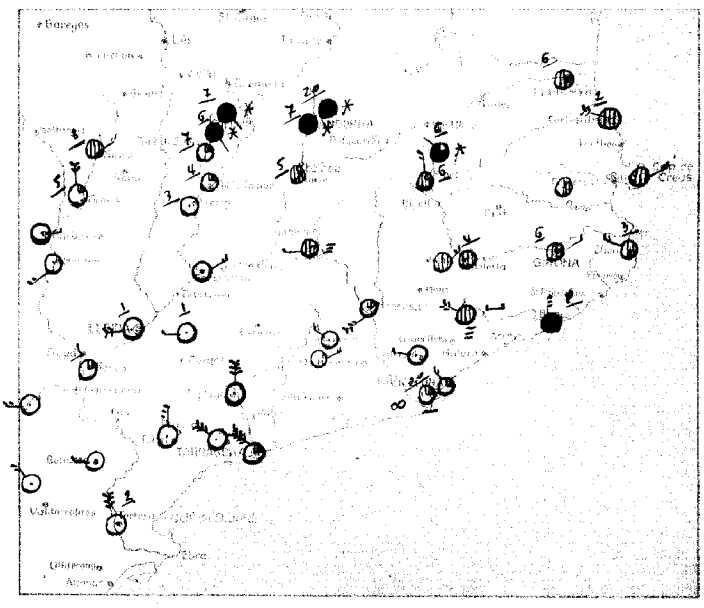

Signes usats a la carta del temps: vent inferior; mar; serè; 1/2 cobert; cobert; calma; boira; boira plomanera; boira gebradora; plovent; aiguaneu; bolves de neu; tufaneda de neu; nevant; pedregada; calamarça; tempesta (amb tronada); trons llunyans; llampecs sense trons; rosada; gebrada; terrer cobert de neu; pressió en mil·libars; precipitació en 24 hores, en mil·limetres.

Situació general: A gran part del continent domina el règim de baixes pressions les quals formen tres centres ciclònics situats l'un a Escocia, al règim a l'Atlàntic, prop de Bretanya i el tercer a la Mediterrània, entre les illes de Córsega i Sardenya.- La zona de plueges corresponent a aquestes depressions comprèn la meitat oriental de les illes Britàniques, Portugal, Marroc i Itàlia registrant-se nevades a Dinamarca, Prussia i Europa Central.- Les altes pressions estan situades a l'Atlàntic, prop de les illes Açores.-

Estat del temps a Catalunya. Al Pallars, Pussa i Andorra neva, a la costa de La Selva hi plou, al Montseny, Osona, Ampurdà i Barcelonès s'aixeca alguna nuvolositat i per la resta de Catalunya el cel està seré i amb poca nuvolositat.- A tot el camp de Tarragona i Baix Ebre els vents son forts del nord-est.-
En les darreres 24 hores es registraren nevades a tot el Pirineu.- Temperatura màxima 17 graus a Roquetes, mínima al Estany Gento, 10 graus sota zero.-

DADES DE LES ESTACIONS PROPERES

LLOC	Estat del cel	Vent	Temperatura	Mar	En 24 hores Temp. màx.	Temp. mín.	Precipitació	Observacions especials
Perpinyà	3/4	Calma	4		8	4	6	
Cap Biarre	Cobert	NW	5	Arrissada	8	4	2	
Sant Adrià	1/4	NW	6	Arrissada	12	5		
S. J. Vilatorta	Cobert	Calma	3		7	1	4	
Manresa	1/4	SW	7		10	2		
Sabadell	Seré	NW	3		10	3		
Igualada	"	NW						
Sta Margarida	"	NE	5		10			
Cadaqués	Cobert	NE						
Cap Begur	"	NW	7	"	11	5	3	
Girona	3/4	NE	5		10	4	6	
Figueres	1/2	Calma						
Blanes	Cobert	N					P	●
Ripoll								
Puigcerdà	3/4	NW	-2		5	-4	6	*
Ribes de Fr.	3/4	N	0		5	-4	6	
Alp								
Escaldes (Andorra)	Cobert	Calma	1		9	-2	7	neu 6 cm.
Engolasters "	"	"	-3		6	-6	10	neu 8 cm
Adrall	3/4	"	2		14	-1	5	
Ll. Estangent	Cobert	SE	-8		4	-10	7	*

LLOC	Estat del cel	Vent	Temperatura	Mar	En 24 hores Temp. màx.	Temp. mín.	Precipitació	Observacions especials
Cardella	Cobert	SE	-2		3	-6	6	*
Pobla de Segur	1/4	Calma	4		8	1	4	
Tremp	Seré	"	6		8	2	3	
P. Bonaigua								
Cades (Lés)								
Seira	Cobert	NE	0		4	-3	8	
Benasque	1/4	N	4		5	-1	5	
Llesp	Seré	W	7		9	4	1	
Canfranc	"	NE	5		7	1	1	
Canfranc	"	W	4		8	4	1	
Senet	1/4	Calma	6		10	5	1	
Formigueres	1/4	NW	11	P. Marro	13	7		
Prats	Seré	N						
Montblanc	"	N						
Reus	"	NW	10			6		
Tortosa	"	NNW	12		17	9	2	
Castellfollit	"	WNW	3		20	9		
Cap del Montsenys	Cobert	NW	-3		0	-7		
Vic		NE						
Solsona	3/4	W						
Cardona	Seré	W						

Observacions de Barcelona

Pressió	1001.1 mb	Núvols	Stratocumulus
Temperatura	8.0	" quantitat	2/10
Humitat	86 %	Temp. màx.	13.8
Vent del	SW	Temp. mín.	6.7
" velocitat	0 Km/h	Pluja	0.0 mm.
Mar	Marro	Fenòm. especials	∞

HORA	VENTS SUPERIORS	
	A	
	a 200 m.	Km/h
	a 500 m.	Km/h
	a 1000 m.	Km/h
	a 2000 m.	Km/h
	a 3000 m.	Km/h
	A	
	a 200 m.	Km/h
	a 500 m.	Km/h
	a 1000 m.	Km/h
	a 2000 m.	Km/h
	a 3000 m.	Km/h

Temps probable fins a demà a migdia: A l'alt Pirineu alguna pluja o nevada.- Per la resta de Catalunya, bon temps i llenger augment de la temperatura.- En mar vents fluixos de ponent o sudoest i mar plana i arrissada.-

Tota la correspondència al Director del Servei Meteorològic de Catalunya, C. Urgell, 187.—Barcelona

El Director, E. Fontseré

GENERALITAT DE CATALUNYA
SERVEI METEOROLÒGIC DE CATALUNYA

Carta del temps del Dijous, 4 de Març de 1937, a 7 h.

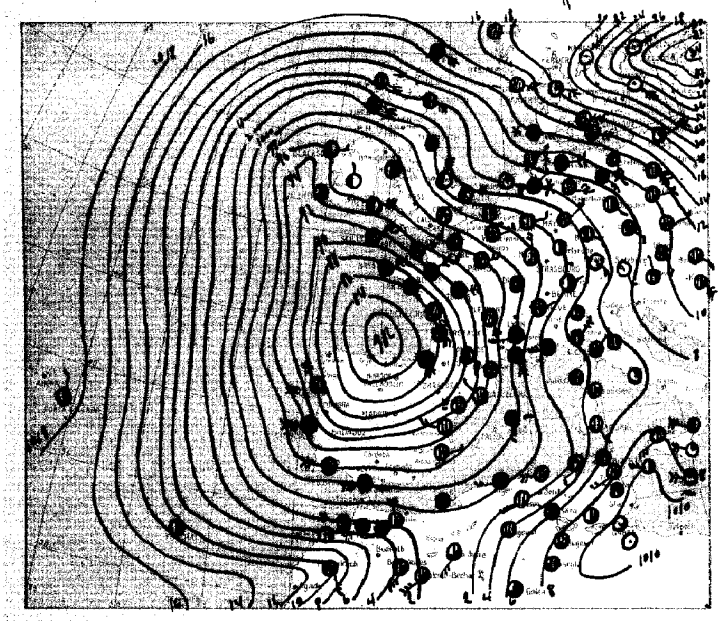

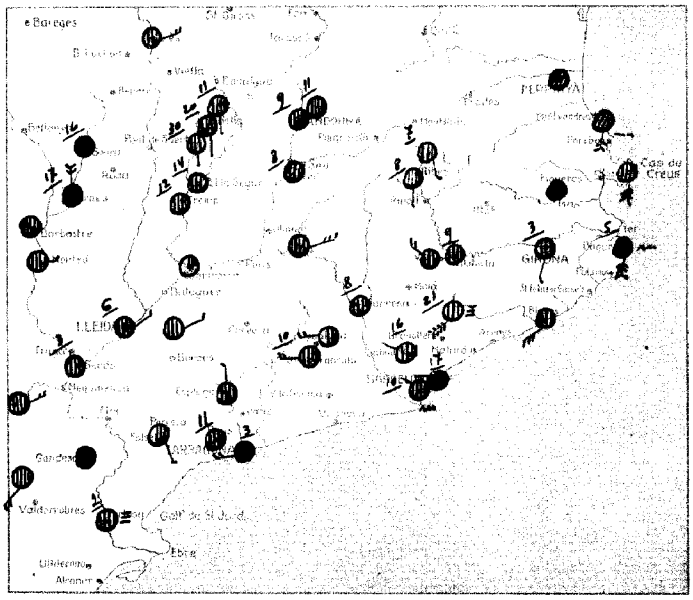

Signes usats a la carta del temps: vent inferior; mar; ○ serè; ◐ ½ cobert; ● cobert; calina; boira; boira ploranera; V boira gebradora; ● plovent; ∞ niguaneu; ← bolves de neu; + ruïfagada de neu; ✕ nevant; ▲ pedregada; ⚠ calamarça; K tempesta (amb tronada); T trons llunyans; ↯ llampecs sense trons; rosada; gebrada; ⊞ terrer cobert de neu; 16 — 16 pressió en mil·libres; 12 precipitació en 24 hores en mil·limetres.

Situació general: Les baixes pressions constitueixen un cicló a la mar Mediterrània que s'interna a la Península Ibèrica en direcció a la Mediterrània, pertorbant el temps als països occidentals amb vents forts i ruïsats d'alguna importància. - El màxim valència del vent ha ll[illegible] a les costes de Portugal i a l'estret de Gibraltar. - Als països bàltics persisteix el règim de temps fred, vents moderats o forts del sudest i nevades des d'Alemanya fins a les costes de Noruega. -

Estat del temps a Catalunya: Cel completament cobert registrant-se plugues a la Ribagorça, curs inferior de l'Ebre i costa de l'Empordà. Els vents son febles o moderats del sector sud i les temperatures suaves. - Ha plogut copiosament a tot Catalunya amb les màximes precipitacions de 30 litres per metre quadrat a Molins, 21 al cim del Montseny i 20 a Capdella. -

DADES DE LES ESTACIONS PROPERES

LLOC	Estat del cel	Vent	Temperatura	Mar	En 24 hores: Temp. màx.	Temp. mín.	Precipitació	Observacions especials
Perpinyà	Cobert	Llebeig	10		12	7		
Cap Bianca	"	S	12	Arrissada		10		
Sant Adrià	"	W	10	Llana	16	6	17	●
S. J. Vilatorta	"	Llebeig	6		13	4	9	
Manresa	"	"	7		16	7	8	
Sabadell	"	NW	8		15	3	16	
Igualada	½	SW						
Sta Margarida	Cobert	W	6		12		10	
Cadaqués	"	S						
Cap Begur	"	S	13	Marcor			5	●
Girona	"	SSW	9		13	8	8	
Figueres	"	Llebeig						●
Blanes	"	SW						
Ripoll								
Puigcerdà	"	SE	1		10	-2	7	
Ribes de Fr.	"	S	2		7	-1	8	
Alp								
Escaldes (Andorra)	"	Llebeig	0		5	-3	9	
Engolasters "	"	"	0		9	-3	13	
Adrall	"	"	1		12	0	8	
Ll. Estangento	"	S	-3		4	-8	11	neu 15 cm.

LLOC	Estat del cel	Vent	Temperatura	Mar	En 24 hores: Temp. màx.	Temp. mín.	Precipitació	Observacions especials
Cardella	Cobert	S	-1		5	-2	20	neu 5 cm.
Pobla de Segur	"	Llebeig	4		11	0	14	
Tremp	"	"	6		14	4	12	
P. Bonaigua								
Clodes (Lés)	"	E	9		11	1		
Seira	"	Llebeig	0		9	-1	16	●
Perarrúa	"	N	3		13	2	17	
Lleida	"	NE	8		15	7	6	
Camarasa	¼	Llebeig	7		14	4	13	
Tàrrega	Cobert	E	7		11	6	6	
Sròs	"	Llebeig	8		15	3	3	
Tarragona	"	W	12	Arrissada	16	9	3	●
Falset	½	SE						
Montblanc	Cobert	N						
Reus	"	Llebeig	9			9	11	
Tortosa	"	"	10		17	10	2	≡
Castelló de la P.	"	SW	13		19	12	1	
Cim del Montsenyi	"	SW	1		3	-4	21	≡
Vic	"	NW						
Solsona	"	E						≡
Lleida	"	Llebeig						●

Observacions de Barcelona

Pressió 771.5 mb.	Núvols Cirr. Acu. 10/10
Temperatura 11.8	" quantitat
Humitat 93 %	Temp. màx. 17.1
Vent del NW	Temp. mín. 7.4
" velocitat Km/h	Pluja 9.5 mm.
Mar Marcor	Fenòm. espec. —

HORA	VENTS SUPERIORS		
7	A Tortosa		
	a 200 m.	N 8	Km/h
	a 500 m.	SE 6	Km/h
	a 1000 m.	SW 16	Km/h
	a 2000 m.	SW 35	Km/h
	a 4000 m.	WNW 33	Km/h
	A		
	a 200 m.		Km/h
	a 500 m.		Km/h
	a 1000 m.		Km/h
	a 2000 m.		Km/h
	a 4000 m.		Km/h

Temps probable fins a demà a migdia: Ennegrir i boirós amb algunes ruïsats i vents forts de ponent o mestral. - Mar mar, vents moderats o forts de ponent i marcor. -

Tota la correspondència al Director del Servei Meteorològic de Catalunya, C. Urgell, 187. - Barcelona

EL DIRECTOR, E. FONTSERE

GENERALITAT DE CATALUNYA
SERVEI METEOROLÒGIC DE CATALUNYA

Carta del temps del Divendres 5 de Març de 1937, a 7 h.

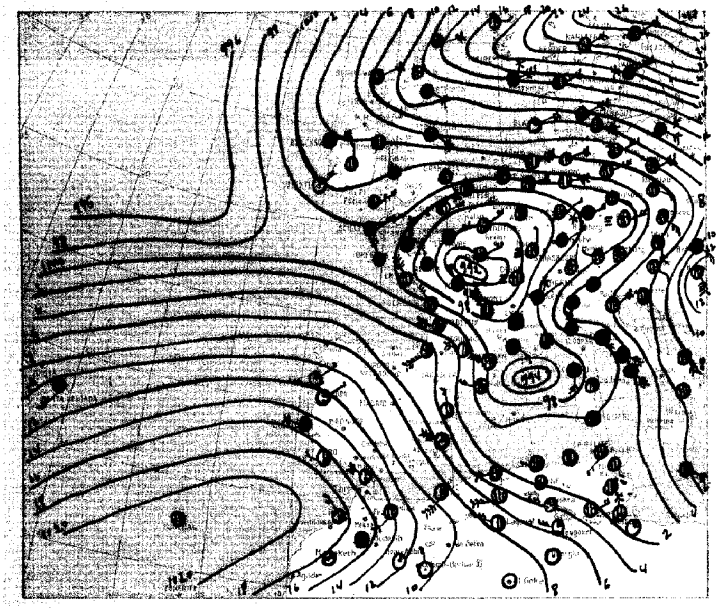

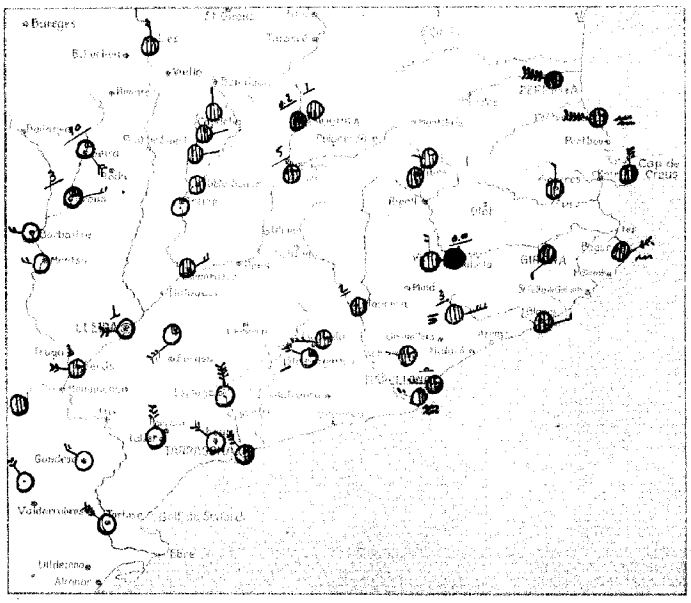

Signes usats a la carta del temps: vent inferior; mar; ○ serè; ◐ 1/2 cobert; ● cobert; ∞ calitja; boira; boira glaçanera; V boira gebradora; ● plovent; ∞ aiguaneu; — bolves de neu; rafegada de neu; nevant; ▲ pedregada; calamarca; R tempesta (amb tronada); T trons llunyans; ⟨ llampecs sense trons; rosada; gebrada; ⊞ terrer cobert de neu; 10 — 16 pressió en mil·libars; 12 precipitació en 24 hores, en mil·limetres.

Situació general: De la regió polaresa i a la Mediterrània, al nudest del golf del Lleó, existeix un centre de dos mínims barométrics que tenen lloc a llengua a gran part de Europa i a la meitat nord d'Italia, i nevades als països Bàltics, Prussia, Europa Central i Suissa. - També es registren algunes precipitacions a Escocia i Portugal. - A l'Atlàntic Nord es assenyalada una nova depressió barométrica que té tendencia a avançar cap al continent. - Les altes pressions formen dos centres anticiclònics, situats l'un a les illes Canaries i l'altre a Finlandia. - Les temperatures experimenten un nou descens que s'estendrà probablement cap a la nostra Península. -

Estat del temps a Catalunya: Variable amb cel cobert al Pallars, Jussà, vall d'Aran, Osona, Ripollès, la Selva i l'Empordà, mig nivol al Barcelonès, Penedès, Segarra i Segrià i serè per la resta de Catalunya. - Els vents son moderats i forts del nordest a l'Empordà, Baix Ebre, Priorat, Baix Camp, Tarragonès i costa de Barcelona. - En les darreres 24 hores es registraren precipitacions a gran part del país. - Temperatura màxima 19 graus a Tortosa, mínima a l'Estany Gento, 7 graus sota zero. -

DADES DE LES ESTACIONS PROPERES

LLOC	Estat del cel	Vent	Temperatura	Mar	En 24 hores Temp. màx.	Temp. mín.	Precipitació	Observacions especials
Perpinyà	Cobert	WNW	11		19	8		
Cap Bàrra	3/4	WNW	11	Grossa		10		
Sant Adrià	3/4	W	10		16	7		
S. J. Vilatorta	Cobert	W	7		15	3	0.0	●
Manresa	Cobert	Calma	9		18	6	2	
Sabadell	3/4	NW	9		16	8		
Igualada	3/4	W						
Sta Margarida	1/4	NW	5		12		1	
Cadaqués	Cobert	N						
Cap Begur	"	NE	12	Mar				
Girona	"	SW	10		16	9	0.0	
Figueres	"	N						
Blanes	"	E						
Ripoll								
Prats	3/4	NW	3		12	-2		
Ribes de Fr.	Cobert	Calma	2		10	1		
Alp								
Escaldes (Andorra)	"	"	1		7	0	0.2	
Engalaxtars "	"	"	-1		9	-1	1	neu 18 cm.
Adrall	3/4	"	5		14	0	5	
Ll. Estangento	Cobert	E	-7		6	-7	2	

LLOC	Estat del cel	Vent	Temperatura	Mar	En 24 hores Temp. màx.	Temp. mín.	Precipitació	Observacions especials
Capdella	Cobert	E	0		7	-2	3	
Pobla de Segur	1/2	Calma	8		10	-1	4	
Tremp	Serè	"	8		15	6	7	
P. Bonaigua								
Cades (Ross.)	Cobert	N	5		15	5	3	
Seira	1/4	SE	2		4	0	10	
Perarrua	1/4	E	5		13	3	3	
Lleida	Serè	W	8		17	7	1	
Camarasa	Cobert	NE	9		16	6		
Farrera	1/4	SW	6		13	5	3	
Seros	3/4	W	9		18	8	3	
Farragona	1/2	NW	11	P. Mar	16	9		
Falset	Serè	N						
Montblanc	"	N						
Reus	"	NW	11			10		
Tortosa	"	NW	11		19	10	0.0	
Castelló de la P.	1/2	N	12		19	11		
Cim del Montseny	Cobert	E	1		4	-1	3	≡
Vic	"	N						
Solsona	1/2	W						≡
Gandesa	Serè	NW						

Observacions de Barcelona

Pressió	997.8 mb.	Núvols	Stra. Cum.
Temperatura	11.6	" quantitat	6/10
Humitat	69 %	Temp. màx.	16.3
Vent del	WNW	Temp. mín.	10.4
" velocitat	12 Km/h	Pluja	— mm.
Mar	Marea Grossa	Fenòm. especs	—

HORA	VENTS SUPERIORS		
7	A Tortosa		
	a 200 m.	NNW 27	Km/h
	a 500 m.	NNW 38	Km/h
	a 1000 m.	NNW 39	Km/h
	a 2000 m.	W 22	Km/h
	a 5000 m.	WNW 36	Km/h
	A		
	a 200 m.		Km/h
	a 500 m.		Km/h
	a 1000 m.		Km/h
	a 2000 m.		Km/h
	a 5000 m.		Km/h

Temps probable fins a demà a migdia: Al Pirineu alguna nevada. - Per la resta de Catalunya bon temps, amb vents moderats i forts del Nordest i descens de la temperatura. - Per mar, vents moderats del Nordest i marea.-

Tota la correspondència al Director del Servei Meteorològic de Catalunya, C. Urgell, 187. – Barcelona

El Director, E. Fontseré

GENERALITAT DE CATALUNYA
SERVEI METEOROLÒGIC DE CATALUNYA

Carta del temps del Dissabte , 6 de Març de 1937 , a 7 h.

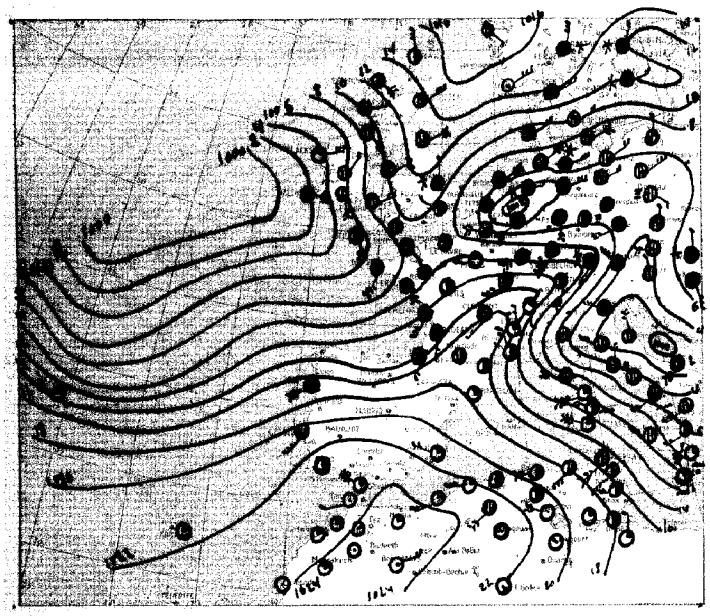

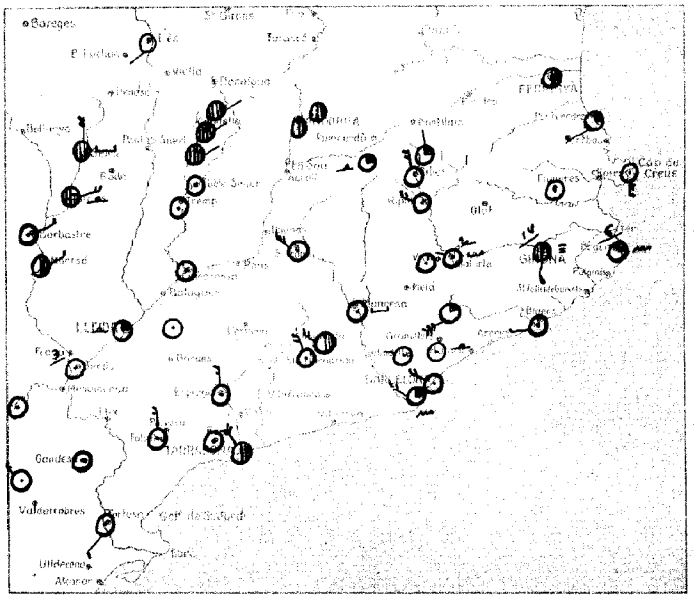

Signes usats a la carta del temps: vent inferior; mar; ○ serè; ◑ ½ cobert; ● cobert; ∞ calitja; boira; boira pluvianera; boira gebradora; ● plovent; ∞ aigueneu; ← bolves de neu; ✢ ratlegada de neu; ✳ nevant; ▲ pedregada; calamarça; temesta (amb tronada); T trons llunyans; llampecs sense trons; rosada; gebrada; terrer cobert de neu; 16 — 16 pressió en mil·libars; 12 precipitació en 24 hores en millimetres.

Situació general: Una extensa faixa de baixes pressions s'estén des de l'Atlàntic al nord de les Azores fins a la Europa Central i Itàlia, determinant temps nuvol, plujós i fred als països occidentals d'Europa, particularment al nord de França, Bèlgica i Alemanya.- Neva a la mar Bàltica i a alguns llocs d'Anglaterra per haver-se intensificat el fred degut a la persistència dels vents del primer quadrant que dominen des de Finlandia fins a la mar del Nord.- Les altes pressions constitueixen un anticicle al Marroc amb bon temps al sud d'Espanya i nord d'Àfrica.-

Estat del temps a Catalunya: A la Ribagorça, Pallars i Girones, hi ha alguna nuvolositat però per la resta de Catalunya i Baix Aragó domina bon temps de cel serè.
Els vents son moderats del nord-est i les temperatures han experimentat un lleuger descens.- La màxima d'ahir fou de 19 graus a Manresa i les mínimes d'avui, de 9 graus sota zero al Estangento, 6 a Bagolasties i 5 també sota zero a Ransol.-

DADES DE LES ESTACIONS PROPERES

LLOC	Estat del cel	Vent	Temperatura	Mar	En 24 hores: Temp. màx.	Temp. mín.	Precipitació	Observacions especials
Perpinyà	½	llatum	4		14	3		
Cap Biarra	¼	SW	9	Arrissada	14	8		
Sant Adrià	serè	NW	5	Plana	18	5		
S. J. Vilatorta	"	W	1		13	-2	2	—
Manresa	"	llatum	2		19	2		—
Sabadell	"	NW	4		17	1		
Igualada	½	NW						
Sta Margarida	serè	N	3		12			
Cadaqués	"	S						
Cap Begur	¼	llatum	8	Mar			6	
Girona	llebant	SSW	1		12	1	14	E
Figueres	serè	llatum						
Blanes	"	W						
Ripoll								
Prades	¼	N	1		10	0		
Ribes de Fr.	serè	N	3		10	1		
Alp								
Escaldes (Andorra)	½	llatum	0		5	-2		
Engolasters "	½	"	-2		5	-6		neu 12 cm.
Adrall								
Ll. Estangento	llebant	NE	-7		0	-9		

LLOC	Estat del cel	Vent	Temperatura	Mar	En 24 hores: Temp. màx.	Temp. mín.	Precipitació	Observacions especials
Capdella	llebant	NE	-3		5	-3		
Pobla de Segur	serè	llatum	7		12	0		
Tremp	"	"	1		15	1		
P. Bonaigua								
Cledes (Lés)	"	SW	4		9	1		
Seira	llebant	N	-1		11	-3		—
Perarrúa	¾	E	2		11	-2		—
Lleida	¼	llatum	3		13	1		—
Cornudella	serè	"	1		16	1		
Tàrrega	"	"	2		11	1		
Sarral	"	"	7		18	4	3	
Tarragona	½	NW	8	Arrissada	15	6		
Falset	serè	N						
Montblanc	"	N						
Reus	"	llatum	6			5		
Tortosa	¼	SSW	9		20	7		
Castelló de la P.	serè	W	10			9		
Cim del Montsany	¼	WSW	-2		4	-3		
Vic	serè	llatum						
Solsona	"	NW						
Gandesa	"	llatum						

Observacions de Barcelona

Pressió	1016.3 mb.	Núvols	Cum. Cist.
Temperatura	8.0	" quantitat	4/10
Humitat	59 %	Temp. màx.	17.8
Vent del	NW	Temp. mín.	6.7
" velocitat	6 Km.h	Pluja	— mm.
Mar	Marsa	Fenòm. espec.	—

HORA	VENTS SUPERIORS			
7	A Tortosa			
	a 200 m.	SSW	6	Km.h
	a 500 m.	W	37	Km.h
	a 1000 m.	NW	39	Km.h
	a 2000 m.	NW	60	Km.h
	a 3000 m.	NW	84	Km.h
	A			
	a 200 m.			Km.h
	a 500 m.			Km.h
	a 1000 m.			Km.h
	a 2000 m.			Km.h
	a 3000 m.			Km.h

Temps probable fins a demà a migdia: Bon temps.-
Mar, vents flaixos i moderats de ponent i petit trànsol.-

Tota la correspondència al Director del Servei Meteorològic de Catalunya, C. Urgèl, 187.— Barcelona

El Director, E. FONTSERÈ

GENERALITAT DE CATALUNYA
SERVEI METEOROLÒGIC DE CATALUNYA

Carta del temps del Diumenge, 7 de Març de 1937, a 7 h.

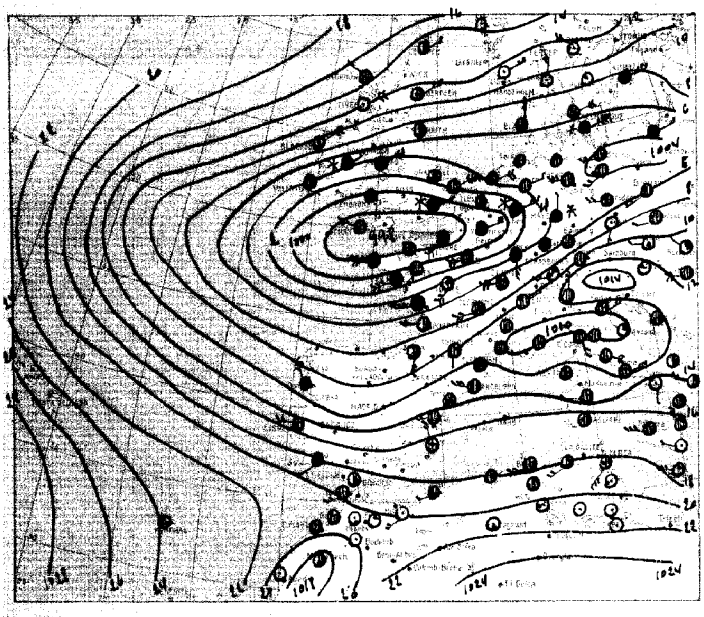

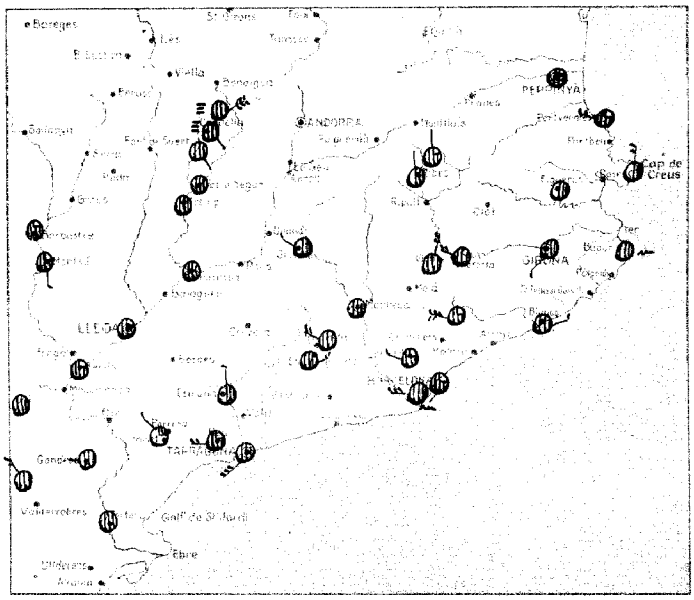

Signes usats a la carta del temps: vent inferior; mar; sereno; ½ cobert; cobert; calitja; boira; boira ploranera; boira gebradora; plovent; aiguaneu; bolves de neu; ruflagada de neu; nevant; pedregada; calamarça; tempesta (amb tronada); trons llunyans; llampecs sense trons; rosada; gelirada; terrer cobert de neu; pressió en mil·libars; precipitació en 24 hores, en millimetres.

Situació general: Gran part del continent es troba sota de efectes d'una extensa depressió barométrica centrada al canal de la Manega i que dona lloc a vents moderats acompanyats de plugues a les illes Britàniques, França i Portugal i nevades a Anglaterra, Prussia, Alsacia i Països Bàltics. Les altes pressions formen un centre anticiclònic situat a l'Atlàntic, prop de les illes Açores. A la regió del Sàhara també es assenyalat un altre centre de màxima pressió que dona lloc a bon temps a tot el nord d'Àfrica.

Estat del temps a Catalunya: En general s'observa cel nuvolós per tot el país, amb vents flaixos de direcció variable.
En les darreres 24 hores es registraren precipitacions a Pallars Sussà.
Temperatures extremes: màxima 22 graus a Tortosa, mínima, 7 graus sota zero al Betany Gento.

DADES DE LES ESTACIONS PROPERES

LLOC	Estat del cel	Vent	Temperatura	Mar	En 24 hores Temp. màx.	En 24 hores Temp. mín.	En 24 hores Precipitació	Observacions especials
Perpinyà	3/4	Calma	8		15	6		
Cap Biarra	3/4	NW	11	Arrissada	15	8		
Sant Adrià	3/4	SW	11	Plana	19	7		
S. J. Vilatorta	Cobert	W	9		14	8		
Manresa	"	Calma	7		18	6		
Sabadell	3/4	NW	11		15	8		
Igualada	Cobert	NW						
Sta Margarida	"	NE	11		14			
Cadaqués	1/2	N						
Cap Begur	Cobert	Calma	12	P. Marer	12	8		
Girona	"	SW	10		16	2		
Figueres	1/2	Calma						
Blanes	Cobert	E						
Ripoll								
Prades	3/4	N	5		15	0		
Ribes de Fr.	1/2	N	2		8	-2		
Alp								
Encalcs (Andorra)								
Engolasters "								
Adrall								
Ll. Estangent	Cobert	NE	-4		4	-7		≡

LLOC	Estat del cel	Vent	Temperatura	Mar	En 24 hores Temp. màx.	En 24 hores Temp. mín.	En 24 hores Precipitació	Observacions especials
Cardella	Cobert	SE	2		8	-3		≡
Pobla de Segur	"	Calma	9		11	5		
Tremp	"	"	10		16	1		
P. Bonaigua								
Cledes (Les)								
Seira								
Perarrua								
Lleida	3/4	Calma	7		16	3		—
Camarasa	Cobert	"						
Tàrrega	3/4	"	4		14	2		
Seros								
Tarragona	Cobert	SW	15	Arrissada	19	10		
Falset	1/4	NW						
Montblanc	1/2	N						
Reus	3/4	W	15			10		
Tortosa	Cobert	Calma	12		22	8		
Castelló de la P.								
Coll del Montseny	3/4	W/NW	3		4	-2		
Vic	Cobert	NE						
Solsona	1/2	NW						
Guardiola	Cobert	W						

Observacions de Barcelona

Pressió 1011.0 mb.	Núvols Ocu. dat 10/10
Temperatura 14.6	" quantitat
Humitat 52 %	Temp. màx 19.4
Vent del W	Temp. mín 7.4
" velocitat 16 Km/h	Pluja — mm.
Mar petita marejada	Fenòm. especc. —

HORA	VENTS SUPERIORS	
	A	
	a 200 m.	Km/h
	a 500 m.	Km/h
	a 1000 m.	Km/h
	a 2000 m.	Km/h
	a 3000 m.	Km/h
	A	
	a 200 m.	Km/h
	a 500 m.	Km/h
	a 1000 m.	Km/h
	a 2000 m.	Km/h
	a 3000 m.	Km/h

Temps probable fins a demà a migdia:

Tota la correspondència al Director del Servei Meteorològic de Catalunya, C. Urgell, 187. — Barcelona

EL DIRECTOR, E. FONTSERÈ

GENERALITAT DE CATALUNYA
SERVEI METEOROLÒGIC DE CATALUNYA

Carta del temps del Dilluns, 8 de Març de 1937, a 7 h.

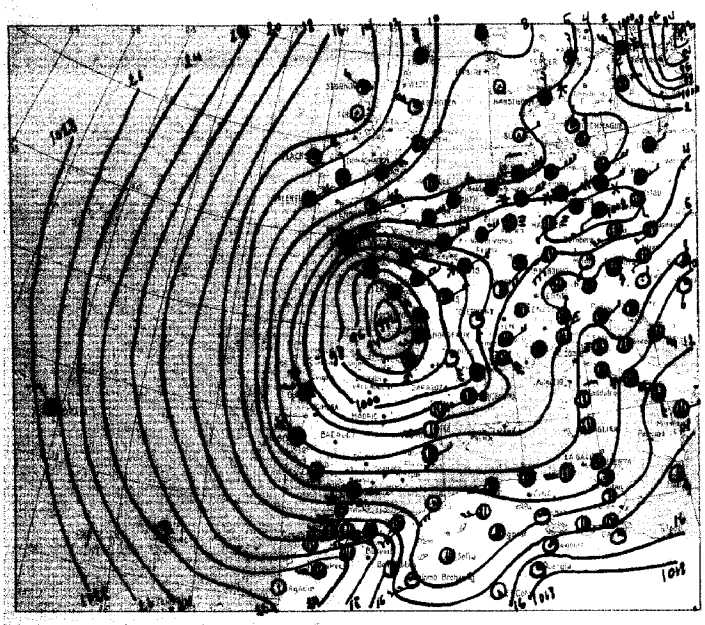

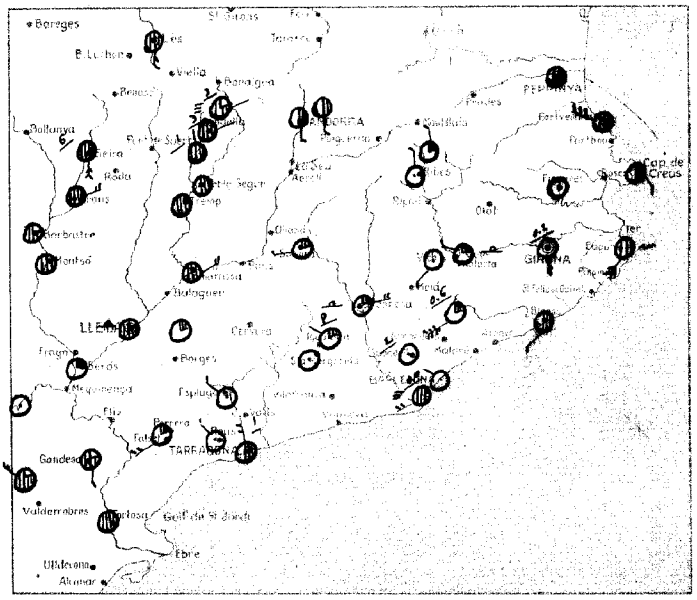

Signes usats a la carta del temps: vent inferior; mar; ○ seré; ◐ ½ cobert; ● cobert; ≈ calitja; ≡ boira; ≡ boira ploranera; V boira gebradora; ● ploveni; ∞ aiguaneu; ← bolves de neu; ⊢ ratfagada de neu; × nevant; ▲ pedregada; △ calamarça; ⚡ tempesta (amb tronada); T trons llunyans; ☾ llampecs sense trons; ⌒ rosada; — gebrada; ▣ terrer cobert de neu; 16 ——— 16 pressió en mil·libars; 12 precipitació en 24 hores, en mil·límetres.

Situació general: Les baixes pressions formen dos centres ciclònics situats l'un al golf de Biscaya i l'altre a Islàndia, determinant règim de mal temps amb pluges a la meitat occidental de França, Anglaterra, Portugal i Marroc i amb nevada de primer Bàltics, Dinamarca i gairebé tot Alemanya. Les altes pressions estan situades a l'Atlàntic prop de les Illes Açores. El fred torna a intensificar-se per la meitat nord d'Europa havent-se registrat mínimes de 9 i 10 graus sota zero a Suècia.

Estat del temps a Catalunya: Domina per tot Catalunya règim de temps variable, amb cel seré al camp de Tarragona, Penedès, Vallès, Vic, Gironès i part de l'alt Empordà i nuvolós per la resta del país. Els vents son fluixos del sectors sud i ponent. En les darreres 24 hores es registraren precipitacions al Pallars Jussà i Solsona, Tarragones, comarca d'Anoia, Barcelonès i Vallès Occidental. Temperatura màxima, 20 graus a Barcelona i mínima 5 graus sota zero al Estany Gento.

DADES DE LES ESTACIONS PROPERES

LLOC	Estat del cel	Vent	Temperature	Mar	En 24 hores: Temp. màx.	Temp. mín.	Precipitació	Observacions especials
Perpinyà	Cobert	Calma	9			3		
Cap Biarra	½	NW	10	Calma		9		
Sant Adrià	Seré	NW	10	Arrissada	19	9		
S. J. Vilatorta	¼	W	8		15	1		☁
Manresa	¼	E	4		17	4		☁
Sabadell	Seré	Calma	6		15	2	2	
Igualada	¼	NW					P	
Sta Margarida	Seré	Calma	6		14			
Cadaqués	½	SE						
Cap Begur	Cobert	SW	13	Marejada	16	9		
Girona	Seré	S	10		18	9	0.2	
Figueres	"	Calma						
Blanes	½	SW						
Ripoll								
Puigcerdà	¼	N	4		10	3		
Ribes de Fr.	Seré	N	0		10	−1		
Alp								
Encalcs (Andorra)	½	S	3		10	2		
Engolasters "	½	S	1		9	−2		neu 9 cm.
Adrall								
Ll. Estangento	¾	NE	−4		5	−5	3	≡

LLOC	Estat del cel	Vent	Temperatura	Mar	En 24 hores: Temp. màx.	Temp. mín.	Precipitació	Observacions especials
Capdella	Cobert	NE	1		10	0	3	
Pobla de Segur	½	Calma	6		12	5		
Tremp	Cobert	"	5		19	5		
P. Benaiges								
Cledes (Lés)	"	S	10		16	6		
Seva	"	S	5		13	1	6	
Perarrua	"	E	5		15	2		
Lleida	¾	Calma	6		17	4		☁
Camarasa	Cobert	NE	6		15	5		
Tàrrega	¼	Calma	6		14	5		
Sarral	¼	"	7		17	6		
Tarragona	½	NNW	9	Arrissada	17	9	1	
Falset	¼	WSW						
Montblanc	Seré	NW						
Reus	"	NW	10			7		
Tortosa	Cobert	Calma	7			7		
Castellote (Tel.)	½	WNW	11			10		
Cim del Montsany	¼	WSW	1		7	0	0.6	≡
Vic	Seré	SW						
Solsona	¼	W						
Gandesa	¾	S						

Observacions de Barcelona

Presió	1001.7 mb.	Núvols	St.
Temperatura	11.0	" quantitat	10/10
Humitat	93 %	Temp. màx.	19.6
Vent del	WSW	Temp. mín.	7.4
" velocitat	9 km/h	Pluja	0.0 mm.
Mar	Arrissada	Fenòm. especials	≡

HORA	VENTS SUPERIORS		
7	Tortosa		
	a 200 m.	NNE 6	Km/h
	a 500 m.	N 7	Km/h
	a 1000 m.	W 14	Km/h
	a 2000 m.	W 36	Km/h
	a 3000 m.	W 34	Km/h
	a 200 m.		Km/h
	a 500 m.		Km/h
	a 1000 m.		Km/h
	a 2000 m.		Km/h
	a 3000 m.		Km/h

Temps probable fins a demà a migdia: Al Pirineu, algunes pluges. Resta de Catalunya bon temps poc estable amb temperatures suaus. Cap mar, vents fluixos o moderats del sudoest i petita maror.

Tota la correspondència al Director del Servei Meteorològic de Catalunya, C. Urgell, 187 — Barcelona

El Director, E. FONTSERÈ

GENERALITAT DE CATALUNYA
SERVEI METEOROLÒGIC DE CATALUNYA

Carta del temps del Dimarts, 9 de Març de 1937, a 7 h.

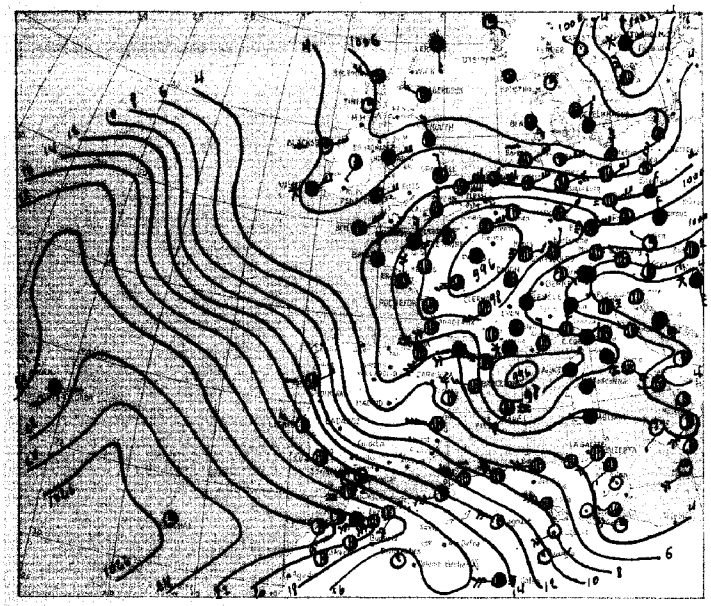

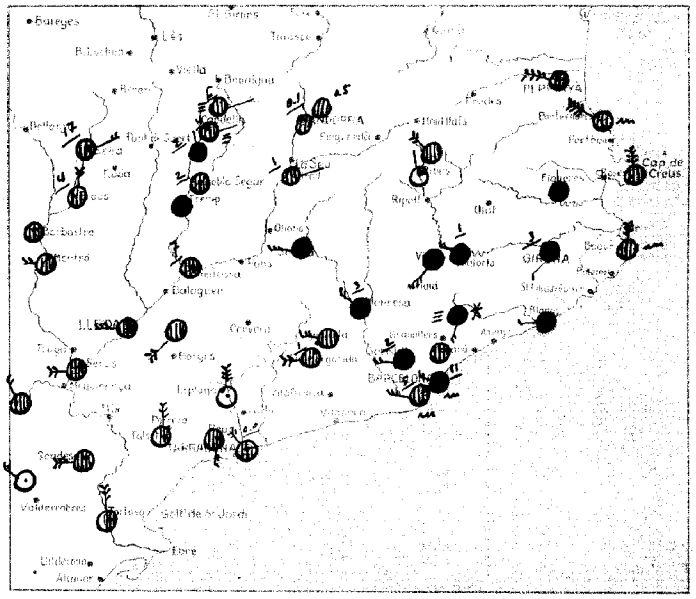

Signes usats a la carta del temps: vent inferior; mar; ○ serè; ◐ 1/4 cobert; ● cobert; calitja; boira; boira plomanera; boira gebradora; ● plovent; aiguaneu; bolves de neu; ↳ rufagada de neu; nevent; ▲ pedregada; calamarça; tempesta (amb tronada); T trons llunyans; ⟨ llampecs sense trons; rosada; gebrada; terrer cobert de neu; pressió en mil·libars; 12 precipitació en 24 hores, en mil·limetres.

Situació general: Entre les illes Britàniques i la Mediterrània s'han situat les mínimes barométriques sota l'influència dels quals ha empitjorat el temps als països occidentals d'Europa, registrant-se plugges a França, nord d'Itàlia i Península Ibèrica que degut al descens que la temperatura ha experimentat, son nevades a l'alta muntanya. - El règim anticiclònic està situat a l'Atlàntic, entre les Açores i Canaries, on el temps es bó amb cel serè, vents flojos o moderats i temperatures suaus. -

Estat del temps a Catalunya: El cel està cobert a gairebé tot Catalunya registrant-se plugges des de la conca de Tremp i Barcelona fins a Girona i costa Brava que a l'alta muntanya, d'altitut superior a 1000 metres son nevades. - Els vents son moderats del sector nord a excepció de les comarques de Lleida, on bufen de ponent. - En les darreres 24 hores s'han registrat ruixats de caràcter tempestós a la meitat nord del país i a la costa de Llevant. - La temperatura mínima d'avui ha estat de 3 graus sota zero al cim del Montseny, on està nevant lleugerament. -

DADES DE LES ESTACIONS PROPERES

LLOC	Estat del cel	Vent	Temperatura	Mar	En 24 hores Temp. màx.	Temp. mín.	Precipitació	Observacions especials
Perpinyà	Cobert	WNW	9		17	8	0.1	
Cap Bàrra	"	NW	10	Marès	20	9		
Sant Adrià	"	NW	8	Marès	14	8	11	●
S. J. Vilatorta	"	W	4		13	3	1	●
Manresa	"	NW	7		16	4	3	●
Sabadell	"	NW	6		14	3	2	●
Igualada	"	W						
Sta Margarida	"	W	6		16		1	
Cadaqués	"	N						
Cap Begur	"	N	9	Marès				
Girona	"	SSW	8		17	7		●
Figueres	"	N						●
Blanes	"	W						
Ripoll								
Puigcerdà	"	NW	0		11	0		
Ribes de Fr.	1/4	N	1		9	0		
Alp								
Encalcs (Andorra)	Cobert	Llevant	4		6	2	0.1	
Engolasters "	"	"	0		6	-2	0.5	
Adrall "	"	E	4		20	1	1	
Ll. Estangento "	"	E	-2		3	-2	6	neu 8 cm.

LLOC	Estat del cel	Vent	Temperatura	Mar	En 24 hores Temp. màx.	Temp. mín.	Precipitació	Observacions especials
Capdella	Cobert	E	-1		4	-1	4	≡
Pobla de Segur	"	Llevant	6		11	4		
Tremp	"	"	6		11	6	2	●
P. Bonaigua								
Cadí (Les)								
Seira	3/4	NE	2		7	-1	17	
Perafita	Cobert	N	4		20	2	4	
Lleida	"	W	7		16	6		
Camarasa	"	Llevant	7		16	6	7	
Tàrrega	"	SW	5		13	5		
Sorts	3/4	W	5		17	4		
Tarragona	3/4	NW	9	Arrissada	16	8	0.0	
Falset	1/2	N						
Montblanc	Serè	N						
Reus	Cobert	S	10			7		
Tortosa	1/2	N	10		21	7		
Caseiximoda (Ot)	Cobert	NW	11		20	10		
Cim del Montseny	"	SSW	-2		4	-3		≡ * neu 5 cm.
Vic	"	SW						●
Solsona	"	W						●
Granyena	-	W						

Observacions de Barcelona

Pressió	996.6 mb.	Núvols	Stra. Cum.
Temperatura	8.3	" quantitat	10/10
Humitat	77 %	Temp. màx.	18.6
Vent (dir.)	WNW	Temp. mín.	7.4
" (veloc.)	14 Km/h	Pluja	5.1 mm.
Mar	Petita Marès	Fenòm. especs.	—

HORA	VENTS SUPERIORS		
7	Tortosa		
	a 250 m.	NW 30	Km/h
	a 500 m.	NW 41	Km/h
	a 1000 m.	NW 80	Km/h
	a 2000 m.	NW 25	Km/h
	a 3000 m.	W 19	Km/h
	a 750 m.		Km/h
	a 500 m.		Km/h
	a 1000 m.		Km/h
	a 2000 m.		Km/h
	a 3000 m.		Km/h

Temps probable fins a demà a migdia: Variable i boirassos, vents de ponent o mestral i temperatures baixes.
Al mar vents moderats de ponent o mestral i marès.

Tota la correspondència al Director del Servei Meteorològic de Catalunya, C. Urgell, 187 — Barcelona

EL DIRECTOR, E. FONTSERÈ

GENERALITAT DE CATALUNYA
SERVEI METEOROLÒGIC DE CATALUNYA

Carta del temps del Dimecres 10 de Març de 1937 a 7 h.

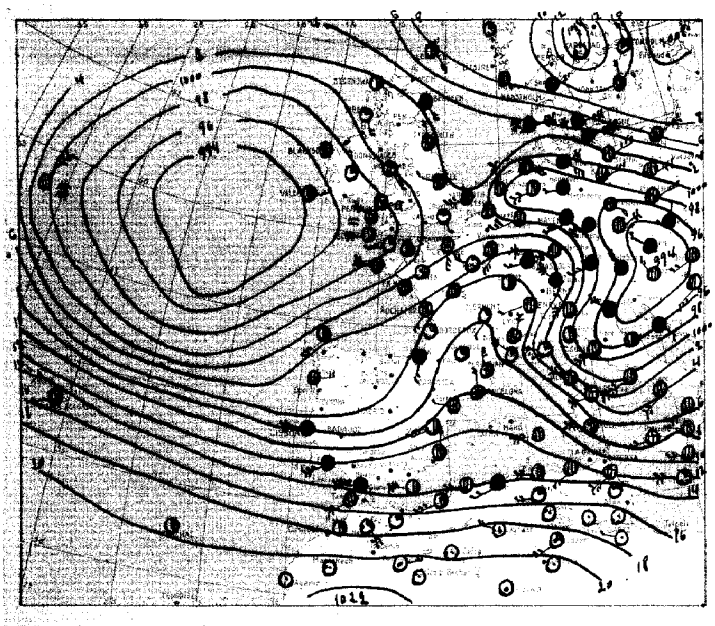

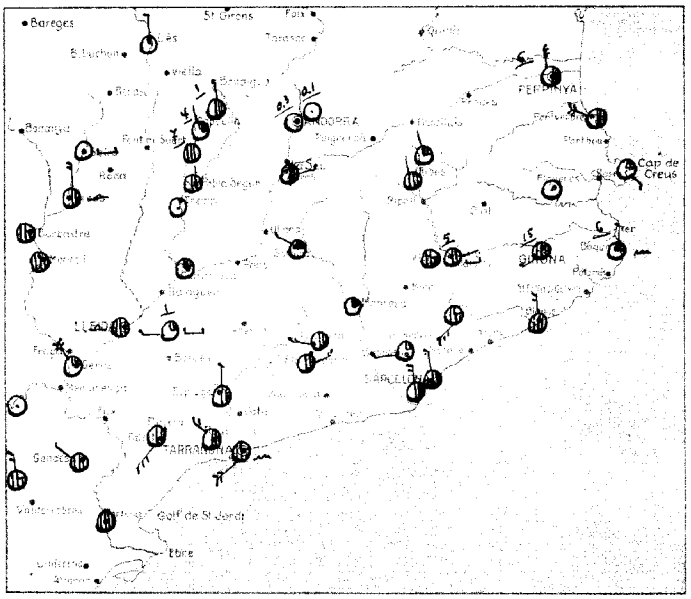

Signes usats a la carta del temps: vent inferior; mar; seré; cobert; cobert; calitja; boira; boira glaciera; boira gelatinosa; plovent; aiguaneu; bolves de neu; ruflagada de neu; nevant; pedregada; calamarsa; tempesta (amb tronada); trons llunyans; llampecs sense trons; rosada; gelada; terrer cobert de neu; pressió en millibars; precipitació en 24 hores en millimetres.

Situació general: Persisteix per gran part del Continent el règim de temps variable degut a trobar-se sota l'influència de línies de pressions barométriques les quals formen dos centres intensos, situats l'un a l'Atlàntic a l'est d'Irlanda i l'altre a la Europa Central, donant lloc a llurges i algunes nevades a Escòcia, Alsàcia, Suissa, Austria, Alemanya i Dinamarca.- A Portugal i Andalusia també es registren precipitacions.- El fred s'ha intensificat per tot Europa havent-se registrat una mínima de 20 graus sota zero a Estocolm.- Les altes pressions estan centrades prop de les illes Balears.-

Estat del temps a Catalunya: Temps molt variable amb cel entre núvol i cobert i alguns clars isolats a l'Alt Empordà, Andorra, vall d'Aran i Bremp.- Els vents en general son fluixos del sudoest al Tarragonès, Priorat i cim M. Montseny i del sector nord per la resta de Catalunya.- En les darreres 24 hores es registraren precipitacions al Pallars Jussà i Lebrè, Barcelonès La Selva, Gironès, costa empordanesa i a l'Osona.- Temperatura màxima, 14 graus a Seròs, Tarragona i Tortosa, mínima, 13 graus sota zero al Estany Gento.

DADES DE LES ESTACIONS PROPERES

LLOC	Estat del cel	Vent	Temperatura	Mar	En 24 hores Temp. màx.	Temp. mín.	Precipitació	Observacions especials
Perpinyà	1/2	NNW	6		13	5	6	
Cap Bàrra	1/2	NW	7		12	7		
Sant Adrià	3/4	NW	6	Llana	13	6	3	—
S. J. Vilatorta	1/2	E	2		8	-4	5	—
Manresa	1/4	Calma	3		12	2		
Sabadell	1/4	W	4		10	2		
Igualada	1/2	W						
Sta Margarida	1/2	NE	2		11			
Cadaqués	1/4	SE						
Cap Begur	1/4	N	9	P. Marró	16	8	6	
Girona	Cobert	SW	2		11	1	15	
Figueres	Seré	Calma						
Blanes	Cobert	N						
Ripoll								
Puigcerdà	1/4	N	-2		2	-5		
Ribes de Fr	Cobert	N	-3		7	-5		
Alp								
Ensalides (Andorra)	Seré	Calma	0		4	-3	0.1	
Engolasters »	"	"	4		4	-7	0.3	neu 7 cm.
Adrall	1/2	E	-2		10	-4		
Ll. Estangento	1/2	N	-12		5	-13	1	

LLOC	Estat del cel	Vent	Temperatura	Mar	En 24 hores Temp. màx	Temp. mín.	Precipitació	Observacions especials
Capdella	1/4	N	-5		6	-5	4	
Pobla de Segur	1/2	Calma	-4		19	-5		—
Tremp	Seré	"	0		13	0		
P. Bonaigua								
Cledes (Lés)	"	N	0		8	-1		
Seira	"	Calma	-3		9	-5		—
Perarrua	1/2	N	0		12	-3		—
Lleida	Cobert	Calma	3		13	0		—
Camarasa	1/4	"	1		11	0		
Térrega	1/4	W	1		13	0	1	—
Serós	1/4	NW	3		14	3		
Tarragona	3/4	SW	7	P. Marró	14	6		
Falset	1/2	SW						
Montblanc	1/2	N						
Reus	1/2	NW	8			7		
Tortosa	Cobert	Calma	5		14	5		
Castellò de la P.	"	W	7		17	6		
Cim del Montsany	3/4	SW	-5		-1	-6		neu 20 cm.
Vic	3/4	Calma						
Solsona	1/4	NW						
Gandesa	Cobert	NW						

Observacions de Barcelona

Pressió	1009.1 mb	Núvols	Cem. cèl
Temperatura	7.0	» quantitat	6/10
Humitat	57 %	Temp. màx	13.4
Vent del	N	Temp. mín	6.0
» veloc	6 Km/h	Pluja	— mm.
Mar	Brissada	Fenòm. especs	—

HORA	VENTS SUPERIORS			
7	A Tortosa			
	a 200 m.	N	14	Km/h
	a 500 m.	NNW	6	Km/h
	a 1000 m.	NW	22	Km/h
	a 2000 m.	W	45	Km/h
	a 3000 m.	W	66	Km/h
	A			
	a 200 m.			Km/h
	a 500 m.			Km/h
	a 1000 m.			Km/h
	a 2000 m.			Km/h
	a 3000 m.			Km/h

Temps probable fins a demà a migdia: Bon temps de poca estabilitat.- Al mar, vents fluixos i moderats de ponent i petita marea.-

Tota la correspondència al Director del Servei Meteorològic de Catalunya, C. Urgell, 187. Barcelona

El Director, E. Fontseré

GENERALITAT DE CATALUNYA
SERVEI METEOROLÒGIC DE CATALUNYA

Carta del temps del Dijous 11 de Març de 1937, a 7 h.

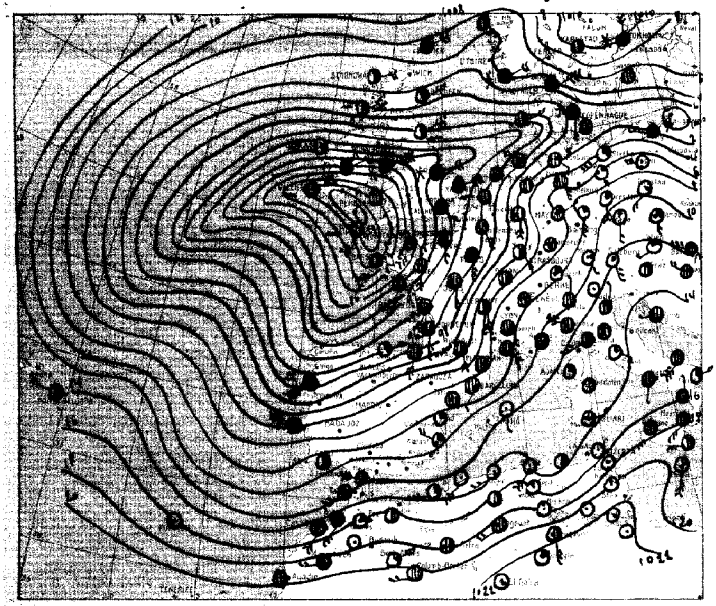

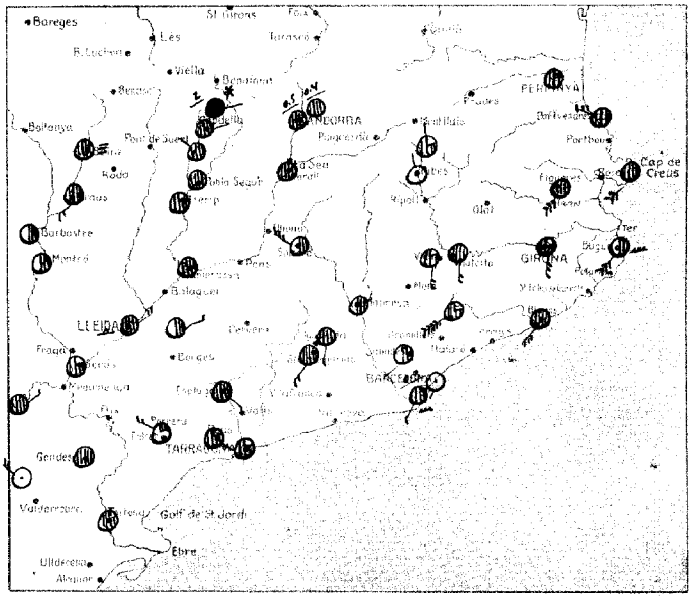

Signes usats a la carta del temps: vent inferior; mar; sereno; ¼ cobert; cobert; calitja; boira; boira ploranera; boira gebradora; plovent; aiguaneu; bolves de neu; rufagada de neu; nevant; pedregada; calamarça; tempesta (amb tronada); trons llunyans; llampecs sense trons; rosada; gebrada; terrer cobert de neu; pressió en mil·libars; precipitació en 24 hores, en mil·limetres.

Situació general: Degut a un important cicle centrat al sudoest d'Anglaterra ha empitjorat el temps a tot l'occident d'Europa amb notable augment de la nebulositat, vents forts i ruixats, particularment a l'oest de la Península Ibèrica, nord de França i illes Britàniques.- El corrent polar d'aquest cicle, constituïx una extensa onda de fred que produeix copiosos nevades des de la mar Bàltica i Alemanya fins als Països Baixos i Anglaterra.- El règim anticiclònic de la regió del Sahara determina bon temps amb temperatures suaves al nord d'Àfrica i Mediterrània Occidental.-

Estat del temps a Catalunya: Fa bon temps de cel lleugerament nuvolós pel sud de Lleida i comarques de Tarragona i variable i nuvolós per la resta de Catalunya, registrant-se borrasques de neu als cims del Pallars.- Els vents son fluixos de ponent a excepció de la costa Brava i temporada en buixen del sudoest amb alguna intensitat.- Les temperatures extremes registrades en les darreres 24 hores han estat les següents: Màxima 17 graus a Tortosa, mínima 5 graus sota zero a Capdella, Ramisol i Engolasters.-

DADES DE LES ESTACIONS PROPERES

LLOC	Estat del cel	Vent	Temperatura	Mar	En 24 hores: Temp. màx.	Temp. mín.	Precipitació	Observacions especials
Perpinyà	cobert	calma	5		14	3		
Cap Biarra	"	NW	7		12	7		
Sant Adrià	serè	SW	7		15	7		
S. J. Vilatorta	cobert	S	10		10	1		
Manresa	¼	calma	5		15	4		
Sabadell	¼	SW						
Igualada	cobert	SW						
Sta. Margarida	"	SW	4		13			
Cadaqués	"	SW						
Cap Begur	½	SW	12	B. Marer				
Girona	¾	S	9		14	7		
Figueres	cobert	SW						
Blanes	"	SW						
Ripoll								
Puigcerdà	¾	N	5		9	2		
Ribes de Fr.	serè	N	2		5	1		
Alp								
Encamisades (Andorra)	cobert	calma	2		5	-3	0.5	
Engolasters "	"	"	1		8	-5	0.4	neu 6 cm.
Adrall	"	"	5		11	4		
Ll. Estangento	"	E	1		5	-2	2	

LLOC	Estat del cel	Vent	Temperatura	Mar	En 24 hores: Temp. màx.	Temp. mín.	Precipitació	Observacions especials
Capdella	cobert	E	1		7	-5		
Pobla de Segur	"	calma	13		16	-4		
Tremp	¾	"	6		14	0		
P. Bonaigua								
Cledes (Les)								
Seira	cobert	"	6		10	-1		≡
Pararrúa	"	SW	5		11	0		
Lleida	cobert	NE	9		14	2		⌒
Camarasa	"	calma	6		12	1		
Tàrrega	½	E	6		11	5		
Serós	¾	calma	5		16	4		
Tarragona	¾	NW	10	Arrissada	14	8		
Falset	¼	NW						
Montblanc	cobert	SE						
Reus	¾	calma	9			7		
Tortosa	¾	calma	7		17	6		
Castelló de la P.								
Cim del Montsany	¾	WSW	0		2	-6		
Vic	¾	S						
Solsona	½	NW						
Gandesa	cobert	calma						

Observacions de Barcelona

Pressió	1006.2 mb.	Núvols	Est. Ocu.
Temperatura	10.0	" quantitat	10/10
Humitat	74 %	Temp. màx.	14.4
Vent del	SW	Temp. mín.	6.3
" veloc.	2 Km/h	Pluja	0.0 mm.
Mar	Petita Marejada	Fenòm. espec.	∞

HORA	VENTS SUPERIORS		
7	A	Tortosa	
	a 200 m.	NNW 7	Km/h
	a 500 m.	S 19	Km/h
	a 1000 m.	SSW 20	Km/h
	a 2000 m.	W 45	Km/h
	a 3000 m.	WSW 98	Km/h
	A		
	a 200 m.		Km/h
	a 500 m.		Km/h
	a 1000 m.		Km/h
	a 2000 m.		Km/h
	a 3000 m.		Km/h

Temps probable fins a demà a migdia: Vents forts de ponent i borrasques de pluja o neu a la regió pirenenca.- Rem mar, vents forts de garbí o ponent i marejada.

Tota la correspondència al Director del Servei Meteorològic de Catalunya, C. Urgell, 187.— Barcelona

El Director, E. FONTSERÈ

GENERALITAT DE CATALUNYA
SERVEI METEOROLÒGIC DE CATALUNYA

Carta del temps del Divendres, 12 de Març de 1937, a 7 h.

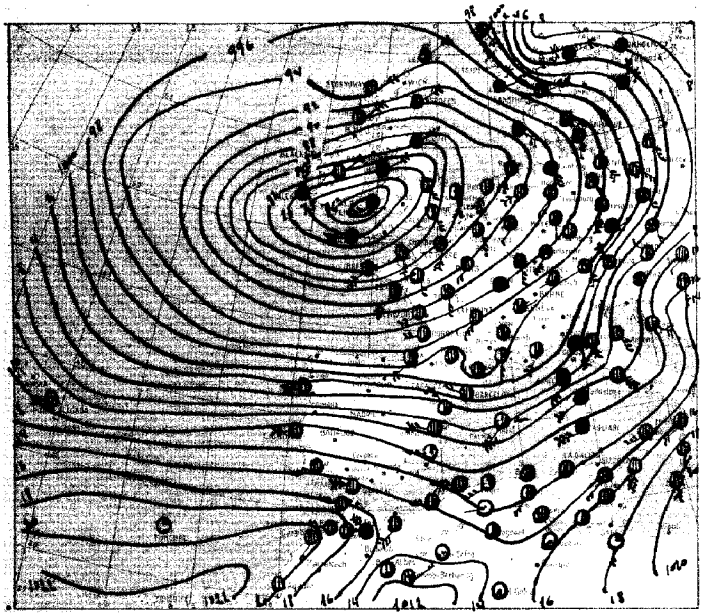

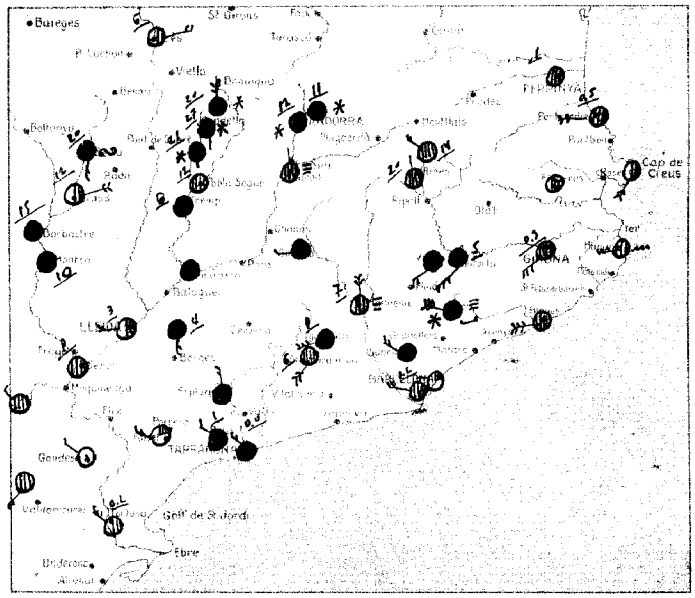

Signes usats a la carta del temps: vent inferior; mar; sereno; ¼ cobert; cobert; calitja; boira; boira ploranera; boira gebradora; plovent; aiguaneu; bolves de neu; ráfagada de neu; nevant; pedregada; calamarça; tempesta (amb tronada); trons llunyans; llampecs sense trons; roseda; gebrada; terrer cobert de neu; pressió en mil·libars; precipitació en 24 hores, en mil·limetres.

Situació general: Domina per gairebé la totalitat del Continent temps variable degut a trobar-se sota els efectes d'una extensa depressió barométrica que forma un centre ciclonic situat a la entrada del canal de Sant Jordi, donant lloc a plujes a les illes Britàniques, centre de França, Alsacia, Catalunya i nord d'Italia i abundoses nevades a tota la Península Escandinava, Dinamarca i països Bàltics.- Al Marroc també s'observen algunes precipitacions produïdes per un mínim situat a la regió del Sahara.- Les altes pressions estan centrades a l'Atlàntic prop de les illes Canàries.-

Estat del temps a Catalunya: Temps molt variable amb plujes per gran part del país i nevades al Pallars, Ribagorça, vall d'Aran i Montseny.-
Els vents son fluixos o moderats de ponent i nord-oest.
Les quotes de neu caigudes en les darreres 24 hores son de 35 centímetres al Montseny Cent, 12 a Ransol i 7 a Engolasters.-
Les màximes precipitacions han tingut lloc a les comarques pirenenques.
Temperatura màxima a Manresa, 21 graus, mínima al Turó de l'Home, 4° sota zero.-

DADES DE LES ESTACIONS PROPERES

LLOC	Estat del cel	Vent	Temperatura	Mar	En 24 hores: Temp. màx.	Temp. mín.	Precipitació	Observacions especials
Perpinyà	3/4	llebeig	8		22	5	1	
Cap Bàrra	llebeig	W	12	Arrissada	19	9	0.5	
Sant Adrià	1/4	W	10		18	8		
S. J. Vilatorta	llebeig	SW	H		16	H	5	●
Manresa	"	N	8		21	5	7	≡
Sabadell	"	NW	9		15	6		●
Igualada	"	SW						●
Sta Margarida	"	SW	6		18		6	
Cadaqués	1/2	SW						
Cap Begur	llebeig	W	12	Gr. marea	14	7		
Girona	"	WSW	10		18	9	0.3	
Figueres	3/4							
Blanes	llebeig	W					P	—
Ripoll								
Fabars	"	NW	2		11	0	14	
Ribes de Fr	"	N	1		10	-2	20	
Alp								
Escaldes (Andorra)	"	llebeig	0		8	0	12	*
Engolasters "	"	"	2		7	-2	11	*
Adrall	"	N	2		14	2		≡
Ll. Estangento	"	N	-2		H	-3	20	*

LLOC	Estat del cel	Vent	Temperatura	Mar	En 24 hores: Temp. màx.	Temp. mín.	Precipitació	Observacions especials
Capdella	llebeig	S	-2		7	-2	27	*
Pobla de Segur	"	llebeig	1		18	1	12	
Tremp	"	"	6		13	6	6	●
P. Bonaigua								
Cledes (Lés)	1/2	E	6		15	6	6	
Seira	llebeig	S	1		10	0	20	∿
Peratrac	1/2	E	H		11	2	12	
Lleida	1/2	W	8		17	5	3	
Camarasa	llebeig	llebeig	6					●
Tàrrega	"	S	6		17	5	H	●
Seros	"	llebeig	8		18	5	P	
Tarragona	"	NW	10		15	9	0.0	●
Falset	1/4	NW						
Montblanc	llebeig	N						
Reus	"	NW	9			8	1	●
Tortosa	1/2	NW	10		20	7	0.2	
Castellódeta P	1/2	WNW	11		19	10		
Cim el Montsany	llebeig	WNW	-4		5	-4		≡ — *
Vic	"	SW						●
Solsona	"	W						●
Gandesa	Llevant	NW						

Observacions de Barcelona

Pressió	1001.3 mb.	Núvols	Cumb. Estr.
Temperatura	11.0	" quantitat	1%
Humitat	52 %	Temp. màx	17.1
Vent del	WNW	Temp. mín	9.5
" veloc	12 Km/h	Pluja	0.2 mm.
Mar	Marea	Fenòm. espec	—

HORA	VENTS SUPERIORS			
7	A	Tortosa		
	a 200 m	W	13	Km/h
	a 500 m	WNW	32	Km/h
	a 1000 m	WNW	25	Km/h
	a 2000 m	W	29	Km/h
	a 3000 m			Km/h
	A			
	a 200 m			Km/h
	a 500 m			Km/h
	a 1000 m			Km/h
	a 2000 m			Km/h
	a 3000 m			Km/h

Temps probable fins a demà a migdia: Variable amb vents moderats i forts de l'oest i nord-oest, descens de la temperatura i alguna precipitació cap a la meitat nord del país.- En mar vents moderats del nord-oest, mar poc moguda prop de la costa i marea gruixa mar endins.-

Tota la correspondència al Director del Servei Meteorològic de Catalunya. C. Urgell, 187. — Barcelona

El Director, E. FONTSERÈ

GENERALITAT DE CATALUNYA
SERVEI METEOROLÒGIC DE CATALUNYA

Carta del temps del Dissabte , 13 de Març de 1937 , a 7 h.

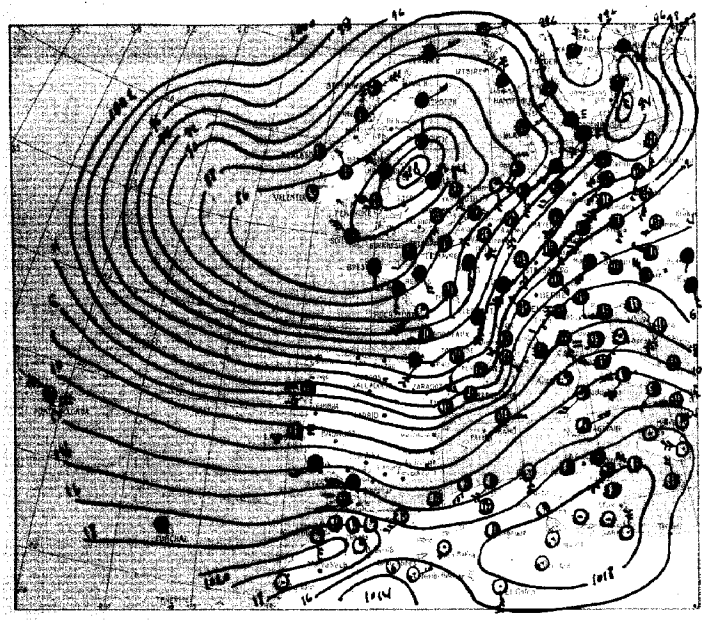

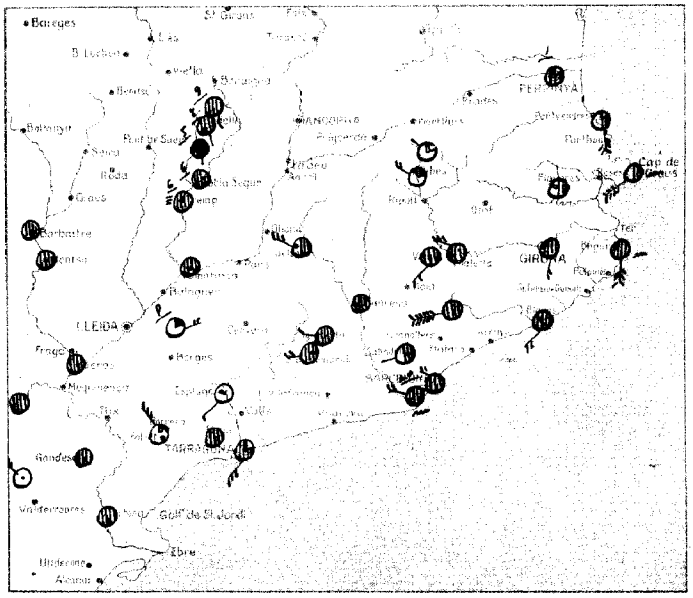

Signes usats a la carta del temps: vent inferior; mar; seré; 1/8 cobert; cobert; calina; boira; boira ploranera; boira gebradora; plovent; aiguaneu; bolves de neu; rufagada de neu; nevant; pedregada; calamarça; tempesta (amb tronada); trons llunyans; llampecs sense trons; rosada; gebrada; terrer cobert de neu; pressió en mil·libars; precipitació en 24 hores en mil·limetres.

Situació general: El ciclò entrat a Anglaterra s'interna a Europa per França i Baixos Països, produint vents forts del sud i ploviscques a França regions alpines i Italia.- Les baixes temperatures de la mar del Nord i fiords escandinaus perd importancia, però persisteixen els vents del sector nord.- Les altes pressions estan situades al Marroc occidental, determinant bon temps al nord d'Africa.-

Estat del temps a Catalunya: Domina temps variable i núvols amb vents flaixos i moderats del sudoest i temperatures suaves.- En les darreres 24 hores ha plogut lleugerament a la regió pirenenca, havent nevat als llocs alts.- Les temperatures extremes han estat les següents: màxima 18 graus a Tortosa, mínima 4 graus sota zero al Estany Gento i Ribes.-

DADES DE LES ESTACIONS PROPERES

LLOC	Estat del cel	Vent	Temperatura	Mar	En 24 hores Temp. màx.	Temp. mín.	Precipitació	Observacions especials
Perpinyà	3/4	Llatna	6		16	3	1	
Cap Biarra	1/2	S	13	Llatna	13	10		
Sant Adrià	Cobert	W	10	Llatna	16	10		
S. J. Vilatorta	"	W	9		10	4		
Manresa	"	Llatna	9		15	7		
Sabadell	1/2	W	8		12	5		
Igualada	Cobert	W						
Sta. Margarida	"	W	7		12			
Cadaqués	1/2	W						
Cap Begur	Cobert	S	14	Llatna				
Girona	"	SSW	11		17	8		
Figueres	1/2	N						
Banyoles	Cobert	SW						
Ripoll								
Llatna	1/4	NW	1		9	0		
Ribes de Fr.	1/4	NW	1		10	-4		
Alp								
Escaldes (Andorra)								
Engolasters "								
Adrall								
Ll. Estangento	Cobert	S	1		4	-4	9 neu 15 cm.	

LLOC	Estat del cel	Vent	Temperatura	Mar	En 24 hores Temp. màx.	Temp. mín.	Precipitació	Observacions especials
Capdella	Cobert	S	-1		7	-9	8	neu 6 cm.
Pobla de Segur	3/4	Llatna	2		12	0	6	
Tremp	Cobert	"	6		12	5	6	≡
P. Bonaigua								
Cledes (Les)								
Seira								
Perarrua								
Lleida								
Camarasa	"		4		13	1	1	≡
Tàrrega	3/4	E	7		11	6	P	
Serós	Cobert	Llatna	8		12	5		
Tarragona	3/4	SW	11	Brissada	16	9		
Falset	1/4	NW						
Montblanc	Seré	SW						
Reus	Cobert	Llatna	11			8		
Tortosa	Cobert	Llatna	8		18	7		
Castelló de la P.								
Cim del Montsany	"	W	1		2	-5		
Vic	"	SW						
Solsona	1/2	NW						
Puigcerdà	Cobert	Llatna						

Observacions de Barcelona

Pressió	1004.8 mb	Núvols	Strat. Acum.
Temperatura	13.2	" quantitat	10/10
Humitat	67 %	Temp. màx.	16.1
Vent del	WNW	Temp. mín.	9.0
" veloc.	15 Km/h	Pluja	0.0 mm.
Mar	Petita Marro	Fenòm. espec.	-

HORA	VENTS SUPERIORS		
7	A Tortosa		
	a 200 m.	NNE 2	Km/h
	a 500 m.	SSW 29	Km/h
	a 1000 m.	WSW 22	Km/h
	a 2000 m.	WNW 80	Km/h
	a 3000 m.	W 84	Km/h
	A		
	a 200 m.		Km/h
	a 500 m.		Km/h
	a 1000 m.		Km/h
	a 2000 m.		Km/h
	a 3000 m.		Km/h

Temps probable fins a demà a migdia: Variable i vents forts de mestral.- En mar, vents moderats i forts de ponent i mestral i marro.-

Tota la correspondència al Director del Servei Meteorològic de Catalunya, C. Urgell, 187. - Barcelona

El Director, E. PONTSERÈ

GENERALITAT DE CATALUNYA
SERVEI METEOROLÒGIC DE CATALUNYA

Carta del temps del Diumenge, 14 de Març de 1937, a 7 h.

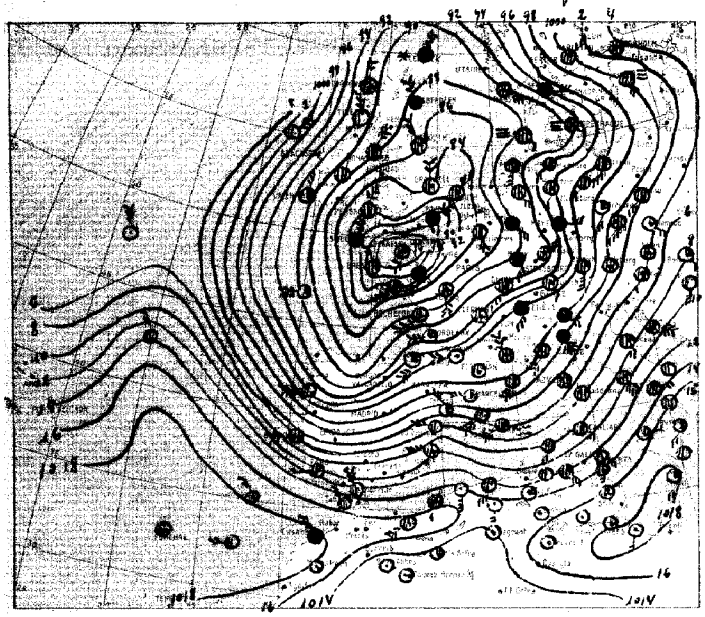

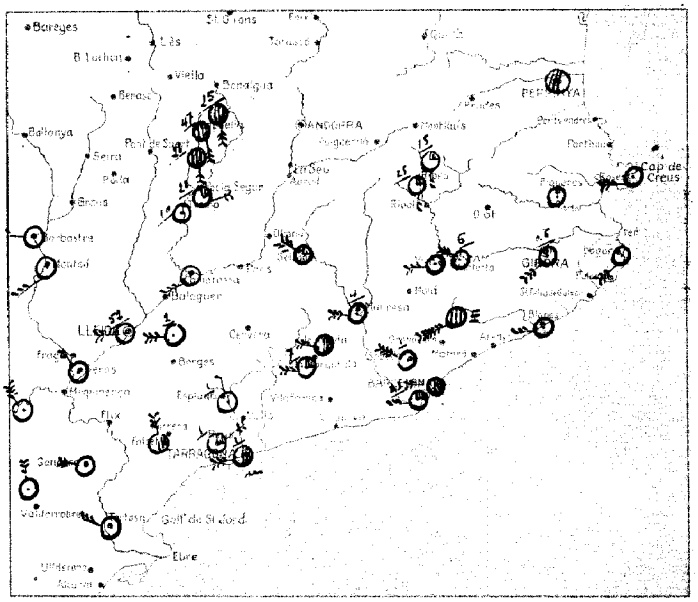

Signes usats a la carta del temps: vent inferior; mar; serè; ¼ cobert; cobert; calitja; boira; boira glaonera; boira gebradora; plovent; aiguaneu; bolves de neu; ventada de neu; nevant; pedregada; calamarsa; tempesta (amb tronada); trons llunyans; llampecs sense trons; rosada; gebrada; terra cobert de neu; pressió en mil·libars; precipitació en 24 hores, en mil·limetres.

Situació general: El cicló situat a Bretanya, s'internà a Europa i pertorba notablement el temps ja que es registren vents molt forts per tot arreu, i plou especialment a França.

El front polar es d'alguna importància per la qual cosa el fred s'intensifica i la seva ona avança cap al Sud d'Europa.

Les altes pressions s'estenen des de l'Atlàntic fins a Tunis per la regió del Sahara, determinant temps abonançat i temps raonat suaus.

Estat del temps a Catalunya:

Bufa vent fort de ponent a ratxes per tot Catalunya dominant cel serè a excepció de la regió pirenenca on encara hi ha núvols corresponents al cicló de Bretanya.

Ha plogut i nevat al pirineu amb precipitacions màximes de 47 litres per metre quadrat a Capdella, 28 a Molins, i 25 a Ribes i Estany-Sent.

DADES DE LES ESTACIONS PROPERES

LLOC	Estat del cel	Vent	Temperatura	Mar	En 24 hores Temp. màx.	Temp. mín.	Precipitació	Observacions especials
Perpinyà	½	Llebeig	13		17	9		
Cap Bàrra								
Sant Adrià	¼	W	14	Bonança	17	14		
S. J. Vilatorta	Serè	W	9		16		6	
Manresa	"	W	16		21	12	4	
Sabadell	"	NW	12		17	7	1	
Igualada	½	W						
Sta. Margarida	¼	W	10		19		7	
Cadaqués	Serè	W						
Cap Begur	"	SW	15	Mar				
Girona	"	SW	14		20	14	0.6	
Tàpies	"	Llebeig						
Blanes	"	W						
Ripoll								
Prades	¼	S	7		10	1	15	
Ribes de Fr.	¼	S	4		12	2	25	
Alp								
Escaldes (Andorra)								
Engolasters "								
Adrall								
Ll. Estangent	Cobert	S	-7		6	-7	25	

LLOC	Estat del cel	Vent	Temperatura	Mar	En 24 hores Temp. màx.	Temp. mín.	Precipitació	Observacions especials
Capdella	Cobert	S	1		8	0	47	
Pobla de Segur	¼	NE	4		7	2	28	
Tremp	Serè	N	9		15	6	10	
P. Bonaigua								
Clotes (Lleó)								
Seira								
Peramea								
Lleida	"	W	10		20	8	52	
Camarasa	"	SW						
Tàrega	"	W	8		16	7	2	
Serós	"	NW	10		22	9		
Tarragona	½	W	14	Llebeig	18	10	1	
Falset	½	N						
Montblanc	Serè	N						
Reus	¼	NE	10			7		
Tortosa	Serè	NW	15		24	8	1	
Castellón de la P.								
Cim del Montsiny	Cobert	WSW	-2		7	-2		≡
Vic	Serè	W						
Sassona	¼	NW						
Granollers	Serè	NW						

Observacions de Barcelona

Pressió	1001.5 mb	Núvols	Stm. Cicl.
Temperatura	14.0	" quantitat	3/10
Humitat	37 %	Temp. màx.	19.1
Vent del	W	Temp. mín.	12.2
" vel.	22 Km/h	Pluja	9.3 mm.
Mar	Marea gorda	Fenom. espec.	—

HORA	VENTS SUPERIORS	
	N	
	a 200 m.	Km/h
	a 500 m.	Km/h
	a 1000 m.	Km/h
	a 2000 m.	Km/h
	a 3000 m.	Km/h
	A	
	a 200 m.	Km/h
	a 500 m.	Km/h
	a 1000 m.	Km/h
	a 2000 m.	Km/h
	a 3000 m.	Km/h

Temps probable fins a demà a migdia:

Tota la correspondència al Director del Servei Meteorològic de Catalunya, C. Urgell, 187. — Barcelona

El Director E. Fontsère

GENERALITAT DE CATALUNYA
SERVEI METEOROLÒGIC DE CATALUNYA

Carta del temps del Dilluns . 15 de Març de 1937 , a 7 h.

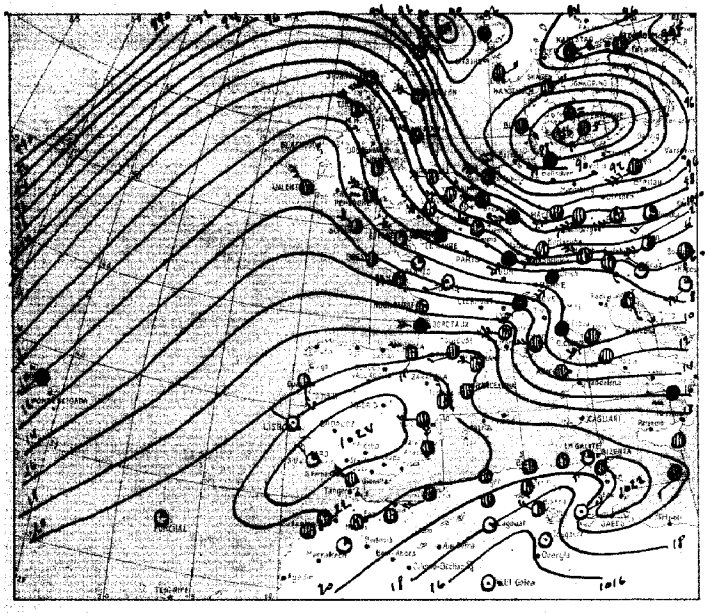

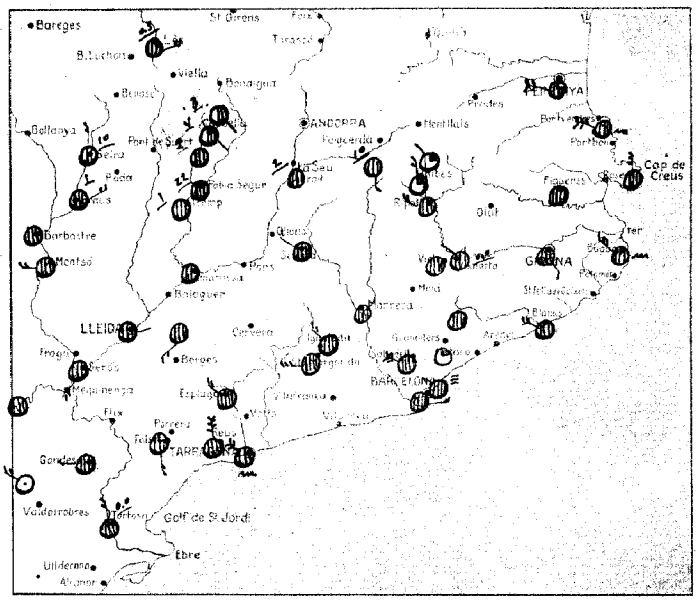

Signes usats a la carta del temps: vent inferior; mar; seré; 1/2 cobert; cobert; calitja; boira; boira ploranera; boira gebradora; plovent; aiguaneu; bolves de neu; rufagada de neu; nevant; pedregada; calamarça; tempesta (amb tronada); T trons llunyans; llampecs sense trons; rosada; gebrada; terrer cobert de neu; 16 — 18 pressió en mil·libars; 12 precipitació en 24 hores, en mil·limetres.

Situació general: Tota la meitat nord d'Europa es troba sota l'influència de les baixes pressions, les quals formen dos centres de mínima, situats l'un a l'illa de Islandia; l'altre a la entrada de la mar Báltica, donant lloc a nevades a Anglaterra, Suècia i Europa Central i pluges a Alemanya, Bélgica, Alsacia i sud de França. - A l'Atlàntic Nord es assenyalada una nova depressió barométrica que ja produeix pluges a les illes Açores. - Les altes pressions formen un centre anticiclònic situat a la Península Ibèrica. -

Estat del temps a Catalunya: En general s'observa cel ennuvolat per tot Catalunya amb vents del sector nord per la vessant costanera i calmes per l'interior. - En les darreres 24 hores es registraren pluges a tota la regió pirenenca amb la màxima precipitació a Pobla de Segur, on s'han recollit 22 litres per metre quadrat. Temperatura màxima a Manresa 21 graus, mínima al Turó de l'Home, (Montseny) 4 graus cota zero. -

DADES DE LES ESTACIONS PROPERES

LLOC	Estat del cel	Vent	Temperatura	Mar	En 24 hores Temp. màx.	Temp. mín.	Precipitació	Observacions especials
Perpinyà	3/4	NW	9			8		
Cap Biarra	llebant	NW	10	2 Marca		9		
Sant Adrià	"	NW	10	Plana	17	10		
S. J. Vilatorta	"	NW	3		12	1	0.0	
Manresa	"	Calma	6		21	5		
Sabadell	"	NW	8		15	6		
Igualada	"	NW						
Sta Margarida	"	W	7		14			
Cadaqués	"	N						
Cap Begur	"	NW	12	2 Marca	16	11		
Girona	"	SE	7		18	6		
Figueres	"	Calma						
Blanes	"	NW						
Ripoll	"	NW	1		15	0		
Prades	4/4	NW	0		10	-1		
Ribes de Fr.	4/4	N	0		8	-1		
Alp	llebant	S	0		12	-1	10	
Escaldes (Andorra)								
Engolasters								
Adrall	"	Calma	1		11	0	2	
Ll. Estangento	1/2	SE	-9		10	-3	3	

LLOC	Estat del cel	Vent	Temperatura	Mar	En 24 hores Temp. màx.	Temp. mín.	Precipitació	Observacions especials
Pobla de Segur	llebant	Calma	5		13	1	22	
Lladorre	1/2	SE	-3		7	-3	4	
Tremp	llebant	Calma	5		10	5	1	
P. Bonaigua								
Cledes (Lés)	"	E	2		12	2	0.5	
Seira	"	N	2		11	-1	10	
Perarrúa	"	NE	4		12	0	1	
Lleida	"	E	7		17	6		
Camarasa	"	Calma	5		16	5		
Tàrrega	"	SW	5		16	4		
Serós	"	SW	7		19	7		
Tarragona	3/4	NW	11	2 Marca	19	10		
Falset	3/4	S						
Montblanc	llebant	NW						
Reus	"	NE	11			8		
Tortosa	llebant	NNW	11			4	0.0	
Castelló de la P.	"	NE						
Cim del Montsany	"	Calma	-1		3	-4		
Vic	"	"						
Solsona	"	NW						
Gandesa	"	W						

Observacions de Barcelona

Pressió 1018.9 mb.	Núvols 5/10 cu. dst.
Temperatura 10.2	» quantitat 10/10
Humitat 48 %	Temp. màx. 19.0
Vent del E	Temp. mín. 9.5
» velocitat 2 Km/h	Pluja — mm.
Mar Plana	Fenòm. especs —

HORA	VENTS SUPERIORS	
	A	
	a 200 m.	Km/h
	a 500 m.	Km/h
	a 1000 m.	Km/h
	a 2000 m.	Km/h
	a 3000 m.	Km/h
	A	
	a 200 m.	Km/h
	a 500 m.	Km/h
	a 1000 m.	Km/h
	a 2000 m.	Km/h
	a 3000 m.	Km/h

Temps probable fins a demà a migdia: Variable amb vents de ponent i nord-est. En mar, vents flixos del nordest i petita marea. -

Tota la correspondència al Director del Servei Meteorològic de Catalunya, C. Urgell, 187.— Barcelona

EL DIRECTOR, E. PONTSERÉ

GENERALITAT DE CATALUNYA
SERVEI METEOROLÒGIC DE CATALUNYA

Carta del temps del Dimarts, 16 de Març de 1937, a 7 h.

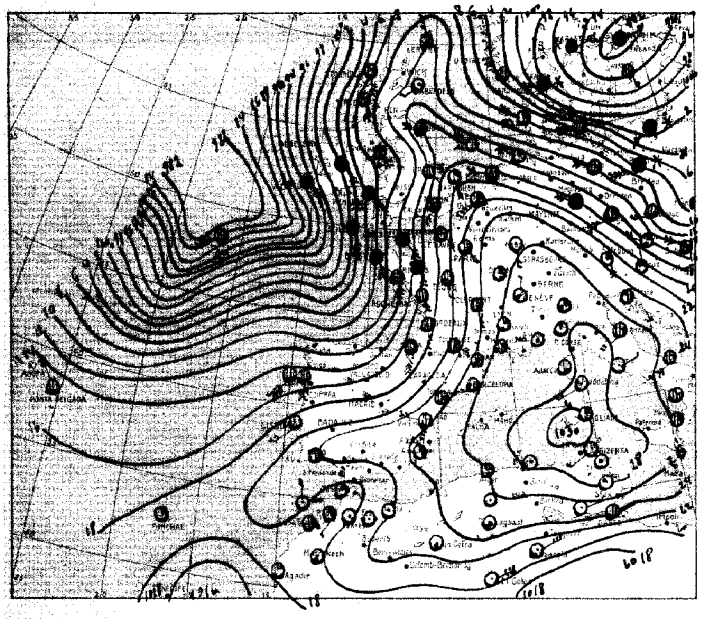

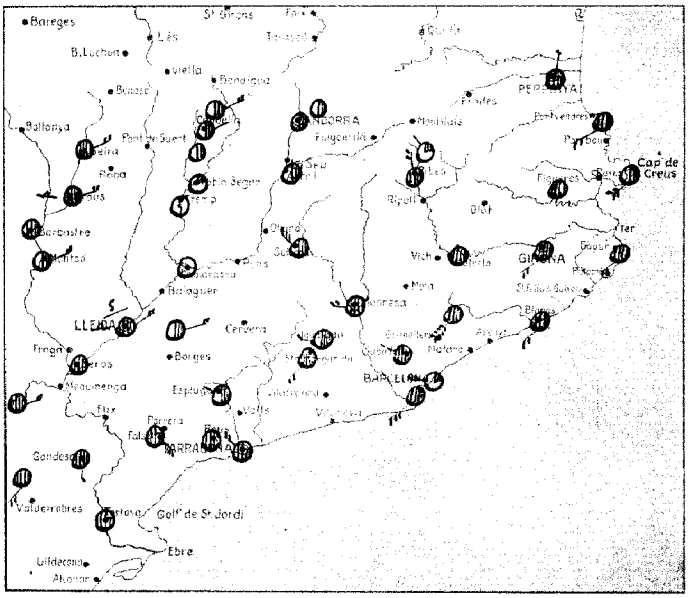

Signes usats a la carta del temps: vent inferior; mar; ○ serè; ◑ 1/2 cobert; ● cobert; ∞ calitja; boira; boira ploranera; boira gebradora; ● plovent; ∞ aiguaneu; bolves de neu; rufagada de neu; nevant; pedregada; calamarça; tempesta (amb tronada); T trons llunyans; llampecs sense trons; rosada; gebrada; ⊞ terrer cobert de neu; 16 ——— 16 pressió en mil·libars; 12 precipitació en 24 hores, en mil·limetres.

Situació general: Un important cicló situat a l'Atlàntic a l'est d'Islandia envaeix cap a Europa i dona lloc a fets temporals de pluja i vent de ponent a les costes de Galicia, França i Anglaterra. - Un altre mínim barométric situat a la mar Báltica produeix nevades copioses a Alemanya i al nord dels països escandinaus. - Les temperatures es mantenen suaus per la Península Ibèrica i Mediterrània, però pel nord i centre d'Europa s'ha intensificat el fred. -

Estat del temps a Catalunya: Per les comarques del nord de Lleida el cel está serè i lleugerament nuvol, però per la resta de Catalunya domina el nuvolós amb plafons relativament alts. - Els vents tufen del sudoest amb intensitat moderada i les temperatures, en general han experimentat un lleuger descens. -

La màximes d'avui han estat de 19 graus a Adrià del Besòs i Tortosa. Les mínimes d'avui han estat de 9 graus sota zero al Estany Gento i 4 sota zero a Bagolasters i Bassal. -

DADES DE LES ESTACIONS PROPERES

LLOC	Estat del cel	Vent	Temperatura	Mar	En 24 hores: Temp. màx.	Temp. mín.	Precipitació	Observacions especials
Perpinyà	3/4	N	5					
Cap Biarra	Boirat	SW	10	Arrissada				
Sant Adrià	1/4	W	6	"	19	6		
S. J. Vilatorta	Boirat	Calma	3		13	-1		
Manresa	"	W	3		18	1		
Sabadell	"	NW	4		13	1		
Igualada	1/2	W						
Sta Margarida	Boirat	SW	3		12			
Cadaqués	1/2	SW						
Cap Begur	Boirat	SW	11	"				
Girona	"	SW	4		14	3		
Figueres	"	Calma						
Blanes	"	SW						
Ripoll								
Puigcerdà	1/4	NW	2		9	0		
Ribes de Fr	3/4	N	-1		8	-2		
Alp								
Escaldes (Andorra)	1/2	Calma	1		7	-1		
Engolasters "	1/2	"	1		9	-4		neu 5 cm.
Adrall	1/2	Calma	0		13	-1		
Ll. Estangento	1/2	NE	-6		2	-9		

LLOC	Estat del cel	Vent	Temperatura	Mar	En 24 hores: Temp. màx.	Temp. mín.	Precipitació	Observacions especials
Gandella	1/2	NE	-1		7	-2		
Pobla de Segur	1/4	Calma	5		12	3		
Tremp	Serè	"	3		15	3		
P. Bonaigua								
Cledes (Lés)								
Seira	Boirat	NE	2		12	-2		
Perarrua	"	E	4		13	-1		
Lleida	"	NE	5		15	3	5	
Camarasa	Serè	Calma						
Tàrrega	1/2	E	4		11	3		
Serós	Boirat	Calma	2		17	1		
Tarragona	3/4	NW	10	Arrissada	17	9		
Falset	3/4	ESE						
Montblanc	1/2	NW						≡
Reus	Boirat	Calma	12			8		
Tortosa	3/4	Calma	8					
Castellàs de la P.	1/2	E	10					
Cim del Montsany	Boirat	SW	1		3	-2		
Vic								
Solsona	1/2	NW						
Gandesa	Boirat	S						

Observacions de Barcelona

Pressió 1026.0 mb.	Núvols Fost. Cist
Temperatura 11.2	" quantitat 9/10
Humitat 80 %	Temp. màx. 17.6
Vent del WSW	Temp. mín 8.3
" veloc. 16 Km/h	Pluja — mm.
Mar Plana	Fenom. espec. —

HORA	VENTS SUPERIORS			
7	A Tortosa			
	a 200 m.	SSW	12	Km/h
	a 500 m.	S	26	Km/h
	a 1000 m.	S	47	Km/h
	a 2000 m.	S	62	Km/h
	a 5000 m.			Km/h
	A			
	a 200 m.			Km/h
	a 500 m.			Km/h
	a 1000 m.			Km/h
	a 2000 m.			Km/h
	a 5000 m.			Km/h

Temps probable fins a demà a migdia: Variable amb vents forts de garbí o ponent i algun ruixat a la regió pirenenca. -
Per mar, vents moderats o forts de garbí o ponent i ruixats. -

Tota la correspondència al Director del Servei Meteorològic de Catalunya, C. Urgell, 187 — Barcelona

EL DIRECTOR, E. FONTSERÈ

GENERALITAT DE CATALUNYA
SERVEI METEOROLÒGIC DE CATALUNYA

Carta del temps del Dimecres 17 de Març de 1937, a 7 h.

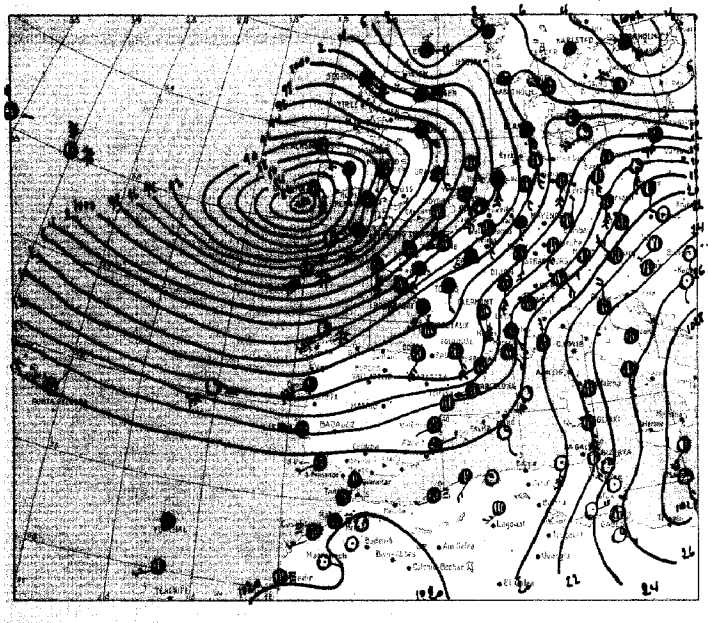

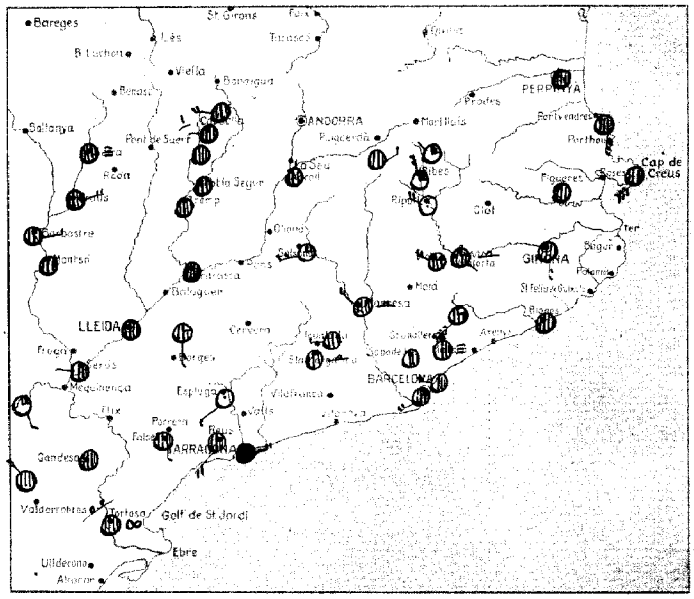

Signes usats a la carta del temps: vent inferior; mar; serè; 1/2 cobert; cobert; calitja; boira; boira ploranera; boira gebradora; plovent; aiguaneu; bolves de neu; ruflagada de neu; nevant; pedregada; calamarsa; tempesta (amb tronada); trons llunyans; llampecs sense trons; rosada; gebrada; terrer cobert de neu; 16 — 16 pressió en mil·libars; 12 precipitació en 24 hores, en mil·límetres.

Situació general: Una nova depressió barométrica envaeix el continent europeu, situant el centre de mínima al sudoest d'Islandia i donant lloc a pluges a les Illes Britàniques, França i Bélgica.- Un altre centre depressionari situat a Finlandia produeix nevades als països Bàltics i Dinamarca.- Les altes pressions comprenen tota la Europa Central, Itàlia i Mediterrània oriental formant un centre anticiclònic entre la mar Adriàtica i la Mediterrània.

Estat del temps a Catalunya: En general s'observa cel nuvolós amb alguna precipitació al Tarragonès.- Els vents son moderats i forts del sudoest al golf de Roses, costa ampurdanesa i Montserrat.- Per la resta de Catalunya els vents son fluixos i de direcció variable.-
Temperatura màxima 21 graus a Manresa, mínima, 5 graus sota zero al Betany Gento.-

DADES DE LES ESTACIONS PROPERES

LLOC	Estat del cel	Vent	Temperatura	Mar	En 24 hores: Temp. màx.	Temp. mín.	Precipitació	Observacions especials
Perpinyà	Cobert	Calma	9		18	8		
Cap Biarra	"	S	11	Gran				
Sant Adrià	1/2	W	9	Arrissada	19	7		
S. J. Vilatorta	3/4	SE	1		13	3		▲
Manresa	Cobert	NW	7		21	3		▲
Sabadell	1/2	Calma	3		14	0		
Igualada	Cobert	W						
Sta Margarida	"	Calma	7		18			
Cadaqués	"	SW						
Cap Begur								
Girona	"	S	9		17	3		
Figueres	"	Calma						
Blanes	"	"						
Ripoll	Seré	NW	6		13	4		
Prats	3/4	NW	4		11	2		
Ribes de Fr	1/4	N	2		12	-1		
Alp	Cobert	NE	5		12	-1		
Escaldes (Andorra)	"	E						
Engolasters "	"	Calma						
Adrall	"	Calma	6		10	2		
Ll. Estangento	"	W	-1		4	-6		

LLOC	Estat del cel	Vent	Temperatura	Mar	En 24 hores: Temp. màx.	Temp. mín.	Precipitació	Observacions especials
Capdella	Cobert	W	3		11	-1	1	
Pobla de Segur	"	Calma	8		12	2		
Tremp	"	"	8		17	3		
P. Bonaigua								
Cledes (Les)								
Seira	"	"	1		13	1		≡
Perarua	"	E	6		12	4		
Lleida	"	Calma	10		13	5		
Camarasa	"	"	10		16	4		
Tàrrega	3/4	S	9		17	1		
Serós	1/2	W	8		18	3		
Tarragona	Cobert	E	10		13	10		●
Falset	"	S						
Montblanc	"	SW						
Reus	"	SW	12			8		
Tortosa	"	Calma	11		19	6	0.0	
Castelló de la P.	"	NE	12		17	10		
Cim del Montsany	3/4	SW	5		6	-1		≈
Vic	3/4	NW						
Solsona	1/4	W						
Igualada	Cobert	Calma						

Observacions de Barcelona

Pressió	1015.7 mb	Núvols	Cum. Cir
Temperatura	11.4	" quantitat	8/10
Humitat	75 %	Temp. màx.	16.7
Vent del	WSW	Temp. mín	9.5
" veloc	10 Km/h	Pluja	— mm.
Mar	Arrissada	Fenòm. espec	∞

HORA	VENTS SUPERIORS
7	A Tortosa
	a 200 m. SE 8 Km/h
	a 500 m. S 7 Km/h
	a 1000 m. Km/h
	a 2000 m. Km/h
	a 3000 m. Km/h
	A
	a 200 m. Km/h
	a 500 m. Km/h
	a 1000 m. Km/h
	a 2000 m. Km/h
	a 3000 m. Km/h

Temps probable fins a demà a migdia: Bon temps.-
En mar, vents fluixos del sudoest i mar plana o arrissada.-

Tota la correspondència al Director del Servei Meteorològic de Catalunya, C. Urgell, 187.— Barcelona

EL DIRECTOR, E. FONTSERÈ

GENERALITAT DE CATALUNYA
SERVEI METEOROLÒGIC DE CATALUNYA

Carta del temps del Dijous 18 de Març de 1937, a 7 h.

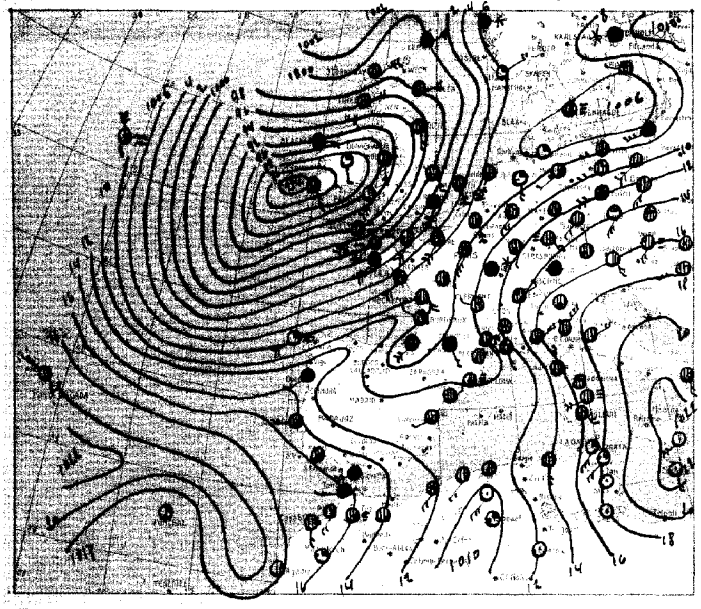

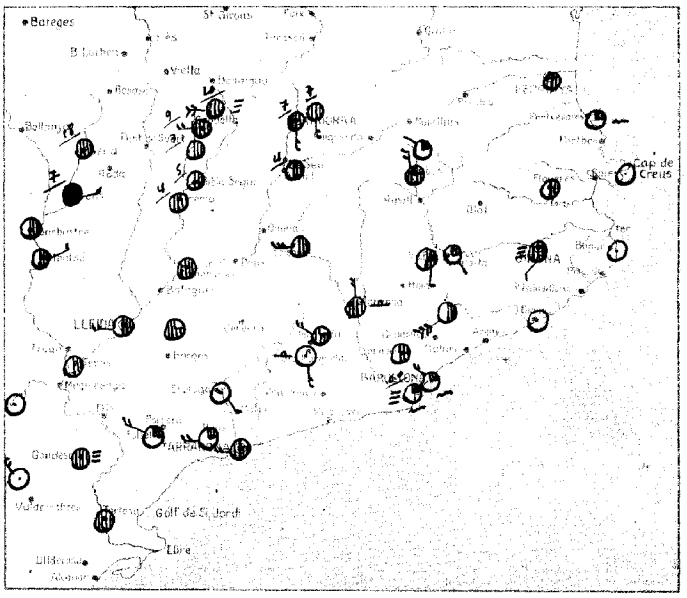

Signes usats a la carta del temps: vent inferior; mar; sereno; 1/4 cobert; cobert; calitja; boira; boira plorutera; boira gelradora; plovent; aiguaneu; bolves de neu; rufagada de neu; nevant; pedregada; calamarsa; tempesta (amb trosada); trons llunyans; llampecs sense trons; rosada; gelrada; terrer cobert de neu; la pressió en mil·libars; la precipitació en 24 hores, en millimetres.

Situació general: Les baixes pressions continuen envoltant les illes Britàniques i gran part de l'occident d'Europa per la qual cosa persisteix el règim de temps variable i nuvolós registrant-se plugues a Anglaterra, França i nord de la Península Ibèrica, amb temperatures suaves.-
Les altes pressions constitueixen dos màximes anticiclònics situats al sud d'Italia i a l'Atlàntic entre les Açores i Canaries, produint bon temps de poca nuvolositat i temperatures altes degut al corrent atemperat que bufa des del Sahara fins a la Mediterrània.-

Estat del temps a Catalunya. Des de Barcelona i camp de Tarragona fins al Priorat i Baix Llobregat domina cel serè o lleugerament nuvolós.- Per la resta de Catalunya hi ha molta nuvolositat, particularment a l'alt Pirineu on el cel està cobert. - La visibilitat es defectuosa per les comarques de la costa degut a l'existencia de boires, però per l'interior es bona o normal.- Ha plogut a la Ribagorça, Pallars i conca de Tremp.-

DADES DE LES ESTACIONS PROPERES

LLOC	Estat del cel	Vent	Temperatura	Mar	En 24 hores Temp. màx.	Temp. mín.	Precipitació	Observacions especials
Pèrpinyà	cobert	calma	10		15	9		
Cap Bàrra	1/4	"	12					
Sant Adrià	1/4	NW	9	P. Maroc	20	8		
S. J. Vilatorta	1/4	SE	12		18	5		
Manresa	cobert	N	11		24	7		—
Sabadell	1/2	calma	7		19	5		
Igualada	3/4	NW						
Sta Margarida	serè	S	14		20			—
Cadaqués								
Cap Begur								
Girona	cobert	SW	14		22	9		≡
Figueres	1/2	calma						
Blanes								
Ripoll								
Puigcerdà	1/4	NW	7		15	4		
Ribes de Fr.	3/4	N	6		14	2		
Alp								
Escaldes (Andorra)	cobert	S	7		12	0	7	
Engolasters "	"	S	5		13	3	7	
Adrall	1/2	calma	7		17	5	4	
Ll. Estangento	cobert	W	0		5	-1	20	≡

LLOC	Estat del cel	Vent	Temperatura	Mar	En 24 hores Temp. màx.	Temp. mín.	Precipitació	Observacions especials
Càpdella	cobert	W	5		13	3	9	
Pobla de Segur	1/2	calma	9		15	7	5	
Tremp	cobert	"	10		19	8	4	
P. Benejama								
Cardes (Lés)								
Seira	"	"	8		14	5	18	
Perarrúa	"	E	9		15	7	7	●
Lleida	1/2	W	11		19	9		
Camarasa	cobert	calma						
Tàrrega	3/4	"	11		17	10		
Serós	1/2	"	11		18	9		
Tarragona	3/4	W	10	Arrissada	15	9		
Falset	1/4	NW						
Montblanc	serè	SE						
Reus	1/4	E	12			10		
Tortosa	cobert	calma	12		19	11		
Castelló de la P.	"	SE	11		20	10		
Cim del Montsany	1/2	WSW	8		9	5		
Vic	1/2	S						
Solsona	1/2	W						
Igualada	cobert	calma						≡

Observacions de Barcelona

Pressió	1010.2 mb	Núvols	deu
Temperatura	10.7	" quantitat	2/10
Humitat	97 %	Temp. màx.	19.3
Vent del	calma	Temp. mín.	9.3
" velocitat	— Km/h	Pluja	0.0 mm.
Mar	Maroc	Fenòm. especials	≡

HORA	VENTS SUPERIORS	
	A	
	a 200 m.	Km/h
	a 500 m.	Km/h
	a 1000 m.	Km/h
	a 3000 m.	Km/h
	a 5000 m.	Km/h
	A	
	a 200 m.	Km/h
	a 500 m.	Km/h
	a 1000 m.	Km/h
	a 3000 m.	Km/h
	a 5000 m.	Km/h

Temps probable fins a demà a migdia: Inseguir i nuvolós amb alguna pluja isolada.-
En mar, vents flixos de ponent o migjorn i marous.-

Tota la correspondència al Director del Servei Meteorològic de Catalunya, C. Urgell, 187. - Barcelona

El Director, E. FONTSERÈ

GENERALITAT DE CATALUNYA
SERVEI METEOROLÒGIC DE CATALUNYA

Carta del temps del Divendres 19 de Març de 1937, a 7 h.

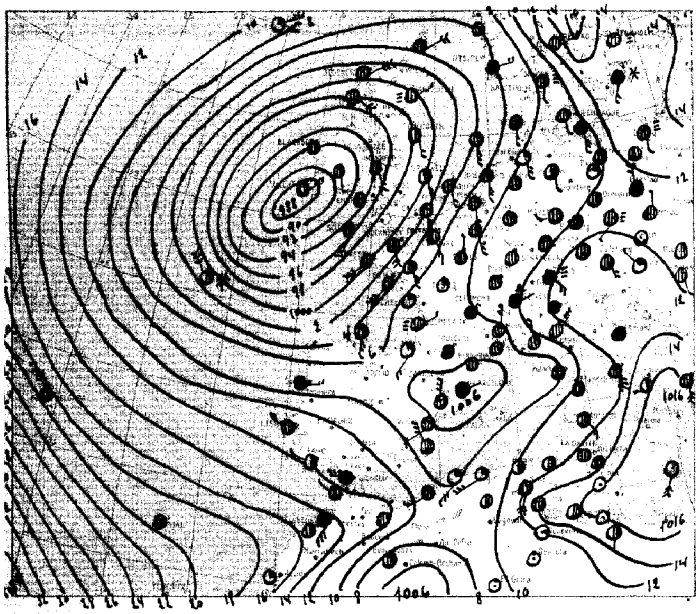

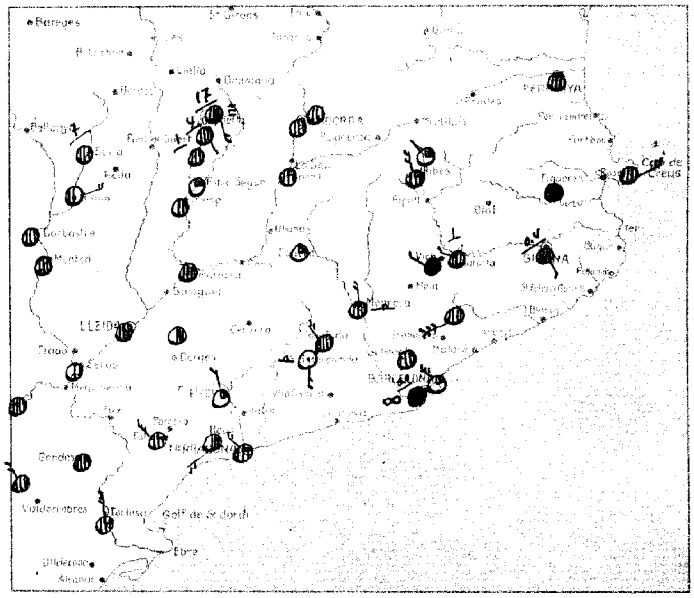

Signes usats a la carta del temps: vent inferior; mar; sereí; ¼ cobert; cobert; calitjo; boira; boira ploranera; boira gebradora; plovent; aiguaneu; bolves de neu; rufagada de neu; nevant; pedregada; calamarsa; tempesta (amb tronada); trons llunyans; llampecs sense trons; rosada; gebrada; terrer cobert de neu; pressió en mil·libars; precipitació en 24 hores, en mil·limetres.

Situació general: Domina per tot el continent règim de temps variable degut a una important depressió barométrica centrada al nord-est d'Irlanda i d'un secundari que s'està formant entre Aragó i Catalunya.-
Plou a Noruega, Prussia, Suïssa, nord de França, Portugal i Andalusia i neva als països Bàltics.- També s'observen algunes precipitacions al Marroc i nord d'Italia.-
Les altes pressions formen un centre anticiclònic situat a l'Atlàntic, entre les Illes Açores i Canàries.-

Estat del temps a Catalunya: En general s'observa cel nuvolós, registrant-se plutges a l'Alt Empordà, Osona i Barcelonès i boires baixes a l'Alt Pallars Jussà.-
Els vents son fluixos del sector nord.-
En les darreres 24 hores es registraren precipitacions a l'alt Pirineu.-
Temperatura màxima a Manresa, 25 graus, mínima, 2 graus sota zero a l'Estany Gento.-

DADES DE LES ESTACIONS PROPERES

LLOC	Estat del cel	Vent	Temperatura	Mar	En 24 hores: Temp. màx.	Temp. mín.	Precipitació	Observacions especials
Perpinyà	Cubert	Llebeig	10		18	10		
Cap Bianca								
Sant Adrià	1/4	NW	10		16	10		
S. J. Vilatorta	Cubert	W	8		20	5	1	
Manresa	Cubert	N	10		25	8		—
Sabadell	"	Llebeig	9		20	5		
Igualada	"	NW						
Sta Margarida	Sereí	S	10		21			—
Cadaqués	Cubert	NE						
Cap Begur								
Girona	"	SE	11		19	8	0.4	
Roses	"	Llebeig						●
Blanes								
Ripoll								
Puigcerdà	1/4	NW	5		17	5		
Ribes de Fr.	3/4	N	5		14	3		
Alp								
Escaldes (Andorra)	Cubert	Llebeig	3		9	1		
Tagolzatara "	"	"	6		11	5		
Adrall	3/4	"	7		18	5		
Li. Estangent	Cubert	SE	-2		2	-2	17	≡

LLOC	Estat del cel	Vent	Temperatura	Mar	En 24 hores: Temp. màx.	Temp. mín.	Precipitació	Observacions especials
Capdella	Cubert	SE	3		10	3	4	
Doble de Segur	1/4	Llebeig	9		14	8		
Tremp	1/2	"	8		20	8		
P. Benaguasil								
Cidres (Les)								
Serra	Cubert	"	5		13	3	7	
Peralada	1/2	E	9		18	5		
Lleida	3/4	Llebeig	9		21	8		
Lamotesa	Cubert	Llebeig						
Tàrrega	1/2	"	9		19	8		
Serós	1/2	"	8		22	7		
Tarragona	3/4	NW	15	Arrissada	15	9		
Falset	3/4	NW						
Montsiana	1/4	N						
Reus	1/2	SW	12			10		
Tortosa	3/4	N	13		22	10		
Castellò de la P.	Cubert	E	14		18	11		
Cim del Montsiny	"	WSW	4		12	3		—
Vic	"	NW						●
Solsona	3/4							
Grandesa	Cubert	Llebeig						

Observacions de Barcelona

Pressió	1006.9 mb	Núvols	Nb. Cat.
Temperatura	12.4	" quantitat	10/10
Humitat	83 %	Temp. màx	17.9
Vent dir.	NE	Temp. mín	9.8
" velic.	0 Km/h	Pluja	0.0 mm
Mar	Arrissada	Fenòm. espec.	●

HORA	VENTS SUPERIORS		
7	Tortosa		
	a 200 m	N 34	Km/h
	a 500 m	NNW 29	Km/h
	a 1000 m	NW 12	Km/h
	a 2000 m	SW 28	Km/h
	a 3000 m	SSW 43	Km/h
	a 200 m		Km/h
	a 500 m		Km/h
	a 1000 m		Km/h
	a 2000 m		Km/h
	a 3000 m		Km/h

Temps probable fins a demà a migdia: Variable amb boires, vents de llevant i algunes plutges.-
Per mar, vents fluixos de llevant i marons.-

Tota la correspondència al Director del Servei Meteorològic de Catalunya, C. Urgell, 187.—Barcelona

El Director, E. FONTSERÈ

GENERALITAT DE CATALUNYA
SERVEI METEOROLÒGIC DE CATALUNYA

Carta del temps del Dissabte, 20 de Març de 1937, a 7 h.

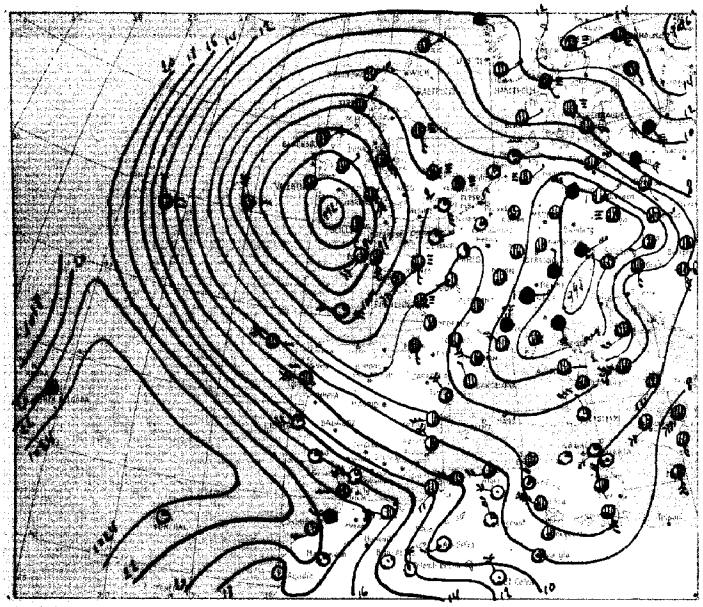

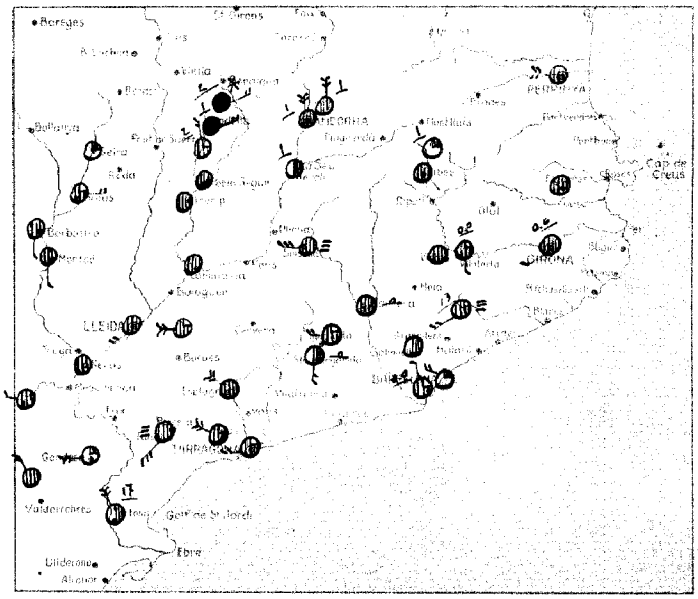

Signes usats a la carta del temps: vent inferior; mar; sereno; 1/10 cobert; cobert; calitja; boira; boira ploranera; boira gelradora; plovent; aiguaneu; bolves de neu; rufagada de neu; nevant; pedregada; calamarça; tempesta (amb tronada); trons llunyans; llampecs sense trons; rosada; gelrada; terrer cobert de neu; 16 pressió en mil·libars; 12 precipitació en 24 hores, en mil·limetres.

Situació general: S'han establert baixes pressions a l'est d'Europa que pertorba el temps als països occidentals, registrant-se molta nuvolositat i alguns ruixats de caràcter tempestós a la Península Ibèrica, França, regions alpines i costes de Noruega. - Les temperatures han experimentat un lleuger descens degut a establir-se vents del nord-est a gran part d'Europa. - Les altes pressions constituïdes en un anticicló al Atlàntic entre les Açores i Canàries fan el temps es bo.-

Estat del temps a Catalunya: El temps es variable, registrant-se nuvolades a l'Alt Pirineu i bovassades de pluja a nord a llevant de Barcelona. - Els vents son fluixos o moderats del quart quadrant i el cel en general està cobert. - Les màximes precipitacions registrades en les darreres 24 hores han estat de 17 litres per metre quadrat a Tortosa i 13 al cim del Montseny.-
Temperatura màxima d'ahir, 22 graus a Manresa i 19 a Tremp, Sabadell i Tortosa.-

DADES DE LES ESTACIONS PROPERES

LLOC	Estat del cel	Vent	Temperatura	Mar	En 24 hores: Temp. màx.	Temp. mín.	Precipitació	Observacions especials
Perpinyà	Cobert	WNW	9		16	7	1	
Cap Bàrra								
Sant Adrià	1/4	W	10	Calma	17	10		
S. J. Vilatorta	3/4	S	7		16	3	0.0	
Manresa	Cobert	Calma	9		22	8		—
Sabadell	1/2	"	7		19	3		
Igualada	3/4	W						
Sta. Margarida	1/2	S	13		19			—
Cadaqués								
Cap Begur								
Girona	Cobert	SW	8		16	8	0.0	
Figueres	"	Calma						
Blanes								
Ripoll								
Puigcerdà	1/4	"	H		12	2	1	
Ribes de Fr.	Cobert	SE	3		12	1		
Alp								
Encamisos (Andorra)	"	N	1		9	1	1	
Engolasters "	"	N	1		11	-2	1	
Adrall	1/2	Calma	3		15	1	1	
Ll. Estangento	Cobert	NE	-5		5	-5	2	neu 3 cm.

LLOC	Estat del cel	Vent	Temperatura	Mar	En 24 hores: Temp. màx.	Temp. mín.	Precipitació	Observacions especials
Capdella	Cobert	NE	0		8	-1	1	*
Pobla de Segur	"	Calma	8		15	7		
Tremp	"	"	6		19	6		
O. Bendigues								
C. Indes (U.S.)								
Seira	1/4	"	H		13	1		
Pobla	3/4	E	5		15	1		
Olesa	Cobert	SW	9		18	7		
Cancerosa	"	Calma						
Llorego	3/4	W	5		15	4		
Seros	Cobert	Calma	9		18	9		
Tarragona	3/4	W	10	Arrissada	15	8		
Falset	Cobert	SW						≡
Montblanc	"	NW						
Reus	3/4	NW	11			10		
Tortosa	1/2	NW	11		19	8	17	
Castelló de la P.								
Cim del Montsenyi	Cobert	WSW	-1		7	-2	13	≡
Vic	"	Calma						
Solsona	"	W						≡
Cardona	1/4	W						

Observacions de Barcelona

Pressió	1003.0 mb.	Núvols	8 teu. lleu
Temperatura	11.0	" quantitat	8/10
Humitat	65 %	Temp. màx.	15.0
Vent del	NNW	Temp. mín.	9.7
" velocitat	H Km/h	Pluja	0.0 mm.
Mar	Plana	Fenòm. especials	—

HORA	VENTS SUPERIORS		
7	Tortosa		
	A		
	a 200 m.	NW 45	Km/h
	a 500 m.	NW 56	Km/h
	a 1000 m.	NW 26	Km/h
	a 2000 m.	NW 38	Km/h
	a 3000 m.		Km/h
	A		
	a 200 m.		Km/h
	a 500 m.		Km/h
	a 1000 m.		Km/h
	a 2000 m.		Km/h
	a 3000 m.		Km/h

Temps probable fins a demà a migdia: Variable i bovassos i lleuger descens de la temperatura.
Llur mar, vents moderats de ponent o mestral i petit trangol.-

Tota la correspondència al Director del Servei Meteorològic de Catalunya, C. Urgell, 187. -- Barcelona

EL DIRECTOR, E. FONTSERÈ

GENERALITAT DE CATALUNYA
SERVEI METEOROLÒGIC DE CATALUNYA

Carta del temps del Diumenge, 21 de Març de 1937, a 7 h.

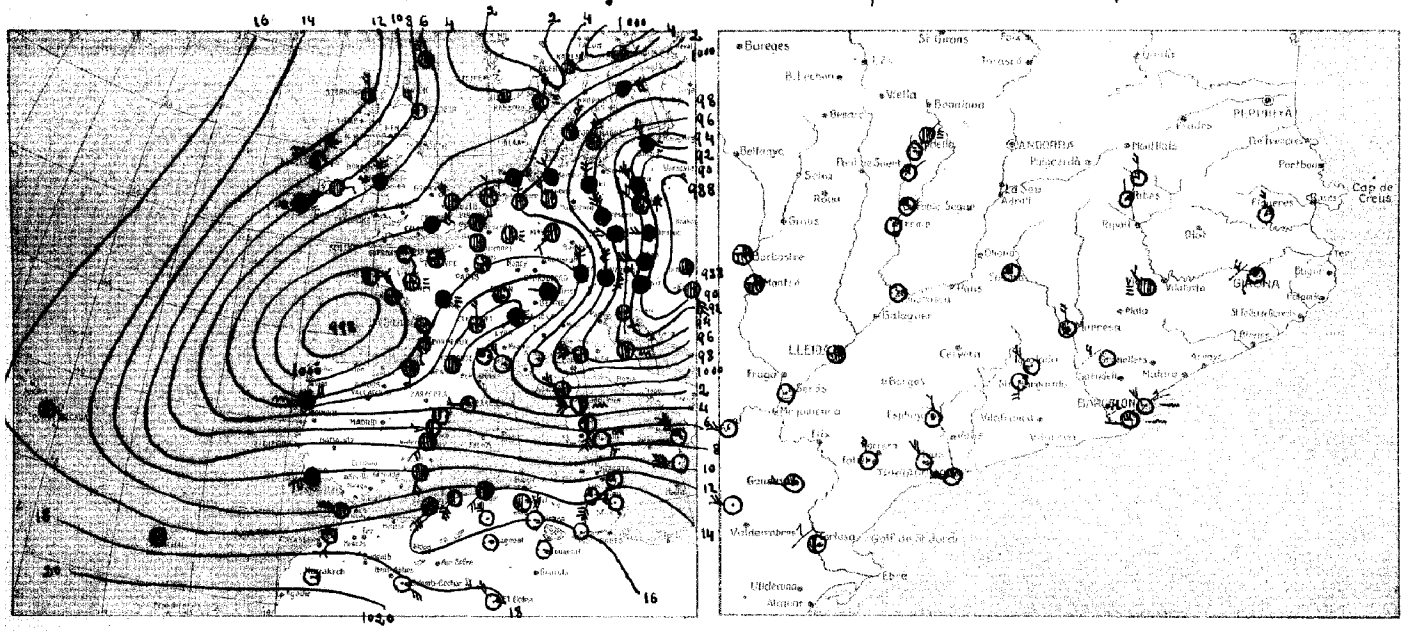

Signes usats a la carta del temps: vent inferior; mar; ○ seré; ◑ ½ cobert; ● cobert; calitja; boira; boira planera; V boira gebradora; ● plovent; ∞ aiguaneu; ← bolves de neu; ✦ rufegada de neu; nevant; pedregada; calamarç; ⚡ tempesta (amb tronada); T trons llunyans; ⚡ llampecs sense trons; rosada; gelrada; terrer cobert de neu. 16 16 pressió en mil·libra; 12 precipitació en 24 hores, en mil·limetres.

Situació general: Sota l'influència de dues depressions barométriques centrades una al golf de Biscaia i l'altre a Xecoslovàquia, registra mal temps amb pluges a les illes Britàniques, canal de la Manega i Europa Central i nevades als Països Bàltics, Tirol, Anglaterra i Escòcia. Portugal també s'observen precipitacions.

Les altes pressions formen un centre anticiclònic situat a l'Atlàntic entre les illes Canaries i la costa d'Àfrica.

Estat del temps a Catalunya: Al curs inferior del Segre, Pallars, Penedès, Emporda i Empordà, el cel està seré; al Ossona i als Pirineus es registren boires baixes i per la resta de Catalunya, el cel està lleugerament nivós.

Els vents són flaixos de Ponent i N.W.

Temperatura mínima 10° sota zero a l'Estany Gento.

DADES DE LES ESTACIONS PROPERES

LLOC	Estat del cel	Vent	Temperatura	Mar	En 24 hores: Temp. màx.	En 24 hores: Temp. mín.	En 24 hores: Precipitació	Observacions especials
Perpinyà								
Cap Bianca								
Sant Adrià	Seré	NW	6	Calma	14	6	1	
S. J. Vilatorta								
Manresa	1/2	N	4		16	3		
Sabadell	Cobert	NW						≡
Igualada	Seré	SW						
Sta Margarida	"	S	13		16			
Montserrat	"	Calma	7		15	1	4	
Montjuic	3/4	"						
Girona	1/4	SW	5		14	2	4	
Figueres	Seré	N						
Banyoles	"	W						
Granollers	1/4	W						
Solsona	1/4							
Ribes de Fr	Seré	N	-2		9	-3		
Puigcerdà	"	NW						
Escaldes (Andorra)								
Engolasters								
Adrall								
Ll. Estangento	Cobert	NE	-9		2	-10		≡

LLOC	Estat del cel	Vent	Temperatura	Mar	En 24 hores: Temp. màx.	En 24 hores: Temp. mín.	En 24 hores: Precipitació	Observacions especials
Capdella	Seré	NE	-3		8	-3		
Pobla de Segur	1/4	Calma	0		14	0		
Tremp	Seré	"	2		15	2		
P. Bonaigua								
Cledes (Les)								
Seira								
Perarua								
Lleida	3/4	W	7		17	5		
Camarasa	Seré	Calma						
Tàrrega	"	"						
Seros	"	"						
Tarragona	1/4	W	9	arrissada	16	8		
Falset	Seré	N						
Montblanc	"	"						
Reus	1/4	NW	11			9		
Tortosa	1/2	Calma	12		17	7	1	
Camposol (Sta Ll.)	1/2	WSW	10		19	8		
Cim del Montsany								

Observacions de Barcelona

Pressió 1006,1 mb.	Núvols cim
Temperatura 9,3	» quantitat 3/4
Humitat ... %	Temp. màx. 16,2
Vent del W	Temp. mín. 7,5
» veloc. 6 Km/h	Pluja 0,4 mm.
Mar Plana	Fenòm. especs. —

HORA	VENTS SUPERIORS	
	A	
	a 200 m.	Km/h
	a 500 m.	Km/h
	a 1000 m.	Km/h
	a 2000 m.	Km/h
	a 3000 m.	Km/h
	A	
	a 200 m.	Km/h
	a 500 m.	Km/h
	a 1000 m.	Km/h
	a 2000 m.	Km/h
	a 3000 m.	Km/h

Temps probable fins a demà a migdia: .....

Tota la correspondència al Director del Servei Meteorològic de Catalunya, C. Urgell, 187. — Barcelona

EL DIRECTOR, E. FONTSERÈ

GENERALITAT DE CATALUNYA
SERVEI METEOROLÒGIC DE CATALUNYA

Carta del temps del Dilluns, 22 de Març de 1937, a 7 h.

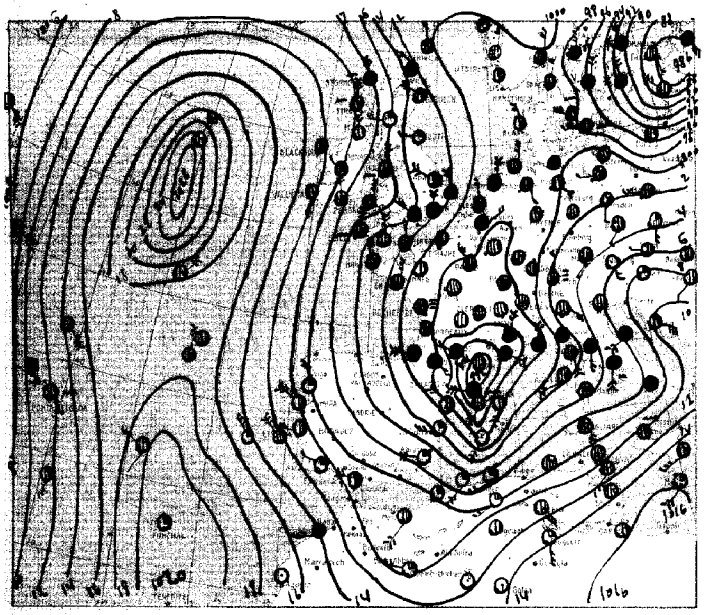

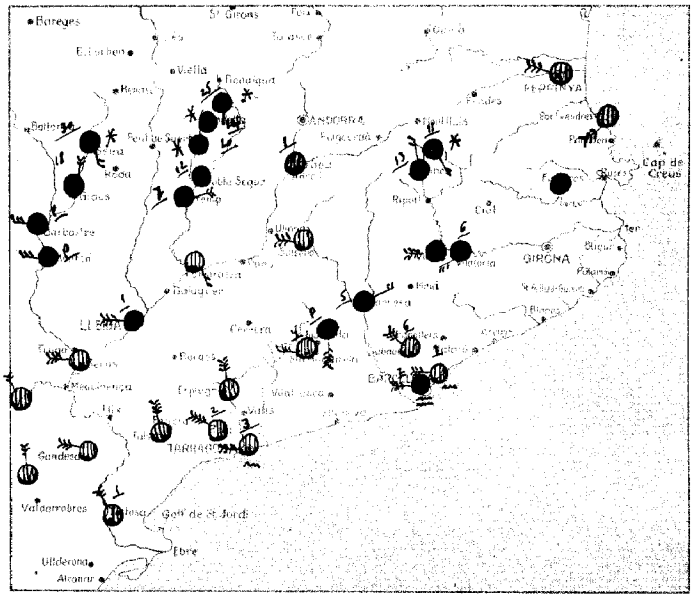

Signes usats a la carta del temps: vent inferior; mar; serè; 1/4 cobert; cobert; calitja; boira; boira planera; boira gebradora; plovent; aiguaneu; bolves de neu; ráfegada de neu; nevant; pedregada; calamarsa; tempesta (amb tronada); T trons llunyans; llampeca sense trons; rosada; gebrada; terrer cobert de neu; 10 pressió en mil·libars; 12 precipitació en 24 hores en mil·limetres.

Situació general: De Catalunya s'ha format un centre de mínima pressió que determina règim de mal temps amb pluges al sud de França, gairebé tot Italia i morcat d'Espanya i nevades a tot el Pirineu.- Un altre centre ciclònic situat a Estonia dona lloc a precipitacions a Escocia i canal de la Manega i neu a Suècia i Països Bàltics.-
A l'Atlàntic, a l'est d'Islandia i entre les illes de Madera i Canaries estan situats dos centres de màxima pressió que avancen cap al Continent.-

Estat del temps a Catalunya: Domina per tot el país règim de mal temps amb plugues i nevades per tot el Pirineu.- Els vents son del nord i morcat, forts a tota la vessant costanera, Priorat alt i Baix Camp, Tarragonès, Vallès Oriental i Occidental, Osona, Solsonès, Segrià i Barcelonès i Guixos per la vesta.- En les darreres 24 hores es registraren precipitacions que tingueren la màxima intensitat a les comarques del Pallars i Ribagorça.-
Temperatura màxima a Manresa, 18 graus, mínima a l'Estany Gento 15 graus sota zero.-

DADES DE LES ESTACIONS PROPERES

LLOC	Estat del cel	Vent	Temperatura	Mar	En 24 hores: Temp. màx.	Temp. mín.	Precipitació	Observacions especials
Perpinyà	Cobert	WNW	10		13	5		
Cap Bàrra	"	SW	11	Davissada				
Sant Adrià	"	W	11	Maror	16	10	1	
S. J. Vilatorta	"	W	11		13	11	6	●
Manresa	"	NE	8		18	8	5	●
Sabadell	"	NW	7		12	3	6	
Igualada	"	S					P	●
Sta Margarida	"	W	6		16		11	
Cadaqués								
Cap Begur								
Girona								
Bagnères	"	Calma						●
Blanes								
Ripoll								
Puigcerdà	"	SE	3		7	0	11	*
Ribes de Fr.	"	N	1		7	-2	13	●
Alp								
Escaldes (Andorra)	"	Calma	-2		9	-5	16	*
Engolasters "	"	-	1		5	-3	14	*
Adrall	"	Calma	1		12	1	8	
Ll. Estangento	"	S	-8		5	-15	25	*

LLOC	Estat del cel	Vent	Temperatura	Mar	En 24 hores: Temp. màx.	Temp. mín.	Precipitació	Observacions especials
Capdella	Cobert	Calma	-1		7	-3	14	*
Pobla de Segur	"	"	5		12	3	12	●
Tremp	"	NE	7		14	2	7	●
P. Bonaigua								
Cledes (Lés)								
Seira	"	SE	1		10	-1	30	● *
Perarrua	"	N	2		13	1	18	●
Lleida	"	W	7		14	5	1	●
Camarasa	"	SE	2		12	2	11	●
Tàrrega								
Seros	"	W	7		15	5		
Tarragona	"	W	10	Maror	15	8	3	
Falset	"	N						
Montblanc	"	N						
Reus	1/2	WNW	9			8	2	
Tortosa	1/2	NW	10			9	1	
Castelló de la P.								
Cim del Montseny								
Vic	Cobert	W						●
Solsona	"	W						
Gandesa	3/4	W						

Observacions de Barcelona

Pressió	991.5 mb.	Núvols	Cu Sc. Acu 101 113
Temperatura	10.2	» quantitat	
Humitat	69 %	Temp. màx	16.4
Vent del	W	Temp. mín	9.0
» velocitat	34 Km/h	Pluja	1.5 mm.
Mar	Maror gruixa	Fenom. especiales	●

HORA	VENTS SUPERIORS	
7	Tortosa	
	A	
	a 200 m.	WNW 28 Km/h
	a 500 m.	WNW 42 Km/h
	a 1000 m	Km/h
	a 2000 m	Km/h
	a 3000 m	Km/h
	A	
	a 200 m	Km/h
	a 500 m.	Km/h
	a 1000 m	Km/h
	a 2000 m	Km/h
	a 3000 m.	Km/h

Temps probable fins a demà a migdia: Règim de mixats, que seran neu al Pirineu i descens de la temperatura.-
Cap mar, vents moderats i forts del nordest i maror o maror gruixa.

Tota la correspondència al Director del Servei Meteorològic de Catalunya, C. Urgell, 187. – Barcelona

El Director, E. FONTSERÈ

GENERALITAT DE CATALUNYA
SERVEI METEOROLÒGIC DE CATALUNYA

Carta del temps del Dimarts 23 de Març de 1937, a 7 h.

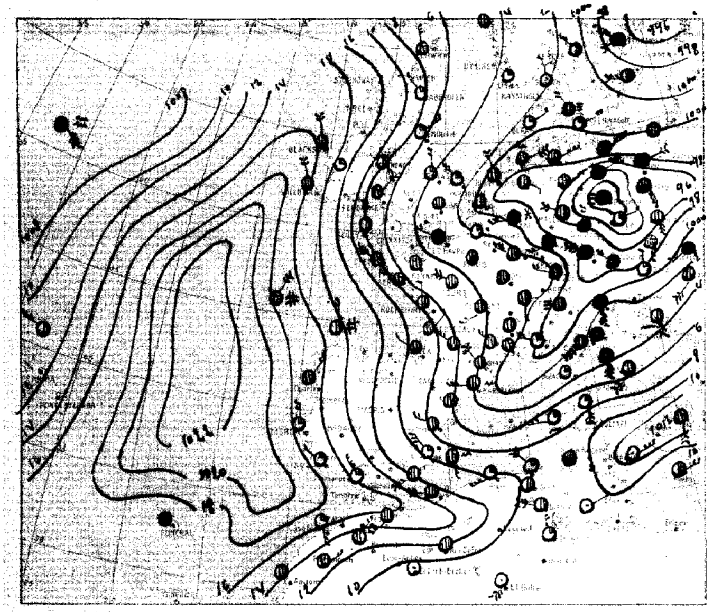

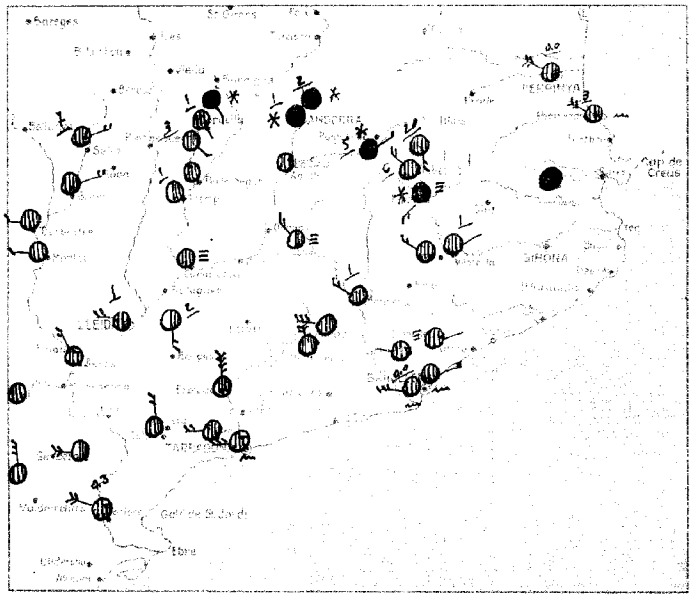

Signes usats a la carta del temps: vent inferior; mar; seré; cobert; cobert; calma; boira; boira ploranera; boira gebradora; ● plovent; aiguaneu; bolves de neu; ruforada de neu; nevant; pedregada; calamarça; tempesta (amb tronada); trons llunyans; llampecs sense trons; rosada; gebrada; terra cobert de neu; pressió en mil·libars; precipitació en 24 hores, en mil·limetres.

Situació general: Les baixes pressions de l'occident d'Europa estan centrades a Alemanya i s'allunyen cap a Orient, establint-se a les costes atlàntiques vents del sector nord que produeixen un notable descens de la temperatura a França i a la serralada pirenenca. - Les altes pressions constitueixen un anticicló a l'Atlàntic, entre les Açores i Portugal que tendeix a debilitar-se degut a la proximitat d'una nova depressió barométrica que procedent de l'Atlàntic nord avança cap a Europa.-

Estat del temps a Catalunya: El cel està gairebé cobert a tot el país registrant-se nevades a la regió pirenenca i plutges a la costa de Llevant i Tramuntana. - Els vents del sector nord corresponents al front frèd del ciclò situat a Alemanya han produït un notable descens de la temperatura assolint els 16 graus sota zero de mínima, al Puigpedrós, 6 sota zero a Bausol i 5 també sota zero a Tàrrega. - Ha plogut a les comarques del nord, amb la màxima precipitació de 20 litres per metre quadrat a la vall alta del Freser.-

DADES DE LES ESTACIONS PROPERES

LLOC	Estat del cel	Vent	Temperatura	Mar	En 24 hores Temp. màx.	Temp. mín.	Precipitació	Observacions especials
Perpinyà	cobert	NW	7			7	0.0	
Cap Biarra	"	NW	7	Marós			3	
Sant Adrià	"	E	8	"	16	8		
S. J. Vilatorta	"	NE	4		11	0	1	
Manresa	"	NW	7		17	6	1	
Sabadell	3/4	NW	6		12	2		
Igualada	cobert	W						
Sta Margarida	"	N	5		14			
Cadaqués								
Cap Begur								
Girona								
Fornells	"	calma						●
Pelabad								
Blanes								
Ripoll	"	SW			1	0	P	* ≡
Rotgers	"	S	0		6	-3	20	
Núria								
Ribes de Fr.	"	NW	0		7	-2	6	
Alp	"	NE	-1		8	-2	5	*
Escaldes (Andorra)	"	calma	1		2	0	1	Vel. 2 cm. Nev. 17 cm.
Engolasters "	"	"	-4		5	-5	2	
Adrall "	"	"	2		12	-1		
Ll. Estangento	"	SE	-9		2	-16		*

LLOC	Estat del cel	Vent	Temperatura	Mar	En 24 hores Temp. màx.	Temp. mín.	Precipitació	Observacions especials
Capdella	cobert	SE	-1		10	-2	1	≡
Pobla de Segur	"	calma	-1		20	-2		
Fremp	1/2	"	3		15	3	1	
Puigpedrós (Ceret)	cobert	E	2		10	-2	7	
Sorre								
Perarrua	"	E	2		11	0		
Lleida	"	W	6		14	4	1	
Cervera	"	calma	4		14	2	1	≡
Tàrrega	1/2	S	3		12	2	2	
Serós	3/4	NW	7		16	5		
Tarragona	3/4	W	8	Arrissada	17			
Falset	cobert	N						
Montblanc	"	N						
Reus	"	W	10			9		
Tortosa	3/4	NW	9		18	8	0.3	
Casteller de la P.	cobert	N	10		19	9		
Cim del Montsenys								
Vic	"	NW						
Solsona	1/2	NW						≡
Granàsia	1/2	W						

Observacions de Barcelona

Pressió	1003.8 mb.	Núvols	Cumb. Est. 10/10
Temperatura	8.8	" quantitat	
Humitat	63 %	Temp. màx	15.9
Vent del	W	Temp. mín	7.5
" velocitat	18 Km/h	Pluja	0.0 mm.
Mar	Petita Marós	Fenòm. especials	—

HORA	VENTS SUPERIORS	
	A	
	a 200 m.	Km/h
	a 500 m.	Km/h
	a 1000 m.	Km/h
	a 2000 m.	Km/h
	a 3000 m.	Km/h
	A	
	a 200 m.	Km/h
	a 500 m.	Km/h
	a 1000 m.	Km/h
	a 2000 m.	Km/h
	a 3000 m.	Km/h

Temps probable fins a demà a migdia: Vents forts i freds del nord-est, borrasques de pluja o neu a la meitat nord del país.- En mar, vents moderats o forts de ponent i mistral i marós.-

Tota la correspondència al Director del Servei Meteorològic de Catalunya, C. Urgell, 187. - Barcelona

EL DIRECTOR, E. FONTSERÈ

GENERALITAT DE CATALUNYA
SERVEI METEOROLÒGIC DE CATALUNYA

Carta del temps del Dimecres, 24 de Març de 1937, a 7 h.

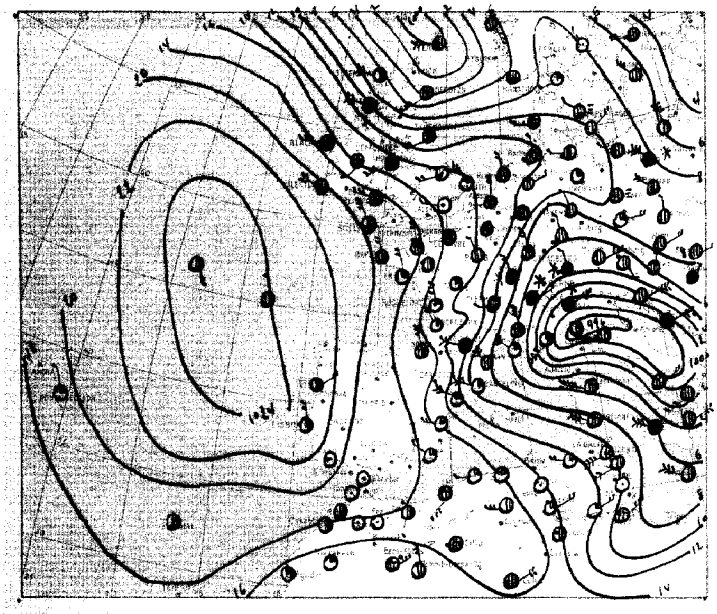

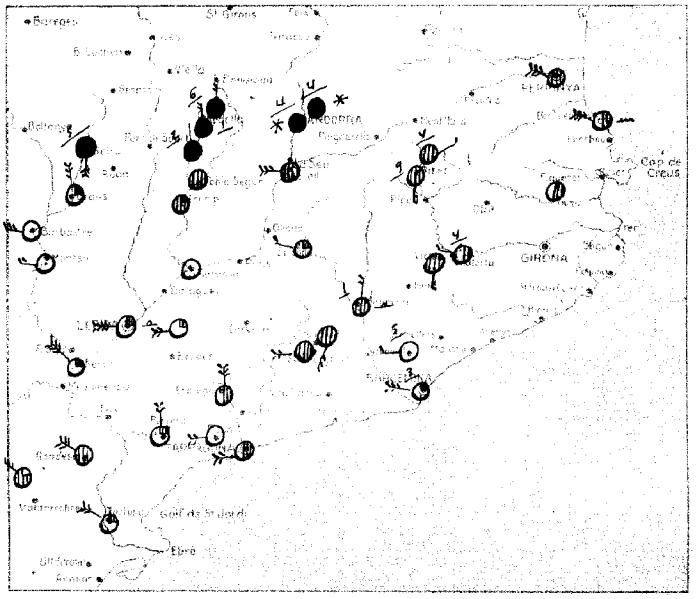

Signes usats a la carta del temps: vent inferior; mar; serè; ½ cobert; cobert; calitja; boira; boira plorenera; boira gebradora; plovent; aiguaneu; bolves de neu; ráfegada de neu; nevant; pedregada; calamarça; tempesta (amb tronada); trons llunyans; llampecs sense trons; rosada; gebrada; terrer cobert de neu; pressió en mil·libres; precipitació en 24 hores, en mil·limetres.

Situació general: Les baixes pressions formen dos centres ciclònics situats l'un a Noruega i l'altre al golf de Gènova. També a Lituania es troba un altre centre de mínima pressió. Sota l'influència d'aquestes perturbacions atmosfèriques es registren vendes als mars Bàltics, centre de França, Suïssa i Pirineus i pluges al canal de Sant Jordi, Europa central i sud d'Italia. Per altes pressions formen un màxim anticiclònic situat a l'Atlàntic prop de les costes de Portugal.

Estat del temps a Catalunya: Molt variable observant-se el seré a la Ribagorça, Vallès occidental i la Noguera, núvol al Barcelonès, camp de Tarragona, Segrià, Ribera i Baix Llobregat i cobert per la resta del país. Neva lleugerament al Pirineu. En les darreres 24 hores es registraren precipitacions a les comarques pirenenques, al Maresme, Barcelonès i a garrotxa tot el Vallès la precipitació tingué lloc en forma de pedregada, la qual fou molt intensa produint greus danys a les plantacions i arbrat. Temperatura màxima a Balder de Montbui, 15 graus, mínima al Estany Gento, 18 graus sota zero.

DADES DE LES ESTACIONS PROPERES

LLOC	Estat del cel	Vent	Temperatura	Mar	En 24 hores: Temp. màx.	Temp. mín.	Precipitació	Observacions especials
Perpinyà	cobert	NW	3		7	2		
Cap Bearra	½	NW	3	marus		2		
Sant Adrià	seré	NW	4	arrissada	9	4	2	
S. J. Vilatorta	½	W	1		4	-4	4	
Manresa	cobert	N	3		13	2	1	
Sabadell	seré	W	3		14	-2	5	
Igualada	cobert	SW						
Sta Margarida	"	W	3		13			
Cadaqués								
Cap Begur								
Girona								
Figueres	½	calma						
Blanes								
Ripoll								
Puigcerdà	cobert	NE	-4		2	-6	4	
Ribes de Fr	"	S	-4		6	-6	9	
Alp								
Escaldes (Andorra)	"	calma	3		3	-3	4	neu 10 cm
Engolasters "	"	"	-2		1	-7	4	neu 22 cm
Adrall	"	W	0		8	-3		
Ll. Estangento	"	N	-12		-7	-18	6	

LLOC	Estat del cel	Vent	Temperatura	Mar	En 24 hores: Temp. màx.	Temp. mín.	Precipitació	Observacions especials
Capdella	cobert	N	-6		2	-6	1	
Poblà de Segur	"	calma	1		9	-1		
Tremp	¾	"	1		11	1		
P. Bonaigua								
Cades (Les)								
Seira	cobert	S	-1		7	-4		
Peramea	¼	N	2		10	-3		
Lleida	¼	W	6		11	2		
Camarasa	seré	calma						
Llorac	¼	W	2		10	0		
Serós	¼	NW	6		12	4		
Tarragona	½	W	6	arrissada	13	5		
Falset	¼	N						
Montblanc	½	N						
Reus	seré	W	11			6		
Tortosa	¼	NW	8		13	6		
Castellote (la P.)	¼	WNW	8		16	6		
Cim del Montsant								
Vic	cobert	S						
Solsona	¼	NW						
Gandesa	cobert	NW						

Observacions de Barcelona

Pressió	1008.6 mb.	Núvols	Cu. St. Cu
Temperatura	6.0	" quantitat	3/10
Humitat	61 %	Temp. màx	9.6
Vent del	WNW	Temp. mín	3.5
" velocitat	31 Km/h	Pluja	2.5 mm.
Mar	arrissada	Fenòm. especials	

HORA	VENTS SUPERIORS	
	A	
	a 200 m.	Km/h
	a 500 m.	Km/h
	a 1000 m.	Km/h
	a 2000 m.	Km/h
	a 3000 m.	Km/h
	A	
	a 200 m.	Km/h
	a 500 m.	Km/h
	a 1000 m.	Km/h
	a 2000 m.	Km/h
	a 3000 m.	Km/h

Temps probable fins a demà a migdia: En general el temps serà bó, però podrà ésser pertorbat per alguna ruixada, especialment al nord del país. En mar, vents flaixos o moderats de ponent i petita marusa i marus.

Tota la correspondència al Director del Servei Meteorològic de Catalunya, C. Urgell, 187. — Barcelona

EL DIRECTOR, E. FONTSERÈ

GENERALITAT DE CATALUNYA
SERVEI METEOROLÒGIC DE CATALUNYA

Carta del temps del Dijous, 25 de Març de 1937, a 7 h.

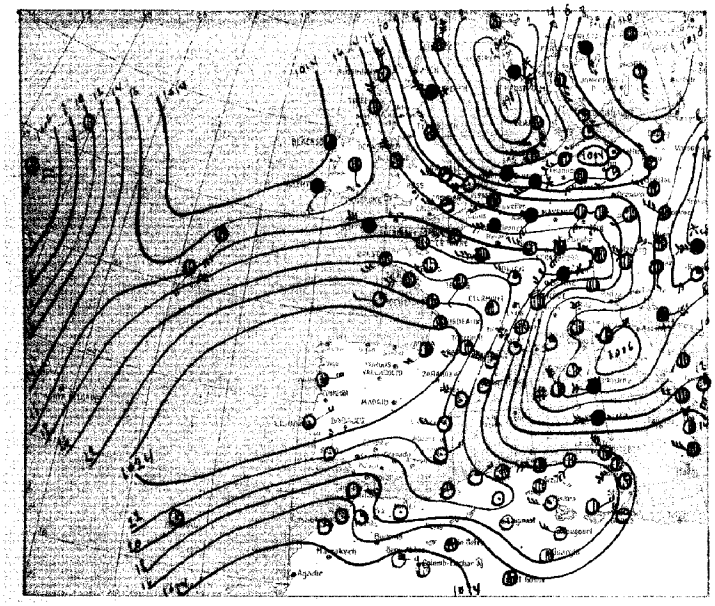

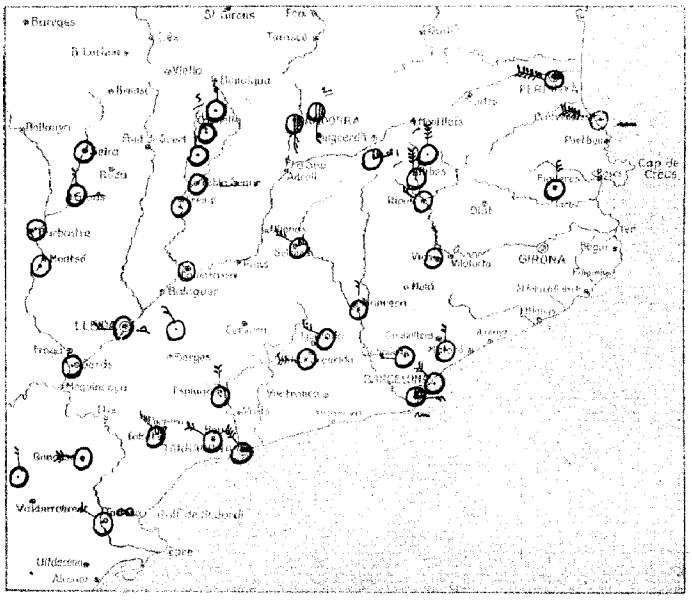

Signes usats a la carta del temps: vent inferior; mar; ○ serè; ◑ ½ cobert; ● cobert; calitja; boira; boira ploranera; V boira gebradora; ● plovent; ∞ aiguaneu; ← bolves de neu; ✢ ratfagada de neu; * nevant; ▲ pedregada; ⚠ calamarca; R tempesta (amb trosada); T trons llunyans; ☾ llampecs sense trons; roseda; gebrada; ferrer cobert de neu; 16 —— 16 pressió en mil libars; 12 precipitació en 24 hores, en mil·límetres.

Situació general: Les baixes pressions s'estenen des d'Escocia i Scandinàvia fins a la Europa Central i Itàlia, produint temps variable i fred a gran part del Continent. Altes al sudoest de les illes Britàniques i nova a la mar del Nord, regions alpines i centre d'Europa. Les altes pressions continuen en un anticicle a la Península Ibèrica i Atlàntic, amb temps generalment bo però temperatures baixes.

Estat del temps a Catalunya: El cel està serè per tot el país registrant-se vents forts del Nord al Pirineu, camp de Tarragona i riberes de l'Ebre. Per la resta de Catalunya son flinxos o moderats també del sector nord. S'han registrat algunes llunges o nevades al Pirineu. Les temperatures extremes han estat les següents: màxima, 13 graus a Barcelona i Tarragona i 12 a Manresa, Lleida, Seròs, Tortosa i les Franqueses. Mínimes, 12 graus sota zero al Estany Gento i 6 també sota zero a Seo d'Urgell i Ribes.

DADES DE LES ESTACIONS PROPERES

LLOC	Estat del cel	Vent	Temperatura	Mar	En 24 hores: Temp. màx.	Temp. mín.	Precipitació	Observacions especials
Perpinyà	¼	WNW	2		7	5	3	⸗
Cap Bàrra	serè	NW	7			3		⸗
Sant Adrià	serè	NW	6	boirós	11	6		
S. J. Vilatorta								
Manresa	"	N	4		12	3		
Sabadell	"	W	5		13	-1		
Igualada	"	NW						
Sta Margarida	"	W	3		9			⸗
Cadaqués								
Cap Begur								
Girona								
Franqueses	"	N						
Blanes								
Ripoll	"	NW	1		6	-2		
Prades	"	N	-2		3	-3	1	⸗
Ribes de Fr.	"	N	-2		-1	-6	1	⸗
Alp	¼	E	-1		0	-5		
Escaldes (Andorra)	½	S	-3		3	-5		neu 3 cm.
Engolasters "	½	S	-4		0	-5	2	neu 10 cm.
Adrall								
Ll. Estangent	serè	N					5	neu 7 cm.

LLOC	Estat del cel	Vent	Temperatura	Mar	En 24 hores: Temp. màx.	Temp. mín.	Precipitació	Observacions especials
Capdella	serè	N	-6		-1	-6		
Pobla de Segur	"	calma	0		7	-1		—
Tremp	"	"	-2		10	-2		
P. Bonaigua								
Cides (Les)								
Seròs	"		4		5	-2		
Peramola	"	N	0		9	-5		⸗
Lleida	"	W	4		12	1		⸗
Cantavieja	"	calma	-1		12	-1		
Tàrrega	"	NW	1		9	-1		
Seròs	"	calma	2		12	0		
Tarragona	¼	NW	7	S. marors	13			
Falset	¼	NW						
Montblanc	serè	N						
Reus	"	NW	11			7		
Tortosa	"	NW	8		12	7		∞
Castellón de la P.	serè	WNW	7		15	6		
Cim del Montsant								
Vic	"	N						
Solsona	¼	NW						
Igandesa	serè	W						

Observacions de Barcelona

Pressió 1017.6 mb.	Núvols cirr.
Temperatura 7.4	" quantitat 4/10
Humitat 39 %	Temp. màx. 12.6
Vent del ENE	Temp. mín. 5.4
" veloc. 8 Km/h	Pluja - mm.
Mar Petita marors	Fenòm. espec. -

HORA	VENTS SUPERIORS	
	A	
	a 200 m	Km/h
	a 500 m	Km/h
	a 1000 m	Km/h
	a 2000 m	Km/h
	a 3000 m	Km/h
	A	
	a 300 m	Km/h
	a 500 m	Km/h
	a 1000 m	Km/h
	a 2000 m	Km/h
	a 3000 m	Km/h

Temps probable fins a demà a migdia: Vents freds del sector nord que seran forts a l'Empordà i curs de l'Ebre. Borrasques de neu a les regió pirenenca. Per mar, vents moderats de ponent i mistral i petit traingol.

Tota la correspondència al Director del Servei Meteorològic de Catalunya, C. Urgell, 187.-- Barcelona

El Director, E. FONTSERÈ

GENERALITAT DE CATALUNYA
SERVEI METEOROLÒGIC DE CATALUNYA

Carta del temps del Divendres, 26 de Març de 1937, a 7 h.

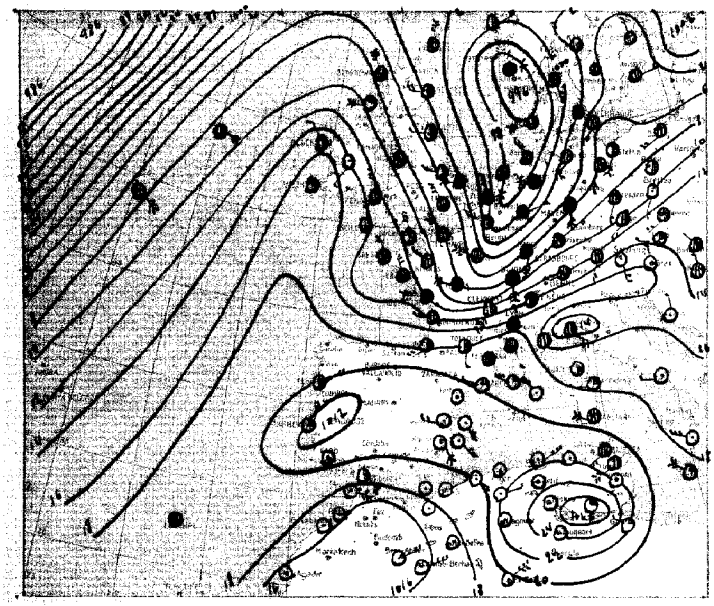

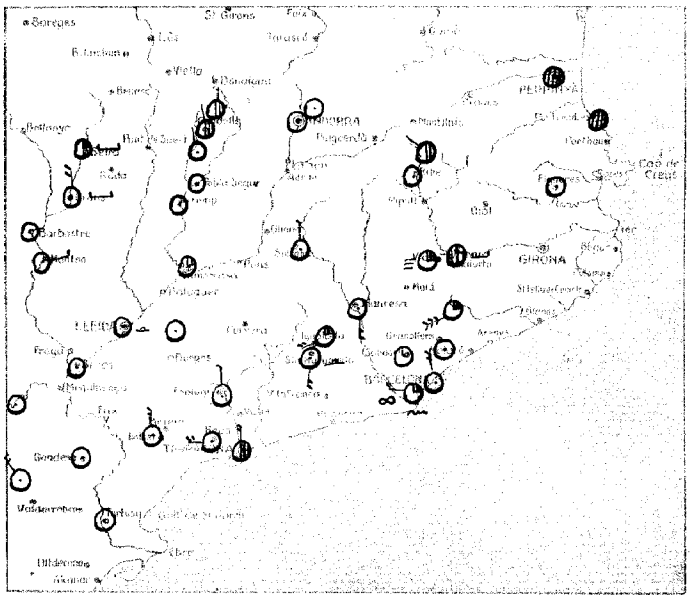

Signes usats a la carta del temps: vent inferior; mar; serè; 1/2 cobert; cobert; calitja; boira; boira plomnera; boira gebradora; plovent; aiguaneu; bolves de neu; ventisca de neu; nevant; pedreguda; calamarça; tempesta (amb tronada); T trons llunyans; llampecs sense trons; roseada; gebrada; terrer cobert de neu; pressió en mil·libars; precipitació en 24 hores, en mil·limetres.

Situació general: A Dinamarca es troba el centre d'una depressió barométrica que perturba el temps a gran part de la mitat nord d'Europa registrant-se nevades a Noruega, Països Bàltics, Anglaterra i Holanda i abundoses pluges a França. A l'Atlàntic Nord es assenyalada una nova depressió molt extensa, que avança cap al continent en direcció a les Illes Britàniques. Les altes pressions formen dos centres anticiclònics situats, l'un a Portugal i l'altre a Tunísia, determinant règim de bon temps a la Península Ibèrica i a gairebé tot el nord d'Africa.

Estat del temps a Catalunya: El temps es ha millorat. Nevant-se algunes vinyols al Pirineu, Vic, Montseny i costa de Barcelona i Tarragona i cel completament serè per la resta de Catalunya.
Els vents son fluixos del sector nord i calmes.
Temperatura màxima a Tremp 18 graus, mínima a Ribes del Fresser i al Turó de l'Home (Montseny) 4 graus sota zero.

DADES DE LES ESTACIONS PROPERES

LLOC	Estat del cel	Vent	Temperatura	Mar	En 24 hores: Temp. màx.	Temp. mín.	Precipitació	Observacions especials
Perpinyà	3/4	llalma	4		14	2		
Cap Bàrra	Cobert	"	9	Plana	12	6		
Sant Adrià	Serè	N	4	Plana	20	4		
S. J. Vilatorta	3/4	W	2		14	-4		—
Manresa	Serè	S	1		17	0		
Sabadell	"	llalma	2		15	1		
Igualada	1/4	SW						
Sta. Margarida	Serè	S	10		13			—
Cadaqués								
Cap Begur								
Girona								
Fraxenet	-	llalma						
Blanes								
Ripoll								
Fraxenet	1/2	NW	0		10	-3		
Ribes de Fr.	Serè	llalma	-2		8	-4		
Alp								
Escaldes (Andorra)	"	"	-2		6	-2		neu 20 cm.
Engolasters "	"	"	-3		6	-4		neu 10 cm.
Adrall								
Ll. Estangent	1/2	N	-6		0	-12		

LLOC	Estat del cel	Vent	Temperatura	Mar	En 24 hores: Temp. màx.	Temp. mín.	Precipitació	Observacions especials
Capdella	1/2	N	-2		6	-6		
Pobla de Segur	Serè	llalma	4		14	-3		
Tremp	"	"	1		18	1		
Ber Fraxenet	"	"	7		14	2		
Cides (Lés)								
Seros	"	"	2		13	-3		—
Perarrua	"	N	4		13	-3		—
Lleida	"	llalma	3		15	-1		—
Camarasa	1/4	llalma						
Balaguer	Serè	"	1		13	0		
Serós	"	"	1		17	-1		
Tàrrega	1/2	NNW	7	Arrissada	17	5		
Valset	Serè	N						
Montblanc	"	N						
Reus	"	W	10			5		
Tortosa	"	llalma	9		17	2		
Castellfollit	"	SW	7			6		
Cim del Montseny	1/4	WSW	-1		4	-4		≡
Vic	1/4	llalma						
Solsona	Serè	N						
Granadella	"	llalma						

Observacions de Barcelona

Pressió 1018.9 mb.	Núvols Aun-Cèl.
Temperatura 9.4	" quantitat 3/10
Humitat 63 %	Temp. màx. 17.1
Vent del WNW	Temp. mín. 6.9
" veloc. 3 Km/h	Pluja — mm.
Mar Petita Marea	Fenòm. especc. ∞

HORA	VENTS SUPERIORS	
	A	
	a 200 m	Km/h
	a 500 m	Km/h
	a 1000 m	Km/h
	a 2000 m	Km/h
	a 3000 m	Km/h
	A	
	a 200 m	Km/h
	a 500 m	Km/h
	a 1000 m	Km/h
	a 2000 m	Km/h
	a 4000 m	Km/h

Temps probable fins a demà a migdia: Bon temps.-
Cim mar, vents fluixos del sudoest i mar plana o arrissada.-

Tota la correspondència al Director del Servei Meteorològic de Catalunya. C. Urgell, 187. — Barcelona

EL DIRECTOR, E. FONTSERÉ

GENERALITAT DE CATALUNYA
SERVEI METEOROLÒGIC DE CATALUNYA

Carta del temps del Dissabte, 27 de Març de 1937, a 7 h.

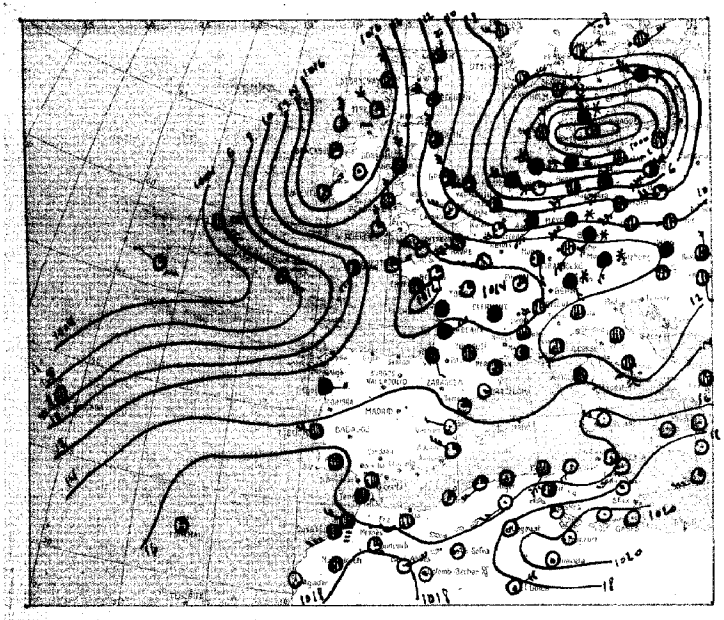

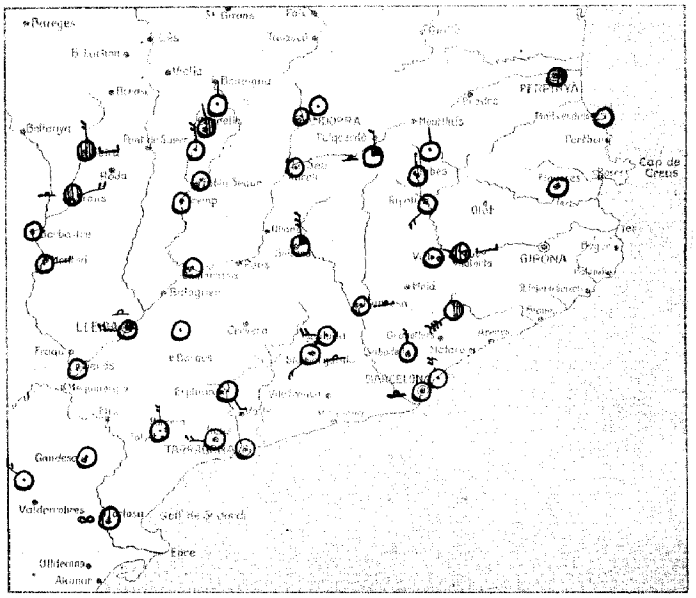

Signes usats a la carta del temps: vent inferior; mar; serè; 1/2 cobert; cobert; calitja; boira; boira ploranera; boira gebradora; plovent; aiguaneu; bolves de neu; rufagada de neu; nevant; pedregada; calamarça; tempesta (amb tronada); trons llunyans; llampecs sense trons; rosada; gebrada; terrer cobert de neu; 16 — 16 pressió en mil·libars; 12 precipitació en 24 hores, en mil·limetres.

Situació general: Al nord de les Açores i a la entrada de la mar Bàltica es troben dos centres de dues depressions barométriques, produint la primera, pluges al nord de la Península Ibèrica i al sudest de France i la segona, temps fred amb abundoses nevades a Dinamarca, Suècia i gran part d'Alemanya i Europa Central. - Per la Mediterrània occidental el temps es bo amb vents amb fluixos i temperatures relativament suaves. -

Estat del temps a Catalunya: A la Ribeçorça i plana de Vic hi ha alguna nuvolositat però per la resta de Catalunya el cel està serè. - Els vents son fluixos del sector nord però en altura bufen de ponent amb velocitats de 30 a 40 Km. per hora. - Durant la darrera nit s'han registrat fortes glaçades als plans i valls de l'interior. - Les temperatures extremes han estat les següents: màximes, 20 graus a Manresa, Tàrrega, Tortosa i Seròs i 19 a Adrià del Besòs. - Mínimes, 6 graus sota zero al Estangento, 4 a Rasset i 3 també sota zero a Engolasters i Vilatorta.

DADES DE LES ESTACIONS PROPERES

LLOC	Estat del cel	Vent	Temperatura	Mar	En 24 hores: Temp. màx.	Temp. mín.	Precipitació	Observacions especials
Perpinyà	1/2	Calma	8		17	4		
Cap Bianca	Serè	"	11	Arrissada		9		
Sant Adrià	"	N	5	"	19	5		
S. J. Vilatorta	3/4	W	4		15	-3		—
Manresa	Serè	Calma	1		20	0		—
Sabadell	"	N	3		17	1		
Igualada	"	W						
Sta Margarida	"	SW	14		16			
Cadaqués								
Cap Begur								
Girona								
Figueres	"	Calma						
Blanes								
Ripoll	"	SW	1		12	-2		
Rasset	"	N	1		12	-1		
Ribes de Fr.	"	N	-1		10	-2		
Alp	3/4	N	0		14	-1		
Escaldes (Andorra)	Serè	Calma	1		11	-1		
Engolasters "	"	"	4		10	-3		neu 3 cm.
Adrall	"	"	0		17	-2		
Lt. Estangento	"	N	-6		5	-6		

LLOC	Estat del cel	Vent	Temperatura	Mar	En 24 hores: Temp. màx.	Temp. mín.	Precipitació	Observacions especials
Capdella	1/2	N	0		10	-2		
Pobla de Segur	Serè	Calma	1		13	0		
Tremp	"	"	2		20	1		
P. Bonaigua								
Cledes (Lés)								
Seira	Cobert	N	3		15	-2		—
Peramea	"	E	6		14	-1		—
Lleida	3/4	W	5		18	0		—
Camarasa	Serè	Calma	3		17	2		
Tàrrega	"	"	4		15	2		
Seròs	"	"	3		20	0		
Tarragona								
Falset	"	N						
Montblanc	"	SE						
Reus	"	W	11			6		
Tortosa	1/4	Calma	17		20	4		
Castelló d'Ebre	1/2	SE	9		17	7		
Cim del Montsant	3/4	WSW	1		-1	-1		neu
Vic	Serè	Calma						
Solsona	3/4	N						
Gandesa	Serè	Calma						

Observacions de Barcelona

Pressió	1011.5 mb.	Núvols	Acu. Ci
Temperatura	9.4	" quantitat	1/10
Humitat	73 %	Temp. màx	15.9
Vent del	WNW	Temp. mín	6.7
" veloc.	0 Km/h	Pluja	— mm.
Mar	Arrissada	Fenom. espec	∞

HORA	VENTS SUPERIORS	
	A	
	a 200 m.	Km/h
	a 500 m.	Km/h
	a 1000 m.	Km/h
	a 2000 m.	Km/h
	a 3000 m.	Km/h
	A	
	a 200 m.	Km/h
	a 500 m.	Km/h
	a 1000 m.	Km/h
	a 2000 m.	Km/h
	a 3000 m.	Km/h

Temps probable fins a demà a migdia: Bon temps perdent estabilitat i algunes boires i calitjes. - Al mar, vents fluixos i mar plana o arrissada. -

Tota la correspondència al Director del Servei Meteorològic de Catalunya, C. Urgell, 187. — Barcelona

El Director, E. FONTSERÈ

GENERALITAT DE CATALUNYA
SERVEI METEOROLÒGIC DE CATALUNYA

Carta del temps del Diumenge, 28 de Maig de 1937, a 7 h.

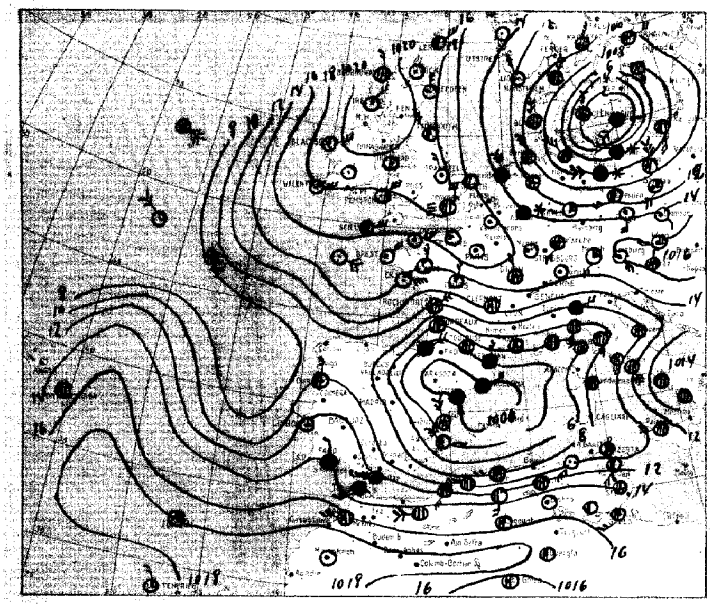

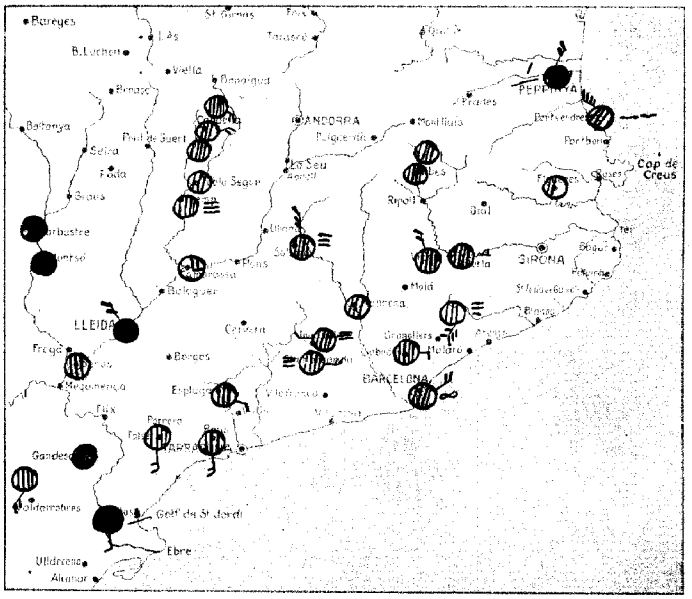

Signes usats a la carta del temps: vent inferior; mar; ○ serè; ◑ ½ cobert; ● cobert; calitja; boira; boira ploranera; boira gebradora; ● plovent; aiguaneu; bolves de neu; rufagada de neu; nevant; pedregada; calamarsa; tempesta (amb tronada); trons llunyans; llampecs sense trons; rosada; gebrada; terrer cobert de neu; 16 — 16 pressió en mil·libars; 12 precipitació en 24 hores, en mil·limetres.

Situació general: Tres mínims baromètrics situats a l'oest de Galícia, a la mediterrània Balear i a la mar Báltica influeixen el temps a gran part de l'occident europeu, registrant-se molts núvols, i pluges a la Península Ibèrica, nord d'Italia i Alemanya.
Les precipitacions per Alemanya tenen lloc amb forma de neu. Segueix al fred que ens domina des de algunes dies enrera.
Les altes pressions s'han allunyat cap al Marroc occidental i Canaries on el temps en general es bo.

Estat del temps a Catalunya: La nuvolositat es general a Catalunya, registrant-se boires per l'interior, i pluges per la Ribagorça i Ribera de l'Ebre.
Els vents son fluixos del SE i S. però tendeixen a rolar cap a llevant demanda la trajectòria de la depressió baromètrica Balear que al matiix temps ve desplaçant-se cap al E i Sud-Est.
La temperatura màxima d'ahir a Sabadell i Tremp, fou de 21°, i la mínima d'aquest matí al llac Estanyi-Fonts, 4° sota zero, i al cim del Montseny de 1° també sota zero.

DADES DE LES ESTACIONS PROPERES

LLOC	Estat del cel	Vent	Temperatura	Mar	En 24 hores Temp. màx.	Temp. min.	Precipitació	Observacions especials
Perpinyà	bobert	NNE	9		17	9	1	●
Cap Bierra	"	NW	9	arrissada	16	9		
Sant Adrià	"	SW	10	llana	17	10		≡
S. J. Vilatorta	"	W	6		17	3		
Manresa	"	calma	9		23	7		
Sabadell	"	E	9		17	1		
Igualada	"	E						≡
Sta Margarida	"	E	8		18			≡
Cadaqués								
Cap Begur								
Girona								
Figueres	½	calma	9			6		
Blanes								
Ripoll								
Puigcerdà	bobert	SW	4		14	1		
Ribes de Fr	"	NE	4		13	2		
Alp								
Escaldes (Andorra)								
Engolasters "								
Adrall								
Li. Estangento	bobert	SE	-4		4	-4		

LLOC	Estat del cel	Vent	Temperatura	Mar	En 24 hores Temp. màx.	Temp. min.	Precipitació	Observacions especials
Capdella	bobert	NE	3		13	0		
Pobla de Segur	"	calma	7		14	3		
Tremp	"	"	9		21	8		≡
P. Montsenys	"	"	7		18	2		
Cabanadesa	"	"						●
Balaldo-Montlui	"	"	9			6		
Pedrissa	"	NW						
Lleida	bobert	NW	9		20	6		●
Camarasa	1/4	calma						
Tàrrega								
Serós	bobert	calma	11		21	9		
Tarragona								
Falset	bobert	S						
Montblanc	"	SE						
Reus	"	S	14			5		
Tortosa	bobert	S	11		19	7	3	●
Castelló de la P	"	NW	16		21			
Cim del Montseny	"	SSW	1		9	-1		
Montjuïc	"	calma						●
Pontbertrand	"	"						●
Solsona	"	NW						≡

Observacions de Barcelona

Pressió	1001,9 mb.	Núvols	8 i 8 cm.
Temperatura	11,5°	» quantitat	10/10
Humitat	82 %	Temp. màx.	16,0°
Vent del	ENE	Temp. min.	8,5°
» veloc.	11 Km/h	Pluja	— mm.
Mar	arrissada.	Fenom. especs.	∞

HORA	VENTS SUPERIORS	
	A	
	a 200 m.	Km/h
	a 500 m.	Km/h
	a 1000 m.	Km/h
	a 2000 m.	Km/h
	a 3000 m.	Km/h
	A	
	a 200 m.	Km/h
	a 500 m.	Km/h
	a 1000 m.	Km/h
	a 2000 m.	Km/h
	a 3000 m.	Km/h

Temps probable fins a demà a migdia:

Tota la correspondència al Director del Servei Meteorològic de Catalunya, C. Urgell, 187. — Barcelona

EL DIRECTOR, E. FONTSERÈ

GENERALITAT DE CATALUNYA
SERVEI METEOROLÒGIC DE CATALUNYA

Carta del temps del Dilluns, 29 de Març de 1937, a 7 h.

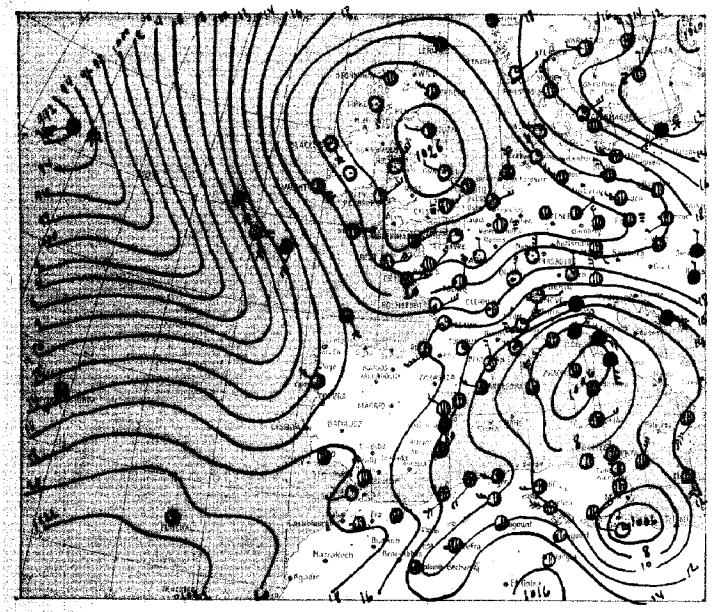

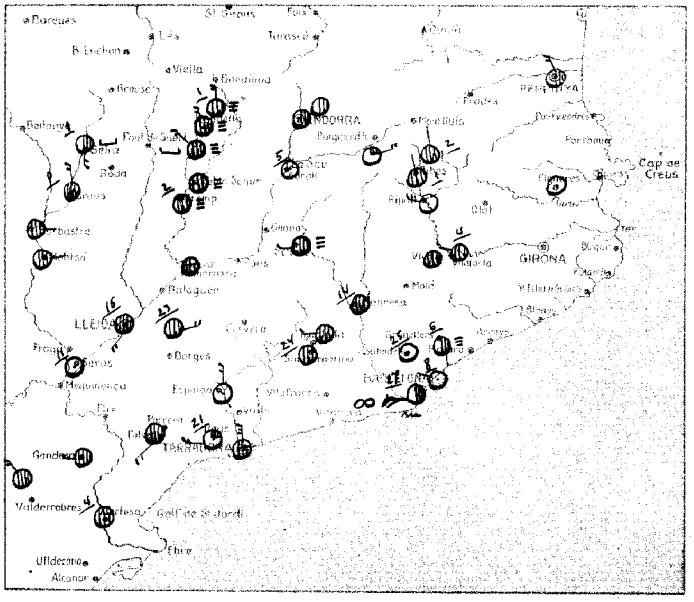

Signes usats a la carta del temps: vent inferior; mar; serè; ½ cobert; cobert; calitja; boira; boira ploranera; boira gelbradora; plovent; aiguaneu; bolves de neu; ráfagada de neu; nevant; pedregada; calamarça; tempesta (amb tronada); trons llunyans; llampecs sense trons; rosada; gelrada; terrer cobert de neu; pressió en mil·libars; precipitació en 24 hores, en mil·limetres.

Situació general: Les baixes pressions formen varis centres de mínima situats respectivament a Finlandia, Illa de Groenlandia, Tripolitania i a l'Atlàntic nord, al sud d'Islandia. Sota l'influència d'aquestes perturbacions atmosfèriques es registren plutges a gran part d'Italia i Europa Central i nevades als països Bàltics i Prussia. A les illes Britàniques, i entre les illes de Madeira i Canaries es troben dos centres anticiclonics que determinen règim de bon temps a la Península Ibèrica, França i Gran Bretanya.

Estat del temps a Catalunya: Temps variable. Decrescut el serè a l'Empordà, Maresme, Vallès, Ribera i conca de Barbera i nuvolós per la resta del país. A tot el Pallars i part del Solsonès es registren boires baixes. Els vents son fluixos amb predominancia dels de ponent i nord-est. Les plutges d'ahir tingueren la màxima intensitat a la vertent costanera, havent-se recollit a Barcelona, 27 litres de plutja per metre quadrat. Temperatura màxima a Blia de Beis 16 graus, mínima al Estany Gento, 9 graus sota zero.

DADES DE LES ESTACIONS PROPERES

LLOC	Estat del cel	Vent	Temperatura	Mar	En 24 hores: Temp. màx.	Temp. mín.	Precipitació	Observacions especials
Perpinyà	½	NNW	9			8	1	
Cap Biarra								
Sant Adrià	Serè	NW	9		16	8	8	
S. J. Vilatorta	Cobert	W	6		8	1	4	
Manresa	¼	Calma	8		11	7	14	
Sabadell	Serè	"	6		14	2	15	
Igualada	Cobert	W						
Sta Margarida	"	Calma	7		11		14	
Cadaqués								
Cap Begur								
Girona								
Figueres	Serè	"						
Blanes								
Ripoll	"	NW	7		10	1		
Puigcerdà	Cobert	N	0		5	0	2	
Ribes de Fr.	"	N	0		7	-1	1	
Alp	¼	E	-1		9	-4		
Escaldes (Andorra)	½	Calma	3		8	2		
Engolasters "	½	"	5		9	-2		
Adrall	Serè	"	1		10	-1	5	
Ll. Estangento	Cobert	N	-9		2	-9	1	≡

LLOC	Estat del cel	Vent	Temperatura	Mar	En 24 hores: Temp. màx.	Temp. mín.	Precipitació	Observacions especials
Capdella	Cobert	N	-1		9	-1		≡
Pobla de Segur	Cobert	Calma	6		11	4		≡
Tremp	"	"	5		11	5	2	≡
Vertamequera	½	S	6		10	1	6	≡
Cledes (Les)								
Seira	½	S	2		12	-1	1	—
Peramola	Cobert	N	5		11	3	P	
Lleida	"	SW	6		11	3	16	
Camarasa	¾	Calma	5		12	4	7	
Tàrrega	Cobert	E	5		10	4	23	
Serós	Serè	Calma	8		11	3	11	
Tarragona	¾	N	10		14	6	3	
Falset	Cobert	SW						
Montblanc	Serè	N						
Reus	¼	W	10			6	21	
Tortosa	¾	Calma	11				4	
Castellò de la P.	Cobert	NW	9		21	8		
Cim del Montseny								
Vic	"	Calma						
Solsona	½	W						≡
Granera	Cobert	W						

Observacions de Barcelona

Pressió	1012.3 mb.	Núvols	Ci. Cit.
Temperatura	9.6	» quantitat	5/10
Humitat	71 %	Temp. màx.	11.8
Vent del	W	Temp. mín.	7.9
» veloc.	9 Km/h	Pluja	27.1 mm.
Mar	Maror	Fenòm. espec.	∞

HORA	VENTS SUPERIORS	
	A	
	a 200 m.	Km/h
	a 500 m.	Km/h
	a 1000 m.	Km/h
	a 2000 m.	Km/h
	a 3000 m.	Km/h
	A	
	a 200 m.	Km/h
	a 500 m.	Km/h
	a 1000 m.	Km/h
	a 2000 m.	Km/h
	a 3000 m.	Km/h

Temps probable fins a demà a migdia: Bon temps.
En mar, vents fluixos del sud i mar arrissada o petita maror.

Tota la correspondència al Director del Servei Meteorològic de Catalunya, C. Urgell, 187. — Barcelona

EL DIRECTOR, E. FONTSERÈ

GENERALITAT DE CATALUNYA
SERVEI METEOROLÒGIC DE CATALUNYA

Carta del temps del Dimarts, 30 de Març de 1937, a 7 h.

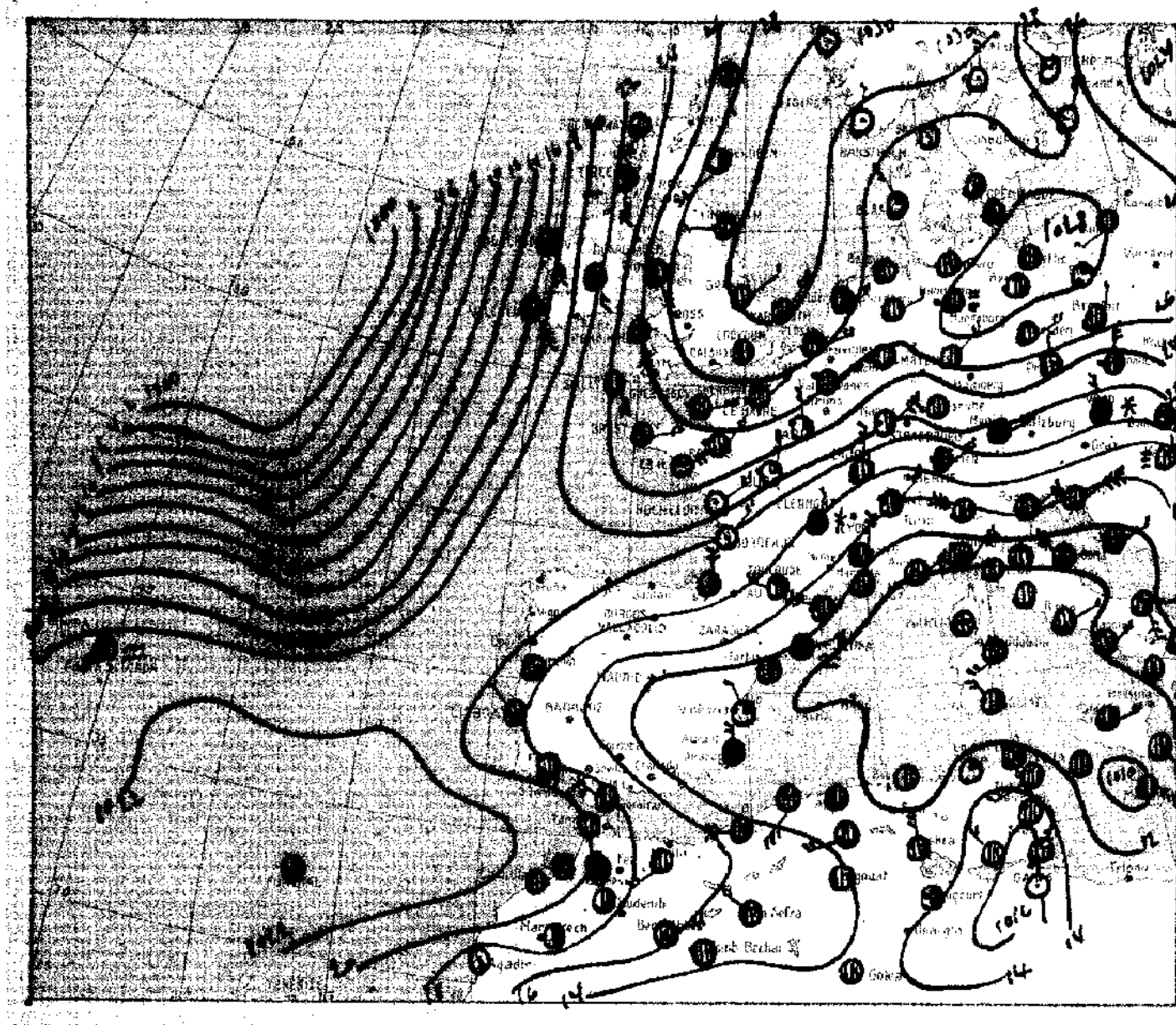

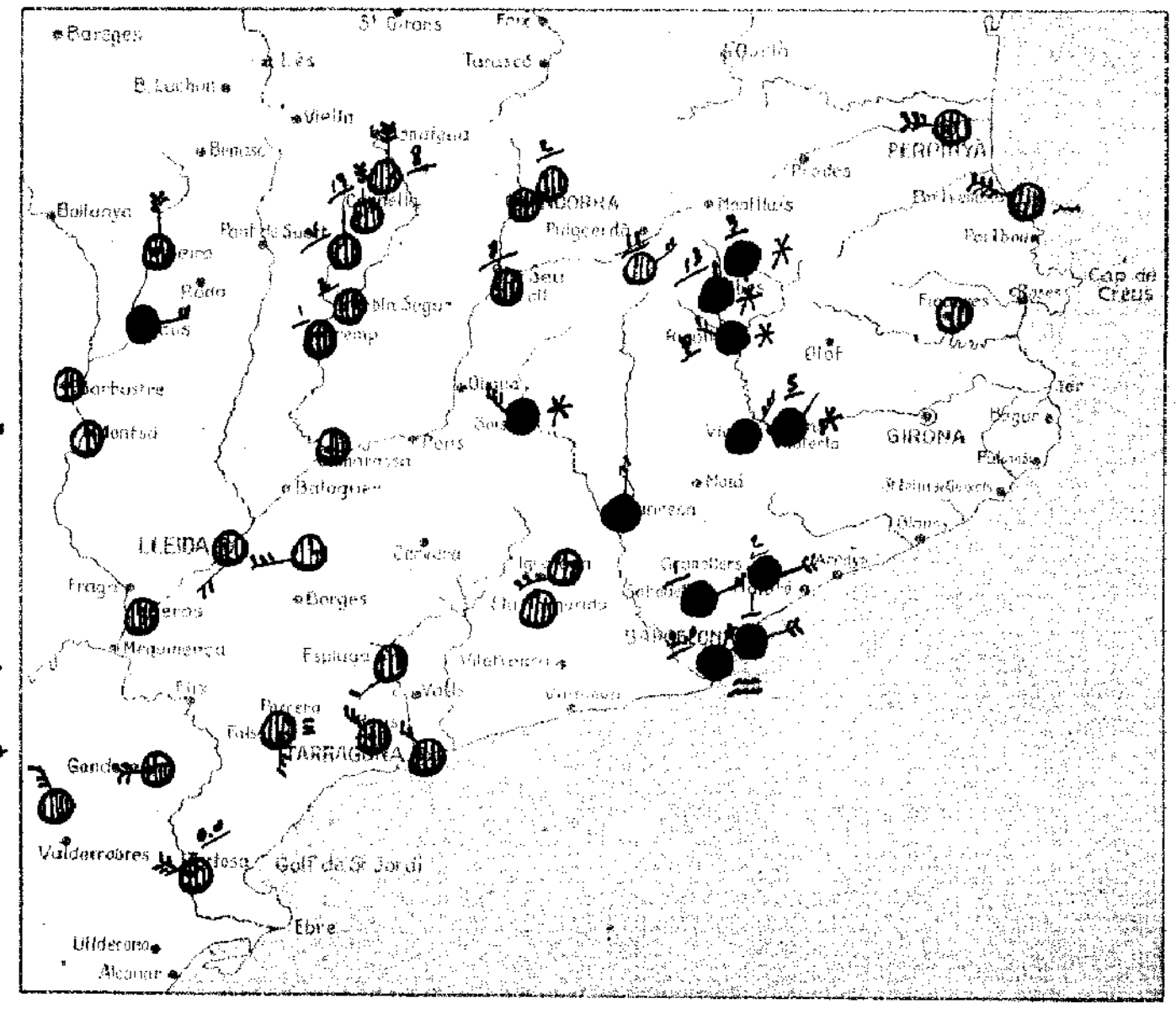

Signes usats a la carta del temps: vent inferior; mar; serè; ½ cobert; cobert; calitja; boira; boira ploranera; boira gebradora; plovent; aiguaneu; bolves de neu; rufagada de neu; nevant; pedregada; calamarça; tempesta (amb tronada); trons llunyans; llampecs sense trons; rosada; gebrada; terrer cobert de neu; 16 —— 16 pressió en mil·libars; 12 precipitació en 24 hores, en mil·límetres.

Situació general: Hi ha dos centres de baixa pressió situats respectivament a l'Atlàntic al est d'Irlanda i a la Mediterrània que pertorben el temps a les Illes Britàniques i des del Baix Pirineu i costa catalana fins a Itàlia, on la nuvolositat es quasi bé general, i es registren pluges fredes i algunes nevades. - Les altes pressions constitueixen dos màxims, l'un a Alemanya i l'altre entre les Açores i Portugal. -

Estat del temps a Catalunya: El cel està completament cobert registrant-se pluges per les comarques de Barcelona i costa de llevant i nevades al Solsonès, Baix Pirineu, Ripollès i plana de Vic, així com també als llocs alts de gran part de Catalunya. - El descens de la temperatura es degut al front fred del cicló de la Mediterrània el qual es manté estacionat a les illes de Còrsega i Sardenya, però amb lleuger desplaçament cap a llevant. - La màxima precipitació ha estat de 13 litres per metre quadrat a Capdella i Ribes. -

DADES DE LES ESTACIONS PROPERES

LLOC	Estat del cel	Vent	Temperatura	Mar	En 24 hores Temp. màx.	Temp. mín.	Precipitació	Observacions especials
Perpinyà	cobert	WNW	9		17	7		
Cap Biarra	"	NW	9	9 marc	17	7		—ııı
Sant Adrià	"	E	9	Arrissada	19	8	1	●
S. J. Vilatorta	"	NE	1		15	1	5	*
Manresa	"	N	9		18	2		●
Sabadell	"	E	5		16	2	-1	●
Igualada	3/4	SW						
Sta Margarida	cobert	calma	14		15			
Cadaqués								
Cap Begur								
Girona								
Figueres	½	"						
Blanes								
Ripoll	cobert	NW	1		5	0	P	*
Tosses	cobert	S	1		3	0	3	*
Ribes de Fr.	"	N	2		10	0	13	*
Alp	"	NE	-1		14	-1	11	
Escaldes (Andorra)	"	calma	0		12	0		
Engolasters "	"	"	6		13	-1	2	neu 2 cm.
Adrall	"	"	3		15	0	8	
Ll. Estangento	"	N	-8		3	-9	8	neu 10 cm.

LLOC	Estat del cel	Vent	Temperatura	Mar	En 24 hores Temp. màx.	Temp. mín.	Precipitació	Observacions especials
Capdella	cobert	N	0		11	-1	13	—ııı
Pobla de Segur	"	calma	7		12	3	2	
Tremp	"	"	6		18	5	1	
Les Franqueses	"	E	3		16	3	2	●
Cledes (Lés)								
Seira	"	N	4		14	1		
Perarrua	"	E	4		14	2		●
Lleida	"	SW	7		16	6		
Camarasa	½	calma	4		11	4	7	
Tàrrega	3/4	W	5		13	5		
Seròs	cobert	calma	8		18	6		
Tarragona								
Falset	"	S						≡
Montblanc	"	SW						
Reus	"	NE	10		18	8		
Tortosa	3/4	NW	10		19	9	0.0	
Castelló de la P.	"	NNE	12		19	9		
Cim del Montseny								
Vic	cobert	NE						●
Solsona	"	NW						*
Gandesa	3/4	W						

Observacions de Barcelona

Pressió 1013.7 mb.	Núvols Nb. Ast
Temperatura 8.0	quantitat 10/10
Humitat 83 %	Temp. màx. 15.3
Vent del ENE	Temp. mín. 7.3
veloc. 25 Km.h	Pluja 1.7 mm.
Mar Maror grossa	Fenòm. espec. ●

HORA	VENTS SUPERIORS	
	A	
	a 200 m.	Km/h
	a 500 m.	Km/h
	a 1000 m.	Km/h
	a 2000 m.	Km/h
	a 3000 m.	Km/h
	A	
	a 200 m.	Km/h
	a 500 m.	Km/h
	a 1000 m.	Km/h
	a 2000 m.	Km/h
	a 3000 m.	Km/h

Temps probable fins a demà a migdia: Inseguer, boirós i fred amb ruixats de pluja o neu. - En mar, vents moderats del nord o gregal i maror o maror grossa. -

Tota la correspondència al Director del Servei Meteorològic de Catalunya, C. Urgell, 187. - Barcelona

El Director, E. Fontserè

GENERALITAT DE CATALUNYA
SERVEI METEOROLÒGIC DE CATALUNYA

Carta del temps del Dimecres, 31 de Març de 1937, a 7 h.

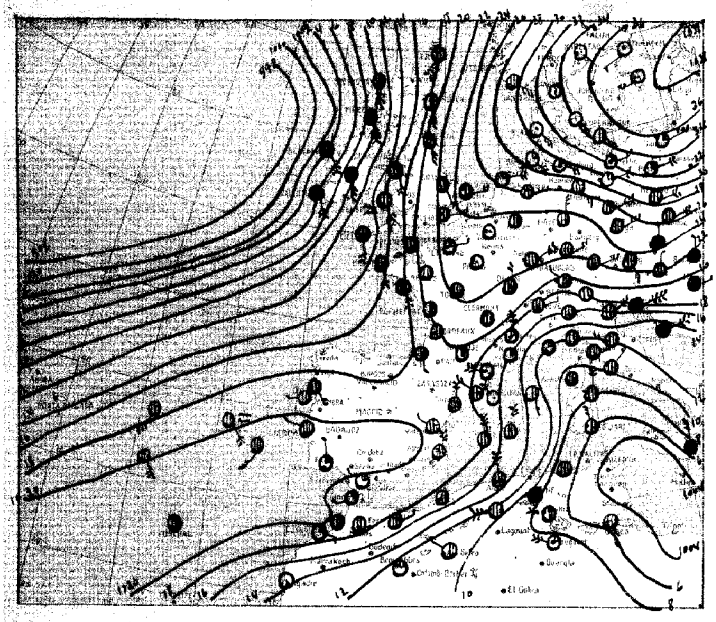

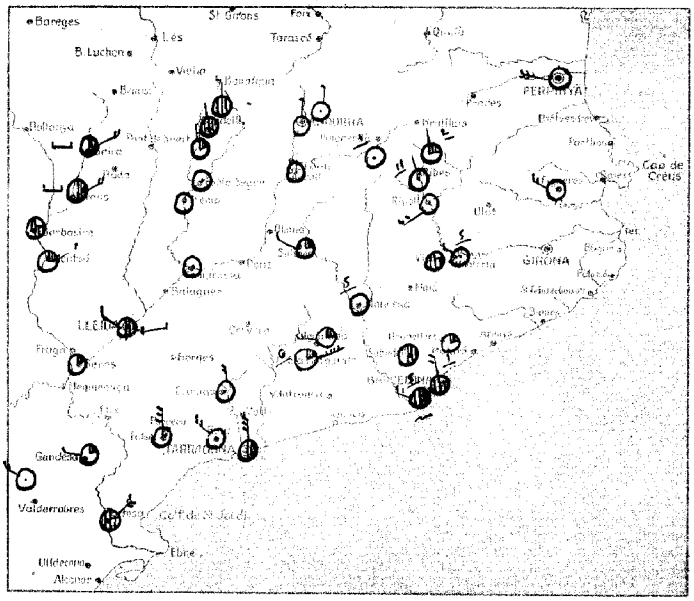

Signes usats a la carta del temps: vent inferior; mar; ○ serè; ◐ ½ cobert; ● cobert; ∞ calitja; boira; boira planera; V boira gebradora; ● plovent; ∞ aiguaneu; ← bolves de neu; ✢ ruïfagada de neu; ✕ nevant; ▲ pedregada; ⚠ calamarç; ⚡ tempesta (amb tronada); T trons llunyans; ⚡ llampecs sense trons; ⚠ rosada; gebrada; terrer cobert de neu; 76 —— 76 pressió en mil·libars; 12 precipitació en 24 hores, en mil·límetres.

Situació general: A l'Atlàntic Nord queda assenyalada una nova i extensa depressió barométrica que avança cap al continent en direcció a les Illes Britàniques en la qual s'observen vents moderats o forts del sud i es registren algunes pluges, especialment a Irlanda i Escocia. Sota l'influència d'un mínim situat entre l'illa de Sicília i la Tunisia, es registren pluges i algunes nevades a la meitat sud d'Italia, Grècia, Europa Central i conurades d'Algèria.
Les altes pressions formen dos centres anticiclònics situats l'un als països Bàltics i l'altre al sudoest de Portugal.

Estat del temps a Catalunya: Cel cobert al Pallars Sobirà i Ozona, nuvolós al Barcelonès i Terra Alta i seré o amb algunes núvols per la resta de Catalunya. Els vents son plujosos del nord i hi ha calmes.
Les precipitacions de les darreres 24 hores han tingut lloc al Ripollès, Bages, Pinedés, Vallès, Barcelonès i Maresme amb la màxima intensitat a Ribes del Fresser.
Temperatura màxima a Lleida, 16 graus, mínima a Capdella, 5 graus sota zero.

DADES DE LES ESTACIONS PROPERES

LLOC	Estat del cel	Vent	Temperatura	Mar	En 24 hores: Temp. màx.	Temp. mín.	Precipitació	Observacions especials
Perpinyà	Seré	WNW	8		13	6		
Cap Biarra								
Sant Adrià	3/4	N	8	Arrissada	18	7	1	
S. J. Vilatorta	Seré	W	4		10	-3	5	
Manresa	"	Calma	3		13	1	5	
Sabadell	1/2	"	3		5	3		
Igualada	1/4	W						
Sta Margarida	1/4	NE	6		11		6	
Cadaqués								
Cap Begur								
Girona								
Figueres	Seré	NW						
Blanes								
Ripoll	"	SW	1		10	-2		
Fresser	1/4	N	-2		10	-4	2	
Ribes de Fr.	Seré	N	-2		7	-4	11	
Alp	"	Calma	-3		4	-5		
Escaldes (Andorra)	"	N	-2		9	-4		
Engolasters "	"	N	-4		9	-5		
Adrall								
Ll. Estangent	Cobert	N	-11		-1	-12		

LLOC	Estat del cel	Vent	Temperatura	Mar	En 24 hores: Temp. màx.	Temp. mín.	Precipitació	Observacions especials
Capdella	Cobert	N	-5		3	-5		
Pobla de Segur	Seré	Calma	4		14	2		
Tremp	"	"	0		15	0		
Organyà	"	N	2		7	-6	0.5	
Les Franquesa	1/4	Calma	7		11	2		
Seira	1/2	NE	-5		9	-6		—
Peramea	1/2	NE	2		13	-4		—
Lleida	1/2	NW	3		16	-1		—
Camarasa	Seré	Calma	1		8	-1	2	—
Tàrrega								
Serós	1/4	"	2		13	-1		
Tarragona	1/2	N	4		15	3		
Falset	1/4	N						
Montblanc	Seré	N						
Reus	"	NW	10			4		
Tortosa	3/4	NNE	8		14	6		
Castelló de la P.	1/2	N	8			7		
Cim del Montsany								
Vic	3/4	Calma						
Solsona	1/4	NW						
Gandesa	1/4	W						

Observacions de Barcelona

Pressió	1016.7 mb.	Núvols	Stu. Cum.
Temperatura	7.6	» quantitat	8/10
Humitat	46 %	Temp. màx.	10.9
Vent del	NW	Temp. mín	6.0
» veloc.	10 Km/h	Pluja	4.5 mm.
Mar	P. Maror	Fenòm. especs	—

HORA	VENTS SUPERIORS	
	A	
	a 200 m.	Km/h
	a 500 m.	Km/h
	a 1000 m.	Km/h
	a 2000 m.	Km/h
	a 3000 m.	Km/h
	A	
	a 200 m.	Km/h
	a 500 m.	Km/h
	a 1000 m.	Km/h
	a 2000 m.	Km/h
	a 3000 m.	Km/h

Temps probable fins a demà a migdia: Bon temps.
Cen mar, vents plujosos del sudoest i mar arrissada o petita maror.

Tota la correspondència al Director del Servei Meteorològic de Catalunya, C. Urgell, 187.— Barcelona

El Director, E. FONTSERÈ

GENERALITAT DE CATALUNYA
SERVEI METEOROLÒGIC DE CATALUNYA

Carta del temps del Dijous, 1 de Abril de 1937, a 7 h.

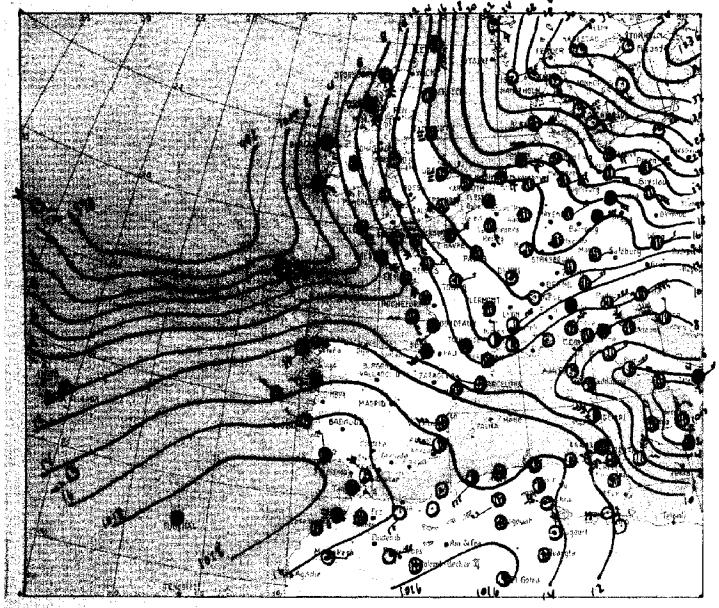

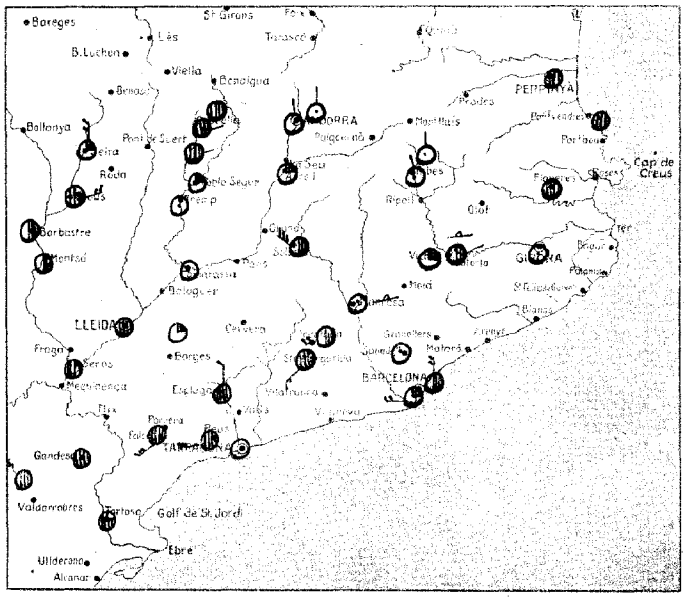

Signes usats a la carta del temps: vent inferior; mar; serè; 1/2 cobert; cobert; calitja; boira; boira ploranera; boira gebradora; plovent; aiguaneu; bolves de neu; rufegada de neu; nevant; pedregada; calamarça; tempesta (amb tronada); trons llunyans; llampecs sense trons; rosada; gebrada; terrer cobert de neu; 16 —— 16 pressió en mil·libars; 12 precipitació en 24 hores, en mil·limetres.

Situació general: Els dos mínims barométrics situats respectivament a Sicília i a l'Atlàntic a l'est d'Islandia que portaven el temps a gran part d'Europa. El primer s'allunya cap als Balcans i el segon s'apropa a Europa central a França i Península Ibèrica va augmentant la nuvolositat i es registren plujes per les costes atlàntiques. Les altes pressions continuen en dos màximes entre Islandia, situats l'un entre les Açores i Canàries i l'altre a la mar Bàltica. Actualment bon temps però més algunes nuvolositat i boires a les regions marítimes pels matins.

Estat del temps a Catalunya: En general el temps es bó però tendeix a perdre estabilitat degut a l'influència de la perturbació atmosfèrica situada a l'Atlàntic. El cel està serè al Pirineu, conca de Tremp i costa de Llevant. Per la resta de Catalunya cel més cobert amb tendència a la nuvolositat.
Les temperatures extremes registrades en les darreres 24 hores han estat les següents: màxima 19 graus a Adrià del Besòs, Tremp i Tortosa, mínima, 11 graus sota zero al Estany Gento.

DADES DE LES ESTACIONS PROPERES

LLOC	Estat del cel	Vent	Temperatura	Mar	En 24 hores: Temp. màx.	Temp. mín.	Precipitació	Observacions especials
Perpinyà	cobert	llevant	9			6		
Cap Biarra	"	"	12	Plana		9		
Sant Adrià	1/2	N	9	"	19	7		
S. J. Vilasiorta	1/2	NE	7		12	1		—
Manresa	Serè	llevant	5		16	4		
Sabadell	"	"	5		7	4		
Igualada	1/2	SW						
Sta Margarida	cobert	SW	12		16			
Cadaqués								
Cap Begur								
Girona								
Figueres	"	llevant						
Blanes								
Ripoll								
Puigcerdà	Serè	N	4		12	1		
Ribes de Fr.	"	N	2		8	-2		
Alp								
Encalidos (Andorra)	"	N	2		14	-3		
Engolasters "	"	N	5		4	0		
Adrall	1/4	llevant	3		14	-1		
Ll. Estangento	cobert	"	-4		2	-11		

LLOC	Estat del cel	Vent	Temperatura	Mar	En 24 hores: Temp. màx.	Temp. mín.	Precipitació	Observacions especials
Capdella	cobert	E	1		9	-5		
Pobla de Segur	1/4	llevant	4		14	2		
Tremp	Serè	"	15		19	0		
P. Bonaigua								
Cledes (Lés)								
Seira	1/4	N	6		13	0		
Perarrua	3/4	E	8		12	3		
Lleida	cobert	llevant	8		14	2		
Camarasa	Serè	"						
Tàrrega	1/4	"	7		11	4		
Serós	cobert	"	7		15	6		
Tarragona								
Falset	"	S.W						
Montblanc	"	N						
Reus	"	W	14			8		
Tortosa	3/4	llevant	10		19	8		
Castelló de la P	1/2	S	12			7		
Cim del Montseny								
Vic	1/4	llevant						
Solsona	1/2	NW						
Gandesa	cobert	llevant						

Observacions de Barcelona

Pressió 1010.1 mb.	Núvols Cèu Clat
Temperatura 10.9	" quantitat 3/10
Humitat 58 %	Temp. màx. 15.9
Vent del W	Temp. mín 6.5
" veloc. 6 Km/h	Pluja — mm.
Mar Plana	Fenòm. espec —

HORA	VENTS SUPERIORS	
	A	
	a 200 m.	Km/h
	a 500 m.	Km/h
	a 1000 m.	Km/h
	a 2000 m.	Km/h
	a 3000 m.	Km/h
	A	
	a 200 m.	Km/h
	a 500 m.	Km/h
	a 1000 m.	Km/h
	a 2000 m.	Km/h
	a 3000 m.	Km/h

Temps probable fins a demà a migdia: Tendeix a empitjorar amb augment de la nuvolositat i temperatura.
En mar, vents fluixos de garbí i petit trangol.

Tota la correspondència al Director del Servei Meteorològic de Catalunya, C. Urgell, 187 — Barcelona

EL DIRECTOR, E. FONTSERÈ

GENERALITAT DE CATALUNYA
SERVEI METEOROLÒGIC DE CATALUNYA

Carta del temps del Divendres, 2 de Abril de 1937, a 7 h.

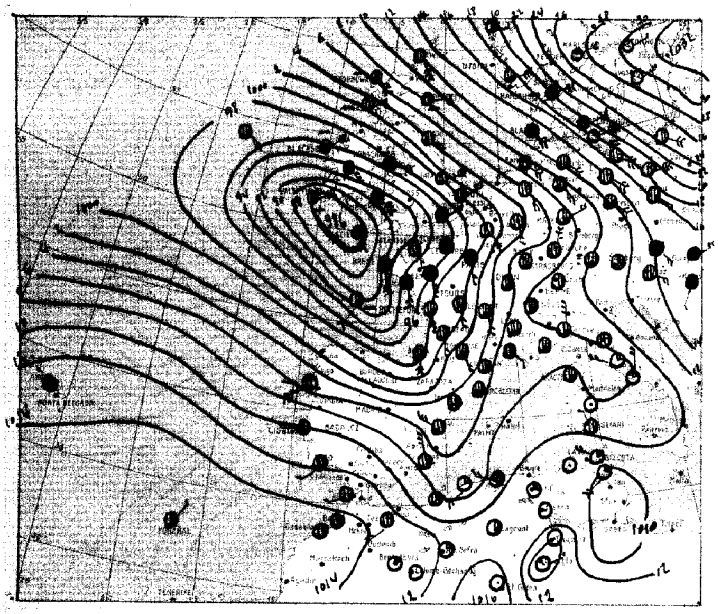

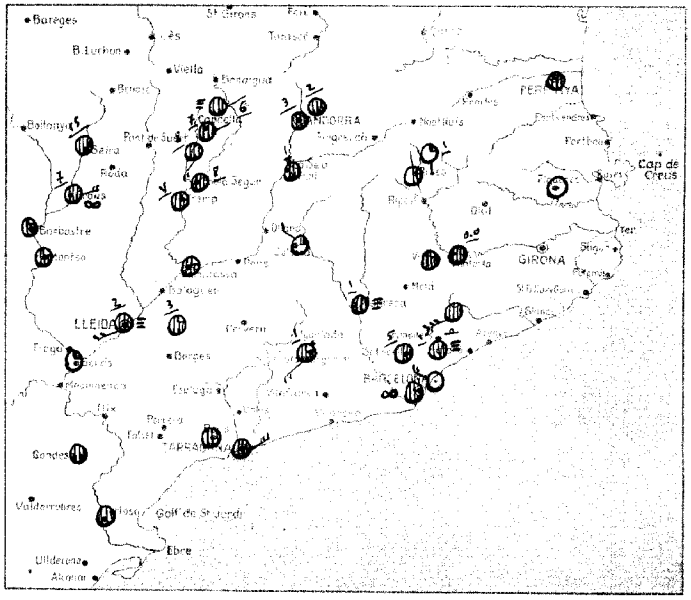

Signes usats a la carta del temps: vent inferior; mar; ○ serè; ◐ 1/4 cobert; ● cobert; calitja; boira; boira pleranera; boira gebradora; ● plovent; aiguaneu; ← bolves de neu; + rufagada de neu; nevant; pedregada; calamarça; T trons llunyans; llampecs sense trons; rosada; gebrada; tenyir cobert de neu; 16 —— 16 pressió en mil·libars; 12 precipitació en 24 hores, en mil·límetres.

Situació general: Entre Irlanda i les costes de Bretanya es troba el centre d'una extensa depressió barométrica que afecta a tota la meitat occidental del Continent, donant lloc a pluges i vents moderats i forts a les illes Britàniques, França, Dinamarca i Portugal.-
També es registren precipitacions a la Europa Central i a les illes Azores.- Les altes pressions formen un màxim anticiclònic situat a Estònia i determinen règim de bon temps als països Bàltics, Suècia i Polònia.-

Estat del temps a Catalunya: A l'Alt Empordà el cel està serè al llegar Solsones i Ripollès s'observen alguns núvols i per la resta de Catalunya la nuvolositat es intensa.- A l'Alt Pallars es registren alguns boires baixes.- Els vents son molt fluixos i variables, dominant el règim de calmes. En les darreres 24 hores es registraren precipitacions a tot el Pallars Jussà, vall de Ribes i al plà de Bages.-
Temperatura màxima a Tremp, 24 graus, mínima al Estany Gento, 4 graus sota zero.-

DADES DE LES ESTACIONS PROPERES

LLOC	Estat del cel	Vent	Temperatura	Mar	En 24 hores Temp. màx.	Temp. mín.	Precipitació	Observacions especials
Perpinyà	Lebert	Calma	10		17	8		
Cap Bàrra								
Sant Adrià	Serè	NW	11	Plana	22	8		
S. I. Vilatorta	Lebert	Calma	8		18	4	0.0	
Manresa	"	"	8		22	8	1	≡
Sabadell	1/2	"	8			6	5	
Igualada								
Sta Margarida	3/4	SW	16		18		1	
Cadaqués								
Cap Begur								
Girona								
Figueres	Serè	Calma						
Blanes								
Ripoll								
Puigcerdà	1/4	S	6		14	4	1	
Ribes de Fr.	1/2	N	3		14	2		
Alp								
Escaldes (Andorra)	Lebert	Calma	7		15	4	3	
Engolasters "	"	"	6		17	3	2	
Adrall	"	"	8		19	3	1	
Ll. Estangento	Lebert	NE	-2		7	-4	6	≡

LLOC	Estat del cel	Vent	Temperatura	Mar	En 24 hores Temp. màx.	Temp. mín.	Precipitació	Observacions especials
Capdella	Lebert	NE	5		14	1	7	
Pobla de Segur	"	Calma	11		15	4	8	
Tremp	3/4	"	10		24	4	4	
Les Franqueses	Lebert	"	9		19	2	1	≡ ∞
Prats de Lluçanès	"	"	6		12	3	2	
Seira	"	"	8		18	6	15	
Peramola	"	E	11		19	7	7	∞
Lleida	Lebert	SW	9		21	7	2	≡
Cervera	3/4	Calma	10		18	7	5	
Tàrrega	3/4	"	9		17	8	3	
Seros	3/4	"	9		23	7		
Tarragona	Lebert	NE	12	Arrissada	16	10		
Falset								
Montblanc								
Reus	"	Calma	14			14		
Tortosa	Lebert	Calma	11		21	9		
Castelló de la P.	"	NW	12			10		
Cim del Montsany	"	WSW	2		8	-1		
Vic	3/4	Calma						
Solsona	1/4	NW						
Gandesa	Lebert	Calma						

Observacions de Barcelona

Pressió 1004.4 mb.	Núvols Cem. Cist
Temperatura 12.6	" quantitat 7/10
Humitat 74 %	Temp. màx. 16.5
Vent del Calma	Temp. mín 12.4
" veloc. - Km/h	Pluja - mm.
Mar Plana	Fenòm. especc. ∞

HORA	VENTS SUPERIORS
	A
	a 200 m. Km/h
	a 500 m Km/h
	a 1000 m. Km/h
	a 2000 m. Km/h
	a 3000 m. Km/h
	A
	a 200 m. Km/h
	a 500 m Km/h
	a 1000 m. Km/h
	a 2000 m. Km/h
	a 3000 m. Km/h

Temps probable fins a demà a migdia: Variable i favorable per a que es registrin algunes plugues.-
Per mar, vents fluixos del sector sud i mar plana i arrissada.-

Tota la correspondència al Director del Servei Meteorològic de Catalunya, C. Urgell, 187.- Barcelona

EL DIRECTOR, E. FONTSERÈ

GENERALITAT DE CATALUNYA
SERVEI METEOROLÒGIC DE CATALUNYA

Carta del temps del Dissabte, 3 de Abril de 1937, a 7 h.

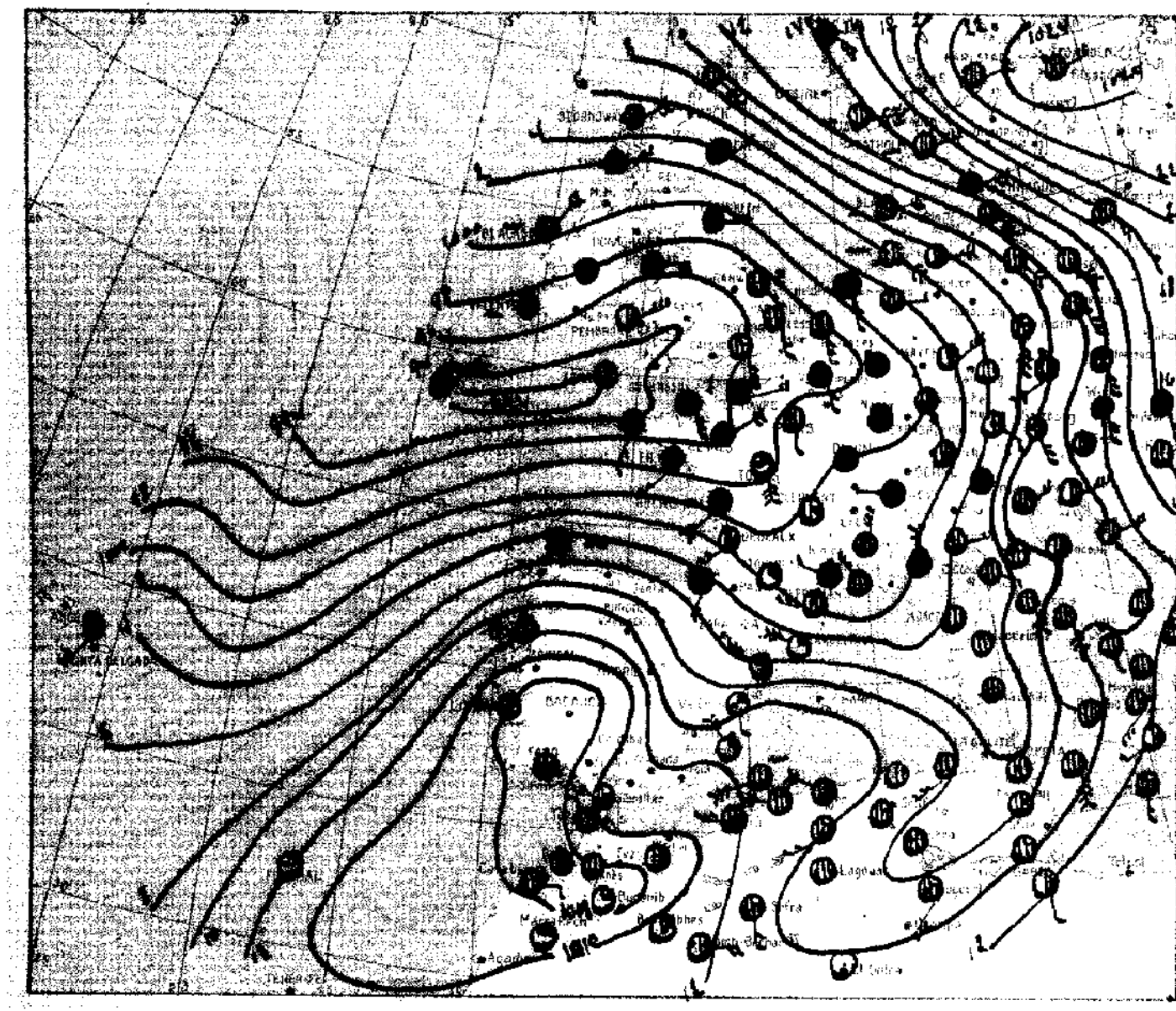

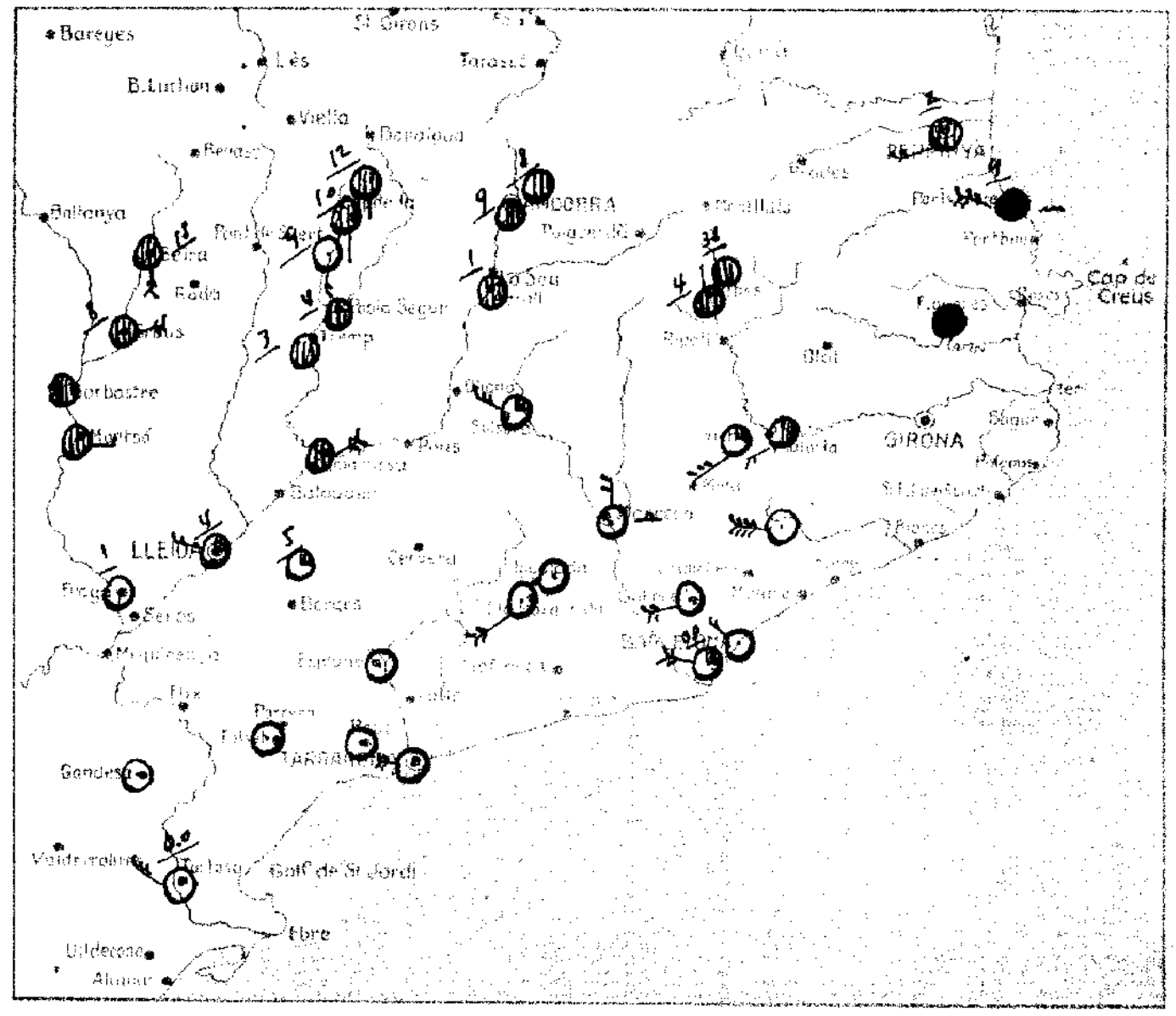

Signes usats a la carta del temps: vent inferior; mar; ○ serè; ½ cobert; cobert; calitja; boira; boira aboranera; boira gebradora; ● plovent; aiguaneu; bolves de neu; rufagada de neu; nevant; pedregada; calamarça; tempesta (amb tronada); trons llunyans; flampecs sense trons; rosada; gebrada; terrer cobert de neu; 16 — 16 pressió en mil·libars; 12 precipitació en 24 hores en mil·límetres.

Situació general: El mínim baromètric situat al sudoest d'Anglaterra determina a l'occident d'Europa temps variable amb alternàncies de la nuvolositat i pluges a França, Països Baixos i Anglaterra. - Les temperatures es mantenen suaus per la meitat meridional d'Europa, en canvi pel nord persisteix el fred amb vents relativament forts del sudest. -
Les altes pressions del Marroc occidental semblen intensificar-se per la qual cosa domina bon temps al nord d'Africa i sud de la Península Ibèrica. -

Estat del temps a Catalunya: Per la Ribagorça i tota la regió pirenenca domina temps variable i nuvolós, registrant-se algunes plovisnes al Empordà. - Per la resta de Catalunya el cel està serè. -
Els vents són fluixos als plans de Lleida però per les comarques de Barcelona i Tarragona bufen de ponent amb alguna intensitat. -
Les màximes quantitats de pluja recollida en les darreres 24 hores han estat de 38 litres per metre quadrat a la vall alta del Fresser, 18 a Seira i 12 al Estany Gento, on també hi ha nevat. -

DADES DE LES ESTACIONS PROPERES

LLOC	Estat del cel	Vent	Temperatura	Mar	En 24 hores: Temp. màx.	Temp. mín.	Precipitació	Observacions especials
Perpinyà	Cobert	WSW	8		16	7	1	
Cap Biarra	"	NW	8	maror		7	9	●
Sant Adrià	Serè	NW	9	Plana	22	5		
S. J. Vilatorta	½	W	9		17	6		
Manresa	Serè	N	10		19	9		▲
Sabadell	"	W	9		19	9		
Igualada								
Sta. Margarida	"	SW	17		19			
Cadaqués								
Cap Begur								
Girona								
Figueres	Cobert	Calma						●
Blanes								
Ripoll								
Fresser	"	SW	6		15	5	38	
Ribes de Fr.	"	N	4		13	3	4	
Alp								
Escaldes (Andorra)	½	Calma	3		15	2	9	
Engolasters "	½	"	2		13	1	8	
Adrall	Cobert	"	7		17	5	1	
Ll. Estangento	"	S	-7		7	-7	12	neu 8 cm.

LLOC	Estat del cel	Vent	Temperatura	Mar	En 24 hores: Temp. màx.	Temp. mín.	Precipitació	Observacions especials
Capdella	Cobert	S	0		12	0	10	
Pobla de Segur	¾	Calma	9		16	6	4	
Tremp	Cobert	"	7		18	7	3	
P. Bonaigua								
Cledes (Lés)								
Seira	"	S	5		17	2	18	
Perarrúa	"	E	7		16	3	8	
Lleida	¼	W	9		18	5	4	
Camarasa	Cobert	NE	5		13	5	5	
Tàrrega	¼	Calma	6		17	5	5	
Seròs	Serè	"	8		20	5	1	
Tarragona	"	NW	11	Arrissada	17	10		
Falset								
Montblanc								
Reus	"	Calma	18			14		
Tortosa	¼	NW	15			11	0.0	
Castelló de la P.	Serè	SW	13		21	12		
Cim del Montsany	"	WNW	-2		10	-2		
Vic	¼	SW						
Solsona	¼	NW						
Gandesa	Serè	Calma						

Observacions de Barcelona

Pressió 1004.3 mb.	Núvols Cu. Stcu
Temperatura 12.8	" quantitat 4/10
Humitat 41 %	Temp. màx. 20.7
Vent del WNW	Temp. mín. 10.9
" veloc. 29 Km/h	Pluja 0.0 mm.
Mar Arrissada	Fenòm. espec. —

HORA	VENTS SUPERIORS	
	A	
	a 200 m.	Km/h
	a 500 m.	Km/h
	a 1000 m.	Km/h
	a 2000 m.	Km/h
	a 3000 m.	Km/h
	A	
	a 200 m.	Km/h
	a 500 m.	Km/h
	a 1000 m.	Km/h
	a 2000 m.	Km/h
	a 3000 m.	Km/h

Temps probable fins a demà a migdia: Variable amb algun ruixat a la meitat nord del país i bon temps amb vents de ponent per la resta de Catalunya. - Per mar, vents moderats de ponent i maror. -

Tota la correspondència al Director del Servei Meteorològic de Catalunya, C. Urgell, 187. - Barcelona

El Director, E. Fontseré

GENERALITAT DE CATALUNYA
SERVEI METEOROLÒGIC DE CATALUNYA

Carta del temps del Diumenge 4 de Abril de 1937, a 7 h.



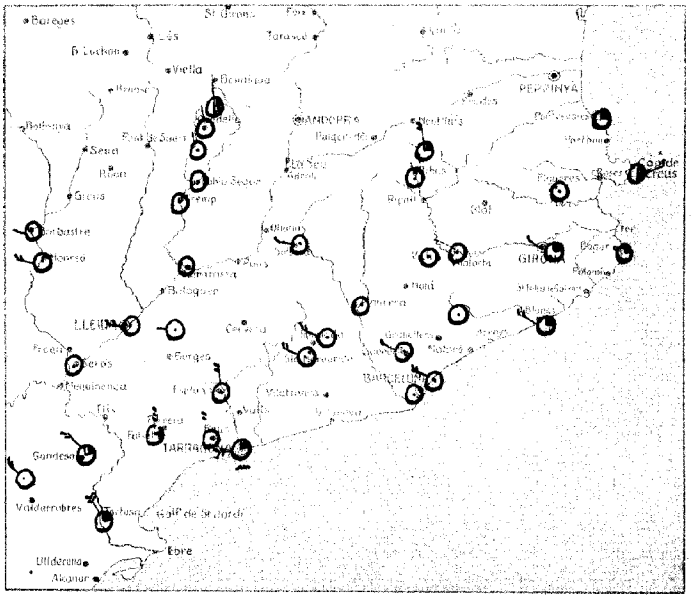

Signes usats a la carta del temps: vent inferior; mar; ○ seré; ½ cobert; cobert; calitja; boira; boira ploranera; boira gelabrada; plovent; aiguaneu; boives de neu; rufegada de neu; nevant; pedregada; calamarça; tempesta (amb tronada); T trons llunyans; llampecs sense trons; rosada; gelada; terrer cobert de neu; 16 pressió en mil·libars; 12 precipitació en 24 hores, en mil·limetres.

Situació general: Sota l'influència d'una depressió barométrica que forma dos centres ciclònics situats l'un a Bélgica i l'altre al golf de Gènova, es registra avui temps molt plujós al centre i nord de França, Anglaterra, Països Baixos, Baviera i Europa Central i nevades a Noruega.-
Una nova i extensa perturbació atmosférica queda assenyalada a l'Atlàntic, la qual tendeix a avançar cap a Europa en direcció a Portugal.-
Les altes pressions estan centrades a la mar Báltica, observant-se també un petit relàxim a Andalusia.-

Estat del temps a Catalunya: Bon temps, alguns núvols a l'Alt Pallars Jussà, a la vall de Ribes i Terra Alta i completament seré per la resta de Catalunya.-
Els vents son fluixos dominant el règim de calmes.-
Temperatura màxima 21 graus a Olèa del Besòs, mínima a l'Estany Gento, 7 graus sota zero.-

DADES DE LES ESTACIONS PROPERES

LLOC	Estat del cel	Vent	Temperatura	Mar	En 24 hores: Temp. màx.	Temp. mín.	Precipitació	Observacions especials
Perpinyà								
Cap Biarra	1/4	Calma	12	Serenada		10		
Sant Adrià	Seré	NW	11		21	9		
S. J. Vilatorta	"	NW	6		14	0		—
Manresa	"	Calma	5		20	5		—
Sabadell	"	NW	9		17	5		
Igualada	"	NW						
Sta Margarida	"	NW	16		19			
Cadaqués	1/2	NE						
Cap Begur	1/4	Calma						
Girona	1/4	NW					P	
Figueres	Seré	Calma						
Blanes	1/4	NW						
Ripoll								
Prats	1/4	N	3		12	1	2	
Ribes de Fr	Seré	N	1		12	-1	1	
Alp								
Escaldes (Andorra)								
Engolasters "								
Adrall								
Ll. Estangento	1/2	N	-5		5	-7		

LLOC	Estat del cel	Vent	Temperatura	Mar	En 24 hores: Temp. màx.	Temp. mín.	Precipitació	Observacions especials
Capdella	Seré	N	-1		9	-1		
Pobla de Segur	"	Calma	6		14	5		
Tremp	"	"	5		20	5		
P. Bonaigua								
Ciedes (Lés)								
Seira								
Perarrúa								
Lleida	"	W	11		18	7		
Camarasa	"	Calma	9		15	5		
Tàrrega	"	"						
Serós	"	"	10		20	7		
Tarragona	1/4	W	12	9 Marons	20	9		
Falset	1/4	N						
Montblanc	Seré	N						
Reus	"	NW	12			4		
Tortosa	1/4	NW	15			13		
Castellón de la P	Seré	W	13		23	11		
Cim del Montsaney	"	Calma	4		5	-2		
Vic	"	"						
Solsona	"	W						
Guardiola	1/4	NW						

Observacions de Barcelona

Pressió	1011.5 mb	Núvols	Cum
Temperatura	11.8	" quantitat	1/10
Humitat	56 %	Temp. màx.	19.5
Vent del	W	Temp. mín.	10.6
" veloc.	4 Km/h	Pluja	— mm.
Mar	Blana	Fenom. especc.	—

HORA	VENTS SUPERIORS	
	A	
	a 200 m.	Km/h
	a 500 m.	Km/h
	a 1000 m.	Km/h
	a 2000 m.	Km/h
	a 3000 m.	Km/h
	A	
	a 200 m.	Km/h
	a 500 m.	Km/h
	a 1000 m.	Km/h
	a 2000 m.	Km/h
	a 3000 m.	Km/h

Temps probable fins a demà a migdia:

Tota la correspondència al Director del Servei Meteorològic de Catalunya. C. Urgell, 187. — Barcelona

EL DIRECTOR, E. FONTSERÈ

GENERALITAT DE CATALUNYA
SERVEI METEOROLÒGIC DE CATALUNYA

Carta del temps del Dilluns, 5 de Abril de 1937, a 7 h.



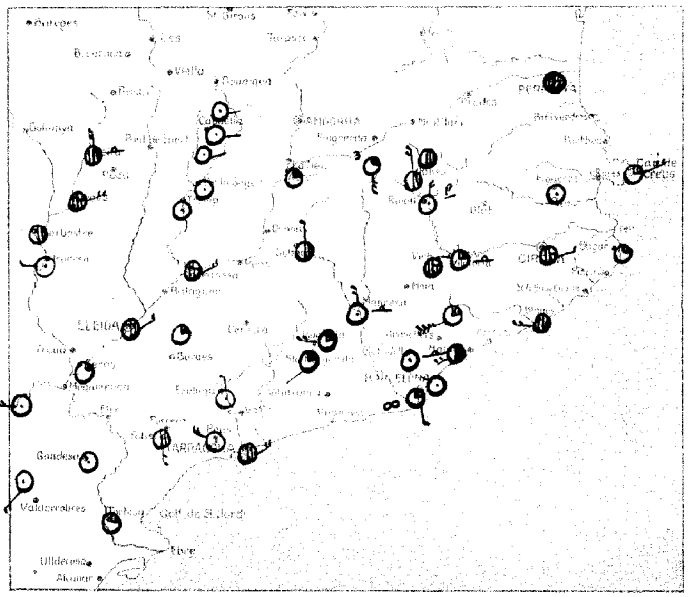

Signes usats a la carta del temps: vent inferior; mar; seré; 1/2 cobert; cobert; calitja; boira; boira ploranera; boira gebradora; plovent; aiguaneu; boives de neu; rufagada de neu; nevant; pedregada; calomarga; tempesta (amb tronada); trons llunyans; llampecs sense trons; rosada; gebrada; terrer cobert de neu; pressió en mil·libars; precipitació en 24 hores, en mil·limetres.

Situació general: A l'Atlàntic es estableix una extensa depressió barométrica que avança cap al continent en direcció al Llevant, donant llur a plugues a les illes Britàniques, incidint de France i Portugal. Sota l'influència de dos centres de mínima pressió, situats l'un al Sud d'Italia i l'altre al golf de Lyònes es registren algunes precipitacions a la Europa Central. També s'observen fortoroques a Noruega i Dinamarca.
Les altes pressions formen dos centres anticiclònics, l'un entre les illes de Madeira i la costa del nord d'Africa i el segon està situat a la mar Báltica.

Estat del temps a Catalunya: Al Pallars Sobirà, Alt Empordà, Ribera, Terra Alta, Alt Camp i Priorat el cel està seré; al Baix Empordà i la Selva nuvolós i per la resta de Catalunya la nuvolositat es escassa.
Els vents son fluixos i de direcció variable.
En les darreres 24 hores es registraren algunes pluges a les comarques del Ripollès i Cerdanya.
Temperatura màxima a Manresa, 23 graus, mínima a Capdella, 1 grau sota zero.

DADES DE LES ESTACIONS PROPERES

LLOC	Estat del cel	Vent	Temperatura	Mar	En 24 hores: Temp. màx.	Temp. mín.	Precipitació	Observacions especials
Perpinyà	3/4	llatma	7		18	6		
Cap Biarra								
Sant Adrià	Seré	NW	10	Arrissada	24	9		
S. I. Vilatorta	1/4	W	8		17	1		—
Manresa	Seré	N	6		23	5		—
Sabadell	"	llatma	6		17	2		
Igualada	1/4	W						
Sta. Margarida	1/4	SW	16		19			
Cadaqués	1/4	NE						
Cap Begur	1/4	llatma						
Girona	3/4	E						∞
Figueres	Seré	llatma						
Blanes	Cobert	W						
Ripoll	Seré	N	10		16	5	P	
Prades	1/2	llatma	4		12	2		
Ribes de Fr.	1/2	N	3		12	1		
Alp	1/4	S	4		14	3	3	—
Escaldes (Andorra)								
Engolasters "								
Adrall	1/4	llatma	5		18	1		
Lt. Estanyenc	Seré	E	-4		3	-5		

LLOC	Estat del cel	Vent	Temperatura	Mar	En 24 hores: Temp. màx.	Temp. mín.	Precipitació	Observacions especials
Capdella	Seré	E	1		11	-1		
Pobla de Segur	"	llatma	5		15	5		
Tremp	"	"	6		22	5		
Les Franqueses	1/2	W	10		20	3		
Cledes (Lla)								
Seros	Cobert	N	7		16	2		—
Peramán	3/4	E	4		18	2		
Lleida	1/2	NE	10		18	7		
Camarasa	3/4	NE	8		19	7		
Tàrrega	1/4	llatma	8		17	5		
Serós	1/4	"	9		20	6		
Tarragona	1/2	NE	10	Arrissada	20	9		
Falset	1/2	S						
Montblanc	Seré	N						
Reus	"	NW	18			18		
Tortosa	1/4	llatma	14			8		
Castellón de la Pl.	1/2	W	12			11		
Cim del Montsany	1/4	WSW	2		7	0		
Vic	3/4	llatma						
Solsona	1/2	N						
Cardona	Seré	llatma						

Observacions de Barcelona

Pressió	1011.1 mb.	Núvols	Cem. Cèl
Temperatura	13.0	" quantitat	3/10
Humitat	76 %	Temp. màx.	17.3
Vent del	SSE	Temp. mín.	10.1
" veloc.	1 Km/h	Pluja	— mm.
Mar	Arrissada	Fenòm. espec.	∞

HORA	VENTS SUPERIORS	
	A	
	a 200 m.	Km/h
	a 500 m.	Km/h
	a 1000 m.	Km/h
	a 2000 m.	Km/h
	a 3000 m.	Km/h
	X	
	a 200 m.	Km/h
	a 500 m.	Km/h
	a 1000 m.	Km/h
	a 2000 m.	Km/h
	a 3000 m.	Km/h

Temps probable fins a demà a migdia: Bon temps perdent estabilitat, iniciant-se al nord del país, règim favorable per a que es registrin algunes precipitacions. — Em mar, vents fluixos de ponent i mar arrissada.

Tota la correspondencia al Director del Servei Meteorològic de Catalunya, C. Urgell, 187 - Barcelona

El Director, F. FONTSERÈ

GENERALITAT DE CATALUNYA
SERVEI METEOROLÒGIC DE CATALUNYA

Carta del temps del Dimarts, 6 de Abril de 1937, a 7 h.

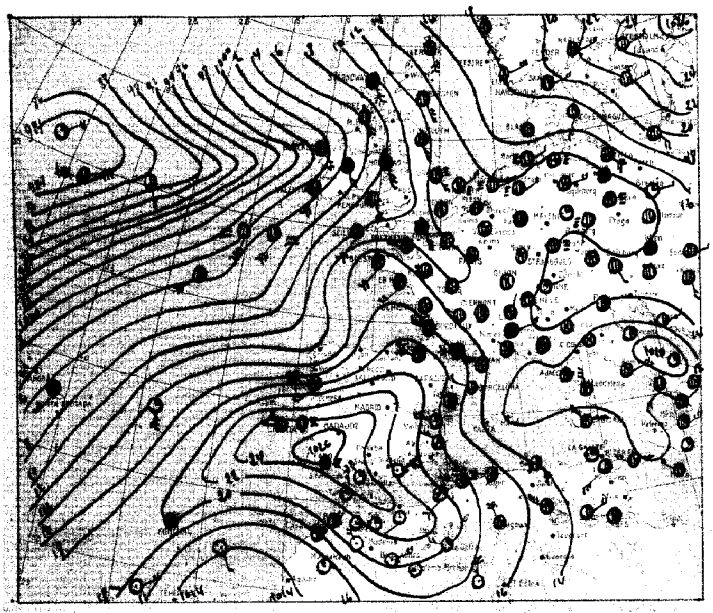

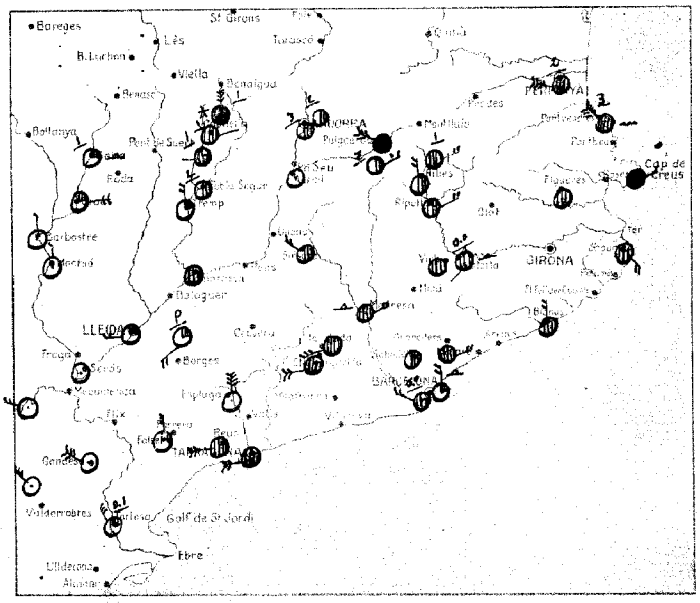

Signes usats a la carta del temps: vent inferior; mar; serè; ¼ cobert; cobert; calitja; boira; boira plorenera; boira gebradora; plovent; aiguaneu; boives de neu; ráfegada de neu; nevant; pedregada; calamarsa; tempesta (amb trovada); trons llunyans; llampecs sense trons; rosada; gebrada; terrer cobert de neu; pressió en mil·libars; precipitació en 24 hores en mil·limetres.

Situació general: Una important borrasca situada al nord de les Açores determina temps nuvol i plujós amb vents del quadrant des de les illes esmentades fins a Anglaterra. - La tendència d'aquesta depressió es a desplaçar-se cap a Islandia i mar del Nord. - A Italia es troba el centre d'un altre mínim barométric que produeix plugues isolades al migdia de França i a la regió pirenenca. - Les altes pressions s'estenen des de la Península Ibérica fins a la Mar Báltica constituint dos máximes anticiclónics, l'un a Extremadura i l'altre a Ucrania produint temps dolent al voltant dels mateixos.

Estat del temps a Catalunya. Fa bon temps de cel serè als plans de Lleida, Urgell i ribera de l'Ebre. - Per la resta de Catalunya hi ha alguna nuvolositat que es desplaça cap a Llevant i per conseqüent el temps millora. - S'han registrat plugues a la regió pirenenca, essent les máximes precipitacions de 7 litres per metre quadrat a Olp, 3 a les Escaldes i Bausol i 2 a Engalaster i Bolta de Segur. - Temperatura máxima d'ahir 21 graus a Manresa, mínima zero graus al Estany Gento i 1 grau a Capdella.

DADES DE LES ESTACIONS PROPERES

LLOC	Estat del cel	Vent	Temperatura	Mar	En 24 hores Temp. máx.	Temp. mín.	Precipitació	Observacions especials
Perpinyà	cobert	WNW	13		17	9	2	≡
Cap Biarra	"	NW	13	4 Marcs	17	8	3	≡
Sant Adrià	¼	N	10	llisa	19	9		☁
S. J. Vilatorta	cobert	SW	7		17	3	0.0	☁
Manresa	"	E	8		21	6		☁
Sabadell	½	llisa	8		17	3		
Igualada	cobert	SW						
Sta Margarida	¾	W	10		20			
Calaçués	cobert	NE						●
Cap Begur	¼	ESE						
Girona								
Figueres	cobert	llisa						
Blanes	"	N						
Ripoll	"	NE	7		17	3		
Prats	"	E	5		13	3	1	
Ribes de Fr.	½	N	4		14	3		
Alp	½	NE	10		15	6	7	
Escaldes (Andorra)	½	llisa	5		11	2	3	
Engalaster	½	"	4		12	3	2	
Adrall	serè	"	6		15	2		
Ll. Estangent	cobert	N	1		9	0	1	* ≡

LLOC	Estat del cel	Vent	Temperatura	Mar	En 24 hores Temp. máx.	Temp. mín.	Precipitació	Observacions especials
Capdella	cobert	E	3		12	1	1	
Pobla de Segur	½	llisa	8		16	5	2	
Tremp	¼	N	6		18	6		
Les Franqueses	cobert	E	9		19	3		
Balaguer	"	NW						●
Seira	¼	llisa	7		13	0	1	☁
Peramola	¼	E	9		14	3		
Lleida	¼	W	12		18	9		
Camarasa	¾	llisa	7		18	6		
Terrega	¼	SW	8		17	7	P	
Serós	serè	llisa	12		20	10		
Tarragona	¾	W	12	Arrissada	15	11		
Falset	¼	N						
Montblanc	serè	N						≡
Reus	¾	W	14			12		
Tortosa	¼	NW	16			14	0.1	
Castelló d'Ebre	½	WNW	15		19	11	1	
Cim del Montsenyi								
Vic	cobert	llisa						
Solsona	½	NW						
Guardiola	serè	NW						

Observacions de Barcelona

Pressió	1014.7 mb.	Núvols	Est. Acu.
Temperatura	12.0	" quantitat	7/10
Humitat	69 %	Temp. máx.	17.7
Vent del	NW	Temp. mín.	10.1
" v. hor.	4 Km/h	Pluja	0.0 mm.
Mar	Arrissada	Fenòm. espec.	—

HORA	VENTS SUPERIORS	
	A	
	a 200 m.	Km/h
	a 500 m.	Km/h
	a 1000 m.	Km/h
	a 2000 m.	Km/h
	a 3000 m.	Km/h
	A	
	a 200 m.	Km/h
	a 500 m.	Km/h
	a 1000 m.	Km/h
	a 2000 m.	Km/h
	a 3000 m.	Km/h

Temps probable fins a demà a migdia: Bon temps. - Lleu mar, vents moderats de ponent i petit trànsit. -

Tota la correspondència al Director del Servei Meteorològic de Catalunya, C. Urgell, 187. — Barcelona

EL DIRECTOR, E. FONTSERE

GENERALITAT DE CATALUNYA
SERVEI METEOROLÒGIC DE CATALUNYA

Carta del temps del Dimecres, 7 de Abril de 1937, a 7 h.

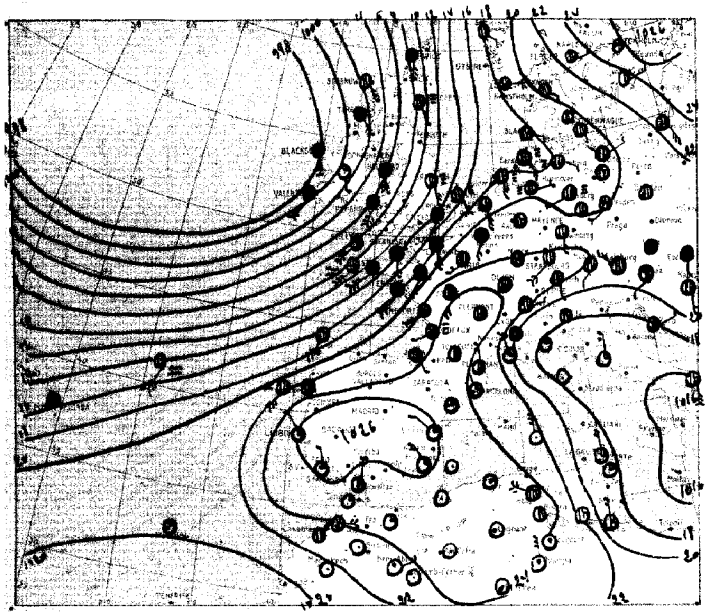

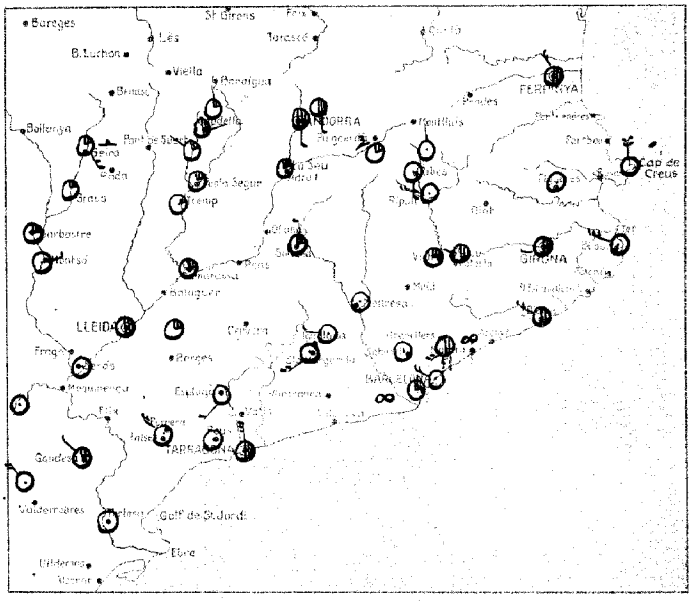

Signes usats a la carta del temps: vent inferior; mar; seré; 1/2 cobert; cobert; calitja; boira; boira gloriosa; boira gebradora; plovent; aiguaneu; boives de neu; ratxada de neu; nevant; pedregada; calamarsa; tempesta (amb tronada); trons llunyans; llampecs sense trons; rosada; gebrada; terra cobert de neu; pressió en mil·libres; precipitació en 24 hores en mil·limetres.

Situació general: A les Illes Britàniques, incident de França i canal de la Manxega es registren pluges degut a una depressió barométrica situada a l'Atlàntic a l'est d'Irlanda.- També s'observen algunes precipitacions a la Europa Central produïdes sota l'influència d'un centre de mínima situat al sud d'Italia.-
Les altes pressions formen dos màximes anticiclònics, situats l'un a la mar Bàltica i l'altre a la Península Ibèrica.-

Estat del temps a Catalunya: Bon temps amb cel seré i algunes núvols i vents fluixos del sector nord i bé calmes.-
Les temperatures extremes han estat les seguents: màximes 24 graus a Manresa i 7 graus i zero graus de mínima a Bolta de Segur.-

DADES DE LES ESTACIONS PROPERES

LLOC	Estat del cel	Vent	Temperatura	Mar	En 24 hores Temp. max.	Temp. min.	Precipitació	Observacions especials
Perpinyà	1/2	NNW	14		18	10	0.0	
Cap Biarre								
Sant Adrià	Seré	NW	9	Plana	21	8		
S. j. Vilatorta	1/2	W	8		17	1		—
Manresa	Seré	Calma	5		24	4		
Sabadell		"	7		19	5		
Igualada	"	W						
Sta Margarida	"	SW	19		21			
Cadaqués	"	N						
Cap Begur	"	NW						
Girona	1/2	W	9		19	6		
Figueres	Seré	Calma						
Blanes	1/2	NW						
Ripoll	Seré	NW	7		17	2		
Puigcerdà	Seré	N	5		11	3		
Ribes de Fr.	"	S	3		16	2		
Alp	1/4	S	4		14	3	3	—
Escaldes (Andorra)	Cobert	S	9		16	0		
Engalsaters "	1/2	S	3		8	1		
Adrell	1/4	Calma	7		18	1		
Ll. Estanyents	1/4	N	3		10	1		

LLOC	Estat del cel	Vent	Temperatura	Mar	En 24 hores Temp. max.	Temp. min.	Precipitació	Observacions especials
Cardella	1/2	E	2		11	2		
Pobla de Segur	1/4	Calma	5		21	0		
Tremp	Seré	"	5		24	5		
Les Franqueses	1/2	SW	9		19	2		∞
Cleues (Les)								
Seira	1/4	SE	8		17	2		—
Pegarera	1/4	Calma	10		19	2		
Lleida	1/2	"	10		21	5		
Camarasa	1/4	"	9		26	6		
Tàrrega	1/4	"	8		19	5		
Serós	Seré	"	9		21	8		
Tarragona	1/2	N	12	Arrissada	22	9		
Falset	Seré	NW						
Montblanc	"	SSW						
Reus	"	Calma	14			6		
Tortosa	"	"	16		22	13		
Castelló de la D	1/2	WNW	13			12		
Gim del Montsany								
Vic	1/4	Calma						
Solsona	1/4	N						
Gandesa	1/4	NW						

Observacions de Barcelona

Pressió	1023.1	Nuvolositat	C.C. 1/10
Temperatura	14.2	Humitat	7.8
Direcció del vent	C	Velocitat del vent	11.2
Pluja	- mm	Direcció	-
Mar	Plana	Temps (Beaufort)	∞

HORA	VENTS SUPERIORS	
	a 200 m	Km/h
	a 500 m	Km/h
	a 1000 m	Km/h
	a 2000 m	Km/h
	a 3000 m	Km/h
	a 200 m	Km/h
	a 500 m	Km/h
	a 1000 m	Km/h
	a 2000 m	Km/h
	a 3000 m	Km/h

Temps probable fins a demà a migdia: Bon temps.-
En mar, vents fluixos del sudwest i mar plana o arrissada.-

Tota la correspondència al Director del Servei Meteorològic de Catalunya, C. Urgell, 187.- Barcelona

EL DIRECTOR, E. FONTSERÈ

GENERALITAT DE CATALUNYA
SERVEI METEOROLÒGIC DE CATALUNYA

Carta del temps del Dijous, 8 de Abril de 1937, a 7 h.

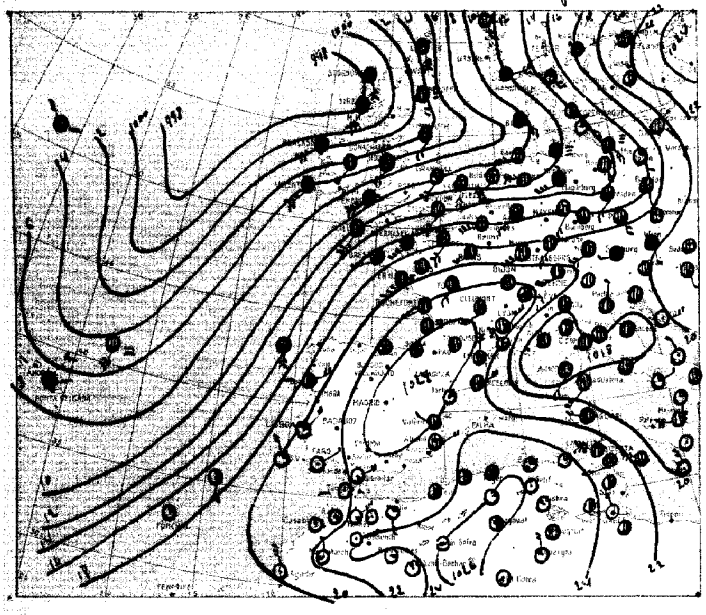

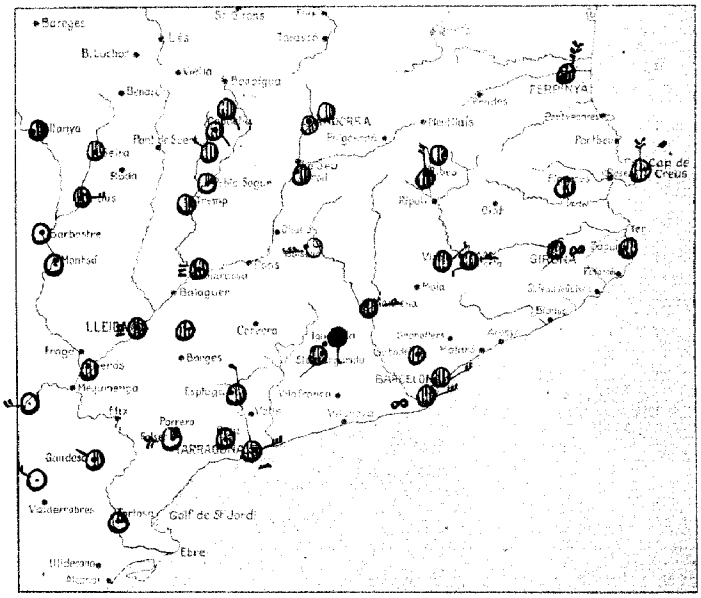

Signes usats a la carta del temps: vent inferior; mar; ○ serè; cobert; cobert; calitja; boira; boira pleranera; boira gebradora; plovent; aiguaneu; boires de neu; rufagada de neu; nevant; pedregada; calamarga; tempesta (amb tronada); trons llunyans; llampeca sense trons; rosada; gebrada; terrer cobert de neu; pressió en millibars; precipitació en 24 hores, en millímetres.

Situació general: S'ha establert a la Península Ibèrica, Mediterrània i nord d'Africa el règim anticiclònic que determina temps abonançat amb núvols i algunes boires a les valls i plans a les primeres hores del matí. - Les baixes pressions estan situades al nord d'Irlanda i produeixen temps plujós amb vents del sudoest a les Illes Britàniques, mar del Nord i Alemanya. - Puja el barómetre a les costes de Portugal assenyalant la proximitat d'un mínim secundari que procedent de l'Atlàntic s'apropa a la nostra Península. -

Estat del temps a Catalunya: Domina temps abonançat amb boires baixes als plans de Lleida i el matí per núvols alts per la resta de Catalunya. - Per Aragó i Baix Llobregat el cel està sèrè. -
Els vents son fluixos de direcció variable predominant les calmes per l'interior, els ponents al Pirineu i els nords al Pirineu. -
Les temperatures extremes han estat les següents: màxima, 26 graus a Tortosa, mínima, zero graus a Bolla de Segur. -

DADES DE LES ESTACIONS PROPERES

LLOC	Estat del cel	Vent	Temperatura	Mar	En 24 hores Temp. màx.	Temp. mín.	Precipitació	Observacions especials
Perpinyà	3/4	NNE	16		25	15		
Cap Bierra								
Sant Adrià	Lleubert	NE	12	Llisa	23	9		
S. J. Vilatorta	"	W	10		20	6		☁
Manresa	"	Llisa	10		25	3		☁
Sabadell	"	"	12		22	7		
Igualada	"	S						
Sta Margarida	"	SW	10		21			
Cadaqués	3/4	N						
Cap Begur	Lleubert	Llisa						
Girona	"	SW	9		22	9		∞
Figueres	1/2	Llisa						
Bianes								
Ripoll								
Prats	1/2	"	6		18	4		
Ribes de Fr.	1/2	N	7		15	3		
Alp								
Escaldes Andorra	1/2	Llisa	9		16	3		
Engolasters "	1/2	"	8		16	7		
Adrall "	1/2	"	9		20	5		
El Estangent	Lleubert	SE	5		12	3		

LLOC	Estat del cel	Vent	Temperatura	Mar	En 24 hores Temp. màx.	Temp. mín.	Precipitació	Observacions especials
Cardona	Lleubert	SE	6		16	2		
Bolla de Segur	1/4	Llisa	5		21	0		
Tàrrega	1/2	"	9		24	6		
P. Rosselló								
Clotas (Lleida)								
Solsona	Lleubert	"	11		20	7		
Pobla de Segur	3/4	E	13		21	6		
Lleida	Lleubert	Llisa	12		24	5		≡
Cima Coll	"	"						≡
Tortosa	3/4	"	11		19	5		
Sitges	Lleubert	"	11		25	1		
Tarragona	3/4	E	13		19	11		
Falset	1/4	W						
Montblanch	1/2	N						
Reus	3/4	Llisa	11			8		
Tortosa	1/4	Llisa	18		26	14		
Castellfollit	1/2	NW	16		23	13		
Sant Hilari	Serè	Llisa						
Vic	Lleubert	NE						
Solsona	1/4	W						
Granadella	1/2	NW						

Observacions de Barcelona

Pressió	1022.7 mm	Núvols	Cast. Cirr. 10/10
Temperatura	14.3	" quantitat	
Humitat	76 %	Temp. màx.	20.7
Vent (dir.)	NE	Temp. mín.	12.1
" (velocitat)	9 Km/h	Pluja	— mm
Mar	Arrissada	Fenomens especials	∞

NOTA: VENTS SUPERIORS

a 500 m.	Km/h
a 1000 m.	Km/h
a 2000 m.	Km/h
a 3000 m.	Km/h
a 4000 m.	Km/h
a 5000 m.	Km/h
a 6000 m.	Km/h
a 7000 m.	Km/h
a 8000 m.	Km/h
a 9000 m.	Km/h
a 10000 m.	Km/h

Temps probable fins a demà a migdia: Com temps, calitjos i temperatures suaus. -
Tem mar, vents fluixos i mar plana o arrissada. -

Tota la correspondència al Director del Servei Meteorològic de Catalunya, C. Urgell, 187. - Barcelona

El Director, E. Fontseré

GENERALITAT DE CATALUNYA
SERVEI METEOROLÒGIC DE CATALUNYA

Carta del temps del Divendres 9 de Abril de 1937 a 7 h.

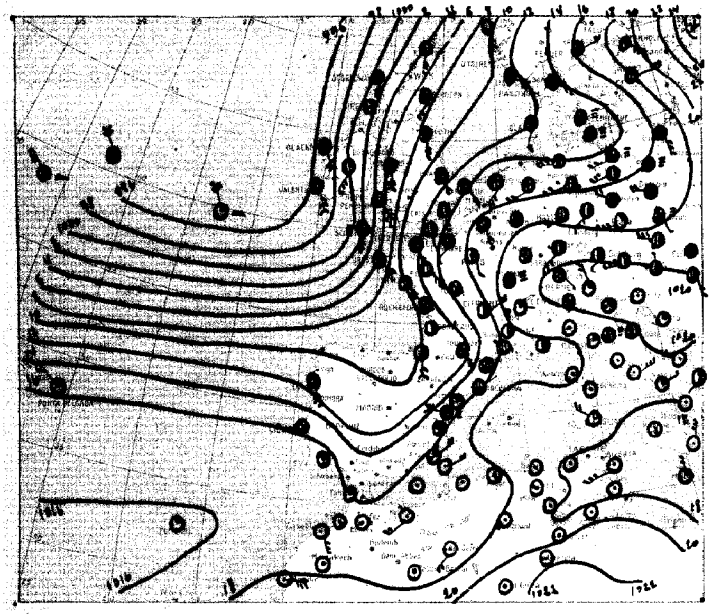

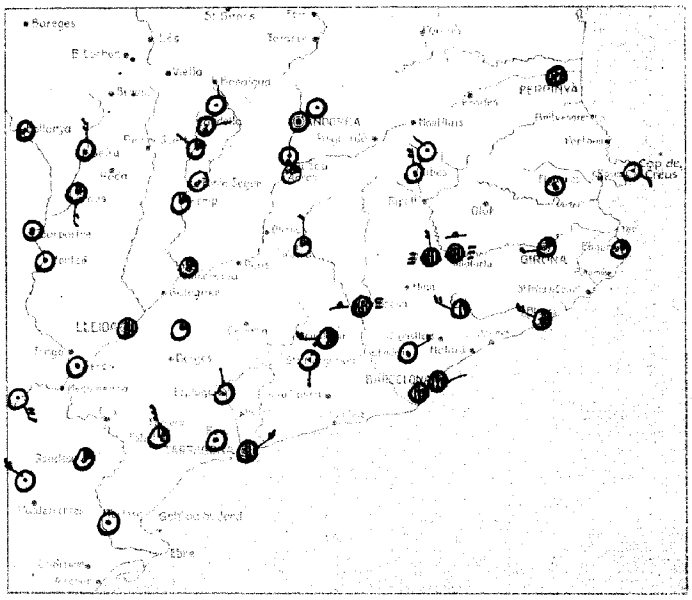

Signes usats a la carta del temps: vent inferior; mar; sereno; coberto; cobert; calma; boira; boira plomanera; boira gebradora; plovent; aiguaneu; bolves de neu; ventada de neu; nevant; pedregada; calamarsa; tempesta (amb tronada); trons llunyans; llampecs sense trons; rosada; gebrada; terra coberta de neu; pressió en mil·libars; precipitació en 24 hores, en mil·limetres.

Situació general: A l'Atlàntic Nord es troba una depressió barométrica que avança cap al Continent, amb tendència a establir el seu centre de mínima a les costes de Bretanya perturbant el temps a la meitat nord d'Europa i en particular a la seva meitat occidental.- Plou a Escocia, Noruega, Dinamarca i Suècia, registrant-se també algunes precipitacions a l'Europa Central.-
A la Península Ibèrica, Mediterrània i nord d'Africa el temps es bó, observant-se en general cel seré o poc núvol, vents fluixos i temperatures suaves.-
Les altes pressions estan centrades a la mar Báltica.-

Estat del temps a Catalunya: A la plana de Vic i Bages s'observen boires matinals, al Barcelonès, la Selva, costa del Baix Empordà, Segrià i la Noguera el cel està lleugerament núvol i per la resta de Catalunya la nuvolositat es escassa.-
Els vents son molt fluixos del sector nord i bè calmes.-
Les temperatures extremes han estat les següents: màxima 25 graus a Tortosa i Manresa, mínima a Ransol, 3 graus.-

DADES DE LES ESTACIONS PROPERES

LLOC	Estat del cel	Vent	Temperatura	Mar	En 24 hores Temp. màx.	Temp. mín.	Precipitació	Observacions especials
Perpinyà	3/4	llebeig	12		24	9		
Cap Bianca								
Sant Adrià	3/4	E	12	llebeig	24	11		
S. I. Vilarorta	llebert	llebeig	10		22	4		≡ ⌒
Manresa	"	"	10		25	8		≡ ⌒
Sabadell	seré	NE	9		21	7		
Igualada	1/2	W						
Ste Margarida	seré	S	21		23			
Cadaqués	"	ESE						
Cap Begur	1/4	llebeig						
Girona	1/4	W	9			8		
Figueres	seré	llebeig						
Blanes	1/2	NW						
Ripoll								
Puigcerdà	seré	NW	8		19	6		
Ribes de Fr.	"	N	8		18	5		
Alp								
Escaldes (Andorra)	"	llebeig	6		20	4		
Engolasters	"	"	9		18	6		
Adrall	1/4	"	10		23	5		
Ll. Estangento	seré	N	5		22	4		

LLOC	Estat del cel	Vent	Temperatura	Mar	En 24 hores Temp. màx.	Temp. mín.	Precipitació	Observacions especials
Capdella	seré	E	7		18	5		
Doble de Segur	"	llebeig	10		25	8		
Tremp	1/4	"	10		27	9		
Rasset	seré	"	9		15	3		
Seu d'Urgell	"	"						
Seira	"	N	12		22	7		
Derarrea	1/4	S	13		22	7		
Lleida	1/2	llebeig	14		26	10		
Cangrasa	1/4	llebeig	12		22	10		
Tàrrega	1/4	"	13		22	10		
Seros	seré	"	11		18	8		
Tarragona	1/2	NE	11		19	10		
Fajol	1/4	NNW						
Montblanc	seré	N						
Reus	"	llebeig	11			6		
Tortosa	"	"	16		25	11		
Castellò de la P.	llebert	WNW	11		26	10		≡
Sim. del Montsiny	1/2	WNW	10		13	7		
Vic	llebert	N						≡
Solsona	1/4	N						
Gandesa	1/4	llebeig						

Observacions de Barcelona

Pressió	1016.7 mb.	Núvols	lli. lleut.
Temperatura	13.8	» quantitat	4/10
Humitat	88 %	Temp. màx.	18.6
Vent del	llebeig	Temp. mín.	13.0
» velocitat	— Km/h	Pluja	— mm.
Mar	Plana	Fenòm. espec.	—

HORA	VENTS SUPERIORS	
	A	
	a 200 m.	Km/h
	a 500 m.	Km/h
	a 1000 m.	Km/h
	a 2000 m.	Km/h
	a 3000 m.	Km/h
	A	
	a 200 m.	Km/h
	a 500 m.	Km/h
	a 1000 m.	Km/h
	a 2000 m.	Km/h
	a 3000 m.	Km/h

Temps probable fins a demà a migdia: Bon temps.-
Per mar, vents fluixos del sudoest i mar plana o arrissada.-

Tota la correspondència al Director del Servei Meteorològic de Catalunya, C. Urgell, 187. - Barcelona

EL DIRECTOR, E. FONTSERÈ

GENERALITAT DE CATALUNYA
SERVEI METEOROLÒGIC DE CATALUNYA

Carta del temps del Dissabte 10 de Abril de 1937, a 7 h.

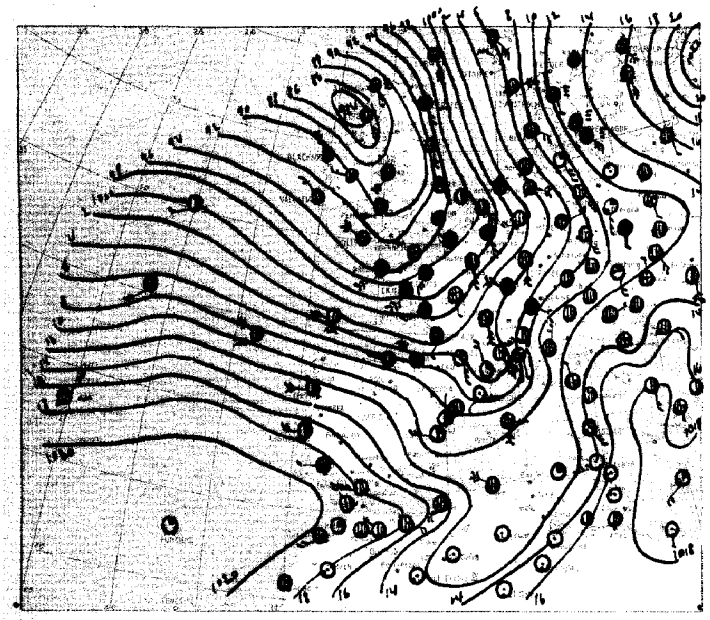

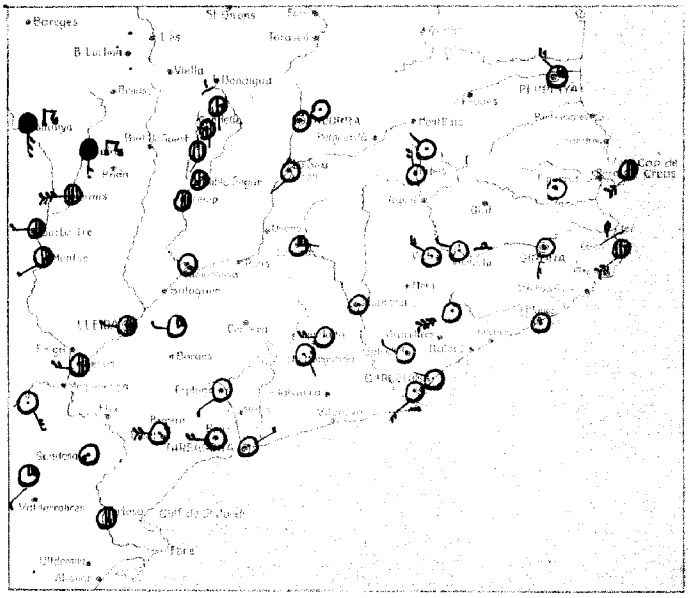

Signes usats a la carta del temps: vent inferior; mar; sereno; 1/4 cobert; cubert; boira; boira plovinenca; boira gelada; ● plovent; aiguaneu; bolves de neu; rufagada de neu; nevant; pedregada; calamarsa; tempesta (amb tronada); trons llunyans; llampecs sense trons; rosada; gelada; terra cobert de neu; pressió en mil·libars; precipitació en 24 hores, en millímetres.

Situació general: Un important ciclò situat a Irlanda es desplaça ràpidament cap a la mar del Nord i Països Bassos determinant temps molt variable a l'occident d'Europa, registrant-se plugges i vents forts des del Cantàbric fins a Anglaterra i mar del Nord.- Les altes pressions estan situades a l'Atlàntic entre les Açores i Canàries amb tendència a desplaçar-se cap al nord, per la qual cosa s'estableixen a la Península Ibèrica vents del sect o norsect.-

Estat del temps a Catalunya: A la Ribagorça i Alt Pirineu ha empitjorat el temps, el cel està cobert i es registren ruixats i algunes tempestes.- Per la resta de Catalunya el temps es bó, però tendeix a perdre estabilitat amb vents forts de ponent degut a la influència del ciclò situat a les Illes Britàniques.-

Les temperatures extremes registrades en les darreres 24 hores han estat les següents: màxima, 28 graus a Serós, mínima, 3 graus al Estany Gento i 5 a Ribes i Núm del Montseny.-

DADES DE LES ESTACIONS PROPERES

LLOC	Estat del cel	Vent	Temperatura	Mar	En 24 hores Temp. màx.	Temp. mín.	Precipitació	Observacions especials
Perpinyà	1/4	NNW	13			10		
Cap Biarra								
Sant Adrià	Sereno	NW	13	Llisa	25	12		
S. J. Vilatorta	"	W	13		13	6		—
Manresa	"	Llisa	12		24	9		—
Sabadell	"	NW	12		22	8		
Igualada	"	W						
Sta Margarida	"	SE	19		22			
Cadaqués	1/2	SW						
Cap Begur	3/4	SW					P	
Girona	Sereno	SSW	12		22	11		
Figueres	"	Llisa						
Perpinyà								
Blanes	"	"						
Ripoll								
Puigcerdà	"	NW	8		20	6		
Ribes de Fr.	"	N	7		19	5		
Alp								
Escaldes (Andorra)								
Engolasters								
Adrall								
Ll. Estangento	3/4	S	3		13	3	1	

LLOC	Estat del cel	Vent	Temperatura	Mar	En 24 hores Temp. màx.	Temp. mín.	Precipitació	Observacions especials
Cardella	Cobert	S	8		19	6		
Pobla de Segur	3/4	Llisa	11		26	10		
Tremp	1/2	"	14		29	9		
P. Bonaigua								
Cldes (Lles)								
Seira	Cobert	S	10		24	9		
Perarruga	"	W	12		24	9		
Lleida	1/2	W	15		27	10		
Caporosa	Sereno	Llisa						
Tàrrega	1/4	W	12		25	10		
Serós	Sereno	Llisa	12		28	12		
Tarragona	"	NE	14	Arrissada	18	11		
Cabrera	"	W						
Montblanc	"	SW						
Reus	"	W	11			8		
Tortosa	1/2	Llisa	15		23	12		
Castellón de la P.	1/2	NNE	14		19			
Núm del Montseny	Sereno	WSW	6		14	5		
Vic	"	NW						
Solsona	1/4	E						
Gandesa	Sereno	Llisa						

Observacions de Barcelona

Pressió	1035.8 mb.	Núvols	—
Temperatura	16.4	" quantitat	—
Humitat	66 %	Temp. màx.	20.5
Vent del	SW	Temp. mín.	13.2
" velocitat	6 Km/h	Pluja	— mm.
Mar	Petita maror	Fenòm. especials	—

HORA	VENTS SUPERIORS	
	A	
	a 200 m.	Km/h
	a 500 m.	Km/h
	a 1000 m.	Km/h
	a 2000 m.	Km/h
	a 3000 m.	Km/h
	A	
	a 200 m.	Km/h
	a 500 m.	Km/h
	a 1000 m.	Km/h
	a 2000 m.	Km/h
	a 3000 m.	Km/h

Temps probable fins a demà a migdia: Tendència a empitjorar amb vents forts de ponent o mestral i boirasques a la regió pirenenca.- Mar, vents forts de ponent o mestral i maror.-

Tota la correspondència al Director del Servei Meteorològic de Catalunya. C. Urgell, 187.- Barcelona

El Director, E. FONTSERÈ

GENERALITAT DE CATALUNYA
SERVEI METEOROLÒGIC DE CATALUNYA

Carta del temps del Diumenge 11, de Abril de 1937, a 7'00 h.

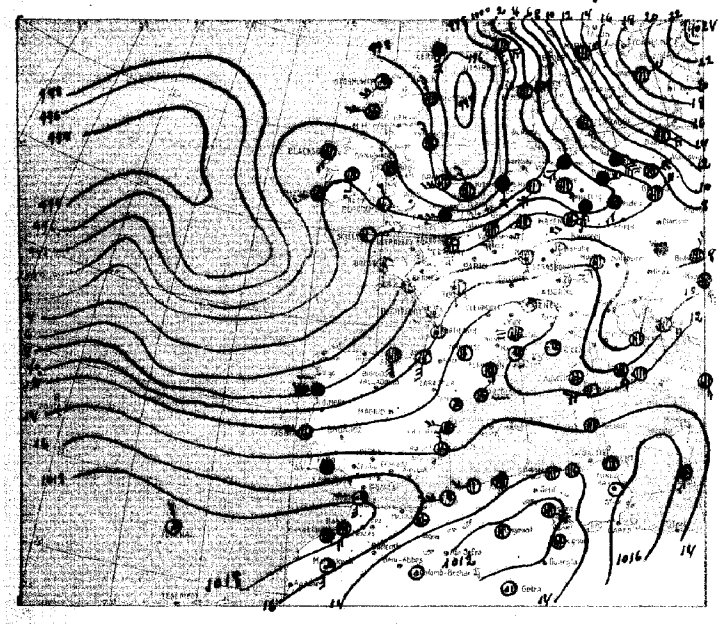

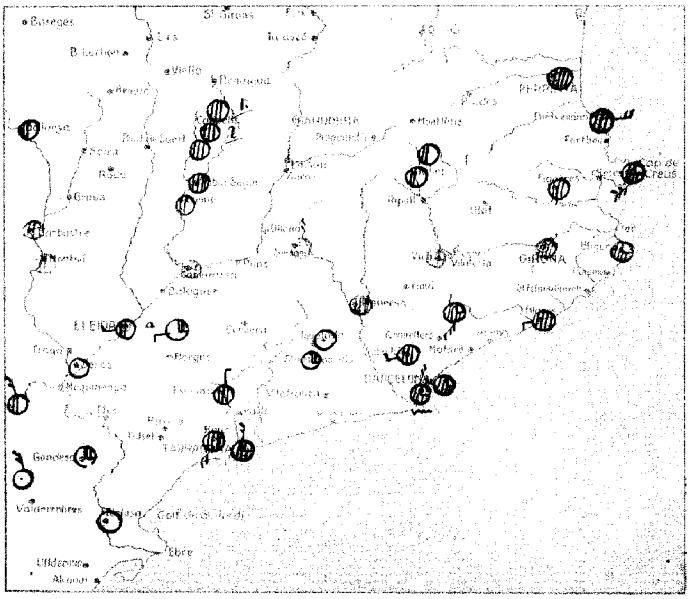

Signes usats a la carta del temps: vent inferior; mar; ○ serè; ◑ 1/2 cobert; ● cobert; calitja; boira; boira ploranera; V boira gebradora; ● plovent; no diguaneu; ← bolves de neu; + ruïgada de neu; * nevant; pedregada; catamarça; tempesta (amb tronada); I trons llunyans; ⟨ llampecs sense trons; rosada; gebrada; terrer cobert de neu; 16 — 16 pressió en mil·libars; 12 precipitació en 24 hores, en mil·límetres.

Situació general: La zona de baixes pressions que s'estén des de l'Atlàntic fins a les regions alpines fa que el temps sigui variable a l'oest d'Europa registrant-se molta nuvolositat, vents de ponent i algunes pluges. - Les màximes precipitacions tenen lloc a Portugal i des del Sud d'Anglaterra fins a Alsàcia.

Les altes pressions constitueixen dos màximes anticiclònics, situat l'un a Polònia i l'altre a l'Atlàntic entre les Canàries i Madera.

Estat del temps a Catalunya: El de nuvolositat variable fortíssimament al Pirineu i mitjat cobert a on està gairebé cobert. - Per Lleida i baix Aragó el cel està serè. - Els vents son fluixos i moderats del Sud per Girona i Empordà, del N.W. per Aragó, Ebre, Camp de Tarragona i Barcelona i fluixos de direcció variable per la resta de Catalunya. - Si han registrat lleugeres pluviques a la comarca del Vallès. - Les temperatures han experimentat un lleuger descens havent-se registrat les mínimes següents: 4 graus sota zero a l'Estany-Sentís, 1 grau al Puig de l'Home i 2 graus a Ribes.

DADES DE LES ESTACIONS PROPERES

LLOC	Estat del cel	Vent	Temperatura	Mar	En 24 hores: Temp. màx.	En 24 hores: Temp. mín.	En 24 hores: Precipitació	Observacions especials
Perpinyà	Cobert	Calma	11		21	9		
Cap Bierra	"	E	14		16	11		
Sant Adrià	3/4	S	17		24	12		
S. J. Vilatorta								
Manresa	Cobert	Calma	11		22	8		—
Sabadell	"	W	11		21	8		
Igualada	Serè	N.N.E						
Sta Margarida	1/4	E.	10		22	-		
Cadaqués	3/4	SW.						
Cap Begur	3/4	Calma						
Girona	Cobert	S.W	4		23	9		
Peralada								
Bienes	Cobert	W.						
Ripoll								
Puigcerdà	1/2	Calma	6		17	15		
Ribes de Fr.	1/2	Calma	4		15	2		
Alp								
Tàndesa (Andorra)	1/4	N.W						
Barbastre (Aragó)	1/2	Calma						
Prades	"	"						
Adrall								
Ll. Estangento	Cobert	S.	-3		8	-4		

LLOC	Estat del cel	Vent	Temperatura	Mar	En 24 hores: Temp. màx.	En 24 hores: Temp. mín.	En 24 hores: Precipitació	Observacions especials
Capdella	Cobert	S.	4		16	4		
Pobla de Segur	"	Calma	7		20	4		
Tremp	1/2	"	4		24	8		
Pobla de Segur	Cobert	NE	14		-	8		
Vilanova (Les)	3/4	S.						
Figueres	Cobert	Calma						
Polafrida	1/2	N.						
Lleida	1/2	W.	10		20	5		—
Camarasa	Cobert	Calma						
Tàrrega	1/4	W	12		17	10		
Seròs	Serè	Calma	8		21	7		
Tarragona	3/4	N.	12	Revinada	22	11		
Falset								
Montblanc	Cobert	N						
Deus	"	SW.	10		-	7		
Tortosa	Serè	Calma	17		23	12		
Castelló de la P.								
Cim del Montsany	3/4	SSW.	2		10	1		

Observacions de Barcelona

Pressió	1011,7 mb.	Núvols	Ciri. Cist.
Temperatura	14,4°	" quantitat	7/10
Humitat	80 %	Temp. màx.	24,5°
Vent del	NNE	Temp. mín.	13,7°
" veloc.	8 Km/h	Pluja	- mm.
Mar	poc mov.	Fenòm. espec.	-

HORA	VENTS SUPERIORS	
	A	
	a 200 m.	Km/h
	a 500 m.	Km/h
	a 1000 m.	Km/h
	a 2000 m.	Km/h
	a 3000 m.	Km/h
	A	
	a 200 m.	Km/h
	a 500 m.	Km/h
	a 1000 m.	Km/h
	a 2000 m.	Km/h
	a 3000 m.	Km/h

Temps probable fins a demà a mitjdia:

Tota la correspondència al Director del Servei Meteorològic de Catalunya, C. Urgell, 187. — Barcelona

El Director, E. FONTSERÈ

GENERALITAT DE CATALUNYA
SERVEI METEOROLÒGIC DE CATALUNYA

Carta del temps del Dilluns 12 de Abril de 1937, a 7 h.

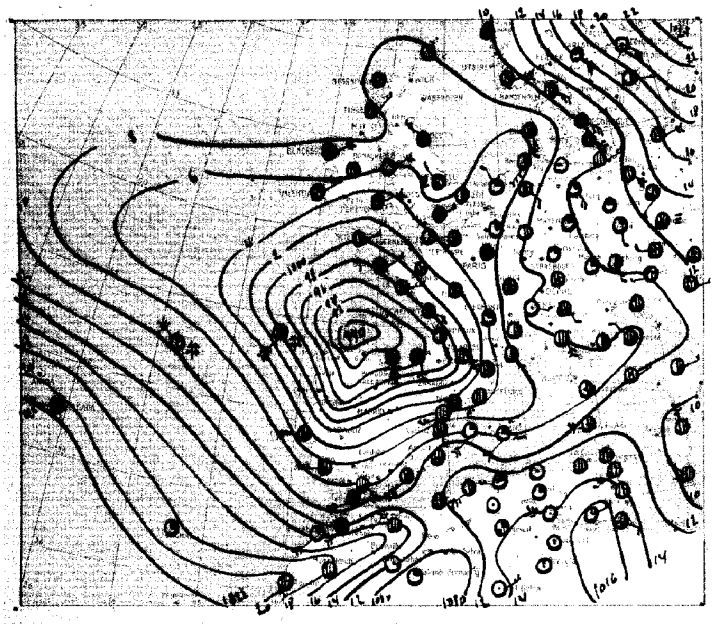

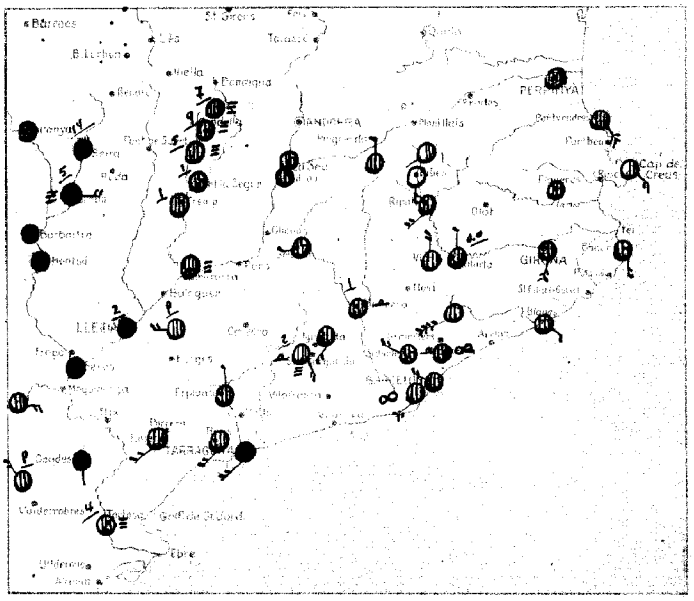

Signes usats a la carta del temps: vent inferior; mar; ○ serè; ½ cobert; cobert; calma; boira; boira glaçada; boira gelada; ● plovent; aiguaneu; bolves de neu; ruffagada de neu; nevant; pedregada; valamarga; tempesta (amb tronada); 1 trons (llunyans); llampecs sense trons; rosada; gelada; terrer cobert de neu; (pressió en mil·limetres); 12 precipitació en 24 hores, en mil·limetres.

Situació general: Al Mediterrani es troba el centre d'una depressió barométrica que afecta a la Península Ibèrica i occident de França, determinant règim de cel nuvolós amb vents moderats i forts del sud i algunes plugges al golf de Vizcaya, Aragó i Catalunya. - A les illes Britàniques, Noruega i Dinamarca també es registren algunes precipitacions. -
Les altes pressions formen dos centres anticiclònics situats l'un a Finlandia i l'altre a l'Atlàntic entre les illes Açores i les Canàries. -

Estat del temps a Catalunya: A la vall de Ribes el cel està serè i per la resta de Catalunya la nuvolositat es intensa, registrant-se plugges a la Ribagorça, Segrià, Ribera, Terra Alta i Tarragonès i boires baixes al Vallès Oriental, Osona i la Noguera. - Els vents son fluixos del sudest per la vertent costanera, dominant les calmes al interior. - En les darreres 24 hores es registraren precipitacions a la meitat occidental del país. - Temperatures extremes: màxima a Manresa i Serós, 22 graus, mínima al Bòlvay Gento, 3 graus sota zero. -

DADES DE LES ESTACIONS PROPERES

LLOC	Estat del cel	Vent	Temperatura	Mar	En 24 hores: Temp. màx.	Temp. mín.	Precipitació	Observacions especials
Perpinyà	Cobert	Calma	12			8		
Cap Bierra	"	S.E	12	P. Marro		10		
Sant Adrià	"	NW	13	Calma	24	11		
S. J. Vilatorta	"	N	9		18	3	0.0	
Manresa	"	Calma	9		22	7		▲
Sabadell	3/4	NW	9		17	4		▲
Igualada	Cobert	SW						
Sta. Margarida	"	SE	9		20		2	≡ ▲
Cadaques	1/2	SE						
Cap Begur	3/4	S						
Girona	Cobert	SS.W	11			10		
Figueres	"	Calma						
Blanes	"	SE						
Ripoll	"	SW	8		19	2		
Prades	1/2	SE	10		18	9		
Ribes de Fr.	Serè	S	8		12	6		
Alp	Cobert	N	5		16	3		
Escaldes (Andorra)								
Engolasters "								
Adrall		Calma	7		18	5		
Ll. Estangente	Cobert	Calma	0		6	-3	7	≡

LLOC	Estat del cel	Vent	Temperatura	Mar	En 24 hores: Temp. màx.	Temp. mín.	Precipitació	Observacions especials
Capdella	Cobert	Calma	14		12	3	9	≡
Pobla de Segur	3/4	"	10		15	5	1	
Tremp	Cobert	"	12		19	8	1	
P. Bonaigua								
Circles (Lés)								
Seira	"	"	6		13	5	14	●
Perarròja	"	E	7		17	7	5	● ≡
Lleida	"	Calma	9		20	6	2	●
Camarasa	"	"	10		20	8	1	≡
Tàrrega	"	W	10		20	8	P	
Serós	"	Calma	10		22	9	P	●
Tarragona	"	SW	13	Arrissada	18	11		●
Falset	"	SW						
Montblanc	"	N						
Reus	"	SW	8			5		
Tortosa	"	Calma	11			9	4	≡
Castelló d'Ebre	Cobert	SW	14			12		
Cim del Montsany	"	WSW	3		9	1		≈
Vic	"	N						
Solsona	3/4	W						
Granyena	Cobert	S						●

Observacions de Barcelona

Pressió	1004.6 mb	Núvols	Est. Cist. 10/10
Temperatura	12.6	" quantitat	
Humitat	78 %	Temp. màx.	17.3
Vent del	SW	Temp. mín.	11.3
" velocitat	18 Km/h	Pluja	— mm.
Mar	Arrissada	Fenòm. especials	∞

HORA	VENTS SUPERIORS	
	A	
	a 200 m.	Km/h
	a 500 m.	Km/h
	a 1000 m.	Km/h
	a 2000 m.	Km/h
	a 3000 m.	Km/h
	A	
	a 200 m.	Km/h
	a 500 m.	Km/h
	a 1000 m.	Km/h
	a 2000 m.	Km/h
	a 3000 m.	Km/h

Temps probable fins a demà a migdia: Règim de plugges amb temperatures suaus. -
Mar llisa, vents fluixos o moderats del sudest i petita marea. -

Tota la correspondència al Director del Servei Meteorològic de Catalunya, C. Urgell, 187. - Barcelona

EL DIRECTOR, E. FONTSERÈ

GENERALITAT DE CATALUNYA
SERVEI METEOROLÒGIC DE CATALUNYA

Carta del temps del Dimarts, 13 de Abril de 1937, a 7 h.

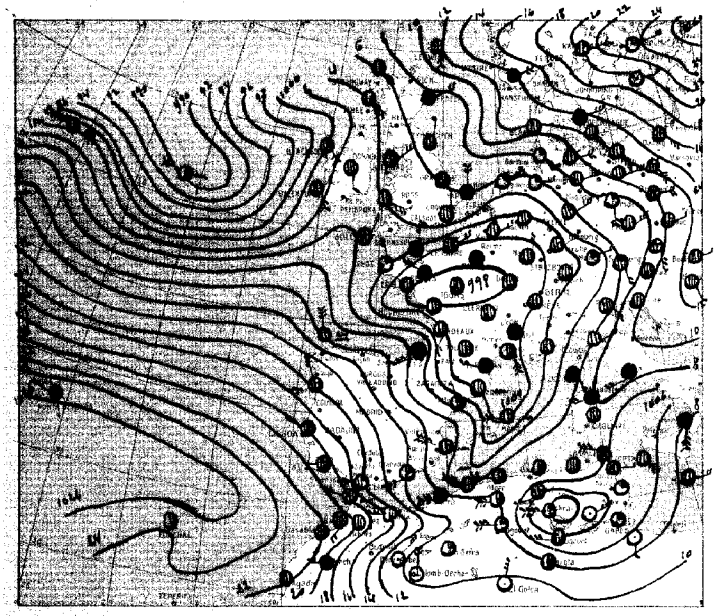

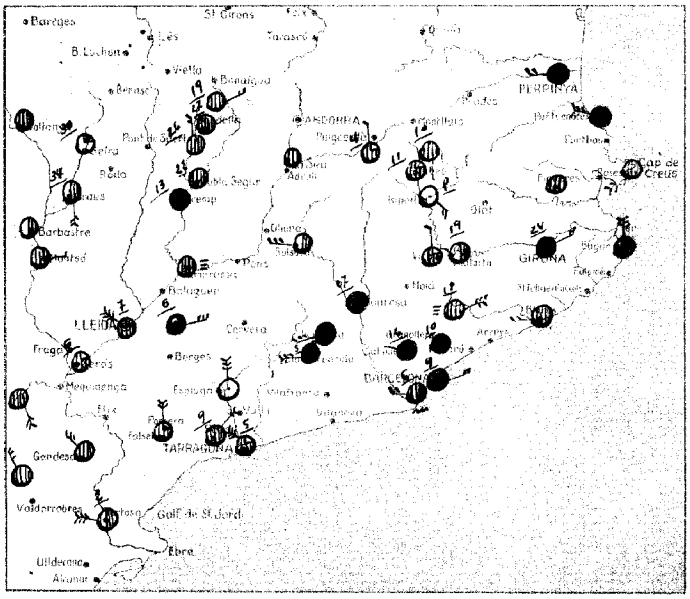

Signes usats a la carta del temps: vent inferior; mar; serè; 1/2 cobert; cobert; calitja; boira; boira ploranera; boira gebradora; plovent; aiguaneu; bolves de neu; rufagada de neu; nevant; pedregada; calamarça; tempesta (amb tronada); trons llunyans; llampecs sense trons; rosada; gebrada; ferrer cobert de neu; 16 — 16 pressió en mil·libars; 12 precipitació en 24 hores, en mil·límetres.

Situació general: Des de l'Atlàntic Nord fins a les regions alpines i Mediterrània hi ha diversos mínims barométrics que es desplacen cap als Balcans i sota llur influència el temps ha empitjorat a la gran part de l'occident d'Europa, registrant-se ruixats i llenyes descens de la temperatura a França, Península Ibèrica, nord d'Africa i Itàlia. - Els vents bufen del nord des d'Anglaterra fins a Portugal, de ponent al nord d'Africa i del sud des de la Mediterrània fins a la Europa Central. - Les altes pressions continuen situades a la mar Báltica i a l'Atlàntic entre les Açores i Canàries. -

Estat del temps a Catalunya: Domina temps molt variable per tot el país amb el núvols i registrant-se plugues isolades per la Segarra, Plà de Bages, Vallès i costa de Llevant. - Els vents son forts del nord al Pirineu, comp de Tarragona i Baix Ebre. - Per la resta de Catalunya, son flixos o moderats de direccions diverses. - Els plafons de núvols estil·len entre els 800 i 1200 metres d'alçaria. - En les darreres 24 hores ha plogut a tot el país, nevant a l'alta Muntanya, amb les màximes precipitacions a la Ribagorça, Pallars i Empordà. -

DADES DE LES ESTACIONS PROPERES

LLOC	Estat del cel	Vent	Temperatura	Mar	En 24 hores: Temp. màx.	Temp. mín.	Precipitació	Observacions especials
Perpinyà	Cobert	W	11		18	11		●
Cap Bàrra	"	NW	11	B. Marea	16	11	7	●
Sant Adrià	"	E	11	Davinsada	15	10		●
S. J. Vilatorta	1/2	W	8		10	5	19	
Manresa	Cobert	Calma	9		12	7	17	●
Sabadell	"	NW	9		16	3	16	●
Igualada	1/2	SW	9		13	5		●
Sta Margarida	Cobert	W	9		13		5	●
Cadaqués	"	SW						
Cap Begur	"	N						●
Girona	1/2	NE	10			10	24	●
Figueres	Cobert	Calma						
Banyoles		W						
Blanes	Serè	SE	9			4	9	
Ripoll	Cobert	S	4		10	3	10	
Prats de Ll.								
Ribes de Fr.	3/4	Calma	4		12	2	11	
Alp	3/4	N	5		8	1	4	
Escaldes (Andorra)								
Fageda-Estera								
Adrall								
Ll. Estangento	Cobert	NE	-2		4	-7	19	neu 13 cm.

LLOC	Estat del cel	Vent	Temperatura	Mar	En 24 hores: Temp. màx.	Temp. mín.	Precipitació	Observacions especials
Capdella	Cobert	NE	2		4	-1	27	
Pobla de Segur	"	Calma	7		11	4	22	
Tremp	"	"	8		16	7	13	●
Seu d'Urgell	Serè	"						
Les Masquefes	Cobert	"	9		13	5	10	●
Seira	1/2	"	7		13	1	30	
Perarrua	1/2	S	8		12	6	34	
Lleida	Cobert	NW	9		15	8	7	
Camarasa	"	Calma						≡
Tàrrega	"	E	7		13	7	6	●
Seros	3/4	Calma	5		14	4	6	
Tarragona	3/4	NW	11		15	10	5	
Falset	3/4	N						
Montblanc	Serè	N						
Reus	Cobert	NE	8			5	9	
Tortosa	1/2	WNW	12		17	11	1	
Castelló de la P.	1/2	[illegible]	14		18	12		
Cim del Montsany	Cobert	ENE	0		5	-1	18	neu 2 cm.
Vic	3/4	N						
Solsona	1/2	W						
Cervera	Cobert	NW						

Observacions de Barcelona

Pressió	1991 mb.	Núvols	Strat. Ast
Temperatura	11.6	» quantitat	10/10
Humitat	77 %	Temp. màx.	14.3
Vent del	WNW	Temp. mín.	10.5
» veloc.	11 Km/h	Pluja	5.8 mm.
Mar	Petita Marea	Fenòm. espec	—

HORA	VENTS SUPERIORS		
7	A	Tortosa	
	a 200 m	NW 25	Km/h
	a 500 m	WNW 28	Km/h
	a 1000 m	NW 48	Km/h
	a 2000 m		Km/h
	a 3000 m		Km/h
	A		
	a 200 m		Km/h
	a 500 m		Km/h
	a 1000 m		Km/h
	a 2000 m		Km/h
	a 3000 m		Km/h

Temps probable fins a demà a migdia: Variable, llenyes descens de la temperatura i nevades isolades. -
Per mar, vents moderats de ponent o mestral i marors. -

Tota la correspondència al Director del Servei Meteorològic de Catalunya, C. Urgell, 187. — Barcelona

EL DIRECTOR, E. FONTSERÈ

GENERALITAT DE CATALUNYA
SERVEI METEOROLÒGIC DE CATALUNYA

Carta del temps del Dimecres, 14 de Abril de 1937, a 7 h.

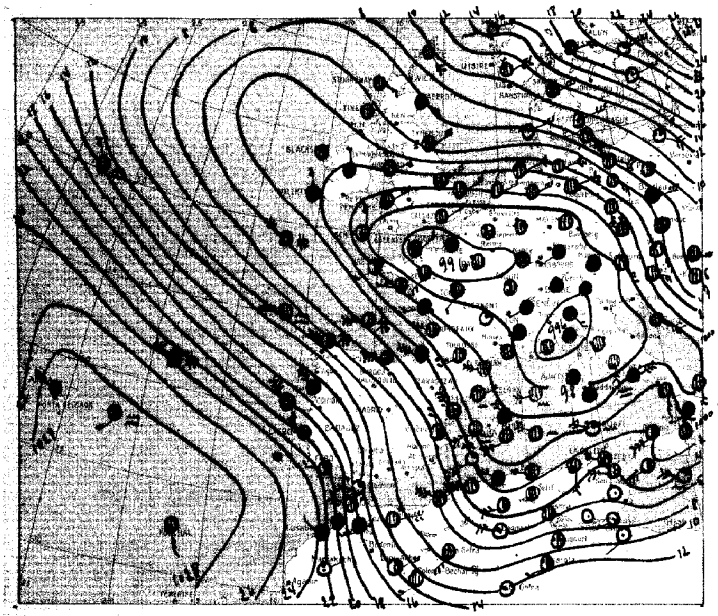

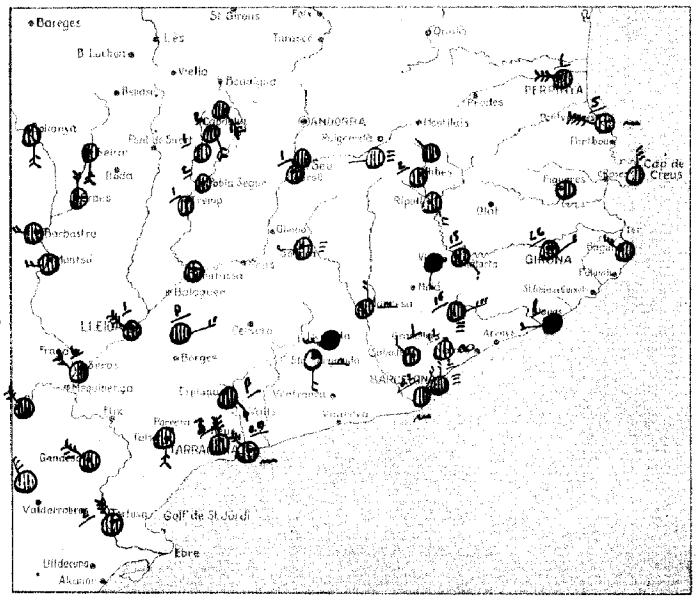

Signes usats a la carta del temps: vent inferior; mar; ○ serè; ◑ ½ cobert; ● cobert; ∞ calitja; boira; boira gelanera; V boira gelradora; ● plovent; ∞ aiguaneu; ← bolves de neu; + rufagada de neu; ✕ nevant; ▲ pedregada; calamarça; K tempesta (amb tronada); T trons llunyans; ⟨ llampecs sense trons; rosada; gelrada; ⊠ terrer cobert de neu; 16 —— 16 pressió en mil·libars; 12 precipitació en 24 hores, en mil·limetres.

Situació general: Aquella la totalitat del continent europeu es troba sota de dorsals de una extensa depressió barométrica que forma dos centres de mínima situats l'un al nordest de France i l'altre al golf de Génova, determinant règim de mal temps amb pluges a Irlanda, Escocia, Cantàbric, Pirineus, tota la Europa central, gran part d'Italia i sud de France. - També es registren precipitacions al Marroc, Algeria i Mediterrania. - Les altes pressions formen dos màximes anticiclòniques, situats respectivament a Finlandia i a l'Atlàntic, entre les illes Canaries i Açores. -

Estat del temps a Catalunya: A excepció de la vertent costanera de l'alt Empordà on s'observen alguns clars, el cel està cobert per Catalunya, registrant-se pluges a la Plana de Vic, costa de la Selva i a la comarca d'Anoia. - A tot el curs inferior de l'Ebre, Terra Alta, Garraguès i eixiabarreig del Segre amb l'Ebre els vents son forts del nordest, i a l'Alt Pallars Tussi del sudest; per la resta del país son fluixos de direccions diverses. - La màxima quantitat de pluja ha tingut lloc a Girona, amb 26 litres per metre quadrat. - Temperatura màxima a Montblanc, 23 graus, mínima al Estany Gento, 4 graus sota zero. -

DADES DE LES ESTACIONS PROPERES

LLOC	Estat del cel	Vent	Temperatura	Mar	En 24 hores Temp. màx.	Temp. mín.	Precipitació	Observacions especials
Perpinyà	cobert	WNW	12		20	10	1	
Cap Biarra	3/4	NW	12	P. Marro		10	5	
Sant Adrià	cobert	N	10	Plana	20	8	2	
S. J. Vilatorta	"	SE	9		14	4	15	
Manresa	"	N	9		17	7		
Sabadell	"	NW	9		17	6	1	
Igualada	"	W						●
Sta Margarida	3/4	S	9		23			
Cadaqués	1/2	N						
Cap Begur	cobert	NW						
Girona	"	NE	13		17	10	26	
Pedralves	1/2	llisa						
Blanes	cobert	W						●
Ripoll	"	SE	9		14	4		
Prats	"	NW	4		13	3		
Ribes de Fr.	"	llisa	3		12	2	2	
Alp	"	W	7		8	1		
Escaldes (Andorra)								
Engolasters "								
Adrall	3/4	"	8		16	3	1	
Ll. Estangento	cobert	SE	-4		7	-4		

LLOC	Estat del cel	Vent	Temperatura	Mar	En 24 hores Temp. màx.	Temp. mín.	Precipitació	Observacions especials
Capdella	cobert	SE	3		12	1	2	
Pobla de Segur	"	llisa	11		14	9	2	
Tremp	"	"	8		19	8	1	
Les Garraguès	"	"	9		12	5	12	
Seu d'Urgell	"	"						
Seira	"	S	6		16	3		
Perarrúa	3/4	N	8		12	6		
Lleida	3/4	NW	11		16	9	1	
Camarasa	3/4	llisa						
Tàrrega	cobert	E	8		13	7	P	
Serós	1/2	NW	10		17	9	2	
Tarragona	3/4	NW	12	P. Marro	18	8	0.0	
Falset	cobert	S						
Montblanc	"	SE					P	
Reus	"	N	6			5	3	
Tortosa	3/4	NW	13		20	11	2	
Castellón de la P.	cobert	NW	13			10	1	
Cim del Montseny	"	ENE	-1		3	-1	16	≡
Vic		SSW						●
Solsona	3/4	W						≡
Gandesa	cobert	NW						

Observacions de Barcelona

Pressió	998.5 mb.	Núvols	Ast.
Temperatura	11.8	" quantitat	10/10
Humitat	73 %	Temp. màx.	19.1
Vent del	ENE	Temp. mín.	10.5
" velocitat	18 Km/h	Pluja	0.2 mm.
Mar	Petita Marro	Fenòm. especials	—

HORA	VENTS SUPERIORS		
7	A Tortosa		
	a 200 m.	NW	99 Km/h
	a 500 m.	NW	76 Km/h
	a 1000 m.	NNW	90 Km/h
	a 2000 m.		Km/h
	a 3000 m.		Km/h
	A		
	a 200 m.		Km/h
	a 500 m.		Km/h
	a 1000 m.		Km/h
	a 2000 m.		Km/h
	a 3000 m.		Km/h

Temps probable fins a dèmà a migdia: Variable amb vents moderats i forts del nordest, lleuger descens de la temperatura i alguna ruixada. En mar, vents fluixos del nordest i nordest per moguda prop de la costa i moderats i forts de la mateixa direcció i mar gruixa mar endins. -

Tota la correspondència al Director del Servei Meteorològic de Catalunya, C. Urgell, 187. — Barcelona

El Director, E. FONTSERÈ

GENERALITAT DE CATALUNYA
SERVEI METEOROLÒGIC DE CATALUNYA

Carta del temps del Dijous, 15 de Abril de 1937, a 7 h.

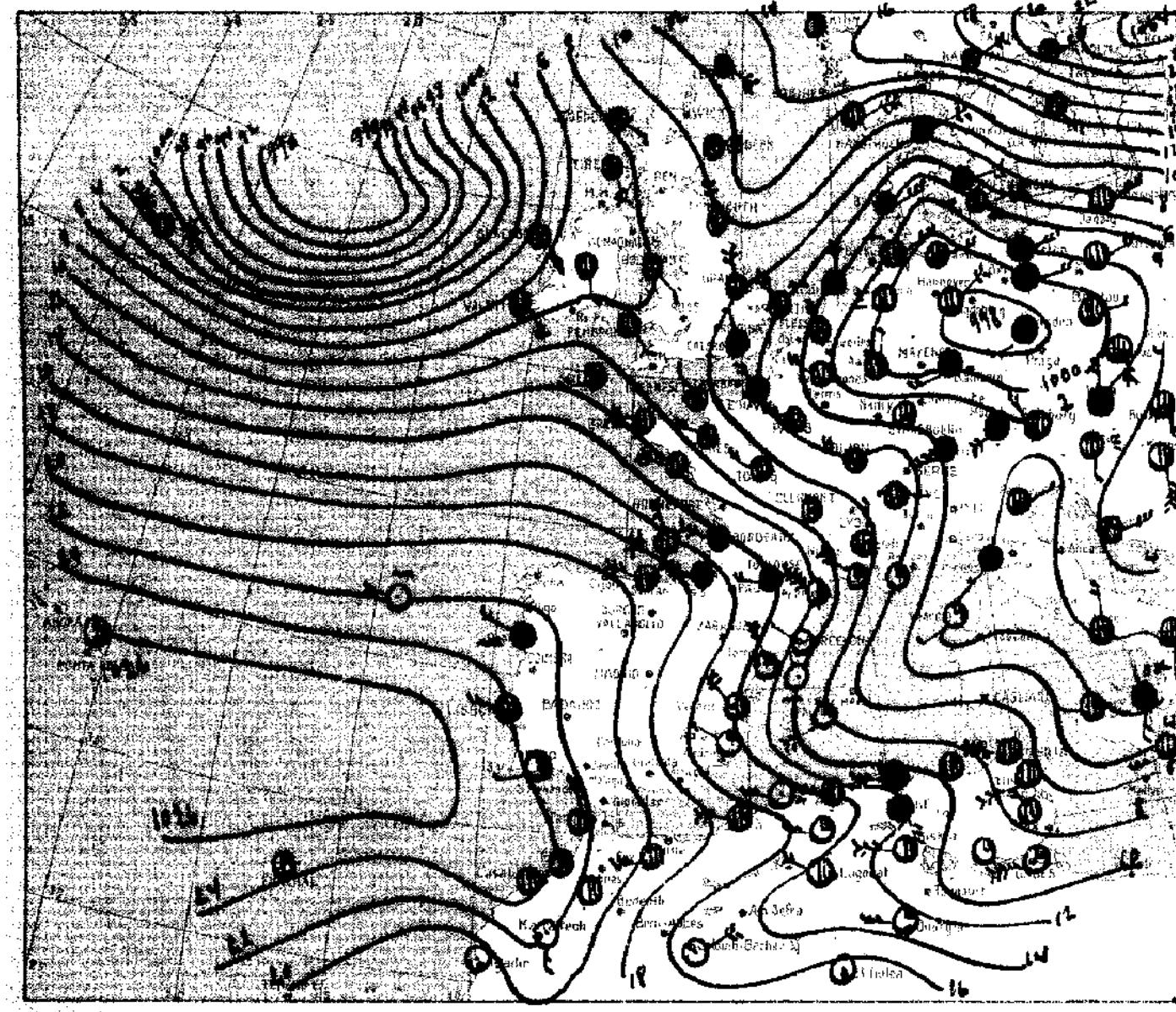

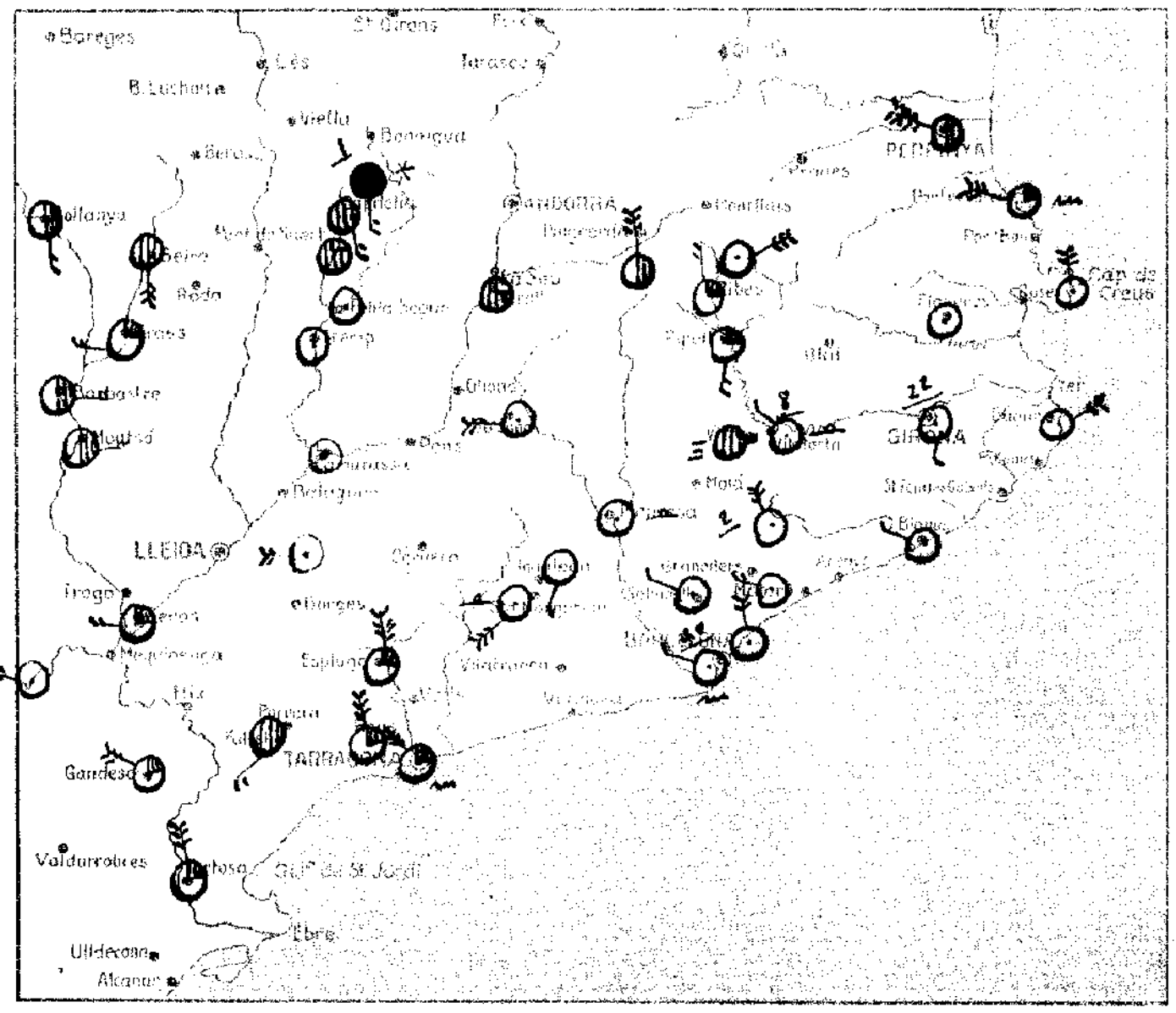

Signes usats a la carta del temps: vent inferior; mar; ○ serè; ½ cobert; cobert; calitja; boira; boira ploranera; V boira gebradora; ● plovent; aiguaneu; bolves de neu; rufagada de neu; nevant; ▲ pedregada; calamarsa; tempesta (amb tronada); T trons llunyans; llampecs sense trons; rosada; gebrada; terrer cobert de neu; 16 —— 16 pressió en mil·libars; 12 precipitació en 24 hores, en mil·límetres.

Situació general: L'anticicló de les costes de Portugal s'interna a Europa per la Península Ibèrica i en conseqüència les baixes pressions d'Alemanya s'allunyen cap a Orient i s'estableixen als països occidentals vents del nord amb lleuger descens de la temperatura.- Plou al Canal de la Mànega i des de Dinamarca fins a les regions alpines així com també a Biscaia on les precipitacions són molt importants; degut al vent fort la mar està molt moguda a tot el Cantàbric.- A l'Atlàntic Nord hi ha un cicló que es desplaça d'Escòcia cap a les costes de Noruega.-

Estat del temps a Catalunya: A l'alt Pirineu domina temps variable amb borrasques de pluja o neu, a la plana de Vic hi ha boires matinals i per les Ribres del Ebre i camp de Tarragona es registra alguna nuvolositat.- Per la resta de Catalunya el cel està completament serè.- Els vents bufen del sector nord amb poca força per les comarques de Lleida, Girona i Barcelona i amb alguna intensitat per les Ribres del Ebre i camp de Tarragona.-

DADES DE LES ESTACIONS PROPERES

LLOC	Estat del cel	Vent	Temperatura	Mar	En 24 hores: Temp. màx.	Temp. mín.	Precipitació	Observacions especials
Perpinyà	½	NW	13		19	11		gebrada
Cap Biarra	¼	NW	12	Maror		11		
Sant Adrià	Serè	N	9		22	9		
S. J. Vilatorta	"	NW	6		15	0	8	rosada
Manresa	"	Calma	7		18	4		rosada
Sabadell	"	NW	8		16	5		
Igualada	"	SW						
Sta. Margarida	"	SW	7		18			
Cadaqués	"	N						
Cap Begur	"	NE						
Girona	"	S	6		16	5	22	
Figueres	"	Calma						
Blanes	"	NW						
Ripoll	¼	S	8		14	4		
[illegible]	Serè	NE	3		12	1		gebrada
Ribes de Fr.	¼	N	3		12	0		
Alp	½	N	6		12	1		gebrada
Escaldes (Andorra)								
Engolasters »								
Adrall	¾	Calma	8		12	2		
Ll. Estangento	Cobert	S	-2		4	-2	1	neu 1 cm.

LLOC	Estat del cel	Vent	Temperatura	Mar	En 24 hores: Temp. màx.	Temp. mín.	Precipitació	Observacions especials
Capdella	Cobert	S	1		10	1		
Pobla de Segur	Serè	Calma	8		15	4		
Tremp	"	"	4		22	4		
Les Franqueses	"	W	10		16	2	3	
Cledes (Lés)								
Seira	Cobert	S	6		14	2		
Perarrua	¼	W	7		16	1		
Lleida								
Camarasa	Serè	Calma						
Tàrrega	"	W	5		14	4		
Seròs	¼	NW	10		17	8		
Tarragona	¼	NW	11	P. maror	19	9		
Falset	Cobert	SW						
Montblanc	¼	N						gebrada
Reus	¼	N	8			6		gebrada
Tortosa	¼	NNW	14		19	12		gebrada
Castelló de la P.								
Cim del Montsany	Serè	NNW	2		4	-1	2	
Vic	Cobert	E						≡
Solsona	Serè	W						
	¼	NW						

Observacions de Barcelona

Pressió	1010.5 mb.	Núvols	—
Temperatura	11.6	» quantitat	—
Humitat	53 %	Temp. màx.	19.4
Vent del	NW	Temp. mín.	8.7
» veloc.	4 Km/h	Pluja	0.0 mm.
Mar	Petita maror	Fenòm. espec.	—

HORA	VENTS SUPERIORS		
7	A Barcelona		
	a 200 m.	NNW	16 Km/h
	a 500 m.	N	9 Km/h
	a 1000 m.	N	22 Km/h
	a 2000 m.	N	30 Km/h
	a 5000 m.	N	25 Km/h
7	A Tortosa		
	a 200 m.	NW	50 Km/h
	a 500 m.	NW	50 Km/h
	a 1000 m.	NNW	99 Km/h
	a 2000 m.	N	47 Km/h
	a ~~5000~~ m.	NNE	25 Km/h

Temps probable fins a demà a migdia: Bon temps.-
En mar vents fluixos o moderats de ponent o mestral i petit maror.-

GENERALITAT DE CATALUNYA
SERVEI METEOROLÒGIC DE CATALUNYA

Carta del temps del Divendres, 16 de Abril de 1937, a 7 h.

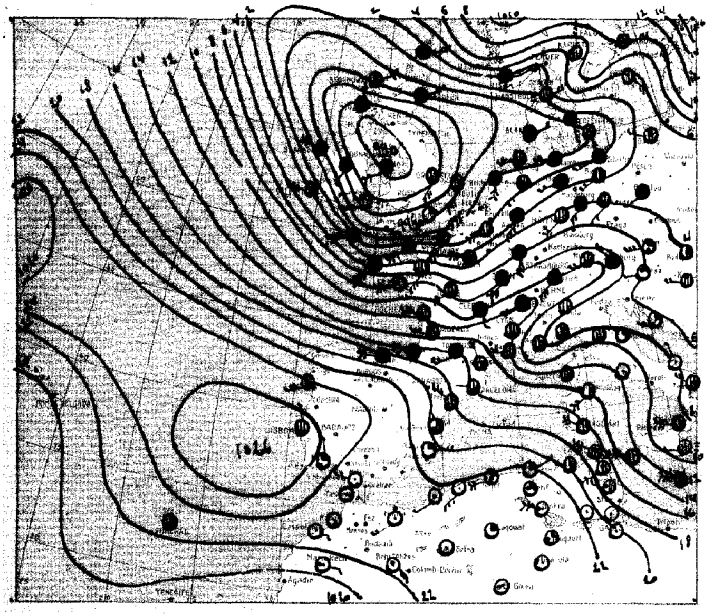

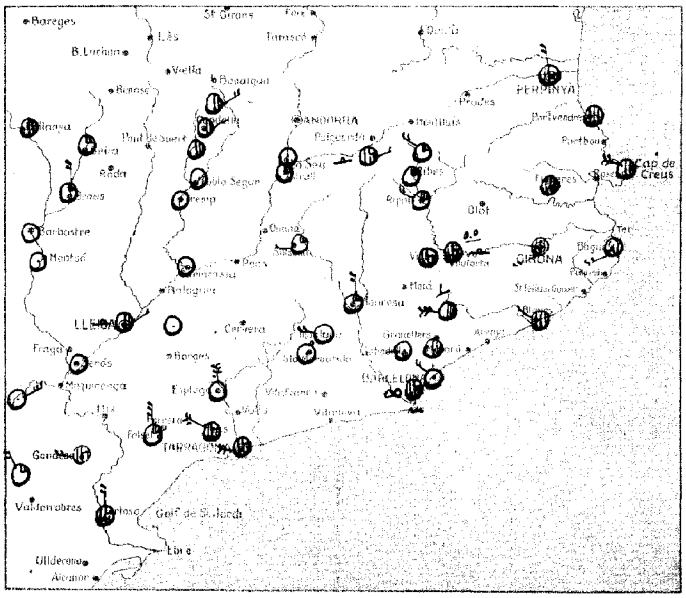

Signes usats a la carta del temps: vent inferior; mar; ○ serè; ◐ ½ cobert; ● cobert; calitja; boira; boira pioranera; V boira gebradora; ● plovent; ∞ aiguaneu; ← bolves de neu; ⊹ ruïgadada de neu; ✕ nevent; ▲ pedregada; ⚠ calamarça; K tempesta (amb tronada); T trons llunyans; ⚡ llampecs sense trons; ⚠ rosada; gebrada; ⊞ terrer cobert de neu; 16 —— 16 pressió en mil bars; 12 precipitació en 24 hores, en mil·limetres.

Situació general: El centre de Sant Jordi es troba el centre d'una depressió barométrica que afecta a gran part del continent donant llac a plugges a les illes britàniques, Escandinàvia, Dinamarca, Alemanya, gran part de França i el Cantàbric. Aquesta depressió es desplaça en direcció a Llevant travessant la mar del Nord i Alemanya.

Les altes pressions formen dos centres anticiclònics situats: l'Atlàntic, l'un al nord de les illes Açores i l'altre prop de les costes de Portugal.

Estat del temps a Catalunya: El temps es variable per tot el país, observant-se el núvolós al Ripollès, Osona, la Selva, Empordà, Barcelonès, Baix Llobregat, Garraf, Baix Ebre i Terra Alta i serè i amb pocs núvols per la resta. Els vents son moderats i forts del nord i nord-est a les comarques de Tarragona i conca de Barberà.

Les temperatures extremes han estat les següents: màxima, 24 graus a Olèa del Besòs, mínima al Estany Gento, 3 graus sota zero.

DADES DE LES ESTACIONS PROPERES

LLOC	Estat del cel	Vent	Temperatura	Mar	En 24 hores: Temp. màx.	Temp. mín.	Precipitació	Observacions especials
Perpinyà	3/4	NNW	15			12		
Cap Bàrra	Cobert	Calma	14	Arrissada		11		
Sant Adrià	Serè	NW	9	"	24	9		
S. J. Vilatorta	3/4	Calma	8		16	2	00	—
Manresa	1/4	N	7		21	6		
Sabadell	Serè	W	7		19	5		
Igualada	"	W						
Sta Margarida	"	Calma	20		21			—
Cadaqués	1/2	NW						
Cap Begur	Cobert	SW						
Girona	"	SW	8		18	7		
Bisqueses	"	Calma						
Blanes	"	NW						
Ripoll	3/4	NW	6		16	2		
Gresser	1/4	NW	4		11	3		
Ribes de Fr.	1/4	Calma	5		12	2		
Alp	3/4	E	6		13	2		—
Escaldes (Andorra)								
Engolasters "								
Adrall	1/4	Calma	6		16	1		
Ll. Estangento	1/2	NE	1		6	-3		

LLOC	Estat del cel	Vent	Temperatura	Mar	En 24 hores: Temp. màx.	Temp. mín.	Precipitació	Observacions especials
Capdella	1/2	Calma	3		10	1		
Pobla de Segur	Serè	"	4		16	5		
Tremp	"	"	6		22	4		
Les Borges	1/2	"	10		20	3		
Cledes (Les)								
Seira	1/4	"	7		15	2		
Perarrua	1/4	N	10		20	3		
Lleida	1/2	NE	12		18	6		—
Camarasa	Serè	Calma	8		17	6		
Tàrrega	"	"	9		17	7		
Serós	"	"	13		19	9		
Tarragona	3/4	NW	14		20	12		
Falset	1/4	N						
Montblanc	Serè	N						—
Reus	3/4	NW	12			7		
Tortosa	3/4	N	19		20	14		
Castelló de la P.	1/2	NNW	14			13		
Cim del Montsany	1/2	W	5		7	1		—
Vic	3/4	Calma						
Solsona	1/4	W						
Guardiola	3/4	W						

Observacions de Barcelona

Pressió 1016.3 mb.	Núvols Ci. Cist.
Temperatura 12.8	" quantitat 8/10
Humitat 63 %	Temp. màx 21.5
Vent del Calma	Temp. mín 8.5
" veloc. — Km/h	Pluja — mm.
Mar Petita marejada	Fenom. espec. ∞

HORA	VENTS SUPERIORS			
7	Tortosa			
	A			
	a 200 m.	NW	22	Km/h
	a 500 m.	NW	40	Km/h
	a 1000 m.	NW	72	Km/h
	a 2000 m.	NW	137	Km/h
	a 3000 m.	NW	176	Km/h
	A			
	a 200 m.			Km/h
	a 500 m.			Km/h
	a 1000 m.			Km/h
	a 2000 m.			Km/h
	a 3000 m.			Km/h

Temps probable fins a demà a migdia: Variable amb vents de ponent i nord-est i alguna precipitació al Pirineu.
En mar, vents febles i moderats del nord-est i petita mala o marejada.

Tota la correspondència al Director del Servei Meteorològic de Catalunya, C. Urgell, 187. — Barcelona

EL DIRECTOR, E. FONTSERÈ

GENERALITAT DE CATALUNYA
SERVEI METEOROLÒGIC DE CATALUNYA

Carta del temps del Dissabte 17 de Abril de 1937, a 7 h.

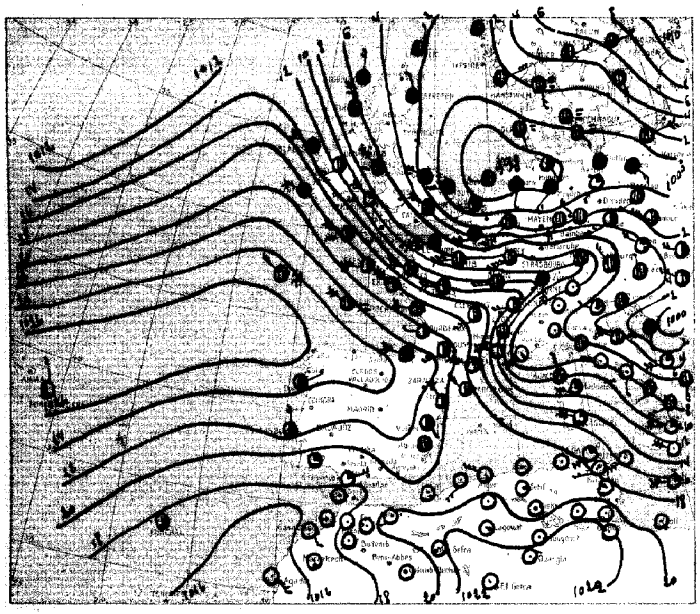

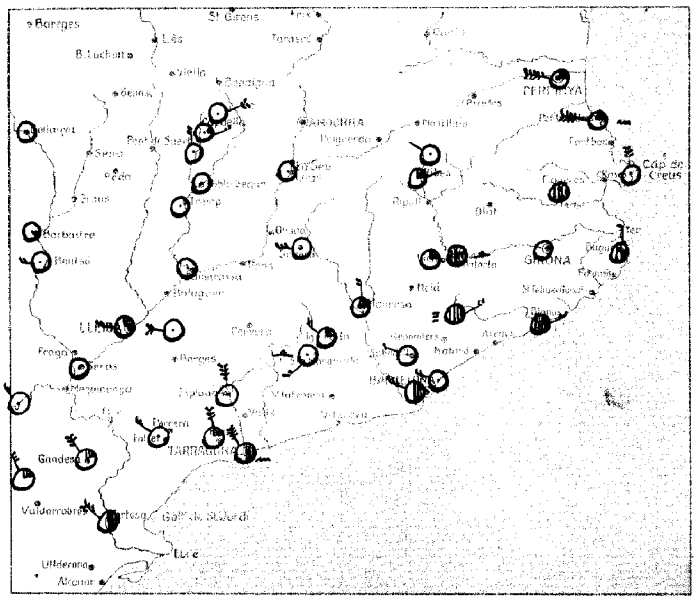

Signes usats a la carta del temps: vent inferior; mar; ○ serè; ½ cobert; cobert; calitja; boira; boira ploranera; boira gebradora; ● plovent; aiguaneu; ← bolves de neu; rafogada de neu; nevant; pedregada; calamarça; tempesta (amb tronada); T trons llunyans; llampecs sense trona; rosada; gebrada; terrer cobert de neu; 16 —— 16 pressió en mil·libars; 12 precipitació en 24 hores en mil·limetres.

Situació general: Les altes pressions de l'Atlàntic tenen llur màxim a les Açores i tendeixen a desplaçar-se cap a les illes Britàniques.- Les baixes pressions s'estenen des de la mar del Nord fins a Itàlia i els Balcans, produint temps variable i plujós a Anglaterra, Països Baixos, França i Europa Central.- Des d'Islandia i Bretanya fins al golf de Lió i mar Tirrena, s'han establert vents forts del nord-est que han produït un lleuger descens de la temperatura i corresponen al sector fred de les baixes pressions abans esmentades.-

Estat del temps a Catalunya: Domina bon temps de cel serè per l'interior del país, terç per la meitat costanera; degut a l'influència de les baixes pressions d'Itàlia el temps es variable i nuvolós.- A les riberes de l'Ebre, Priorat, camp de Tarragona i costa de l'Empordà, bufa vent fort del nord! Per la resta del país els vents son fluixos de ponent o mestral, a excepció de la costa Brava on bufen del primer quadrant.- Les temperatures mínimes d'aquest matí han estat de 6 graus sota zero al Estany Gento i 1 grau sobre zero a Capdella.-

DADES DE LES ESTACIONS PROPERES

LLOC	Estat del cel	Vent	Temperatura	Mar	En 24 hores Temp. màx.	Temp. mín.	Precipitació	Observacions especials
Perpinyà	1/4	WNW	12		21	11		
Cap Bàrra	1/4	NW	13	Marson	19	10		
Sant Adrià	Serè	NW	11	Brissada	26	9		
S. J. Vilatorta	3/4	W	9		21	3		
Manresa	1/4	N	10		27	7		
Sabadell	Serè	NW	10		21	7		
Igualada	1/4	NW						
Sta. Margarida	Serè	SW	17		22			
Cadaqués	"	N						
Cap Begur	3/4	N						
Girona								
Figueres	Cobert	Calma						
Bianes	"	E						
Ripoll								
Prats	Serè	NW	4		16	3		
Ribes de Fr.	1/4	NE	4		16	2		
Alp								
Escaldes (Andorra)								
Engolasters "								
Adrall								
Ll. Estangento	Serè	NE	-3		7	-6		

LLOC	Estat del cel	Vent	Temperatura	Mar	En 24 hores Temp. màx	Temp. mín.	Precipitació	Observacions especials
Capdella	Serè	NE	1	1	17	1		
Pobla de Segur	"	Calma	9		19	7		
Tremp	"	"	5		23	5		
Bosch d'Urgell	"	-						
Cledes (Les)								
Seira								
Perarrúa								
Lleida	1/4	W	12		22	8		
Camarasa	Serè	Calma	9		22	7		
Tàrrega	"	W	8		20	6		
Serós	"	Calma	10		23	9		
Tarragona	1/2	NW	14	P. Marson	25	9		
Falset	Serè	NW						
Montblanc	"	N						
Reus	1/4	N	9			8		
Tortosa	1/2	NW	14		26	13		
Castelló de la P.	1/2	SW	14			12		
Cim del Montseny	Cobert	ENE	2		11	0		
Vic	1/4	Calma						
Solsona	Serè	W						
Gandesa	1/4	NW						

Observacions de Barcelona

Pressió 017.8 mb.	Núvols Strat. Cist
Temperatura 12.8	" quantitat 4/10
Humitat 43 %	Temp. màx. 24.0
Vent del NW	Temp. mín. 11.1
" velocitat 16 Km/h	Pluja — mm.
Mar Petita marson	Fenòm. especials —

HORA	VENTS SUPERIORS		
7	A Tortosa		
	a 200 m.	NNW 36	Km/h
	a 500 m.	NW 50	Km/h
	a 1000 m.	NW 58	Km/h
	a 2000 m.	NW 99	Km/h
	a 3000 m.	NW 25	Km/h
	A		
	a 200 m.		Km/h
	a 500 m.		Km/h
	a 1000 m.		Km/h
	a 2000 m.		Km/h
	a 3000 m.		Km/h

Temps probable fins a demà a migdia: Variable per la costa de llevant i Girona i bon temps amb vents del quart quadrant per la resta del país.- Per mar, vents moderats de ponent o mestral i marson.-

Tota la correspondència al Director del Servei Meteorològic de Catalunya, C. Urgell, 187. — Barcelona

EL DIRECTOR, E. PONTSERÉ

GENERALITAT DE CATALUNYA
SERVEI METEOROLÒGIC DE CATALUNYA

Carta del temps del Diumenge, 18 de Abril de 1937, a 7 h.

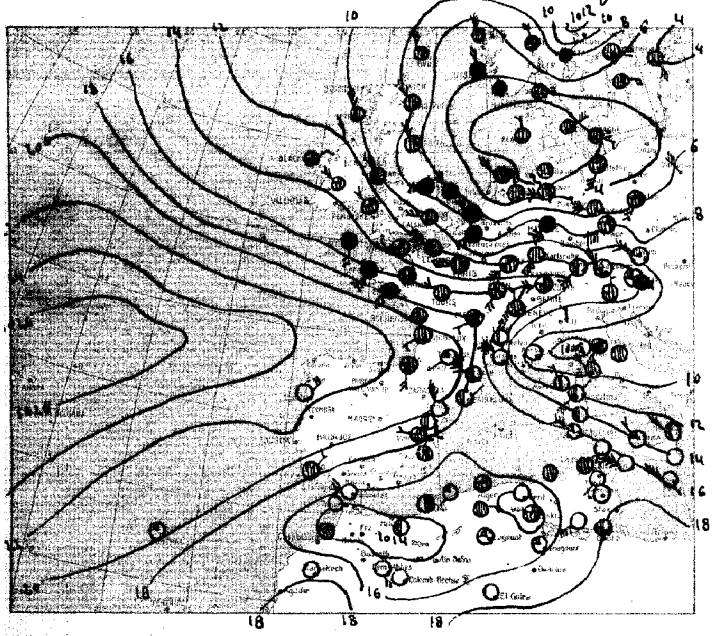

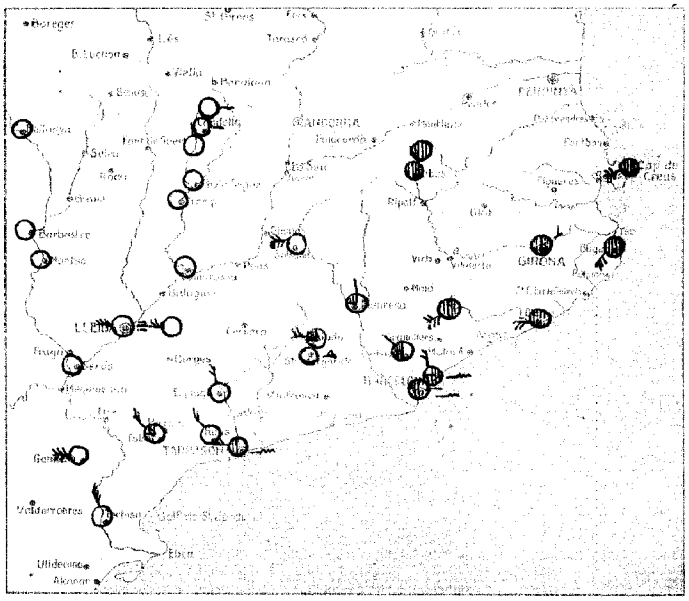

Signes usats a la carta del temps: vent inferior; mar; serè; ½ cobert; cobert; calitia; boira; boira ploranera; boira gebradora; plovent; aiguaneu; bolves de neu; rufagada de neu; nevant; pedregada; calamarça; tempesta (amb tronada); trons llunyans; llampecs sense trons; rosada; gebrada; terrer cobert de neu; 16 — 16 pressió en mil·libars; 12 precipitació en 24 hores, en mil·límetres.

Situació general: A les illes Britàniques, Península Escandinava i Alemanya es registren pluges degut a l'influencia d'una depressió barométrica que forma un centre de mínima a Dinamarca.
Les altes pressions estàn situades a l'Atlàntic, prop de les illes Açores i produeixen règim de bon temps a gran part de la Península Ibérica i al Nord d'Africa.

Estat del temps a Catalunya: A les comarques del Ripollès, Osona, Vallès, Empordà, La Selva i Barcelona, el cel està cobert, i per la resta de Catalunya la nuvolositat és escassa.
Els vents son fluixos i de direccions diverses.
Temperatura màxima a Manresa 24°, i mínima a l'Estany Gento, 1° sota zero.

DADES DE LES ESTACIONS PROPERES

LLOC	Estat del cel	Vent	Temperatura	Mar	En 24 hores: Temp. màx.	Temp. mín.	Precipitació	Observacions especials
Perpinyà	1/2	NW	11	-	21	9		
Cap Biarra								
Sant Adrià	3/4	N	10	arrissada	23	10		
S. J. Vilatorta								
Manresa	1/4	Calma	7		24	5		
Sabadell	1/2	"	10		18	5		
Igualada	1/4	W						
Sta. Margarida	Serè	Calma	17		20			≡
Cadaqués	Cobert	WSW						
Cap Begur	"	SW						
Girona	"	NE	10			10		
Figueras	"	N						
Blanes	Cobert	W						
Montjoi	Serè	Calma						
Barbastre	"	"						
Ribes de Fr.	Cobert	Calma	0		14	3		
Beltanyà	Serè	"						
Solsona	1/2	W						
Jandesa	Serè	W						
Seu Urgell	"	Calma						
Ll. Estangento	Serè	E						

LLOC	Estat del cel	Vent	Temperatura	Mar	En 24 hores: Temp. màx.	Temp. mín.	Precipitació	Observacions especials
Capdella	Serè	E	2		15	1		
Pobla de Segur	"	Calma	12		20	9		
Tremp	"	"	8		22	5		
Turó de l'Home	Cobert	WSW	0		8	-1		≡
Tàrrega	Serè	W	7		18	5		
Seira								
Perarrúa								
Lleida	Serè	W	10		20	7		≡
Camarasa	"	Calma						
Tàrrega								
Serós	Serè	Calma	10		22	8		
Tarragona	1/4	W	14		16	10		
Falset	1/4	NW						
Montblanc	Serè	N						
Reus	"	NW	9			6		
Tortosa	"	NNW	15		12			
Castelló de la P.								
Cim del Montsant								

Observacions de Barcelona

Pressió	1018.0 mb.	Núvols	Steu i Cu
Temperatura	13.5	" quantitat	6/10
Humitat	74 %	Temp. màx.	19.3
Vent del	NE	Temp. mín.	11.0
" veloc.	1 Km/h	Pluja	- mm.
Mar	arrissada	Fenòm. espec.	-

HORA	VENTS SUPERIORS	
	A	
	a 200 m.	Km/h
	a 500 m.	Km/h
	a 1000 m.	Km/h
	a 2000 m.	Km/h
	a 5000 m.	Km/h
	A	
	a 200 m.	Km/h
	a 500 m.	Km/h
	a 1000 m.	Km/h
	a 2000 m.	Km/h
	a 5000 m.	Km/h

Temps probable fins a demà a migdia:

Tota la correspondència al Director del Servei Meteorològic de Catalunya, C. Urgell, 187. — Barcelona

El Director, E. FONTSERÈ

GENERALITAT DE CATALUNYA
SERVEI METEOROLÒGIC DE CATALUNYA

Carta del temps del Dilluns, 19 de Abril de 1937, a 7 h.

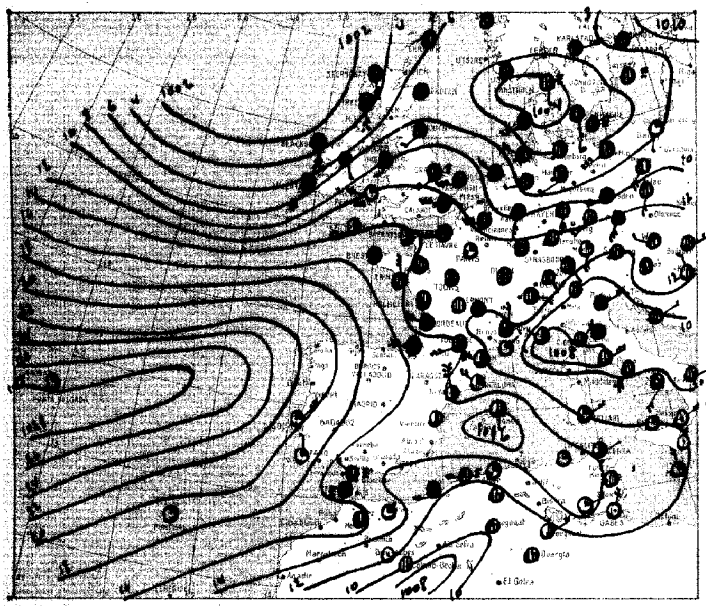

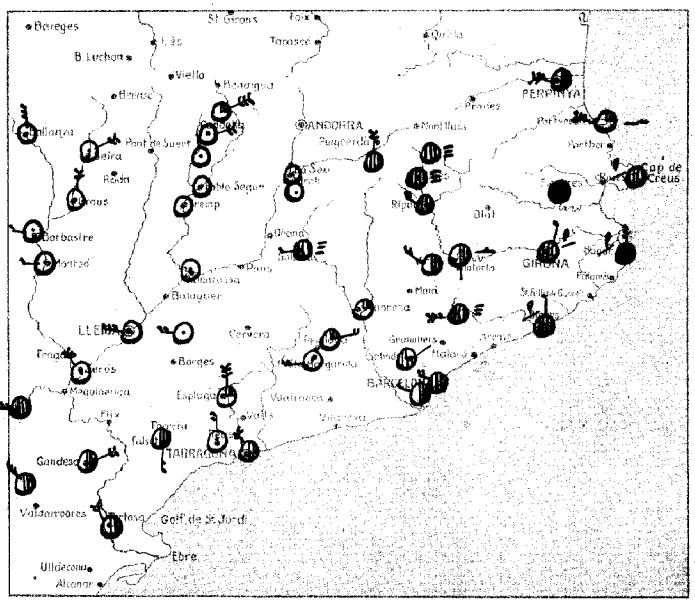

Signes usats a la carta del temps: vent inferior; mar; seré; 3/4 cobert; cobert; calitja; boira; boira ploranera; boira gelradora; plovent; aiguaneu; bolves de neu; ráfegada de neu; nevant; pedregada; calamarça; tempesta (amb ironada); trons llunyans; llampecs sense trons; rosada; gelrada; terrer cobert de neu; 10 — 16 pressió en mil·libars; 12 precipitació en 24 hores, en mil·limetres.

Situació general: Varios centres de mínima pressió situats respectivament a l'Atlàntic Nord, Dinamarca, golf de Génova i Sahara, perturben el temps a tota la meitat nord del continent, donant lloc a plugges a les illes Britàniques, França, Alemanya, Escandinàvia i nord d'Itàlia.-

A la Mediterrània, gran part de la Península Ibèrica i nord d'Africa, el temps en general es bo degut a trobar-se sota l'influencia de les altes pressions, les quals formen un centre anticiclònic, situat a l'Atlàntic prop de les illes Açores.-

Estat del temps a Catalunya: A les comarques de Girona i versant costaner el cel està cobert, registrant-se plugges a l'Empordà i boires a la vall de Ribes, Solsonès i Montsenyi.- Per la resta de Catalunya el cel està seré i amb pocs núvols.-

Els vents son moderats i forts del sector nord a la conca de Barbera i a tot el curs inferior de l'Ebre.-

Temperatura màxima a Tremp, Seròs i Montbrió, 21 graus, mínima a l'Estany Gento, 5 graus sota zero.-

DADES DE LES ESTACIONS PROPERES

LLOC	Estat del cel	Vent	Temperatura	Mar	En 24 hores: Temp. màx.	Temp. mín.	Precipitació	Observacions especials
Perpinyà	1/2	WNW	12			9		
Cap Bàrra	1/4	NW	10	Arrissada	18	8		
Sant Adrià	cobert	NW	13	"	18	12		
S. J. Vilatorta	1/2	S	10		14	4		—
Manresa	1/4	calma	11		20	9		
Sabadell	3/4	NE	10		14	5		
Igualada	1/4	E						
Sta. Margarida	seré	W	20		21			
Cadaqués	cobert	calma					P	
Cap Begur	"	N					P	●
Girona	"	NNE						
Figueres	"	calma						●
Blanes	"	N					P	
Ripoll	"	NW	9		16	7		
Puigcerdà	"	calma	11		10	3	4	≡
Ribes de Fr.	"	"	7		12	4		≡
Alp	"	N	8		14	5		
Escaldes (Andorra)								
Engolasters "								
Adrall	seré	calma	12		18	2		
Ll. Estangento	1/4	NE	0		9	-5		

LLOC	Estat del cel	Vent	Temperatura	Mar	En 24 hores: Temp. màx.	Temp. mín.	Precipitació	Observacions especials
Capdella	seré	NE	11		20	2		
Pobla de Segur	"	calma	10		17	10		
Tremp	"	"	10		21	8		
P. Bonaigua								
Cledes (Lés)								
Seira	"	NE	10		15	3		
Perarrúa	"	N	10		18	5		
Lleida	"	W	13		20	10		
Camarasa	"	calma						
Tàrrega	"	W						
Seròs	"	NW	13		21	12		
Tarragona	1/2	NW	14		16	10		
Falset	1/2	S						
Montblanc	1/4	N						≡
Reus	seré	N	10			6		
Tortosa	1/2	NNW	16			11		
Castelló de la P.	seré	NW	16			10		
Cim del Montsenyi	cobert	W	11		5	-1		≡ ≡
Vic	1/2	NW						
Solsona	cobert	W						≡
Granera	1/2	E						

Observacions de Barcelona

Pressió	1012.8 mb.	Núvols	Cu. Aco. 4/10
Temperatura	13.2	» quantitat	
Humitat	86 %	Temp. màx.	14.5
Vent del	WNW	Temp. mín.	11.5
» veloc.	4 Km/h	Pluja	0.0 mm.
Mar	Arrissada	Fenòm. espec.	∞

HORA	VENTS SUPERIORS			
7	A Tortosa			
	a 200 m.	NW	50	Km/h
	a 500 m.	NW	54	Km/h
	a 1000 m.	NNW	61	Km/h
	a 1500 m.	NW	47	Km/h
	a 3000 m.			Km/h
	A			
	a 200 m.			Km/h
	a 500 m.			Km/h
	a 1000 m.			Km/h
	a 2000 m.			Km/h
	a 3000 m.			Km/h

Temps probable fins a demà a migdia: Per la meitat oriental, variable amb alguna plovisca. Resta del país, bon temps.-
Per mar, vents flingos del nordest i petita maror.-

Tota la correspondència al Director del Servei Meteorològic de Catalunya, C. Urgell, 187. — Barcelona

EL DIRECTOR, E. FONTSERÈ

GENERALITAT DE CATALUNYA
SERVEI METEOROLÒGIC DE CATALUNYA

Carta del temps del Dimarts, 20 de Abril de 1937, a 7 h.

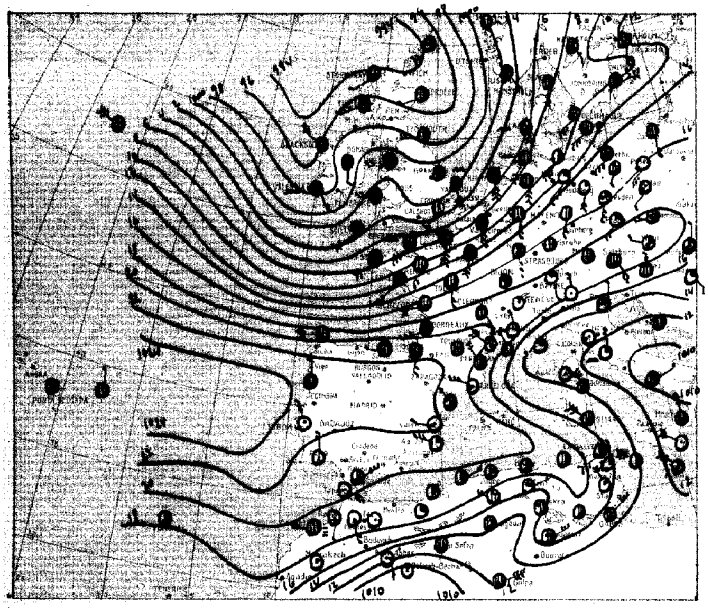

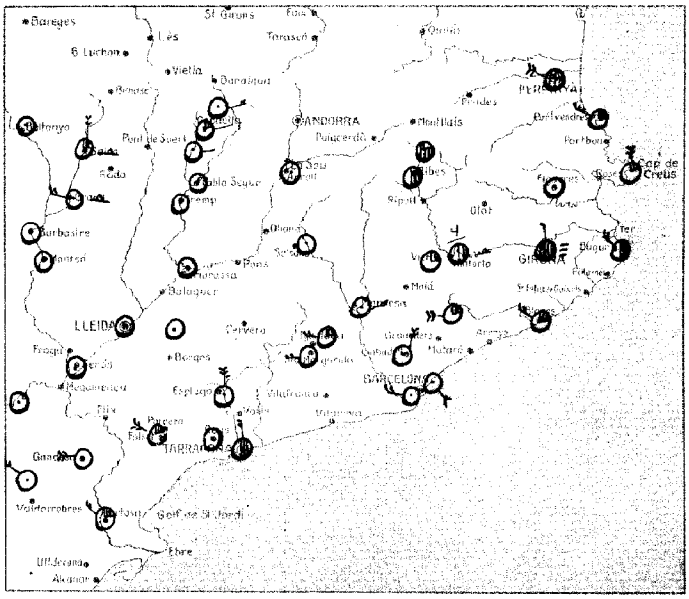

Signes usats a la carta del temps: vent inferior; mar; serè; 1/2 cobert; cobert; calitja; boira; boira ploranera; boira gebradora; plovent; aiguaneu; bolves de neu; rafagada de neu; nevant; pedregada; calamarça; tempesta (amb tronada); trons llunyans; llampecs sense trons; rosada; gebrada; terrer cobert de neu; 16 18 pressió en mil·libars; 12 precipitació en 24 hores, en mil·limetres.

Situació general: Una depressió barométrica situada a l'Atlàntic Nord avança cap a Irlanda i produeix plugues generals amb vents del sudoest a les illes Britàniques, nord de França i Països Baixos.- L'anticiclis de les Açores estén la seva influència fins a la Europa Central determinant temps generalment bo amb cel serè per la Mediterrània, nord d'Italia i centre d'Europa a excepció del nord de la Península Ibèrica on hi ha alguna nuvolositat. Les temperatures son suaves per tot l'occident d'Europa

Estat del temps a Catalunya: Per les comarques de Lleida, Segrià i Tarragona domina bon temps de cel serè - Per la Marcosa i dés de Vic fins a la costa de l'Empordà hi ha alguna nuvolositat, particularment a la Selva i Gironés on cita cobert de núvols baixos que dificulten la visibilitat horitzontal - Els vents son forts del Nord al Priorat, costa de Barberà i costa de Girona; per la resta del país son fluixos amb predominància dels ponents o nordestes - Temperatura màxima, 22 graus a Tremp i Pobla de Segur, mínima, 5 graus sota zero al Estany Gento.-

DADES DE LES ESTACIONS PROPERES

LLOC	Estat del cel	Vent	Temperatura	Mar	En 24 hores: Temp. màx.	Temp. mín.	Precipitació	Observacions especials
Perpinyà	3/4	NW	12		19	11		
Cap Biarra	1/4	NW	12	Arrissada				
Sant Adrià	Serè	SE	12	"	20	11		
S. I. Vilatorta	1/2	Ponent	9		16	4	4	—
Manresa	Serè	W	10		21	8		
Sabadell	"	NE	11		14	7		
Igualada	1/4	W						
Sta Margarida	Serè	W	20		24			
Cadaqués	1/4	N						
Cap Begur	1/2	NW						
Girona	Cobert	N						≡
Figueres	Serè	Ponent						
Blanes	1/4	NW						
Ripoll								
Berga	3/4	Ponent	11		13	3		
Ribes de Fr.	1/2	"	5		13	2		
Alp								
Escaldes (Andorra)								
Engolasters "								
Adrall								
LL. Estangento	Serè	E	-3		3	-5		

LLOC	Estat del cel	Vent	Temperatura	Mar	En 24 hores: Temp. màx.	Temp. mín.	Precipitació	Observacions especials
Capdella	1/4	E	1		11	1		
Pobla de Segur	Serè	Ponent	5		22	0		
Tremp	"	"	5		22	5		
P. Bonaigua								
Cledes (Lés)								
Seira	1/4	N	9		15	1		—
Peramea	Serè	W	10		21	2		—
Lleida	"	NW						
Camarasa	"	Ponent						
Tàrrega	"	"	8		19	0		
Serós	"	"	10		20	6		
Tarragona	1/2	N	10	Arrissada	20	9		
Falset	1/4	NW						
Montblanc	Serè	N						
Reus	"	Ponent	11			6		
Tortosa	1/4	NW	17		21	13		
Castelló de la P.	Serè	NW	13		21	10		
Cim del Montsant	1/4	W	2		7	-1	2	
Vic	1/4	Ponent						
Solsona	Serè	"						
Gandesa	"	W						

Observacions de Barcelona

Pressió	1019.9 mb.	Núvols	Cirr.
Temperatura	12.8	" quantitat	1/10
Humitat	50 %	Temp màx.	15.0
Vent del	WNW	Temp mín	10.5
" veloc.	15 Km/h	Pluja	— mm.
Mar	Arrissada	Fenom. espec	—

HORA	VENTS SUPERIORS
7	A Tortosa
	a 200 m. VW 22 Km/h
	a 500 m. WNW 36 Km/h
	a 1000 m. NW 29 Km/h
	a 2000 m. WNW 65 Km/h
	a 3000 m. NW 72 Km/h
	A
	a 200 m. Km/h
	a 500 m. Km/h
	a 1000 m. Km/h
	a 2000 m. Km/h
	a 3000 m. Km/h

Temps probable fins a demà a migdia: Bon temps i calitjes matinals.- Per mar, vents fluixos de ponent i mar plana o arrissada.-

Tota la correspondència al Director del Servei Meteorològic de Catalunya. C. Urgell, 187. — Barcelona

EL DIRECTOR, E. FONTSERÈ

GENERALITAT DE CATALUNYA
SERVEI METEOROLÒGIC DE CATALUNYA

Carta del temps del Dimecres, 21 de Abril de 1937, a 7 h.

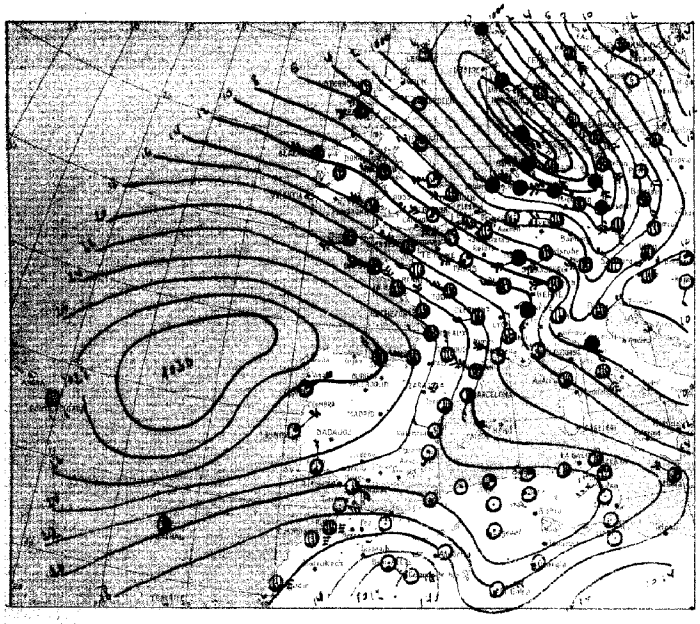

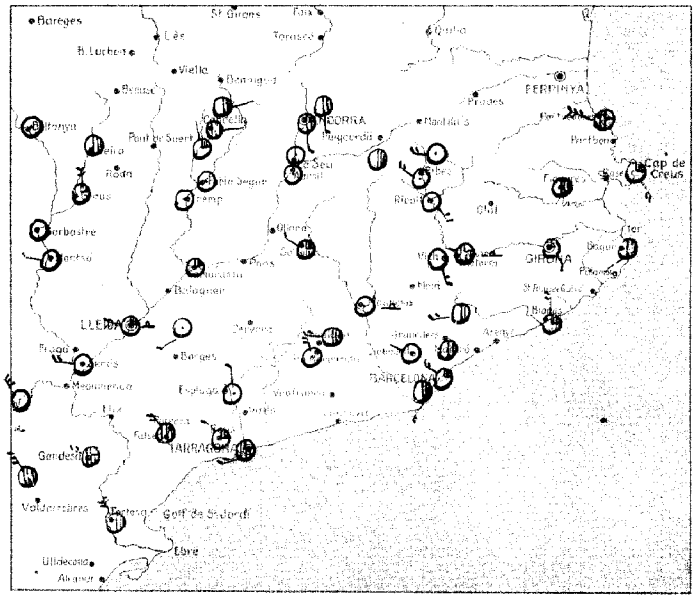

Signes usats a la carta del temps: vent inferior; mar; sereno; 1/4 cobert; cobert; calitja; boira; boira ploranera; boira gebradora; plovent; aiguaneu; bolves de neu; rufagada de neu; nevant; pedregada; calamarça; tempesta (amb tronada); T trons llunyans; llampecs sense trons; rosada; gebrada; terrer cobert de neu; 16 pressió en mil·libars; 12 precipitació en 24 hores, en mil·limetres.

Situació general: De la Península Ibèrica, Mediterrània i al nord d'Africa el temps es ha observat en general el per-nivol, vents flixos i temperatures suaus degut a haver-se iniciat el dia 18 del corrent un anticiclònic el qual forma un centre de màxima pressió entre les Illes Açores i Portugal.-
Per tota la meitat nord del Continent el temps es molt variable, registrant-se plutges a Bretanya, Alsàcia, Alemanya i Noruega produïdes per una depressió barométrica entrada a Dinamarca.-

Estat del temps a Catalunya: El temps es ró per tot el cel observant-se cel entre serè i mig nivol, vents flixos del sudoest per la costa i de ponent i nordest per l'interior. temperatures suaus.-
La màxima d'ahir fou de 25 graus a Manresa, mínima d'avui a Capdella, 1 grau.-

DADES DE LES ESTACIONS PROPERES

LLOC	Estat del cel	Vent	Temperatura	Mar	En 24 hores: Temp. màx.	Temp. mín.	Precipitació	Observacions especials
~~Barcelona~~	3/4	NW	16	Plana	18	13		—
~~Cap Bitarra~~								
Sant Adrià	1/4	NW	12	Plana	23	11		
S. I. Vilatorta	3/4	W	12		18	6		—
Manresa	Serè	Calma	11		25	9		—
Sabadell	"	NW	12		18	7		
Igualada	1/2	W						
Sta Margarida	Serè	N	22		24			
Cadaqués	1/4	SE						
Cap Begur	1/2	SW						
Girona	1/4	SE	11			10		
~~Figueres~~	1/2	Calma						
Blanes	1/4	N						
Ripoll	Serè	SE	12		20	6		
~~Puigcerdà~~	Serè	W	8		14	6		
Ribes de Fr.	"	NW	7		15	3		
Alp	1/2	Calma	0		17	4		
Escaldes (Andorra)	1/2	S	6		14	3		
Engolasters "	1/2	S	9		16	5		
Adrall	Serè	Calma	12		15	5		
Ll. Estangentro	1/2	E	1		8	-3		

LLOC	Estat del cel	Vent	Temperatura	Mar	En 24 hores: Temp. màx.	Temp. mín.	Precipitació	Observacions especials
Capdella	Cobert	E	6		16	1		
Pobla de Segur	Serè	Calma	13		13	10		
Tremp	"	"	10		24	10		
~~Vilanova de Meià~~	"	"						
~~Balaguer~~	1/2	"	15		20	5		
Seira	1/2	"	12		17	5		
Peramola	1/4	N	15		1	9		
Lleida	1/2	N	17		22	4		—
Camarasa	1/4	Calma	12		16	8		
Tàrrega	Serè	SW						
Serós	"	W	15		24	13		
Tarragona	3/4	SW	14		16	12		
Falset	Cobert	NW						
Montblanc	Serè	N						
Reus	1/4	NW	12			6		
Tortosa	1/2	NW	18			11		
Castelló de la P.	Serè	WNW	14		18	11		
Cim del Montsany	1/2	W	8		9	2		
Vic	Serè	SE						
Solsona	1/4	NW						
Granera	3/4	WNW						

Observacions de Barcelona

Pressió 1017.7 mb.	Núvols Rem. Cel
Temperatura 15.1	» quantitat 4/10
Humitat 72 %	Temp. màx. 17.9
Vent del SSW	Temp. mín. 11.9
» veloc. 4 Km/h	Pluja — mm.
Mar Plana	Fenòm. espec. ∞

HORA	VENTS SUPERIORS
7	A Tortosa
	a 200 m. N 25 Km/h
	a 500 m. N 35 Km/h
	a 1000 m. NW 75 Km/h
	a 2000 m. NW 75 Km/h
	a 5000 m. NW 65 Km/h
	A
	a 200 m. Km/h
	a 500 m. Km/h
	a 1000 m. Km/h
	a 2000 m. Km/h
	a 5000 m. Km/h

Temps probable fins a demà a migdia: Bon temps.-
Lleu mar, vents flixos del sudoest i mar arrissada.-

Tota la correspondència al Director del Servei Meteorològic de Catalunya, C. Urgell, 187. — Barcelona

EL DIRECTOR, E. PONTSERÈ

GENERALITAT DE CATALUNYA
SERVEI METEOROLÒGIC DE CATALUNYA

Carta del temps del Dijous, 22 de Abril de 1937, a 7 h.

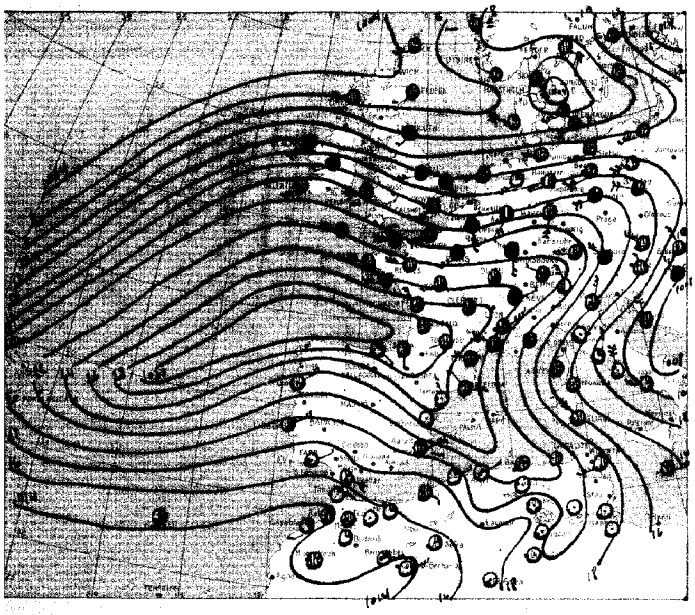

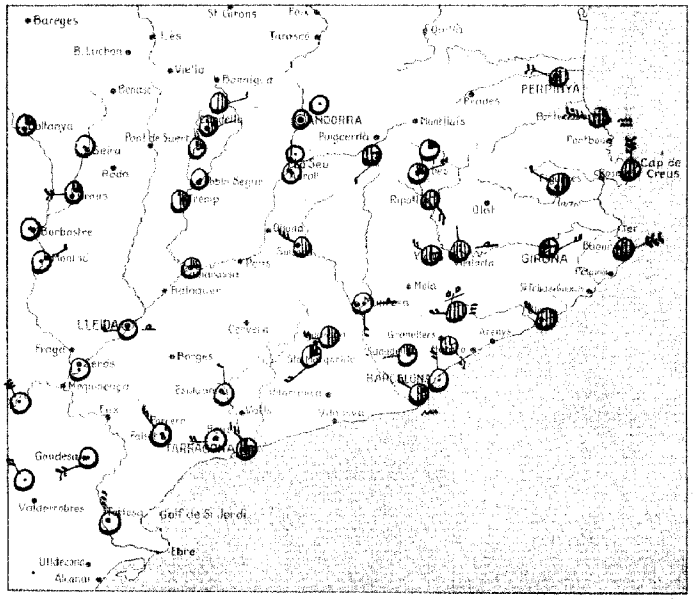

Signes usats a la carta del temps: vent inferior; mar; serè; 1/2 cobert; cobert; calitja; boira; boira ploranera; boira gebradora; plovent; aiguaneu; bolves de neu; rufagada de neu; nevant; pedregada; calamarça; tempesta (amb tronada); trons llunyans; llampecs sense trons; rosada; gebrada; terrer cobert de neu; 15 — 16 pressió en mil·libars; 12 precipitació en 24 hores en mil·limetres.

Situació general: Les altes pressions de l'occident d'Europa constituïxen un anticicle ben definit a les costes de Galicia produint temps abonançat a la Península Ibèrica i nord d'Africa. A les illes Britàniques, Països Baixos i Europa Central es registren plutges produïdes per dos centres de perturbació atmosfèrica situats respectivament a Escandinavia i a la mar Adriàtica. En general, per tot l'occident d'Europa hi ha abundant nuvolositat i les temperatures son suaus.

Estat del temps a Catalunya: A la regió pirenenca i des de Barcelona fins al Gironès i Empordà domina el núvol i per la resta del país, el cel està completament serè. Els vents son fluixos per l'interior però a la costa de l'Empordà i camp de Tarragona bufen del sector nord amb alguna intensitat. Per Barcelona, Girona i Gironès els vents son fluixos o moderats. Les temperatures extremes han estat les seguents: màximes 27 graus a Reus, mínimes 1 grau sota zero al Bitarès Aguts i un grau sobre zero a Les Escaldes (Andorra) i al cim del Montseny.

DADES DE LES ESTACIONS PROPERES

LLOC	Estat del cel	Vent	Temperatura	Mar	En 24 hores Temp. màx.	Temp. mín.	Precipitació	Observacions especials
Perpinyà	Cobert	NW	12		19	10		
Cap Bianra	"	NW	11	Gressa		9		
Sant Adrià	Serè	N	12	Plana	24	11		
S. J. Vilatorta	Cobert	N	10		19	6		
Manresa	Serè	S	10		26	8		
Sabadell	1/4	W	11		20	9		
Igualada	1/2	W						
Sta Margarida	1/4	SW	17		26			
Cadaqués	1/2	N						
Cap Begur	Cobert	NE						
Girona	3/4	NE	11		21	11		
Figueres	1/2	NW						
Blanes	Cobert	NW						
Ripoll	"	SE	9		20	4		
Puigcerdà	1/4	S	7		15	5		
Ribes de Fr.	1/4	NE	7		17	3		
Alp	3/4	SW	7		19	3		
Esculdes (Andorra)	Serè	Calma	8		14	3		
Engalastors "	"	"	10		15	1		
Adrall "	"	"	9		15	2		
Ll. Estangento	1/2	E	-1		3	-1		

LLOC	Estat del cel	Vent	Temperatura	Mar	En 24 hores Temp. màx.	Temp. mín.	Precipitació	Observacions especials
Capdella	1/2	E	14		14	3		
Pobla de Segur	Serè	Calma	14		22	10		
Tremp	1/2	"	9		17	3		
Les Franqueses	3/4	SE	12		22	8		
Sant Llorenç	Serè	Calma						
Seira	"	"	12		19	4		
Perarrúa	1/4	W	11		23	4		
Lleida	Serè	W	10		23	4		
Camarasa	1/4	Calma	8		25	6		
Tàrrega								
Serós	Serè	"	10		22	6		
Tarragona	1/4	NW	11	Arrissada	24	9		
Falset	Serè	NW						
Montblanc	"	N						
Reus	"	W	9			6		
Tortosa	Serè	N	17		25	12		
Castelló de la P.	1/4	WNW	13		23	11		
Cim de Montseny	Cobert	W	2		10	1	0.0	≡
Vic	3/4	NW						
Solsona	1/2	NW						
Cardona	Serè	WSW						

Observacions de Barcelona

Pressió	1023.7 mb.	Núvols	Cum. Ci 5/10
Temperatura	14.7	» quantitat	
Humitat	55 %	Temp. màx.	19.3
Vent del	NW	Temp. mín.	12.4
» veloc.	6 Km/h	Pluja	— mm.
Mar	Petita marea	Fenòm. espec.	—

HORA	VENTS SUPERIORS		
7	A Tortosa		
	a 200 m.	NW 22	Km/h
	a 500 m.	NW 18	Km/h
	a 1000 m.	SE 7	Km/h
	a 2000 m.	N 15	Km/h
	a 4000 m.	N 15	Km/h
	A		
	a 200 m.		Km/h
	a 500 m.		Km/h
	a 1000 m.		Km/h
	a 2000 m.		Km/h
	a 5000 m.		Km/h

Temps probable fins a demà a migdia: Bon temps calitjós.
Llevant mar vents fluixos i mar arrissada o petita marea.

Tota la correspondència al Director del Servei Meteorològic de Catalunya, C. Urgell, 187. — Barcelona

El Director, E. FONTSERÈ

GENERALITAT DE CATALUNYA
SERVEI METEOROLÒGIC DE CATALUNYA

Carta del temps del Divendres, 23 de Abril de 1937, a 7 h.

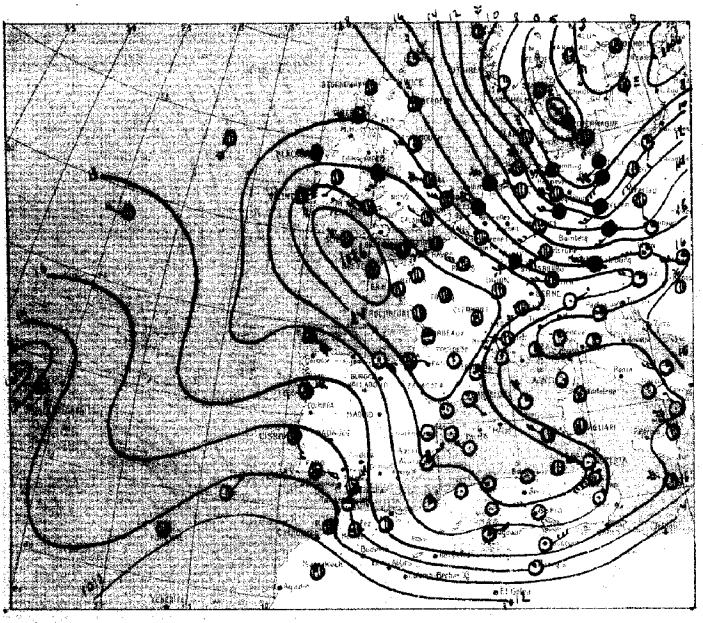

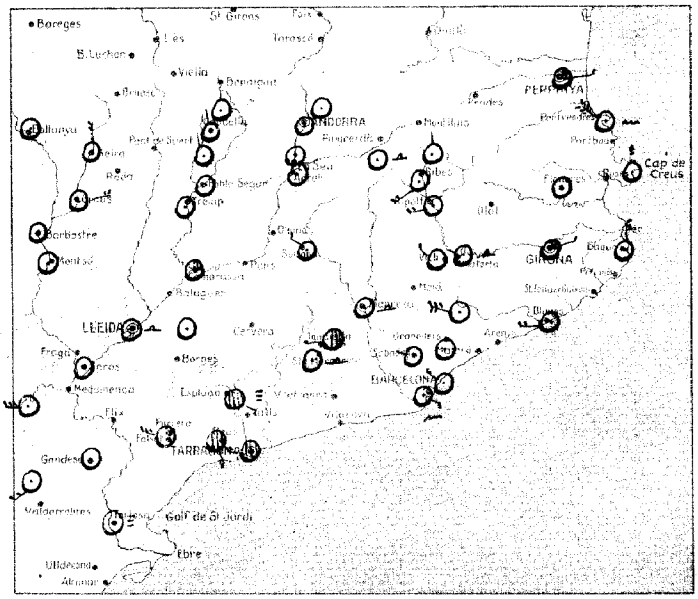

Signes usats a la carta del temps: vent inferior; mar: ○ serè; ◑ ¼ cobert; ● cobert; ∞ calitja; ≡ boira; ≡ boira ploranera; V boira gebradora; ● plovent; ∞ aiguaneu; ← bolves de neu; ⁺ rufagada de neu; ✕ nevant; ▲ pedregada; △ calamarça; K tempesta (amb tronada); T trons llunyans; ⟨ llampecs sense trons; ∧ rosada; ▬ gebrada; ⊞ terrer cobert de neu; 16 — 16 pressió en mil·libars; 12 precipitació en 24 hores, en mil·limetres.

Situació general: Als països Bàltics Alemanya Tscecoslovàquia i Baviera es registren plugges degut a la influència de les baixes pressions que formen un centre de mínima a Dinamarca. A l'Atlàntic i als voltants de les illes Açores es assenyalada una depressió barométrica que té tendencia a desplaçar-se cap al continent. Entre Irlanda i Bretanya es troba un màxim anticiclònic que determina règim de boires a França i de cel serè a Portugal, nord a Espanya, Mediterrània, Italia i nord d'Africa.

Estat del temps a Catalunya: A la conca de Barbera es registren al Barraquès i Bisq temp la nuvolositat es intensa i per la resta de Catalunya el cel està serè o amb poques nuvols. Els vents son fluixos amb predominancia del del sector nord. La temperatura maxima ha estat de 25 graus a Tremp i la minima de 1 grau sota zero al Estany Gento.

DADES DE LES ESTACIONS PROPERES

LLOC	Estat del cel	Vent	Temperatura	Mar	En 24 hores Temp. màx.	Temp. mín.	Precipitació	Observacions especials
Perpinyà	¼	E	16		21	10		
Cap Bianra	Serè	NW	15	P. marea	18	12		
Sant Adrià	"	NW	11		20	10		
S. J. Vilatorta	"	W	12		20	3		
Manresa	"	Llevant	10		24	7		
Sabadell	"	NW	12		19	7		
Igualada	½	W						
Sta Margarida	Serè	Llevant	22		24			
Cadaqués	"	N						
Cap Begur	"	N						
Girona	¼	NE	8		21	8		
Figueres	Serè	Llevant						
Blanes	"	W						
Ripoll	"	W	10		20	4		
Puigcerdà	"	N	8		16	6		
Ribes de Fr.	"	SW	6		15	2		
Alp	"	Llevant	7		20	3		
Escaldes (Andorra)	"	"	7		17	2		
Engalestors "	"	"	12		15	2		
Adrall	"	"	1		22	1		
Ll. Estangento	"	N	-1		7	-1		

LLOC	Estat del cel	Vent	Temperatura	Mar	En 24 hores Temp. màx.	Temp. mín.	Precipitació	Observacions especials
Capdella	Serè	N	4		14	3		
Pobla de Segur	"	Llevant	11		21	5		
Tremp	"	"	7		25	7		
Les Franqueses	"	"	13		21	4		
Les Borges	"	"						
Seira	"	N	11		19	4		
Perarrúa	"	E	14		19	5		
Lleida	"	Llevant	12		23	4		
Camarasa	¼	"	12		20	8		
Tàrrega	Serè	"	10		24	8		
Seros	"	"	11		24	8		
Tarragona	Cobert	NW	12	Irrisoria	19	12		
Falset	¼	NW						
Montblanc	Cobert	SE						≡
Reus	"	SE	5		10			
Tortosa	Serè	Llevant	15		22	9		≡
Castelló de la P.	Serè	NW	14		20	11		
Cim del Montsany	"	W	6		10	3		
Vic	"	NW						
Solsona	"	NW						
Gandesa	"	Llevant						

Observacions de Barcelona

Pressió	1022.1 mb.	Núvols	Acu. cist.
Temperatura	14.2	» quantitat	1/10
Humitat	77 %	Temp. màx.	18.7
Vent del	ESE	Temp. mín.	10.9
» veloc	3 Km/h	Pluja	— mm.
Mar	Petita marea	Fenòm. espec.	∞

HORA	VENTS SUPERIORS			
7	A Tortosa			
	a 200 m	WSW	4	Km/h
	a 500 m	NW	4	Km/h
	a 1000 m	W	4	Km/h
	a 2000 m	SW	18	Km/h
	a 3000 m	NNW	18	Km/h
	A			
	a 200 m			Km/h
	a 500 m			Km/h
	a 1000 m			Km/h
	a 2000 m			Km/h
	a 3000 m			Km/h

Temps probable fins a demà a migdia: Bon temps.
Res mar. vents fluixos del nord i petita marea.

Tota la correspondència al Director del Servei Meteorològic de Catalunya, C. Urgell, 187. — Barcelona

El Director, E. FONTSERÈ

GENERALITAT DE CATALUNYA
SERVEI METEOROLÒGIC DE CATALUNYA

Carta del temps del Dissabte, 24 de Abril de 1937, a 7 h.

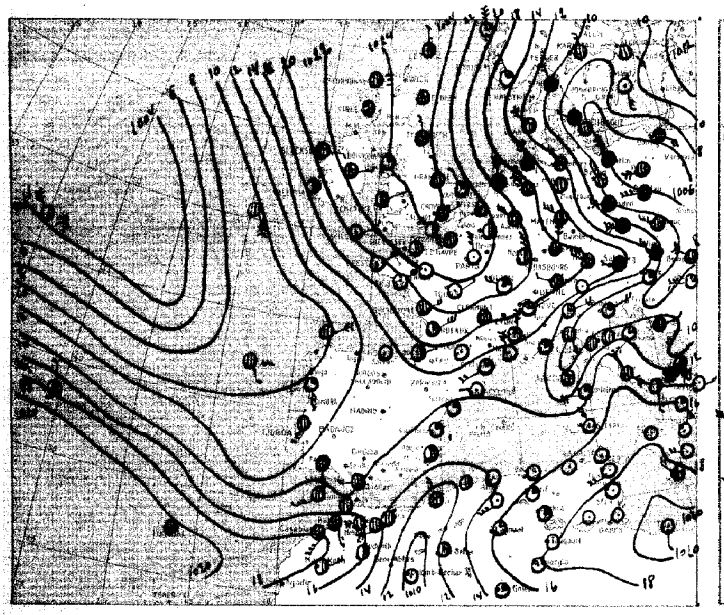

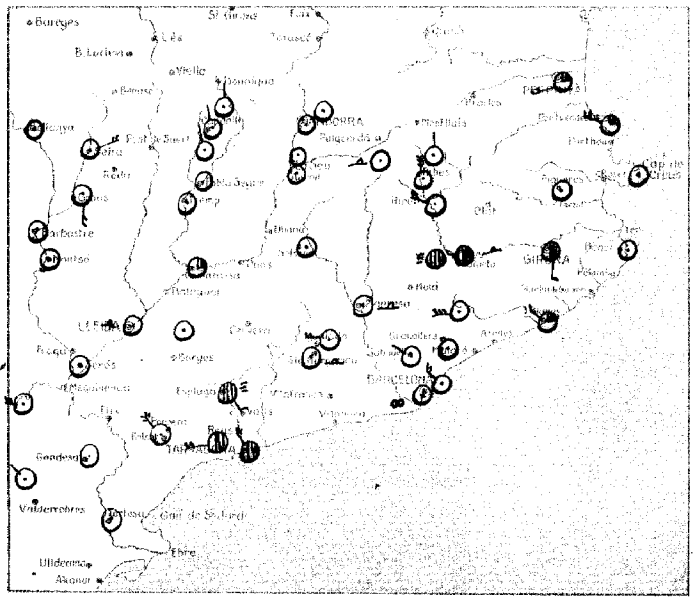

Signes usats a la carta del temps: vent inferior; mar; serè; 1/2 cobert; cobert; calitja; boira; boira plomenca; boira gebradora; plovent; aiguaneu; bolves de neu; rafagada de neu; nevant; pedregada; calamarça; tempesta (amb tronada); trons llunyans; llampecs sense trona; rosada; gebrada; terrer cobert de neu; 16 — 16 pressió en mil·libars; 12 precipitació en 24 hores, en mil·limetres.

Situació general: Des de Dimarts fins a la Europa Central domina temps plujós i temperatures baixes segut a la influencia dels vents freds del sector nord de la borrasca centrada a Polonia la qual tendeix a desplaçar-se cap al sudest donant lloc a la formació d'un mínim secundari a Italia. Davant les baixes pressions a l'Atlàntic, la tendencia de les quals es a avançar cap a Portugal i golf de Cadiz a quines costes ja ha augmentat notablement la nuvolositat. Les altes pressions estan situades a les illes Britàniques, Franca i Sahara Oriental.

Estat del temps a Catalunya: A la plana de Vic i des de la conca de Barbera fins al camp de Tarragona hi ha boires matinals. Per la resta de Catalunya fa bon temps de cel serè, vents flaixos de direcció variable amb predominancia del ponent i mestral per l'interior i marinades per la costa. Les temperatures extremes han estat les seguents: Maximes, 27 graus a Tremp i 25 graus a Manresa, Lleida i Seros. Minimes, 1 grau sota zero al Estany Gento i 3 graus a Capdella Rousel i Tenglasters.

DADES DE LES ESTACIONS PROPERES

LLOC	Estat del cel	Vent	Temperatura	Mar	En 24 hores: Temp. màx.	Temp. mín.	Precipitació	Observacions especials
Perpinyà	4/4	SW	15		25	9		
Cap Biarra	4/4	NW	19	Plana	19			
Sant Adrià	Serè	NW	11	"	21	10		
S. i. Vilatorta	Cobert	W	12		22	5		≡ —
Manresa	Serè	Llacuna	11		25	7		—
Sabadell	"	NW	12		20	5		
Igualada	"	W						
Sta Margarida	"	Llacuna	17		23			—
Cadaqués	"	"						
Cap Begur	"	"						
Girona	1/2	S	9			9		
Figueres	Serè	Llacuna						
Blanes	4/4	NW						
Ripoll	Serè	NW	13		24	6		
Prats	Serè	N	9		20	8		
Ribes de Fr.	"	N	7		16	4		/
Alp	"	Llacuna	10		24	5		—
Escaldes (Andorra)	"	Llacuna	10		20	3		
Engolasters "	"	"	16		20	4		
Adrell	"	"	11		24	4		
Ll. Estangento	"	N	1		9	-10		

LLOC	Estat del cel	Vent	Temperatura	Mar	En 24 hores: Temp. màx.	Temp. mín.	Precipitació	Observacions especials
Capdella	Serè	N	5		19	3		
Pobla de Segur	"	Llacuna	11		23	9		
Tremp	"	"	10		27	10		
Seu d'Urgell	"	"						
Les Franqueses	"	"	13		22	5		∞
Seira	"	NE	13		22	6		
Peramola	"	S	16		23	6		
Lleida	"	Llacuna	13		25	4		—
Camarasa	4/4	"	10		23	9		
Tàrrega	Serè	"	11		24	9		
Seros	"	"	11		25	8		
Tarragona	Cobert	NW	11	Gruixada	16	10		
Falset	Serè	NW						
Montblanc	Cobert	SE						≡
Reus	1/2	W	8			4		
Tortosa	4/4	Llacuna	16		23	9		
Castello de la P.	4/4	S	14		20	11		
Cim del Montsany	Serè	W	9		13	6		
Vic	Cobert	Llacuna						≡
Solsona	Serè							
Guardesa	"	"						

Observacions de Barcelona

Pressió	1014.4 mb.	Núvols	Clar
Temperatura	14.6	" quantitat	0/10
Humitat	72 %	Temp. màx.	18.5
Vent del	Llacuna	Temp. mín.	9.6
" veloc.	" Km/h	Pluja	" mm.
Mar	Plana	Fenòm. especs	∞

HORA	VENTS SUPERIORS			
7	A Tortosa			
	a 200 m.	"		Km/h
	a 500 m.	SE	7	Km/h
	a 1000 m.	W	11	Km/h
	a 2000 m.	W	25	Km/h
	a 3000 m.	W	25	Km/h
	A			
	a 200 m.			Km/h
	a 500 m.			Km/h
	a 1000 m.			Km/h
	a 2000 m.			Km/h
	a 3000 m.			Km/h

Temps probable fins a demà a migdia: Bon temps amb tendencia a perdre estabilitat. Fem mar, marinades i mar plana o arrissada.

Tota la correspondència al Director del Servei Meteorològic de Catalunya, C. Urgell, 187. - Barcelona

EL DIRECTOR, E. FONTSERÈ

GENERALITAT DE CATALUNYA
SERVEI METEOROLÒGIC DE CATALUNYA

Carta del temps del Diumenge, 25 de Abril de 1937, a 7 h.



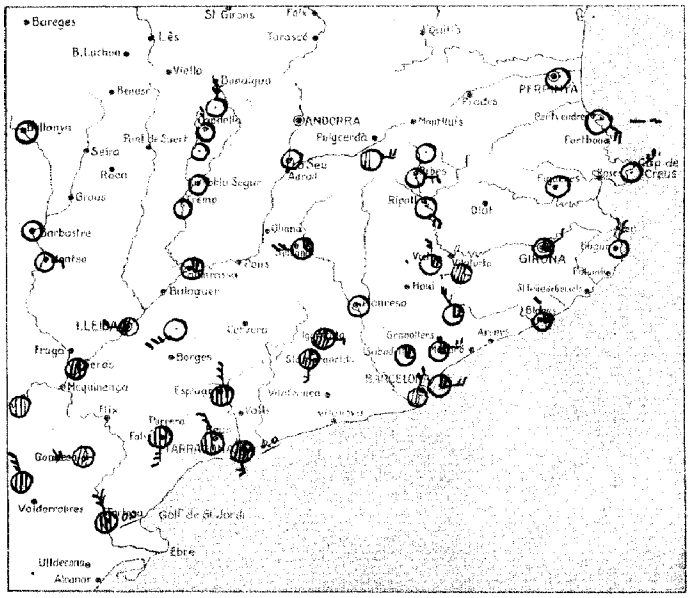

Signes usats a la carta del temps: vent inferior; mar; serè; 1/2 cobert; cobert; calitja; boira; boira plorancra; boira gebradora; plovent; aiguaneu; bolves de neu; rufagada de neu; nevant; pedregada; calamarça; tempesta (amb tronada); trons llunyans; llampecs sense trons; rosada; gebrada; terrer cobert de neu; 16 —— 16 pressió en mil·libars; 12 precipitació en 24 hores, en mil·limetres.

Situació general: El mínim barométric de la Mediterrania s'allunya cap a Llevant i en conseqüència el temps pel que a nuvolositat fa referència, millora a la Península Ibèrica.

El corrent polar de la depressió de Islàndia i del mínim mediterrà d'aquest darrer darrerat produeix un notable descens de la temperatura a gran part d'Europa principalment als països Escandinaus, mar del Nord i Alemanya.

Estat del temps a Catalunya: Per tot l'interior i regió pirenenca fa bon temps de cel serè; per Barcelona i Tarragona el cel està mig boirós.

Els vents bufen de direccions diverses però hi ha una certa predominancia dels del sector Nord.
Les temperatures extremes registrades en les darreres 24 hores han estat les seguents: màxima, 30° a Ebre; mínima, 1° sota zero a l'Estany-Gento.

DADES DE LES ESTACIONS PROPERES

LLOC	Estat del cel	Vent	Temperatura	Mar	En 24 hores: Temp. màx.	Temp. mín.	Precipitació	Observacions especials
Perpinyà	serè	calma	15		23	8		
Cap Bianra	"	SE	16	arrissada		13		
Sant Adrià	1/4	E	12	plata mar	23	11		
S. J. Vilatorta	3/4	W	15		25	10		△
Manresa	serè	calma	16		29	13		
Sabadell	1/4	N	15		23	11		
Igualada	3/4	E						
Sta Margarida	3/4	S	18		26			
Cadaqués	serè	NE						
Cap Begur	"	N						
Girona	1/4	NE	12		25	12		
Figueres	serè	calma						
Biarles	1/4	N						
Ripoll	serè	SE	16		26	9		
Prats	"	N	10		19	4		
Ribes de Fr.	serè	E	11		22	10		
Alp	1/2	E	13		25	6		
Pedra (Ripoll)	1/4	W						
Engalsatera Aigüestortes	3/4	W						
Ll. Estangento	serè	N	-2		10	-1		

LLOC	Estat del cel	Vent	Temperatura	Mar	En 24 hores: Temp. màx.	Temp. mín.	Precipitació	Observacions especials
Capdella	serè	N	11		21	5		
Pobla de Segur	"	calma	14		22	10		
Tremp	"	"	12		30	12		
P. Bonaigua								
Cledes (Lés)								
Seira								
Perarrúa								
Lleida	1/2	W	18		26	13		
Camarasa	1/4	calma	12		23	10		
Tàrrega	serè	SW						
Serós	3/4	calma	18		29	16		
Tarragona	3/4	SSE	15	arrissada	17	14	0.0	
Falset	cobert	S						
Montblanc	"	N						
Reus	1/2	NW	13		19	5		
Tortosa	cobert	NW	21		24	15	0.0	
Castelló de la P.	"	N	16		19	14		
Cim del Montsany	1/4	NW	9		17	7		
Molins de Rei	1/4	calma	17			12		
Montjuic	serè	E						

Observacions de Barcelona

Pressió	1008.8 mb.	Núvols	Cu Ci
Temperatura	16.0°	» quantitat	6/10
Humitat	63 %	Temp. màx.	20.0°
Vent del	NNE	Temp. mín.	14.4°
» veloc.	13 Km/h	Pluja	— mm.
Mar	plana	Fenòm. especc.	—

HORA	VENTS SUPERIORS	
	A	
	a 200 m	Km/h
	a 500 m	Km/h
	a 1000 m	Km/h
	a 2000 m	Km/h
	a 3000 m	Km/h
	A	
	a 200 m	Km/h
	a 500 m	Km/h
	a 1000 m	Km/h
	a 2000 m	Km/h
	a 3000 m	Km/h

Temps probable fins a demà a migdia:

Tota la correspondència al Director del Servei Meteorològic de Catalunya, C. Urgell, 187. — Barcelona

EL DIRECTOR, E. FONTSERÈ

GENERALITAT DE CATALUNYA
SERVEI METEOROLÒGIC DE CATALUNYA

Carta del temps del Dilluns 26 de Abril de 1937, a 7 h.



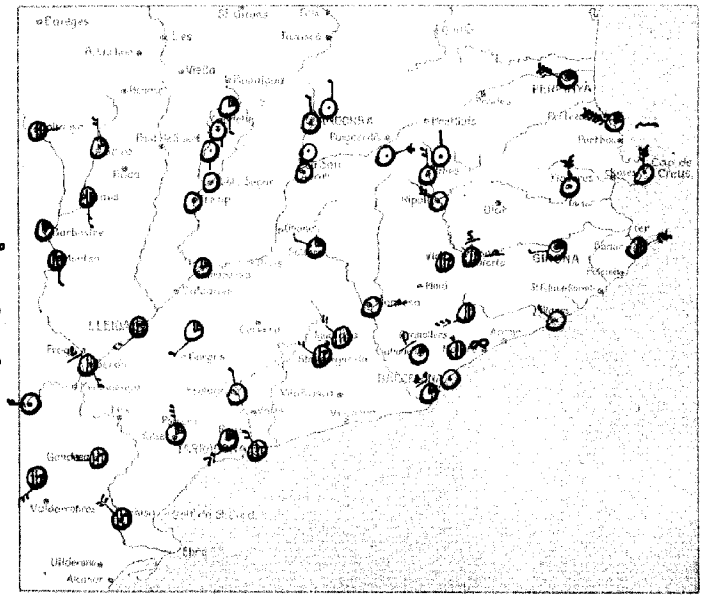

Signes usats a la carta del temps: vent inferior; mar; ○ seré; ◑ ½ cobert; ● cobert; ∞ calitja; boira; boira pioranera; V boira gelradora; ● plovent; ∞ aiguaneu; ← bolves de neu; rufagada de neu; ✕ nevant; ▲ pedregada; △ calamarça; K tempesta (amb tronada); T trons llunyans; ⟨ llampecs sense trons; rosada; gelrada; ⊞ terrer cobert de neu; 10 — 10 pressió en mil·libars; 12 precipitació en 24 hores, en mil·limetres.

Situació general: Les baixes pressions formen dos centres de mínima situats l'un a la mar Bàltica i l'altre a la Bretanya, determinant règim de mal temps amb pluges a tot Alemanya, Polònia, Tecoslovàquia i sud d'Itàlia. Al Mediterrani també es registren algunes precipitacions.-
A tota la meitat occidental del Continent domina el règim anticiclònic el qual forma un màxim de 773 mil·limetres situat a l'Atlàntic davant d'Holanda.-

Estat del temps a Catalunya: A l'Alt Urgell, Cerdanya, Empordà, Vallès, Segarra i Tremp el cel està seré i per la resta de Catalunya s'observa alguna nuvolositat.- Els vents son moderats del sector nord a la costa empordanesa, Baix Ebre i Priorat.-
En les darreres 24 hores es registraren alguns ruixats de caràcter tempestós però de poca intensitat, al Vallès occidental, Barcelonès i Segarra.- Temperatura màxima 30 graus a Tremp, mínima 3 graus sota zero al Bruny Gento.-

DADES DE LES ESTACIONS PROPERES

LLOC	Estat del cel	Vent	Temperatura	Mar	En 24 hores Temp. màx.	Temp. mín.	Precipitació	Observacions especials
Perpinyà	¼	NW	13			11		
Cap Bàrra	¾	NW	13	Marea		11		
Sant Adrià	Seré	Llebeig	13	Plana	24	12		
S. J. Vilatoria	½	NW	12		22	5	5	
Manresa	Seré	Llebeig	11		26	9		
Sabadell	¾	"	12		19	6		
Igualada	Cobert	NW						
Sta Margarida	¾	NW	11		27			
Cadaqués	Seré	N						
Cap Begur	½	NE						
Girona	¼	W	11					
Figueres	Seré	N						
Blanes	"	NW						
Ripoll	"	NW	13		24	5		
Tàrrega	"	N	9		22	7		
Ribes de Fr.	"	N	10		17	4		
Alp	"	E	10		20	6		
Escaldes (Andorra)	"	N	13		21	3		
Engolasters	"	"	8		15	3		
Adrall	"	Gerina	15		27	5		
Ll. Estangento	¼	S	2		12	-3		

LLOC	Estat del cel	Vent	Temperatura	Mar	En 24 hores Temp. màx.	Temp. mín.	Precipitació	Observacions especials
Capdella	¼	S	4		17	4		
Doble de Segur	Seré	Llebeig	14		23	12		
Tremp	"	"	11		30	11		
Les Franqueses	½	"	15		23	7		∞
Seu d'Urgell	Seré	"						
Seira	¼	N	15		27	6		
Puigcerdà	½	S	15		23	12		
Lleida	¾	SW	12		27	8		
Cervera	¼	Llebeig	10		27	7		
Urgell	¼	SW						
Seròs	½	SE	11		28	8		
Tarragona	¾	NW	12	Brisada	17	11		
Reus	¼	N						
Montblanc	Seré	N						
Reus	¼	SW	10		19	6		
Tortosa	¾	NW	15		24	14		
Castellodelafi								
Cim del Montsany	½	WSW	6		14	5		
Vic	¾	Llebeig						
Solsona	¼	NW						
Igualada	¾	N						

Observacions de Barcelona

Pressió	1013.0 mb	Núvols	Cirr. Cu.
Temperatura	15.8	" quantitat	3/10
Humitat	62 %	Temp. màx.	20.0
Vent del	NNW	Temp. mín.	13.6
" velocitat	0 Km/h	Pluja	3.0 mm
Mar	Plana	Fenòm. especials	∞

HORA	VENTS SUPERIORS			
7	A	Tortosa		
	a 200 m.	NW	29	Km/h
	a 500 m.	NW	14	Km/h
	a 1000 m.	NW	2	Km/h
	a 2000 m.	NNW	4	Km/h
	a 3000 m.	NW	14	Km/h
	A			
	a 200 m.			Km/h
	a 500 m.			Km/h
	a 1000 m.			Km/h
	a 2000 m.			Km/h
	a 3000 m.			Km/h

Temps probable fins a demà a migdia: Bon temps.-
Mar, marejada i mar plana o arrissada.-

Tota la correspondència al Director del Servei Meteorològic de Catalunya, C. Urgell, 187.— Barcelona

El Director, E. FONTSERÈ

GENERALITAT DE CATALUNYA
SERVEI METEOROLÒGIC DE CATALUNYA

Carta del temps del Dimarts, 27 de Abril de 1937, a 7 h.

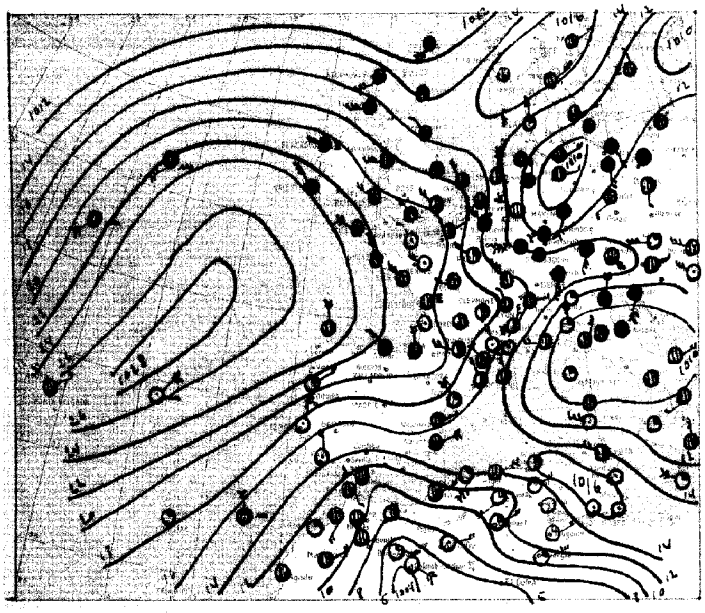

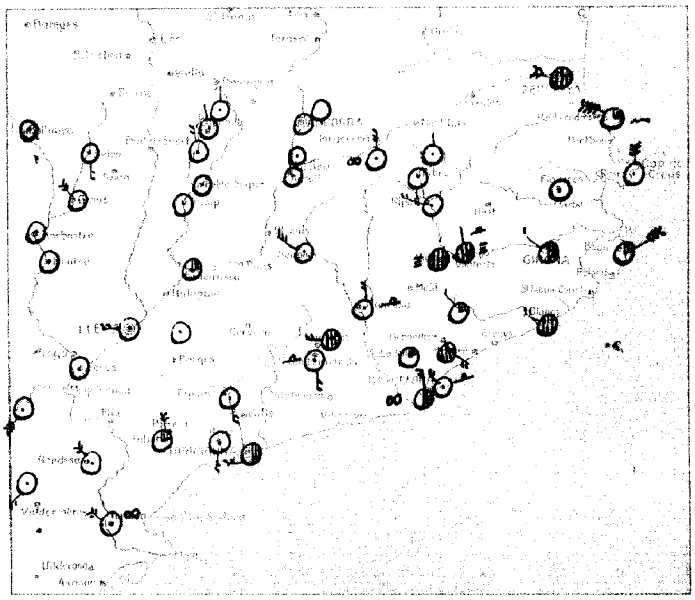

Signes usats a la carta del temps: vent inferior; mar; serè; ½ cobert; cobert; calitja; boira; boira ploranera; boira gelada; plovent; aiguaneu; bolves de neu; ruflagada de neu; pedrant; rellenada; calamarsa; tempesta (amb tronada); T trons llunyans; llampecs sense trons; rosada; gelada; terrer cobert de neu; ½ 1/4 pressió en mil·libars; 12 precipitació en 24 hores, en mil·limetres.

Situació general: L'anticicló o règim d'altes pressions de l'Atlàntic està centrat al nord-est de les Açores i exerceix la seva influència a gran part dels països occidentals, determinant bon temps a excepció de les costes del Cantàbric on hi ha molta nuvolositat i boires i es registren ploinsques. - A l'Atlàntic Nord, Alemania i Itàlia es registren plugges locals. Les mínimes barométriques que es desplacen cap a Orient, al voltant de l'anticicló. - Les temperatures han experimentat un lleuger descens entre Escandinàvia i el nucleat de France, per a les costes atlàntiques i a la mediterrània es mantenen iguals.

Estat del temps a Catalunya: Degut a l'influència d'una depressió barométrica situada a Italia, domina temps nuvol i boirós amb vents de llevant des de la costa de l'Empordà fins a Tarragona i plovisc de lleu. - Per la resta de Catalunya domina bon temps de cel serè i vents lleugers i moderats del sector nord. - Les temperatures extremes han estat les següents: màximes, 27 graus a Lleida, mínimes, 5 graus sota zero al Estany Gento i 2 a Espadella.

DADES DE LES ESTACIONS PROPERES

LLOC	Estat del cel	Vent	Temperatura	Mar	En 24 hores Temp. màx.	Temp. mín.	Precipitació	Observacions especials
Perpinyà	3/4	NW	12		21	10		
Cap Bianca	1/4	NW	13	marca	18	11		
Sant Adrià	Serè	NW	14	brisada	23	13		
S. J. Vilatorta	Lebert	N	4		19	5		
Manresa	Serè	N	12		26	12		
Sabadell	1/4	Lebert	11		19	6		
Igualada	Lebert	W						
Sta Margarida	Serè	S	19		21			
Cadaqués	"	N						
Cap Begur	1/4	NE						
Girona	12	NW	12		21	12		
Figueres	Serè	Llebant						
Blanes	Lebert	NW						
Ripoll	Serè	NW	10		21	5		
Prats	"	N	6		19	4		
Ribes de Fr	"	S	9		18	3		
Alp	"	N	7		17	2		∞
Escaldes (Andorra)								
Espalatera								
Adrall	"	Llebant	12		20	5		
L.L. Estangento	"	N	-5		5	-5		

LLOC	Estat del cel	Vent	Temperatura	Mar	En 24 hores Temp. màx.	Temp. mín.	Precipitació	Observacions especials
Capdella	Serè	N	3		15	2		
Pobla de Segur	"	Llebant	14		21	11		
Tremp	"	"	9		24	9		
Les Franqueses	3/4	SE	14		22	7		
Seu d'Urgell	Serè	Llebant						
Seira	"	S	13		19	3		
Puigcerdà	"	NW	11		20	6		
Lleida	"	W	11		27	8		
Cervera	1/4	Llebant						
Tàrrega	Serè	"	8		20	6		
Sarral	"	"	10		21	8		
Tarragona	1/2	W	11	brisada	19	10		
Falset	1/4	N						
Móra d'Ebre	Serè	S						
Reus	"	S	11			6		
Tortosa	1/4	NW	16		20	13		
Caspe (Saragossa)	1/2	NNE	4			12		
Cin. J. Madrid	1/4	NNW	4		10	1		
Vic	Lebert	Llebant						≡
Solsona	Serè	NW						
Granadella	"	W						

Observacions de Barcelona

Pressió	1015.6 mb	Núvols	Cirr. Cúm.
Temperatura	14.8	" quantitat	4/10
Humitat	60 %	Temp. màx.	21.1
Vent del	NNW	Temp. mín.	12.6
" velocitat	4 Km/h	Pluja	— mm.
Mar	Brisada	Fenom. especials	∞

HORA	VENTS SUPERIORS			
7	A Tortosa			
	a 200 m.	WNW	32	Km/h
	a 500 m.	NW	27	Km/h
	a 1000 m.	NW	14	Km/h
	a 2000 m.	SW	7	Km/h
	a 3000 m.	NN	22	Km/h
	A			
	a 200 m.			Km/h
	a 500 m.			Km/h
	a 1000 m.			Km/h
	a 2000 m.			Km/h
	a 3000 m.			Km/h

Temps probable fins a demà a migdia: Variable per la costa de Llevant. Bon temps per la resta del país. - Un mar, vents moderats de Llevant i petita marea. -

Tota la correspondència al Director del Servei Meteorològic de Catalunya, C. Hurtell, 187. - Barcelona

EL DIRECTOR, E. FONTSERÈ

GENERALITAT DE CATALUNYA
SERVEI METEOROLÒGIC DE CATALUNYA

Carta del temps del Dimecres 28 de Abril de 1937, a 7 h.

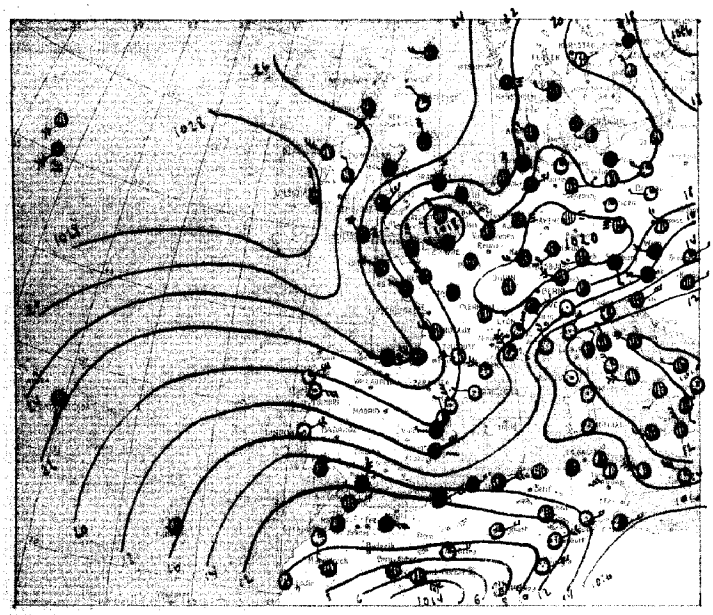

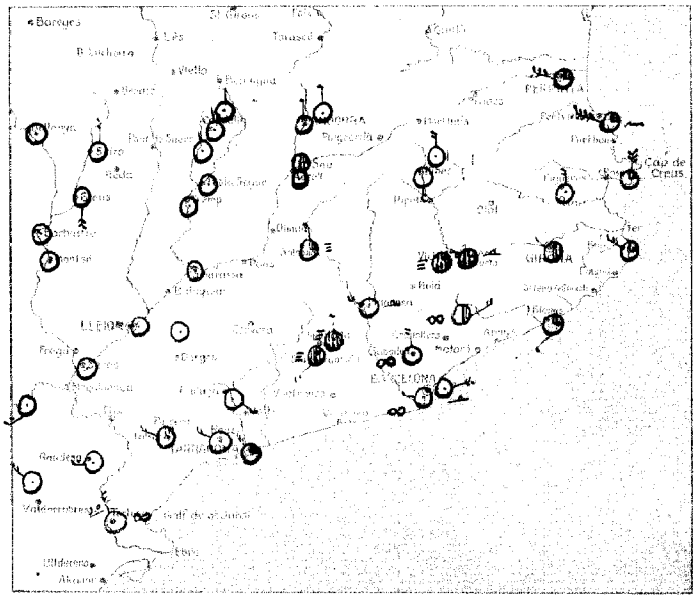

Signes usats a la carta del temps: vent inferior; mar; ○ seré; ◑ ¼ cobert; ● cobert; calitja; boira; boira plomanera; V boira gebradora; ● plovent; ∞ aiguaneu; ← bolves de neu; rafegada de neu; nevant; pedregada; calamarça; K tempesta (amb tronada); T trons llunyans; ⟨ llampecs sense trons; rosada; gebrada; ferrer cobert de neu; ½ pressió en mil·libres; 12 precipitació en 24 hores, en mil·límetres.

Situació general: Sota l'influència de les baixes pressions les quals formen dos centres ciclònics situats l'un a la mar Adriàtica i l'altre al Sàhara, es registren lluges al Marroc, Andalusia, Europa Central i Països Bàltics. També s'observen precipitacions a les Illes Britàniques i nord de França degut a un mínim barométric centrat al llarg de la Mànega. Les altes pressions estan centrades a l'Atlàntic a l'est d'Islandia.

Estat del temps a Catalunya: A la plana de Vic i Ausa es registren lleves baixes. Per la resta de Catalunya el cel està seré i amb molt pocs núvols. Els vents son moderats del nord al golf de Roses i fluixos per l'interior. Temperatura màximes a Tortosa, Seròs i Tremp, 24 graus, mínimes, 5 graus sota zero al Estany Gento.

DADES DE LES ESTACIONS PROPERES

LLOC	Estat del cel	Vent	Temperatura	Mar	En 24 hores: Temp. màx.	Temp. mín.	Precipitació	Observacions especials
Perpinyà	¼	NW	14		20	12		
Cap Bàrra	¼	NW	14	Llamen	18	12		
Sant Adrià	Seré	E	11		20	10		
S. J. Vilatorta	¾	W	11		18	4		
Manresa	Seré	NW	9		22	7		
Sabadell	"	N	11		15	7		∞
Igualada	½	SW						≡
Sta Margarida	Cobert	SE	13		21			≡
Cadaqués	¼	N						
Cap Begur	¼	NW						
Girona	½	NW	8		20	7		
Figueres	Seré	N						
Blanes	¼	SW						
Ripoll								
Prades	Seré	N	6		18	4		
Ribes de Fr.	"	S	7		15	2		
Alp								
Escaldes (Andorra)	"	N	8		12	4		
Engolasters "	"	N	5		10	0		
Adrall "	"	llamen	7		18	0		
Ll. Estangento	"	N	-5		5	-5		

LLOC	Estat del cel	Vent	Temperatura	Mar	En 24 hores: Temp. màx.	Temp. mín.	Precipitació	Observacions especials
Capdella	Seré	N	2		13	2		
Pobla de Segur	"	llamen	10		23	8		
Tremp	"	"	6		24	5		
Seu d'Urgell	½	"						
Granyena	Seré	N	9		13	2		
Seròs	Seré	N	12		20	4		
Peramola	"	S	10		20	3		
Lleida	"	W	11		22	6		
Cervera	"	llamen	10		20	7		
Tàrrega	"	"	10		21	8		
Sarral	"	"	8		24	11		
Tarragona	¼	WNW	13	Brissada	19	11		
Falset	¼	NW						
Montblanc	Seré	SE						
Reus	"	NW	9			7		
Tortosa	"	NW	16		24	12		
Castellón de la Pl.	½	NNW	13			11		
Dia del Maestrat	½	NE	3		7	-1		
Vic	Cobert	llamen						≡
Solsona	¼	W						≡
Andorra	Seré	W						

Observacions de Barcelona

Pressió	1019.0 mb.	Núvols	Cirr
Temperatura	14.6	" quantitat	¼
Humitat	76 %	Temp. màx.	16.8
Vent del	WNW	Temp. mín.	10.9
" veloc.	4 Km/h	Pluja	— mm.
Mar	Petita marejada	Fenòm. espec.	—

HORA	VENTS SUPERIORS			
7	A Tortosa			
	a 200 m.	W	15	Km/h
	a 500 m.	W	14	Km/h
	a 1000 m.	W	14	Km/h
	a 2000 m.	WSW	14	Km/h
	a 3000 m.	NNW	14	Km/h
	A			
	a 200 m.			Km/h
	a 500 m.			Km/h
	a 1000 m.			Km/h
	a 2000 m.			Km/h
	a 3000 m.			Km/h

Temps probable fins a demà a migdia: Bon temps. Lleu mar, marejada i mar ~~bastantment~~ brossada.

Tota la correspondència al Director del Servei Meteorològic de Catalunya. C. Urgell, 187. — Barcelona

El Director, E. FONTSERÈ

GENERALITAT DE CATALUNYA
SERVEI METEOROLÒGIC DE CATALUNYA

Carta del temps del Dijous, 29 de Abril de 1937, a 7 h.

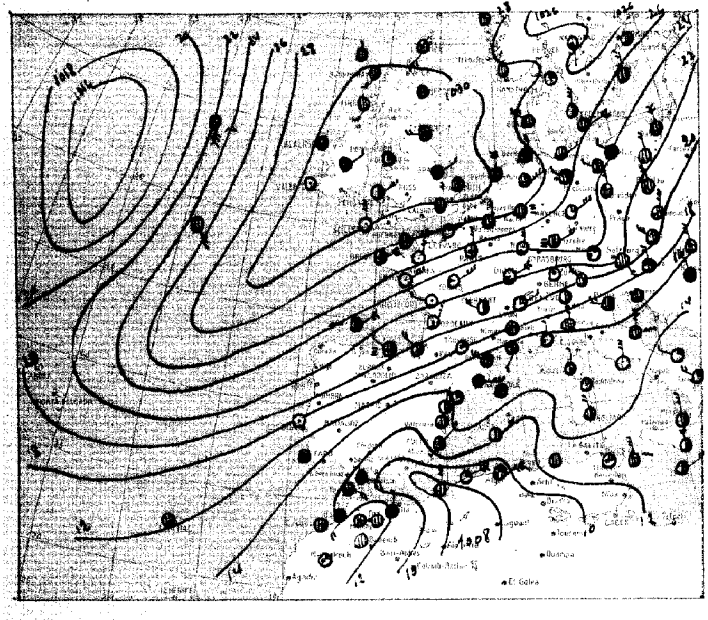

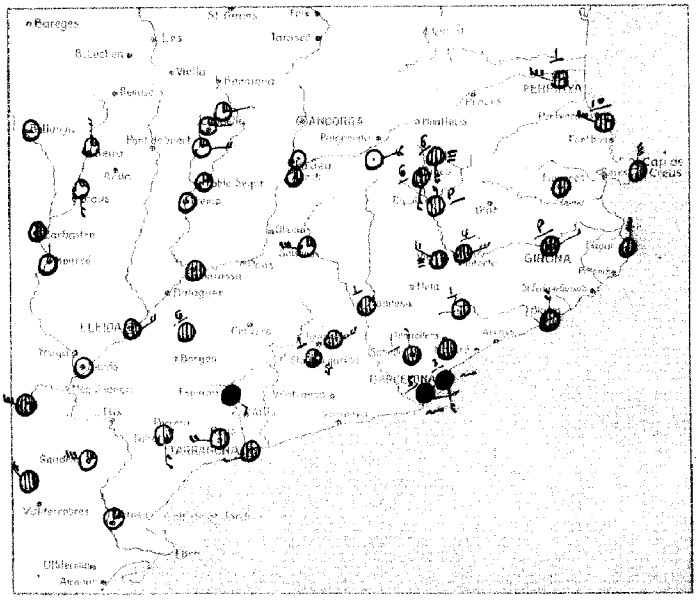

Signes usats a la carta del temps: vent inferior; mar; ○ seré; ◑ ½ cobert; cobert; calitja; boira; boira pleranera; boira gebradora; ● plovent; aiguaneu; bolves de neu; ráfagada de neu; nevant; gebradada; calamarça; tempesta (amb tronada); trons llunyans; llampecs sense trons; rosada; gebrada; terrer cobert de neu; le pressió en mil·libars; 12 precipitació en 24 hores, en mil·limetres.

Situació general: Les altes pressions constituïdes en anticicló a les illes Britàniques que estén la seva influència per la gran part de l'occident d'Europa, determinant temps clarejant i vents del primer quadrant amb intensitat i descens de la temperatura. Des de la costa catalana fins al nord d'Africa el temps ha empitjorat i es registren pluges degut a un mínim barométric format a la regió del Sahara, la tendència del qual es a desplaçar-se cap al sud de la Península Ibèrica.

Estat del temps a Catalunya: Per les comarques de Lleida, Alt Pirineu i curs de l'Ebre domina bon temps de cel seré i amb algunes núvols isolats. Per la resta de Catalunya el cel està cobert, registrant-se pluges per la costa de Llevant. Els vents per l'interior son flaixos i variables però per la costa de Girona i Barcelona bufen del primer quadrant amb intensitat moderada. Les temperatures tendeixen a baixar degut a la persistència dels vents del nordest que bufen des de la mar Bàltica fins a la Mediterrània.

DADES DE LES ESTACIONS PROPERES

LLOC	Estat del cel	Vent	Temperatura	Mar	En 24 hores: Temp. màx.	Temp. mín.	Precipitació	Observacions especials
Perpinyà	3/4	NW	13		21	10	1	
Cap Bianca	3/4	NW	13	Arrissada		10	10	
Sant Adrià	Cobert	S	14	Gran mar	25	10	3	●
S. J. Vilatorta	"	E	11		19	8	4	
Manresa	"	Llebeig	14		26	13	1	
Sabadell	"	N	11		18	10	1	
Igualada	"	E						
Sta. Margarida	"	SE	12		20		1	≡
Cadaqués	1/2	N						
Cap Begur	Cobert	N						
Girona	"	NE	12		22	12	P	
Tragó	1/2	Llebeig						
Blanes	Cobert	N					P	
Ripoll	"	N	10		20	8	P	
Tresser	"	S	5		16	4	6	≡
Ribes de Fr.	3/4	S	8		13	6	6	
Alp	Seré	E	10		20	6		
Escaldes (Andorra)								
Tegueisiera "								
Adrall	1/2	Llebeig	10		21	4		
Ll. Estangente	1/4	E	-1		8	-5		

LLOC	Estat del cel	Vent	Temperatura	Mar	En 24 hores: Temp. màx.	Temp. mín.	Precipitació	Observacions especials
Capdella	1/4	E	4		15	3		
Pobla de Segur	1/4	Llebeig	11		18	10		
Tremp	Seré	"	11		25	6		
Seo d'Urgell	"	"						
Les Franqueses	Cobert	"	11		21	8		
Seira	1/4	N	14		19	6		
Perarrúa	1/4	S	14		20	7		
Lleida	1/2	NE	14		22	10		
Camarasa	Cobert	Llebeig	12		22	9	3	
Tàrrega	"	"	12		21	9	6	
Sorpe	Seré	"	14		23	11		
Torà (Ripoll)	3/4	W	13	Arrissada	20	11		
Folsa	1/2	S						
Montblanc	Cobert	SE						●
Pons	1/2	W	11			9		
Tortosa	1/4	Llebeig	17		23	10	0.0	
Castellfollit	1/2	NNE	14		20	11		
Cim del Montsant	Cobert	W	3		9	1	1	≡
Vic	"	NW						≡
Solsona	1/4	W						
Guardiola	1/4	W						

Observacions de Barcelona

Pressió	1015.3 mb.	Núvols	Nb. Cat.
Temperatura	12.8	" quantitat	10/10
Humitat	88 %	Temp. màx.	18.8
Vent del	E	Temp. mín.	11.9
" velocitat	19 Km/h	Pluja	4.7 mm.
Mar	Petita marejada	Fenom. especials	●

HORA	VENTS SUPERIORS			
7	A Tortosa			
	a 200 m.	S	7	Km/h
	a 500 m.	SW	4	Km/h
	a 1000 m.	SW	22	Km/h
	a 2000 m.	S	7	Km/h
	a 3000 m.	NE	14	Km/h
	A			
	a 200 m.			Km/h
	a 500 m.			Km/h
	a 1000 m.			Km/h
	a 2000 m.			Km/h
	a 3000 m.			Km/h

Temps probable fins a demà a migdia: Ennuvolat i boirós amb pluges particularment a la meitat costanera. Mar, vents moderats de Llevant i marejada.

Tota la correspondència al Director del Servei Meteorològic de Catalunya, C. Urgell, 187. Barcelona

El Director, E. FONTSERÈ

47

GENERALITAT DE CATALUNYA
SERVEI METEOROLÒGIC DE CATALUNYA

Carta del temps del Divendres, 30 de Abril de 1937, a 7 h.

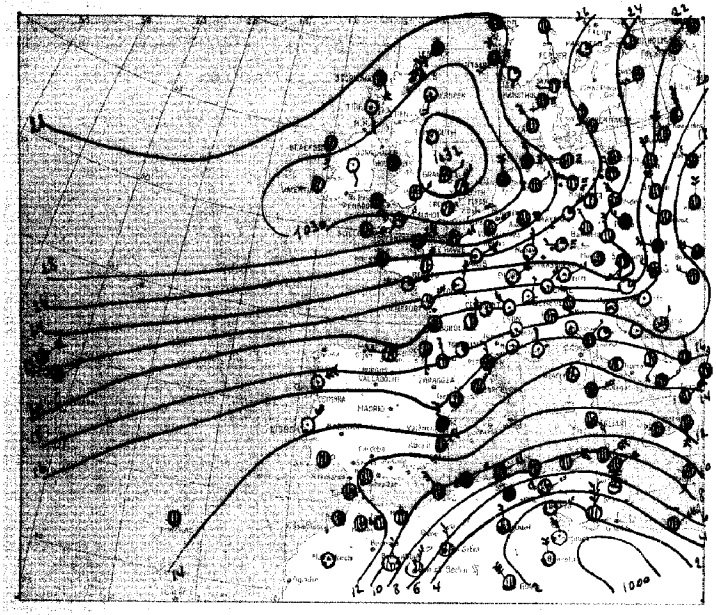

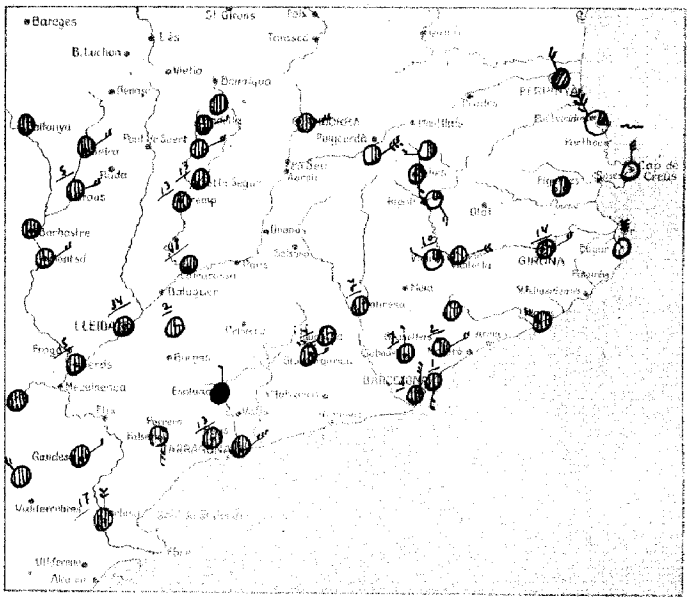

Signes usats a la carta del temps: vent inferior; mar; aerè; ½ cobert; cobert; boira; boira glacera; boira gelada; boira glaçanera; V boira gelada; plovent; aiguaneu; bolves de neu; ruiguada de neu; nevant; pedregada; calamarsa; tempesta (amb tronada); T trons llunyans; llampecs sense trons; rosada; gelada; terra coberta de neu; pressió en mil·ibars; precipitació en 24 hores, en mil·limetres.

Situació general: Està els efectes d'una depressió barométrica entrada a la Gran Bretanya i que s'estén per la mitat sud del Continent es registren plugues a la vessant costanera d'Espanya, comarques d'Algeria i a les illes de Sardenya i Sicília. Durant-se vents moderats i forts de llevant per tota la Mediterrània.- Les altes pressions formen un máximum anticiclònic centrat a la mar del Nord determinant règim de bon temps amb algunes boires baixes a les illes Britàniques, França i països Escandinaus.-

Estat del temps a Catalunya: A la costa majordaneu el cel està serè, a la Cerdanya i Ripollès núvol i per la resta cobert.- Els vents son moderats i forts del nord i nordest a la costa de Girona i Baix Ebre.-
En les darreres 24 hores es registraren precipitacions per gran part del país.- La máxima quantitat de pluja a Seròs i a estat de 15 litres per metre quadrat.- Temperatura máxima a Tremp 20 graus, mínima al Clot de l'Home (Montseny) 3 graus sota zero.-

DADES DE LES ESTACIONS PROPERES

LLOC	Estat del cel	Vent	Temperatura	Mar	En 24 hores Temp. máx.	Temp. mín.	Precipitació	Observacions especials
Perpinyà	Cobert	NW	15		17	9		
Cap Bierra	½	NW	14	P. Marea		10	-	—
Sant Adrià	Cobert	SW	13	Arrissada	18	11	1	
S. J. Vilatorta	"	E	12		19	6	10	
Manresa	"	Calma	10		15	8	7	
Sabadell	"	N	8		15	7	7	
Igualada	½	SW						
Sta. Margarida	½	NE	12		13		4	
Cadaqués	Serè	N						
Cap Begur	"	N						—
Girona	½	NE	11			10	14	
Figueres	½	Calma						
Blanes	Cobert	NW						
Ripoll	¼	SE	10		12	5		
Vallfogona	½	W	6		12	3		
Ribes de Fr.	½	S	9		12	4		
Alp	½	NE	7		16	2		—
Escaldes (Andorra)								
Engolasters "								
Adrall								
Ll. Estengencia	Cobert	Calma	3		12	2		

LLOC	Estat del cel	Vent	Temperatura	Mar	En 24 hores Temp. máx.	Temp. mín.	Precipitació temp.	Observacions especials
Capdella	Cobert	E	3		13	2		
Pobla de Segur	"	Calma	10		11	8	13	
Tremp	"	"	9		20	9	13	
Les Franqueses	½	NE	8		11	8	2	
Clotes (Les)								
Seròs	Cobert	NE	7		17	4		
Pinarroia	"	E	10		19	5	5	
Lleida	"	Calma	8		15	8	34	
Cervera	"	Calma	12		19	8	43	
Tàrrega	½	"	7		17	7	2	
Sarós	Cobert	"	8		20	8	15	
Tarragona	"	N	11	Arrissada	16	4		
Falset	"	S						
Montblanc	"	N						●
Reus	"	Calma	9			7	3	
Tortosa	"	N	12		21	10	17	
Castelló de la P.	"	N	11			10	52	
Cim del Montseny	"		-1		4	-3		
Vic	½	N						
Solsona								
Granadella	Cobert	NE						

Observacions de Barcelona

Presió	1014.9 mils	Núvols	Acu. dst
Temperatura	13.8	" quantitat	10/10
Humitat	59 %	Temp. máx	13.7
Vent del	NNE	Temp. mín	11.2
" velocitat	16 Km/h	Pluja	3.5 mm.
Mar	Petita marea	Posibl. insolació	—

HORA	VENTS SUPERIORS		
7	A Tortosa		
	a 200 m	N 43	Km/h
	a 500 m	NNE 36	Km/h
	a 1000 m	E 54	Km/h
	a 2000 m	ENE 32	Km/h
	a 3000 m		Km/h
	A		
	a 200 m		Km/h
	a 500 m		Km/h
	a 1000 m		Km/h
	a 2000 m		Km/h
	a 3000 m		Km/h

Temps probable fins a demà a migdia: A la vessant costanera i comarques de Girona, vents de llevant amb algun ruixat, per la resta de Catalunya variable.- En mar vents moderats i forts de llevant i marea o marea gruixa.-

Tota la correspondència al Director del Servei Meteorològic de Catalunya, C. Urgell, 187.- Barcelona

El Director, E. FONTSERÈ

GENERALITAT DE CATALUNYA
SERVEI METEOROLÒGIC DE CATALUNYA

Carta del temps del Dissabte 1 de Maig de 1937, a 7 h.

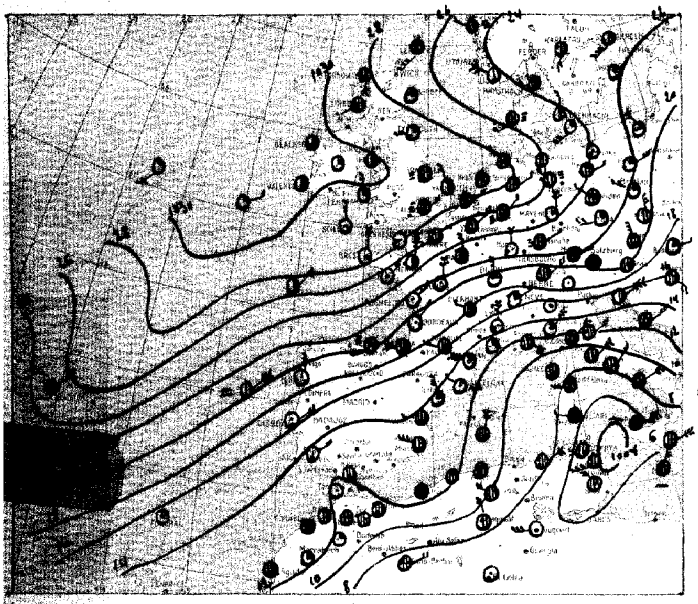

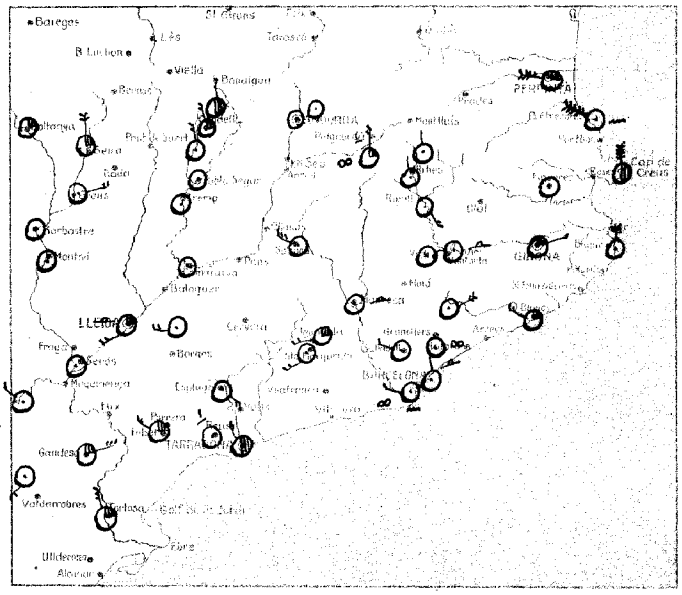

Signes usats a la carta del temps: vent inferior; mar; serè; 1/4 cobert; cobert; calitja; boira; boira plomenera; boira gelada; plovent; aiguaneu; bolves de neu; ratafagada de neu; nevant; pedregada; calamarça; tempesta (amb granada); trons llunyans; llampecs sense trons; rosada; gelada; terra cobert de neu; pressió en mil·libars; precipitació en 24 hores en mil·limetres.

Situació general: Persisteix sense gran variació el règim d'altes pressions a les illes Britàniques i baixes a l'illa de Sicília.- El temps en general es tó a excepció del nord d'Africa, des del Marroc fins a Tunis, no s'registren plugues i a Europa Central i Grans Llacs amb abundants boires matinals.- Les temperatures han experimentat un lleuger descens degut al corrent del nord que domina entre la mar Báltica i la Mediterrània.-

Estat del temps a Catalunya: El cel està gairebé serè a tot el país registrant-se tan sols alguns núvols isolats a l'Alt Pirineu i al camp de Tarragona.- Els vents estan encalmats als plans de Lleida però a la costa de l'Empordà bufen del nord amb velocitats de 40 a 70 Km. per hora; per la resta de Catalunya son fluixos o moderats del quart quadrant.- Les temperatures extremes han estat les següents: màxima 23 graus a Manresa, mínimes, 2 graus sota zero al cim del Montseny i zero graus a Vilatorta i a la vall alta del Fresser.-

DADES DE LES ESTACIONS PRODERES

LLOC	Estat del cel	Vent	Temperatura	Mar	En 24 hores Temp. màx.	Temp. mín.	Precipitació	Observacions especials
Perpinyà	1/4	WNW	15			13		
Cap Bianco	Serè	NW	15	P. Marca		9		
Sant Adrià	"	N	11	Plana	23	10		
S. J. Vilatorta	"	W	9		14	0		
Manresa	"	Calma	8		23	6		
Sabadell	"	NW	8		18	4		
Igualada	1/4	SW						
Sta. Margarida	Serè	SW	18		20			
Cadaqués	1/2	N						
Cap Begur	Serè	N						
Girona	1/4	E	6		18	6		
Figueres	Serè	Calma						
Blanes	1/4	NW						
Ripoll	Serè	SE	10		12	0		
Fresser	Serè	N	1		12	0		
Ribes de Fr.	"	N	8		12	4		
Alp	1/4	N	8		12	1	1	∞
Encalldes (Andorra)	Serè	Calma	7		9	5		
Engolasters "	"	"	3		7	1		
Adrall								
Ll. Estangento	1/2	N	-3		4	-4		

LLOC	Estat del cel	Vent	Temperatura	Mar	En 24 hores Temp. màx.	Temp. mín.	Precipitació	Observacions especials
Capdella	1/4	N	5		14	2		
Pobla de Segur	Serè	Calma	10		15	5		
Tremp	"	"	7		20	7		
Sort Franqueses	"	"	11		21	2		∞
Cardes (Lés)								
Seira	1/4	N	12		15	3		
Peramea	Serè	E	12		17	3		
Lleida	1/4	SW	10		17	6		
Cervera	Serè	Calma	8		18	7		
Tàrrega	"	W	7		18			
Serós	"	Calma	10		18	6		
Tarragona	1/2	NNW	12	Arrissada	17	8		
Falset	1/4	NW						
Montblanc	Serè	SE						
Reus	"	Calma	11			8	1	
Tortosa	1/4	NNW	15			10		
Castelló de la P.	Cobert	N	15			10		
Cim del Montseny	Serè	ENE	5		6	-2		
Vic	"	Calma						
Sandera	1/4	E						
Solsona	Serè	NW						

Observacions de Barcelona

Pressió	1012.7 mb.	Núvols	Cum. Ci.
Temperatura	15.0	" quantitat	1/10
Humitat	55 %	Temp. màx.	17.9
Vent del	WNW	Temp. mín.	11.3
" velocitat	2 Km/h	Pluja	- mm.
Mar	Marca	Fenòm. especial	∞

HORA	VENTS SUPERIORS			
7	A Tortosa			
	a 200 m.	NNW	10	Km/h
	a 500 m.	NW	34	Km/h
	a 1000 m.	N	43	Km/h
	a 1500 m.	N	40	Km/h
	a 3000 m.			Km/h
	A			
	a 200 m.			Km/h
	a 500 m.			Km/h
	a 1000 m.			Km/h
	a 2000 m.			Km/h
	a 3000 m.			Km/h

Temps probable fins a demà a mitjdia: Bon temps.- Per mar, vents fluixos de xaloc i petit tràmuntana.-

Tota la correspondència al Director del Servei Meteorològic de Catalunya, C. Urgell, 187.—Barcelona

El Director, E. FONTSERÈ

GENERALITAT DE CATALUNYA
SERVEI METEOROLÒGIC DE CATALUNYA

Carta del temps del Diumenge, 2 de Maig de 1937, a 7 h.

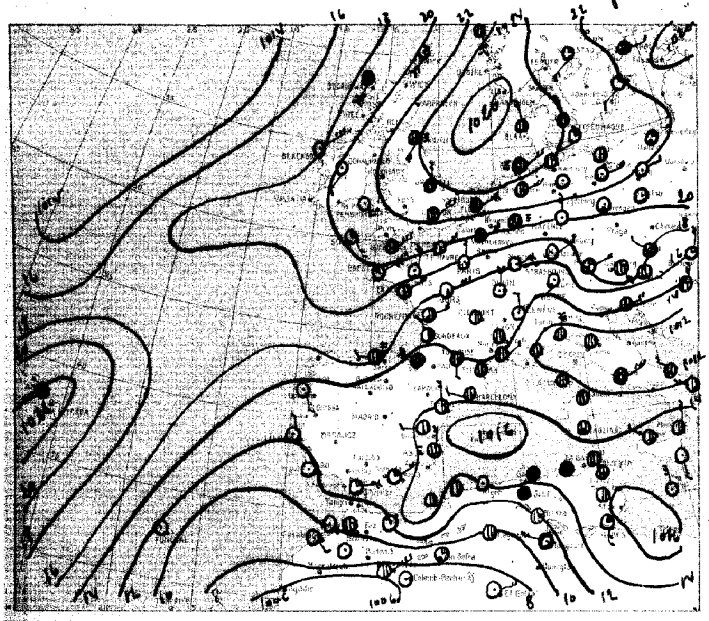

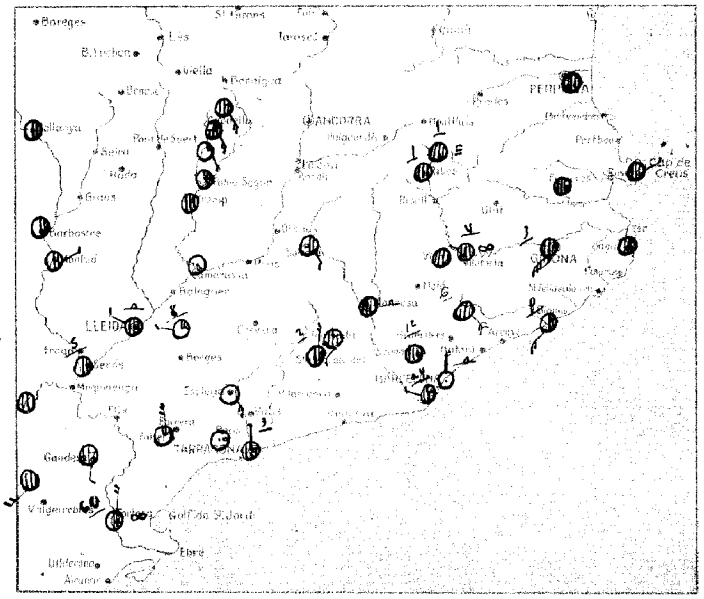

Signes usats a la carta del temps: vent inferior; mar; ○ serè; ◐ ½ cobert; ● cobert; calitja; boira; boira ploranera; boira gebradora; ● plovent; nigunaneu; ← bolves de neu; rafagada de neu; nevant; ▲ pedregada; calamarça; tempesta (amb tronada); T trons llunyans; llampecs sense trons; rosadà; gebrada; terrer cobert de neu; 10 ——— 10 pressió en mil·libars; 12 precipitació en 24 hores, en mil·limetres.

Situació general: Per tota la meitat nord el temps es ho degut a trobar-se sota l'influència de les altes pressions, les quals formen un màxim anticiclònic situat a la mar del Nord.- A la Mediterrània, Europa central i Italia, el temps es molt variable ja que es troben sota els efectes de dos centres de mínima pressió, situats l'un a la mar Adriàtica i l'altre al Sahara i que produeixen pluges a les comarques d'Algeria i Tunis.-
A l'Atlàntic i prop de les illes Açores, es assenyalat un altre centre de màxima pressió.-

Estat del temps a Catalunya: A la Noguera, Conca de Barberà i Baix Llemp el cel està serè, a la vall de Ribes es registren boires baixes i per la resta de Catalunya es registren boires baixes i per la resta de Catalunya el cel està cobert o ninguneu.-
Els vents son fluixos de direcció variable.-
El ruixats tempestuosos d'abans tingueren la màxima intensitat al Vallès, havent-se recollit 12 litres de pluja per m² a Sabadell.-
Temperatura mínima a l'Estany Gento, 5 graus sota zero.-

DADES DE LES ESTACIONS PROPERES

LLOC	Estat del cel	Vent	Temperatura	Mar	En 24 hores: Temp. màx.	Temp. mín.	Precipitació	Observacions especials
Perpinyà	cobert	calma	13		22	10		
Cap Biarra								
Sant Adrià	serè	N	11		21	10		—
S. J. Vilatorta	cobert	W	9		18	4	4	∞
Manresa	"	calma	9		21	6		—
Sabadell	"	"	9		19	4	12	
Igualada	3/4	SW						
Sta Margarida	1/2	NE	15		20		2	
Cadaqués	cobert	NE						
Cap Begur	"	calma						
Girona	"	SW	8		21	8	3	
Figueres	"	calma						
Blanes	1/2	SW					P	
Ripoll								
Vic	cobert	calma	5		15	4	1	≡
Ribes de Fr	"	"	4		14	2	1	
Alp								
Escaldes (Andorra)								
Engolasters "								
Adrall								
Ll. Estangento	3/4	SE	-5		6	-6		

LLOC	Estat del cel	Vent	Temperatura	Mar	En 24 hores: Temp. màx.	Temp. mín.	Precipitació	Observacions especials
Capdella	3/4	SE	3		13	1		
Boixa de Segur	1/4	calma	9		19	7	6	
Tremp	cobert	"	7		22	7	1	
P. Bonaigua								
Clades (Les)								
Seira								
Peracalda								
Lleida	"	NW	10		20	7		—
Camarasa	serè	calma	9		18	7		
Tàrrega	1/4	W	8		12	7	8	
Serós	1/2	calma	11		22	7	5	
Tarragona	3/4	N	12	desvisada	20	9	3	
Falset	1/4	N						
Montblanc	serè	SE						
Reus	"	calma	11			6		
Tortosa	1/2	NNE	16		23	9	60	
Castellfollit de la R.	1/2	NNE	12		20	10		
Sta Col. Montsany	cobert	SE	2		9	-1	6	
Vic	"	calma						
Solsona	1/2	SE						
Gandesa	3/4	S						

Observacions de Barcelona

Pressió	1013.0 mb.	Núvols	Ci. Cist.
Temperatura	13.9	" quantitat	8/10
Humitat	59 %	Temp. màx.	19.4
Vent del	WNW	Temp. mín.	11.1
" velocitat	5 Km/h	Pluja	0.4 mm.
Mar	Petita maror	Fenòm. especials	—

HORA	VENTS SUPERIORS	
	A	
	a 500 m.	Km/h
	a 500 m.	Km/h
	a 1000 m.	Km/h
	a 2000 m.	Km/h
	a 3000 m.	Km/h
	A	
	a 200 m.	Km/h
	a 500 m.	Km/h
	a 1000 m.	Km/h
	a 2000 m.	Km/h
	a 3000 m.	Km/h

Temps probable fins a demà a migdia:

Tota la correspondència al Director del Servei Meteorològic de Catalunya, C. Urgell, 187. — Barcelona

EL DIRECTOR, E. FONTSERÈ

GENERALITAT DE CATALUNYA
SERVEI METEOROLÒGIC DE CATALUNYA

Carta del temps del Dilluns, 3 de Març de 1937, a 7 h.

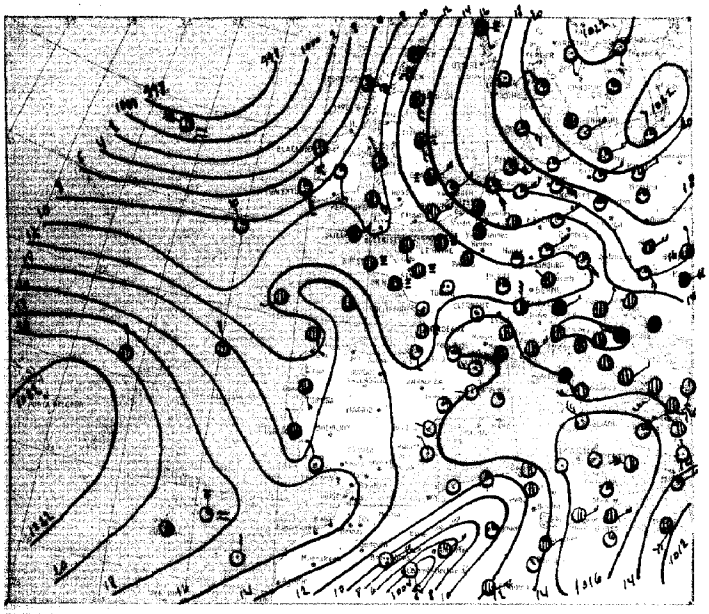

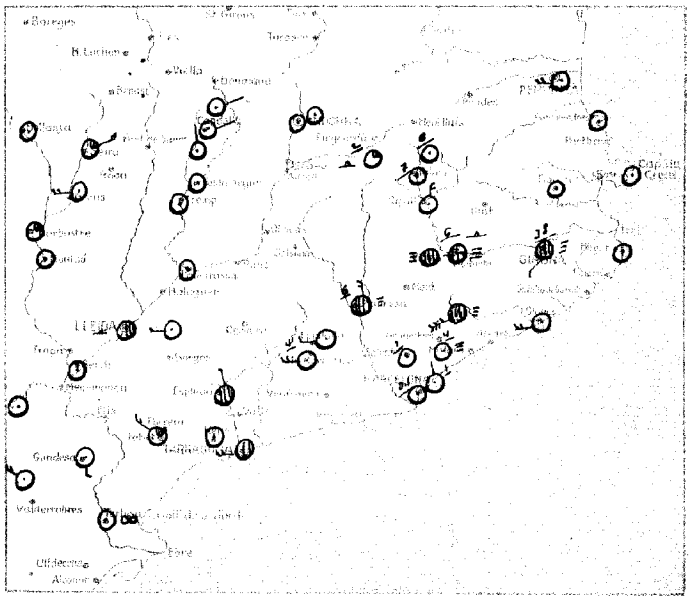

Signes usats a la carta del temps: vent inferior; mar; serè; ¼ cobert; cobert; calitja; boira; boira plomenera; boira gelatinosa; plovent; aiguaneu; bolves de neu; ráfegada de neu; nevant; pedregada; calamarsa; tempesta (amb trons); trons llunyans; llampecs sense trons; rosada; gelada; terra cobert de neu; pressió en mil·limetres; precipitació en 24 hores, en mil·limetres.

Situació general: Persisteix el règim de temps variable amb plugges a Itàlia degut a un centre de mínima pressió situat entre el golf de Gènova i la mar Adriàtica.-
Les altes pressions formen dos màxims anticiclònics situats l'un al nord-oest Britànic i l'altre a l'Atlàntic al sud de les illes Açores.-
A l'Atlàntic Nord es assenyalada una nova depressió barométrica que avança cap al continent a través de les illes Britàniques.-

Estat del temps a Catalunya: A la plana de Vic, Bages, Gironès i Montseny es registren boires baixes.- al Tarragonès i línea de Berguedà el nivolós i per la resta de Catalunya el cel està serè o amb pocs núvols.- Els vents son fluixos i de direcció variable.-
En les darreres 24 hores es registraren reiterats temporals a diverses conraques, assolint la màxima intensitat al Gironès.-
Temperatura màxima, 23 graus a Montblanc, mínima a Ribes del Fresner i Puig de l'Home, (Montseny) zero graus.-

DADES DE LES ESTACIONS PROPERES

LLOC	Estat del cel	Vent	Temperatura	Mar	En 24 hores Temp. màx.	Temp. mín.	Precipitació	Observacions especials
Perpinyà	Serè	W	15			7		
Cap Bàrra	"	llalma	18	Plana		10		
Sant Adrià		N	11	Plana	21	9		
S. J. Vilatorta	3/4	W	8		14	1	6	≡ —
Manresa	llebant	N	8		20	5	6	≡
Sabadell	Serè	llalma	10		15	2	1	
Igualada	"	W						
Sta. Margarida	"	W	19		23		4	—
Cadaqués	"	llalma						
Cap Begur	"	"						
Girona	llebant	SW	6			6	38	≡
Figueres	Serè	llalma						
Blanes	"	W						
Ripoll	"	N	8		16	1		
Fresner	"	llalma	4		10	3	6	
Ribes de Fr.	"	"	5		14	0	7	
Alp	1/4	"	8		13	2	2	—
Escaldes (Andorra)	Serè	"	8		11	2		
Engolasters "	"	"	6		11	0		
Adrall								
Lt. Estangente	"	NE	0		7	-5		

LLOC	Estat del cel	Vent	Temperatura	Mar	En 24 hores Temp. màx.	Temp. mín.	Precipitació	Observacions especials
Cardedeu	Serè	NE	3		12	2		
Pobla de Segur	"	llalma	9		18	5		
Tremp	"	"	7		20	6		
Vilafranca	"	"	11		20	6	4	≡
Banyoles	"	"	6		11	0		
Setcases	1/4	NE	10		13	2		
Puigcerdà	Serè	W	12		17	5		
Cardona	1/2	llalma	12		19	7		—
Capdevera	Serè	"	11		18	7	1	
Tàrrega	"	W	9		15	7	1	
Serós	"	llalma	9		20	7	5	
Tarragona	1/2	NW	12	Llevantada	17	10		
Falset	1/4	NW						
Montblanc	llebant	N						
Reus	Serè	llalma	14			8		
Tortosa	"	"	13			10		∞
Castellón de la P.	Serè	NW	12			10		
Cim d'el Montseny	llebant	WSW	2		5	0		≡
Vic	"	llalma						≡
Gandesa	Serè	S						

Observacions de Barcelona

Pressió	1013.7 mb	Núvols	-
Temperatura	14.4	" quantitat	-
Humitat	71 %	Temp. màx.	18.4
Vent h.	llalma	Temp. mín.	10.2
" velocitat	- Km/h	Pluja	0.1 mm.
Mar	Plana	Temps espec.	-

HORA	VENTS SUPERIORS			
7	A Tortosa			
	a 300 m.	llalma		Km/h
	a 500 m.	N	9	Km/h
	a 1000 m.	NW	8	Km/h
	a 2000 m.	W	9	Km/h
	a 3000 m.	WNW	9	Km/h
	A			
	a 200 m.			Km/h
	a 500 m.			Km/h
	a 1000 m.			Km/h
	a 2000 m.			Km/h
	a 3000 m.			Km/h

Temps probable fins a demà a migdia: Bon temps, que a la tarda podria esser pertorbat per alguna tempesta de formació local.- Lleu mar, marinada i mar arrissada.-

Tota la correspondència al Director del Servei Meteorològic de Catalunya, C. Urgell, 187 - Barcelona

El Director, E. FONTSERE

GENERALITAT DE CATALUNYA
SERVEI METEOROLÒGIC DE CATALUNYA

Carta del temps del Dimarts 4 de Maig de 1937, a 7 h.

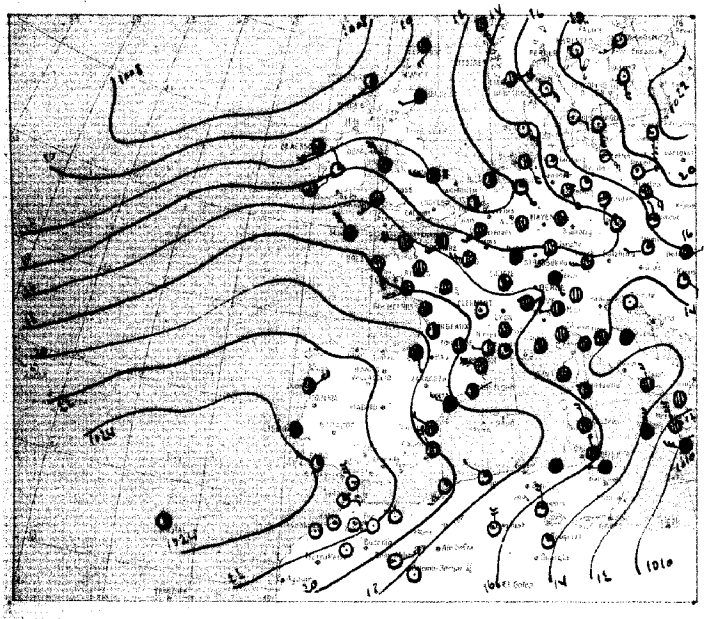

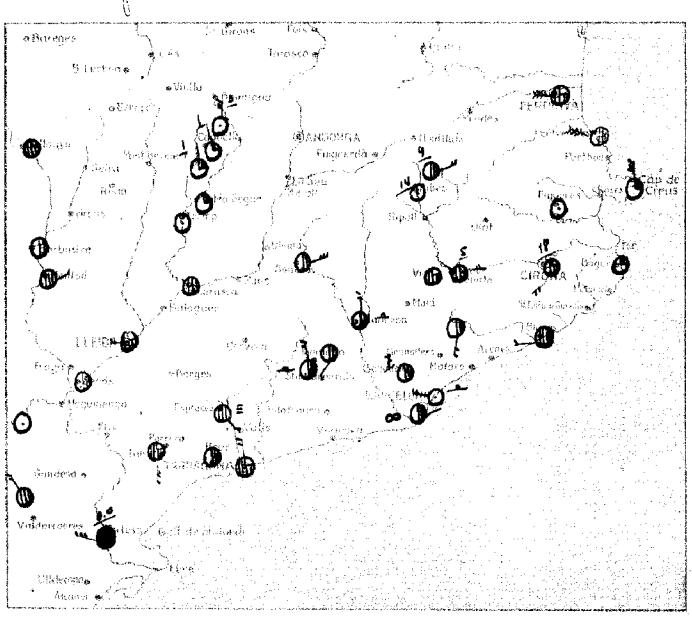

Signes usats a la carta del temps: vent inferior; mar; ○ serè; ◑ ½ cobert; ● cobert; calitja; boira; boira ploranera; V boira gelada; ● plovent; aiguaneu; ← bolves de neu; ↳ ratfegada de neu; nevant; pedregada; calamarsa; tempesta (amb tronada); T trons llunyans; ⚡ llampecs sense trons; rosada; gelada; tertor cobert de neu; 16 — 18 pressió en mil·libars; 12 precipitació en 24 hores, en mil·limetres.

Situació general: Des de Islandia fins a les Açores dominen altes pressions que produeixen bon temps amb vents fluixos però amb abundants boires matinals particularment al migdia de França i Anglaterra.- Per la costa del ocident d'Europa el cel està serè o amb alguns núvols isolats. Les baixes pressions continuen situades al nord-est d'Islanda i al sud d'Italia determinant mal temps al nord d'Europa i pluges des de Tunis fins a l'Illa de Sicília.-

Estat del temps a Catalunya: Per la meitat costanera domina cel nuvolós registrant-se ploviscnes a les golfs del Ebre.-
Per l'interior del país, Pirineu i Tarragona el cel està serè o lleugerament nuvol.-
En les darreres 24 hores s'han registrat ruixats isolats de caràcter tempestós al Pirineu, Ripollès, Vic i Gironès fins a la costa de Barcelona. Les màximes precipitacions han estat de 18 litres per metre quadrat a Girona, 14 a Ribes i 7 a Sabadell.-

DADES DE LES ESTACIONS PROPERES

LLOC	Estat del cel	Vent	Temperatura	Mar	En 24 hores Temp. màx.	Temp. mín.	Precipitació	Observacions especials
Perpinyà	3/4	NNW	16			10		
Cap Bàrra	1/2	NW	15	Arrissada		12		
Sant Adrià	Serè	NW	13	Plana	23	12		
S. J. Vilalorta	3/4	NW	10		19	7	5	
Manresa	1/2	N	12		24	8		
Sabadell	1/2	Calma	11		18	4	7	
Igualada	1/2	SW						
Sta. Margarida	3/4	N	17		25			
Cadaqués	1/4	N						
Cap Begur	1/4	Calma						
Girona	3/4	SW	9		21	1	18	
Olot	Serè	Calma						
Blanes	Cobert	W						
Ripoll								
Puigcerdà	1/2	E	5		15	3		
Ribes de Fr.	Serè	Calma	6		14	2	14	
Alp								
Escaldes (Andorra)								
Espolaiers								
Adrall								
Ll. Estangento		N	2		10	0	3	

LLOC	Estat del cel	Vent	Temperatura	Mar	En 24 hores Temp. màx.	Temp. mín.	Precipitació	Observacions especials
Capdella	1/4	N	5		16	3	1	
Pobla de Segur	1/4	Calma	14		20	6		
Tremp	Serè	"	10		24	9		
P. Bonaigua								
Clades (L.)								
Seira								
Perafita								
Lleida	3/4	W	13		22	9		
Camarasa	Cobert	Calma						
Tàrrega								
Serós	1/2	"	12		24	9		
Tarragona	3/4	N	13	Arrissada	17	12		
Falset	3/4	S						
Montblanc	Cobert	SE						≡
Reus	1/2	Calma	12			8		
Tortosa	Cobert	NNW	14		20	12	0.0	
Castell de ceP.	3/4	NW	15		20	12		
Cim del Montsany	1/2	SSW	6		11	2		
Vic	3/4	Calma						
Solsona	1/2	E						

Observacions de Barcelona

Pressió 1017.2 mb.	Núvols Rem. Clat.
Temperatura 15.6	" quantitat 8/10
Humitat 75 %	Temp. màx. 19.4
Vent del ENE	Temp. mín. 12.5
" veloc. 0 Km/h	Pluja — mm.
Mar Plana	Fenom. espec. ∞

HORA	VENTS SUPERIORS		
7	A Tortosa		
	a 200 m.	NNE	11 Km/h
	a 500 m.	NW	22 Km/h
	a 1000 m.	NW	43 Km/h
	a 2000 m.	NW	16 Km/h
	a 3000 m.	W	16 Km/h
	A		
	a 200 m.		Km/h
	a 500 m.		Km/h
	a 1000 m.		Km/h
	a 2000 m.		Km/h
	a 3000 m.		Km/h

Temps probable fins a demà a migdia: Bon temps boirós i alguna tempesta local a muntanya.-
Per mar, vents fluixos i mar plana o arrissada.-

Tota la correspondència al Director del Servei Meteorològic de Catalunya, C. Urgell, 187. - Barcelona

El Director, E. FONTSERÈ

GENERALITAT DE CATALUNYA
SERVEI METEOROLÒGIC DE CATALUNYA

Carta del temps del Dimecres, 5 de Maig de 1937, a 7 h.

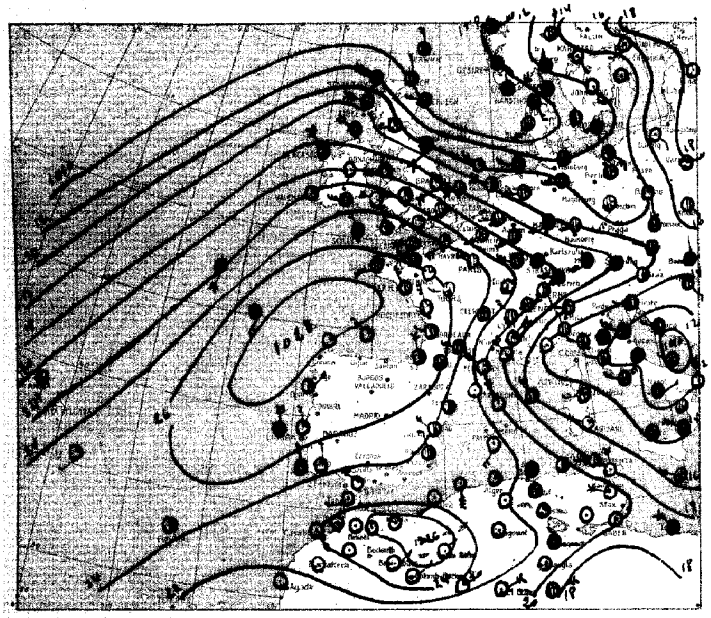

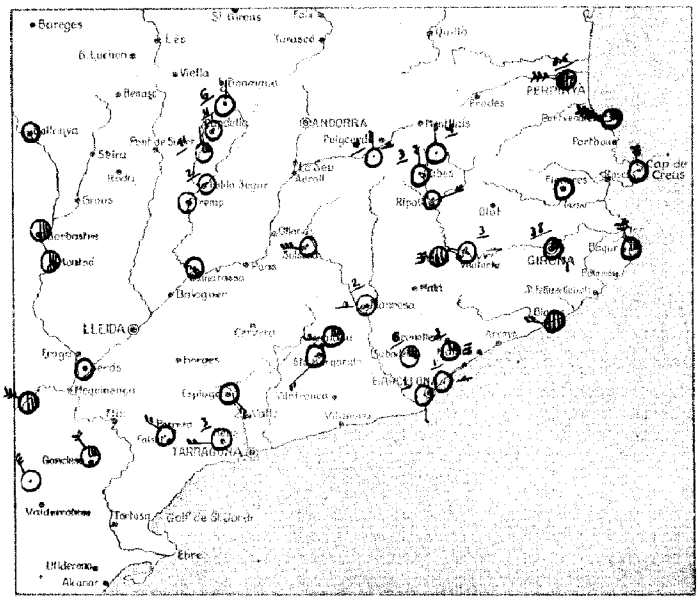

Signes usats a la carta del temps: vent inferior; mar; ○ serè; ◑ ½ cobert; ● cobert; ∞ calitja; boira; boira pioranera; V boira gebradora; ● plovent; ∞ alguaneu; ← bolves de neu; ✢ ratfagada de neu; ✕ nevant; ▲ pedregada; calamarça; ⅊ tempesta (amb tronada); T trons llunyans; ⚡ llampeca sense trons; rosada; gebrada; terrer cobert de neu; 15 — 16 pressió en mil·libres; 12 precipitació en 24 hores, en mil·limetres.

Situació general: De la Europa Central, nord d'Italia es registren plueges degut a un centre de mínima pressió situat a la mar Adriàtica.- També s'observen precipitacions a Europa i Noruega sota l'influència d'una depressió entrada a la mar del Nord.- Per la resta del continent el temps en general es ho dominant el règim anticiclònic el qual forma un centre de màxima pressió a l'Atlàntic, prop de les costes de Galicia.-

Estat del temps a Catalunya: El temps es ho observant-se algunes núvols a la Selva, Gironès, Empordà, Vallès i Terra Alta, boires baixes a Vic i cel serè per la resta de Catalunya.- Els vents son moderats del nord a la costa empurdanesa i cers inferior de l'Ebre.-
En les darreres 24 hores es registraren nuvolats tempestuosos per gran part del país amb la màxima intensitat al Gironès.-
Temperatura mínima a Alp. zero graus.-

DADES DE LES ESTACIONS PROPERES

LLOC	Estat del cel	Vent	Temperatura	Mar	En 24 hores Temp. màx.	Temp. mín.	Precipitació	Observacions especials
Perpinyà	3/4	NNW	14		23	12	0.6	
Cap Biarra	Serè	NW		Gruesa				
Sant Adrià	Serè	NE	13	Plana	19	12	1	
S. J. Vilatorta	"	W	9		20	3	3	
Manresa	"	Calma	10		25	8	2	
Sabadell	1/4	"	11		20	6	6	
Igualada	1/4	W						
Sta. Margarida	Serè	SW	18		25			
Cadaqués	"	N						
Cap Begur	1/4	NNW						
Girona	1/4	SE	11		22		38	
Figueres	Serè	Calma						
Blanes	Boirós	W						
Ripoll	Serè	N	5		16	4	4	
Núria								
Ribes de Fr.	"	N	5		14	1	3	
Alp	"	N	9		18	0	4	
Escaldes (Andorra)								
Puigcerdà								
Andorra	"	E	5		21	-3		
Ll. Estangento	"	N	2		9	-1	6	

LLOC	Estat del cel	Vent	Temperatura	Mar	En 24 hores Temp. màx	Temp. mín.	Precipitació	Observacions especials
Capdella	Serè	N	2		15	1	4	
Pobla de Segur	"	Calma	9		19	2	2	
Tremp	"	"	8		23	7		
La Bonaigua	1/4	"	13		23	5	3	
Cledes (Les)								
Seira								
Perarrúa								
Lleida	"	"						
Camarasa	"	"						
Tàrrega								
Serós	"	"	12		24	9		
Tarragona								
Falset	"	NW						
Montblanc	"	SE						
Reus	"	W	14			10		
Tortosa								
Castelló de la P.	1/2	W	16		23	14		
Cim del Montsany								
Vic	Boirós	Calma						≡
Solsona	Serè	W						
Gandesa	1/4	NW						

Observacions de Barcelona

Pressió	1021.8 mb.	Núvols	Ci.
Temperatura	17.4	" quantitat	1/10
Humitat	64 %	Temp. màx.	19
Vent del	S	Temp. mín	12.5
" veloc.	0 Km/h	Pluja	1.0 mm.
Mar	Plana	Fenòm. espec	

HORA	VENTS SUPERIORS		
7	A Tortosa		
	a 200 m.	NNW 23	Km/h
	a 500 m.	NW 44	Km/h
	a 1000 m.	NW 52	Km/h
	a 1500 m.	NW 65	Km/h
	a 3000 m.		Km/h
	A		
	a 200 m.		Km/h
	a 500 m.		Km/h
	a 1000 m.		Km/h
	a 2000 m.		Km/h
	a 3000 m.		Km/h

Temps probable fins a demà a migdia: En general, bon temps, però a la tarda podrà registrar-se alguna tempesta.-
En mar, marejada i mar arrissada.-

Tota la correspondència al Director del Servei Meteorològic de Catalunya, C. Urgell, 187 — Barcelona

EL DIRECTOR, E. FONTSERÈ

GENERALITAT DE CATALUNYA
SERVEI METEOROLÒGIC DE CATALUNYA

Carta del temps del Dijous, 6 de Maig de 1937, a 7 h.

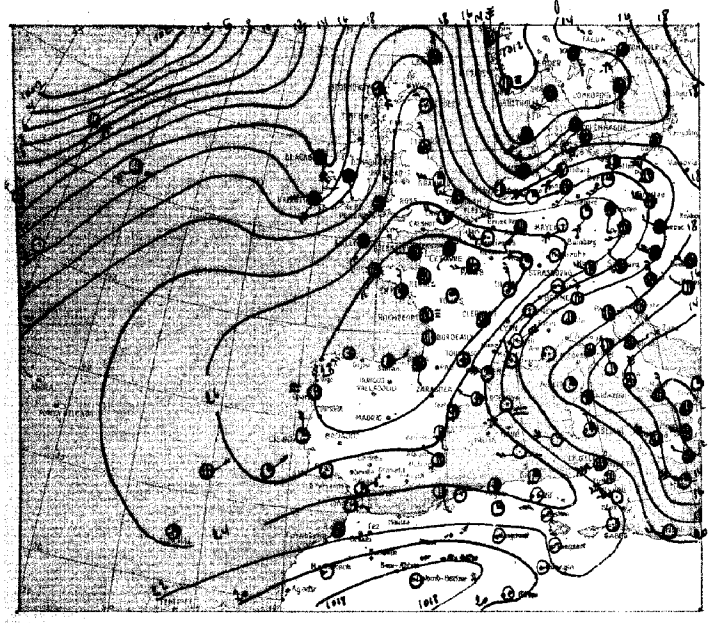

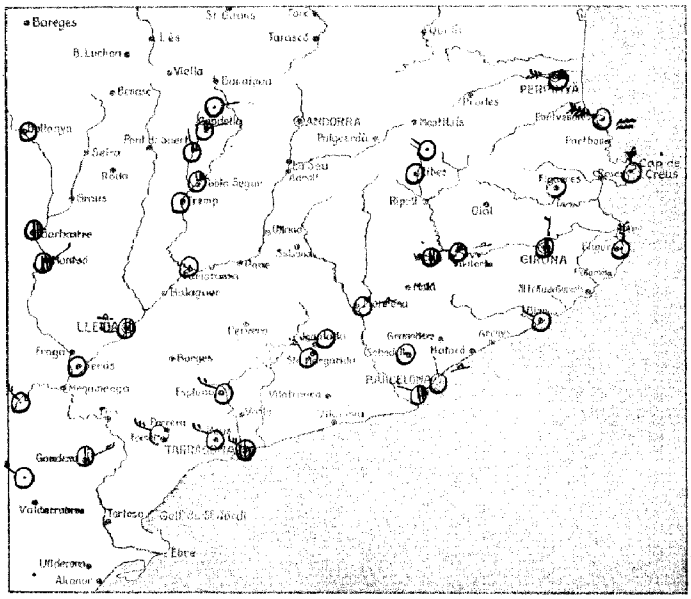

Signes usats a la carta del temps: vent inferior; mar; ○ serè; ◑ ½ cobert; ● cobert; ∞ calitja; boira; boira ploranera; ▽ boira gebradora; ● plovent; ∞ aiguaneu; ← bolves de neu; ⊹ rufagada de neu; ✳ nevant; ▲ pedregada; ⚠ calamarça; K tempesta (amb tronada); T trons llunyans; < llampecs sense trons; ⚠ rosada; — gebrada; ⊞ terrer cobert de neu; 16 —— 16 pressió en mil·libars; 12 precipitació en 24 hores, en mil·limetres.

Situació general: Sota els efectes de dos centres depressionaris situats l'un a l'Atlàntic al NW de les illes Britàniques i l'altre a Noruega, es registren plujes a Irlanda, Dinamarca i a tot Islandia. - També s'observen precipitacions a l'Europa central degut a l'influència d'una depressió entrada al golf de Genova.

Per la resta del Continent domina el règim anticiclònic el qual dona lloc a bon temps a la Península Ibèrica, Mediterrània i nord d'Africa. -

Estat del temps a Catalunya: Domini de bon temps de cel serè, registrant-se lleugera nuvolositat a la conca de Tremp, plana de Vic i Ripollès. - Els vents estan encalmats per les comarques de Lleida, bufant del sector nord amb intensitat moderada per la resta del país. -

Les temperatures extremes registrades en les darreres 24 hores han estat les següents: màxima, 24 graus a Odrià de Berós i Tremp, mínima, 3 graus sota zero al Estany Gento. -

DADES DE LES ESTACIONS PROPERES

LLOC	Estat del cel	Vent	Temperatura	Mar	En 24 hores: Temp. màx.	Temp. mín.	Precipitació	Observacions especials
Perpinyà	¼	WNW	16		20	11		
Cap Bàrra	Serè	NW	15	Marca		13		
Sant Adrià	"	N	13	Plana	24	12		—
S. J. Vilatorta	¾	W	13		20	4		—
Manresa	Serè	Calma	10		24	7		—
Sabadell	"	"	12		20	5		
Igualada	"	W						
Sta Margarida	"	N	18		23			
Cadaqués	"	N						
Cap Begur	"	N						
Girona	½	NNE						
Figueres	Serè	Calma						
Blanes	"	NW						
Ripoll								
Prats	"	NW	5		16	4		
Ribes de Fr.	"	Calma	5		14	0		
Alp								
Canillo (Andorra)								
Engolasters "								
Adrall								
Ll. Estangento	"	E	2		8	-3		

LLOC	Estat del cel	Vent	Temperatura	Mar	En 24 hores: Temp. màx.	Temp. mín.	Precipitació	Observacions especials
Capdella	¼	E	2		15	1		
Pobla de Segur	¼	Calma	7		22	3		
Tremp	Serè	"	8		24	6		
P. Bonaigua								
Cledes (Lés)								
Seira								
Perarrúa								
Lleida	½	W	11		22	5		—
Camarasa	Serè	Calma	10		21	7		—
Tàrrega								
Serós	"	"	12		23	7		
Tarragona	¾	NW	13	Arrissada	23	9		
Falset	Serè	NW						
Montblanc	"	NW						
Reus	"	NW	14			12		
Tortosa								
Castelló de la P.	½	S	15			12		
Cim del Montsany								
Vic	½	Calma						
Sobrona								
Gandesa	½	E						

Observacions de Barcelona

Pressió	1023.9 mb.	Núvols	Ci
Temperatura	15.3	» quantitat	5/10
Humitat	59 %	Temp. màx.	19.7
Vent del	NW	Temp. mín	12.4
» veloc.	4 Km/h	Pluja	— mm.
Mar	Plana	Fenòm. espec.	—

HORA	VENTS SUPERIORS		
7	A Tortosa		
	a 200 m.	N 20	Km/h
	a 500 m.	WNW 20	Km/h
	a 1000 m.	NW 24	Km/h
	a 2000 m.	NNW 29	Km/h
	a 3000 m.	WNW 23	Km/h
	A		
	a 200 m		Km/h
	a 500 m		Km/h
	a 1000 m		Km/h
	a 2000 m		Km/h
	a 3000 m		Km/h

Temps probable fins a demà a migdia: Bon temps que podrà estar pertorbat per alguna tempesta local. - Lleu mar, marinades i mar plana o arrissada. -

Tota la correspondència al Director del Servei Meteorològic de Catalunya, C. Urgell, 187. - Barcelona

EL DIRECTOR, E. FONTSERÈ

GENERALITAT DE CATALUNYA
SERVEI METEOROLÒGIC DE CATALUNYA

Carta del temps del Diumenge, 7 de Maig de 1937, a 7 h.

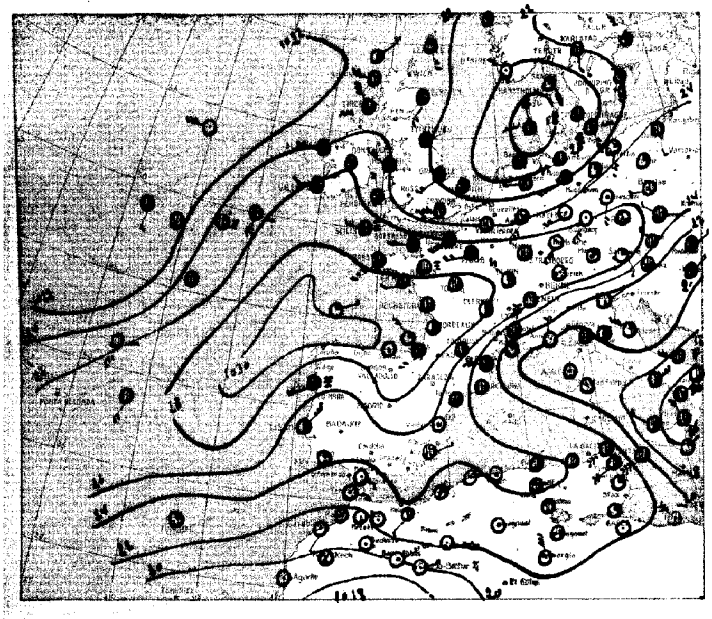

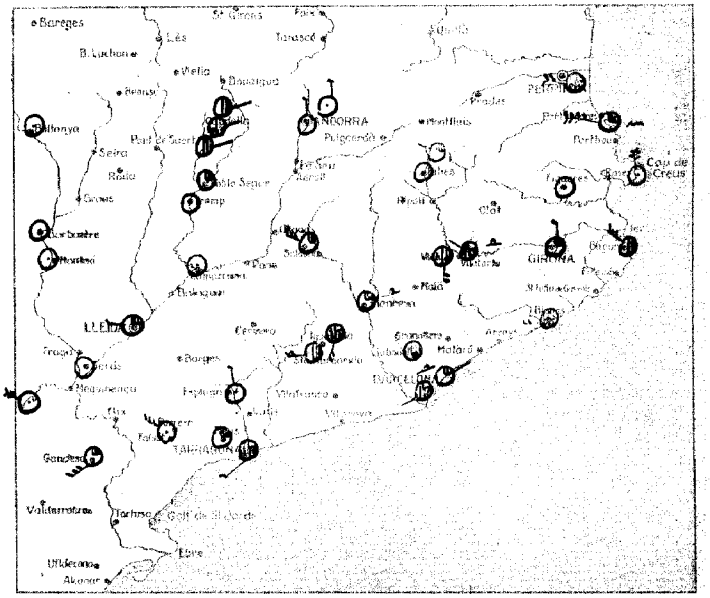

Signes usats a la carta del temps: vent inferior; mar; ○ serè; ◑ ½ cobert; ● cobert; ∞ calitja; boira; boira ploranera; V boira gebradora; ● plovent; ∞ aiguaneu; ← bolves de neu; + ratjagada de neu; ⁂ nevant; ▲ pedregada; ⚠ calamarça; K tempesta (amb tronada); T trons llunyans; ⚡ llampecs sense trons; ⌓ rosada; gebrada; ⊞ terrer cobert de neu; 10 pressió en mil·libars; 12 precipitació en 24 hores, en mil·limetres.

Situació general: De Dimoneres es troba el centre d'un mínim barométric sota l'influència del qual es registren plugues a les Illes Britàniques, mar del Nord, i nordest de França.-
De la Europa Central, sud d'Italia i regió de Tunis el temps es molt variable degut a un secundari situat al golf de Tarento.
Per la resta del continent el temps es ho dominant les altes pressions que formen un centre anticiclònic al nordest de Galicia.-

Estat del temps a Catalunya: Al Barcelonès, Maresme, Osona, Anoia i Pallars Jussà s'observa cel nuvolós i per la resta de Catalunya el cel està serè o amb algunes núvols.-
Els vents son moderats i forts del sector nord a la costa empordanesa i eixos de l'Ebre.-
Temperatura màxima a Manresa, 25 graus, mínima a Ribes del Fresser, 2 graus.-

DADES DE LES ESTACIONS PROPERES

LLOC	Estat del cel	Vent	Temperatura	Mar	En 24 hores Temp. màx.	Temp. mín.	Precipitació	Observacions especials
Perpinyà	3/4	WNW	11		23	14		
Cap Bàrra	4/4	NW	17	Llana		15		—
Sant Adrià	4/4	NE	13	Llana	23	12		
S. J. Vilatorta	3/4	NW	13		21	4		—
Manresa	4/4	Calma	12		25	8		—
Sabadell	1/2	"	11		20	6		
Igualada	3/4	SW						
Sta Margarida	1/2	W	13		22			
Cadaqués	Serè	N						
Cap Begur	1/2	NW						
Girona	4/4	N	10		24	9		
Figueres	Serè	Calma						
Blanes	Lleuvent	W						
Ripoll								
Fresser	4/4	NW	6		16	5		
Ribes de Fr.	Serè	Calma	5		14	2		
Alp								
Escaldes (Andorra)	"	N	10		16	6		
Enginiàs "	"	N	8		15	4		
Adrall								
Ll. Estangento	1/2	E	4		12	2		

LLOC	Estat del cel	Vent	Temperatura	Mar	En 24 hores Temp. màx.	Temp. mín.	Precipitació	Observacions especials
Capdella	1/2	E	7		17	2		
Pobla de Segur	1/4	Calma	10		23	2		
Tremp	Serè	"	10		24	7		
P. Bonaigua								
Cledes (Lés)								
Seira								
Pererrúe								
Lleida	1/4	W	14		22	8		—
Cantarasa	Serè	Calma	13		20	9		
Terrega								
Seros	"	"	13		24	10		
Tarragona	3/4	SW	13	Arrissada		11		
Falset	Serè	NW						
Montblanc		N						
Reus	1/4	W	16			13		
Tortosa								
Castelló de la P.	1/2	NW	15			13		
Cim del Montsany								
Vic	1/2	S						
Solsona	4/4	NW						
Granera	1/4	SW						

Observacions de Barcelona

Pressió	1024.6 mb.	Núvols	Cer. Cir. 7/10
Temperatura	14.8	" quantitat	
Humitat	74 %	Temp. màx.	20.1
Vent del	Calma	Temp. mín	12.5
" veloc.	- Km/h	Pluja	- mm.
Mar	Llana	Fenòm. espec.	∞

HORA	VENTS SUPERIORS	
	A	
	a 200 m.	Km/h
	a 500 m.	Km/h
	a 1000 m.	Km/h
	a 2000 m.	Km/h
	a 3000 m.	Km/h
	A	
	a 200 m.	Km/h
	a 500 m.	Km/h
	a 1000 m.	Km/h
	a 2000 m.	Km/h
	a 3000 m.	Km/h

Temps probable fins a demà a migdia: Bon temps.-
Mar, marinada i mar llana o arrissada.-

Tota la correspondència al Director del Servei Meteorològic de Catalunya, C. Urgell, 187 — Barcelona

EL DIRECTOR, E. FONTSERÈ

GENERALITAT DE CATALUNYA
SERVEI METEOROLÒGIC DE CATALUNYA

Carta del temps del Dissabte, 8 de Maig de 1937, a 7 h.

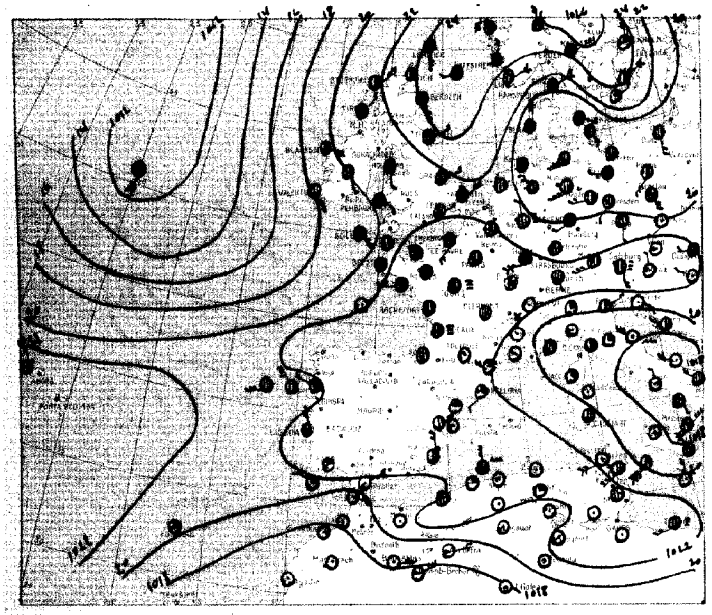

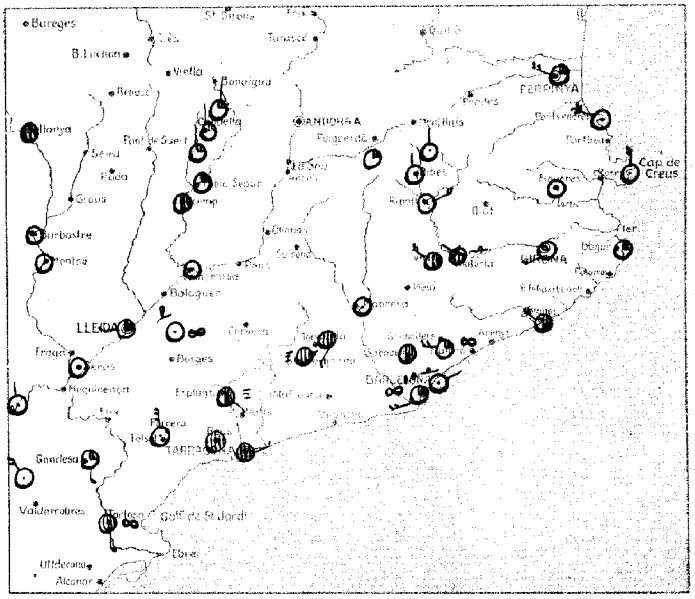

Signes usats a la carta del temps: vent inferior; mar; ○ seré; ◑ ½ cobert; ● cobert; ∞ calitja; boira; boira planera; boira gebradora; ● plovent; ∞ aiguaneu; ← bolves de neu; + rufegada de neu; ✳ nevant; ▲ pedregada; calamarça; R tempesta (amb tronada); T trons llunyans; ⚡ llampecs sense trons; rosada; — gebrada; terrer cobert de neu; 10 — 16 pressió en mil·libars; 12 precipitació en 24 hores, en mil·limetres

Situació general: Dominen altes pressions des d'Escandinàvia fins a la Península Ibèrica determinant bon temps del cel seré per la Mediterrània i boires per Anglaterra i França. Es registren plovisques als Països Baixos, Anglaterra i Alemanya.-

Per la resta de l'occident d'Europa no hi ha variació important del estat general atmosfèric.-

Estat del temps a Catalunya: Al Pirineu i a la meitat costanera hi ha alguna nuvolositat però per la resta de Catalunya el cel està seré. Els vents son fluixos i variables i les temperatures suaves.-

Les màximes d'ahir foren de 27 graus a Margarida (Igualada) i 26 a Tremp i Serós.- Mínimes, 3 graus a Alp i Estany Gento i 4 a Vilaterta, Ribes i Espolla.-

DADES DE LES ESTACIONS PROPERES

LLOC	Estat del cel	Vent	Temperatura	Mar	En 24 hores Temp. màx.	Temp. mín.	Precipitació	Observacions especials
Perpinyà	¼	WNW	18		23	12		
Cap Biarra	Seré	NW	19	Plana		14		
Sant Adrià	Seré	N	14	Plana	25	13		—
S. J. Vilatorta	¾	NW	12		20	4		—
Manresa	Seré	Calma	12		25	9		
Sabadell	½	"	12		21	8		
Igualada	Cobert	SW						
Sta Margerida	"	NE	12		27			≡
Cadaqués	Seré	N						
Cap Begur	¼	Calma						
Girona	Seré	SW	9			8		
Fraguneres	"	Calma						
Blanes	½	NW						
Ripoll	Seré	NE	14		21	10		
Fabrica	Seré	N	7		17	6		
Ribes de Fr.	"	N	9		16	4		
Alp	¼	Calma	10		18	3		
Escaldes (Andorra)								
Sagalassa "								
Adrall								
Ll. Estangento	¼	N	5		11	3		

LLOC	Estat del cel	Vent	Temperatura	Mar	En 24 hores Temp. màx.	Temp. mín.	Precipitació	Observacions especials
Cardella	¼	N	7		13	4		
Doble de Seyna	¼	Calma	12		25	7		
Tremp	½	"	12		26	9		
Les Franqueses	¼	W	15		23	5		∞
Cledes (Lles)								
Serós								
Bellvera								
Lleida	¼	W	17		25	10		
Camarasa	Seré	Calma	15		23	12		
Térrega	"	"	12		22	9	P	∞
Serós	"	"	14		26	12		
Tarragona	Cobert	E	15	Arrissada	18	14		
Falset	Seré	N						
Montblanc	½	SE						≡
Reus	Cobert	Calma	16			14		
Tortosa	½	S	17		24	13		∞
Castellòcle de P.	½	NE	16		20	13		
Cim del Montsant								
Vic	¾	NW						
Granera	¼	S						

Observacions de Barcelona

Pressió	1022.1 mb	Núvols	Ci. Cist.
Temperatura	16.9	" quantitat	3/10
Humitat	70 %	Temp. màx.	20.0
Vent del	WSW	Temp. mín.	13.2
" velocitat	6 Km/h	Pluja	0.0 mm.
Mar	Plana	Fenòm. especials	∞

HORA	VENTS SUPERIORS		
7	A	Tortosa	
	a 200 m	WNW	5 Km/h
	a 500 m	NW	11 Km/h
	a 600 m	WNW	12 Km/h
	a 2000 m		Km/h
	a 3000 m		Km/h
	A		
	a 200 m		Km/h
	a 500 m		Km/h
	a 1000 m		Km/h
	a 2000 m		Km/h
	a 3000 m		Km/h

Temps probable fins a demà a migdia: Bon temps, que pot esser pertorbat per algun ruixat de formació local.- Lleu mar, marinades i mar plana o arrissada.-

Tota la correspondència al Director del Servei Meteorològic de Catalunya, C. Urgell, 187 — Barcelona

EL DIRECTOR, E. FONTSERÈ

GENERALITAT DE CATALUNYA
SERVEI METEOROLÒGIC DE CATALUNYA

Carta del temps del Diumenge 9 de Maig de 1937, a 7. 00 h.

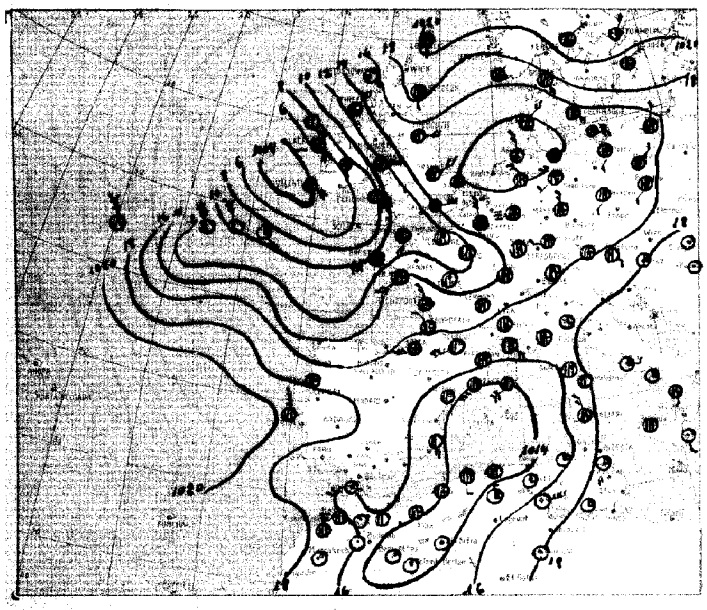

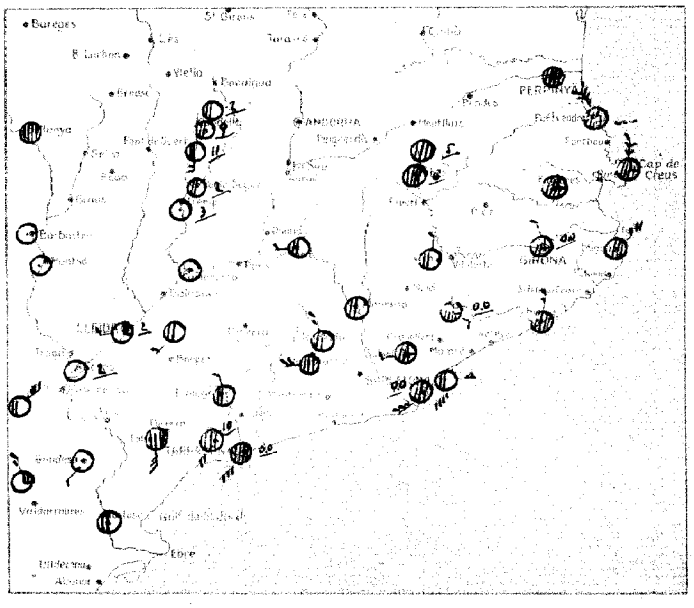

Signes usats a la carta del temps: vent inferior; mar; serè; ¼ cobert; cobert; calitja; boira; boira plorisnera; boira gelradora; plovent; aiguaneu; bolves de neu; ráfegada de neu; nevant; pedregada; calamarça; tempesta (amb tronada); trons llunyans; llampecs sense trons; rosada; gelrada; terrer cobert de neu; pressió en mil·libars; precipitació en 24 hores, en mil·limetres.

Situació general: El mínim de la costa d'Irlanda perturba el temps a l'Atlàntic nord i a les Illes Britàniques on es registren vents forts i molta nuvolositat. – Per la resta de l'occident, l'anticiclón pard importància i per conseqüent, son freqüents les [illegible] es degut a la manca de gradient.

Les temperatures han experimentat un lleuger descens a la mar del Nord i Passos Bancs; però per la mitat meridional d'Europa, han augmentat.

Estat del temps a Catalunya: Per les comarques de Lleida fa bon temps de cel serè o amb algun núvol isolat; però per la resta del país està cobert de núvols baixos i mitjans.

Els vents bufen del Nord per la costa de l'Empordà, del Sud per Barcelona i Tarragona, i de direccions diverses per l'interior.

En les darreres 24 hores s'han registrat precipitacions a gran part del país.

DADES DE LES ESTACIONS PROPERES

LLOC	Estat del cel	Vent	Temperatura	Mar	En 24 hores: Temp. màx.	Temp. mín.	Precipitació	Observacions especials
Perpinyà	tobert	calma	15		23	13		
Cap Bàrra	"	NW	14	Quita mar	20	13		
Sant Adrià	½	SW	17	Llisada	25	16		1
S. Feliu de Guixols	½	N						
Manresa	½	calma	15		25	13		
Sabadell	3/4	W	14		20	9		
Igualada	½	NW						
Sta. Margarida	[illegible]	W	16		26			
Cadaqués	3/4	N						
Cap Begur	tobert	NE						
Girona	3/4	NW	13		23	13	0.0	
Figueres	3/4	calma						
Blanes	tobert	N						
Tortosa	½	W						
Vendrell	serè	SW						
Ribes de Fr.	tobert	S	10		18	8	6	
Puigcerdà	"	SW	7?		17	7	5	
Escaldes (Andorra)								
Engolasters "								
Adrall								
Ll. Estangento	½	S	2		11	2	2	

LLOC	Estat del cel	Vent	Temperatura	Mar	En 24 hores: Temp. màx.	Temp. mín.	Precipitació	Observacions especials
Capdella	½	S	7		19	7	9	
Pobla de Segur	½	calma	12		23	10	2	
Tremp	serè	"	14		24	11	3	
P. Bonaigua								
Cirdes (Les)								
Seira								
Barcelona	serè	calma						
Lleida	¼	W	16		24	14	2	
Cornaraso	serè	calma						
Tàrrega	½	SW						
Sarral	serè	calma	15		26	14	2	
Tarragona	tobert	SW	16		18	14	0.0	
Falset	"	S						
Montblanc	½	NW						
Reus	tobert	SW	11			10	1	
Tortosa	½	calma	20		24	15	10	
Castelló de la P.								
Cim del Montgrony	3/4	SE	9		12	6	0.0	
Montjuic	serè	calma						
Vallvidrera	½	S	10		20	8	11	

Observacions de Barcelona

Pressió 1014.5 mb.	Núvols Cirr. i Cum.
Temperatura 16.4°	" quantitat 9/10
Humitat 86 %	Temp. màx. 20.7°
Vent del SW	Temp. mín. 14.9°
" veloc. 17 Km/h	Pluja 0.0 mm.
Mar arrissada	Fenom. especs. –

HORA	VENTS SUPERIORS	
	A	
	a 200 m.	Km/h
	a 500 m.	Km/h
	a 1000 m.	Km/h
	a 2000 m.	Km/h
	a 3000 m.	Km/h
	A	
	a 200 m.	Km/h
	a 500 m.	Km/h
	a 1000 m.	Km/h
	a 2000 m.	Km/h
	a 3000 m.	Km/h

Temps probable fins a demà a migdia:

Tota la correspondència al Director del Servei Meteorològic de Catalunya, C. Urgell, 187. – Barcelona

EL DIRECTOR, E. FONTSERÈ

GENERALITAT DE CATALUNYA
SERVEI METEOROLÒGIC DE CATALUNYA

Carta del temps del Dilluns 10 de Maig de 1937, a 7 h.



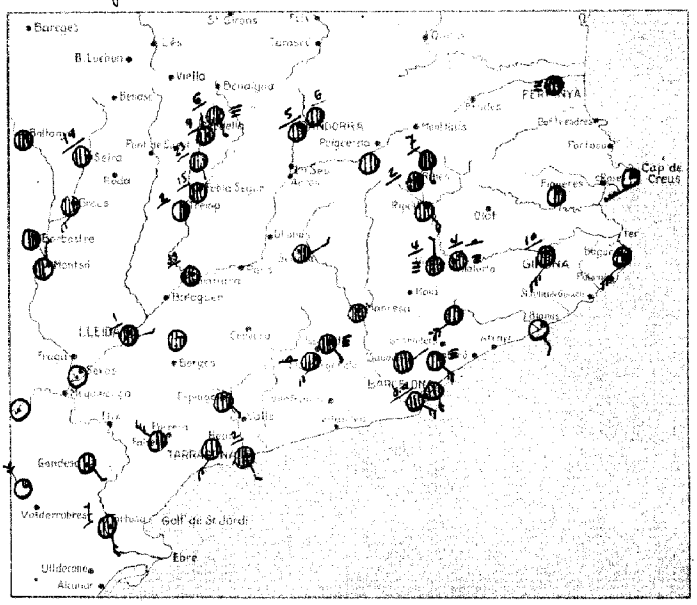

Signes usats a la carta del temps: vent inferior; mar; serè; 1/2 cobert; cobert; calitja; boira; boira ploranera; boira gebradora; plovent; aiguaneu; bolves de neu; ruïnegada de neu; nevant; pedregada; calamarça; tempesta (amb tronada); trons llunyans; llampecs sense trons; rosada; gebrada; terrer cobert de neu; 16 ..... 16 pressió en mil·libars; 12 precipitació en 24 hores, en mil·limetres.

Situació general: A l'Atlàntic, al sudwest d'Irlanda, es troba el centre d'un cicle que s'internà a Europa a través del Cantàbric. - Al Sahara es assenyala un altre centre de mínima pressió. - Sota els efectes d'aquestes dues perturbacions atmosfèriques s'estén el nuvolós i es registren algunes pluges a tota la meitat occidental del continent i especialment a Anglaterra, França, Prussia i part de la Península Ibèrica. -
A l'Europa Central el temps es bo, donant-se el per nivol, vents encalmats i temperatures suaves. - Les altes pressions estan situades prop de les illes Açores. -

Estat del temps a Catalunya: al sud del Segrià el cel està serè i per la resta de Catalunya la nuvolositat es intensà, registrant-se boires baixes a la comarca d'Anoia, Osona, Vallès i alt Pallars Sussà. -
Els vents son fluixos amb predominància dels del sud i sudest. -
En les darreres 24 hores es registraren algunes pluges a les comarques de Girona, Ripollès, Pallars i Baix Ebre. -
Temperatura màxima, 27 graus a Serós, Mínima al Turó del Home (Montseny) 5 graus. -

DADES DE LES ESTACIONS PROPERES

LLOC	Estat del cel	Vent	Temperatura	Mar	En 24 hores: Temp. màx.	Temp. mín.	Precipitació	Observacions especials
Perpinyà	Cobert	Calma	16			14		≡
Cap Bianca								
Sant Adrià	"	SW	17	Arrissada	25	16		
S. J. Vilatorta	"	Calma	12		18	7	11	≡
Manresa	"	"	16		25	14	44	
Sabadell	"	NE	14		19	4		
Igualada	"	SE						≡
Sta Margarida	"	SW	15		30			—
Cadaqués	1/4	SW						
Cap Begur	3/4	SW						
Girona	Cobert	SSW	13		22	13	10	
Figueres	1/2	Calma						
Blanes	Serè	SSE						
Ripoll	Cobert	SE	15		18	8		
Prades	Cobert	S	9		15	7	7	
Ribes de Fr.	"	Calma	10		18	8	1	
Alp	"	"	10		18	8	7	
Encalcades (Andorra)	"	"	9		14	8	5	
Engolasters "	"	"	8		14	5	6	
Adrall								
Ll. Estangento	"	SE	5		12	2	6	≡

LLOC	Estat del cel	Vent	Temperatura	Mar	En 24 hores: Temp. màx	Temp. mín.	Precipitació	Observacions especials
Capdella	Cobert	N	8		19	7	9	
Pobla de Segur	"	Calma	15		21	9	15	
Tremp	1/2	"	14		25	14	2	
Les Franqueses	Cobert	SE	15		23	11		≡
Rocacorba	"	Calma	8		14	5	9	
Seira	"	"	14		21	10	14	
Puigcerdà	"	SW	16		23	10		
Lleida	Cobert	E	15		25	13	1	
Camarasa	"	Calma	17		21	12	35	
Tàrrega	3/4	E						
Serós	Serè	Calma	17		27	14		
Tarragona	Cobert	SE	15	Arrissada	18	15	2	
Falset	1/2	NW						
Montblanc	Cobert	SE						
Reus	"	SW	12			10		
Tortosa	Cobert	SSE	16			15	7	
Castelló de la P.	"	ENE	17		22	15		
Cim del Montseny	"	SW	7		11	5		
Vic	"	N					4	≡
Solsona	1/2	NE						
Gandesa	Cobert	SE						

Observacions de Barcelona

Pressió	1013.7 mb.	Núvols	Acu. Str.
Temperatura	15.8	" quantitat	10/10
Humitat	85 %	Temp. màx.	20.4
Vent del	ESE	Temp. mín.	14.6
" velocitat	7 Km/h	Pluja	0.0 mm.
Mar	Plana	Fenòm. especials	∞

HORA	VENTS SUPERIORS	
	A	
	a 200 m	Km/h
	a 500 m	Km/h
	a 1000 m	Km/h
	a 2000 m	Km/h
	a 3000 m	Km/h
	A	
	a 200 m	Km/h
	a 500 m	Km/h
	a 1000 m	Km/h
	a 2000 m	Km/h
	a 3000 m	Km/h

Temps probable fins a demà a migdia: Variable amb algunes provisques i pluges. -
Lleu mar, vents fluixos del sud i sudest i mar arrissada o petita mar. -

Tota la correspondència al Director del Servei Meteorològic de Catalunya, C. Urgell, 187. - Barcelona

EL DIRECTOR, E. FONTSERÈ

GENERALITAT DE CATALUNYA
SERVEI METEOROLÒGIC DE CATALUNYA

Carta del temps del Dimarts, 11 de Maig de 1937, a 7 h.

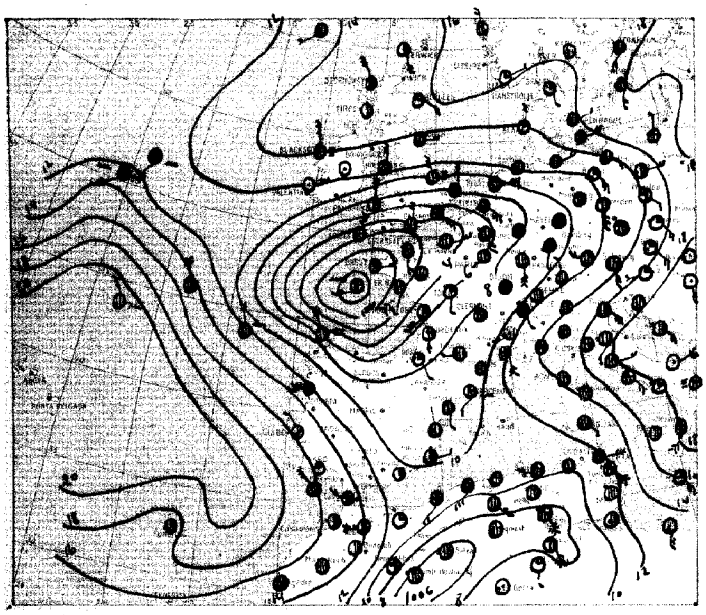

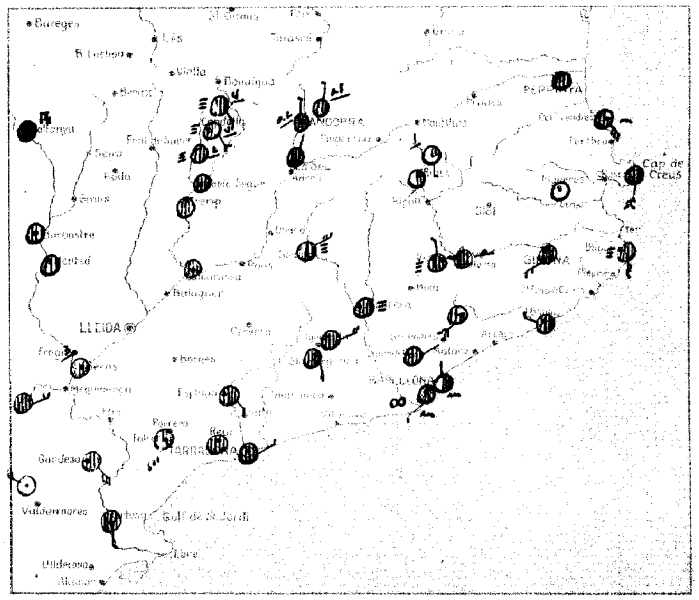

Signes usats a la carta del temps: vent inferior; mar; ○ serè; ◑ ½ cobert; ● cobert; calitja; boira; boira ploranera; boira gebradora; ● plovent; aiguaneu; bolves de neu; ruixada de neu; nevant; pedregada; calamarda; tempesta (amb tronada); T trons llunyans; ☾ llampecs sense trons; rosada; gebrada; terra coberta de neu; 16 —— 18 pressió en mil·libars; 12 precipitació en 24 hores, en mil·límetres.

Situació general: Domina temps variable i inseguro degut a les baixes pressions que dominen a l'occident d'Europa amb llur centre de mínima a les costes de Bretanya.- Blau al sud d'Anglaterra i gran part de França. Les altes pressions produeixen bon temps des d'Itàlia fins als pàrsos escandinaus.- Una nova depressió barométrica situada a l'Atlàntic Nord avança cap a Europa i determina vents forts del sudwest a l'occident d'Irlanda.-

Estat del temps a Catalunya: Des de la vall de Ribes fins a l'Empordà domina el serè i llengeramente nivol però per la resta de Catalunya està completament cobert, registrant-se boires al Vallès, Solsonès i plana de Vic.- En les darreres 24 hores s'han registrat plugges isolades pel curs inferior del Segre i a la regió pirenenca.- Els vents son flujxos i moderats del sud i les temperatures suaus.- Máximes d'ahir, 24 graus a Adrià del Besòs, mínima d'avui, 1 grau al Estany Gento.-

DADES DE LES ESTACIONS PROPERES

LLOC	Estat del cel	Vent	Temperatura	Mar	En 24 hores Temp. màx.	Temp. mín.	Precipitació	Observacions especials
Perpinyà	Cobert	Calma	16		24	13		
Cap Bidarra	3/4	SE		Mar	19			
Sant Adrià	1/2	N	16	"	24	15		
S. J. Vilatorta	Cobert	W	12		18	7		
Manresa	"	Calma	15		22	11		≡
Sabadell	"	NE	14		19	7		
Igualada	"	E						
Sta Margarida	"	SE	16		20			
Cadaqués	3/4	SSW						
Cap Begur	Cobert	S						≡
Girona	"	SW	14		20	14		
Figueres	Serè	Calma						
Blanes	Cobert	NW						
Ripoll								
Tresserra	1/4	S	8		13	6	1	
Ribes de Fr	1/2	SW	10		15	6		
Alp								
Escaldes (Andorra)	Cobert	N	9		13	8	0.2	
Engolasters "	"	N	7		12	4	0.5	
Adrall								
Ll. Estangento	"	SE	1		5	1	4	≡

LLOC	Estat del cel	Vent	Temperatura	Mar	En 24 hores Temp. màx.	Temp. mín.	Precipitació	Observacions especials
Capdella	Cobert	SE	7		12	7	4	≡
Pont de Segre	"	Calma	13		21	11		
Tremp	"	"	14		22	14		
Sant Urgell	"	NNE						
Ramsol	1/2	N	9		12	5	1	
Seo								
Bagergue								
Llesde								
Camarasa	Cobert	Calma	14		20	14		
Tàrrega								
Sorps	"	"	14		22	13	3	
Lerrandona	"	NE	15		18	15		
Vallsera	1/4	SW						
Montblanc	Cobert	SE						
Reus	"	Calma	16			10		
Tortosa	Cobert	S	19		19	16		
Castellcivitat	"	NNW	17		20	15		
Sta Mª Montserr.	3/4	SW	10		11	4		
Vic	Cobert	N						
Solsona	1/2	E						≡
Gandesa	Cobert	SE						

Observacions de Barcelona

Pressió	1009.3 mb.	Núvols	Acu. Ci.
Temperatura	17.4	" quantitat	6/10
Humitat	73 %	Temp. màx	17.6
Vent del	SW	Temp. mín	14.3
" velocitat	3 Km/h	Pluja	- mm.
Mar	Mar	Fenòm. especs	oo

HORA	CENTRES SUPERIORS		
7	A	Tortosa	
	a 200 m	ESE 3	Km/h
	a 500 m	SE 12	Km/h
	a 1000 m	SW 53	Km/h
	a 2000 m		Km/h
	a 3000 m		Km/h
	A		
	a 200 m		Km/h
	a 500 m		Km/h
	a 1000 m		Km/h
	a 2000 m		Km/h
	a 3000 m		Km/h

Temps probable fins a demà a migdia: Tendència a empitjorar i règim favorable per a que es registrin plovisques.- Al mar, vents flujxos i moderats de ponent i petit triangol.-

Tota la correspondència al Director del Servei Meteorològic de Catalunya, C. Urgell, 187. — Barcelona

El Director, E. FONTSERÈ

GENERALITAT DE CATALUNYA
SERVEI METEOROLÒGIC DE CATALUNYA

Carta del temps del Dimecres 12 de Maig de 1937, a 7 h.

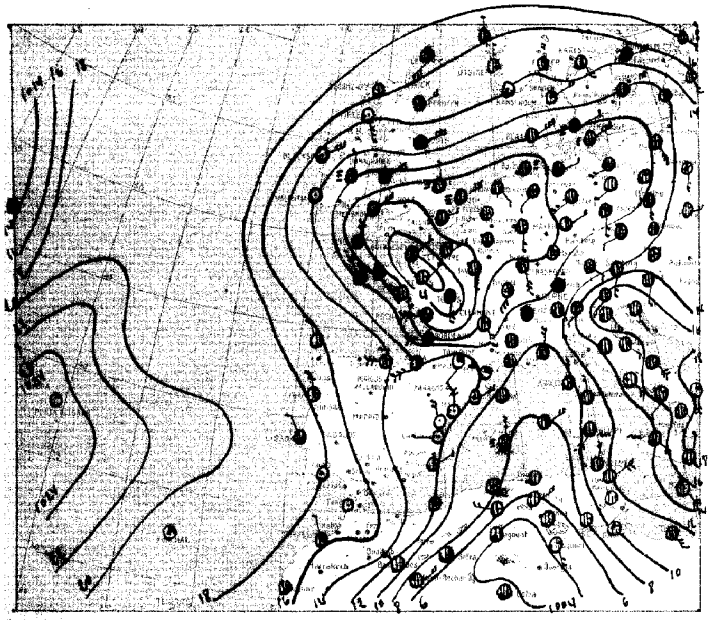

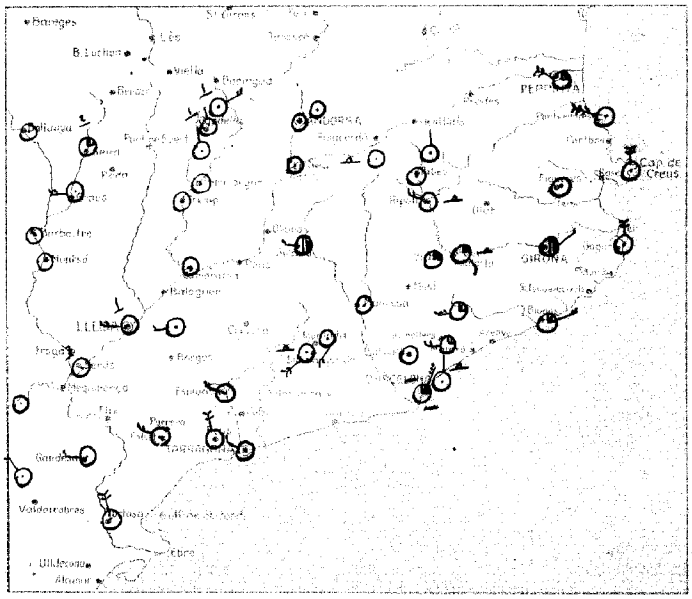

Signes usats a la carta del temps: vent inferior; mar; serè; 1/4 cobert; cobert; calitjo; boira; boira planera; boira gebradora; plovent; aiguaneu; bolves de neu; rafegada de neu; nevant; pedregada; calamarsa; tempesta (amb tronada); T trons llunyans; llampecs sense trons; rosada; gebrada; tancat cobert de neu; 10 — 16 pressió en mil·libars; 12 precipitació en 24 hores, en mil·limetres.

Situació general: A Bretanya es troba el centre d'una depressió barométrica que comprèn quasi tota la meitat nord del Continent; al Sahara queda establerta una altra perturbació atmosférica. - Sota l'influència d'aquests mínims es registren pluges a les illes Britàniques, sud port de França i Països Bàltics amb algunes tempestes a Lituania. - A l'Atlàntic Nord es troba una nova depressió que té tendència a avançar cap a Europa a través de les illes Britàniques. - Les altes pressions estan situades entre les illes Açores i Canàries. -

Estat del temps a Catalunya: El temps es té observant-se en general el serè i amb pocs núvols. - Els vents dominants son del sector nord, moderats al Baix Ebre, camp de Tarragona i costa ampurdanesa i fluixos per la resta. - En les darreres 24 hores es registraren algun ruixat al Pallars Jussà, Ribagorça i Segrià. - Temperatura màxima, 23 graus a Plà de Beixis i Manresa, mínima, 4 graus sota zero al Estany Gento on ha caigut lleugera nevada. -

DADES DE LES ESTACIONS PROPERES

LLOC	Estat del cel	Vent	Temperatura	Mar	En 24 hores Temp. màx.	Temp. mín.	Precipitació	Observacions especials
Perpinyà	1/4	NW	16		21	10		
Cap Bianca	Serè	NW	15	Llana	18	12		
Sant Adrià	"	N	15	Arrissada	23	14		
S. J. Vilatorta	1/4	SE	14		19	5		
Manresa	Serè	llana	14		23	10		
Sabadell	"	"	13		21	9		
Igualada	"	SW						
Sta Margarida	"	SW	23		27			
Cadaqués	"	N						
Cap Begur	"	N						
Girona	1/2	NE	13		21	12		
Figueres	Serè	llana						
Blanes	1/4	E						
Ripoll	Serè	NW	11		16	6		
Puigcerdà	Serè	N	7		15	5		
Ribes de Fr.	"	llana	9		17	3		
Alp	"	"	11		16	6		
Escaldes (Andorra)	"	"	11		13	9		
Engolasters "	"	"	8		13	1		
Les Escaldes	1/4	W	12		22	7		
Ll. Estanyents	Serè	NE	-3		8	-4		

LLOC	Estat del cel	Vent	Temperatura	Mar	En 24 hores Temp. màx.	Temp. mín.	Precipitació	Observacions especials
Capdella	Serè	NE	2		14	2	1	
Pobla de Segur	"	llana	13		20	10		
Tremp	"	"	9		22	8		
Seo d'Urgell	"	"						
Ranser	"	"	7		11	1		
Sorre	1/4	"	11		16	3	2	
Tàrrega	Serè	W	14		19	5		
Lleida	"	W	14		22	9	1	
Candasnos	"	llana						
Tortosa								
Senia	"	"	14		22	10	3	
Tarragona	"	NW	17	Arrissada	18	13		
Falset	"	NW						
Montblanc	"	NW						
Reus	"	N	14			9		
Tortosa	Serè	NNW	18			15		
Castellfollit	"	WNW	16		29	14		
Cim del Montsany	1/4	W	6		13	4		
Vic	1/4	llana						
Solsona	1/2	W						
Granyena	Serè	W						

Observacions de Barcelona

Pressió	1011.0 mb	Núvols	dec. Ci. 2/10
Temperatura	16.2	" quantitat	
Humitat	75 %	Temp. màx.	19.7
Vent (h)	ENE	Temp. mín.	14.0
" velocitat	14 Km/h	Pluja	- mm.
Mar	Maror	Fenòmens especials	-

HORES	VENTS SUPERIORS	
7	Tortosa	
	a 300 m	NNW 25 Km/h
	a 500 m	N 22 Km/h
	a 1000 m	W 50 Km/h
	a 2000 m	WSW 25 Km/h
	a 3000 m	SW 29 Km/h
	a 200 m	Km/h
	a 500 m	Km/h
	a 1000 m	Km/h
	a 2000 m	Km/h
	a 3000 m	Km/h

Temps probable fins a demà a migdia: Bon temps que serà pertorbat per algun ruixat tempestós especialment al nord i comarques de Girona. - En mar moderada i petita maror o maror. -

Tota la correspondència al Director del Servei Meteorològic de Catalunya, C. Urgell, 187. - Barcelona

El Director, E. FONTSERÈ

GENERALITAT DE CATALUNYA
SERVEI METEOROLÒGIC DE CATALUNYA

Carta del temps del Dijous, 13 de Maig de 1937, a 7 h.

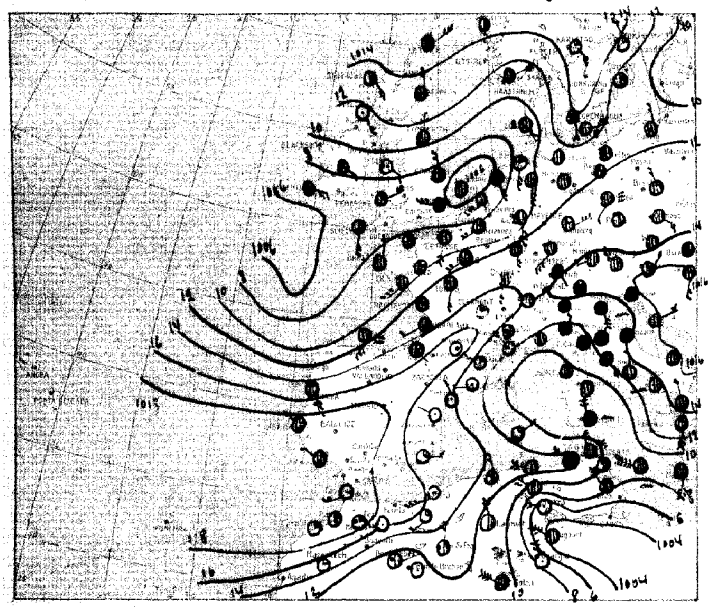

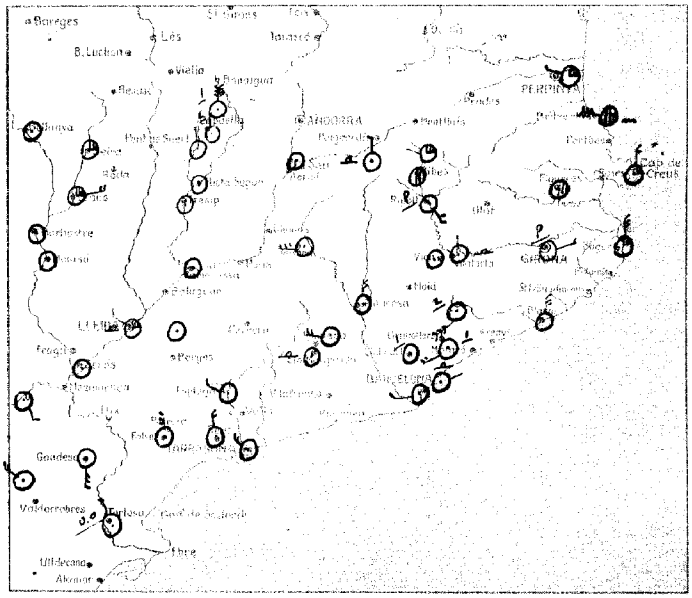

Signes usats a la carta del temps: vent inferior; mar; sereno; 1/4 cobert; cobert; calitja; boira; boira ploranera; boira gebradora; plovent; aiguaneu; bolves de neu; rufagada de neu; nevant; pedregada; calamarsa; tempesta (amb tronada); trons llunyans; llampecs sense trons; rosada; gebrada; terrer cobert de neu; 16 pressió en mil·libars; 12 precipitació en 24 hores, en mil·limetres.

Situació general: La les illes Britàniques, Suissa, Itàlia i mar Tirrena fins a Tunis domina temps nivós i plujós degut a la influència de les baixes pressions centrades respectivament al sud d'Irlanda i al Sàhara oriental.- Per la Península Ibèrica i països escandinaus domina temps de cel relativament serè, vents fluixos de direcció variable i temperatures suaus.-

Estat del temps a Catalunya: El temps es bó, amb alguns núvols al Baix Pirineu i Empordà i cel completament serè en la resta de Catalunya.- Els vents son fluixos del sector nord durant la nit, bufant les marinades durant el dia a la meitat costanera.- En les darreres 24 hores s'han registrat pluges i algunes tempestes al Bages, Alt Vallès, plana de Vic i Gironès.-
Les temperatures extremes han estat les següents: màxima, 26 graus a Manresa (Igualada); mínima, 5 graus sota zero al Estany Gento.-

DADES DE LES ESTACIONS PROPERES

LLOC	Estat del cel	Vent	Temperatura	Mar	En 24 hores: Temp. màx.	Temp. mín.	Precipitació	Observacions especials
Perpinyà	1/4	WNW	14		22	11		
Cap Bianra	3/4	NW	14	P. Marx	19	12		
Sant Adrià	Serè	NE	15	Plana	24	14		—
S. J. Vilatorta	"	N	12		12	4		—
Manresa	"	N	11		24	8		
Sabadell	"	Calma	12		21	8	1	
Igualada	"	W						
Sta Margarida	"	Calma	21		2.			—
Cadaqués	1/4	N						
Cap Begur	1/4	N						
Girona	Serè	NE	11			10	P	
Figueres	1/4	Calma						
Blanes	Serè	N						
Ripoll	"	SE	12		21	6	P	
Puigcerdà	1/4	NW	6		14	5		
Ribes de Fr.	1/2	Calma	10		16	4		
Alp	Serè	N	8		17	3		—
Escaldes (Andorra)								
Engolasters "								
Adrall								
Ll. Estangento	Serè	N	-3		8	-5	1	neu 1 cm.

LLOC	Estat del cel	Vent	Temperatura	Mar	En 24 hores: Temp. màx.	Temp. mín.	Precipitació	Observacions especials
Capdella	Serè	N	2		16	2	2	
Pobla de Segur	"	Calma	12		20	11		
Tremp	"	"	10		22	8		
Les Franqueses	"	SW	15		23	7	1	
Cledes (Les)								
Seira	1/4	Calma	11		17	3		
Perarrúa	1/4	E	14		19	4		
Lleida	1/4	NW	12		21	7		—
Camarasa	Serè	Calma	12		21	9		
Tàrrega	"	"						
Serós	"	"	12		22	8		
Tarragona	"	NW	14	Gruinda	20	12		
Falset	"	N						
Montblanc	"	NW						
Reus	"	N	12			7		
Tortosa	Serè	NNW	17		22	11	1.0	
Castell d'Ulldecona	"	NW	14		22	11	3	
Cap del Montsant	"	SW	2		11	1	2	—
Vic	"	Calma						
Solsona	"	W						
Gandesa	"	S						

Observacions de Barcelona

Pressió	1014.0 mb.	Núvols	-
Temperatura	18.2	" quantitat	-
Humitat	52 %	Temp. màx.	18.2
Vent del	W	Temp. mín.	13.2
" veloc.	4 Km/h	Pluja	— mm.
Mar	Plana	Fenòm. especs.	—

HORA	VENTS SUPERIORS		
7	A Tortosa		
	a 200 m.	E 11	Km/h
	a 500 m.	NNW 10	Km/h
	a 1000 m.	WNW 8	Km/h
	a 2000 m.	W 27	Km/h
	a 3000 m.	W 36	Km/h
	A		
	a 200 m.		Km/h
	a 500 m.		Km/h
	a 1000 m.		Km/h
	a 2000 m.		Km/h
	a 3000 m.		Km/h

Temps probable fins a demà a migdia: Bon temps.-
En mar, moderades i mar llana o arrissada.-

Tota la correspondència al Director del Servei Meteorològic de Catalunya, C. Urgell, 187.— Barcelona

El Director, E. FONTSERÈ

GENERALITAT DE CATALUNYA
SERVEI METEOROLÒGIC DE CATALUNYA

Carta del temps del Divendres, 14 de Maig de 1937, a 7 h.

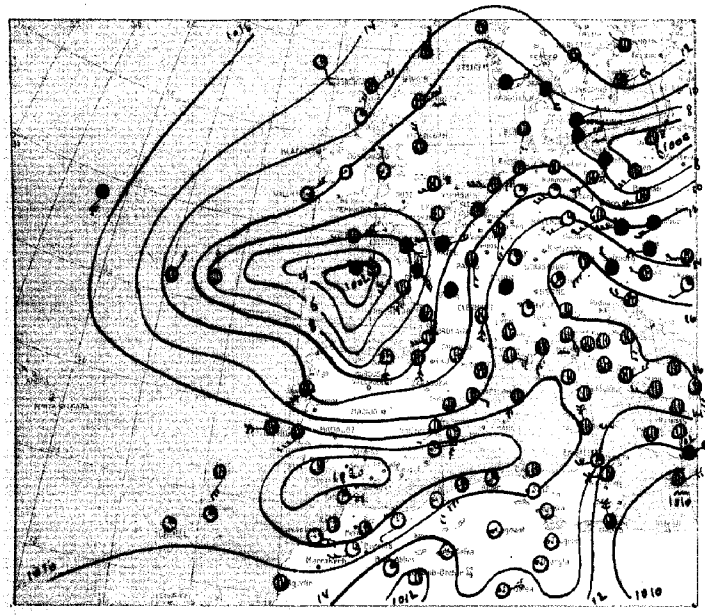

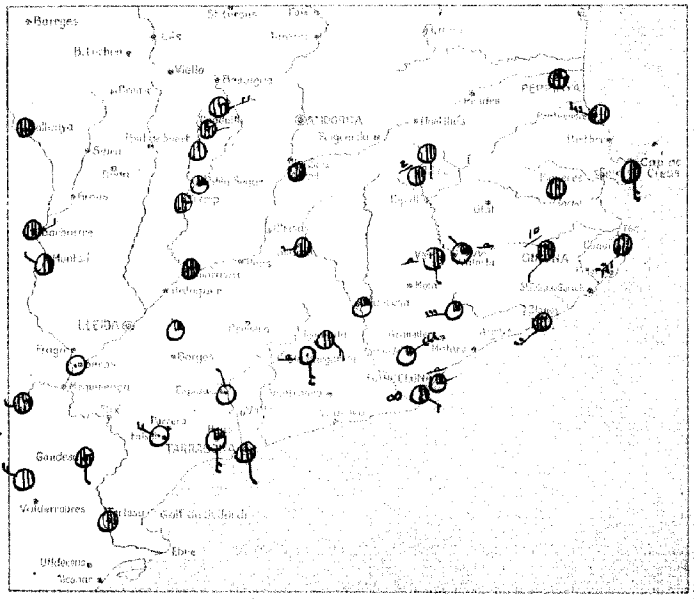

Signes usats a la carta del temps: vent inferior; mar; ○ serè; 1/4 cobert; cobert; calitja; boira; boira plomenera; boira gebradora; ● plovent; aiguaneu; ← bolves de neu; rafegada de neu; nevant; pedregada; calamarga; tempesta (amb ironada); T trons llunyans; llampecs sense trons; rosada; gebrada; terrer cobert de neu; 16 pressió en mil·libars; 12 precipitació en 24 hores, en mil·límetres.

Situació general: De l'Atlàntic prop de les costes de Bretanya es troba el centre d'una depressió barométrica que comprèn tota la meitat occidental del Continent.- A Prussia es assenyala un altre centre de mínima pressió i a la Península hi ha un secundari que procedent de la Mediterrània s'allunya cap a Orient.- Sota l'influència d'aquestes perturbacions es registren llurgs a França, Dinamarca, Alemanya, Europa Central i sud d'Itàlia.- Les altes pressions formen un centre anticiclònic situat al sud de la Península Ibèrica.-

Estat del temps a Catalunya: El temps es variable per tot el país, observantse en general cel entre mig núvol i cobert, excepte al Prioral, conca de Barberà, Ripollès i sud de la comarca del Segrià, on es registren algunes clars isolats.-
Els vents son flixos amb predominància dels del sud i sudoest.- En les darreres 24 hores es registraren precipitacions al Pirinés i vall de Ribes.- Temperatura màxima 25 graus a Manresa, mínima 3 graus sota zero a l'Estany Gento.-

DADES DE LES ESTACIONS PROPERES

LLOC	Estat del cel	Vent	Temperatura	Mar	En 24 hores: Temp. màx.	En 24 hores: Temp. mín.	En 24 hores: Precipitació	Observacions especials
Perpinyà	3/4	Calma	14		20	10		
Cap Bierra	Cobert	NW	15	Llana	19	10		
Sant Adrià	1/4	NE	15		20	14	—	
S. J. Vilatoria	1/4	NW	14		20	7	—	
Manresa	1/4	Calma	14		25	10		
Sabadell	1/4	NE	14		21	12		
Igualada	1/2	SE						
Sta Margarida	Serè	S						
Cadaqués	1/2	S						
Cap Begur	Cobert	SW						
Girona	"	SW	13		20	12	10	
Figueres	"	Calma						
Blanes	"	SW						
Ripoll								
Puigcerdà	1/2	S	6		12	5	2	
Ribes de Fr.	1/2	Calma	12		15	5		
Alp								
Escaldes (Andorra)								
Engolasters "								
Adrall								
Ll. Estangento	3/4	E	13		8	-3		

LLOC	Estat del cel	Vent	Temperatura	Mar	En 24 hores: Temp. màx.	En 24 hores: Temp. mín.	En 24 hores: Precipitació	Observacions especials
Cardona	3/4	E	7		16	2		
Pobla de Segur	1/4	Calma	12		21	11		
Tremp	3/4	"	14		23	9		
Molins de Rei	Cobert	"	12		18	7		
Seo d'Urgell	1/2	"						
Sort								
Perarròa								
Lleida								
Camarasa	Cobert	"						
Tàrrega	1/4	"	15		21	12		
Sorts	Serè	"	15		23	12		
Tortosa	3/4	SSE	16	Arrissada	19	14		
Falset	Serè	NW						
Montblanc	"	N						
Reus	1/4	S	13			9		
Tortosa	1/2	Calma	18		23	13		
Castelló de la P.	1/2	W	17		21	13		
Cim del Montsany	1/4	W	8		10	1		
Vic	1/2	S						
Solsona	1/2	W						
Gandesa	3/4	S						

Observacions de Barcelona

Pressió 1013.6 mb.	Núvols Cu. Strat.
Temperatura 16.7	" quantitat 5/10
Humitat 78 %	Temp. màx. 20.2
Vent del ESE	Temp. mín. 14.0
" velocitat 5 Km/h	Pluja — mm.
Mar Arrissada	Fenòm. especials ∞

HORA	VENTS SUPERIORS	
7	Tortosa	
	a 200 m. NNW 5	Km/h
	a 500 m. N 3	Km/h
	a 1000 m. W 29	Km/h
	a 2000 m. SW 32	Km/h
	a 2400 m. SSW 32	Km/h
	a 250 m.	Km/h
	a 500 m.	Km/h
	a 1000 m.	Km/h
	a 2000 m.	Km/h
	a 3000 m.	Km/h

Temps probable fins a demà a migdia: Variable amb alguna ruixada.-
Tot mar. vents flixos o moderats del sud, i petita maror o mar.-

Tota la correspondència al Director del Servei Meteorològic de Catalunya, C. Urgell, 187. — Barcelona

EL DIRECTOR, E. FONTSERÈ

GENERALITAT DE CATALUNYA
SERVEI METEOROLÒGIC DE CATALUNYA

Carta del temps del Dissabte, 15 de Maig de 1937, a 7 h.

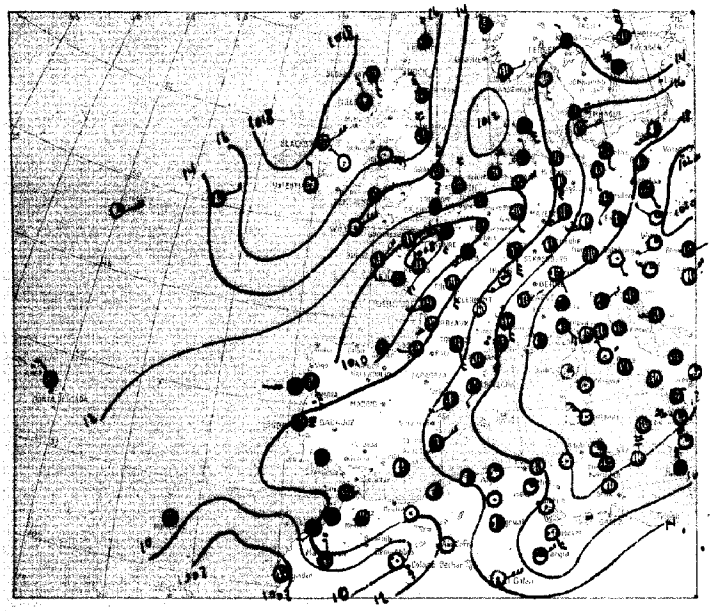

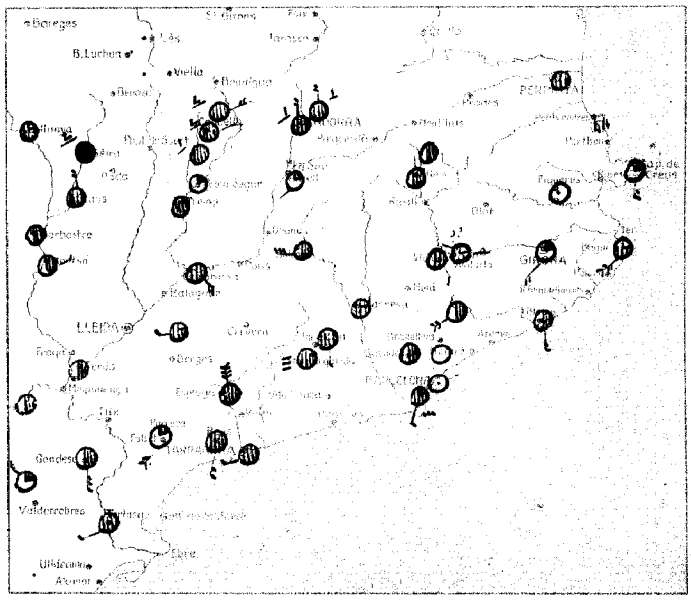

Signes usats a la carta del temps: vent inferior; mar; ○ serè; ◐ ½ cobert; ● cobert; calitja; boira; boira plomanera; boira gebradora; ● plovent; aiguaneu; ← bolves de neu; ⁺ ruiagada de neu; ✕ nevant; ▲ pedregada; calamarsa; tempesta (amb tronada); T trons llunyans; llampecs sense trons; rosada; gebrada; ▣ terrer cobert de neu; 10 —— 10 pressió en mil·libars; 12 precipitació en 24 hores, en mil·límetres.

Situació general: Persisteixen les baixes pressions al nord de França determinant el nivot i plomagues a les illes Britàniques, gran part de França i Baixos Països. L'anticicló s'estén per la Europa Central cent temps generalment bó per Alemanya i gran part de la Mediterrània. - Les temperatures son suaus i els vents fluixos de direccions variables. -

Estat del temps a Catalunya: El cel està gairebé cobert per la gran part del país registrant-se plomagues a la Ribagorça i boires a la conca de Berguedà. - Els vents son fluixos del sudoest; les temperatures han experimentat un lleuger augment.
En les darreres 24 hores s'han registrat plomagues i algunes tempestes a la Plana de Vic, Alt Pirineu i Ribagorça. -
La temperatura màxima d'ahir fou de 27 graus a Seròs i la mínima d'avui de 2 graus al Estany Gento. -

DADES DE LES ESTACIONS PROPERES

LLOC	Estat del cel	Vent	Temperatura	Mar	En 24 hores: Temp. màx.	Temp. mín.	Precipitació	Observacions especials
Perpinyà	Cobert	Llebeig	16		22	11		
Cap Bianca	"	"	15	Gruixuda		12		
Sant Adrià	Serè	NE	15	Llana	25	14		
S. J. Vilatorta	3/4	NW	15		21	6	0.0	
Manresa	3/4	Llebeig	14		20	9		
Sabadell	1/2	"	14		25	9		
Igualada	Cobert	S						
Sta Margarida	"	Llebeig	15		19			
Cadaqués	1/4	S						
Cap Begur	3/4	SW						
Girona	1/4	SSW	14		22	12		
Figueres	Serè	Llebeig						
Blanes	1/2	S						
Ripoll								
Puigcerdà	1/2	Llebeig	8		14	6		
Ribes de Fr	1/2	N	12		17	5		
Alp								
Escaldes (Andorra)	Cobert	N	11		14	2	1	
Engolasters "	"	N	11		16	5	1	
Adrall								
Ll. Estangento	"	E	4		5	2	2	

LLOC	Estat del cel	Vent	Temperatura	Mar	En 24 hores: Temp. màx.	Temp. mín.	Precipitació	Observacions especials
Cardella	Cobert	E	9		15	7	2	
Pobla de Segur	1/4	Llebeig	15		20	13		
Tremp	Cobert	"	14		23	14		
Ramisol	1/2	N	10		12	5	2	
Seu d'Urgell	1/4	SW						
Seira	Cobert	"	12		19	9	2	●
Puigcerdà	"	N	16		22	10		
Lleida	"							
Camarasa	"	SE						
Tàrrega	3/4	W	10		20	13		
Seròs	1/2	Llebeig	16		27	16		
Tarragona	Cobert	E	16	Gruixuda	23	15		
Falset	1/4	SSW						
Montblanc	Cobert	N						
Reus	"	S	13			9		
Tortosa	Cobert	WSW	18		25	15		
Castellote (Teruel)	-	NW	17		20	14		
Cim al Montsant	1/2	WSW	9		13	5		
Vic	1/2	SE						
Solsona	1/2	W						
Igualada	1/2	S						

Observacions de Barcelona

Pressió	1015.4 mb.	Núvols	Cirr. Cúm.
Temperatura	17.4	" quantitat	2 1.5
Humitat	86 %	Temp. màx.	21.0
Vent del	SSW	Temp. mín.	14.4
" velocitat	2 Km/h	Pluja	— mm.
Mar	Petita marejada	Fenòm. especs	∞

HORA	VENTS SUPERIORS	
7	A Vg. Tosa	
	a 200 m.	SSW 4 Km/h
	a 500 m.	SSW 3 Km/h
	a 1000 m.	Km/h
	a 3000 m.	Km/h
	a 5000 m.	Km/h
	A	
	a 200 m.	Km/h
	a 500 m.	Km/h
	a 1000 m.	Km/h
	a 3000 m.	Km/h
	a 5000 m.	Km/h

Temps probable fins a demà a migdia: Ennegrit i variable amb algun risgat de tempesta a muntanya. -
Per mar, vents fluixos de gonis i estat tranquil. -

Tota la correspondència al Director del Servei Meteorològic de Catalunya, C. Urgell, 187 — Barcelona

El Director, E. FONTSERÈ

GENERALITAT DE CATALUNYA
SERVEI METEOROLÒGIC DE CATALUNYA

Carta del temps del Diumenge, 16 de Maig de 1937, a 7 h.

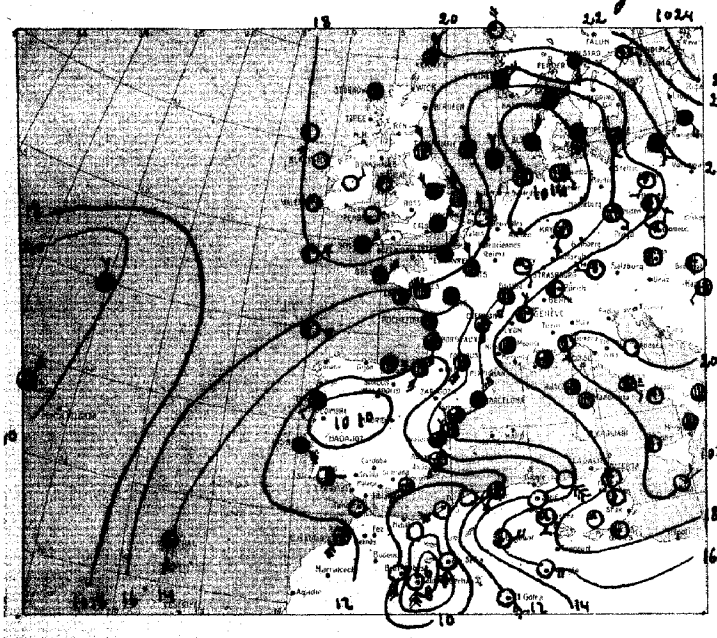

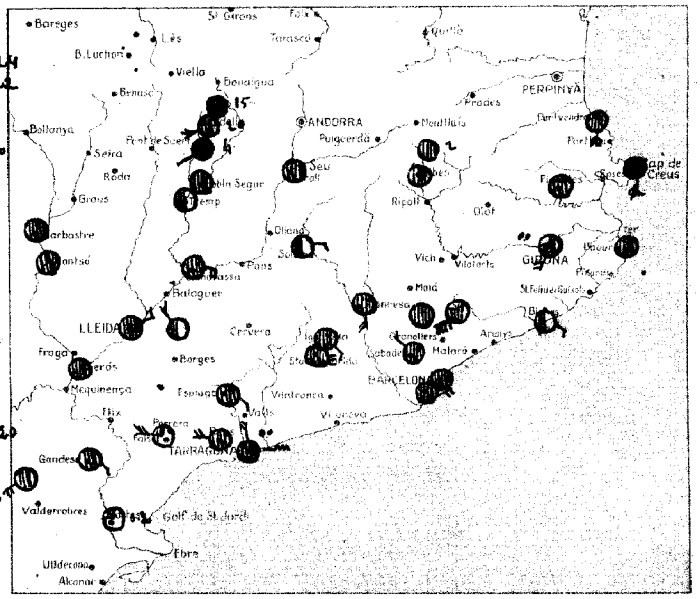

Signes usats a la carta del temps: vent inferior; mar; seré; 1/4 cobert; cobert; calitja; boira; boira planera; boira gelada; plovent; aiguaneu; bolves de neu; ruïfegada de neu; nevant; pedregada; calamarça; tempesta (amb tronada); trons llunyans; llampecs sense trons; rosada; gelada; terrer cobert de neu; 16 — 16 pressió en mil·libres; 12 precipitació en 24 hores, en mil·limetres.

Situació general: Sota l'influència de varies depressions barométriques que formen tres centres de mínima pressió situats respectivament a Alemanya, Castella i Sahara i donen lloc a pluges a l'Escandinàvia, Prussia, Dinamarca, Canal de la Mànega, Portugal i part d'Espanya. A Itàlia i a l'Atlàntic, al nord de les illes Açores, es foren les altes pressions, formant dos centres de màxima, determinant règim de bon temps a l'Europa Central i mediterrània oriental.

Estat del temps a Catalunya: En general s'observa cel nuvolós, registrant-se clarícies al Tarragonès, Barcelonès i costa de l'est. Emporda i pluges al Pallars Jussà. Els vents son flaixos amb predominància dels del sector Sud.

En les darreres 24 hores es registraren precipitacions al Pallars.

Temperatura mínima al llarg de l'Horn (Montserrat) 5°

DADES DE LES ESTACIONS PROPERES

LLOC	Estat del cel	Vent	Temperatura	Mar	En 24 hores Temp. màx.	Temp. mín.	Precipitació	Observacions especials
Perpinyà	Cobert	N			11			
Cap Biarra	Cobert	S	16		16			
Sant Adrià	"	S	17		24	17		
S. J. Vilatorta								
Manresa	Cobert	N	16		26	14		
Sabadell	"	N	14		23	12		
Igualada	"	SE						
Sta. Margarida	"	Calma	18		19			
Cadaqués	"	S						
Cap Begur	"	Calma						
Girona	3/4	SSW	14		23	14		
Prats de Mollo	Cobert	Calma						
Blanes	1/2	NE						
Montseny	Cobert	Calma	16			12		
Montjuic	"	SW						
Ribes de Fr.	Cobert	Calma	9		17	7		
Puigcerdà								
Espinelves	Cobert	SW	10		20	8		
Espinavet	1/2	NE						
Montsec	Cobert	Calma						
Ll. Estangento	Cobert	S	3		8	3		

LLOC	Estat del cel	Vent	Temperatura	Mar	En 24 hores Temp. màx.	Temp. mín.	Precipitació	Observacions especials
Capdella	Cobert	S	8		18	7		
Pobla de Segur	"	Calma	15		21	13		
Tremp	1/2	"	16		25	14		
Balaguer	1/2	E						
Granadella	Cobert	SE						
Sant Llorenç	"	Calma						
Perarrúa								
Lleida	Cobert	NE	17		25	13		
Camarasa	"	SE						
Tàrrega	1/2	NW						
Serós	Cobert	Calma						
Tarragona	"	N	15		19	15		
Falset	1/4	W						
Montblanc	Cobert	SE						
Reus	"	W	12			9		
Tortosa	3/4	Calma	18		23	15		
Castelló de la P.								
Cim del Montsany	3/4	WSW	9		13	5		

Observacions de Barcelona

Pressió	1016,7 mb.	Núvols	Cirr-Estr
Temperatura	16,6	" quantitat	10/10
Humitat	79 %	Temp. màx.	21,5
Vent del	NE	Temp. mín.	15,7
" veloc.	14 Km/h	Pluja	0,0 mm.
Mar	Petita menor	Fenom. espec.	—

HORA	VENTS SUPERIORS	
	A	
	a 200 m.	Km/h
	a 500 m.	Km/h
	a 1000 m.	Km/h
	a 2000 m.	Km/h
	a 3000 m.	Km/h
	A	
	a 200 m.	Km/h
	a 500 m.	Km/h
	a 1000 m.	Km/h
	a 2000 m.	Km/h
	a 3000 m.	Km/h

Temps probable fins a demà a migdia:

Tota la correspondència al Director del Servei Meteorològic de Catalunya, C. Urgell, 187. – Barcelona

EL DIRECTOR, E. FONTSERÈ

GENERALITAT DE CATALUNYA
SERVEI METEOROLÒGIC DE CATALUNYA

Carta del temps del Dilluns 17 de Maig de 1937, a 7 h.

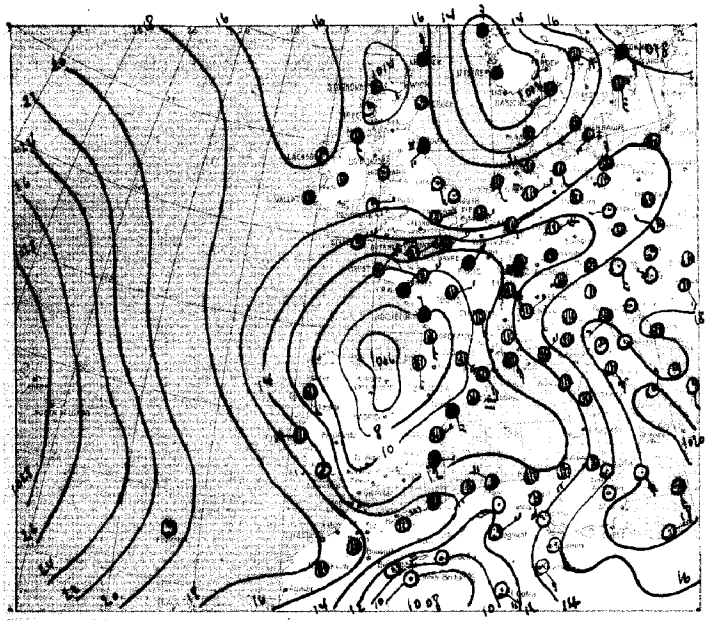

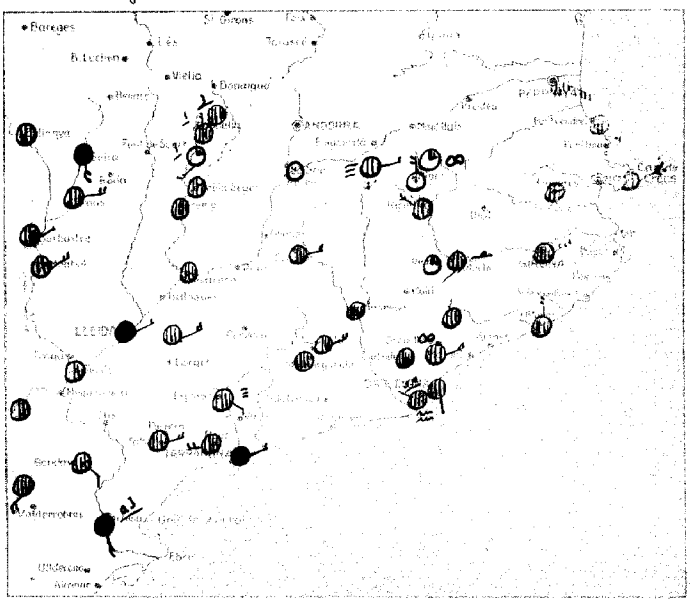

Signes usats a la carta del temps: vent inferior; mar; serè; 1/2 cobert; cobert; calitja; boira; boira pforanera; boira gelradora; plovent; aiguaneu; bolves de neu; ráfegada de neu; sevant; pedregada; enlamarça; tempesta (amb tronada); trons llunyans; llampecs sense trons; rosada; gelrada; terra cobert de neu; pressió en mil·libars; precipitació en 24 hores, en mil·limetres.

Situació general: El Mediterrani es troba d'una depressió barométrica que afecta a la Península Ibérica i gran part de França on la nuvolositat es intensa i es registren algunes plujes.-
Al Escandinávia també s'observen precipitacions degut a dos centres de mínima pressió situats l'un a Irlanda i l'altre a Noruega.-
Les altes pressions formen un máximo anticiclonic prop de les illes Azores.-

Estat del temps a Catalunya: Temps variable amb cel en general nuvolós a excepció d'alguns clars isolats que s'observen a l'Urgell i Ripollés.- Blau a la Ribagorça, Segrià, Baix Ebre i Tarragonés.- Els vents son fluixos i de direcció variable.-
En les darreres 24 hores s'han registrat precipitacions al Pallars Jussà i curs inferior de l'Ebre.-
Temperatura máxima 27 graus, mínima al Estany Gento, 1 grat.-

DADES DE LES ESTACIONS PROPERES

LLOC	Estat del cel	Vent	Temperatura	Mar	En 24 hores Temp. màx.	Temp. mín.	Precipitació	Observacions especials
Perpinyà	cobert	SE	17			15		
Cap Biarra	"	SE	16	arrissada		15		
Sant Adrià	"	S	17		24	16		
S. J. Vilatorta	"	SW	14		22	7		—
Manresa	"	calma	15		27	11		
Sabadell	"	N	15		20	7		
Igualada	1/2	E						
Sta. Margarida	cobert	calma	16		24			
Cadaqués	"	NE						
Cap Begur	"	N						≡
Girona	"	NE	16		15			
Figueres	3/4	calma						
Blanes	cobert	N						
Ripoll	"	SW	15		21	8		
Prats	1/4	calma	10		16	8		∞
Ribes de Fr.	serè	N	12		19	7		
Alp	cobert	W	15		19	9		≡
Puigcerdà	"	E	15		24	12		∞
Tagalasta	"							
Adrall								
Ll. Estangento	cobert	calma	5		8	1	3	

LLOC	Estat del cel	Vent	Temperatura	Mar	En 24 hores Temp. màx.	Temp. mín.	Precipitació	Observacions especials
Capdella	cobert	N	7		13	6	1	
Pobla de Segur	3/4	calma	14		22	14		
Tremp	cobert	"	16		23	15		
Seu d'Urgell	serè	"						
Cadós (Lés)								
Setrill	cobert	S	12		19	8		●
Pegarún	"	E	12		19	9		
Lleida	"	NE	16		25	13		●
Camarasa	"	calma	17		22	12		
Farrera	"	E	17		24	16		
Serós	1/2	calma	17		27	13		
Tarragona	cobert	NE	16	arrissada	19	15		●
Falset	"	E						
Montblanc	"	SE						≡
Reus	"	W	12			10		
Tortosa	cobert	SSE	17		24	17	3	●
Castellfollit de la P.	"	NE	17			14		
Cim del Montsany	"	calma	12		14	7		
Vic	1/4	"						
Solsona	1/2	E						
Gandesa	cobert	SE						

Observacions de Barcelona

Pressió	1010.2 mb.	Núvols	NC. Est
Temperatura	17.2	" quantitat	%
Humitat	80 %	Temp. màx.	21.4
Vent del	NW	Temp. mín.	15.2
" veloc.	18 Km/h	Pluja	0.0 mm.
Mar	Marejada	Fenòm. especc.	—

HORA	VENTS SUPERIORS		
7	A Tortosa		
	a 200 m.	SE 12	Km/h
	a 500 m.	SE 10	Km/h
	a 700 m.	SSW 10	Km/h
	a 2000 m.		Km/h
	a 3000 m.		Km/h
	A		
	a 200 m.		Km/h
	a 500 m.		Km/h
	a 1000 m.		Km/h
	a 2000 m.		Km/h
	a 3000 m.		Km/h

Temps probable fins a demà a migdia: Variable amb alguns plujes.-
Un mar, vents fluixos del sudest i marejada o mar gruixa.-

Tota la correspondència al Director del Servei Meteorològic de Catalunya, C. Urgell, 187. – Barcelona

EL DIRECTOR, E. FONTSERÈ

GENERALITAT DE CATALUNYA
SERVEI METEOROLÒGIC DE CATALUNYA

Carta del temps del Dimarts, 18 de Maig de 1937, a 7 h.



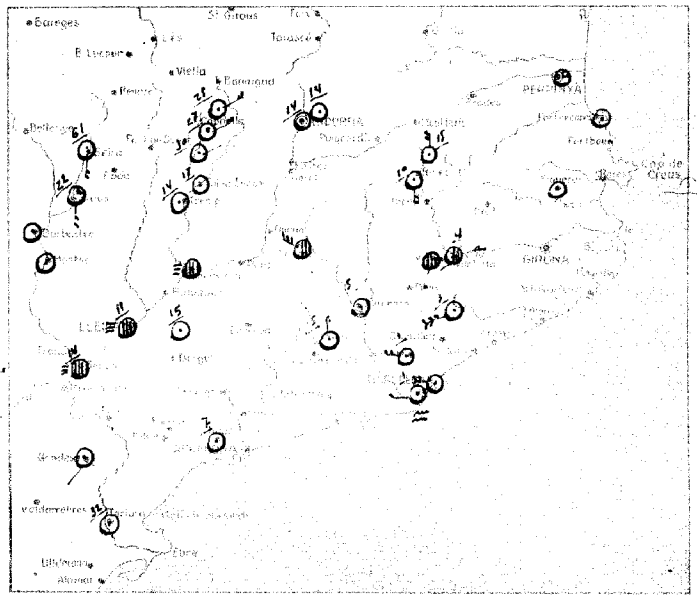

Signes usats a la carta del temps: vent inferior; mar; ○ serè; ◐ 3/4 cobert; cobert; calitja; boira; boira planera; boira gebradora; ● plovent; aiguaneu; ← bolves de neu; rafagada de neu; nevant; ▲ pedregada; colomarço; tempesta (amb tronada); trons llunyans; llampecs sense trons; rosada; gebrada; el terrer cobert de neu; 16 — 18 pressió en mil·librors; 12 precipitació en 24 hores, en mil·limetres.

Situació general: La borrasca de França s'allunya cap a la Europa central i determina pluges des del Cantàbric fins a Itàlia i Pirineus Baixos. A la Mediterrània el temps millora dominant el serè i vents fluixos. L'anticicló està centrat a l'Atlàntic cap a les Açores i determina vents forts del Nord que produeixen mar grossa a la costa de Portugal. Les temperatures es mantenen suaves a tot l'occident d'Europa.

Estat del temps a Catalunya: A la vall del Segre es registren boires però per la resta de Catalunya el cel està serè. Els vents bufen de ponent i nord i les temperatures han experimentat un lleuger descens assolint la mínima els 5 graus sota zero al Estany Gento. En les darreres 24 hores s'han registrat pluges abundoses a tot el país, amb les màximes precipitacions a l'Alt Pirineu, 61 mil·limetres per m² a Seira, 32 a Tortosa i 30 a Molins i 27 a Capdella.

DADES DE LES ESTACIONS PROPERES

LLOC	Estat del cel	Vent	Temperatura	Mar	En 24 hores: Temp. màx.	Temp. mín.	Precipitació	Observacions especials
Perpinyà	4/4	Llevant	16		20	11	1	
Cap Bianra	Serè	"	18		19	14		
Sant Adrià	Serè	W	17	Marea	18	13		
S. J. Vilatorta	1/2	W	13		17	6	4	—
Manresa	Serè	Llevant	13		20	9		
Sabadell	"	NW	14		20	5	1	
Igualada								
Sta. Margarida	"	N	14		25			
Cadaqués								
Cap Begur								
Girona								
Figueres	"	Llevant						
Blanes								
Ripoll								
Prats	"	N	7		14	6	15	
Ribes de Fr.	"	S	11		15	6	10	
Alp								
Escaldes (Andorra)	"	Llevant	1		12	5	14	
Engolasters "	"	"	7		12	1	14	
Adrall								
Ll. Estangento	"	NE	-2		5	-5	25	neu 5 cm.

LLOC	Estat del cel	Vent	Temperatura	Mar	En 24 hores: Temp. màx.	Temp. mín.	Precipitació	Observacions especials
Capdella	Serè	NE	2		14	2	27	
Pobla de Segur	"	Llevant	9		24	4	18	
Tremp	"	"	11		18	11	14	
P. Bonaigua								
Cledes (Lés)								
Seira	1/2	S	12		14	5	61	
Perarrua	1/4	S	15		18	7	22	
Lleida	Cobert	"	12		18	9	11	≡
Camarasa	"	"	11		17	7	12	≡
Tàrrega	Serè	"	12		16	11	15	
Serós	Cobert	"	12		18	10	14	≡
Tarragona								
Falset								
Montblanc								
Reus	Serè	"	12			7	7	
Tortosa	"	"	18		21	21	32	
Castelló de la P.	1/4	WNW	18			15		
Cim del Montsany	Serè	WSW	6		14	3	3	
Vic	3/4	SW						
Solsona	1/2	NW						
Gandesa	Serè	SW						

Observacions de Barcelona

Pressió	1012.6 mb.	Núvols	Ci.
Temperatura	18.2	" quantitat	1/10
Humitat	57 %	Temp. màx.	19.0
Vent del	W	Temp. mín.	13.3
" veloc.	4 Km/h	Pluja	0.7 mm.
Mar	Marea gruesa	Fenòm. especs.	—

HORA	VENTS SUPERIORS			
7	A Tortosa			
	a 200 m	NNW	12	Km/h
	a 500 m	NNW	2	Km/h
	a 1000 m	WNW	16	Km/h
	a 2000 m	W	29	Km/h
	a 3000 m	SSW	33	Km/h
	A			
	a 200 m			Km/h
	a 500 m			Km/h
	a 1000 m			Km/h
	a 2000 m			Km/h
	a 3000 m			Km/h

Temps probable fins a demà a migdia: Bon temps, que podrà ésser perturbat per la formació d'algun núvol de caràcter tempestós. Fen mar vents fluixos de ponent i garbí i petit trànsit.

Tota la correspondència al Director del Servei Meteorològic de Catalunya, C. Urgell, 187.—Barcelona

El Director, E. FONTSERÈ

GENERALITAT DE CATALUNYA
SERVEI METEOROLÒGIC DE CATALUNYA

Carta del temps del Dimecres 19 de Maig de 1937, a 7 h.

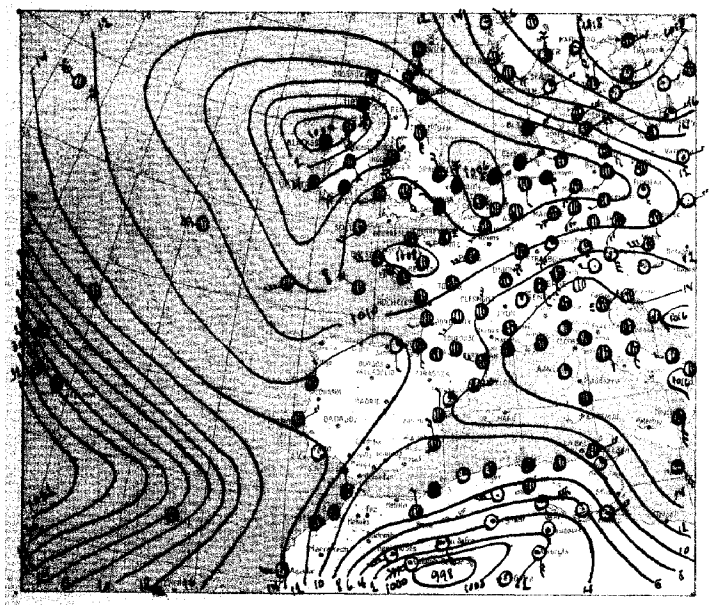

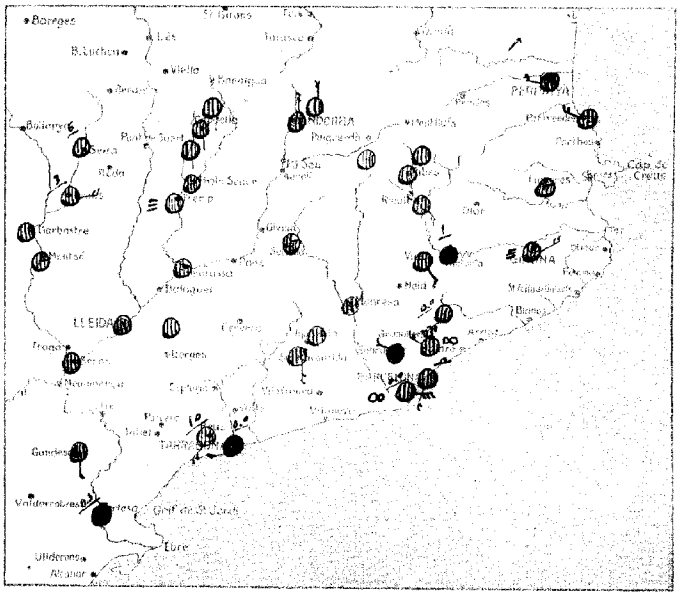

Signes usats a la carta del temps: vent inferior; mar; ○ serè; ◑ 1/4 cobert; ● cobert; ∞ calitja; boira; boira ploranera; V boira gebradora; ● ploveni; ∞ aiguaneu; ← bolves de neu; rufagada de neu; ✳ nevant; ▲ pedregada; calamarça; tempesta (amb tronada); T trons llunyans; ⟨ llampecs sense trons; rosada; gebrada; ▦ terrer cobert de neu; 16 pressió en mil·libars; 12 precipitació en 24 hores, en mil·limetres.

Situació general: Al nord d'Irlanda, a la mar del Nord i al Sahara es troben dos centres de tres depressions barométriques sota l'influència de les quals i durant molta nuvolositat i es registren pluges a les illes Alemanya, Holland i versant mediterrani d'Espanya.- També s'observen precipitacions al Marroc i Algeria.- Les altes pressions formen un màxim anticiclònic situat a l'Atlàntic al nord de les illes Açores.-

Estat del temps a Catalunya: En general s'observa cel nuvolós per tot el país registrant-se pluges al Vallès, Tarragonès, Osona i Baix Ebre.-
Els vents son fluixos amb predominància dels del sector sur.-
En les darreres 24 es registraren precipitacions a la Ribagorça, Pallars, Baix Llemp i Vallès.-
Temperatura mínima, zero graus al Estany Gento.-

DADES DE LES ESTACIONS PROPERES

LLOC	Estat del cel	Vent	Temperatura	Mar	En 24 hores: Temp. màx.	Temp. mín.	Precipitació	Observacions especials
Perpinyà	Cobert	WNW	17		22	12		
Cap Bàrra	"	NW	16	Llana	20	14		
Sant Adrià	"	SW	13	Arrissada	25	13		≈
S. J. Vilatorta	"	Calma	19		21	7	1	●
Manresa	"	"	14		25	12		
Sabadell	"	NW	13		13	9		●
Igualada								
Sta. Margarida	"	S	12		25			
Cadaqués								
Cap Begur								
Girona	"	NE	12		19	12		≡
Tàpies	3/4	Calma						
Blanes								
Ripoll	Cobert	SE	12		21	8		
Prats	Cobert	Calma	9		15	6		
Ribes de Fr.	"	S	9		16	6		
Alp	"	Calma	11		18	7		
Esualdes (Andorra)	1/2	N	12		16	9		
Engolasters "	1/2	N	10		15	4		
Adrall								
Ll. Estangent	Cobert	S	2		10	0	1	

LLOC	Estat del cel	Vent	Temperatura	Mar	En 24 hores: Temp. màx.	Temp. mín.	Precipitació	Observacions especials
Capdella	Cobert	S	7		16	2		
Pobla de Segur	"	Calma	14		20	10		
Tremp	"	"	12		23	12		≡
Les Planes	"	NW	14		23	12		∞
Cledes (Lés)								
Seira	"	Calma	9		18	6	6	
Peramea	"	E	11		22	8	3	
Lleida	"	Calma	13		23	12		
Camarasa	3/4	"						
Térrega	Cobert	"	13		21	12		
Serós	"	"	14		24	11		
Tarragona	"	W	15	Arrissada	21	14	0.0	●
Falset								
Montblanc								
Reus	"	S	11			5	10	
Tortosa	"	Calma	17			15	0.3	●
Castellò de la P.	Cobert	NNE	15			20		
Cim del Montsany	"	SW	6		12	4	0.0	⟋
Vic	"	SE						
Solsona	3/4							
Gandesa	Cobert	S						

Observacions de Barcelona

Pressió 1011.9 mb.	Núvols 16. 11 km
Temperatura 16.0	" quantitat 9/10
Humitat 81 %	Temp. màx. 22.1
Vent del E	Temp. mín. 14.5
" veloc. 15 Km/h	Pluja 0.0 mm.
Mar Arrissada	Fenòm. espec. ∞

HORA	VENTS SUPERIORS
7	A Tortosa
	a 500 m. NNE 4 Km/h
	a 500 m. WNW 6 Km/h
	a 1000 m. ENE 12 Km/h
	a 2000 m. ESE 24 Km/h
	a 3000 m. SE 14 Km/h
	A
	a 200 m. Km/h
	a 500 m. Km/h
	a 1000 m. Km/h
	a 2000 m. Km/h
	a 3000 m. Km/h

Temps probable fins a demà a migdia: Variable amb algunes pluges o ruixats tempestuosos.-
Mar llana, vents fluixos del sudest i petita marea.-

Tota la correspondència al Director del Servei Meteorològic de Catalunya, C. Urgell, 187 — Barcelona

El Director, E. FONTSERÈ

GENERALITAT DE CATALUNYA
SERVEI METEOROLÒGIC DE CATALUNYA

Carta del temps del Dijous 20 de Maig de 1937, a 7 h.

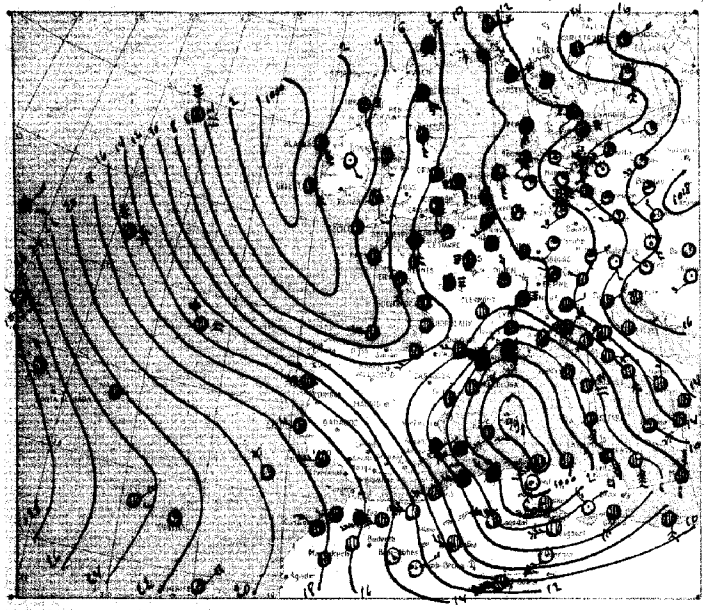

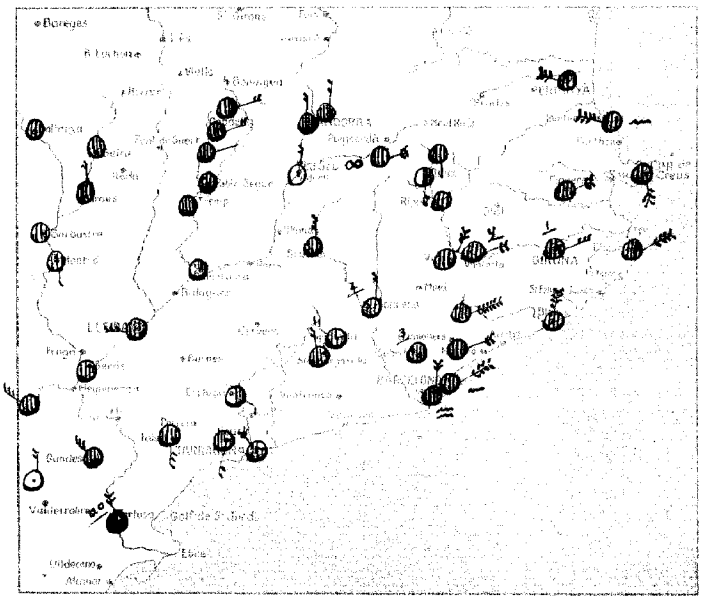

Signes usats a la carta del temps: vent inferior; mar; ○ serè; ◐ ½ cobert; ● cobert; ∞ calitja; boira; boira ploranera; boira gebradora; ● plovent; ∞ aiguaneu; ← bolves de neu; rafagada de neu; nevant; ▲ pedregada; ▲ calamarça; R tempesta (amb tronada); T trons llunyans; ⚡ llampecs sense trons; rosada; gebrada; terrer cobert de neu; 16 — 16 pressió en mil·libars; 12 precipitació en 24 hores, en mil·limetres.

Situació general: Des de l'Atlàntic Nord fins a la Mediterrània i França dominen baixes pressions amb dos centres de mínima, situats l'un a l'oest d'Irlanda i l'altre a les costes d'Algèria i Tunis. - El temps es molt variable i inseguro a tot l'occident d'Europa. - La nuvolositat es general i es registren algunes ruixats de caràcter tempestós. - La baixa d'Algèria va acompanyada de vents forts del sud que a la regió del Sahara produeixen importants tempestes de sorra la qual elevada pels corrents ascendents es transportada en forma de pols cap a la Mediterrània.

Estat del temps a Catalunya: La nuvolositat es general al nostre país registrant-se vents forts de llevant que produeixen mar grossa a tot el litoral comprès entre Barcelona i la costa Brava. - Per l'interior de Catalunya els vents son fluixos del nord i per les comarques de Tarragona bufen del sudoest. - S'han registrat llampecs a la regió costanera, plana de Vic, Girones i vall alta de Ribes. - La temperatura màxima d'ahir fou de 25 graus a Ripoll, mínimes d'avui, 1 grau al Estany Gento i 4 al cim del Montseny. -

DADES DE LES ESTACIONS PROPERES

LLOC	Estat del cel	Vent	Temperatura	Mar	En 24 hores: Temp. màx.	Temp. mín.	Precipitació	Observacions especials
Perpinyà	cobert	NW	18		18	12	1	═
Cap Bierra	"	NW	18	P. Marer		15		═
Sant Adrià	"	NE	21	Marer	23	19		═
S. J. Vilatorta	"	E	17		20	9	4	
Manresa	cobert	N	19		27	15	2	
Sabadell	"	calma	18		24	13	3	
Igualada	3/4	NW						
Sta Margarida	cobert	N	17		21			
Cadaqués	3/4	S						
Cap Begur	cobert	NE						═
Girona	3/4	ENE	19		24	15	1	
Tapioses	cobert	NE						
Blanes	"	N						═
Ripoll	"	NW	14		20	9		
Vallmer	"	S	9		15	6	3	
Ribes de Fr.	1/2	S	12		16	7		
Alp	cobert	E	12		17	1		∞
Escaldes (Andorra)	cobert	N	11		14	9		
Engalsiers "	"	N	9		13	6		
Les Franqueses	"	E	21		25	11		
Ll. Estangento	"	E	6		10	1		

LLOC	Estat del cel	Vent	Temperatura	Mar	En 24 hores: Temp. màx.	Temp. mín.	Precipitació	Observacions especials
Capdella	cobert	E	8		15	6		
Pobla de Segur	"	calma	15		21	11		
Tremp	"	"	14		20	13		
Seu d'Urgell	serè	NNE						
Cledes (L.de)								
Seira	cobert	"	11		16	7		
Petarruda	"	N	13		19	10		
Lleida	"	W	17		22	15		
Camarasa	1/4	calma	14		19	14		
Tàrrega								
Serós	cobert	"	15		23	12		
Tarragona	3/4	NW	19	arrissada	13	14		
Reiset	cobert	S						
Montblanc	1/2	SE						
Reus	3/4	SW	12			6	3	
Tortosa	cobert	NNW	17		24	16	∞	●
Castellò de la P.	cobert	NE	15		23	14	14	●
Cim del Montsenyi	cobert	ENE	7		12	4		═
Vic	"	NE						
Solsona	"	N						
Guardiola	"	NW						

Observacions de Barcelona

Pressió	999.4 mb.	Núvols	Acu. Ast. 10/10
Temperatura	21.2	» quantitat	10/10
Humitat	37 %	Temp. màx.	23.3
Vent del	NE	Temp. mín.	15.7
» veloc.	28 Km/h	Pluja	— mm.
Mar	grossa	Fenòm. especs	═

HORA	VENTS SUPERIORS		
7	A Tortosa		
	a 300 m	NW 52	Km/h
	a 500 m	NNW 30	Km/h
	a 1000 m	N 43	Km/h
	a 2000 m	NE 52	Km/h
	a 2400 m	NE 36	Km/h
	A		
	a 300 m		Km/h
	a 500 m		Km/h
	a 1000 m		Km/h
	a 2000 m		Km/h
	a 3000 m		Km/h

Temps probable fins a demà a migdia: Inseguro i nuvolós amb algunes pluges de fang, produides per les tempestes de sorra que es registren a la regió del Sahara. - Lleu mar, vents moderats de llevant i mar gruixa.

Tota la correspondència al Director del Servei Meteorològic de Catalunya, C. Urgell, 187.—Barcelona

EL DIRECTOR, F. PONTSERÉ

GENERALITAT DE CATALUNYA
SERVEI METEOROLÒGIC DE CATALUNYA

Carta del temps del Divendres, 21 de Maig de 1937, a 7 h.

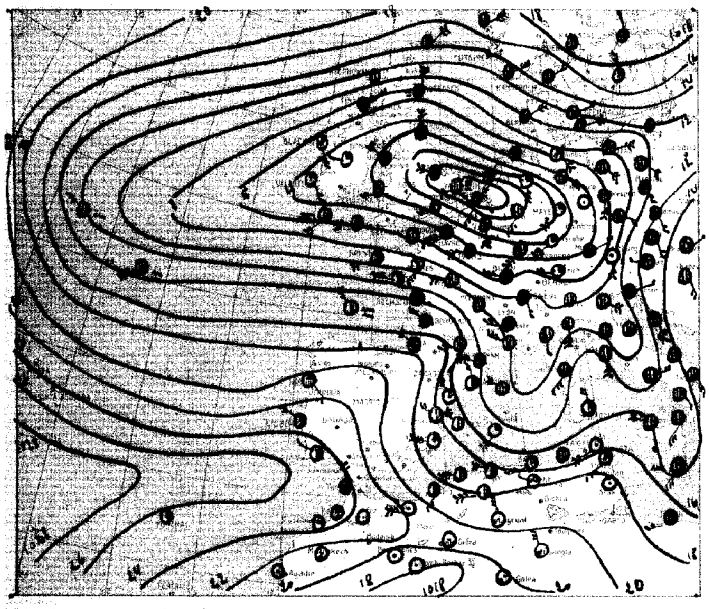

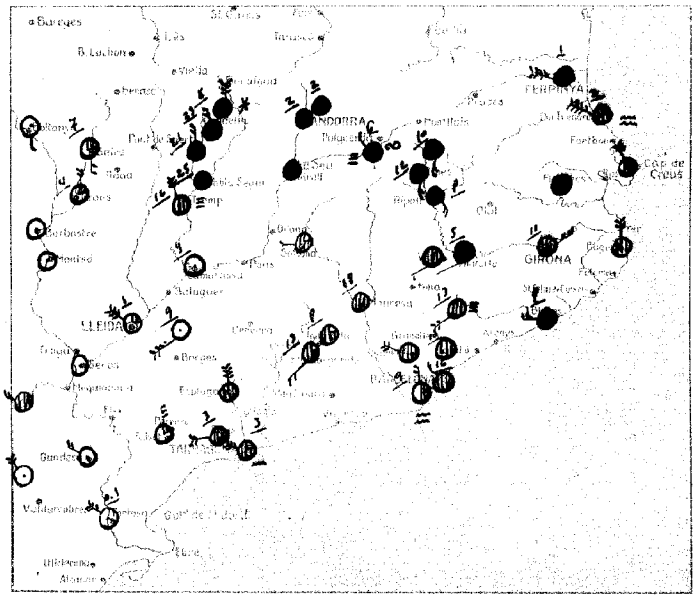

Signes usats a la carta del temps: vent inferior; mar; serè; 1/2 cobert; cobert; calitja; boira; boira plomanera; boira gebradora; plovent; aiguaneu; bolves de neu; rufagada de neu; nevant; pedregada; calamarça; tempesta (amb tronada); trons llunyans; llampecs sense trons; rosada; gebrada; terrer cobert de neu; 16 pressió en mil·libars; 12 precipitació en 24 hores en mil·limetres.

Situació general: Al canal de la Manega es troba el centre d'una extensa depressió barométrica que afecta a gran part del Continent donant lloc a el mal temps i pluges a les Illes Britàniques, gairebé tot France i a gran part de Catalunya. Al nord d'Africa el temps es bó degut a la influència de les altes pressions que formen un máximo anticiclònic situat a l'Atlàntic, al sud de les Illes Açores.

Estat del temps a Catalunya: Al Segrià, Terra Alta i Baix Ebre s'observa poca nuvolositat i per la resta de Catalunya el cel està cobert, registrant-se nevades al Pirineu i pluges al Pallars Jussà, Urgell, Osona i costa de la Selva. Els vents son moderats i forts del sector nord a Lleida, Tremp, conca de Barberà, Tortosa, Alt Pirineu i Empordà.
En les darreres 24 hores ploqué per tot el país amb la máxima intensitat a Pobla de Segur, on s'han recollit 25 litres de pluja per m².
Temperatura máxima, 23 graus a Girona, mínima, 6 graus sota zero al Estany Gento.

DADES DE LES ESTACIONS PROPERES

LLOC	Estat del cel	Vent	Temperatura	Mar	En 24 hores: Temp. máx.	Temp. mín.	Precipitació	Observacions especials
Perpinyà	Cobert	WNW	13			11	1	●
Cap Biarra	"	NW	12	Gruesa		12	3	
Sant Adrià	"	NW	12	Arrivada	20	12	16	
S. J. Vilatorta	"	W	9		17	8	5	●
Manresa	"	Calma	12		20	11	18	
Sabadell	"	NW	11		20	9	19	
Igualada	3/4	W					P	
Sta. Margarida	3/4	SW	15		20		13	
Cadaqués	Cobert	NNW						
Cap Begur	"	N						
Girona	"	NE	13		23	13	11	
Bonaguera	"	Calma						●
Blanes	"	W						●
Ripoll	"	SE	8		18	7	P	●
Fraser	"	SW	5		10	5	10	●
Ribes de Fr.	"	S	5		14	4	12	●
Alp	"	NW	3		13	2	6	∞ ≡
Escaldes (Andorra)	"	Calma	3		13	2	2	●
Engalstara "	"	"	0		9	0	2	●
Adrall								
L'Estangento	"	N	−5		8	−6	8	*

LLOC	Estat del cel	Vent	Temperatura	Mar	En 24 hores: Temp. máx.	Temp. mín.	Precipitació	Observacions especials
Capdella	Cobert	N	1		15	1	23	●
Pobla de Segur	"	Calma	10		19	9	25	●
Tremp	"	N	10		19	10	16	≡
Seu d'Urgell	"	Calma					P	●
Sta. Fransquera	"	"	10		23	8	10	
Seròs	1/4	S	10		18	5	7	
Perxida	1/4	N	13		17	7	H	
Lleida	1/4	NW	13		18	10	1	
Camarasa	Serè	Calma	10		15	9	9	
Tàrrega	"	SW	9		15	8	9	
Verdú	"	Calma	12		19	10		
Tarragona	3/4	NW	13	P. marof	20	12	3	
Falset	1/4	N						
Montbrió	Cobert	N						
Reus	"	W	11			5	3	
Tortosa	Serè	NW	15			13	0.1	
Castellódelaf.	1/2	WNW	15		22	13	11	
Cim del Montsany	Cobert	SW	2		7	1	13	≡
Vic	"	WSW						
Solsona	3/4	W						
Guardesa	Serè	NW						

Observacions de Barcelona

Pressió	1012.7 mb.	Núvols	Cu. Acu. 6/10
Temperatura	13.2	" quantitat	
Humitat	65 %	Temp. máx	22.4
Vent del	N	Temp. mín	11.1
" veloc.	12 Km/h	Pluja	9.4 mm.
Mar	Marea gruesa	Fenòm. especs	–

HORA	VENTS SUPERIORS		
7	A Tortosa		
	a 200 m	WNW	02 Km/h
	a 500 m	NW	58 Km/h
	a 1000 m	NW	57 Km/h
	a 2000 m	NW	86 Km/h
	a 3000 m		Km/h
	A		
	a 200 m		Km/h
	a 500 m		Km/h
	a 1000 m		Km/h
	a 2000 m		Km/h
	a 3000 m		Km/h

Temps probable fins a demà a migdia: Variable i millorant però amb algun ruixat tempestós especialment al nord i Girona.
Mar, vents moderats del nord-est i mar.

Tota la correspondència al Director del Servei Meteorològic de Catalunya. C. Urgell, 187. — Barcelona

EL DIRECTOR, E. FONTSERÈ

GENERALITAT DE CATALUNYA
SERVEI METEOROLÒGIC DE CATALUNYA

Carta del temps del Dissabte 22 de Maig de 1937 a 7 h.

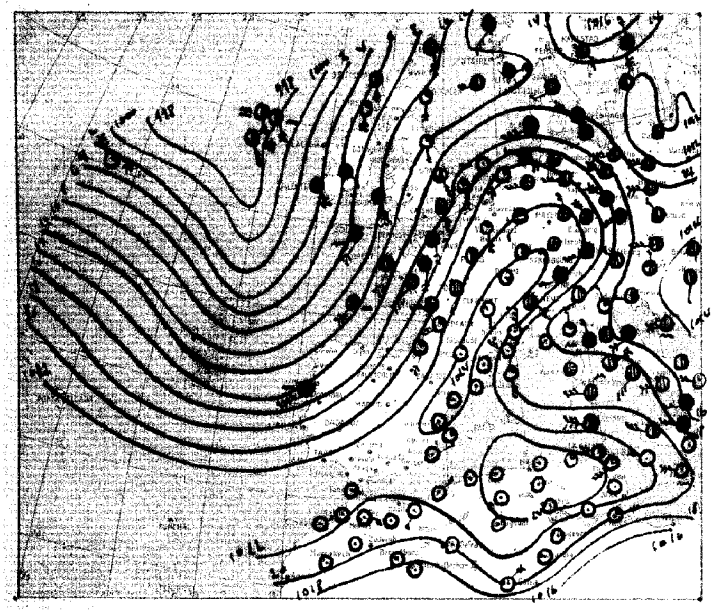

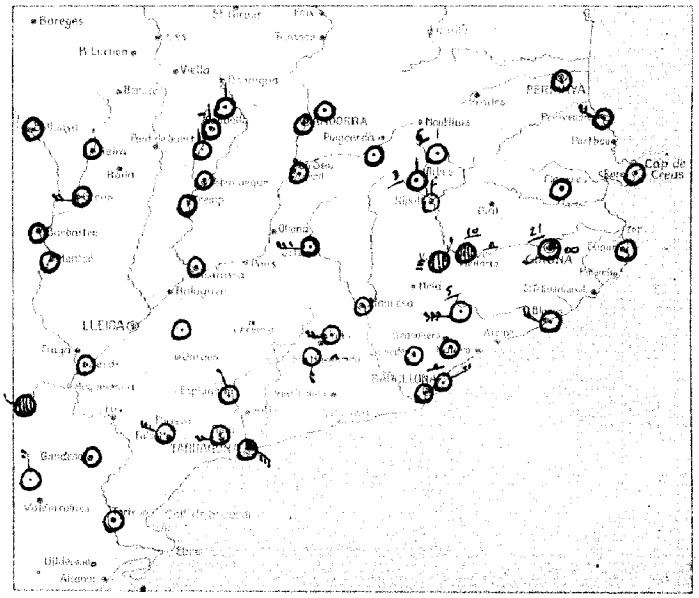

Signes usats a la carta del temps: vent inferior; mar; ○ serè; ◐ ½ cobert; ● cobert; calitja; boira; boira pioranera; V boira gebradora; ● plovent; ∞ aiguaneu; — bolves de neu; ⚡ rufagada de neu; × nevant; ▲ pedregada; calamarga; K tempesta (amb tronada); ! trons llunyans; ⟨ llampeg sense trons; rosada; gebrada; terra coberta de neu; ⅌ pressió en mil·libars; 12 precipitació en 24 hores en mil·limetres.

Situació general: Zona a estudiar-se a la Península Ibèrica, França i Mediterrània el règim d'altes pressions amb temps generalment bo de cel serè i vents fluixos.- A les Illes Britàniques persisteix el règim de plugues i vents del sud degut a la influència d'una depressió barométrica situada a l'est d'Holanda, la qual lentament es desplaça cap a Llevant.- Per la Europa Central el temps es nivós i boirós amb vents fluixos del sector nord i temperatures suaves.-

Estat del temps a Catalunya: El bon temps es general amb el serè a excepció de la Plana de Vic on hi ha boirés matinals.-
Els vents son fluixos del quart quadrant durant la nit, però a les hores de sol dominen les calmes per l'interior i les marinades per la costa.- S'han registrat ruixats de caràcter tempestós a la vall de Ribes, plana de Vic, Guilleries i Gironès amb precipitacions de 21 litres per metre quadrat a Girona, 10 a Vilatorta i 6 a la vall alta del Ter.-

DADES DE LES ESTACIONS PROPERES

LLOC	Estat del cel	Vent	Temperatura	Mar	En 24 hores: Temp. màx.	Temp. mín.	Precipitació	Observacions especials
Perpinyà	Serè	Llebeig	14			7		
Cap Bierra	"	N	16	Plana	17	12	6	
Sant Adrià		NE	11	"	19	10		
S. J. Vilatorta	Boirós	Llebeig	8		16	4	10	≡ ⚡
Manresa	Serè	"	11		21	6		
Sabadell	"	"	11		18	6		
Igualada	"	W						
Sta Margarida	"	S	23		25			
Cadaqués	"	Llebeig						
Cap Begur	"	"						
Girona	½	SW	9		18	7	21	∞
Fraguera	Serè	Llebeig						
Blanes	"	NW						
Ripoll	"	N	16		17	3		
Fraguera	"	N	7		13	7	6	
Ribes de Fr.	"	N	8		12	1	3	
Alp	"	Llebeig	8		13	1	1	
Encalsses (Andorra)	"	Llebeig	12		16	1		
Engolasters "	"	"	10		10	0		
Bordi Vergell	"	"						
Li. Estangento	"	N	-3		3	-5		

LLOC	Estat del cel	Vent	Temperatura	Mar	En 24 hores: Temp. màx.	Temp. mín.	Precipitació	Observacions especials
Capdella	Serè	N	1		15	1		
Pobla de Segur	"	Llebeig	12		18	10		
Tremp	"	"	11		20	10		
Les Franqueses	"	"	14		17	4		
Cardós (Les)								
Sabi	"	"	14		15	3		
Pedrada	"	W	15		20	4		
Lleida								
Camarasa	"	Llebeig	15		19	8		
Tàrrega	"	"	11		19	9		
Serós	"	"	7		21	7		
Tarragona	½	SE	15	Arrissada	22	13		
Falset	Serè	NW						
Mequinença	"	N						
Reus	"	W	13			5		
Tortosa	Serè	Llebeig	18		23	10		
Castellfollit (el)	"	WSW	15		23	12		
Sta Eu. Montseny	"	W	4		7	1	5	≡
Vic	Boirós	NE						
Solsona	Serè	W						
Gandesa	"	Llebeig						

Observacions de Barcelona

Pressió	1023.7 mb.	Núvols	-
Temperatura	16.0	" quantitat	-
Humitat	75 %	Temp. màx.	19.8
Vent de	Llebeig	Temp. mín.	11.2
" velocitat	- Km/h	Pluja	60 mm.
Mar	Arrissada	Fenòm. especi.	-

HORA	VENTS SUPERIORS		
7	A Tortosa		
	a 200 m.	N 19	Km/h
	a 500 m.	NNE 13	Km/h
	a 1000 m.	NW 9	Km/h
	a 2000 m.	SSW 12	Km/h
	a 3000 m.	W 30	Km/h
	A		
	a 200 m.		Km/h
	a 500 m.		Km/h
	a 1000 m.		Km/h
	a 2000 m.		Km/h
	a 3000 m.		Km/h

Temps probable fins a demà a migdia: Bon temps.-
Mar, marinades i mar plana o arrissada.-

Tota la correspondència al Director del Servei Meteorològic de Catalunya, C. Urgell, 187. — Barcelona

EL DIRECTOR, E. FONTSERÈ

GENERALITAT DE CATALUNYA
SERVEI METEOROLÒGIC DE CATALUNYA

Carta del temps del Diumenge, 23 de maig de 1937, a 7 h.

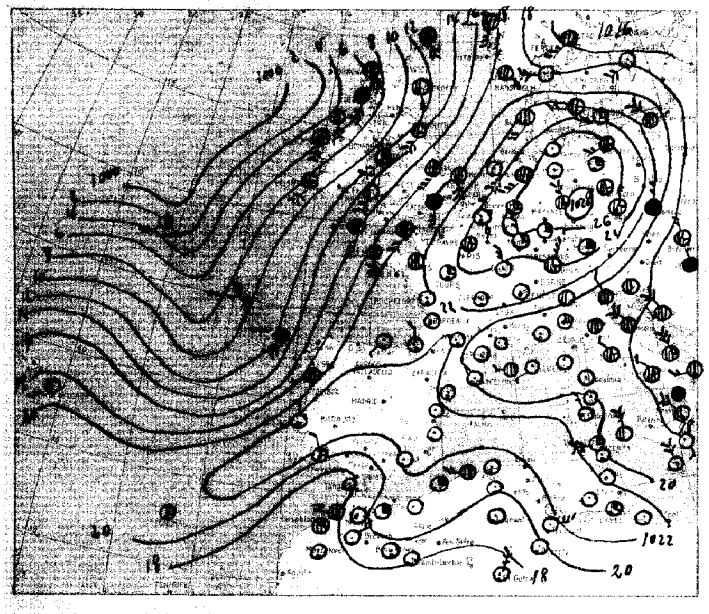

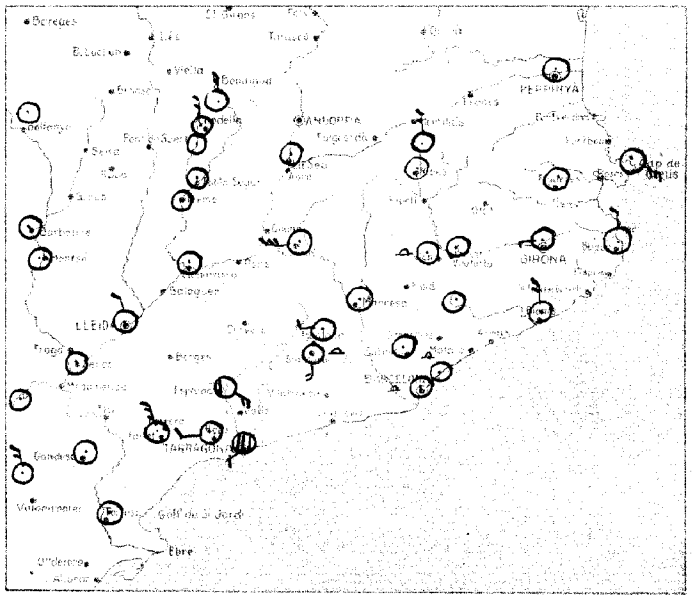

Signes usats a la carta del temps: vent inferior; mar; serè; 1/2 cobert; cobert; calitja; boira; boira pleoranera; boira gebradora; ● plovent; aiguaneu; bolves de neu; ruflegada de neu; nevant; pedregada; calamarca; tempesta (amb tronada); trons llunyans; llampecs sense trons; rosada; gebrada; terrer cobert de neu; 16 pressió en mil·libars; 12 precipitació en 24 hores en mil·limetres.

Situació general: La depressió barométrica de les illes Britàniques s'estén cap à Escocia i Scandinàvia, i produeix ploviscles i vents moderats del Sud a les illes esmentades, al nord de França i a les costes de Noruega. Per Italia i Europa central domina el règim de boires degut a l'anticicló d'Alemanya.

Per France, Península Ibèrica i mediterrània fa bon temps de cel serè, vents flaixos i temperatures suaves també degut a les altes pressions que envaeixen la nostra Península.

Estat del temps a Catalunya: Bon temps general de cel completament serè a excepció d'alguna nuvolositat que hi ha a Tarragona.

Els vents són flaixos amb predominància dels terrals a la nit i les marinades per la ratlla costanera.

Les temperatures extremes registrades en les darreres 24 hores han estat les seguents: màxima, 27° a Lleida i Manresa, mínima 3° sota zero a l'Estanyet Llanto i 2° sobre zero a Bagà-Berga.

DADES DE LES ESTACIONS PROPERES

LLOC	Estat del cel	Vent	Temperatura	Mar	En 24 hores: Temp. màx.	Temp. mín.	Precipitació	Observacions especials
Perpinyà	serè	calma	19		24	10		
~~Cap de Creus~~	"	SW	14	llana	21	13		△
~~Sa Conquis~~	"	SE						
S. J. Vilatoria	"	W	14		21	5		△
Manresa	"	calma	13		27	9		
Sabadell	"	"	14		23	9		
Igualada	"	W						
Sta Margarida	"	S	28		30			△
~~Montserrat~~	"	W						
Cap Begur	"	N						
Girona	"	W	12			10		
~~Tarragona~~	"	calma						
Blanes	"	N						
Ripoll								
Núria								
Ribes de Fr	serè	N	11		16	4		
Arcalís	"	N	9		18	3		
Escaldes (Andorra)								
Engolasters "								
Adrall								
Ll. Estangento	serè	N	3		8	−3		

LLOC	Estat del cel	Vent	Temperatura	Mar	En 24 hores: Temp. màx.	Temp. mín.	Precipitació	Observacions especials
Capdella	serè	N	7		17	2		
Pobla de Segur	"	calma	12		21	10		
Tremp	"	"	10		25	10		
P. Bonaigua								
Cledes (Ll.és)								
Seira								
Berarrija								
Lleida	serè	NW	15		27	11		
Camarasa	"	calma						
Tàrrega	serè	calma	14		17	10		
Seros	"	SW	14	amissada	18	13		
Farragona	poll	NW						
Falset	serè	SE						
Montblanc	"	W	13			6		
Reus	"	calma	18			11		
Tortosa	serè	E	22			19		
Castelló de la P.	1/2	calma	11		12	4		
Cap de Montsenyi	serè	"						
La Seu d'Urgell	"	S						
Puigcerda	"	calma						
Vic	"							

Observacions de Barcelona

Pressió	1021.6 mb	Núvols	serè
Temperatura	16.2°	" quantitat	—
Humitat	79 %	Temp. màx.	20.5
Vent del	WNW	Temp. mín.	12.6
" velocitat	1 Km/h	Pluja	— mm.
Mar	amissada	Fenòm. especials	∞

HORA	VENTS SUPERIORS	
	A	
	a 200 m	Km/h
	a 500 m	Km/h
	a 1000 m	Km/h
	a 2000 m	Km/h
	a 3000 m	Km/h
	A	
	a 200 m	Km/h
	a 500 m	Km/h
	a 1000 m	Km/h
	a 2000 m	Km/h
	a 3000 m	Km/h

Temps probable fins a demà a migdia:

Tota la correspondència al Director del Servei Meteorològic de Catalunya, C. Urgell, 187. – Barcelona

El Director, E. FONTSERÈ

GENERALITAT DE CATALUNYA
SERVEI METEOROLÒGIC DE CATALUNYA

Carta del temps del Dilluns, 24 de Maig de 1937, a 7 h.

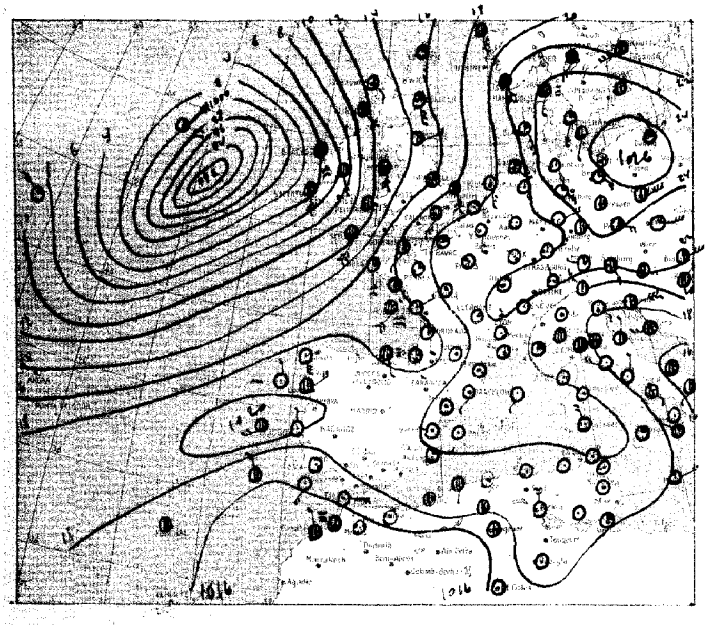

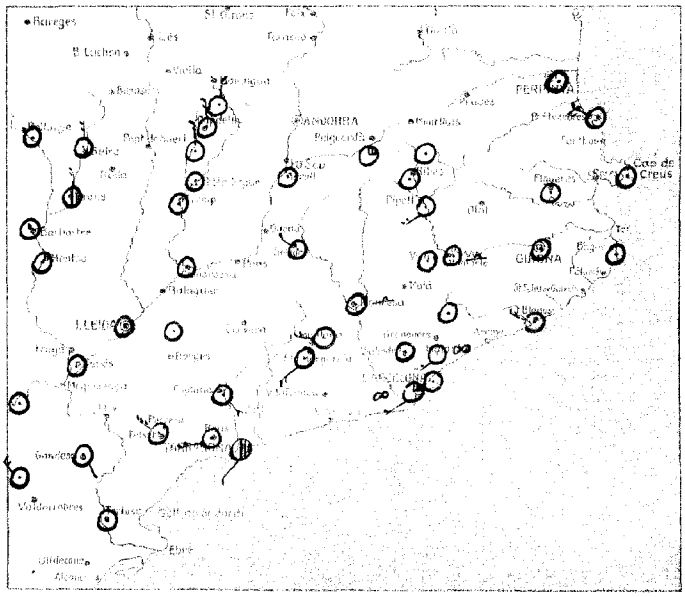

Signes usats a la carta del temps: vent inferior; mar; ○ serè; ½ cobert; cobert; calitja; boira; boira alemanera; boira gelradora; ● plovent; alguaneu; ← bolves de neu; ↯ ratfagada de neu; nevant; pedregada; calamarça; [T tempesta (amb tronada); T trons llunyens; ⟨ llampecs sense trons; rosada; gelrada; tetre coberta de neu; 10 ——— 10 pressió en mil·libres; 12 precipitació en 24 hores, en mil·límetres.

Situació general: A l'Atlàntic, al vert de les illes Britàniques es troba el centre d'un ciclò que avança cap al Continent, donant llur a pluges a Irlanda i canal de Sant Jordi.-
Per la resta d'Europa domina el règim anticiclònic el qual forma un centre de màxima pressió a Prussia, determinant règim de bon temps a França, Alemanya, Península Ibèrica i nord d'Africa.-

Estat del temps a Catalunya: El temps es bò per tot el país, observant-se en general cel serè, vents fluixos o calmes i temperatures suaves.-
La màxima d'ahir fou de 30 graus a Manresa i l'temp. mínima, 1 grau al Estany Gento.-

DADES DE LES ESTACIONS PROPERES

LLOC	Estat del cel	Vent	Temperatura	Mar	En 24 hores: Temp. màx.	Temp. míni.	Precipitació	Observacions especials
Perpinyà	Serè	Calma	19			11		
Cap Bàrra	"	NW	19	Llana		15		
Sant Adrià	"	Calma	16		22	14		
S. I Vilatorta	"	"	16		24	6		—
Manresa	"	"	15		30	13		—
Sabadell	"	"	17		24	16		
Igualada	"	W						
Sta Margerida	"	SW	13		32			
Cadaqués	"	Calma						
Cap Begur	"	"						
Girona	"	"	13			12		
Figueres	"	"						
Blanes	"	NW						
Ripoll	"	SW	17		26	8		
Prats	"	Calma	12		20	9		
Ribes de Fr	"	"	14		19	6		
Alp	¼	"	14		22	8		
Escaldes (Andorra)								
Engalsaters								
Adrall								
Ll. Estangento	Calma	N	5		12	1		

LLOC	Estat del cel	Vent	Temperatura	Mar	En 24 hores: Temp. màx.	Temp. míni.	Precipitació	Observacions especials
Cerdella	Serè	N	7		20	6		
Pobla de Segur	"	Calma	16		23	10		
Tremp	"	"	13		30	10		
Seu d'Urgell	"	"						
La Rápita	"	"						
Seira	"	N	11		23	7		
Peramola	½	N	18		26	8		
Lleida	Serè	Calma	19		25	12		
Cervera	"	"						
Tàrrega	"	"	15		24	12		—
Sorós	"	"	15		29	11		
Tarragona	½	SW	18	Arrissada	19	11		
Falset	"	NW						
Montblanc	"	SE						
Reus	"	W	13			6		
Tortosa	"	Calma	19		24	11		
Cantellades (Ll.)	Serè	W	17		23	13		
Olm del Montsant	"	Calma	13		15	10		
Lic	"	"						
Solsona	"	NW						
Gandesa	"	SE						

Observacions de Barcelona

Pressió	1020.2 mb.	Núvols	9ces.
Temperatura	17.8	" quantitat	3/10
Humitat	59 %	Temp. màx	23.8
Vent del	SW	Temp. mín	13.4
" velocitat	6 Km/h	Pluja	— mm.
Mar	Arrissada	Fenòm. especials	∞

HORA	VENTS SUPERIORS	
7	a Tortosa	
	a 900 m. SW 5	Km/h
	a 500 m. SSE 7	Km/h
	a 1000 m. SSW 29	Km/h
	a 2000 m. ENE 4	Km/h
	a 3000 m. W 16	Km/h
	A	
	a 200 m.	Km/h
	a 500 m.	Km/h
	a 1000 m.	Km/h
	a 2000 m.	Km/h
	a 3000 m.	Km/h

Temps probable fins a demà a migdia: Bon temps.-
Ten mar, marinada, mar plana o arrissada.-

Tota la correspondència al Director del Servei Meteorològic de Catalunya, C. Urgell, 187 — Barcelona

EL DIRECTOR, E. FONTSERÈ

GENERALITAT DE CATALUNYA
SERVEI METEOROLÒGIC DE CATALUNYA

Carta del temps del Dimarts 25 de Març de 1937, a 7 h.

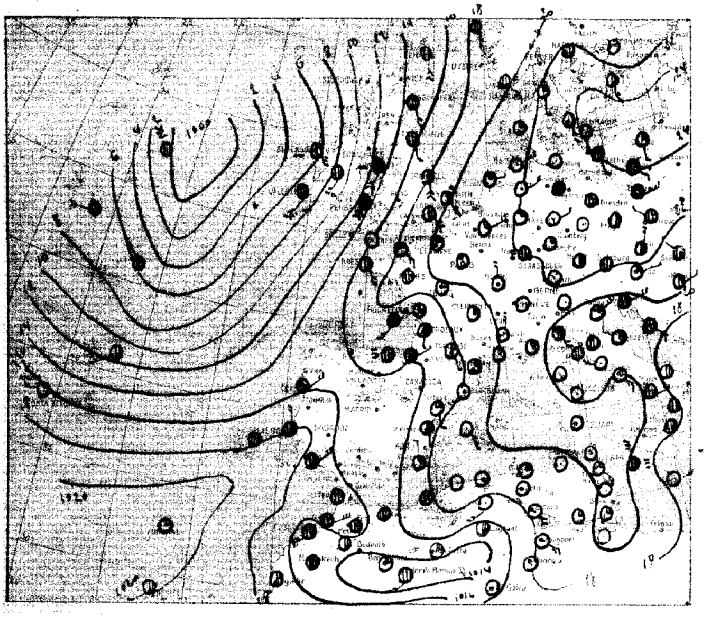

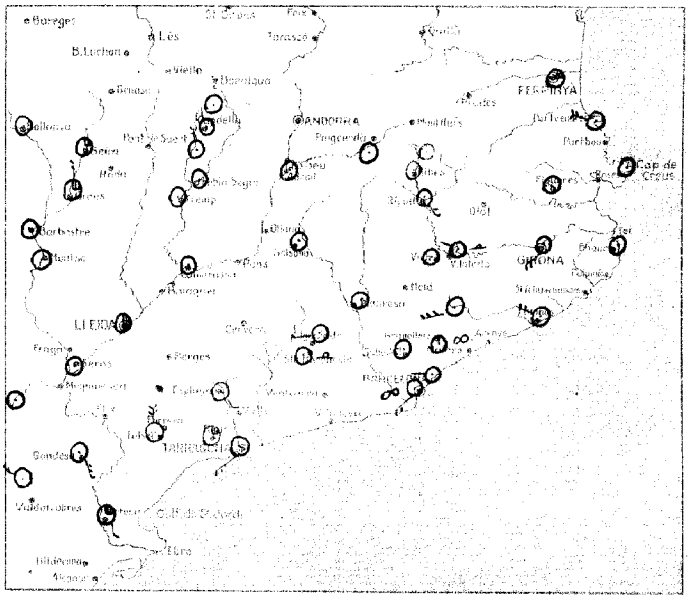

Signes usats a la carta del temps: vent inferior; mar; sereno; 1/4 cobert; cobert; calitja; boira; boira pioranera; boira gebradora; plovent; aiguaneu; bolves de neu; rufagada de neu; nevant; pedregada; calamarça; tempesta (amb tronada); trens llunyans; llampecs sense trons; rosada; gebrada; terra cobert de neu; pressió en mil·libres; precipitació en 24 hores, en mil·limetres.

Situació general: Persisteix el règim de bon temps a tot l'occident d'Europa registrant-se però alguna nuvolositat a les illes Britàniques i Europa Central. Les temperatures tendeixen al augment degut a la persistència del corrent del sudoest que domina des de la Mediterrània fins de Baixos Països i mar Bàltica. La depressió barométrica assenyalada a l'est d'Islandia es manté estacionària.

Estat del temps a Catalunya: El bon temps es general amb cel completament serè i vents fluixos de direcció variable predominant les marinades per la costa durant el dia i els terrals fluixos a la nit.

Les temperatures extremes han estat les següents; màxima 32 graus a Manresa, mínima 6 graus a Capdella.

DADES DE LES ESTACIONS PROPERES

LLOC	Estat del cel	Vent	Temperatura	Mar	En 24 hores: Temp. màx.	Temp. mín.	Precipitació	Observacions especials
Perpinyà	1/4	Calma	21		27	12		
Cap Bàrra	Serè	NW	18	Arrissada		15		
Sant Adrià	"	W	16		24	15		
S. J. Vilatorta	"	NW	17		26	7		—
Manresa	"	Calma	14		32	10		—
Sabadell	"	"	17		23	7		
Igualada	"	W						
Sta Margarida	"	Calma	34?		35?			—
Cadaqués	"	"						
Cap Begur	"	"						
Girona	"	SW	16		28	12		
Figueres	"	Calma						
Blanes	"	NW						
Ripoll	"	SE	14		27	8		
Forcarer	"	NW	14		23	14		
Ribes de Fr	"	Calma	14		22	7		
Alp	"	"	15		25	9		
Escaldes (Andorra)								
Enginiastes "								
Adrall								
Ll. Estangento	"	N	7		15	6		

LLOC	Estat del cel	Vent	Temperatura	Mar	En 24 hores: Temp. màx.	Temp. mín.	Precipitació	Observacions especials
Capdella	Serè	N	7		20	6		
Prada de Segre	"	Calma	17		24	11		
Tremp	"	"	16		30	14		
P. Bonaigua								
Cledes (Lés)								
Seraeima	1/4	N	21		26	10		
Seira	1/4	Calma	13		25	9		
Lleida	1/2	"	21		30	13		
Camarasa	Serè	"						
Tàrrega								
Serós	"	"	16		30	11		
Tarragona	1/2	SW	18	Arrissada	20	14		
Falset	1/2	N						
Montblanc	Serè	SE						
Reus	1/4	Calma	15			7		
Tortosa	1/4	SSE	19		27	13		
Castelló de la P.	1/2	S	22		27	14		
Cim del Montsenyi	Serè	W	13		17	11		
Vic	"	Calma						
Solsona	"	"						
Gandesa	"	SE						

Observacions de Barcelona

Pressió	1018.7 mb.	Núvols	-
Temperatura	19.0	" quantitat	-
Humitat	54 %	Temp. màx.	24.0
Vent (1)	SW	Temp. mín.	14.4
velocitat	6 Km/h	Pluja	- mm.
Mar	Plana	Visibilitat espec.	∞

HORA	VENTS SUPERIORS		
7	A Tortosa		
	a 200 m	SW 7	Km/h
	a 500 m	S 20	Km/h
	a 1000 m	SSW 22	Km/h
	a 2000 m	S 21	Km/h
	a 3000 m	WSW 6	Km/h
	A		
	a 200 m		Km/h
	a 500 m		Km/h
	a 1000 m		Km/h
	a 2000 m		Km/h
	a 3000 m		Km/h

Temps probable fins a demà a migdia: Bon temps i augment de la temperatura.
Lleu mar, marinades i mar plana o arrissada.

Tota la correspondència al Director del Servei Meteorològic de Catalunya, C. Urgell, 187. — Barcelona

El Director, E. FONTSERÈ

GENERALITAT DE CATALUNYA
SERVEI METEOROLÒGIC DE CATALUNYA

Carta del temps del Dimecres, 16 de Març de 1937, a 7 h.

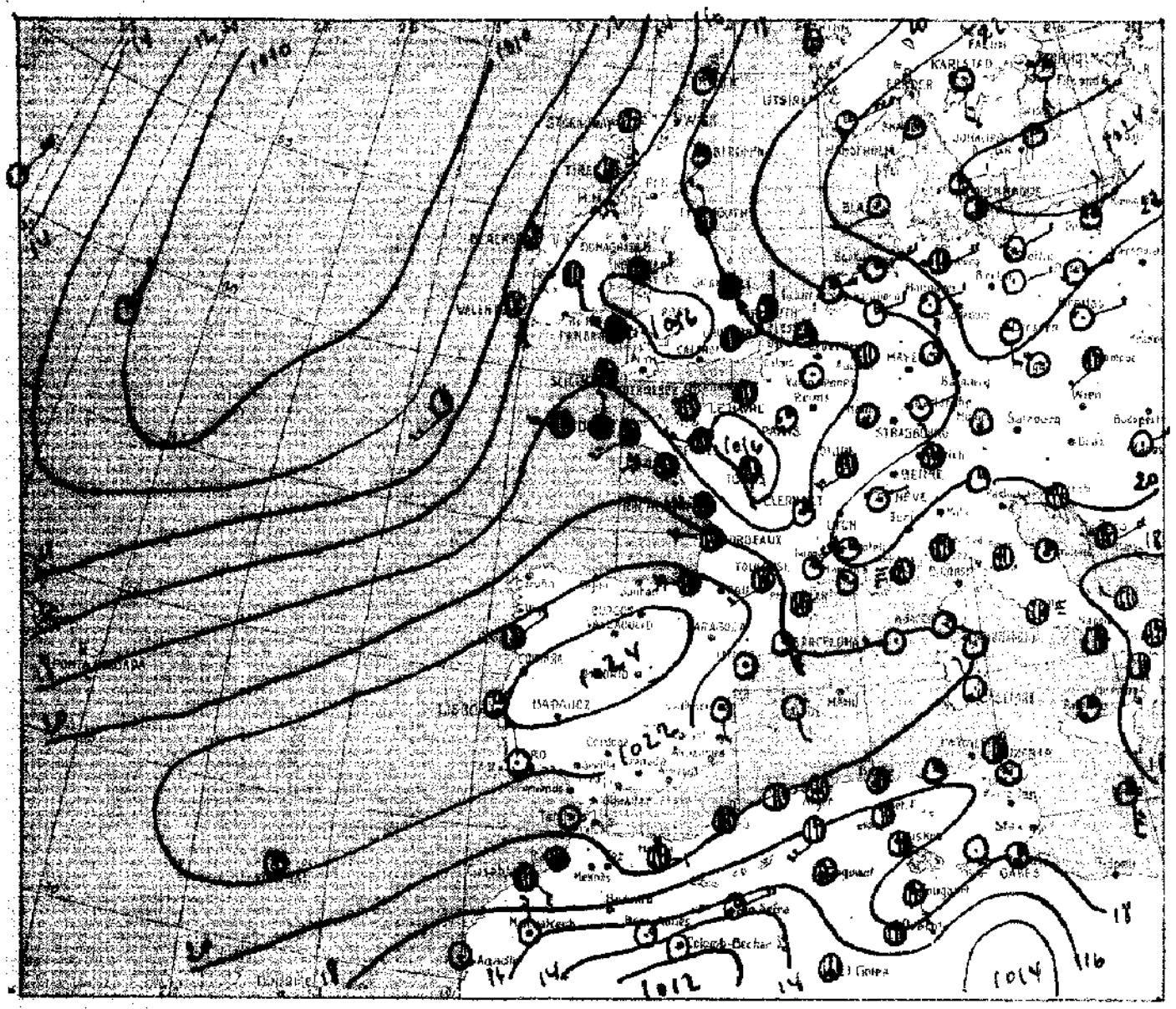

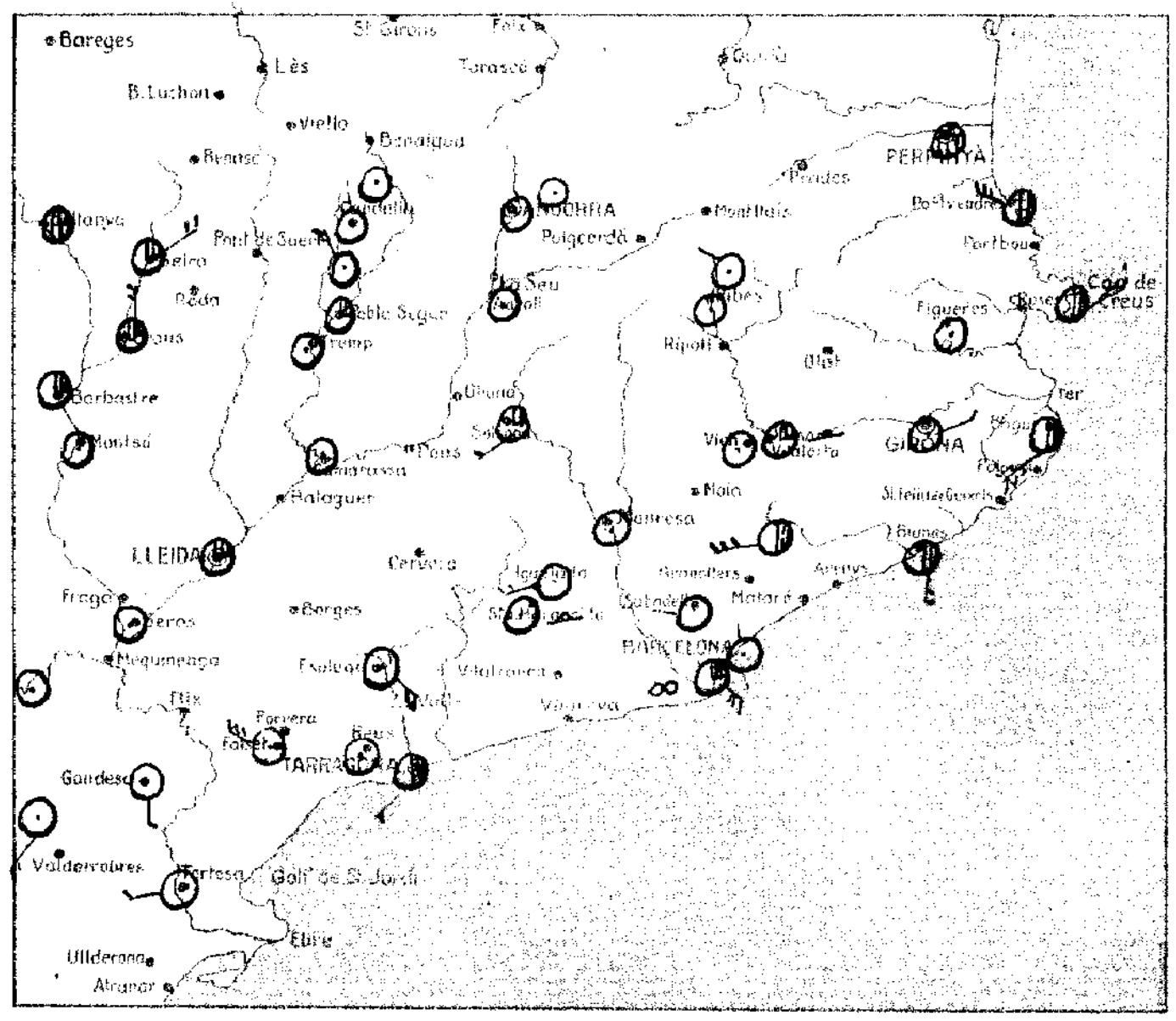

Signes usats a la carta del temps: vent inferior; mar; ○ serè; ½ cobert; ● cobert; calitja; boira; boira ploranera; boira gebradora; plovent; aiguaneu; bolves de neu; rufagada de neu; nevant; pedregada; calamarça; tempesta (amb tronada); trons llunyans; llampecs sense trons; rosada; gebrada; terrer cobert de neu; 16 —— 16 pressió en mil·libars; 12 precipitació en 24 hores, en mil·límetres.

Situació general: Les baixes pressions formen varis centres de mínima situats, l'un a l'Atlàntic, un altre a les Illes Britàniques, un tercer a França i finalment un quart al Sahara. – La zona més important de nuvolositat i pluges està situada a les costes occidentals de Bretanya i a Anglaterra. – A la Península Ibèrica i a la mar Bàltica es troben dos màxims anticiclònics que donen lloc a bon temps a Escandinàvia, Alemanya, Europa Central i Espanya. –

Estat del temps a Catalunya: El temps és bo per tot el país observant-se cel serè o amb alguns núvols i vents fluixos del sud, per la costa i del oest i nord per l'interior. –
Temperatura màxima a Tremp, 32 graus, mínima a Vilatorta, 6 graus

DADES DE LES ESTACIONS PROPERES

LLOC	Estat del cel	Vent	Temperatura	Mar	En 24 hores: Temp. màx.	Temp. mín.	Precipitació	Observacions especials
Perpinyà	3/4	calma	20		26	13		
Cap Biarra	1/2	NW	18	Plana		16		
Sant Adrià	serè	N	16	"	23	15		
S. J. Vilatorta	1/4	W	17		26	6		⌒
Manresa	serè	calma	14		31	0		
Sabadell	"	NW	17		26	9		
Igualada	"	SW						
Sta. Margarida	"	calma	32		35			⌒
Cadaqués	1/2	NE						
Cap Begur	1/4	SW						⁄
Girona	serè	NE						
Figueres	"	calma						
Blanes	1/4	S						
Ripoll	serè	calma	14		22	8		
Fresser	"	NW	14		24	12		
Ribes de Fr.								
Alp								
Escaldes (Andorra)	"	calma	13		21	8		
Engolasters "	"	"	17		23	9		
Adrall								
Ll. Estangento	"	"	6		15	6		

LLOC	Estat del cel	Vent	Temperatura	Mar	En 24 hores: Temp. màx.	Temp. mín.	Precipitació	Observacions especials
Capdella	serè	N	9		24	8		
Pobla de Segur	1/4	calma	19		25	14		
Tremp	serè	"	14		32	12		
Seu d'Urgell	"	"						
[illegible]	"	W						
Seira	1/4	NE	19		26	12		
Perarrua	1/4	N	22		28	12		
Lleida	1/4	calma	22		31	14		
Camarasa	serè	"	20		27	14		
Tàrrega	"	"						
Seròs	"	"	18		30	13		
Tarragona	1/2	SW	20	Plana	21	15		
Falset	serè	NW						
Montblanc	"	SE						
Reus	"	calma	15			7		
Tortosa	"	W						
Castelló de la P.	serè	S	19		29	15		
Cim del Montseny	1/2	W	13		17	11		
Vic	serè	calma						
Solsona	1/4	W						
Gandesa	serè	S						

Observacions de Barcelona

Pressió 1020.3 mb.	Núvols Ci. Cist.
Temperatura 17.0	» quantitat 2/10
Humitat 60 %	Temp. màx. 24.7
Vent del SE	Temp. mín. 14.1
» veloc. 16 Km/h	Pluja – mm.
Mar Plana	Fenòm. espec. ∞

HORA	VENTS SUPERIORS	
7	A Tortosa	
	a 200 m. calma	Km/h
	a 500 m. SSW 8	Km/h
	a 1000 m. NNW 5	Km/h
	a 2000 m. NW 19	Km/h
	a 3000 m. WNW 32	Km/h
	A	
	a 200 m.	Km/h
	a 500 m.	Km/h
	a 1000 m.	Km/h
	a 2000 m.	Km/h
	a 3000 m.	Km/h

Temps probable fins a demà a migdia: Bon temps. –
Per mar, marinada i mar plana o arrissada. –

GENERALITAT DE CATALUNYA
SERVEI METEOROLÒGIC DE CATALUNYA

Carta del temps del Dijous, 27 de Maig de 1937, a 7 h.

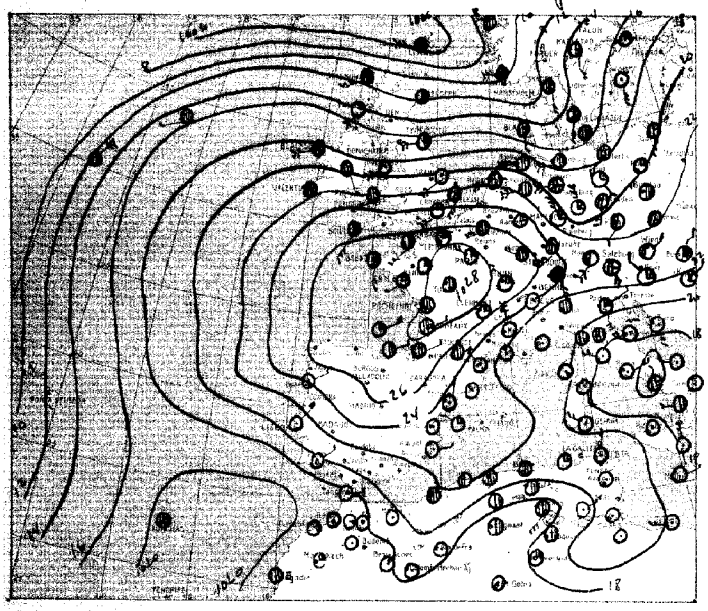

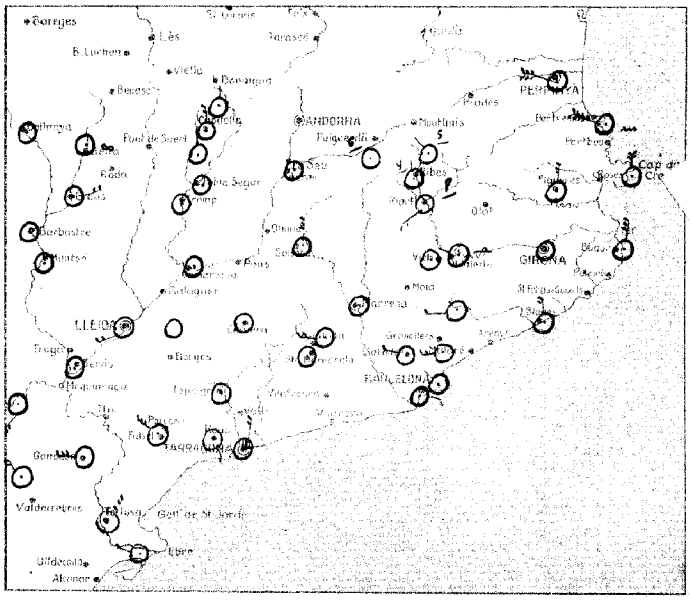

Signes usats a la carta del temps: vent inferior; mar; serè; ½ cobert; cobert; calitja; boira; boira ploranera; boira gebradora; plovent; aiguaneu; bolves de neu; rufagada de neu; nevant; pedregada; calamarça; tempesta (amb tronada); trons llunyans; llampecs sense trons; rosada; gebrada; terrer cobert de neu; pressió en mil·libars; precipitació en 24 hores, en mil·limetres.

Situació general: Persisteix el règim anticiclònic amb bon temps general a tot l'occident d'Europa. El cel està serè i els vents son flujos de direccions variables. Les baixes pressions estan situades al nord d'Europa i sota llur influència es registren fluges i vents de ponent a Escocia i Noruega.

Estat del temps a Catalunya: El cel està completament serè a tot el país; els vents bufen del sector nord durant la nit dominant les marinades per la costa a les hores de més calor.
En les darreres 24 hores s'han registrat ruixats i tempestes al Pirineu, des de la Cerdanya fins al Ripollès i la Garrotxa.
Les temperatures extremes han estat les seguents: màxima 33 graus a Manresa, mínima, 3 graus al Estany Gento.

DADES DE LES ESTACIONS PROPERES

LLOC	Estat del cel	Vent	Temperatura	Mar	En 24 hores: Temp. màx.	Temp. mín.	Precipitació	Observacions especials
Perpinyà	Serè	NW	22		28	18		
Cap Biarra	"	NW	21	P. Mar	30	19		
Sant Adrià	"	NW	19	Llana	26	16		
S. J. Vilatorta	"	W	17		27	9		
Manresa	"	Llana	16		33	12		
Sabadell	"	NW	18		27	12		
Igualada	"	W						
Sta. Margarida	"	Llana	20		25			
Cadaqués	"	N						
Cap Begur	"	N	20					
Girona	"	Llana			28			
Figueras	"	"						
Blanes	"	N						
Ripoll	"	SW	14		28	9	P	
Puigcerdà	"	NW	12		21	10	5	
Ribes de Fr.	"	N	14		22	7	4	
Alp	"	Llana	15		25	7	6	
Seo d'Urgell	"	W	21		28	11		
Engolasters								
Adrall								
Ll. Estangento	"	N	8		22	3		

LLOC	Estat del cel	Vent	Temperatura	Mar	En 24 hores: Temp. màx.	Temp. mín.	Precipitació	Observacions especials
Capdella	Serè	N	8		22	3		
Pobla de Segur	"	Llana	18		24	14		
Tremp	"	"	13		29	13		
Les d'Urgell	"	"						
Les Borges	"	W						
Seira	"	Llana	18		26	9		∞
Perarrúa	"	E	18		28	10		
Lleida	"	SW	19		30	12		
Camarasa	"	Llana						
Tàrrega	"	"						
Serós	"	"	18		32	14		
Tarragona	¼	NNE	20	Plana	22	15		
Falset	Serè	NW						
Montblanc	"	SE						
Reus	"	Llana	16			9		
Tortosa	"	NNE	23		27	15		
Castelló de la P.								
Cim del Montsany	"	W	12		19	10		
Vic	"	Llana						
Solsona	"	N						
Gandesa	"	W						

Observacions de Barcelona

Pressió	1023 mb.	Núvols	–
Temperatura	21.6	» quantitat	–
Humitat	54 %	Temp. màx.	23.6
Vent del	E	Temp. mín.	15.7
» veloc.	1 Km/h	Pluja	– mm.
Mar	Plana	Fenòm. espec.	∞

HORA	VENTS SUPERIORS		
7	A Tortosa		
	a 200 m.	N 29	Km/h
	a 500 m.	NW 40	Km/h
	a 1000 m.	N 26	Km/h
	a 2000 m.	NNE 7	Km/h
	a 3000 m.	NW 12	Km/h
	A		
	a 200 m.		Km/h
	a 500 m.		Km/h
	a 1000 m.		Km/h
	a 2000 m.		Km/h
	a 3000 m.		Km/h

Temps probable fins a demà a migdia: Bon temps.-
Les mar marinades i mar llana o arrissada.-

Tota la correspondència al Director del Servei Meteorològic de Catalunya, C. Urgell, 187. - Barcelona

El Director, E. PONTSERÈ

GENERALITAT DE CATALUNYA
SERVEI METEOROLÒGIC DE CATALUNYA

Carta del temps del Divendres 28 de Maig de 1937, a 7 h.

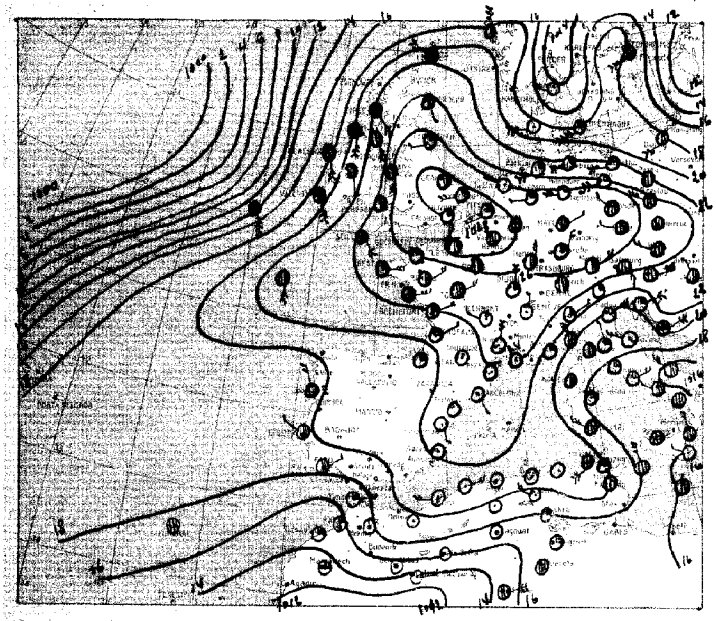

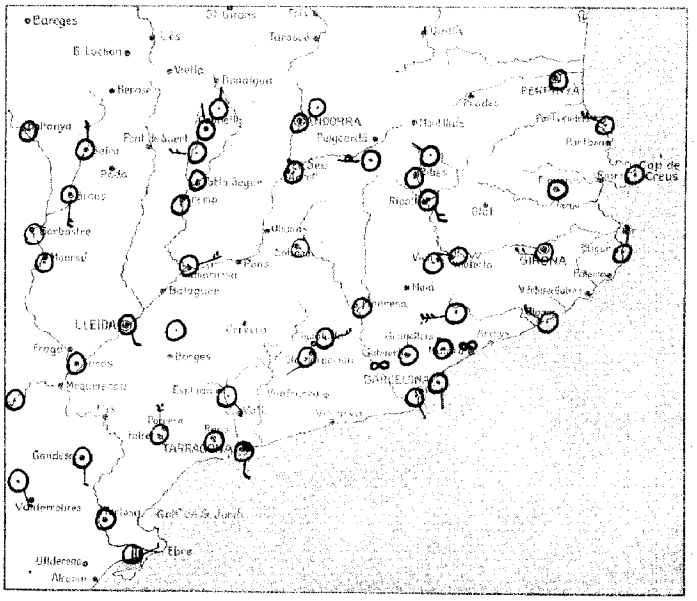

Signes usats a la carta del temps: vent inferior; mar; ○ seré; ◐ ½ cobert; ● cobert; ∞ calitja; boira; boira ploranera; boira gebradora; ● plovent; ∞ alguanes; ← bolves de neu; rufagada de neu; nevant; ▲ pedregada; calamarça; tempesta (amb tronada); T trons llunyans; llampecs sense trons; rosada; gebrada; terrer cobert de neu; 16 — 16 pressió en mil·libars; 12 precipitació en 24 hores, en mil·limetres.

Situació general: De resposió de les Illes Britàniques i Escandinàvia on s'registren algunes pluges degut a l'influència de dues depressions barométriques, situades l'una a l'Atlàntic i l'altre a Suècia, el temps es bo amb cel seré o poc núvol, vents fluixos i temperatures suaves per la resta del Continent; hi domina el règim anticiclònic el qual té el seu centre de màxima pressió a Bèlgica.-

Estat del temps a Catalunya: A les comarques del Baix Ebre i Montsià s'observa alguna nuvolositat i per la resta de Catalunya persisteix el règim de bon temps amb cel seré o vents fluixos.-
Les temperatures extremes han estat les seguents: màxima, 31 graus a Serós i Manresa, mínima a Ransol, 5 graus.-

DADES DE LES ESTACIONS PROPERES

LLOC	Estat del cel	Vent	Temperatura	Mar	En 24 hores: Temp. màx.	Temp. mín.	Precipitació	Observacions especials
Perpinyà	Seré	Llatina	24		28	15		
Cap Bianca	"	NW	22	Plana		21		
Sant Adrià	Seré	S	19	Llatina	30	17		
S. J. Vilatorta	"	W	19		27	10		—
Manresa	"	Llatina	17		31	13		
Sabadell	"	N	19		26	12		∞
Igualada	"	NE						
Sta Margarida	"	SW	21		26			
Cadaqués	"	Llatina						
Cap Begur	"	N						
Girona	"	WSW	18			14		
Figueres	"	Llatina						
Blanes	"	NW						
Ripoll	"	SE	16		28	10		
Puigcerdà	"	NW	13		23	11		
Ribes de Fr.	"	Llatina	14		23	8		
Alp	"	"	15		24	9		—
Encalcs (Andorra)	"	"	15		22	9		
Engolasters "	"	"	17		21	8		
Ransol	"	"	14		21	5		
Ll. Estangento	"	N	6		20	5		

LLOC	Estat del cel	Vent	Temperatura	Mar	En 24 hores: Temp. màx.	Temp. mín.	Precipitació	Observacions especials
Capdella	Seré	N	8		23	8		
Pobla de Segur	"	Llatina	18		25	15		
Tremp	"	"	13		30	13		
Sta Coloma de Queralt	½	NE						
Tàrrega	Seré	Llatina						
Seira	"	N	14		26	9		
Peramola	"	S	19		25	10		
Lleida	"	SE	22		30	16		
Camarasa	"	E	19		27	15		
Tàrrega	"	Llatina	17		29	14		
Serós	"	"	20		31	14		
Tarragona	½	S	22	Plana	22	16		
Falset	Seré	N						
Montblanc	"	SE						
Reus	"	Llatina	15			10		
Tortosa	"	"	22					
Castelló de la P.	"	S	21		25	16		
Cim del Montsant	"	W	12		16	10		
Vic	"	Llatina						
Solsona	"	Llatina						
Cardona	"	S						

Observacions de Barcelona

Pressió	021.7 mb.	Núvols	—
Temperatura	20.8	» quantitat	—
Humitat	67 %	Temp. màx.	25.8
Vent del	SE	Temp. mín.	16.7
» veloc	1 Km/h	Pluja	— mm.
Mar	Plana	Fenòm. espec	∞

HORA	VENTS SUPERIORS			
7	A	Tortosa		
	a 200 m.	W	3	Km/h
	a 500 m.	S	9	Km/h
	a 1000 m.	SSW	20	Km/h
	a 2000 m.	S	12	Km/h
	a 3000 m.	ENE	12	Km/h
	A			
	a 200 m.			Km/h
	a 500 m.			Km/h
	a 1000 m.			Km/h
	a 2000 m.			Km/h
	a 3000 m.			Km/h

Temps probable fins a demà a migdia: Bon temps.-
Mar, marinada i mar plana i arrissada.-

Tota la correspondència al Director del Servei Meteorològic de Catalunya, C. Urgell, 187. — Barcelona

El Director, E. FONTSERÈ

GENERALITAT DE CATALUNYA
SERVEI METEOROLÒGIC DE CATALUNYA

Carta del temps del Dissabte 29 de Maig de 1937, a 7 h.

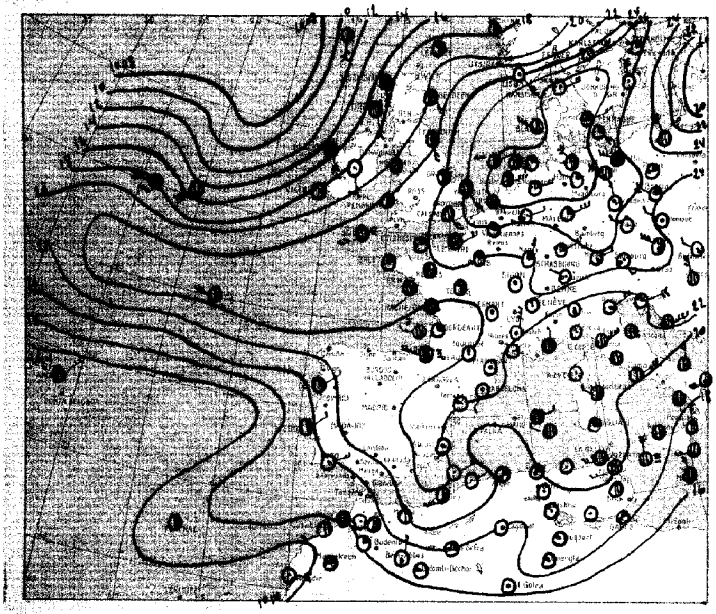

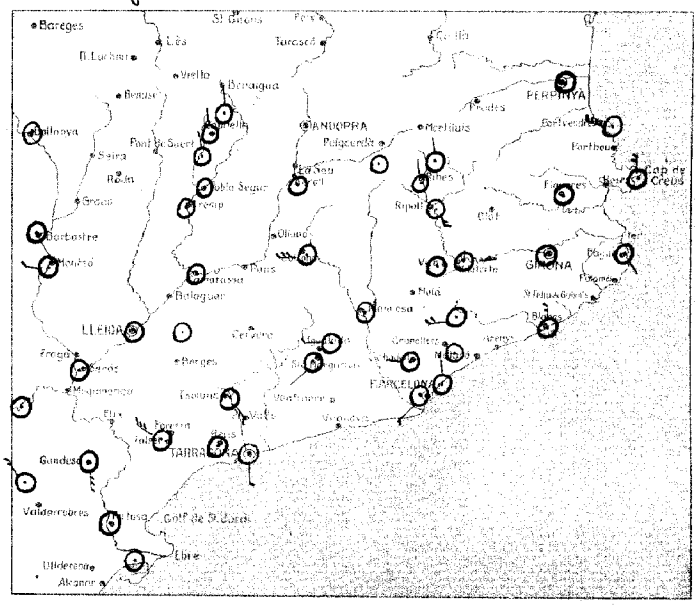

Signes usats a la carta del temps: vent inferior; mar; serè; ½ cobert; cobert; calitja; boira; boira ploranera; boira gebradora; ● plovent; aiguaneu; bolves de neu; rufagada de neu; nevant; pedregada; calamarça; tempesta (amb tronada); T trons llunyans; Bampecs sense trons; rosada; gebrada; terrer cobert de neu; 16 pressió en mil·libars; 12 precipitació en 24 hores, en mil·limetres.

Situació general: Persisteix el règim anticiclònic a tot l'occident d'Europa produint bon temps general de cel serè, vents flixos de direcció variable i temperatures altes.- Les baixes pressions estan situades al nord d'Europa determinant algunes pluges amb vents forts del sud a les costes d'Escocia.-

Estat del temps a Catalunya: Cel completament serè, vents flixos de direcció variable i temperatures altes.-
Les màximes d'ahir foren de 33 graus a Manresa, Tremp, Lleida i Serós i de 30 graus a Ripoll i Tortosa.-
Mínimes d'avui, 3 a Alp i 5 al Estany Gento.-

DADES DE LES ESTACIONS PROPERES

LLOC	Estat del cel	Vent	Temperatura	Mar	En 24 hores Temp. màx.	Temp. mín.	Precipitació	Observacions especials
Perpinyà	Serè	Calma	22		29	14		
Cap Bianca	"	NW	21	Arrumada	27	19		
Sant Adrià	"	N	20	Calma	30	17		
S. J. Vilatorta	"	W	20		29	12		—
Manresa	"	Calma	18		33	12		
Sabadell	"	NW	19		27	12		
Igualada	"	W						
Sta. Margarida	"	SW	24		29			
Cadaqués	"	N						
Cap Begur	"	ESE						
Girona	"	Calma						
Figueres	"	"						
Blanes	"	N						
Ripoll	"	SE	17		30	7		
Fraser	"	N	16		25	14		
Ribes de Fr.	"	N	13		25	10		
Alp	"	Calma	15		24	3		—
Escaldes (Andorra)								
Engolasters "								
Seu d'Urgell	"	"						
Ll. Estangento	"	N	9		16	5		

LLOC	Estat del cel	Vent	Temperatura	Mar	En 24 hores Temp. màx.	Temp. mín.	Precipitació	Observacions especials
Capdella	Serè	N	10		25	5		
Pobla de Segur	"	Calma	19		25	17		
Tremp	"	"	15		33	13		
Les Borges	"	"						
Cledes (Les)								
Seira								
Perarrúa								
Lleida	"	"	23		33	15		
Camarasa	"	"						
Tàrrega	"	"	19		31	18		
Serós	"	"	20		33	15		
Tarragona	"	S	22	Plana	25	16		
Faiset	"	NW						
Montblanc	"	SE						
Reus	"	Calma	16			11		
Tortosa	Serè	Calma	23		30	15		
Castelló de la P.								
Cim del Montsany	"	W	16		20	11		
Vic	"	Calma						
Solsona	"	W						
Gandesa	"	S						

Observacions de Barcelona

Pressió	1021.1 mb.	Núvols	—
Temperatura	22.8	» quantitat	—
Humitat	58 %	Temp. màx.	26.3
Vent del	SW	Temp. mín.	19.0
» veloc.	4 Km/h	Pluja	— mm.
Mar	Plana	Fenòm. espec.	∞

HORA	VENTS SUPERIORS			
7	A Tortosa			
	a 200 m.	N	10	Km/h
	a 500 m.	SSW	16	Km/h
	a 1000 m.	S	15	Km/h
	a 2000 m.	SE	12	Km/h
	a 3000 m.	NNE	14	Km/h
	A			
	a 200 m.			Km/h
	a 500 m.			Km/h
	a 1000 m.			Km/h
	a 2000 m.			Km/h
	a 3000 m.			Km/h

Temps probable fins a demà a migdia: Bon temps i calor.-
Lleu mar matinada i mar plana i ventosa.-

Tota la correspondència al Director del Servei Meteorològic de Catalunya, C. Urgell, 187. — Barcelona

El Director, E. FONTSERÈ

GENERALITAT DE CATALUNYA
SERVEI METEOROLÒGIC DE CATALUNYA

Carta del temps del Diumenge 30 de Maig de 1937, a 7 h.

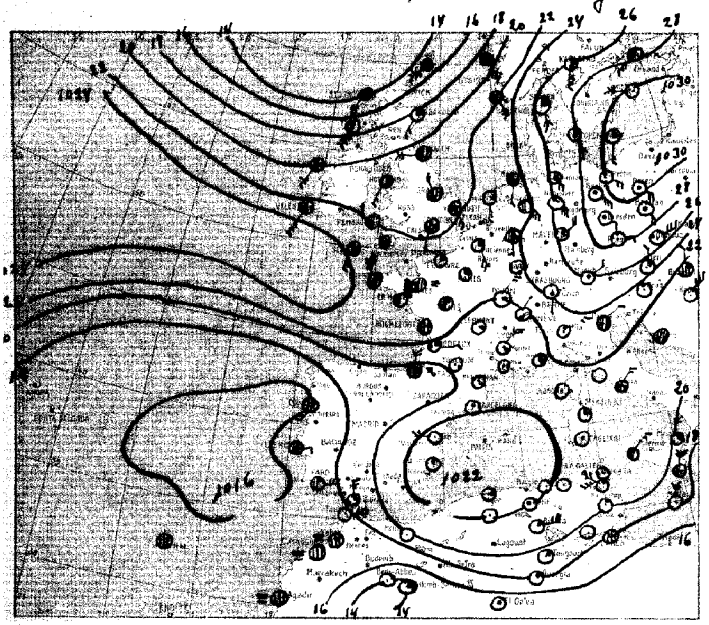

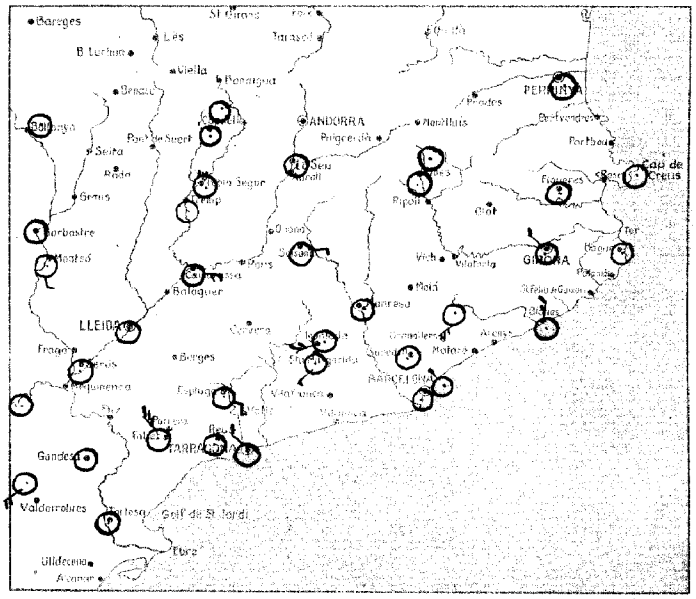

Signes usats a la carta del temps: vent inferior; mar; serè; ½ cobert; cobert; calitja; boira; boira plorancra; boira gebradora; plovent; alguaneu; bolves de neu; rufagada de neu; nevant; pedregada; calamarça; tempesta (amb tronada); trons llunyans; llampecs sense trons; rosada; gebrada; terrer cobert de neu; pressió en mil·libars; precipitació en 24 hores en mil·límetres.

Situació general: Per la meitat occidental del Continent s'observa cel nuvolós degut a l'influencia de dos mínims barométrics situats al Nord de les illes Britàniques i prop de Portugal respectivament.

Plou a Escòcia i Noruega. - Per la resta d'Europa el temps es bó, trobant-se sota els efectes del règim anticiclonic el qual té el seu centre de màxima pressió a Lituania

Estat del temps a Catalunya:

El temps es bó per tot el país, observant-se cel completament seré i vents fluixos de direcció variable.

Temperatura màxima a Manresa 36°, mínima 10 graus a Ribes del Fresser.

DADES DE LES ESTACIONS PROPERES

LLOC	Estat del cel	Vent	Temperatura	Mar	En 24 hores Temp. màx.	Temp. mín.	Precipitació	Observacions especials
Perpinyà	Seré	calma	26		·	18		
Cap Biarra								
Sant Adrià	Seré	N.W	21	Calma	26	18		
S. J. Vilatorta								
Manresa	Seré	Calma	18		26	14		
Sabadell	"	N.W	21		31	13		
Igualada	"	S.W.						
Sta Margarida	"	S.W.	24		30	·		
Cadaqués	"	Calma						
Cap Begur	"	Calma						
Girona	"	N.W.						
Figueres	"	Calma						
Blanes	Seré	N.	22		-	16		
Carlos Montbui								
Fresser	Seré	Calma	15		26	12		
Ribes de Fr.	Seré	N.	17		25	10		
Molins	"	N.	16		31	11		
Sorbiers (Andorra)	"	E.						
Bagnolesa	"	S.						
Seu d'Urgell	"	Calma						
Ll. Estangento	Seré	N.	10		18	8		

LLOC	Estat del cel	Vent	Temperatura	Mar	En 24 hores Temp. màx.	Temp. mín.	Precipitació	Observacions especials
Capdella	Seré	N.	10		27	9		
Pobla de Segur	"	Calma	22		27	20		
Tremp	"	"	18		24	16		
P. Vicaigua	"	"						
Cap (Lés)	"	"						
Alcanyiz	"	S.W.						
Montsó	"	S.						
Lleida	Seré	Calma	22		34	16		
Camarasa	"	E.	23		29	18		
Barbastre	"	Calma						
Serós	Seré	Calma	21		35	15		
Tarragona	"	W.N.W.	23	Calma	-	-		
Falset	"	N.W						
Montblanc	"	S.E.						
Reus	"	Calma	20		-	12		
Tortosa	"	"	24		-	16		
Castelló de la P.								
Cim del Montseny	Seré	W.S.W	15		22	14		
La Ràpita	"	N.E.						

Observacions de Barcelona

Pressió 1031,0 mb.	Núvols Seré
Temperatura 23,0°	· quantitat -
Humitat 55 %	Temp màx. 28,7°
Vent del SW	Temp mín. 17,5°
· veloc 1 Km/h	Pluja — mm.
Mar plana	Fenòm. espec —

HORA	VENTS SUPERIORS	
	A	
	a 200 m	Km/h
	a 500 m	Km/h
	a 1000 m	Km/h
	a 2000 m	Km/h
	a 3000 m	Km/h
	A	
	a 200 m	Km/h
	a 500 m	Km/h
	a 1000 m	Km/h
	a 2000 m	Km/h
	a 3000 m	Km/h

Temps probable fins a demà a migdia:

Tota la correspondència al Director del Servei Meteorològic de Catalunya, C. Urgell, 187. — Barcelona

El Director, E. FONTSERÈ

GENERALITAT DE CATALUNYA
SERVEI METEOROLÒGIC DE CATALUNYA

Carta del temps del Dilluns, 31 de Maig de 1937, a 7 h.



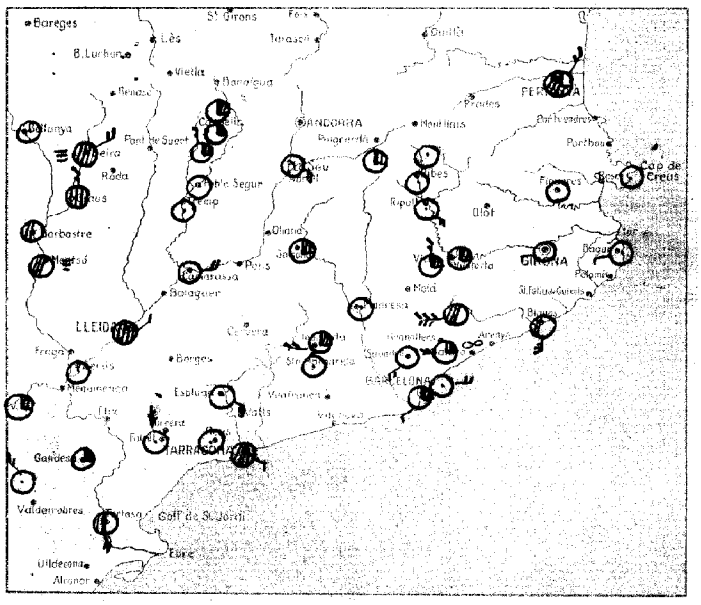

Signes usats a la carta del temps: vent inferior; mar; ○ serè; cobert; cobert; calitja; boira; boira pluvianera; boira gebradora; ● plovent; aiguaneu; bolves de neu; ruffagada de neu; nevant; pedregada; calamarsa; tempesta (amb tronada); trons llunyans; llampecs sense trons; rosada; gebrada; terrer cobert de neu; pressió en mil·libars; precipitació en 24 hores en mil·límetres.

Situació general: Per la vertical occidental del continent el temps es variable registrant-se fluxes i algunes tempestes a gran part de França i Alemanya degut a l'influencia d'una depressió barométrica situada al nord d'Europa i d'un mínimum que comprén tot el cantàbric i Pirineu.
A l'Europa central, Italia, mediterrania i nord d'Africa el temps es fo sota els efectes del regim anticiclonic el qual forma dos centres de máxima pressió situats l'un a l'Atlántic i l'altra a Polonia

Estat del temps a Catalunya: El temps es fo observant-se en general cel entre serè i lleugerament núvol, brises vuitanals a la Ribagorça vents fluixos del sector sud per la vessant catalana, del Nord al Pirineu i temperatures altes.
La máxima d'ahir fou de 36° a Reus i la mínima d'aquesta matinada de 7° a l'Estany-Gento.

DADES DE LES ESTACIONS PROPERES

LLOC	Estat del cel	Vent	Temperatura	Mar	En 24 hores: Temp. máx.	Temp. mín.	recipitació	Observacions especials
Perpinyà	3/4	N	23			12		
Cap Biarra								
Sant Adrià	serè	E	21	calma	25	18		
S. I. Vilafortu	1/4	W	21		31	11		
Manresa	serè	calma	19		28	14		
Sabadell	"	SW	21		31	10		
Igualada	1/4	W						
Sta Margarida	serè	calma	21		31			
Cadaqués	"	"						
Cap Begur	"	W						
Girona	"	W						
Figueres	"	calma						
Blanes	"	"						
Tossa	"	"	16		26	11		
Granollers	3/4	SW						
Ribes de Fr.	serè	calma	19		27	15		
Les Bons	"	SE						
Puigcerdà	boirat	N	22		32	15		
Prats	serè	SE	22		32	12		
Adrall								
Li. Estangente	1/4	N	10		18	7		

LLOC	Estat del cel	Vent	Temperatura	Mar	En 24 hores: Temp. máx.	Temp. mín.	Precipitació	Observacions especials
Capdella	1/4	N	12		27	10		
Pobla de Segur	serè	calma	21		32	20		
Tremp	"	"	19		36	16		
Balaguer	1/4	N	12		30	12		
Cervera (Lés)	1/4	N						
Montsió	1/2	calma						
Solsona	1/4	"						
Lleida	boirat	NE	24		35	17		
Camarasa	serè	E	24		29	17		
Tàrrega								
Seros	serè	calma	22		36	16		
Tarragona	3/4	ESE	21		25	16		
Falset	serè	NW						
Montblanc	"	SE						
Reus	"	calma	18			10		
Tortosa	1/2	SSE	23		32	18		
Castellò de la P.	1/2	E	22			19		
Cim del Montsany	1/2	W	15		23	14		
La Ràpita	serè	calma						
Tortosa	1/4	W	22		32	12		∞
Alfa	1/4	calma	19		30	11		

Observacions de Barcelona

Pressió	1019.3 mb.	Núvols	Cirrostrat
Temperatura	22.8°	" quantitat	7/10
Humitat	55 %	Temp. máx.	28.8°
Vent del	SW	Temp. mín.	17.6°
" veloc.	6 Km/h	Pluja	— mm.
Mar	plana	Fenom. especs	∞

HORA	VENTS SUPERIORS		
7	A Sortida		
	a 200 m.	SSE 11	Km/h
	a 500 m.	S 14	Km/h
	a 1000 m.	SSW 41	Km/h
	a 2000 m.	SW 25	Km/h
	a 3000 m.	SW 7	Km/h
	A		
	a 200 m.		Km/h
	a 500 m.		Km/h
	a 1000 m.		Km/h
	a 2000 m.		Km/h
	a 3000 m.		Km/h

Temps probable fins a demà a migdia: Bon temps - a la tarda alguna tempesta local, especialment al nord del país.
Un mar, marinada i mar arrissada.

Tota la correspondència al Director del Servei Meteorològic de Catalunya, C. Urgell, 187. — Barcelona

EL DIRECTOR, E. FONTSERÉ

GENERALITAT DE CATALUNYA
SERVEI METEOROLÒGIC DE CATALUNYA

Carta del temps del Dimarts, 1 de Juny de 1937, a 7 h.

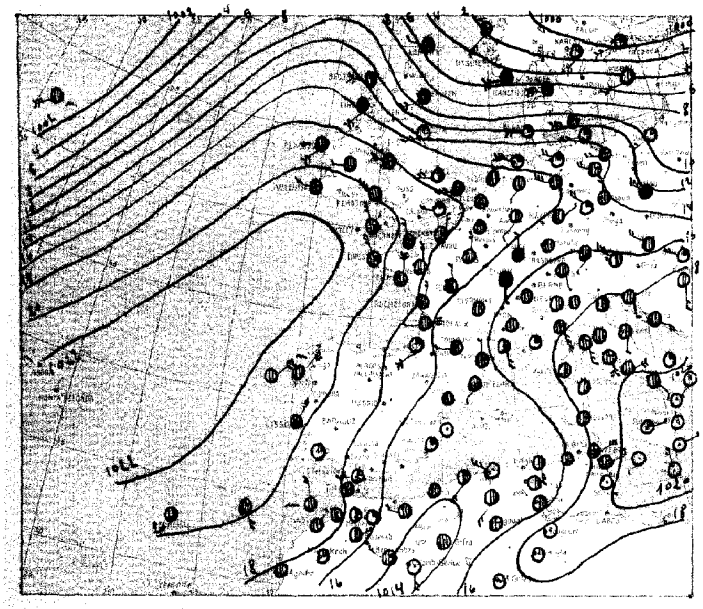

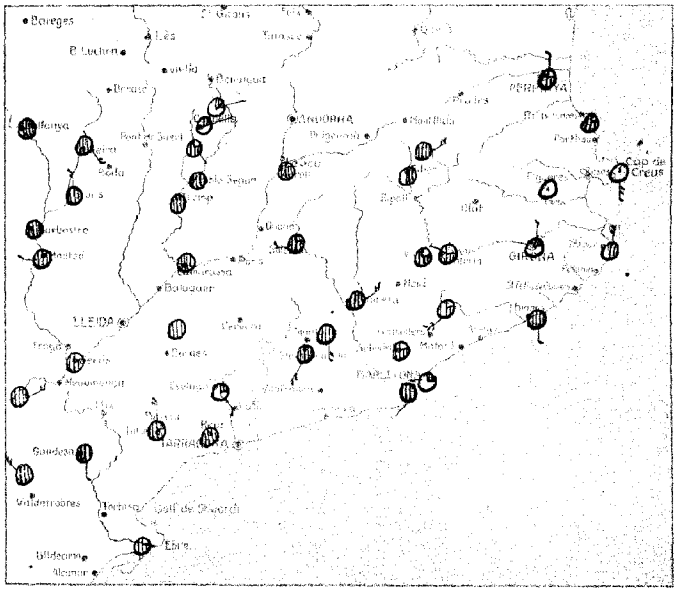

Signes usats a la carta del temps: vent inferior; mar; ○ serè; 1/4 cobert; cobert; calitja; boira; boira pluvianca; boira gebradora; ● plovent; aiguaneu; ← bolves de neu; ↓ ratjada de neu; nevant; ▲ pedregada; calamarsa; R tempesta (amb tronada); T trons llunyans; ⟨ llampecs sense trons; rosada; gebrada; F ferrer cobert de neu; 1016 pressió en mil·liibars; 12 precipitació en 24 hores en mil·limetres.

Situació general: L'anticicló de l'occident d'Europa té el seu centre a les costes atlàntiques determinant vents del sector nord i lleuger descens de la temperatura a les Illes Britàniques i França, registrant-se també algunes ratjades de caràcter tempestós. - A la Mediterrània occidental augmenta la nuvolositat degut a la influència d'una depressió barométrica situada a la regió del Sàhara la qual tendeix a apropar-se al Marroc i Algeria. -

Estat del temps a Catalunya: Cel nuvolós amb plafons de 800 a 1200 metres d'alçaria, amb fluixos del sector sud i temperatures altes. -
Les màximes d'ahir foren de 34 graus a Lerés i 33 a Tremp i Manresa. - Les mínimes d'avui han estat de 8 graus al Estangento i 10 a Ramod. -

DADES DE LES ESTACIONS PROPERES

LLOC	Estat del cel	Vent	Temperatura	Mar	En 24 hores Temp. màx.	Temp. mín.	Precipitació	Observacions especials
Perpinyà	3/4	N	21			18		
Cap Bitarra	3/4	Calma	21	Plana		19		
Sant Adrià	1/4	W	19	Calma	23	17		
S. i Vilatoria	3/4	W	20		29	11		—
Manresa	Clobert	NE	20		33	15		
Sabadell	3/4	Calma	8		29	10		
Igualada	Clobert	S						
Sta Margarida	"	SW	20		33			
Cadaqués	Serè	S						
Cap Begur	1/2	N						
Girona	1/4	N	21		31	17		
Figueres	Serè	Calma						
Blanes	Clobert	S						
Ripoll								
Fraser	"	NE	16		25	14		
Ribes de Fr.	1/2	Calma	21		27	13		
Alp								
Escaldes (Andorra)	1/2	S	16		24	12		
Engalvatore "	1/2	S	17		24	12	0.2	
Ramod	1/2	S	15		22	10	1.5	
Ll. Estangento	1/4	E	10		19	8		

LLOC	Estat del cel	Vent	Temperatura	Mar	En 24 hores Temp. màx.	Temp. mín.	Precipitació	Observacions especials
Capdella	1/4	E	12		26	11		
Pobla de Segur	Clobert	Calma	23		32	19		
Tremp	"	"	17		33	17		
Seu d'Urgell	"	"						
(La Plagueta)	3/4	"						
Seira	Clobert	SE	20		29	15		
Puigcerdà	"	N	22		31	16		
Llesda								
Cardona	"	Calma	22		28	18		
Tàrrega	"	"	23		32	19		
Sarís	3/4	"	20		24	17		
Tarragona								
Falset	3/4	N						
Montblanc	1/4	SE						
Reus	Clobert	Calma	26			18		
Tortosa								
Castelló de la P.	1/2	WSW	21			19		
Sim del Montsant	3/4	SW	15		22	14		
Vic	3/4	Calma						
Solsona	3/4	W						
Gandesa	Clobert	S						

Observacions de Barcelona

Pressió	1016.6 mb	Núvols	acu. cist
Temperatura	22.2	» quantitat	9/10
Humitat	64 %	Temp. màx.	27.7
Vent del	Calma	Temp. mín.	18.1
» veloc.	— Km/h	Pluja	— mm.
Mar	Plana	Visibil. espec.	∞

HORA	VENTS SUPERIORS		
7	A Tortosa		
	a 200 m.	SSW 7	Km/h
	a 500 m.	S 18	Km/h
	a 1000 m.	SSW 29	Km/h
	a 2000 m.	SW 36	Km/h
	a 3000 m.	SW 25	Km/h
	A		
	a 200 m.		Km/h
	a 500 m.		Km/h
	a 1000 m.		Km/h
	a 2000 m.		Km/h
	a 3000 m.		Km/h

Temps probable fins a demà a migdia: Variable amb tendència a empitjorar i favorable per a la formació de tempestes. -
Per mar vents fluixos i mar plana o arrissada. -

Tota la correspondència al Director del Servei Meteorològic de Catalunya, C. Urgell, 187. - Barcelona

El Director, E. FONTSERÈ

GENERALITAT DE CATALUNYA
SERVEI METEOROLÒGIC DE CATALUNYA

Carta del temps del Dimecres, 2 de Juny de 1937, a 7 h.

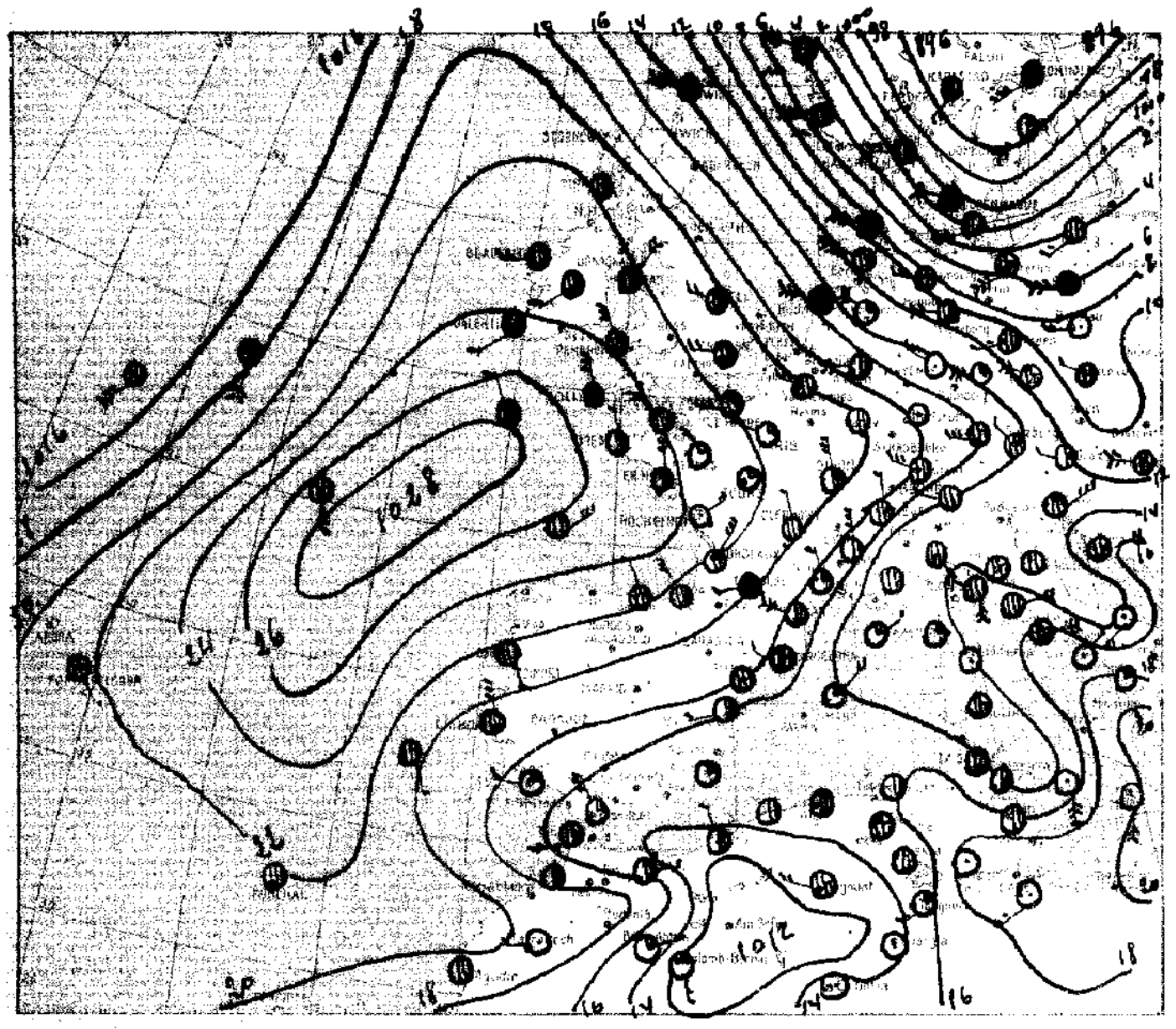

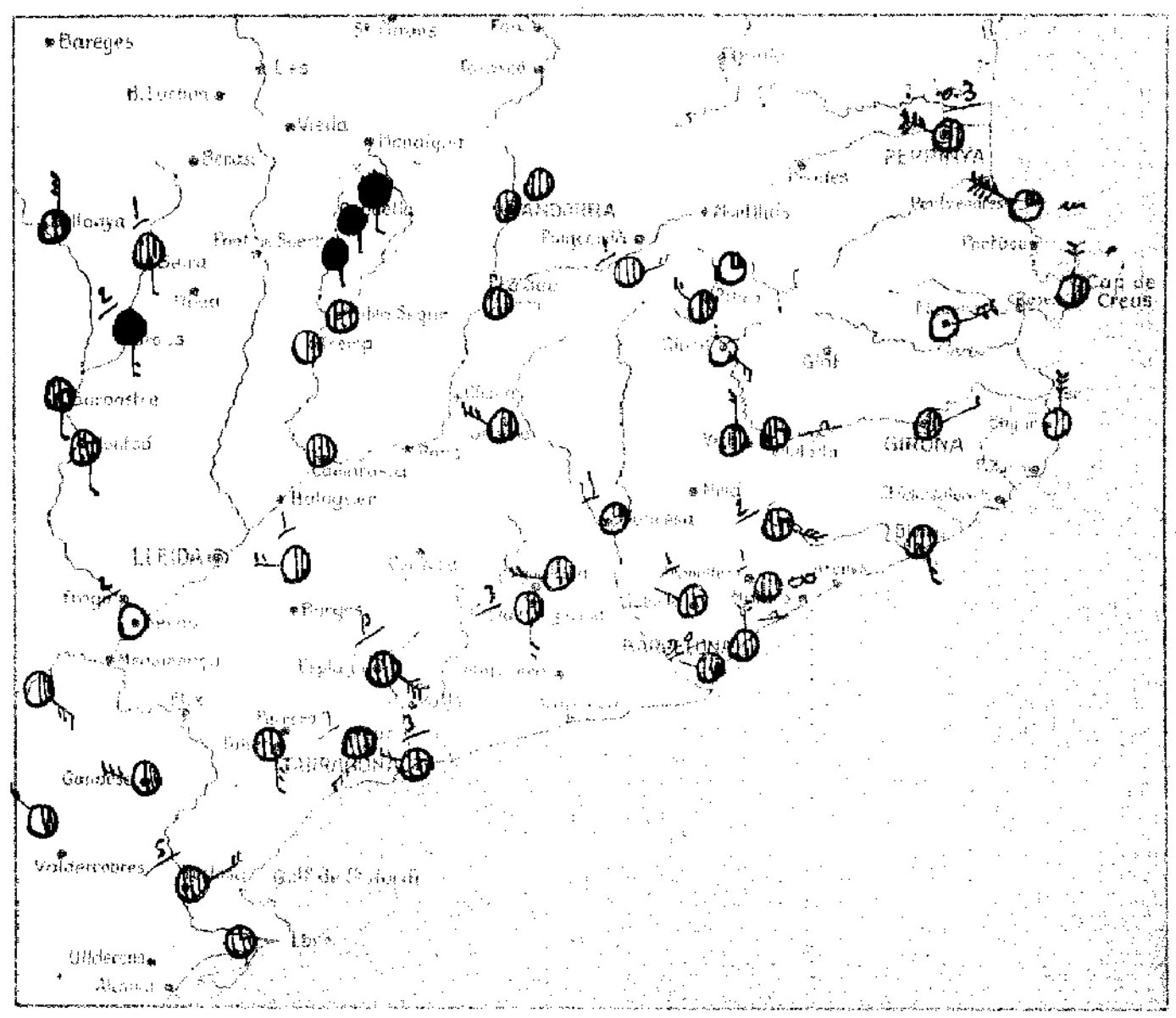

Signes usats a la carta del temps: vent inferior; mar; serè; ½ cobert; cobert; calitja; boira; boira pixanera; boira gebradora; plovent; aiguaneu; boires de neu; ruixada de neu; nevant; pedregada; calamarça; tempesta (amb trons); trons llunyans; llampecs sense trons; rosada; gebrada; terrer cobert de neu; pressió en mil·libars; 12 precipitació en 24 hores en mil·límetres.

Situació general: A la mar Bàltica i Suècia es troba el centre d'una depressió barométrica que afecta a tota la meitat nord d'Europa, registrant-se pluges a Escandinàvia, Dinamarca i Alemanya.- Al Pireneu, Catalunya i Suïssa s'observen ruixats tempestuosos.- A la meitat sud d'Espanya, gran part de la Mediterrània i al nord d'Àfrica el temps es bo, observant-se cel serè o lleugerament nuvol, vents fluixos i temperatures altes.- Les altes pressions formen un màxim anticiclònic situat a l'Atlàntic a l'oest de Bretanya.-

Estat del temps a Catalunya: En general s'observa cel nuvolós, amb algunes clars isolats al curs inferior del Segre, Empordà i Ripollès.- Plou al Pallars i es registren algunes tempestes al Barcelonès i Garraf.- Els vents son fluixos per la costa de Barcelona i Tarragona i moderats del nord al Pireneu, Osona i tot l'Empordà.- En les darreres 24 hores es registraren ruixats tempestuosos per gran part del país.- Temperatura màxima, 32 graus a Manresa, mínima al Turó de l'Home (Montseny) 9 graus.-

DADES DE LES ESTACIONS PROPERES

LLOC	Estat del cel	Vent	Temperatura	Mar	En 24 hores: Temp. màx.	Temp. mín.	Precipitació	Observacions especials
Perpinyà	1/2	NW	20		26	17	0.3	
Cap Biarra	1/4	NW	19	P. Maror	23	17		
Sant Adrià	Cobert	N	20		30	18		
S. J. Vilatoria	3/4	Calma	19		28	12		
Manresa	1/4	"	19		32	15	1	
Sabadell	3/4	NW	18		27	14	1	
Igualada	1/2	W						
Sta Margarida	1/2	W	18		31		3	
Cadaqués	1/2	N						
Cap Begur	1/2	N						
Girona	1/2	NE	20		30	18		
Figueres	Serè	NE						
Blanes	Cobert	SSE						
Ripoll	Serè	SE	20		19	12		
[illegible]	1/4	Calma	17		26	15		
Ribes de Fr.	1/2	NW	16		26	10		
Alp	Cobert	E	15		17	11	1	
Escaldes (Andorra)	Cobert	N	11		16	10	2	
Engolasters "	"	N	15		21	11	2	
[illegible]	"	N	12		20	8	4	
Ll. Estangento	1/2	S	10		17	7	2	●

LLOC	Estat del cel	Vent	Temperatura	Mar	En 24 hores: Temp. màx.	Temp. mín.	Precipitació	Observacions especials
Capdella	Cobert	S	10		26	9	9	●
Pobla de Segur	3/4	Calma	16		30	16		
Tremp	1/2	"	17		31	15		
Seu d'Urgell	Cobert	"						
La Ràpita	3/4	"						
Seira	Cobert	S	18		27	13	1	
Peramola	"	S	15		30	14	2	●
Lleida								
Camarasa	"	Calma	17		27	16		
Tàrrega	1/2	W	17		30	16	1	
Seròs	Serè	Calma	17		31	15	2	
Tarragona	3/4	NW	20	Plana	24	18	3	
Falset	Cobert	S						
Montblanc	"	SE					P	
Reus	"	SW	17			12	3	
Tortosa	"	NE	20		18	18	5	
Castelló de la P.	1/2	WSW	21		24	19		
Cim del Montseny	3/4	ESE	14		20	9	2	
Vic	1/2	N						
Solsona	1/2	NW						
Gandesa	1/2	W						

Observacions de Barcelona

Pressió 1017.0 mb.	Nivols Stu. Acu
Temperatura 22.2	» quantitat 10/10
Humitat 58 %	Temp. màx. 26.9
Vent del calma	Temp. mín. 19.3
» velocitat – Km/h	Pluja 0.0 mm.
Mar Arrissada	Fenom. espec. ∞

HORA	VENTS SUPERIORS		
7	A Tortosa		
	a 200 m.	N 25	Km/h
	a 500 m.	E 7	Km/h
	a 1000 m.	SE 25	Km/h
	a 1600 m.	ESE 22	Km/h
	a 3000 m.		Km/h
	A		
	a 200 m.		Km/h
	a 500 m.		Km/h
	a 1000 m.		Km/h
	a 2000 m.		Km/h
	a 5000 m.		Km/h

Temps probable fins a demà a migdia: Variable amb algunes tempestes.- En mar, vents fluixos del nord i petita maror.-

Tota la correspondència al Director del Servei Meteorològic de Catalunya, C. Urgell, 187 – Barcelona

El Director, E. Fontseré

GENERALITAT DE CATALUNYA
SERVEI METEOROLÒGIC DE CATALUNYA

Carta del temps del Dijous, 3 de Juny de 1937, a 7 h.

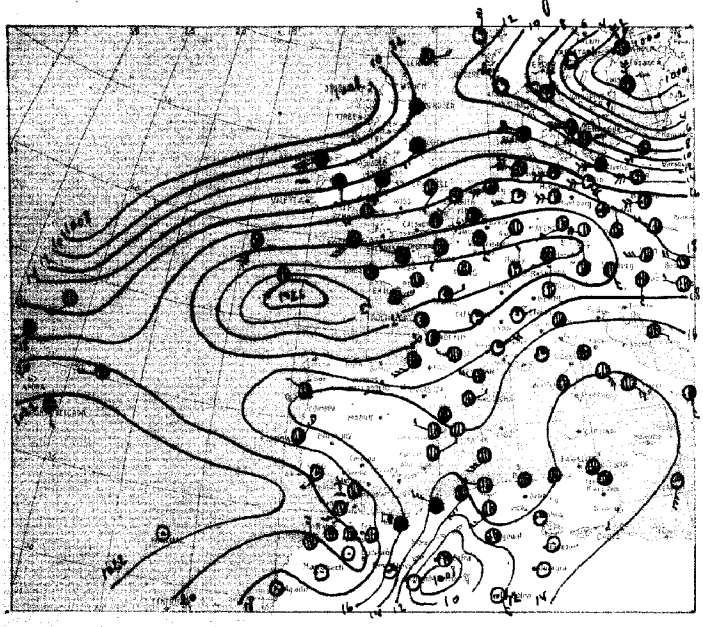

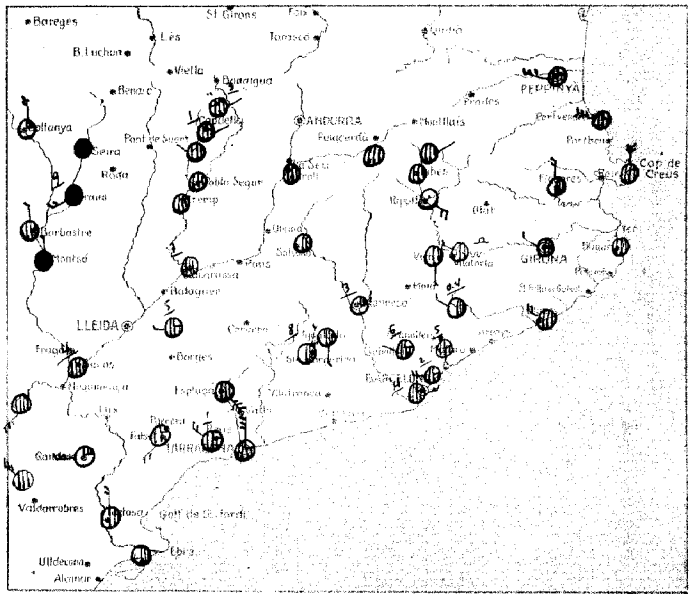

Signes usats a la carta del temps: vent inferior; mar; ○ serè; ◑ ½ cobert; ● cobert; ∞ calitja; boira; boira pioranera; V boira gebradora; ● plovent; ∞ aiguaneu; — bolves de neu; ⁜ rufagada de neu; ✕ nevant; ▲ pedregada; ⚠ calamarsa; K tempesta (amb trosada); T trons llunyans; ⟨ llampecs sense trons; ⚠ rosada; — gebrada; terrer cobert de neu; 16 — 16 pressió en mil·libars; 12 precipitació en 24 hores, en mil·limetres.

Situació general: Degut a l'existència de tres mínims barométrics situats al nord d'Islandia, a la mar Báltica i a la regió del Sahara, domina temps variable i es registren plovisques a les illes Britàniques, Báltic i regió mediterrània compresa entre Algeria i Catalunya. — Les temperatures son altes a la meitat meridional d'Europa, en canvi per la meitat nord han experimentat un lleuger descens. — Les altes pressions amb llur corresponent zona de bon temps comprèn França i la Europa central.

Estat del temps a Catalunya: Per tot el país es temps es variable dominant el serè o lleugerament nivol per Tarragona i curs de l'Ebre i quelcú cobert per la resta de Catalunya — Plou a la Ribagorça i en les darreres 24 hores s'han registrat també pluges i tempestes per les comarques de Barcelona, Baix Segre i des de Tarragona fins a les golas de l'Ebre. — Les temperatures extremes han estat les seguents: màxima, 30 graus a Pobla de Segur, mínima 6 graus al Estangento.

DADES DE LES ESTACIONS PROPERES

LLOC	Estat del cel	Vent	Temperatura	Mar	En 24 hores: Temp. màx.	Temp. mín.	Precipitació	Observacions especials
Perpinyà	3/4	WNW	22	1	27	19		
Cap Bearra	3/4	NW	22	Arrissada	29	20		
Sant Adrià	3/4	W	20	"	28	18	2	
S. J. Vilatorta	1/2	W	18		21	12		—
Manresa	1/4	llebna	18		27	15	3	
Sabadell	3/4	NW	18		19	13	6	
Igualada	1/2	S						
Sta Margarida	1/2	NE	19		22		8	
Cadaqués	llebert	N						
Cap Begur	"	llebna						
Girona	1/2	NW	18		24	16		
Figueras	1/2	N						
Blanes	llebert	NW						
Ripoll	serè	SE	20		24	16		
Prades	llebert	NE	16		25	14		
Ribes de Fr	"	llebna	15		22	13		
Alp	"	"	15		22	12		
Escaldes (Andorra)								
Engalsiers "								
Adrall								
Ll. Estangento	"	NE	8		17	6	3	

LLOC	Estat del cel	Vent	Temperatura	Mar	En 24 hores: Temp. màx.	Temp. mín.	Precipitació	Observacions especials
Capdella	3/4	NE	10		19	9	1	
Pobla de Segur	llebert	llebna	15		30			
Tremp	"	"	16		24	16		
Seu d'Urgell	"	"						
Les Bòrdes	1/2	"						
Seira	llebert	"	16		22	13		●
Perarrua	"	SW	15		22	14	9	●
Lleida								
Camarasa	"	llebna	17		21	16	7	
Àlrarga	3/4	W	17		28	14	5	
Serós	llebert	llebna	18		21	15	4	
Tarragona	3/4	N	20	Plana	25	17		
Falset	3/4	SW						
Montblanc	llebert	SW						—
Reus	3/4	NW	18			12		
Tortosa	1/2	N	21		27	17		
Castelló d'Ebre	llebert	NW	21		24	18	5	
Cta del Mastaspy	1/2	NW	12		16	9	0.4	
Vic	1/2	S						
Solsona	1/2							
Gandesa	1/4	W						

Observacions de Barcelona

Pressió	1016.0 mb.	Núvols	Stcu. Ccu
Temperatura	21.6	" quantitat	8/10
Humitat	63 %	Temp. màx.	23.2
Vent del	NE	Temp. mín.	18.0
" velóc.	6 Km/h	Pluja	3.5 mm.
Mar	Plana	Fenòm. espec.	∞

HORA	VENTS SUPERIORS		
7	A Tortosa		
	a 200 m	N 25	Km/h
	a 500 m	NNE 14	Km/h
	a 1000 m	ESE 11	Km/h
	a 2000 m	S 25	Km/h
	a 3000 m	S 32	Km/h
	A		
	a 200 m		Km/h
	a 500 m		Km/h
	a 1000 m		Km/h
	a 2000 m		Km/h
	a 3000 m		Km/h

Temps probable fins a demà a migdia: Inseguir i nuvolós amb alguna pluja i tempesta. Tens mar, vents fluixos i mar plana o arrissada.

Tota la correspondència al Director del Servei Meteorològic de Catalunya, C. Urgell, 187. - Barcelona

EL DIRECTOR, E. FONTSERÈ

GENERALITAT DE CATALUNYA
SERVEI METEOROLÒGIC DE CATALUNYA

Carta del temps del Divendres, 4 de Juny de 1937, a 7 h.

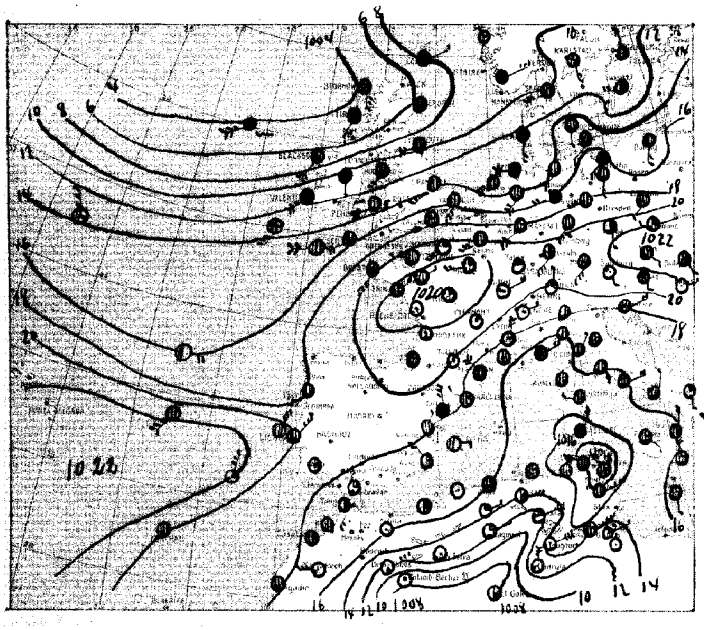

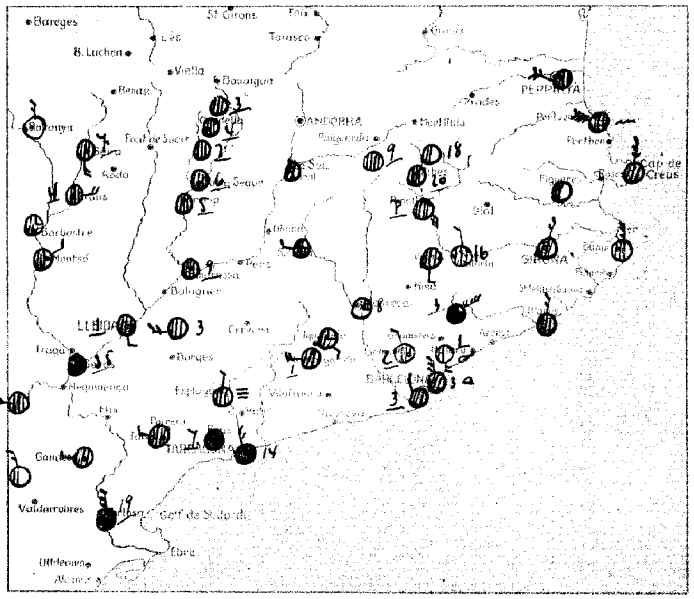

Signes usats a la carta del temps: vent inferior; mar; ○ serè; ◐ ½ cobert; ● cobert; calitja; boira; boira planera; boira gebradora; ● plovent; aiguaneu; bolves de neu; ✢ rufagada de neu; nevant; ▲ pedregada; calamarça; tempestat (amb tronada); T trons llunyans; ☾ llampecs sense trons; rosada; gebrada; tèrrer cobert de neu; in pressió en mil·libars; 12 precipitació en 24 hores, en mil·limetres.

Situació general: En la regió Mediterrània d'Espanya, França, Itàlia i la d'Algeria i Tunis s'observa molta nuvolositat i s'registren alguns ruixats tempestuosos. Al nord d'Europa i sota l'influència d'una depressió barométrica situada a l'Atlàntic el cel està obert, observant-se plegats a les illes Britàniques, mar del Nord, Dinamarca i Alemanya. En la resta del continent domina el règim anticiclònic el qual forma tres centres de màxima pressió situats l'un a les illes Açores l'altre a Bretanya i el tercer entre Tecoslovàquia i Hongria.

Estat del temps a Catalunya: En general el cel està cobert, observant-se algun clar aislat a l'alt Empordà. Plou al curs inferior del Segre, baix Ebre, comarques del Tarragonès i baix Llobregat i Montseny. Els vents tan fluixos, amb predominància dels del sector nord.

En les darreres 24 hores es registraren ruixats i tempestes per gran part del país, amb la màxima intensitat a Terrassa, on s'han recollit 35 litres de pluja per metre quadrat. Temperatura màxima a Tàrrega 29°, mínima al Turó de l'Home (Montseny) 7 graus.

DADES DE LES ESTACIONS PROPERES

LLOC	Estat del cel	Vent	Temperatura	Mar	En 24 hores: Temp. màx.	Temp. mín.	Precipitació	Observacions especials
Perpinyà	tobert	NW	20		28	18		
Cap Bianca	"	NW	19	B. marea		17		
Sant Adrià	"	NW	20	calma	27	19	3	
S. J. Vilatorta	"	NW	16		24	12	16	
Manresa	½	calma	19		28	17	8	
Sabadell	tobert	NW	18		25	15	2	
Igualada	½	SE						
Ste Margarida	tobert	E	19		26		1	
Cadaqués	"	N						
Cap Begur	"	N						
Girona	"	NNE	18			17		
Pàgueras	½	calma						
Blanes	tobert	N						
Ripoll	"	SE	16		26	13		
Tàrrega	½	S	13		20	12	18	
Ribes de Fr	tobert	calma	13		22	10	20	
Alp	"	"	14		21	10	9	
Encalcès (Andorra)	"	"	12		19	10	0,4	
Engolasters "	"	"	11		20	8	0,3	
Bernasol	"	"	12		17	8	8	
Li. Estangento	tobert	N	7		14	6	3	

LLOC	Estat del cel	Vent	Temperatura	Mar	En 24 hores: Temp. màx.	Temp. mín.	Precipitació	Observacions especials
Capdella	tobert	N	9		21	8	4	
Pobla de Segur	"	calma	14		26	12	6	
Tremp	"	"	15		27	15	5	
Balaguer	"	"						
Puigcerdà	"	E						
Seira	tobert	S	17		22	9	7	
Perarrúa	"	E	16		24	13	4	
Lleida	"	S	17		26	15	1	
Camarasa	"	calma	16		26	15	9	
Tàrrega	"	W	16		29	15	3	
Serós	"	calma	16		27	15	35	●
Tarragona	"	NW	17	llunyà	23	17	14	●
Falset	"	NW						
Montblanc	"	N						≡
Reus	"	calma	13			11	7	●
Tortosa	tobert	N	17		27	16	19	●
Castelló de la P.	"	NNE	20		25	18		
Cardó Montsant	½	ENE	8		15	7	3	●
Vic	tobert	S						
Solsona	½	W						
Granadella	tobert	W						

Observacions de Barcelona

Pressió 1017.4 mb.	Núvols Cirrus i Cirr
Temperatura 20,2°	" quantitat 1/10
Humitat 72 %	Temp. màx. 23,9°
Vent del NW	Temp. mín. 17,4°
" veloc. L Km/h	Pluja 3 mm.
Mar plana	Fenòm. especi. —

HORA	VENTS SUPERIORS		
7	A Tortosa		
	a 200 m.	NNE 29	Km/h
	a 500 m.	N 18	Km/h
	a 1000 m.	N 14	Km/h
	a 2000 m.	NNE 7	Km/h
	a 3000 m.		Km/h
	A		
	a 200 m.		Km/h
	a 500 m.		Km/h
	a 1000 m.		Km/h
	a 2000 m.		Km/h
	a 3000 m.		Km/h

Temps probable fins a demà a migdia: Persistència del temps variable amb alguns ruixats tempestuosos. En mar, vent fluixos del NE i vent arrissada o petita mar.

Tota la correspondència al Director del Servei Meteorològic de Catalunya, C. Urgell, 187. - Barcelona

El Director, E. FONTSERÈ

GENERALITAT DE CATALUNYA
SERVEI METEOROLÒGIC DE CATALUNYA

Carta del temps del Dissabte, 5 de Juny de 1937, a 7 h.

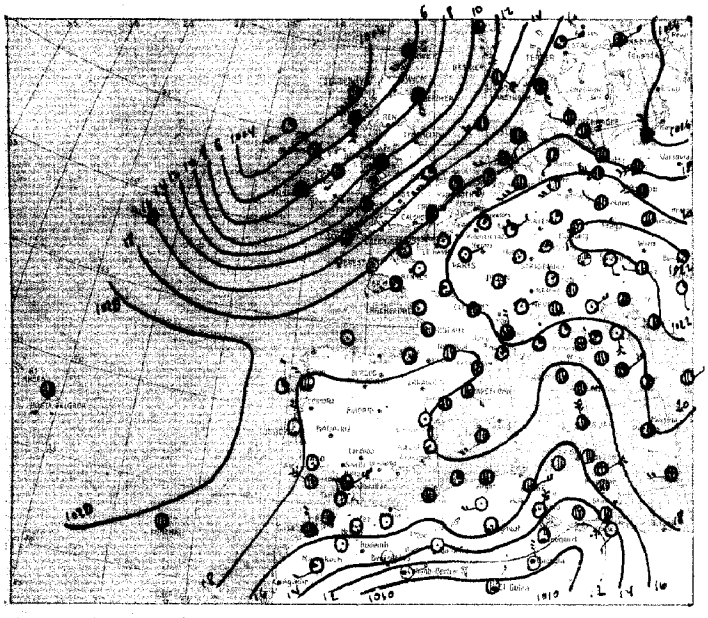

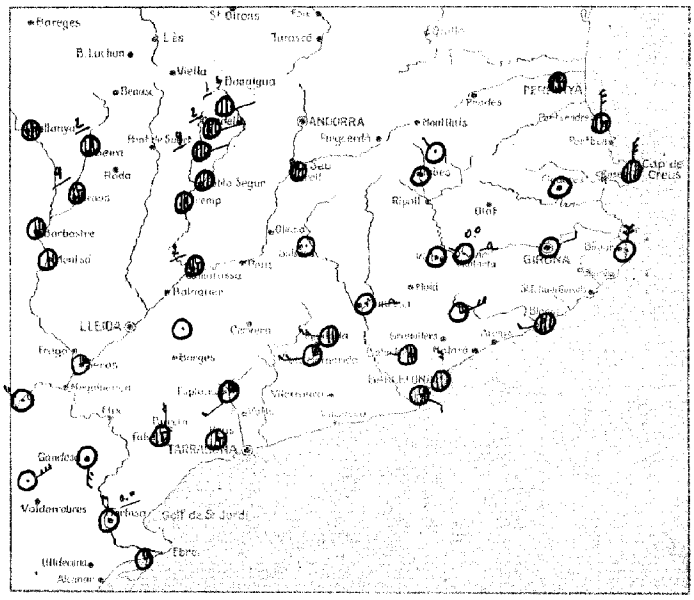

Signes usats a la carta del temps: vent inferior; mar; seré; 1/4 cobert; cobert; calitja; boira; boira glaçanera; boira gelradora; plovent; aiguaneu; bolves de neu; rufagada de neu; nevant; pedregada; catalanarça; tempesta (amb granada); trons llunyans; llampecs sense trons; rosada; gelrada; terrer cobert de neu; pressió en mil·libars; precipitació en 24 hores, en mil·limetres.

Situació general: Tendeix a establir-se règim de bon temps i augment de la temperatura a tot l'oest d'Europa amb pressions altes que constitueixen dos màximes anticiclònics situats l'un a la Europa Central i l'altre a l'Atlàntic, entre les Açores i Portugal. A les illes Britàniques i costes de Noruega es registren pluges i vents forts del sud-est, degut a una perturbació atmosfèrica situada a l'Atlàntic Nord. Per la resta d'Europa domina bon temps de cel nuvolós.

Estat del temps a Catalunya. A la Ribagorça i Alt Pirineu domina cel nuvol, per la costa de Barcelona i Tarragona està molt cobert i per la resta del país, completament seré.

Les temperatures tendeixen a augmentar i els vents son fluixos de direcció variable. En les darreres 24 hores s'han registrat pluges i tempestes des de la Plana de Vic fins a la Segarra, conca de Tremp i Pallars. La temperatura màxima d'ahir fou de 27 graus a Girona. Mínimes d'avui, 5 graus al Estany Gento i 7 al Montseny.

DADES DE LES ESTACIONS PROPERES

LLOC	Estat del cel	Vent	Temperatura	Mar	En 24 hores Temp. màx.	Temp. mín.	Precipitació	Observacions especials
Perpinyà	3/4	Llalma	20		28	13		
Cap Bianca	3/4	N	20	Plana	25	17		
Sant Adrià	Llobert	N	20		27	19		—
S. J. Vilatorta	Seré	W	17		22	14	2.0	—
Manresa	"	Llalma	16		26	13		—
Sabadell	1/2	NW	16		25	13		
Igualada	1/2	W						
Sta Margarida	1/4	W	20		25			
Cadaqués	Llobert	N						
Cap Begur	Seré	N						
Girona	"	NE	18		27	14		
Figueres		Llalma						
Blanes	Llobert	W						
Ripoll								
Tremp	Seré	NW	10		14	1		
Ribes de Fr.	"	Llalma	15		21	8		
Alp								
Escaldes (Andorra)								
Engolasters "								
Adrall								
Ll. Estangento	Llobert	E	7		14	5	1	

LLOC	Estat del cel	Vent	Temperatura	Mar	En 24 hores Temp. màx.	Temp. mín.	Precipitació	Observacions especials
Capriella	Llobert	E	10		19	5	2	
Pobla de Segur	"	Llalma	15		25	13	1	
Tremp	"	"	16		26	15		
P. Bonaigua								
Clodes (Lès)								
Seira	"	"	10		20	11		
Peramola	3/4	"	17		23	13	9	
Lleida								
Comarcasa	3/4	"	17		25	13	2	
Tàrrega	Seré	"	16		23	12	1	
Serós	1/4	"	14		25	14		
Tarragona								
Falset	3/4	N						
Montblanc	1/4	WSW						
Deos	3/4	Llalma	17			11		
Cortesa	Seré	N	23		26	14		
Cap de Rodes (Lp)	"	N	21		24	17		
Cim del Montseny	1/4	ENE	11		13	7		
Vic	Seré	Llalma						
Solsona	"	"						
Guardiola	"	S						

Observacions de Barcelona

Pressió	1018.4 mb.	Núvols	8 km 4km 7/10
Temperatura	21.4	" quantitat	
Humitat	54 %	Temp. màx	25.4
Vent del	ESE	Temp. mín	18.8
" veloc	9 Km/h	Pluja	— mm.
Mar	Plana	Fenòm. espec	—

HORA	VENTS SUPERIORS		
7	A Barcelona		
	a 200 m.	N 22	Km/h
	a 500 m.	NNW 4	Km/h
	a 1000 m.	NW 14	Km/h
	a 2000 m.	ESE 29	Km/h
	a 3000 m.	ENE 14	Km/h
	A		
	a 200 m.		Km/h
	a 500 m.		Km/h
	a 1000 m.		Km/h
	a 2000 m.		Km/h
	a 3000 m.		Km/h

Temps probable fins a demà a migdia: Bon temps i calor. Llevant, marinades i mar plana o boirosa.

Tota la correspondència al Director del Servei Meteorològic de Catalunya. C. Urgell, 187. — Barcelona

EL DIRECTOR, E. FONTSERÈ

GENERALITAT DE CATALUNYA
SERVEI METEOROLÒGIC DE CATALUNYA

Carta del temps del Diumenge, 6 de Juny de 1937, a 7 h.

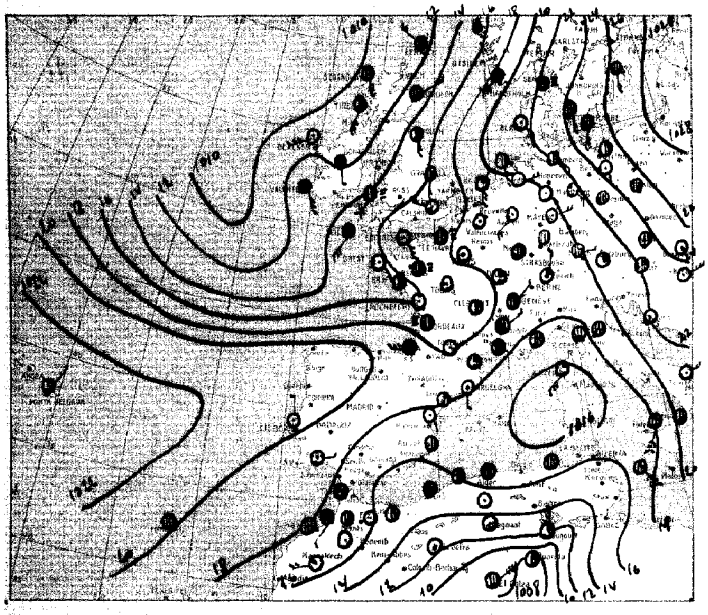

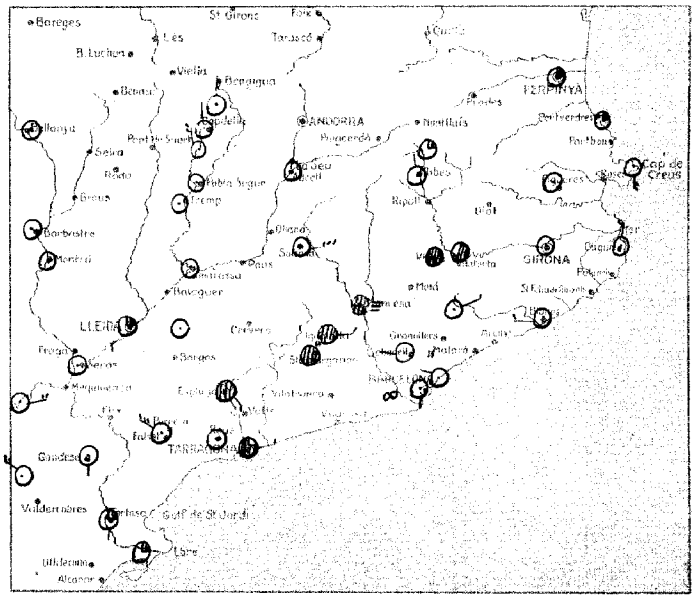

Signes usats a la carta del temps: vent inferior; mar; ○ serè; ◑ ¼ cobert; ● cobert; ∞ calitja; boira; boira pioranera; ▽ boira gebradora; ● plovent; ∞ aiguaneu; ← bolves de neu; ↓ rufagada de neu; ✳ nevant; ▲ pedregada; ⌓ calamarça; K tempesta (amb tronada); T trons llunyans; ⸜ llampecs sense trons; ⌓ rosada; gebrada; terrer cobert de neu; 16 16 pressió en mil·libars; 12 precipitació en 24 hores, en mil·limetres.

Situació general: Poca variació ha experimentat la situació general atmosfèrica, ja que persisteix el règim anticiclònic als països occidentals amb les màximes situades a Polònia i cap a les Açores respectivament.- Les baixes pressions del Sàhara i d'Europa es debilititen lentament i en conseqüència el temps millora a la zona afectada per les mateixes.- Segons la manca de gradient i a estar el cel molt clar, la temperatura tindrà a pujar per tot arreu.-

Estat del temps a Catalunya: Hi ha núvols baixos i boires des de la Plana de Vic fins al Penedès i Priorat.- Al camp de Tarragona i a les valls de l'Ebre també hi ha alguna nuvolositat però per la resta de Catalunya el cel està completament serè, els vents són flluixos i les temperatures tendeixen a augmentar.-
En les darreres 24 hores s'han registrat pluges per les comarques de Lleida, Pirineu, Solsonès i Plana de Vic, amb la màxima precipitació de 39 litres per metre quadrat a Vilatorta.-

DADES DE LES ESTACIONS PROPERES

LLOC	Estat del cel	Vent	Temperatura	Mar	En 24 hores: Temp. màx.	Temp. mín.	Precipitació	Observacions especials
Perpinyà	¼	llalma	21		25	15		
Cap Bianra	¼	"	21		23	17		
Sant Adrià	serè	N	19		24	16		
S. J. Vilatorta	¼	llalma	15		24	10		
Manresa	llobert	"	16		28	15		
Sabadell	serè	NW	18		26	13		
Igualada	llobert	E						
Sta Margarida	"	llalma						
Cadaqués	serè	S						
Cap Begur	"	N						
Girona	"	llalma						
Fonquera	"	"						
Blanes	"	W						
Ripoll								
Puigcerdà	¼	SW	19		18	9		
Ribes de Fr.	serè	N	15		21	7		
Alp								
Escaldes (Andorra)								
Engolasters								
Sta Llocs d'Urgell	"	llalma						
Li. Estangento	"	N	7		13	5		

LLOC	Estat del cel	Vent	Temperatura	Mar	En 24 hores: Temp. màx.	Temp. mín.	Precipitació	Observacions especials
Capdella	serè	N	7		20	7		
Pobla de Segur	"	llalma	15		26	11		
Tremp	"	"	15		28	14		
~~Cervera~~	¼	"						
Cledes (Les)								
Seira	serè	"						
Peramea	¼	"						
Lleida		SW	19		28	16		
Cemanyes	serè	llalma						
Tàrrega								
Serós	"	"	20		29	16		
Tarragona	¾	E	21	Plana	23	17		
Falset	serè	NW						
Montblanc	llobert	SE						
Reus	serè	llalma	16			11		
Tortosa	¼	llalma	23			17		
Castelló de la P	serè	SE	20		25	18		
Cim del Montsiny	"	NE	11		14	8		
Vic	llobert	llalma						
Solsona	serè	E						
Gandesa	"	S						

Observacions de Barcelona

Pressió	1018.2 mb.	Núvols	Ci
Temperatura	20.9	» quantitat	1/10
Humitat	72 %	Temp. màx	22.5
Vent del	S	Temp. mín	17.2
» velocitat	1 Km/h	Pluja	— mm.
Mar	Plana	Fenòm. especials	∞

HORA	VENTS SUPERIORS	
	A	
	a 200 m.	Km/h
	a 500 m.	Km/h
	a 1000 m.	Km/h
	a 2000 m.	Km/h
	a 3000 m.	Km/h
	A	
	a 200 m.	Km/h
	a 500 m.	Km/h
	a 1000 m.	Km/h
	a 2000 m.	Km/h
	a 3000 m.	Km/h

Temps probable fins a demà a migdia:

Tota la correspondència al Director del Servei Meteorològic de Catalunya, C. Urgell, 187. - Barcelona

EL DIRECTOR, E. PONTSERÈ

GENERALITAT DE CATALUNYA
SERVEI METEOROLÒGIC DE CATALUNYA

Carta del temps del Dilluns 7 de Juny de 1937, a 7 h.



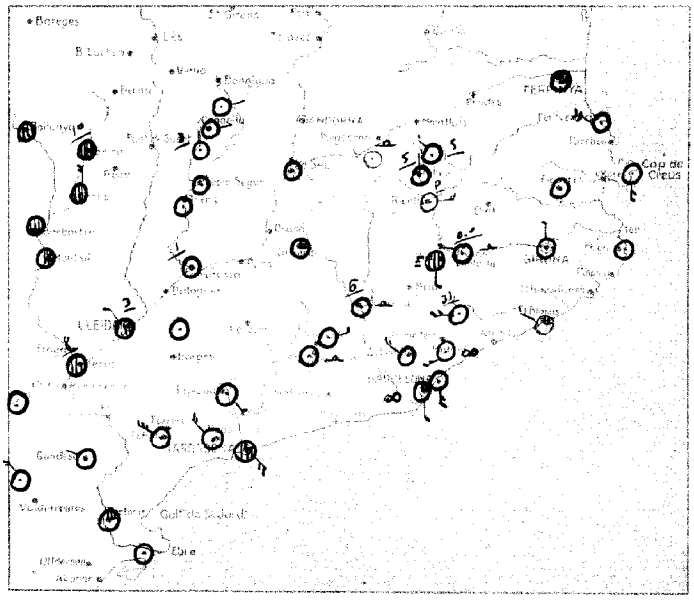

Signes usats a la carta del temps: vent inferior; mar; ○ seré; ½ cobert; cobert; calitja; boira; boira plomenca; boira gebradora; ● plovent; aiguaneu; bolves de neu; rufagada de neu; nevant; pedregada; calamarça; tempesta (amb tronada); trons llunyans; llampecs sense trons; rosada; gebrada; terrer cobert de neu; pressió en mil·libars; precipitació en 24 hores en mil·limetres.

Situació general: Al sud de France, Suïssa, mitat nord d'Italia i Austria es registren algunes plugues i tempestes. A l'Atlàntic Nord, a l'est d'Escocia es troba el centre d'una depressió barométrica que avança cap al continent, observant-se ja molta nuvolositat i algunes plugues a les illes Britàniques i costes occidentals de France.-
A la Península Ibèrica, nord d'Africa i gairas Balears el temps es bo degut a trobar-se sota l'influencia de les altes pressions, les quals formen dos centres anticiclonics situats l'un a les illes Açores i l'altre a Estonia.-

Estat del temps a Catalunya: A la Ribagorça i Lleida el cel està cobert.- A Vic es registren boires matinals i per la resta del país la nuvolositat es escassa.- Els vents son fluixos i de direcció variable.-
En les darreres 24 hores es registraren alguns ruixats tempestosos essent els més importants els que s'observaren al Turó de l'Home (Montseny)
Temperatures extremes: màxima, 30 graus a Lleida, mínima 7 graus a Bagà i Ribes del Fresser.-

DADES DE LES ESTACIONS PROPERES

LLOC	Estat del cel	Vent	Temperatura	Mar	En 24 hores Temp. màx.	Temp. mín.	Precipitació	Observacions especials
Perpinyà	¼	llalma	21			15		
Cap Bierra	Sere	NW	20	arrissada		18		
Sant Adrià	"	S	20	Plana	27	19		
S. I. Vilatorta	"	W	19		26	10	0.0	—
Manresa	"	llalma	17		31	15	6	—
Sabadell	"	NW	18		25	10		
Igualada	"	NE						
Sta. Margarida	"	llalma	22		28			—
Cadaqués	"	S						
Cap Begur	"	llalma						
Girona	"	N	18			15		
Tragueras	"	llalma						
Blanes	¼	NW						
Ripoll	Sere	E	20		25	14	P	
Fresser	"	NW	11		20	10		
Ribes de Fr.	"	N	15		20	7	5	
Alp	"	NW	15		21	8	1	—
Escaldes (Andorra)								
Tragalgatera Seo d'Urgell	"	llalma						
Ll. Estangento	"	NE	7		15	6		

LLOC	Estat del cel	Vent	Temperatura	Mar	En 24 hores Temp. màx.	Temp. mín.	Precipitació	Observacions especials
Capdella	Sere	NE	8		23	7		
Pobla de Segur	"	llalma	17		25	15	12	
Tremp	"	"	15		30	15		
La Rapita	"	"						
Clades (Lés)								
Seira	Cobert	llalma	13		26	10	10	
Peramola	"	N	20		21	12		
Lleida	"	NW	20		30	16	3	
Camarasa	Sere	llalma	20		28	15	1	
Tàrrega	"	"	20		29	17		
Serós	3/4	"	19		31	17	8	
Tarragona	3/4	SE	22	Plana	23	18		
Falset	Sere	NW						
Montblanc	"	SE						
Reus	"	NW	18			12		
Tortosa	¼	llalma	24		27	19		
Castelló de la P.	Sere	NNW	21		25	18		
Cim del Montseny	"	W	13		15	7	31	
Vic	Cobert	S						≡
Solsona	¼							
Gandesa	Sere	SE						

Observacions de Barcelona

Pressió 1018 mb.	Núvols Cu. ci.
Temperatura 22.0	" quantitat 2/10
Humitat 67 %	Temp. màx. 25.4
Vent del S	Temp. mín. 17.1
" veloc. 6 Km/h	Pluja — mm.
Mar arrissada	Fenom. especc. ∞

HORA	VENTS SUPERIORS		
7	A Tortosa		
	a 200 m	Calma	Km/h
	a 500 m	ESE 4	Km/h
	a 1000 m		Km/h
	a 2000 m		Km/h
	a 3000 m		Km/h
	A		
	a 200 m		Km/h
	a 500 m		Km/h
	a 1000 m		Km/h
	a 2000 m		Km/h
	a 3000 m		Km/h

Temps probable fins a demà a migdia: Bon temps, que a la tarda serà perturbat pel pas d'alguna tempesta de formació local.-
Mar, marejada o mar plana o arrissada.-

Tota la correspondència al Director del Servei Meteorològic de Catalunya, C. Urgell, 187. - Barcelona

EL DIRECTOR, E. FONTSERÈ

GENERALITAT DE CATALUNYA
SERVEI METEOROLÒGIC DE CATALUNYA

Carta del temps del Dimarts, 8 de Juny de 1937, a 7 h.



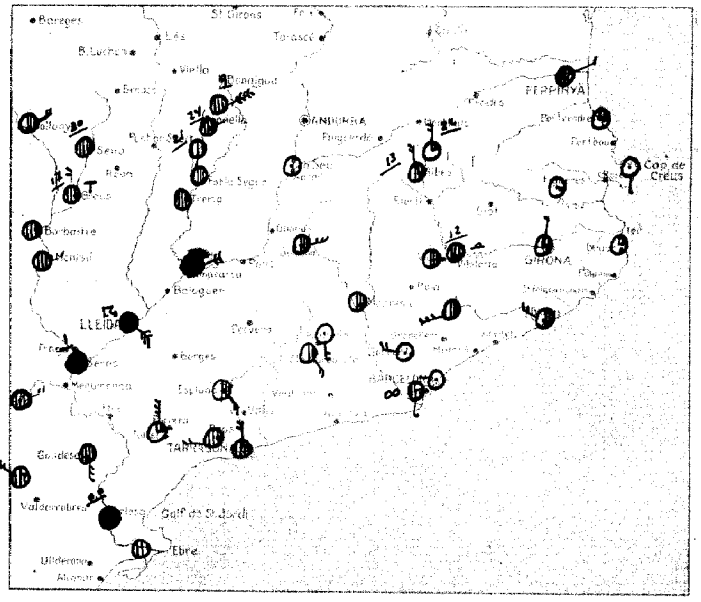

Signes usats a la carta del temps: vent inferior; mar; ○ serè; ◑ ½ cobert; ● cobert; ≈ calitja; ═ boira; ═ boira ploranera; V boira gebradora; ● plovent; ∞ aiguaneu; ← bolves de neu; ⚐ rufagada de neu; ⚑ pevant; ▲ pedregada; ⚠ calamarçó; ⚠ tempesta (amb tronada); T trons llunyans; ⚡ llampeca sense trons; ⚠ rosada; ═ gebrada; ⊠ terrer cobert de neu; 16 ═ 16 pressió en mil·libres; 12 precipitació en 24 hores, en mil·limetres.

Situació general: El nord de la Península Ibèrica i a gran part de France domina temps variable, registrant-se plutges i algunes tempestes.- El cel en general està cobert a gran part de l'occident d'Europa particularment a les Illes Britàniques, Escandinàvia i nord d'Africa on també es registren plutges degut a dues depressions barométriques situades respectivament al nord d'Escocia i al desert de Sahara.-

Estat del temps a Catalunya: Domina bon temps de cel serè al temporals, però per tota la resta de Catalunya el cel està nuvolós i amb tendència a augmentar els núvols per l'interior.- Per les comarques de Lleida el temps empitjora i es registren plutges i tempestes.- Les màximes precipitacions recollides en les darreres 24 hores han estat les següents: 30 litres per metre quadrat a Perarrua, 24 a Espadella, 13 a Ribes i 12 a Vilatorta, havent-se registrat també tempestes a tot el Pirineu, Garrotxa, Vic i alt Vallès.-

DADES DE LES ESTACIONS PROPERES

LLOC	Estat del cel	Vent	Temperatura	Mar	En 24 hores Temp. màx.	Temp. mín.	Precipitació	Observacions especials
Perpinyà	Lebert	ENE	21			19		
Cap Biarra	¼	Llisa	22	Gruixuda	29	19		
Sant Adrià	Serè	W	20		29	18		
S. J. Vilatorta	Lebert	Llisa	17		27	12	12	—
Manresa	½	"	20		33	16		
Sabadell	Serè	NW	20		25	10		
Igualada	"	S						
Sta Margarida	½	SE	22		28			
Cadaqués	Serè	S						
Cap Begur	¼	Llisa						
Girona	¼	NNE						
Figueras	Serè	Llisa						
Blanes	½	NW						
Ripoll								
Fraser	¼	N	12		21	10	22	
Ribes de Fr	½	N	12		21	9	13	
Alp								
Escaldes (Andorra)								
Engelastorre "								
Seu d'Urgell	Serè	Llisa						
Ll. Estangento	Lebert	NE	8		15	5	9	═

LLOC	Estat del cel	Vent	Temperatura	Mar	En 24 hores Temp. màx.	Temp. mín.	Precipitació	Observacions especials
Capdella	Lebert	NE	8		24	8	24	
Pobla de Segur	"	Llisa	21		25	19		
Tremp	"	"	18		30	18		
La Bisbita	"	"						
Cardes (Les)								
Seira	"	"	15		26	12	30	
Perarrua	"	N	16		28	14	17	T
Lleida								● ⚐
Camarasa	"	NE	16		27	15		●
Tàrrega								
Seros	"	Llisa	19		32	18	1	●
Tarragona	¾	N	22	Llisa	24	18		
Falset	¼	N						
Montblanc	½	SE						
Reus	Lebert	W	18			13		
Tortosa	¾	Llisa	22		28	19	0.4	●
Castelló de la P.	Lebert	E	21		26	19		
Cim de Montsany	½	WSW	16		17	11		
Vic	½	Llisa						
Solsona	¼	E						
Gandesa	Lebert	S						

Observacions de Barcelona

Pressió	1018.9 mb.	Núvols	Cast. 7/10
Temperatura	23.6	" quantitat	
Humitat	63	Temp. màx.	26.2
Vent del	SSW	Temp. mín.	18.5
" velocitat	3 Km/h	Pluja	— mm.
Mar	Llisa	Fenòm. especials	∞

HORA	VENTS SUPERIORS		
7	A Tortosa		
	a 200 m	N 14	Km/h
	a 500 m	N 7	Km/h
	a 1000 m	SW 14	Km/h
	a 2000 m		Km/h
	a 3000 m		Km/h
	A		
	a 200 m		Km/h
	a 500 m		Km/h
	a 1000 m		Km/h
	a 2000 m		Km/h
	a 3000 m		Km/h

Temps probable fins a demà a migdia: Règim favorable per a la formació de tempestes.- Mar llisa, vents flaixos i mar llisa o arrissada.-

Tota la correspondència al Director del Servei Meteorològic de Catalunya, C. Urgell, 187. — Barcelona

EL DIRECTOR, E. FONTSERÈ

GENERALITAT DE CATALUNYA
SERVEI METEOROLÒGIC DE CATALUNYA

Carta del temps del Dimecres, 9 de Juny de 1937, a 7 h.



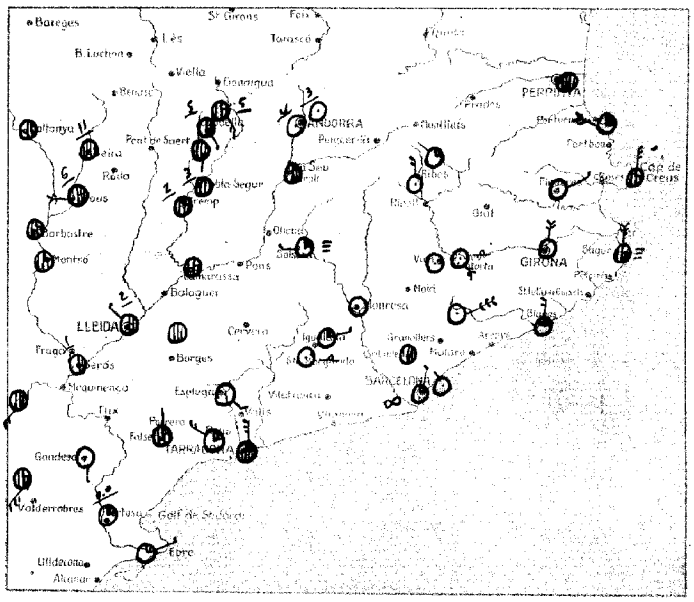

Signes usats a la carta del temps: vent inferior; mar; ○ serè; ½ cobert; cobert; calitja; boira; boira plomaera; boira gebradora; ● plovent; aigueneu; bolves de neu; rufagada de neu; nevant; pedregada; calamarça; tempesta (amb tronada); T trons llunyans; llampecs sense trons; rosada; gebrada; terrer cobert de neu; 16 pressió en mil·libars; 12 precipitació en 24 hores, en mil·limetres.

Situació general: Al nord-oest de les illes Britàniques i al nord d'Àfrica es troben dos centres de dues depressions barométriques que donen lloc a cel nuvolós i plujes a Irlanda, tot l'occident de França, gran part de la Península Ibèrica i al Marroc. - A la mitat oriental d'Europa el temps es bó, degut a dominar les Alts pressions, les quals estan centrades a Polònia. - També a l'Atlàntic, prop de les illes Açores, es assenyalat un altre centre anticiclònic. -

Estat del temps a Catalunya: A les comarques del Berguedà, Bages, Anoia, Osona, Gironès i Alt Empordà el cel està serè i per la resta de Catalunya s'observa cel nuvolós amb boires baixes al Solsonès i costa del Baix Empordà. Els vents son fluixos i moderats del Nord i Nord-est per la resta costanera i fluixos, de direcció variable, al interior. - En les darreres 24 hores es registraren ruixats tempestuosos al Pallars, Andorra i Segrià. - Temperatura mínima a Ransol i Estany Gento, 7 graus. -

DADES DE LES ESTACIONS PROPERES

LLOC	Estat del cel	Vent	Temperatura	Mar	En 24 hores: Temp. màx.	Temp. mín.	recipitació	Observacions especials
Perpinyà	cobert	llalma	21		25	19		
Cap Bàrra	¼	NW	20	llana	25	18		
Sant Adrià	serè	NW	22	arrissada	29	18		
S. J. Vilaforta	"	SE	21		27	13		
Manresa	"	llalma	20		31	16		
Sabadell	½	"	20		25	12		
Igualada	¼	E						
Sta. Margarida	serè	llalma	23		29			
Cadaqués	¾	N						
Cap Begur	¾	N						
Girona	serè	N	29					
Figueres	"	NE						
Blanes	¼	N						
Fraser	¼	NW	13		22	11		
Núria								
Ribes de Fr.	serè	N	16		21	10		
Alp								
Escaldes (Andorra)	"	llalma	19		21	10	4	
Engolasters "	"	"	16		20	9	3	
Adrall								
Ll. Estangento	¾	SE	9		13	7	5	

LLOC	Estat del cel	Vent	Temperatura	Mar	En 24 hores: Temp. màx.	Temp. mín.	recipitació	Observacions especials
Capdella	½	SE	11		19	10	5	
Pobla de Segur	cobert	llalma	22		24	14	3	
Tremp	¾	"	18		25	18	2	
Seu d'Urgell	½	"						
Ka. Kirgizia	¼	ENE						
Seira	cobert	llalma	17		23	13	11	
Peyrera	½	W	20		22	14	6	
Lleida	½	NW	20		27	17	2	
Camarasa	¾	llalma						
Tàrrega	cobert	"	21		29	15		
Serós	½	"	20		29	17	1	
Tarragona	¾	N	21	arrissada	25	19		
Falset	¾	N						
Montblanc	serè	SE						
Reus	¼	NW	18			13		
Tortosa	¼	llalma	24		29	19	0.1	
Castello de la P.	½	SW	23		27	19		
Cim del Montseny	serè	ENE	12		18	10		
Vic	"	llalma						
Solsona	¼	W						
Gandesa	serè	S						

Observacions de Barcelona

Pressió	1011.4 mb.	Núvols	Acu. Cist 3/10
Temperatura	23.4	" (quantitat)	
Humitat	54 %	Temp. màx	26.5
Vent del	NNE	Temp. mín	19.0
" velocitat	5 Km/h	Pluja	— mm
Mar	Arrissada	Fenòm. especials	∞

HORA	VENTS SUPERIORS		
7	A Tortosa		
	a 200 m.	—	Km/h
	a 500 m.	N 18	Km/h
	a 1000 m.	NE 14	Km/h
	a 2000 m.	NE 18	Km/h
	a 3000 m.	SSE 11	Km/h
	A		
	a 200 m.		Km/h
	a 500 m.		Km/h
	a 1000 m.		Km/h
	a 2000 m.		Km/h
	a 3000 m.		Km/h

Temps probable fins a demà a migdia: Variable, vents de Llevant per la costa i algun ruixat tempestós per l'interior. - En mar, vents fluixos o moderats de sud-est i marons. -

Tota la correspondència al Director del Servei Meteorològic de Catalunya, C. Urgell, 187. — Barcelona

EL DIRECTOR, E. FONTSERÈ

GENERALITAT DE CATALUNYA
SERVEI METEOROLÒGIC DE CATALUNYA

Carta del temps del Dijous, 10 de Juny de 1937, a 7 h.

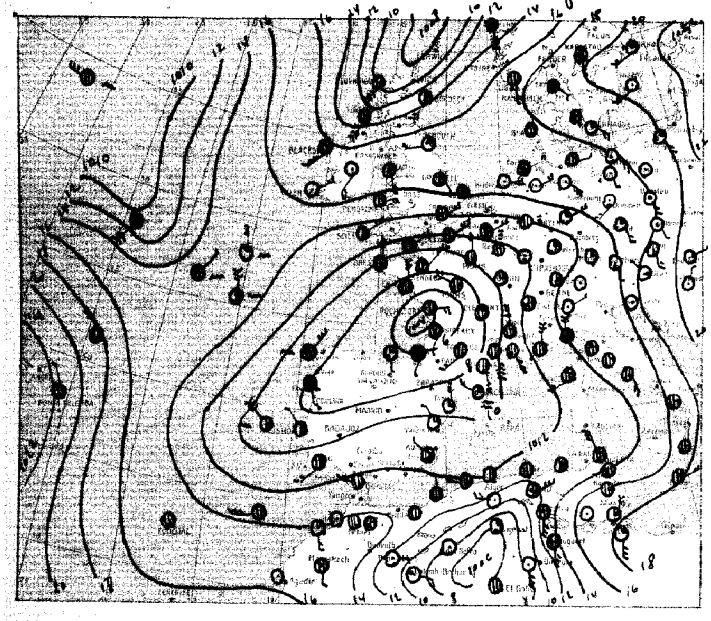

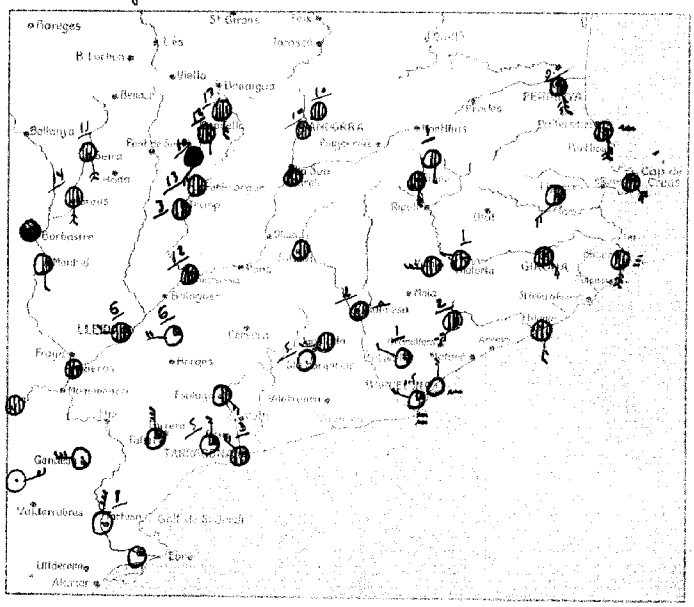

Signes usats a la carta del temps: vent inferior; mar; ○ serè; ◑ ¼ cobert; ● cobert; calitja; boira; boira pluvianera; boira gelabradora; ● plovent; aiguaneu; bolves de neu; ↯ ruflagada de neu; nevant; ▲ pedregada; calamarsa; tempesta (amb trovada); T trons llunyans; llampecs sense trons; rosada; gelada; terrer cobert de neu; 10 ——— 16 pressió en mil·libars; 12 precipitació en 24 hores, en mil·límetres.

Situació general: Degut a la existència d'un mínim barométric al golf de Biscaia, domina temps inseguro i nuvolós amb algunes pluges i tempestes a la Península Ibèrica i França.-
Per la Europa Central el temps es bó amb cel completament serè, vents fluixos del sector sud i temperatures altes.
Al nord d'Europa persisteix el temps variable produït per una borrasca situada a Islandia la qual es desplaça cap als països Escandinaus.-

Estat del temps a Catalunya: Fa bon temps de cel serè per les comarques de Barcelona i Tarragona.- Per la resta del país hi ha molta nuvolositat i es registren pluges de caràcter tempestós a la conca de Tremp i Alt Urgell.-
S'han registrat precipitacions a la gran de Catalunya, amb les màximes quantitats a la Cerdanya i alt Pirineu.-
Les temperatures extremes han estat les següents: màxima 32 graus a Tarragona, mínima 5 graus al Pertús Gento.-

DADES DE LES ESTACIONS PROPERES

LLOC	Estat del cel	Vent	Temperatura	Mar	En 24 hores: Temp. màx.	Temp. mín.	Precipitació	Observacions especials
Perpinyà	1/2	SSE	23		26	20	0.0	
Cap Bianra	3/4	S	22	Marcat	26			
Sant Adrià	Serè	N	22	"	28	21		
S. J. Vilatorta	3/4	W	17		25	16	1	
Manresa	Cobert	Llatna	19		30	19	2	a
Sabadell	1/4	NW	19		24	13		
Igualada	Cobert	SW						
Sta Margarida	Serè	Llatna	19		30		5	
Cadaqués	3/4	SE						
Cap Begur	Cobert	S						≡
Girona	"	SE			28			
Figueras	1/2	SW						
Blanes	Cobert	S						
Ripoll								
Puigcerdà	1/2	S	13		23	11	1	
Ribes de Fr.	Cobert	S	16		23	14		
Alp								
Escaldes (Andorra)	"	Llatna	13		24	10	10	
Enclastere	"	"	10		19	9	40	
Seu d'Urgell	"	"						
Ll. Estangentol	"	S	5		15	5	13	

LLOC	Estat del cel	Vent	Temperatura	Mar	En 24 hores: Temp. màx.	Temp. mín.	Precipitació	Observacions especials
Capdella	Cobert	S	12		23	10	12	
Pobla de Segur	"	Llatna	20		26	13	13	
Tremp	3/4	"	17		31	17	3	
P. Benaigua								
Cardós (Lleó)								
Seira	Cobert	SW	15		26	14	11	
Peramea	"	S	14		27	14	14	
Lleida	1/2	W	20		30	16	6	
Cambrils	Cobert	Llatna	17		28	15	12	
Tàrrega	1/4	W	17		32	15	4	
Serós	3/4	Llatna	18		30	17	7	
Tarragona	3/4	NW	22	Arrissada	25	17	3	
Falset	1/4	N						
Montblanc	1/2	SE						
Reus	1/4	N	17			13	5	
Tortosa	1/4	NNE	24		28	18	8	
Castellòlietat	1/4	NW	24		26	19		
Sta Col. Montseny	Cobert	SW	12		15	10	2	≡
Vic		W						
Solsona	1/2							
Gandesa	Serè	W						

Observacions de Barcelona

Pressió	1009.4 mb	Núvols	Cu. nd. Scu
Temperatura	21.8	quantitat	4/10
Humitat	64 %	Temp. màx.	26.5
Vent del	WNW	Temp. mín.	17.5
velocitat	10 Km/h	Pluja	0.5 mm.
Mar	Llatna	Fenòmen especial	—

HORA	VENTS SUPERIORS		
7	a Tortosa		
	a 200 m.	N	36 Km/h
	a 500 m.	WNW	36 Km/h
	a 1000 m.	W	69 Km/h
	a 2000 m.	WSW	25 Km/h
	a 3000 m.	SW	47 Km/h
	a		
	a 200 m.		Km/h
	a 500 m.		Km/h
	a 1000 m.		Km/h
	a 2000 m.		Km/h
	a 3000 m.		Km/h

Temps probable fins a demà a migdia: Inseguro i variable amb algunes ruixats a muntanya.-
Per mar, vents fluixos de ponent i marcat.-

Tota la correspondència al Director del Servei Meteorològic de Catalunya, C. Urgell, 187.—Barcelona

El Director, P. FONTSERÈ

GENERALITAT DE CATALUNYA
SERVEI METEOROLÒGIC DE CATALUNYA

Carta del temps del Divendres, 11 de Juny de 1937, a 7 h.

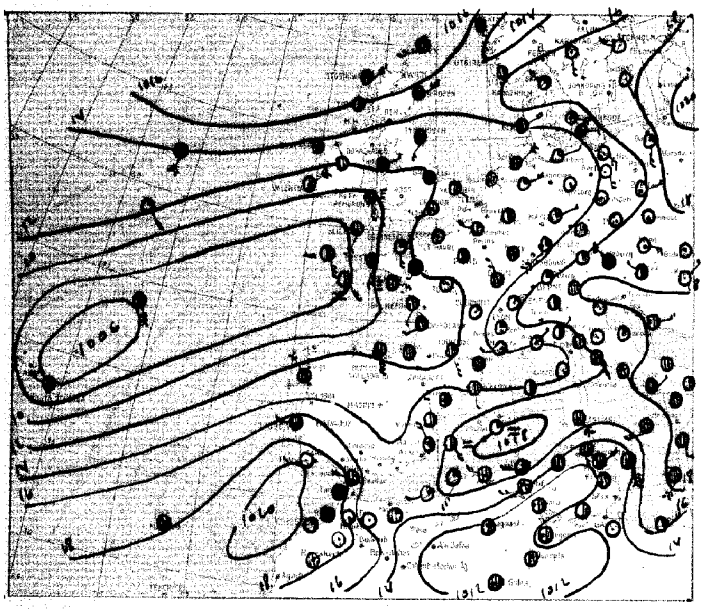

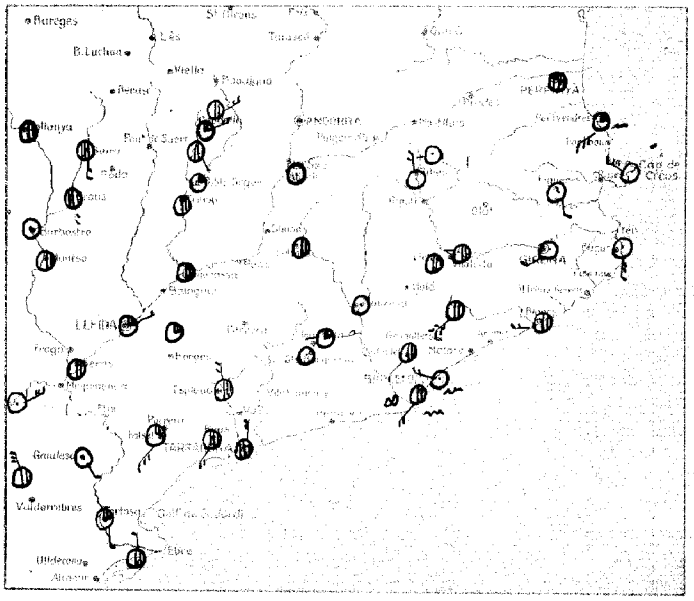

Signes usats a la carta del temps: vent inferior; mar; ○ serè; ½ cobert; cobert; calitja; boira; boira glaonera; boira gelradora; ● plovent; ∞ aiguaneu; ← bolves de neu; ↯ rufagada de neu; nevant; pedregada; calamarsa; tempesta (amb tronada); trons llunyans; llampecs sense trons; rosada; gelrada; terrer cobert de neu; la pressió en mil·libars; la precipitació en 24 hores, en mil·limetres.

Situació general: A Anglaterra, Bretanya es registren núvols i a la resta de les illes Britàniques, occident de França, l'Espanya i Portugal la nebulositat es intensa degut a una important depressió barométrica situada a l'Atlàntic al nordest de les illes Azores i que avança cap al continent.- També s'observen pluges al Marroc.- Als països Bàltics, Alemanya i Europa Central el temps es bó observant-se cel serè o poc núvol, sota la influencia de les pressions centrades a Lituania.

Estat del temps a Catalunya: En general el temps es bó per tot el país observant-se cel entre serè i núvolós, vents flixos amb lleugera predominancia dels del sector sud i temperatures suaves.- La màxima d'ahir fou de 32 graus a Manresa i Montbui, mínima a l'Estanyol Gento, 4 graus.-

DADES DE LES ESTACIONS PROPERES

LLOC	Estat del cel	Vent	Temperatura	Mar	En 24 hores Temp. màx.	Temp. mín.	Precipitació	Observacions especials
Perpinyà	3/4	Llalma	22		28	15		
Cap Bàrra	1/4	SW	23	Marea		19		
Sant Adrià	Serè	NW	21		29	18		
S. J. Vilatorta	1/2	W	20		26	11		—
Manresa	Serè	Llalma	18		32	14		
Sabadell	1/2	SW						
Igualada	1/4	W						
Sta. Margarida	Serè	Llalma	21		32			—
Cadaqués	"	NW						
Cap Begur	"	S						
Girona	"	SW			21			
Figueras		SE						
Blanes	1/2	W						
Ripoll								
Puigcerdà	Serè	W	14		22	12		
Ribes de Fr.	"	N	16		20	9		
Alp								
Escaldes (Andorra)								
Engolasters "								
Seu d'Urgell		Llalma						
Ll. Estanyolet	1/2	NE	6		13	4		

LLOC	Estat del cel	Vent	Temperatura	Mar	En 24 hores Temp. màx.	Temp. mín.	Precipitació	Observacions especials
Cardella	1/2	NE	10		21	8		
Pobla de Segur	1/4	Llalma	21		24	18		
Tremp	1/2	"	16		23	14		
La Espluga	1/2	N						
Cervera (Lleida)								
Solsona	Cobert	S	17		22	10		
Pedrafort	"	S	19		24	14		
Lleida	1/4	NE	21		17	15		
Gerona	1/2	Llalma	17		25	15		
Tàrrega	1/4	"						
Sarral	1/2	"	19		27	15		
Tarragona	3/4	NNE	22		24	18		
Falset	1/4	SW						
Montblanc	1/2	N						
Reus	1/2	SW	17			13		
Tortosa	1/4	SSE	17		23	16		
Cuenca (Lleida)	1/2	N	22		26	19		
Cim del Montsec	1/2	SW	12		16	10		—
Vic	1/2	Llalma						
Solsona	1/4							
Granollers	Serè	SE						

Observacions de Barcelona

Pressió	1015.0 mb.	Núvols	Seu. Cèl.
Temperatura	22.4	" quantitat	0/10
Humitat	63 %	Temp. màx.	26.3
Vent del	SW	Temp. mín.	18.0
" velo.	7 Km/h	Pluja	0.0 mm.
Mar	Petita marola	Pluja caiguda	∞

HORA	VENTS SUPERIORS
7	A Tortosa
	a 300 m. SE 7 Km/h
	a 500 m. SE 12 Km/h
	a 1000 m. SSE 7 Km/h
	a 1500 m. S 14 Km/h
	a 3000 m. Km/h
	A
	a 200 m. Km/h
	a 500 m. Km/h
	a 1000 m. Km/h
	a 2000 m. Km/h
	a 3000 m. Km/h

Temps probable fins a demà a migdia: Bon temps.- al nord del país alguna tempesta a la tarda.- Per mar, marinada i mar arrissada i petita marola.-

Tota la correspondència al Director del Servei Meteorològic de Catalunya, C. Urgell, 187.—Barcelona

El Director, E. FONTSERÉ

GENERALITAT DE CATALUNYA
SERVEI METEOROLÒGIC DE CATALUNYA

Carta del temps del Dissabte, 12 de Juny de 1937, a 7 h.



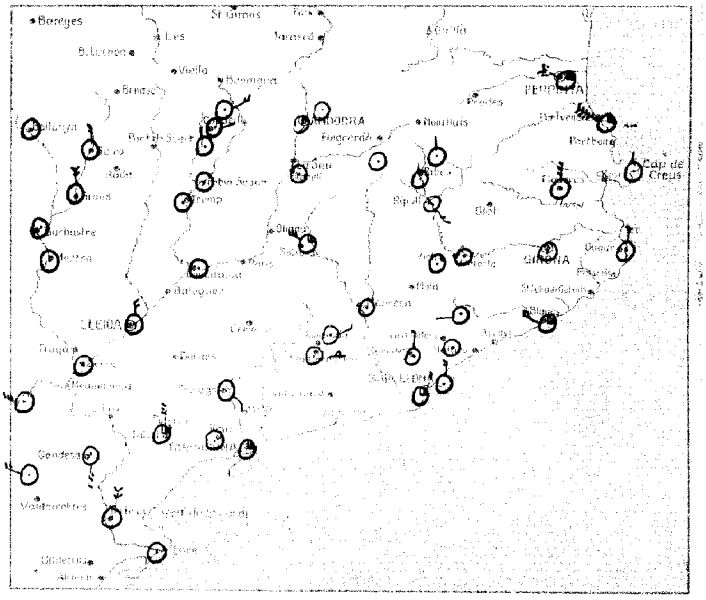

Signes usats a la carta del temps: vent inferior; mar; serè; 1/4 cobert; cobert; calitja; boira; boira glaonera; boira gelabradora; plovent; aiguaneu; bolves de neu; ruflagada de neu; nevant; pedregada; calamarsa; temporal (amb tronada); trons llunyans; llampecs sense trons; rosada; gelada; terra coberta de neu; la pressió en mil·libars; la precipitació en 24 hores, en mil·limetres.

Situació general: Persisteix el règim d'altes pressions amb bon temps de cel serè i vents fluixos per la Península Ibèrica, Mediterrània i nord d'Europa.-
A l'Atlàntic, cap a les Illes Britàniques, baixes pressions amb precedència pluges, les quals tendeixen a desplaçar-se cap a Llevant.
Als països escandinaus s'ha establert un corrent del nord que determina un notable descens de la temperatura.

Estat del temps a Catalunya: El bon temps es general, registrant-se algun núvol alts vers la costa de Barcelona i Tarragona i persistint el règim de cel serè per la resta del país.-
Els vents bufen del sector nord durant la nit, però a les hores de sol dominen les marinades.-
Les temperatures màximes d'ahir foren de 33 graus a Manresa i 30 a Girona, Les Franqueses, Sitges i Seròs.- Les mínimes d'avui han estat de 5 graus al Vilamajor Santa i 6 a Ransol.-

DADES DE LES ESTACIONS PROPERES

LLOC	Estat del cel	Vent	Temperatura	Mar	En 24 hores Temp. màx.	Temp. mín.	Precipitació	Observacions especials
Perpinyà	1/4	N 10	24		30	21		
Cap Bàrra	1/4	NW	24	P. marea		20		—
Sant Adrià	Serè	N	22	Plana	28	20		
S. I. Vilaiorta	"	Calma	19		27	12		—
Manresa	"	"	19		33	7		
Sabadell	"	N	21		27	14		
Igualada	"	ENE						
Sta Margarida	"	Calma	23		28			—
Cadaqués	"	N						
Cap Begur	"	N						
Girona	"	Calma			30			
Figueres	"	N						
Blanes	1/4	NW						
Ripoll	Serè	SE						
Prades	"	N	16		25	15		
Ribes de Fr.	"	N	15		22	10		
Alp	"	Calma	18		25	10		
Escaldès (Andorra)	"	"	15		22	8		
Engolasters "	"	"	18		20	6		
Sant Urgell	"	"						
Ll. Estangento	"	NE	8		14	5		

LLOC	Estat del cel	Vent	Temperatura	Mar	En 24 hores Temp. màx.	Temp. mín.	Precipitació	Observacions especials
Capdella	Serè	NE	8		23	8		
Pobla de Segur	"	Calma	21		27	18		
Tàrrega	"	"	17		30	15		
La Rapita	"	"						
Cànoves (Les)								
Solsona	"	N	20		24	10		
Peramola	"	N	19		26	11		
Lleida	"	Calma	22		29	17		
Camarasa	"	"						
Tàrrega								
Seròs	"	"	20		30	18		
Tarragona	1/4	SW	20	Plana	24	20		
Falset	1/4	N						
Montblanc	Serè	SE						
Reus	"	Calma	20			13		
Tortosa	Serè	NNE	25		27	20		
Castelló de la P.	1/4	WNW	24		26	19		
Cim del Montsany	Serè	W	16		19	12		
Vic	"	Calma						
Solsona	1/4	NW						
Granollers	Serè	S						

Observacions de Barcelona

Pressió 1018.4 mb.	Núvols Ci. Cist. 2/10
Temperatura 23.0	Quantitat
Humitat 63 %	Temp. màx. 27.8
Vent del ENE	Temp. mín. 20.0
" velocitat 12 Km/h	Dilluvi — mm.
Mar Arrissada	Durada sol ∞

HORA	VENTS SUPERIORS
7	a Tortosa
	a 200 m. N 40 Km/h
	a 500 m. NW 36 Km/h
	a 1000 m. NNW 36 Km/h
	a 2000 m. N 7 Km/h
	a 3000 m. N 7 Km/h
	a
	a 200 m. Km/h
	a 500 m. Km/h
	a 1000 m. Km/h
	a 2000 m. Km/h
	a 3000 m. Km/h

Temps probable fins a demà a migdia: Bon temps, alguna tempesta calor a la regió pirenenca.-
Per mar, vents fluixos i moderats de xaloc i petit triangol.-

Tots la correspondència al Director del Servei Meteorològic de Catalunya, C. Urgell, 187. — Barcelona

EL DIRECTOR, E. PONTSERÈ

GENERALITAT DE CATALUNYA
SERVEI METEOROLÒGIC DE CATALUNYA

Carta del temps del Diumenge, 13 de Juny de 1937, a 7 h.

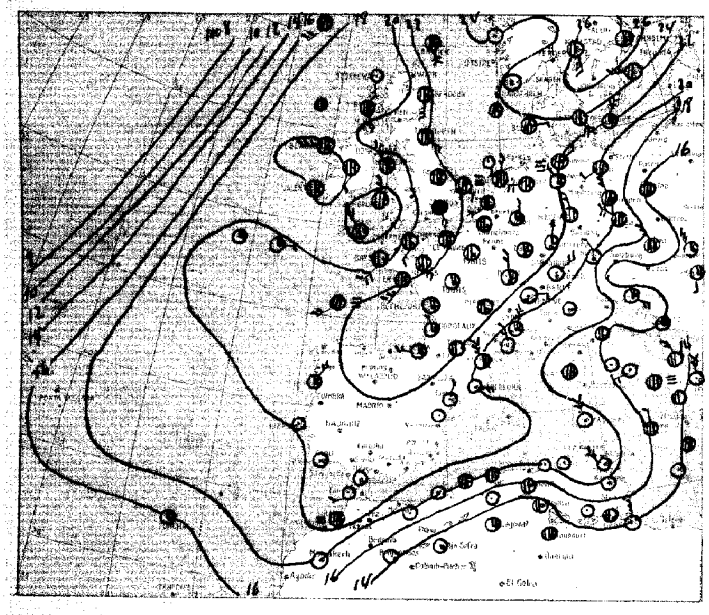

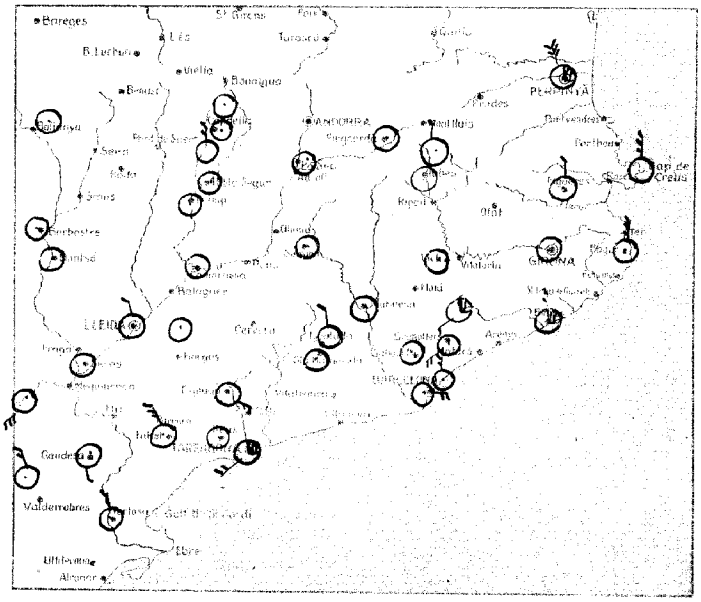

Signes usats a la carta del temps: vent inferior; mar; serè; 1/4 cobert; cobert; calitja; boira; boira ploranera; boira gelradora; ● plovent; aiguaneu; bolves de neu; rufagada de neu; nevant; pedregada; calamarça; tempesta (amb trovada); trons llunyans; llampecs sense trons; rosada; gelrada; terrer cobert de neu; pressió en mil·libars; precipitació en 24 hores, en millimetres.

Situació general: El Anticiclon s'ha format un petit mínim barométric sota l'influencia del qual es registren plugues als llomes de Sant Lloreng i de la Mariega. Una important depressió es desenvolupa a l'Atlàntic entre les illes Açores i el Nord d'Escocia i aquesta tendència es a avançar cap al Continent.

Per la resta d'Europa el temps es té degut a dominar el règim anticiclonic, que forma un centre de màxima pressió a Grecia.

Estat del temps a Catalunya: El temps es té per tot el país, observant-se en general cel serè o amb algun núvol sense importancia.

Els vents són fluixos del sector Nord o Sé calmes.

Temperatura màxima a Manresa i Seròs 33°, mínima a Bagdella i Estany-Gento 8°.

DADES DE LES ESTACIONS PROPERES

LLOC	Estat del cel	Vent	Temperatura	Mar	En 24 hores: Temp. màx.	Temp. mín.	Precipitació	Observacions especials
Perpinyà	1/4	NW	27		32	21		
Cap Bàrra								
Sant Adrià	serè	N	24	plana	30	21		
S. J. Vilatorta								
Manresa	serè	balma	20		33	16		
Sabadell	"	"	23		28	14		
Igualada	"	NW						
Sta Margarida	"	balma	26		30			a
Cadaqués	"	N						
Cap Begur	"	N						
Girona	"	balma	23		31	18		
Figueres	"	N						
Blanes	1/4	N						
Ripoll								
Tossa	serè	N	17		26	16		
Ribes de Fr.	"	balma	19		24	9		
Raiscendà	"	"						
Escaldes (Andorra)								
Engolasters "								
Adrall								
Ll. Estangento	serè	N	10		17	8		

LLOC	Estat del cel	Vent	Temperatura	Mar	En 24 hores: Temp. màx.	Temp. mín.	Precipitació	Observacions especials
Candella	serè	N	10		24	8		
Pobla de Segur	"	balma	21		27	19		
Tremp	"	"	17		32	15		
Manresa	"	S						
Ciutadilla	"							
Montiró	"	balma						
Serarrera								
Lleida	serè	NW	21		31	16		
Camarasa	"	balma						
Tàrrega	"	"						
Seròs	"	"	21		33	19		
Tarragona	1/4	WSW	24		25	20		
Falset	serè	NW						
Montblanc	"	SE						
Deus	"	balma	22			14		
Forès	"	NNE	28		31	19		
Castelló de la P.	"	balma	24		28	17		
Cim de Montsany	1/4	SW	14		20	13		
Los Tramposes	serè	SW	25		31	16		

Observacions de Barcelona

Pressió	1019.4 mb.	Núvols	serè
Temperatura	27.0°	" quantitat	—
Humitat	43 %	Temp. màx	28.2°
Vent del	E	Temp. mín	20.7°
" velocc.	7 Km/h	Pluja	— mm.
Mar	plana	Fenòm. especs	—

HORA	VENTS SUPERIORS	
	A	
	a 200 m	Km/h
	a 500 m	Km/h
	a 1000 m	Km/h
	a 2000 m	Km/h
	a 3000 m	Km/h
	A	
	a 200 m	Km/h
	a 500 m	Km/h
	a 1000 m	Km/h
	a 2000 m	Km/h
	a 3000 m	Km/h

Temps probable fins a demà a migdia:

Tota la correspondència al Director del Servei Meteorològic de Catalunya, C. Urgell, 187 — Barcelona

El Director, E. FONTSERÈ

GENERALITAT DE CATALUNYA
SERVEI METEOROLÒGIC DE CATALUNYA

Carta del temps del Dilluns 14 de Juny de 1937, a 7 h.



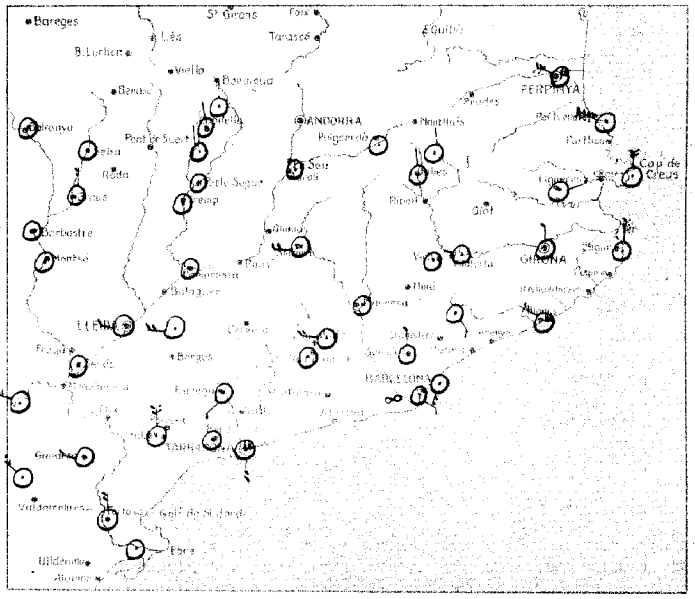

Signes usats a la carta del temps: vent inferior; mar; ○ serè; ◑ ½ cobert; ● cobert; calitja; boira; boira ploranera; ✓ boira gelradora; ● plovent; ∞ aiguaneu; ← bolves de neu; rufagada de neu; nevant; pedregada; calamarça; tempesta (amb tronada); T trons llunyans; ⟨ llampecs sense trons; rosada; gelrada; ▦ terrer cobert de neu; 16 — 30 pressió en mil·libars; 12 precipitació en 24 hores, en mil·limetres.

Situació general: Per la meitat sud del continent el temps es bó, observant-se cel serè i poc nivol, vents febles i temperatures altes sota l'influencia de les altes pressions les quals formen un centre anticiclònic situat a l'Atlàntic entre les illes Britàniques i les costes occidentals de França.-
Plou a les illes Açores i Madera degut a un mínim barométric assenyalat entre les esmentades illes.- També es registren algunes precipitacions a Terceira.-

Estat del temps a Catalunya: El temps es bó per tot el país, observant en general cel completament serè.-
A la costa empordanesa i al Principat els vents son moderats del nord.- Les temperatures es mantenen altes, essent la màxima de 36 graus a Seròs.-
La mínima ha tingut lloc al Betuny, gentó amb 9 graus.

DADES DE LES ESTACIONS PROPERES

LLOC	Estat del cel	Vent	Temperatura	Mar	En 24 hores Temp. màx.	Temp. mín.	Precipitació	Observacions especials
Perpinyà	¼	NW	16			23		
Cap Biarra	serè	NW	16	brissa		23		
Sant Adrià	"	SW	23		32	20		
S. I. Vilatorta	"	W	22		30	12		
Manresa	"	calma	20		35	16		
Sabadell	"	N	23		30	11		
Igualada	"	W						
Sta. Margarida	"	calma	15		30			
Cadaqués	"	N						
Cap Begur	"	N						
Girona	"	N						
Figueres	"	NE						
Blanes	¼	NW						
Ripoll								
Prades	serè	N	15		26	14		
Ribes de Fr	"	N	18		26	10		
Puigcerdà	"	calma						
Escaldes (Andorra)								
Engolasters								
Seu d'Urgell	"	calma						
Lt. Estangento	"	N	10		18	1		

LLOC	Estat del cel	Vent	Temperatura	Mar	En 24 hores Temp. màx.	Temp. mín.	Precipitació	Observacions especials
Capdella	serè	N	11		25	10		
Pobla de Segur	"	calma	22		27	18		
Tremp	"	"	19		33	15		
Balaguer	"	"						
Cidem (Lles)								
Solsona	"	"	22		29	14		
Pararida	"	N	23		29	12		
Lleida	"	W	29		33	16		
Camarasa	"	"	21		30	17		
Tàrrega	"	W	21		24	16		
Seròs	"	calma	22		26	13		
Tarragona	¼	S	25	Plana	28	20		
Falset	serè	N						
Montblanc	"	SW						
Reus	"	calma	21			14		
Tortosa	"	N	30			19		
Castell de la P.	Boira	NE	25			21		
Cim del Montsany								
Vic	"	calma						
Solsona	"	W						
Bondesa	"	W						

Observacions de Barcelona

Pressió	1021.4 mb	Núvols	—
Temperatura	25.6	" quantitat	—
Humitat	45 %	Temp. màx.	30.0
Vent del	ESE	Temp. mín.	22.1
" velocitat	4 Km/h	Pluja	— mm.
Mar	Plana	Penóm. especial	∞

HORA	VENTS SUPERIORS			
7	A	Tortosa		
	a 200 m.	VNE	36	Km/h
	a 500 m.	NW	18	Km/h
	a 1000 m.	NW	47	Km/h
	a 2000 m.	WNW	22	Km/h
	a 3000 m.	NW	22	Km/h
	A			
	a 200 m.			Km/h
	a 500 m.			Km/h
	a 1000 m.			Km/h
	a 2000 m.			Km/h
	a 3000 m.			Km/h

Temps probable fins a demà a migdia: Bon temps.-
Per mar marinera: mar plana.-

Tota la correspondència al Director del Servei Meteorològic de Catalunya, C. Urgell, 187. - Barcelona

EL DIRECTOR, E. FONTSERÈ

GENERALITAT DE CATALUNYA
SERVEI METEOROLÒGIC DE CATALUNYA

Carta del temps del Dimarts, 15 de Juny de 1937, a 7 h.

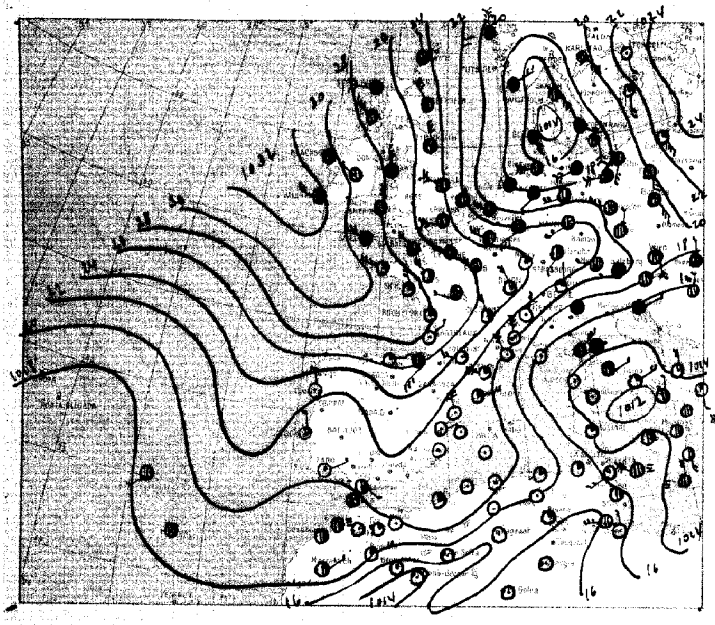

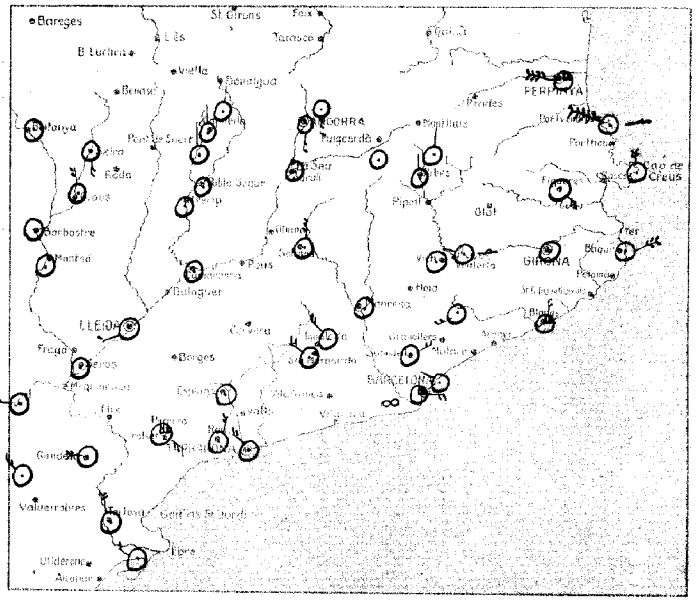

Signes usats a la carta del temps: vent inferior; mar; serè; 1/4 cobert; cobert; calitja; boira; boira ploranera; boira gebradora; ● plovent; aiguaneu; bolves de neu; ráfegada de neu; nevant; pedregada; calamarça; tempesta (amb tronada); T trons llunyans; llampeca sense trons; rosada; gebrada; tert cobert de neu; 16 — 18 pressió en mil·libars; [2 precipitació en 24 hores, en mil·limetres.

Situació general: L'anticiclú dels països occidentals s'allunya cap a l'Atlàntic Nord, establint-se baixes pressions a Dinamarca i a Itàlia, per la qual cosa bufen vents del sector nord que produeixen un lleuger descens de la temperatura a les illes Britàniques, França i nord de la Península Ibèrica.- Més a la Europa central i als Països Baixos.- Per la Mediterrània i nord d'Africa persisteix el règim de calor i el serè, però amb lleugera tendència a perdre estabilitat.-

Estat del temps a Catalunya: Hi ha lleugera nuvolositat a la costa de llevant però per la resta de Catalunya el cel està completament serè.- Els vents bufen del sector nord amb tendència a rolar cap al primer i segon quadrants a la costa i a les hores de més calor.-
Les temperatures extremes registrades en les darreres 24 hores han estat les següents: màximes, 37 graus a Manresa, 35 a Seròs i 34 a Lleida i Tortosa.- Mínima, 8 graus a Ransol.-

DADES DE LES ESTACIONS PROPERES

LLOC	Estat del cel	Vent	Temperatura	Mar	En 24 hores Temp. màx.	Temp. mín.	Precipitació	Observacions especials
Perpinyà	1/4	WNW	24		32	21		
Cap Biarra	Serè	NW	23	Arrissada	30	21		
Sant Adrià	"	NW	21		32	25		
S. J. Vilatorta	"	W	22		30	12		
Manresa	"	Calma	21		37	17		
Sabadell	"	NE	23		28	11		
Igualada	"	NW						
Sta Margarida	"	NW	21		31			
Cadaqués	"	N						
Cap Begur	"	NE						
Girona	"		23			18		
Figueres	"	SE						
Blanes	1/4	N						
Ripoll								
Puigcerdà	Serè	N	17		26	15		
Ribes de Fr	"	N	18		26	10		
Alp								
Escaldes (Andorra)	"	S	17		22	16		
Engolasters "	"	S	17		21	12		
Seo d'Urgell	"	Calma						
Ll. Estangento	"	N	11		19	9		

LLOC	Estat del cel	Vent	Temperatura	Mar	En 24 hores Temp. màx.	Temp. mín.	Precipitació	Observacions especials
Capdella	Serè	N	9		27	9		
Pobla de Segur	"	Calma	21		32	11		
Tremp	"	"	18		35	18		
La Pobla	"	NW						
Clides (L.Es)								
Seròs	"	S	25		30	14		
Penarroia	"	N	22		31	14		
Lleida	"	SW	21		34	18		
Comarcs	"	Calma	20		31	18		
Tàrrega								
Seròs	"	"	21		35	19		
Tarragona	"	NW	24	Plana	29	20		
Faiset	1/4	ESE						
Montblanc								
Reus	Serè	NE	22			15		
Tortosa	Serè	NNW	26		34	23		
Casellí d'Ebre	"	NE	25			22		
Cim del Montsany	"	SW	15		21	12		
Vic	"	Calma						
Solsona	"	N						
Granadella	"	W						

Observacions de Barcelona

Pressió	1019.5 mb.	Núvols	cu.
Temperatura	25.0	" quantitat	2/10
Humitat	54 %	Temp. màx.	28.8
Vent del	E	Temp. mín.	21.2
" veloc.	10 Km/h	Pluja	— mm.
Mar	Plana	Fenòm. espec.	∞

HORA	VENTS SUPERIORS	
	A	
	a 200 m	Km/h
	a 500 m	Km/h
	a 1000 m	Km/h
	a 2000 m	Km/h
	a 3000 m	Km/h
	A	
	a 200 m.	Km/h
	a 500 m	Km/h
	a 1000 m.	Km/h
	a 2000 m.	Km/h
	a 3000 m.	Km/h

Temps probable fins a demà a migdia: Bon temps, perdent estabilitat i lleuger descens de la temperatura.-
Per mar, vents flojos de llevant o gregal i petit trangol.-

Tota la correspondència al Director del Servei Meteorològic de Catalunya, C. Urgell, 187. — Barcelona

EL DIRECTOR, E. FONTSERÈ

GENERALITAT DE CATALUNYA
SERVEI METEOROLÒGIC DE CATALUNYA

Carta del temps del Dimecres, 16 de Juny de 1937, a 7 h.



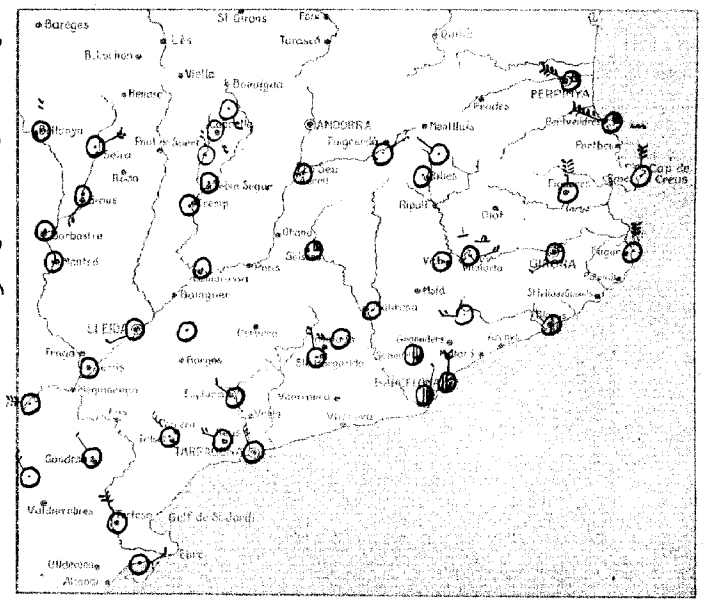

Signes usats a la carta del temps: vent inferior; mar; ○ serè; ◑ ½ cobert; ● cobert; calitja; boira; boira plorenera; V boira gebradora; ● plovent; ∞ aiguaneu; ← bolves de neu; + rufagada de neu; ✳ nevant; ▲ pedregada; calamarga; R tempesta (amb tronada); T trons llunyans; ⚡ llampecs sense trons; rosada; gebrada; terrer cobert de neu; 16 pressió en mil·libars; 12 precipitació en 24 hores, en mil·limetres.

Situació general: Sota els efectes de dos mínims barométrics situats l'un a Noruega i l'altre a la mar Adriàtica es recepta mal temps amb el vent i plugues a Irlanda, mar Báltica, Alemanya, Europa central i nord d'Itàlia. - A l'orient de França, gran part de la Península Ibèrica i a tot el nord d'Àfrica el temps es ho, llevant-se el seré o lleugerament nuvol, vents flaixos i temperatures suaves. -
Les altes pressions formen un màxim anticiclònic, situat a l'Atlàntic i l'est de les illes Britàniques. -

Estat del temps a Catalunya: Al Barcelonès, Vallès, La Selva i Gironès s'observa alguna nuvolositat, per la resta de Catalunya el cel està seré. - Els vents son forts del nord a tot l'Empordà, de l'est a la Ribera, moderats del sector nord a la Berguedà i Baix Llobregat i flaixos de direcció variable. -
Temperatura màxima, 34 graus a Pobla de Segur, mínima al Turó de l'Home (Montseny) 5 graus. -

DADES DE LES ESTACIONS PROPERES

LLOC	Estat del cel	Vent	Temperatura	Mar	En 24 hores: Temp. màx.	En 24 hores: Temp. mín.	En 24 hores: Precipitació	Observacions especials
Perpinyà	¼	NW	21		.	19		—
Cap Biarra	¼	NW	21	Marea		19		—
Sant Adrià	3/4	N	21	Arrissada	33	21		
S. I. Vilatorta	Seré	E	20		30	11	1	—
Manresa	"	Calma	21		26	19		
Sabadell	½	"	22		27	12		
Igualada	Seré	W						
Sta Margarida	"	N	20		30			
Cadaqués	"	N						—
Cap Begur	"	N						—
Girona	¼	SW	23		32	18		
Figueras	Seré	N						—
Blanes	½	NW						
Fraser	Seré	NW	15		27	13		
Núria								
Ribes de Fr.	"	Calma	18		25	10		
Puigcerdà	"	NE						
Escaldes (Andorra)								
Engolasters								
Seu d'Urgell	"	Calma						
Ll. Estangenic	"	SE	9		18	8		

LLOC	Estat del cel	Vent	Temperatura	Mar	En 24 hores: Temp. màx.	En 24 hores: Temp. mín.	En 24 hores: Precipitació	Observacions especials
Capdella	Seré	SE	8		26	8		
Pobla de Segur	"	Calma	21		34	19		
Tremp	"	"	20		33	18		
La Pobla	"	NE						
Cardes (Lés)								
Seira	"	NE	17		30	11		
Peramea	"	SW	19		30	11		
Lleida	"	SW	20		33	17		
Camarasa	"	Calma						
Tàrrega	"	"						
Seros	"	"	19		33	17		
Tarragona	"	NW	21		28	18		
Falset	"	NW						
Montblanc	"	NW						
Reus	"	W	20			15		
Tortosa	"	NW	23			21		—
Castellote (Teruel)	Seré	W	23			21		
Cim del Montsecy	"	W	12		19	9		
Vic	"	Calma						
Solsona	¼	"						
Gandesa	Seré	NW						

Observacions de Barcelona

Pressió	1017.8 mb.	Núvols	Cu. Stcu.
Temperatura	24.2	" quantitat	5/10
Humitat	69 %	Temp. màx.	28.2
Vent del	NE	Temp. mín.	21.5
" veloc.	3 Km/h	Pluja	— mm.
Mar	Arrissada	Fenom. espec.	—

HORA	VENTS SUPERIORS			
7	A Tortosa			
	a 200 m	WNW	75	Km/h
	a 500 m	WNW	14	Km/h
	a 1000 m	WNW	36	Km/h
	a 2000 m	W	22	Km/h
	a 5000 m	NW	50	Km/h
	A			
	a 200 m			Km/h
	a 500 m			Km/h
	a 1000 m			Km/h
	a 2000 m			Km/h
	a 5000 m			Km/h

Temps probable fins a demà a migdia: Variable amb alguna tempesta isolada. -
En mar, vents flaixos o moderats del nordest i marea.

Tota la correspondència al Director del Servei Meteorològic de Catalunya. C. Urgell, 187. – Barcelona

EL DIRECTOR, E. FONTSERÈ

GENERALITAT DE CATALUNYA
SERVEI METEOROLÒGIC DE CATALUNYA

Carta del temps del Dijous, 17 de Juny de 1937, a 7 h.

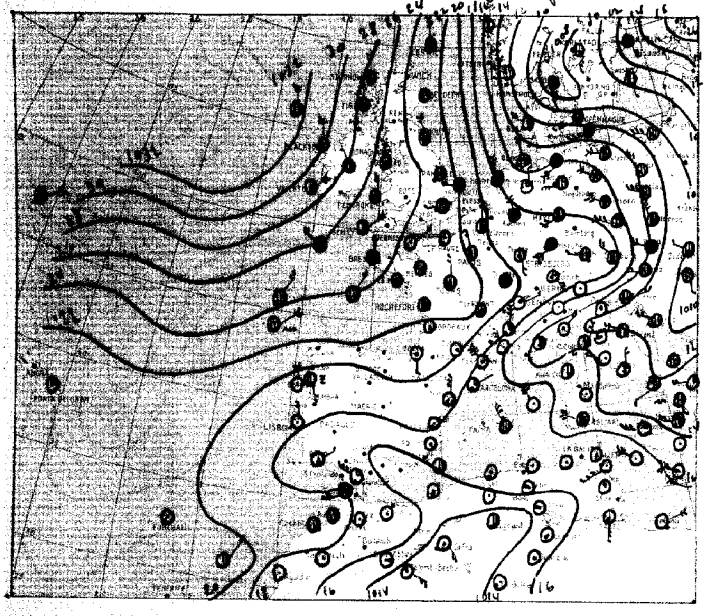

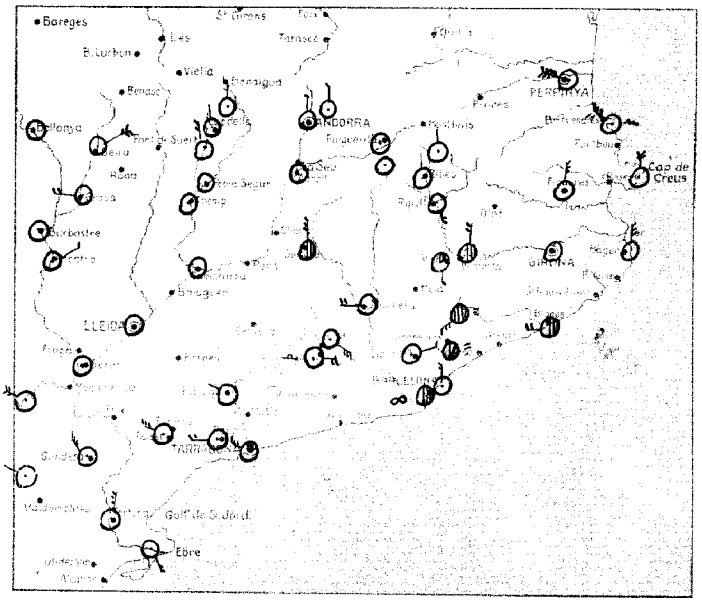

Signes usats a la carta del temps: vent inferior; mar; serè; 1/4 cobert; cobert; calitja; boira; boira plomenca; boira gelada; plovent; aiguaneu; bolves de neu; ruflegada de neu; nevant; pedregada; calamarça; tempesta (amb tronada); trons llunyans; llampecs sense trons; rosada; gelada; terrer cobert de neu; pressió en mil·libres; precipitació en 24 hores en mil·limetres.

Situació general: L'anticicle dels països occidentals està centrat al nord-est de les Illes Britàniques, persistint les baixes pressions a Escandinàvia, Polònia i centre d'Europa. - Els vents bufen del sector nord a França, Anglaterra i gran part de la Mediterrània, per la qual cosa les temperatures han experimentat un lleuger descens. - Plou a tot el centre d'Europa i als països escandinaus. -

Estat del temps a Catalunya: Des del Solsonès, plana de Vic fins a Barcelona i costa de Llevant domina el núvol cobert amb plafons de 400 a 600 metres d'altura. - Per la resta de Catalunya el cel està serè i els vents bufen del nord amb intensitat moderada havent experimentat les temperatures un lleuger descens. - La màxima d'ahir fou de 32 graus a Tortosa i la mínima d'avui de 11 graus a Ransol (Andorra)

DADES DE LES ESTACIONS PROPERES

LLOC	Estat del cel	Vent	Temperatura	Mar	En 24 hores Temp. màx.	Temp. mín.	Precipitació	Observacions especials
Perpinyà	Serè	NNW	21			17		
Cap Biarra	Serè	NW	21	Marea		17		
Sant Adrià		N	21		31	20		
S. J. Vilatorta	1/2	N	20		27	14		
Manresa	Serè	W	19		31	17		
Sabadell	"	E	24		26	13		
Igualada	"	ESE						
Sta Margarida	"	E	17		30			—
Cadaqués	"	N						
Cap Begur	"	N						
Girona	"	Calma			30			
Figueres	"	N						
Blanes	1/2	W						
Ripoll	Serè	SE	18		28	12		
Prats	Serè	N	13		25	11		
Ribes de Fr.	"	N	10		21	8		
Puigcerdà	"	Calma						
Escaldes (Andorra)	"	N	12		24	6		
Engolasters "	"	N	17		20	7		
Ransol "	"	NE	16		27	10		
Ll. Estangento	"	N	7		19	6		

LLOC	Estat del cel	Vent	Temperatura	Mar	En 24 hores Temp. màx.	Temp. mín.	Precipitació	Observacions especials
Capdella	Serè	N	8		26	8		
Pobla de Segur	"	Calma	20		27	18		
Tremp	"	"	15		30	15		
P. Bonaigua	"	"						
Seo de Urgell	"	"						
Tàrrega	"	SE						
Pedrera	"	W	18		27	13		
Sta Fe Franqueses	1/2	Calma	22		27	15		=
Camarasa	"	Calma	17		29	15		
Olèrdola	"	"	13		25	6		
Serós	"	"	17		31	17		
Tarragona	1/4	NW	18	Plana	28	16		
Falset	"	NW						
Montblanc	"	NW						
Reus	"	W	15			10		
Tortosa		NNE	24		32	18		
Castellfollit de la P.								
Cim de Montseny	Cobert	SW	9		16	8		
Vic	1/4	S						
Solsona	1/2	N						
Gandesa	Serè	NW						

Observacions de Barcelona

Pressió	1017.4 mb.	Núvols	Cu. Cum.
Temperatura	23.8	" quantitat	4/10
Humitat	69 %	Temp. màx.	24.8
Vent del	Calma	Temp. mín.	19.9
" veloc.	- Km.h	Pluja	- mm.
Mar	Arrissada	Fenòm. espec.	∞

HORA	VENTS SUPERIORS			
7	a Tortosa			
	a 200 m.	N	29	Km.h
	a 500 m.	NW	18	Km.h
	a 1000 m.	WSW	11	Km.h
	a 2000 m.	W	47	Km.h
	a 3000 m.	WNW	36	Km.h
	A			
	a 200 m.			Km.h
	a 500 m.			Km.h
	a 1000 m.			Km.h
	a 2000 m.			Km.h
	a 3000 m.			Km.h

Temps probable fins a demà a migdia: Bon temps per l'interior i variable amb algun núvol tempestós per la costa de Llevant. Lleu mar, vents moderats de gregal i llevant i petit triangle. -

Tota la correspondència al Director del Servei Meteorològic de Catalunya, C. Urgell, 187. — Barcelona

El Director, F. FONTSPDÉ

GENERALITAT DE CATALUNYA
SERVEI METEOROLÒGIC DE CATALUNYA

Carta del temps del Divendres, 18 de Juny de 1937, a 7 h.

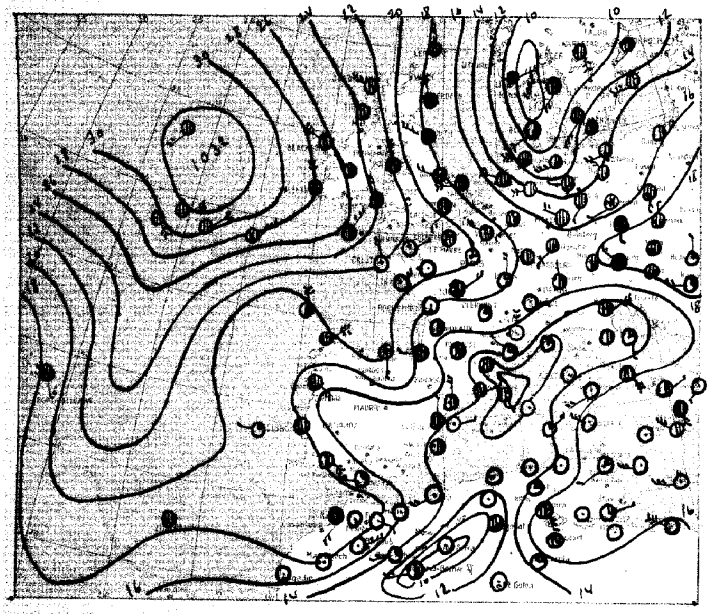

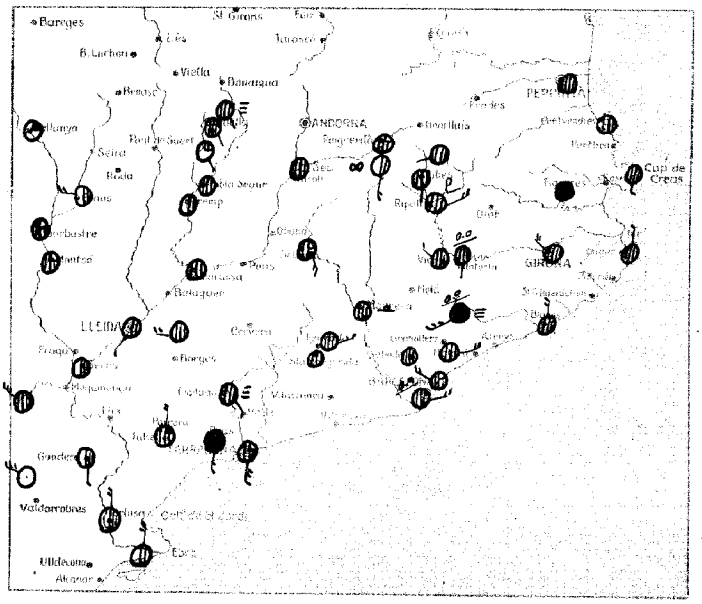

Signes usats a la carta del temps: vent inferior; mar; ○ serè; ◐ ½ cobert; ● cobert; ∞ calitja; boira; boira plorenera; boira gelradora; ● plovent; ∞ aiguaneu; ← boives de neu; + ratjada de neu; × nevant; ▲ pedregada; calamarga; tempesta (amb tronada); T trons llunyans; ⟨ llampecs sense trons; rosada; gelrada; terrer cobert de neu; 16 pressió en mil·libers; 12 precipitació en 24 hores, en mil·limetres.

Situació general: A Dinamarca i a la Mediterrània Balear es troben els centres de dos mínims barométrics donant lloc el primer a plugues a plugues a Escandinàvia, Illes Britàniques i Europa Central i el segon a ratjats tempestuosos a Catalunya.- També es registren algunes precipitacions a les illes Azores.- Les altes pressions formen un màxim anticiclònic situat a l'Atlàntic a l'est d'Islandia.-

Estat del temps a Catalunya: En general s'observa el nuvolós, registrant-se algunes plugues al Vallès Oriental, ratjats al Alt Empordà i Baix Llobregat i tempestes al Barcelonès.-
Els vents son fluixos amb predominància dels del sector sud.-
Temperatures màxima a Seròs, 32 graus, mínima al Estany Gento, 7 graus.-

DADES DE LES ESTACIONS PROPERES

LLOC	Estat del cel	Vent	Temperatura	Mar	En 24 hores Temp. màx.	Temp. mín.	Precipitació	Observacions especials
Perpinyà	Lobert	Calma	21		28	19		
Cap Biarra	"	"		Plana				
Sant Adrià	3/4	NW	21	Plana	31	20		
S. J. Vilatorta	Lobert	S	17		24	12	0.0	
Manresa	"	Calma	20		30	18		—
Sabadell	"	"	18		25	16		
Igualada	"	E						
Sta. Margarida	"	Calma	17		29			
Cadaqués	"	S						
Cap Begur	"	N						
Girona	"	NW	23			17		
Figueras	"	Calma						●
Blanes	"	N						
Ripoll	"	NE	16		28	14	P	
Prats	"	SW	13		21	11		
Ribes de Fr.	"	S	14		23	10		
Puigcerdà	3/4	Calma						
Escaldes (Andorra)								
Engolasters								
Seu d'Urgell	Lobert	"						
Ll. Estangento	"	SE	8		15	7		≡

LLOC	Estat del cel	Vent	Temperatura	Mar	En 24 hores Temp. màx.	Temp. mín.	Precipitació	Observacions especials
Capdella	Lobert	SE	9		24	8		
Dòlia de Segur	"	Calma	21		28	20		
Tremp	1/2	"	19		29	19		
La Pobla	1/2	N						
Sta. Fe Tàrrega	Lobert	E	19		27	14		
Olèp	1/2	S	15		25	11		∞
Peramola	1/2	W	18		26	15		
Ivorra	1/2	SW	18		29	17		
Cervera	Lobert	Calma	20		28	17		
Fàrrega	"	W	17		31	16		
Seròs	1/2	Calma	19		32	17		
Tarragona	3/4	S	21	Arrissada	23	20		
Reus	3/4	N						
Montblanc	Lobert	SE						≡
Reus	"	S	16			11		●
Tortosa	1/2	N	24		29	20		
Castellón de la Pl.	Lobert	NNE	22			20		
Font del Montsany	Lobert	SW	10		14	9	0.0	● ≡
Vic	"	NW						
Solsona	3/4	SE						
	1/2	S						

Observacions de Barcelona

Pressió	1015.3 mb.	Núvols	Stcu
Temperatura	21.0	» quantitat	10/10
Humitat	80 %	Temp. màx.	24.6
Vent del	E	Temp. mín.	20.0
» veloc.	7 Km/h	Pluja	0.0 mm.
Mar	Arrissada	Fenòm. especs.	—

HORA	VENTS SUPERIORS		
7	A Tortosa		
	a 200 m	N 14	Km/h
	a 500 m	W 5	Km/h
	a 1000 m	SSW 14	Km/h
	a 2000 m	SSW 36	Km/h
	a 3000 m	SW 32	Km/h
	A		
	a 200 m		Km/h
	a 500 m		Km/h
	a 1000 m		Km/h
	a 2000 m		Km/h
	a 3000 m		Km/h

Temps probable fins a demà a migdia: Variable amb algunes ratjats tempestuosos.-
En mar, vents fluixos de direcció variable i petits marous.-

Tota la correspondència al Director del Servei Meteorològic de Catalunya, C. Urgell, 187. - Barcelona

El Director, F. FONTSERÈ

GENERALITAT DE CATALUNYA
SERVEI METEOROLÒGIC DE CATALUNYA

Carta del temps del Dissabte, 19 de Juny de 1937, a 7 h.

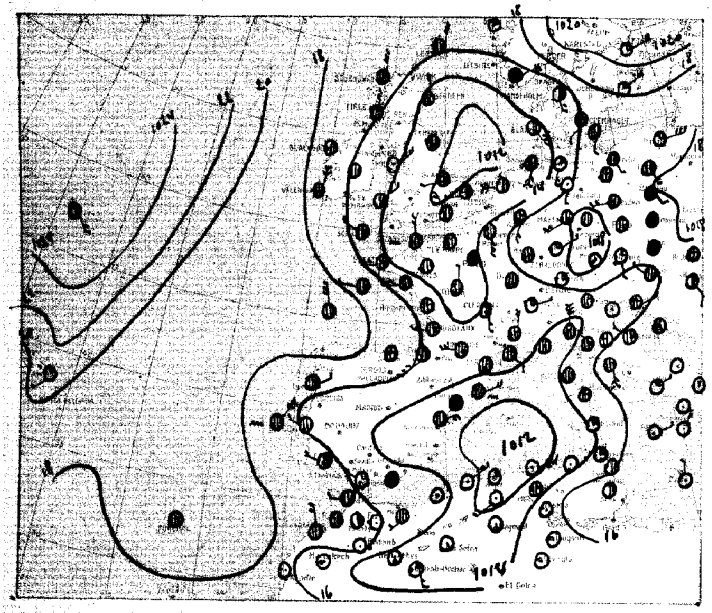

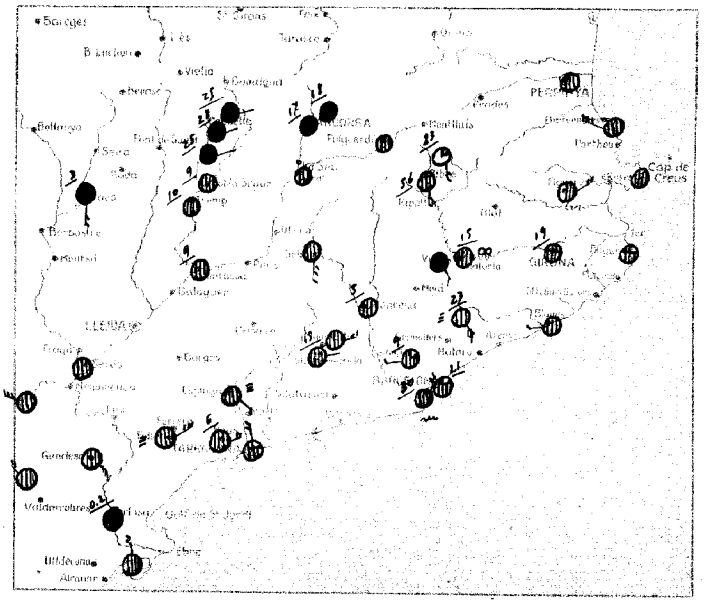

Signes usats a la carta del temps: vent inferior; mar; serè; ½ cobert; cobert; calitja; boira; boira pluvionera; boira gelada; plovent; aiguaneu; bolves de neu; ráfegada de neu; nevant; pedregada; calamarça; tempesta (amb tronada); trons llunyans; llampecs sense trons; rosada; gelada; terrer cobert de neu; 16 pressió en mil·libars; 12 precipitació en 24 hores, en mil·limetres.

Situació general: Dos mínims barométrics situats a la mar del Nord i a la Mediterrània Balear produeixen mal temps de pluges i tempestes a gran part de l'occident d'Europa, principalment al nordest d'Espanya i centre d'Europa.-
Les altes pressions amb llur corresponent zona de bon temps s'estenen des de les Açores fins a Irlanda.-
Les temperatures son suaves a la meitat nord d'Europa, en canvi per la meitat sud tenen a augmentar establint-se vents pluviosos del sector sud.-

Estat del temps a Catalunya: Cel cobert, plovent al Baix Ebre, a la plana de Vic, Gallecs i Ribagorça.-
En les darreres 24 hores s'han registrat pluges i tempestes a la meitat nord de Catalunya, amb les màximes precipitacions a la regió pirenenca i des del Solsonès fins al Vallès i Baix Llobregat. Algunes d'aquestes precipitacions i particularment a la costa de Barcelona han estat acompanyades de pedra i calamarça.- Temperatura mínima d'avui, 6 graus al Pertuny Gento, Tengolasters i Escaldes.-

DADES DE LES ESTACIONS PROPERES

LLOC	Estat del cel	Vent	Temperatura	Mar	En 24 hores Temp. màx.	Temp. mín.	Precipitació	Observacions especials
Perpinyà	Cobert	Calma	19		24	16		
Cap Biarra	"	NW	18	Llana		16	0.0	
Sant Adrià	3/4	Calma	18	Arrissada	27	17	21	
S. I. Vilatorta	Cobert	"	15		18	12	15	∞
Manresa	"	"	16		21	16	5	—
Sabadell	3/4	W	17		20	15	9	
Igualada	Cobert	E						
Sta Margarida	"	E	16		25		15	
Cadaqués	"	Calma						
Cap Begur	3/4	"						
Girona	Cobert	"			22		19	
Tàrrega	½	NE						
Blanes	Cobert	W						
Ripoll								
Prades	1/4	S	11		15	10	23	
Ribes de Fr	Cobert	S	10		20	10	56	
Alp								
Escaldes (Andorra)	"	Calma	9		17	6	17	●
Engolasters "	"	"	7		17	6	18	●
Coll d'Ordal	"	"						
LL. Estangento	"	E	6		13	6	25	●

LLOC	Estat del cel	Vent	Temperatura	Mar	En 24 hores Temp. màx.	Temp. mín.	Precipitació	Observacions especials
Capdella	Cobert	E	9		20	9	28	●
Pobla de Segur	"	Calma	17		28	16	9	
Cremp	"	"	16		28	16	10	
La Pedrera	"	N						
Ramió	"	Calma	9		15	7	16	●
Solsona								
Berga	"	S	14		27	13	3	●
Lleida								
Camporrells	"	Calma	16		28	15	9	
Tàrrega								
Sorós	"	"	17		28	17		
Tarragona	3/4	N	19	Arrissada	24	19		
Reus	Cobert	NE						≡
Montblanc	"	SE						≡
Ulldecona	"	E	15			13	6	
Tortosa	Cobert	Calma	19		26	19	0.2	●
Coll de Balaguer	"	NE	21		26	20	0.2	
Sta Fe Montagut	"	SE	9		12	7	23	≡
Vic	"	SE						●
Solsona	"	S						
Gandesa	"	SE						

Observacions de Barcelona

Pressió	1013.7 mb.	Núvols	5/10 Cu. Ac.
Temperatura	19.6	" quantitat	1/10
Humitat	74 %	Temp. màx.	23.0
Vent del	ENE	Temp. mín.	14.2
" veloc.	8 Km/h	Pluja	30 mm.
Mar	Petita marejada	Fenòm. especials	—

HORA	VENTS SUPERIORS			
7	A Tortosa			
	a 200 m.	N	11	Km/h
	a 500 m.	NNW	11	Km/h
	a 900 m.	E	18	Km/h
	a 2000 m.			Km/h
	a 3000 m.			Km/h
	A			
	a 200 m.			Km/h
	a 500 m.			Km/h
	a 1000 m.			Km/h
	a 2000 m.			Km/h
	a 3000 m.			Km/h

Temps probable fins a demà a migdia: Inseguro i favorable per a la formació de ruixats isolats i alguna tempesta.-
Per mar, vents pluviosos de llevant i xaloc a ponent.-

Tota la correspondència al Director del Servei Meteorològic de Catalunya, C. Urgell, 187. – Barcelona

El Director, E. FONTSERE

GENERALITAT DE CATALUNYA
SERVEI METEOROLÒGIC DE CATALUNYA

Carta del temps del Diumenge, 20 de Juny de 1937, a 7 h.

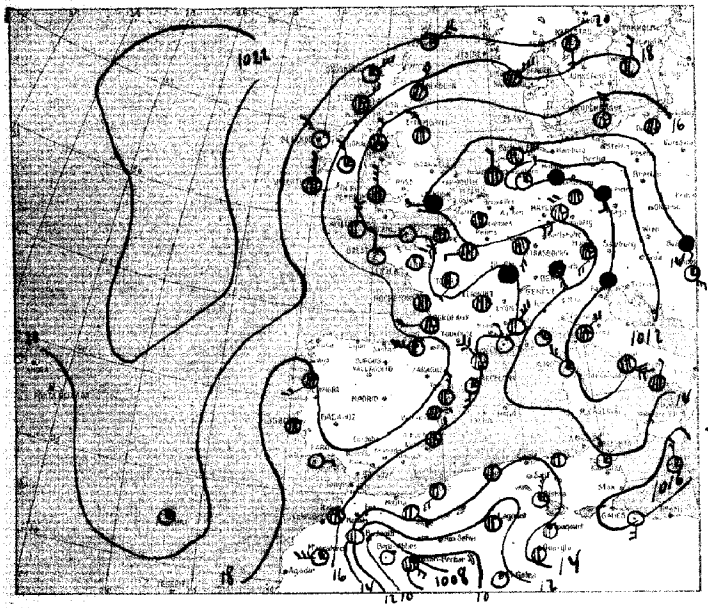

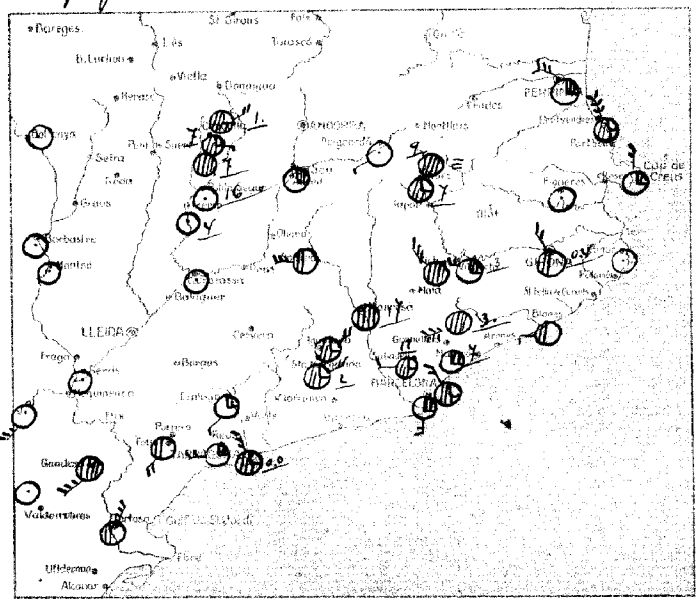

Signes usats a la carta del temps: vent inferior; mar; serè; ½ cobert; cobert; calitja; boira; boira pioranera; boira gebradora; plovent; aiguaneu; bolves de neu; rufagada de neu; nevant; pedregada; calamarça; tempesta (amb tronada); trons llunyans; llampecs sense trons; rosada; gebrada; terrer cobert de neu; pressió en mil·libars; precipitació en 24 hores en mil·límetres.

Situació general: Les baixes pressions desaparèixen: el mínim dels Països Baixos cap a Orient, i el del Sahara persistirà a la regió del Desert. En conseqüència el temps millora a Europa, registrant-se solament algunes plovisques a les regions alpines i a les costes occidentals d'Anglaterra. Les altes pressions estan situades a l'Atlàntic a l'oest d'Irlanda.
Les temperatures es mantenen suaus però per la meitat meridional, tendeixen a augmentar degut a la manca de gradient.

Estat del temps a Catalunya: A la meitat costanera des de Blanes i Vic fins al Baix Ebre així com també a la regió pirenenca, domina cel nuvolós, però per l'interior de Catalunya i a Aragó, el cel està serè.
Els vents en general són fluixos i variables però dominen els de ponent.
Ahir es registraren pluges a la regió del Pireneu, Ripollès, Vic, Bages i alt Vallès

DADES DE LES ESTACIONS PROPERES

LLOC	Estat del cel	Vent	Temperatura	Mar	En 24 hores: Temp. màx.	Temp. mín.	Precipitació	Observacions especials
Perpinyà	1/4	WNW	18		22	15		
Cap Biarra	3/4	NW	17		20	16		
Sant Adrià	3/4	NW	20		29	19		
S. J. Vilaforta	1/4	W	17		22	14		
Manresa	cobert	calma						
Sabadell	3/4	W	18		22	16	12	
Igualada	3/4	NE						
Sta. Margarida	3/4	NE	16		23			
Cadaqués	1/4	N						
Cap Begur	Serè	calma						
Girona	1/2	NW			24		0.4	
Figueres	Serè	calma						
Blanes	1/2	W						
Ripoll								
Núria								
Ribes de Fr.	3/4	N	12		19	11	7	
Fraser	cobert	S	10		14	9	9	
Escaldes (Andorra)								
Seguinaldera	1/4	calma	20		24	15	7	
Adrall								
Ll. Estangenio	3/4	NE	3		9	2	1	

LLOC	Estat del cel	Vent	Temperatura	Mar	En 24 hores: Temp. màx.	Temp. mín.	Precipitació	Observacions especials
Candella	3/4	E	8		17	8	7	
Pobla de Segur	Serè	calma	17		23	16	16	
Tremp	"	"	15		25	15	4	
P. Bonaigua								
Cledes (Lés)								
Vieu	WNW							
Solsona	1/2	W						
Gandesa	cobert	SW						
Camarasa	Serè	calma	16		23	13		
Sarreau	1/4	"						
Serós	Serè	calma	16		30	14		
Tarragona	3/4	NW	18		23	17		0.0
Falset	1/2	SW						
Montblanc	1/4	SW						
Reus	1/4	W	15			13		
Tortosa	1/2	NNE	21		24	18		
Castelló de la P.								
Cim del Montsany	cobert	WSW	8		12	6	3	
montsiá	Serè	calma						

Observacions de Barcelona

Pressió	1016.8 mb.	Núvols	acu
Temperatura	22.0°	» quantitat	3/10
Humitat	58 %	Temp màx.	22.7°
Vent del	S	Temp mín.	18.4°
» veloc.	9 Km/h	Pluja	— mm.
Mar	petita marou	Fenòm. espec.	—

HORA	VENTS SUPERIORS	
	A	
	a 200 m.	Km/h
	a 500 m.	Km/h
	a 1000 m.	Km/h
	a 2000 m.	Km/h
	a 3000 m.	Km/h
	A	
	a 200 m.	Km/h
	a 500 m.	Km/h
	a 1000 m.	Km/h
	a 2000 m.	Km/h
	a 3000 m.	Km/h

Temps probable fins a demà a migdia:

Tota la correspondència al Director del Servei Meteorològic de Catalunya, C. Urgell, 187. — Barcelona

El Director, E. FONTSERÈ

GENERALITAT DE CATALUNYA
SERVEI METEOROLÒGIC DE CATALUNYA

Carta del temps del Dilluns 21 de Juny de 1937, a 7 h.

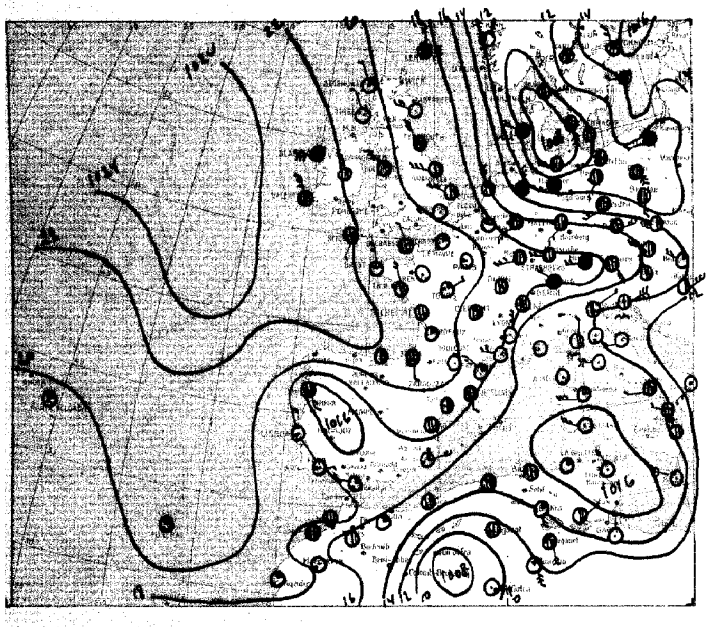

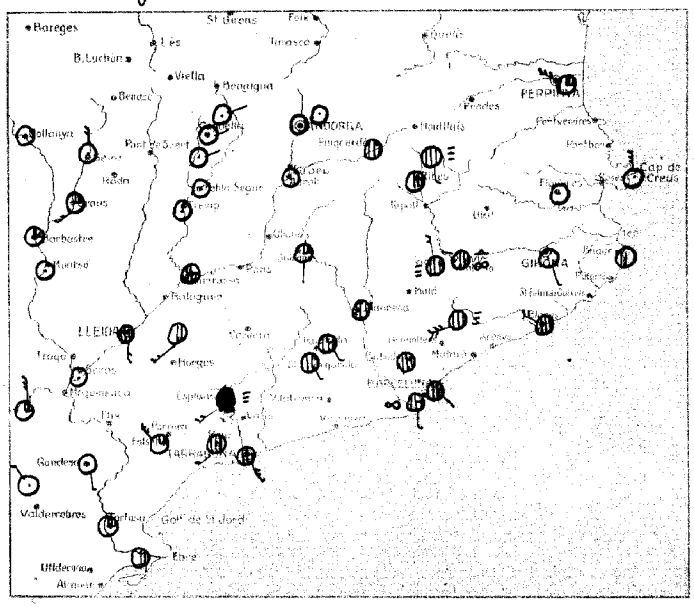

Signes usats a la carta del temps: vent inferior; mar; serè; ½ cobert; cobert; calitja; boira; boira ploranera; boira gelada; ● plovent; aiguaneu; bolves de neu; ruïnagada de neu; nevant; pedregada; calamarsa; tempesta (amb tronada); trons llunyans; llampecs sense trons; rosada; gelada; terrer cobert de neu; 16 pressió en mil·libars; 12 precipitació en 24 hores, en mil·limetres.

Situació general: El Dinamarca es troba el centre d'una depressió barométrica, que dona lloc a plujes a Polonia, Alemanya, i Suissa i Escandinàvia. - També s'observen precipitacions a Irlanda. - Al Sahara es assenyala un centre de mínima pressió que produeix molta muntanyositat a la regió d'Algeria. - Les altes pressions formen un màxim anticiclònic situat a l'Atlàntic al sudoest de les illes Britàniques. -

Estat del temps a Catalunya: Persisteix el règim de temps variable amb cel serè al Pallars, Ribera, Terra Alta i Empordà, i entre núvol i cobert per la resta del país. - A Vic, Ribes i conca de Barberà s'observen boires baixes. - Els vents son fluixos i de direcció variable. - Temperatures màximes 32 graus a Serós, mínima, 4 graus al Estany Gento. -

DADES DE LES ESTACIONS PROPERES

LLOC	Estat del cel	Vent	Temperatura	Mar	En 24 hores Temp. màx.	Temp. mín.	Precipitació	Observacions especials
Perpinyà	¼	NW	21			18		
Cap Bianra								
Sant Adrià	½	SE	19	Plana	27	18		
S. J. Vilatorta	½	W	17		23	11		— ∞
Manresa	Cobert	Calma	19		29	18		
Sabadell	"	"	17		21	11		
Igualada	¾	SE						
Sta Margarida	½	SE	20		25			
Cadaqués	Serè	N						
Cap Begur	"	Calma						
Girona	"	SE	18			15		
Figueras	"	Calma						
Blanes	Cobert	NW						
Ripoll								
Fraser	"	S	20		18			≡
Ribes de Fr	½	Calma	12		20	10		
Puigcerdà	Cobert	"						
Escaldes (Andorra)	Serè	"	13		20	10		
Tregurastera "	"	"	12		18	7		
Bareges	Serè	"						
Ll. Estangento	"	NE	5		13	4		

LLOC	Estat del cel	Vent	Temperatura	Mar	En 24 hores Temp. màx.	Temp. mín.	Precipitació	Observacions especials
Capdella	Serè	NE	8		21	8		
Pobla de Segur	"	Calma	17		30	16		
Tremp	"	"	16		28	15		
Les Borges	½	"						
Cledes (Lés)								
Seira	Serè	N	15		24	9		
Berarrúa	¼	SW	16		26	10		
Lleida	Cobert	S	18					
Camarasa	¾	Calma	18		28	16		
Tàrrega	½	SW						
Serós	Serè	Calma	17		31	16		
Tarragona	¾	SE	21	Arrissada	24	21		
Falset	¼	NW						
Montblanc	Cobert	SW						
Reus	"	SW	17			13		
Tortosa	¼	Calma	24		29	18		
Castellón de la P.	Cobert	E	22		25	10		
Sta M. del Montseny	"	WSW	9		12	7		≡
Vic	"	N						≡
Solsona	¼	S						
Gandesa	Serè	S						

Observacions de Barcelona

Pressió	1018.9 mb.	Núvols	Cu. Acu.
Temperatura	21.8	" quantitat	7/10
Humitat	67 %	Temp màx	23.3
Vent del	S	Temp mín	18.7
" velocs.	6 Km/h	Pluja	— mm.
Mar	Arrissada	Fenòm espec	∞

HORA	VENTS SUPERIORS		
7	A Tortosa		
	a 200 m	NW 7	Km/h
	a 500 m	SSW 4	Km/h
	a 1000 m	SSW 11	Km/h
	a 2000 m	SW 14	Km/h
	a 3000 m		Km/h
	A		
	a 200 m		Km/h
	a 500 m		Km/h
	a 1000 m		Km/h
	a 2000 m		Km/h
	a 3000 m		Km/h

Temps probable fins a demà a migdia: Variable amb algun ruixat, tempestes de caràcter local. - Per mar, marinada i mar arrissada. -

Tota la correspondència al Director del Servei Meteorològic de Catalunya, C. Urgell, 187.— Barcelona

EL DIRECTOR, E. FONTSERÈ

GENERALITAT DE CATALUNYA
SERVEI METEOROLÒGIC DE CATALUNYA

Carta del temps del Dimarts, 22 de Juny de 19 37, a 7 h.

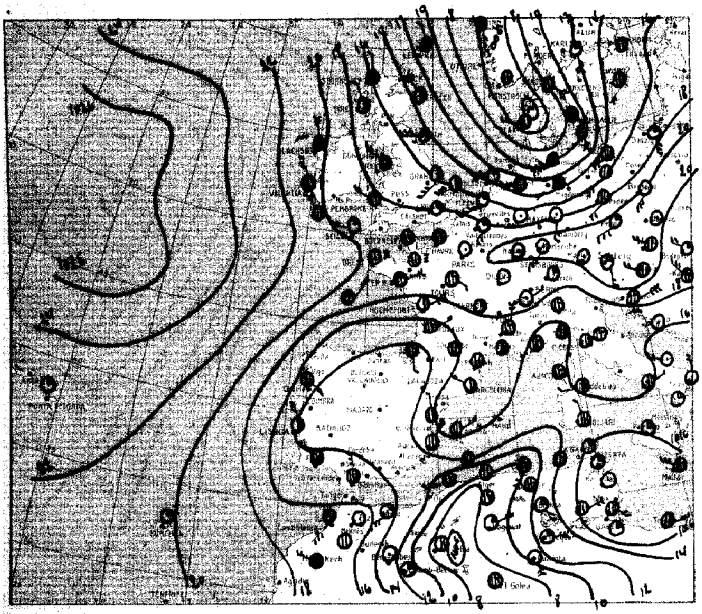

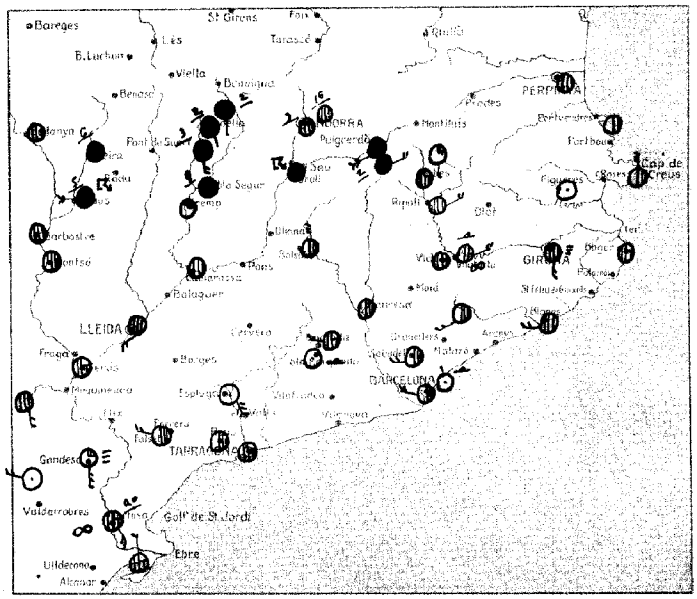

Signes usats a la carta del temps: vent inferior; mar; ○ serè; ◑ 3/8 cobert; ● cobert; ∞ calitja; boira; boira ploranera; V boira gebradora; ● plovent; ∞ aiguaneu; ← bolves de neu; rafagada de neu; ✳ nevant; ▲ pedregada; calamarça; R tempesta (amb tronada); T trons llunyans; ⟨ llampecs sense trons; rosada; gebrada; R terrer cobert de neu; 16 16 pressió en mil·libres; 12 precipitació en 24 hores, en mil·limetres.

Situació general: Des de l'Atlàntic Nord fins a la Europa Central dominen altes pressions que produeixen bon temps de cel serè i vents fluixos de direcció variable.- A la mar Báltica i al Marroc occidental el cel està cobert i es registren plovisques degut a existir dos centres de perturbació atmosfèrica, un a Dinamarca i l'altre a la regió del Sahara.- La barrera de Dinamarca s'intensifica i la del Sahara es desplaça cap a llevant i s'internà lleugerament a la mediterrània, per la qual cosa el bon temps de la Península Ibèrica perd estabilitat.-

Estat del temps a Catalunya: Des de Barcelona fins al Ebre fa bon temps de cel serè o amb algunes núvols.- A la regió pirenenca, des de la Cerdanya fins a la Ribagorça està plovent i es registren tempestes.- Per la resta de Catalunya temps variable i núvolós.- Els vents son fluixos i variables amb predominància de les calmes per les comarques de Lleida i del ponent o sudoest per la costa i Pirineu.- Temperatura màxima d'ahir, 31 graus a Tremp, Lleida i Serós.-

DADES DE LES ESTACIONS PROPERES

LLOC	Estat del cel	Vent	Temperatura	Mar	En 24 hores Temp. màx.	Temp. mín.	Precipitació	Observacions especials
Perpinyà	Cobert	Calma	21		28	16		
Cap Bizarra	1/2	"	28	Llisa	28	14		
Sant Adrià	Serè	N	20	Calma	30	20		
S. J. Vilatorta	1/2	E	20		24	14		∞
Manresa	1/2	Calma	19		29	18		
Sabadell	1/2	W	18		26	13		
Igualada	3/4	W						
Sta. Margarida	Serè	Calma	18		28			
Cadaqués	1/2	N						
Cap Begur	3/4	Calma						
Girona	Cobert	S			25			≡
Figueras	Serè	Calma						
Pratada								
Blanes	Cobert	W						
Ripoll	"	NE	17		18	14		
Prats	1/4	S	12		19	11		
Núria	3/4	Calma	14		20	12		
Ribes de Fr.								
Puigcerdà	Cobert	SW						●
Alp	"	Calma	10		23	10	16	●
Escaldes (Andorra)	"		9		21	8	3	●
Engalarga	"	Calma						
Seu d'Urgell								
Adrall	"	S	8		15	7	2	●
Ll. Estangento								

LLOC	Estat del cel	Vent	Temperatura	Mar	En 24 hores Temp. màx.	Temp. mín.	Precipitació	Observacions especials
Capdella	Cobert	S	10		23	8	2	●
Pobla de Segur	"	Calma	25		29	19	9	●
Tremp	1/4	"	17		31	17		
L'Hospitalet	3/4	N						
Olèrdes (Les)	Cobert	E	12		25	11	2	●
Seira	"	Calma	15		26	13	6	●
Perarrúa	"	W	15		26	11	5	R ●
Lleida	"	SW	21		31	9		
Camarasa	Cobert	Calma						
Tàrrega								
Serós	3/4	"	21		31	18		
Tarragona	3/4	SSE	22	Llisa	24	21		
Falset	1/2	NW						
Montblanc	Cobert	SE						
Reus	1/2	Calma	22			16		
Tortosa	3/4	SE	24		28	20		
Castelló de la	Cobert	N	22		27	19		
Cim del Montsany	1/2	WSW	14		15	9	0.0	
Tuc	Cobert	Calma						
Folsona	1/2	N						
Granadella	1/4	S						

Observacions de Barcelona

Pressió	1015.9 mb.	Núvols	Cel. Clat.
Temperatura	23.6	" quantitat	5/10
Humitat	65 %	Temp. màx.	24.6
Vent del	WNW	Temp. mín.	19.3
" veloc.	7 Km/h	Pluja	— mm.
Mar	Llisa	Fenòm. espec.	∞

HORA	VENTS SUPERIORS		
7	A Tortosa		
	a 200 m.	SE 11	Km/h
	a 500 m.	ESE 11	Km/h
	a 1000 m.	S 14	Km/h
	a 2000 m.	SW 18	Km/h
	a 3000 m.	SW 25	Km/h
	A		
	a 200 m.		Km/h
	a 500 m.		Km/h
	a 1000 m.		Km/h
	a 2000 m.		Km/h
	a 3000 m.		Km/h

Temps probable fins a demà a migdia: Bon temps perdent estabilitat per la meitat costanera i variable amb núvols i algunes tempestes per l'interior.- En mar, vents fluixos de ponent o migjorn i petit tràmol.-

Tota la correspondència al Director del Servei Meteorològic de Catalunya, C. Urgell, 187. - Barcelona

EL DIRECTOR, E. FONTSERÈ

GENERALITAT DE CATALUNYA
SERVEI METEOROLÒGIC DE CATALUNYA

Carta del temps del Dimecres, 22 de Juny de 1937, a 7 h.



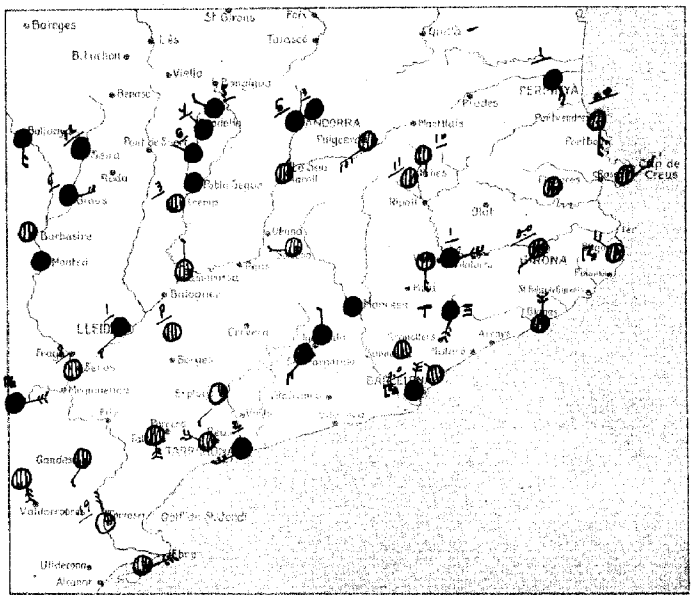

Signes usats a la carta del temps: vent inferior; mar; serè; 1/2 cobert; cobert; calitja; boira; boira ploranera; boira gebradora; plovent; aiguaneu; bolves de neu; ruiagada de neu; nevant; pedregada; calamarca; tempesta (amb tronada); trons llunyans; llampecs sense trons; rosada; gebrada; terrer cobert de neu; pressió en mil·libars; precipitació en 24 hores, en mil·limetres.

Situació general: A Espanya, entre el Pirineu i l'Aragó s'ha format un mínim barométric que dona lloc a tempestes al sud i sudoest de França i a Catalunya. - A Noruega es troba el centre d'una depressió atmosférica que produeix règim de pluges a Escocia, Dinamarca i Escandinàvia. - A la Europa Central el temps es bó degut a un màxim anticiclònic situat a Polònia. - També a l'Atlàntic, entre les illes Açores i Britàniques es assenyalat un altre centre de màxima pressió. -

Estat del temps a Catalunya: Per tot el país el cel està completament cobert registrant-se pluges al Pallars, Ribagorça, Segrià, Osona, Bages i Anoia i tempestes a la Ribera, Barcelonès, costa ampurdanesa i Vallès. - Els vents son fluixos o moderats de direccions diverses. - En les darreres 24 hores s'han registrat ruixats tempestosos per gran part de Catalunya. - Temperatura mínima, 6 graus al Montsant Lleuto, màxima, 32 graus a Manresa. -

DADES DE LES ESTACIONS PROPERES

LLOC	Estat del cel	Vent	Temperatura	Mar	En 24 hores Temp. màx.	Temp. mín.	Precipitació	Observacions especials
Perpinyà	Cobert	SE	10		15	17	1	●
Cap Bàrra	"	S	20	Arrissada		17	1.0	
Sant Adrià	"	NW	21	Plana	3	21		
S. I. Vilatoria	"	E	14		28	12	1	●
Manresa	"	Calma	19		32	17		●
Sabadell	"	"	18		29	17		
Igualada	"	N						●
Sta Margarida	"	SW	18		28			●
Cadaqués	"	NE						
Cap Begur	3/4	NW						⚡
Girona	Cobert	SW	18		29	16	3.0	
Tàpies	"	Calma						
Blanes	"	N						
Ripoll								
Fraser	"	S	12		20	11	10	
Ribes de Fr	"	Calma	11		24	10	11	
Alp								●
Escaldes (Andorra)	"	"	10		22	10	6	●
Enguinestera	"	"	9		19	9	3	●
Sant Miquel	"	"						
Ll. Estangento	"	NW	6		15	6	5	●

LLOC	Estat del cel	Vent	Temperatura	Mar	En 24 hores Temp. màx.	Temp. mín.	Precipitació	Observacions especials
Capdella	Cobert	NW	11		20	11	4	●
Pobla de Segur	"	Calma	19		26	17		●
Tremp	"	"	18		28	17	3	
Sta Coloma	"	E						
Cardes (Lés)								
Seira	"	"	11		25	10	12	●
Perarrua	"	E	12		25	12	6	●
Lleida	"	SW	16		31	16	1	●
Camarasa	"	N	18		27	17		
Tàrrega	"	Calma	18		30	18	P	
Serós	"	"	19		31	18	8	
Tarragona	"	W	17	Arrissada	25	17	2	●
Falset	"	S						
Montblanc	1/4	SW						
Reus	Cobert	NW	20			14		
Tortosa	1/4	NNW	19		28	17	19	
Castelló de la P.	1/2	SW	18		28	15	13	
Cim del Montsany	Cobert	SSW	9		20	8		T ●
Vic	"	S						
Solsona	"	W						
Gandesa	"	SW						

Observacions de Barcelona

Pressió	1010.2 mb.	Núvols	Nb. Cat 10/10
Temperatura	18.9	" quantitat	
Humitat	67 %	Temp. màx.	26.6
Vent del	NNE	Temp. mín	18.6
" veloc.	33 Km/h	Pluja	0.0 mm
Mar	Maror	Fenòm. especials	⚡ ●

HORA	VENTS SUPERIORS	
	A	
	a 200 m.	Km/h
	a 500 m.	Km/h
	a 1000 m.	Km/h
	a 2000 m.	Km/h
	a 3000 m.	Km/h
	A	
	a 200 m.	Km/h
	a 500 m.	Km/h
	a 1000 m.	Km/h
	a 2000 m.	Km/h
	a 3000 m.	Km/h

Temps probable fins a demà a migdia: Variable amb alguns ruixats tempestosos. - Per mar, vents fluixos o moderats del nordest i petita maror o marot. -

Tota la correspondència al Director del Servei Meteorològic de Catalunya, C. Urgell, 187. — Barcelona

El Director, E. FONTSERÈ

GENERALITAT DE CATALUNYA
SERVEI METEOROLÒGIC DE CATALUNYA

Carta del temps del Dijous, 24 de Juny de 1937, a 7 h.

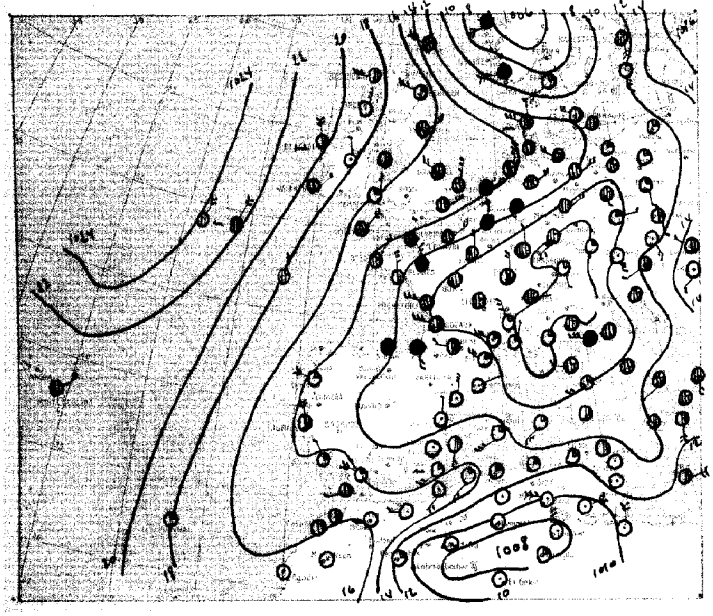

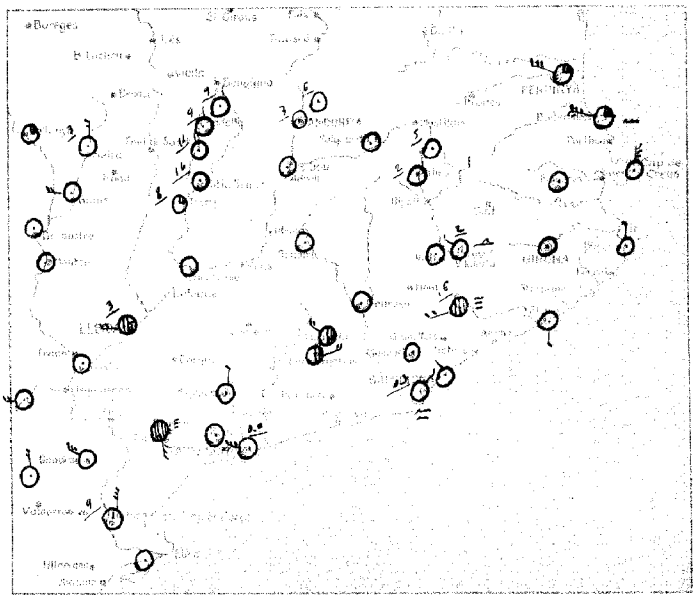

Signes usats a la carta del temps: vent inferior; mar; sereno; cobert; cobert; calitja; boira; boira ploranera; boira gebradora; plovent; aiguaneu; molves de neu; ruïnegada de neu; nevent; pedregoda; calamarçó; tempesta (amb tronada); trons llunyans; llampecs sense trons; rosada; gebrada; terrer cobert de neu; pressió en mil·libars; precipitació en 24 hores, en mil·limetres.

Situació general: Des d'Escocia fins a la Península Ibèrica s'han establert vents del sector nord que determinen un llenger descens de la temperatura facilitant la formació de tempestes, particularment al migdia de França i mar Cantàbric. - Les baixes pressions constitueixen tres mínims barométrics situats a Escandinàvia, regions alpines i desert de Sahara - El bon temps de el seré comprèn els països Bàltics i la vessant mediterrània de la Península Ibèrica i nord d'Africa.-

Estat del temps a Catalunya: Domina bon temps ferò de poca estabilitat degut als efectes del corrent del nord el qual pot donar lloc a la formació de tempestes.-
En les darreres 24 hores es registraren precipitacions a les riberes del Ebre, Vallès, Vic i Pirineu.-
Les temperatures extremes han estat les següents: màxima, 28 graus a Pobla de Segur, mínima, 1 grau al Estany Gento.-

DADES DE LES ESTACIONS PROPERES

LLOC	Estat del cel	Vent	Temperatura	Mar	En 24 hores Temp. màx.	Temp. mín.	Precipitació	Observacions especials
Perpinyà	1/4	NW	22		25	17	0.1	
Cap Bàrra	1/4	NW	21	Mar gruixa	23	18	3.0	
Sant Adrià	Seré	NW	17	Plana	27	17		
S. J. Vilatorta	"	W	17		23	9	2	—
Manresa	"	Calma	16		26	14		
Sabadell	"	"	15		26	13		
Igualada	1/2	NW						
Sta. Margarida	1/2	NE	15		25		1	
Cadaqués	Seré	N						
Cap Begur	"	N						
Girona	"							
Tagamanent	"	Calma						
Blanes	"	S						
Ripoll								
Prats	"	N	10		19	9	5	
Ribes de Fr.	"	Calma	10		20	8	2	
Puigcerdà	"	"						
Escaldes (Andorra)	"	"	10		17	7	3	
Engolasters	"	"	10		15	5	6	
Serra de Nogell	"	"						
Ll. Estangento	"	N	3		11	1	9	

LLOC	Estat del cel	Vent	Temperatura	Mar	En 24 hores Temp. màx.	Temp. mín.	Precipitació	Observacions especials
Capdella	Seré	N	6		18	6	9	
Pobla de Segur	"	Calma	15		28	14	16	
Tremp	1/4	"	13		27	13	8	
La Manjosta	Seré	"						
Cledes (Les)								
Seira	Seré	N	14		21	9	3	
Peramola	3/4	N	14		24	11		
Lleida	3/4	W	15		25	15	3	
Camarasa	Seré	Calma	15		25	13		
Tàrrega								
Serós	"	"	13		27	15		
Tarragona	"	NW	20	Arrossegada	23	16	0.0	
Falset	Cobert	S						≡
Montblanc	Seré	NNE						
Reus	"	Calma	15			12		
Tortosa	Seré	NNE	23		26	18	4	
Castellón de la P.	"	NNE	22		25	18	0.0	
Cim del Montsianes	Cobert	WSW	10		14	7	16	≡
Vic	Seré	Calma	.					
Solsona	Seré							
Grandesa	"	NW						

Observacions de Barcelona

Pressió	1010.5 mb	Núvols	—
Temperatura	22.8	" quantitat	—
Humitat	54 %	Temp. màx.	24.5
Vent del	NE	Temp. mín.	18.0
" velocitat	2 Km/h	Pluja	— mm.
Mar	Mar gruixa	Fenòm. especials	∞

HORA	VENTS SUPERIORS		
7	A Tortosa		
	a 900 m.	N 22	Km/h
	a 500 m.	NNW 14	Km/h
	a 1000 m.	SW 36	Km/h
	a 2000 m.	WNW 36	Km/h
	a 3000 m.	NW 18	Km/h
	A		
	a 200 m.		Km/h
	a 500 m.		Km/h
	a 1000 m.		Km/h
	a 2000 m.		Km/h
	a 3000 m.		Km/h

Temps probable fins a demà a migdia: Bon temps de poca estabilitat i tendència a la formació de tempestes locals.-
Mar, vents flixos de ponent i nord.-

Tota la correspondència al Director del Servei Meteorològic de Catalunya. C. Urgell, 187. — Barcelona

EL DIRECTOR, E. PONTSERÉ

GENERALITAT DE CATALUNYA
SERVEI METEOROLÒGIC DE CATALUNYA

Carta del temps del Divendres, 25 de Juny de 1937, a 7 h.

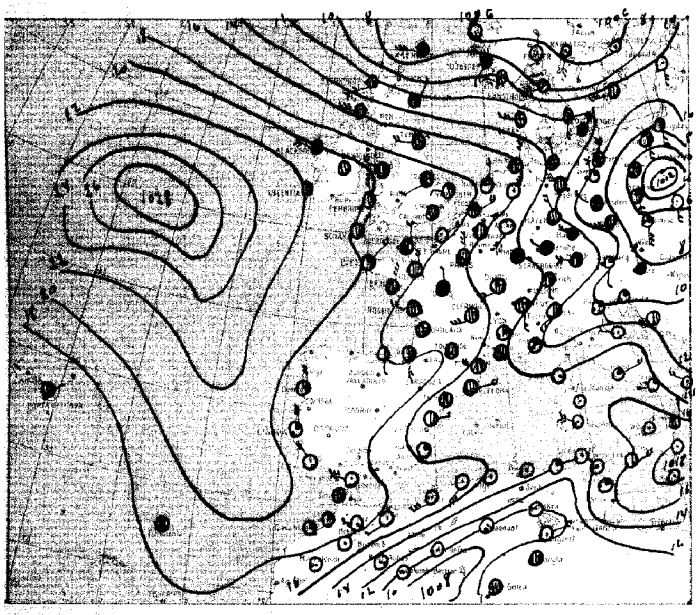

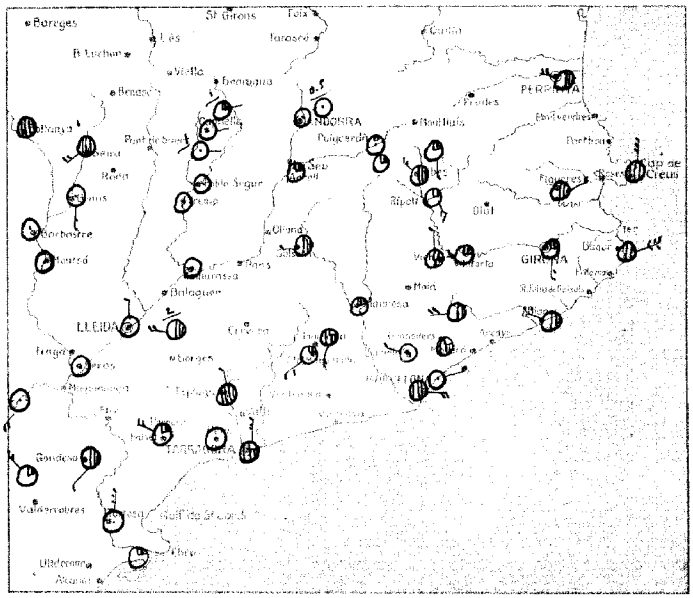

Signes usats a la carta del temps: vent inferior; mar; ○ serè; ◑ ½ cobert; ● cobert; calitja; boira; boira glaçada; V boira gelada; ● plovent; ∞ aiguaneu; ← bolves de neu; + rufagada de neu; nevant; ▲ pedregada; calamarça; K tempesta (amb tronada); T trons llunyans; ⟨ llampecs sense trons; rosada; gelada; tancat per neu; pressió en mil·libars; precipitació en 24 hores, en mil·limetres.

Situació general: Sota l'influència de dos mínims barométrics centrats l'un a Suècia i l'altre a Polònia, es registra mal temps amb vents del nord i algunes pluges a les illes Britàniques, Noruega, centre de França, Alemania i Txecoslovàquia.-
Al nord d'Africa, Italia i meitat sud d'Espanya el temps es bó descendint-se el seu nivel, vents fluixos i temperatures altes.-
A l'Atlàntic es troben les altes pressions les quals formen un centre anticiclònic situat a l'est d'Irlanda.-

Estat del temps a Catalunya: Temps variable amb cel entre serè i núvol, nivol i vents de direcció variable.-
En les darreres 24 hores es registraren pluges al Pallars, Andorra i Ribagorça.-
Temperatura màxima, 30 graus a Manresa i Tàrrega, mínima, 1 grau al Estany Gento.-

DADES DE LES ESTACIONS PROPERES

LLOC	Estat del cel	Vent	Temperatura	Mar	En 24 hores Temp. màx.	Temp. mín.	Precipitació	Observacions especials
Perpinyà	½	NW	20		27	17		
Cap Bàrra								
Sant Adrià	Serè	E	21	Plana	32	19		
S. J. Vilatorta	¼	W	20		24	13		—
Manresa	¼	llalma	18		30	17		
Sabadell	Serè	NW	19		20	15		
Igualada	¾	SW						
Sta Margarida	¾	SW	18		25			
Cadaqués	llebert	N						
Cap Begur	½	NE						
Girona	¼	S	23		26	18		
Figueres	½	NE						
Blanes	½	NW						
Ripoll	¼	SE	25		28	12	P	
Prades	¼	S	12		18	12		
Ribes de Fr	½	NW	16		20	8		
Alp	¼	llalma	14		22	10		—
Escaldes (Andorra)	Serè	"	10		19	7		
Engolasters	"	"	12		18	1		
Seu d'Urgell	¼	"						
Ll. Estangento	¼	E	8		13	3	1	

LLOC	Estat del cel	Vent	Temperatura	Mar	En 24 hores Temp. màx.	Temp. mín.	Precipitació	Observacions especials
Capdella	Serè	E	8		18	7	1	
Pobla de Segur	"	llalma	19		24	17		
Tremp	¾	"	15		27	13		
Les Franqueses	¾	"	20		27	15		
La Bisbita	¼	"						
Seira	llebert	SW	16		22	11	1	
Perarrua	Serè	S	17		24	13		
Lleida	"	N						
Cabanasa	"	"	18		26	15		
Tàrrega	½	W	17		30	15	2	
Serós	Serè	llalma	19		29	17		
Tarragona	¾	NNW	22		24	19		
Palset	¼	NW						
Montblanc	llebert	N						
Reus	Serè	llalma	18			12		
Tortosa	"	NNE	23			19		
Castellón de la P	½	E	22		26	20		
Cim d'Montsany	½	W	12		15	9		
Vic	½	N						
Solsona	½	W						
Gandesa	½	SW						

Observacions de Barcelona

Pressió	1014.9 mb.	Núvols	Stm Acu.
Temperatura	21.8	" quantitat	9/10
Humitat	82 %	Temp. màx.	25.5
Vent del	E	Temp. mín	19.6
" velocitat	10 km/h	Pluja	— mm.
Mar	Arrissada	Fenòm. especials	—

HORA	VENTS SUPERIORS		
7	A Tortosa		
	a 300 m	N 43	Km/h
	a 500 m	NW 25	Km/h
	a 1000 m	NNW 22	Km/h
	a 2000 m	ENE 10	Km/h
	a 5000 m	W 14	Km/h
	A		
	a 200 m		Km/h
	a 500 m		Km/h
	a 1000 m		Km/h
	a 2000 m		Km/h
	a 5000 m		Km/h

Temps probable fins a demà a migdia: Per la vertent costanera variable amb alguna pluja.- Resta del país, bon temps.-
Mar, moguda i mar arrissada o petita marejada.-

Tota la correspondència al Director del Servei Meteorològic de Catalunya, C. Urgell, 187. — Barcelona

EL DIRECTOR, E. FONTSERÈ

GENERALITAT DE CATALUNYA
SERVEI METEOROLÒGIC DE CATALUNYA

Carta del temps del Dissabte 26 de Juny de 1937, a 7 h.

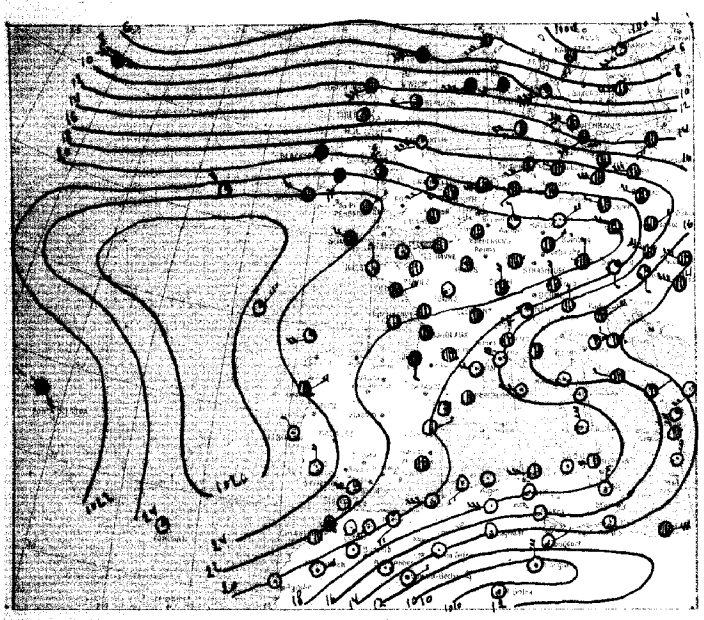

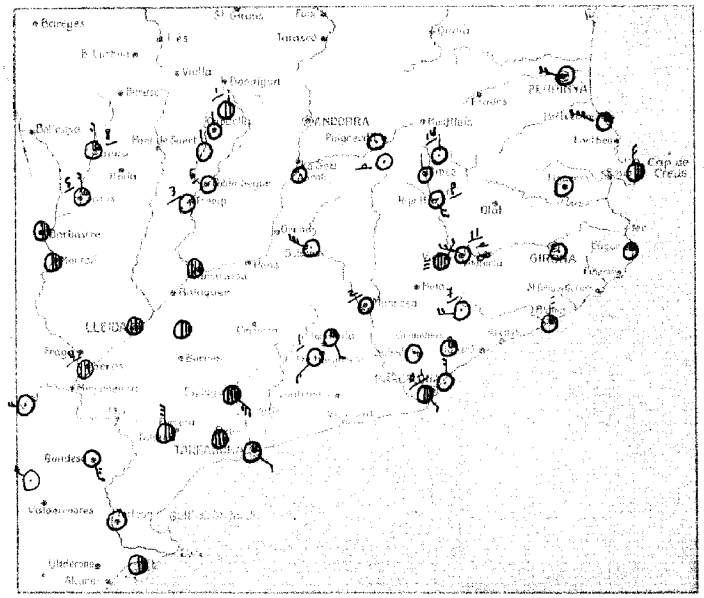

Signes usats a la carta del temps: vent inferior; mar; serè; 1/4 cobert; cobert; calitjo; boira; boira glaçanera; boira gebradora; plovent; aiguaneu; bolves de neu; ventegada de neu; nevant; pedregada; calamarsa; tempesta (amb trosada); trons llunyans; llampecs sense trons; rosada; gebrada; terra cobert de neu; pressió en mil·libars; precipitació en 24 hores, en mil·limetres.

Situació general: S'han establert altes pressions a l'occident d'Europa que determinen temps dominant amb vents fluixos de direccions variables i temperatures suaus a excepció de la Mediterrània on son altes degut a l'influència dels vents del sudoest que dominen a la costa d'Africa. - Al nord d'Europa es registren plovisques i vents de ponent sota l'influència d'una perturbació situada als països escandinaus i que tendeix a internar-se a la mar Bàltica. -

Estat del temps a Catalunya: A la Ribagorça, plans de Lleida i comarques de Tarragona fins a la costa Brava domina el nuvolós, però per la resta de Catalunya el cel està serè. -
Els vents son fluixos i variables amb predominancia dels terrals a la nit i les marinades a les hores de calor. -
En les darreres 24 hores s'han registrat pluges i tempestes a la regió pirenenca, plana de Vic, alt Vallès, curs inferior del Segre i pla de Bages.

DADES DE LES ESTACIONS PROPERES

LLOC	Estat del cel	Vent	Temperatura	Mar	En 24 hores Temp. màx.	Temp. mín.	Precipitació	Observacions especials
Perpinyà	Serè	WNW	22		27	15		
Cap Biarra	1/4	NW	20	Arrissada	29	18		
Sant Adrià	Serè	N	19	Llisa	29	18		
S. J. Vilatorta	"	W	18		24	12	11	∞
Manresa	"	Llisa	18		28	17	2	
Sabadell	"	"	17		25	15		
Igualada	1/4	SE						
Sta Margarida	Serè	SW	20		30		1	
Cadaqués	1/2	N						
Cap Begur	1/4	Llisa						
Girona	Serè	"	27				3	
Figueres	"	"						
Blanes	1/4	N						
Ripoll	Serè	SE	12		25	11	P	
Prats	"	N	11		18	10	14	
Ribes de Fr.	"	N	11		21	9		
Alp	"	Llisa	15		23	10		—
Escaldes (Andorra)								
Enguialtera								
Espot (Vall d'Aran)								
Ll. Estangento	1/2	N	14		13	3	1	

LLOC	Estat del cel	Vent	Temperatura	Mar	En 24 hores Temp. màx.	Temp. mín.	Precipitació	Observacions especials
Candella	Serè	N	10		21	8		
Doble de Segre	"	Llisa	18		30	16	6	
Tremp	"	"	16		25	15	3	
La Pobla	1/2	Llisa						
Sta Fe Tranquera	1/4	"	20		27	13		
Solsona	1/4	N	16		23	12	8	
Berguedà	1/4	N	17		27	15	5	
Lleida	Cobert	Llisa	20		30	18		
Cervera	"	"	19		28	16		
Tàrrega	1/2	"						
Sarós	Cobert	"	23		31	19	4	
Tarragona	1/4	ESE	23	Arrissada	24	20		
Falset	1/2	N						
Montblanc	Cobert	SE						
Reus	"	Llisa	18			11		
Tortosa								
Castelló de la P.	1/2	ENE	22		26	20		
Cap del Montsant	Serè	W	11		14	8	7	
Vic	Cobert	NE						
Solsona	Serè	NW						
Gandesa	"	SE						

Observacions de Barcelona

Pressió	1018.4 mb.	Núvols	2cu. cit.
Temperatura	22.8	" quantitat	5/10
Humitat	60 %	Temp. màx.	23.2
Vent del	SE	Temp. mín.	18.6
" veloc.	0 Km/h	Pluja	0.1 mm.
Mar	Plana	Fenòm. espec.	∞

HORA	VENTS SUPERIORS		
7	A Tortosa		
	a 200 m	SW 7	Km/h
	a 500 m	SE 3	Km/h
	a 1000 m	WNW 3	Km/h
	a 2000 m	WNW 10	Km/h
	a 3000 m	WSW 4	Km/h
	A		
	a 200 m		Km/h
	a 500 m		Km/h
	a 1000 m		Km/h
	a 2000 m		Km/h
	a 3000 m		Km/h

Temps probable fins a demà a migdia: Bon temps amb algunes boires i calitjes. -
En mar, vents fluixos de migjorn i mar plana o arrissada. -

Tota la correspondència al Director del Servei Meteorològic de Catalunya, C. Urgell, 187. — Barcelona

EL DIRECTOR, E. PONTSERÈ

GENERALITAT DE CATALUNYA
SERVEI METEOROLÒGIC DE CATALUNYA

Carta del temps del Diumenge, 27 de Juny de 1937, a 7 h.

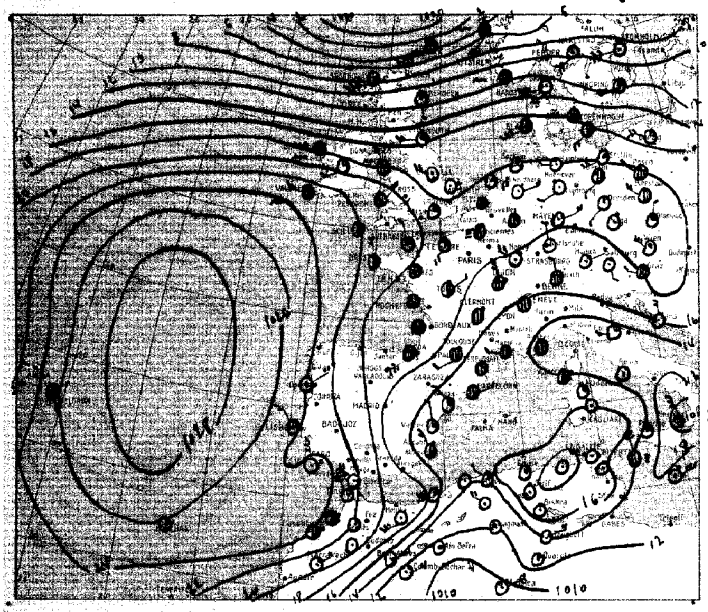

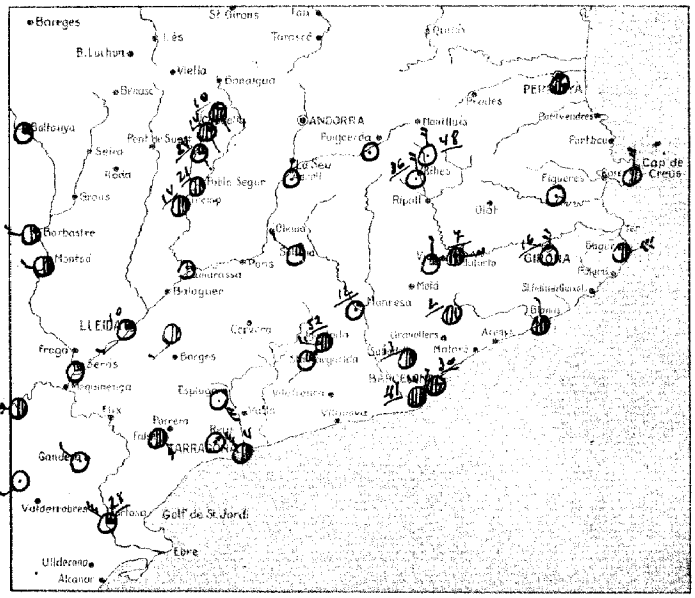

Signes usats a la carta del temps: vent inferior; mar; ○ serè; ◑ 1/2 cobert; ● cobert; calitja; boira; boira plorenera; V boira gebradora; ● plovent; ∞ aiguaneu; ← bolves de neu; + rufagada de neu; ✳ nevant; pedregada; calamarca; K tempesta (amb tronada); T trons llunyans; llampecs sense trons; rosada; gebrada; ⊠ terrer cobert de neu; 16 ——— 15 pressió en mil·libars; 12 precipitació en 24 hores, en mil·limetres.

Situació general: Al nord de França, la costa bretona, Pirineus i Catalunya el temps es variable, registrant-se ruixats i algunes tempestes. - També a les Illes Balears es registren precipitacions.
Les altes pressions formen dos centres de mínima situats l'un a l'Illa de Shetland i l'altre al golf de Tarento.-
A l'Atlàntic i l'oest de Portugal es mantenen plat un màxim anticiclònic que determina règim de bon temps a gran part de la Península Ibèrica i al nord d'Àfrica.-

Estat del temps a Catalunya: Molt variable amb cel entre serè i nuvolós i vents flixos de direcció variable.-
En les darreres 24 hores s'han registrat abundosos ruixats i algunes tempestes per gran part del país, amb precipitacions de 52 litres per metre quadrat a Montblanc, 48 a Fresser i 41 a Barcelona.-
Temperatura màxima, 30 graus a Seròs, mínima, 5 graus al Pertusy (Gerró).-

DADES DE LES ESTACIONS PROPERES

LLOC	Estat del cel	Vent	Temperatura	Mar	En 24 hores Temp. màx.	Temp. mín.	Precipitació	Observacions especials
Perpinyà	3/4	Calma	19		28	16	17	
Cap Blanca								
Sant Adrià	3/4	W	19	Plana	29	18	30	—
S. J. Vilatorta	Clarà	W	19		24	12	7	
Manresa	Serè	Calma	16		27	15	1	
Sabadell	1/2	Calma	16		25	15	13	
Igualada	1/2	W						
Sta Margarida	1/4	SW	18		24		52	
Cadaqués	1/2	N		Boirosa				
Cap Begur	1/2	NE						
Girona	Serè	N	18		27	16	16	
Banyoles		Calma						
Blanes	Clarà	N						
Ripoll								
Vidrier	Serè	N	9		20	7	48	
Ribes de Fr.		N	4		4	5	36	
Alp								
Escaldes (Andorra)								
Engolasters								
Adrall	Clarà	Calma						
Ll. Estangento	3/4	SE	6		9	5	10	

LLOC	Estat del cel	Vent	Temperatura	Mar	En 24 hores Temp. màx.	Temp. mín.	Precipitació	Observacions especials
Capdella	3/4	SE	7		22	7	14	
Pobla de Segur	1/2	Calma	13		24	14	21	
Tremp	1/2	"	15		28	16	14	
Bonaigua	4	SE	8		24	8	14	
Cledes (Lés)								
Seira								
Perarrua								
Lleida	1/4	SW	16		29	15	10	
Camarasa	Serè	Calma	18		27	15		
Tàrrega	1/2	SW						
Seròs	1/4	Calma	17		30	16		
Tarragona	1/2	NW	17	Boirosa	25	17	4	
Falset	1/2	SE						
Montblanc	Serè	SE						
Reus	"	Calma	15			11		
Tortosa	1/4	NW	22		27	13	21	
Castellòdela P.	1/4	N	21			20		
Cim del Montsany	Clarà	Calma	12		15	7	2	
Vic	1/4	N						
Igualada	1/4	NW						
Gandesa	Serè	NW						

Observacions de Barcelona

Pressió	1015.9 mb.	Núvols	Cu. Sen.
Temperatura	19.9	quantitat	8/10
Humitat	80 %	Temp. màx.	24.7
Vent del	NE	Temp. mín.	16.6
" velocitat	Km/h	Pluja	10.7 mm.
Mar	Boirosa	Fenòm. especials	

HORA	VENTS SUPERIORS	
	A	
	a 200 m.	Km/h
	a 500 m.	Km/h
	a 1000 m.	Km/h
	a 2000 m.	Km/h
	a 3000 m.	Km/h
	A	
	a 200 m.	Km/h
	a 500 m.	Km/h
	a 1000 m.	Km/h
	a 2000 m.	Km/h
	a 3000 m.	Km/h

Temps probable fins a demà a migdia:

Tota la correspondència al Director del Servei Meteorològic de Catalunya, C. Urgell, 187. — Barcelona

El Director, E. FONTSERÈ

GENERALITAT DE CATALUNYA
SERVEI METEOROLÒGIC DE CATALUNYA

Carta del temps del Dilluns, 28 de Juny de 1937, a 7 h.



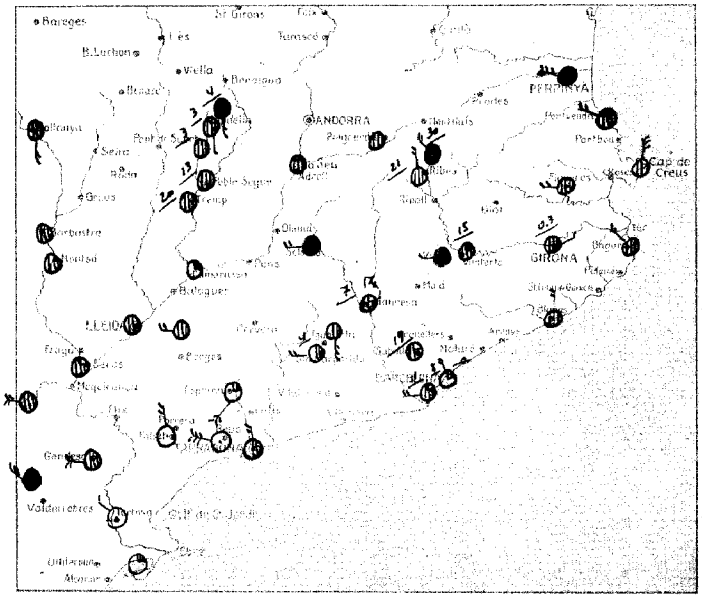

Signes usats a la carta del temps: vent inferior; mar; seré; 1/4 cobert; cobert; calitja; boira; boira glaonera; boira gebradora; plovent; aiguaneu; bolves de neu; rufagada de neu; nevant; pedregada; calamarça; tempesta (amb tronada); T trona llunyana; llampecs sense trons; rosada; gebrada; terrer cobert de neu; pressió en mil·libars; precipitació en 24 hores, en mil·límetres.

Situació general: Sota la influència de dos centres de mínima pressió situats l'un a la illa de Shelland i l'altre a Suissa es registra mal temps amb plueges a Irlanda, Escòcia, Gironeu, centre de França i Alsàcia.-
Les altes pressions estan situades a l'Atlàntic, formant un centre anticiclònic entre les Illes Açores i Portugal, determinant règim de bon temps a gran part de la Península Ibèrica i nord d'Africa.-

Estat del temps a Catalunya: Persisteix el règim de temps variable, observant-se en general el nuvolós i registrant-se plueges al Pallars, Solsonès, Ripollès i Osona.-
El vents son fluixos amb predominancia dels del sector Nord.-
En les darreres 24 hores s'observaren ruixats i tempestes per gran part del país amb la màxima intensitat a la vall de Ribes.-
Temperatura màxima a Tarragona, 25 graus, mínima al Estany Gento, 4 graus.-

DADES DE LES ESTACIONS PROPERES

LLOC	Estat del cel	Vent	Temperatura	Mar	En 24 hores Temp. màx.	Temp. mín.	Precipitació	Observacions especials
Perpinyà	lebert	WNW	16			13	4	●
Cap Biarra	"	NW	18	Arrissada		13		
Sant Adrià	1/4	N	15		23	14	8	—
S. J. Vilatoria	lebert	lleuna	13		19	10	15	
Manresa	3/4	lleuna	15		23	15	7	
Sabadell	3/4	"	14		19	10	19	
Igualada	1/2	S						
Sra Margarida	1/2	W	15		18		4	
Cadaqués	lebert	N						
Cap Begur	"	NW						
Girona	"	E	15			14		
Figueres	"	W						
Biches	"	N						
Ripoll								
Puigcerdà	"	NW	13		15	5	30	●
Ribes de Fr.	"	N	9		17	7	21	
Alp								
Ensalesa (Andorra)								
Engolasters								
Seu d'Urgell	"	lleuna						
Lt. Estangento	"	S	7		11	4	4	●

LLOC	Estat del cel	Vent	Temperatura	Mar	En 24 hores Temp. màx.	Temp. mín.	Precipitació	Observacions especials
Capdella	lebert	S	7		20	7	3	
Pobla de Segur	"	lleuna	16		19	15	13	
Tremp	"	"	13		23	12	24	
Sta Coloma	1/4	"						
Cardes (Les)								
Seira								
Berarra								
Lleida	lebert	"						
Camarasa	1/4	"	13		23	13		
Tàrrega	lebert	W	15		22	13		
Seros	3/4	lleuna	17		24	16		
Tarragona	1/2	N	17		25	17		
Falset	Seré	N						
Montblanc	1/4	SW						
Reus	Seré	NW	13			11		
Tortosa	"	NW						
Castelló de la P.	1/4	WNW	19			17		
Cim del Montsany								
Vic	lebert	W						●
Solsona	"	W						●
Igualada	"	W						

Observacions de Barcelona

Pressió	1013.4 mb.	Núvols	Acu. Ci
Temperatura	17.8	" quantitat	7/10
Humitat	65 %	Temp. màx	20.6
Vent del	W	Temp. mín	14.7
" veloc.	8 Km/h	Pluja	11.0 mm.
Mar	Arrissada	Fenòm. espec.	—

HORA	VENTS SUPERIORS	
	A	
	a 200 m.	Km/h
	a 500 m.	Km/h
	a 1000 m.	Km/h
	a 2000 m.	Km/h
	a 3000 m.	Km/h
	A	
	a 200 m.	Km/h
	a 500 m.	Km/h
	a 1000 m.	Km/h
	a 2000 m.	Km/h
	a 3000 m.	Km/h

Temps probable fins a demà a migdia: Tendència a millorar, però encara es registraran alguns ruixats i tempestes.-
Mar molt, marejada i mar arrissada.-

Totes les correspondències al Director del Servei Meteorològic de Catalunya, C. Urgell, 187. – Barcelona

EL DIRECTOR, E. FONTSERÈ

GENERALITAT DE CATALUNYA
SERVEI METEOROLÒGIC DE CATALUNYA

Carta del temps del Dimarts, 29 de Juny de 1937, a 7 h.

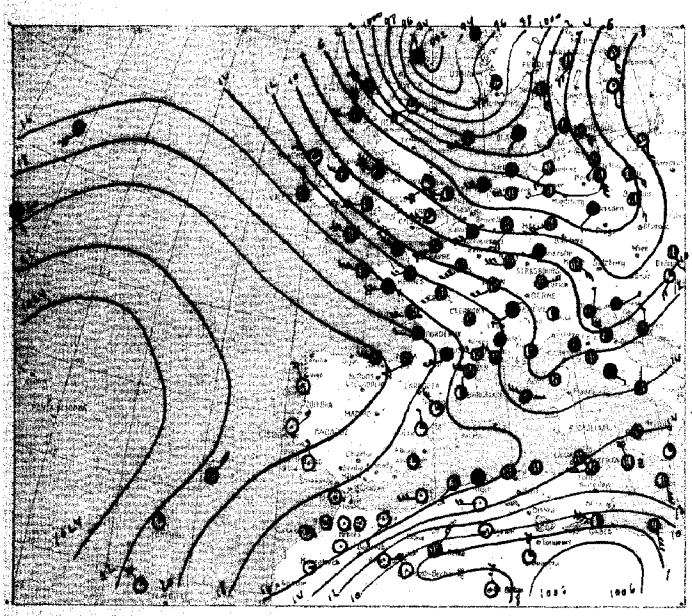

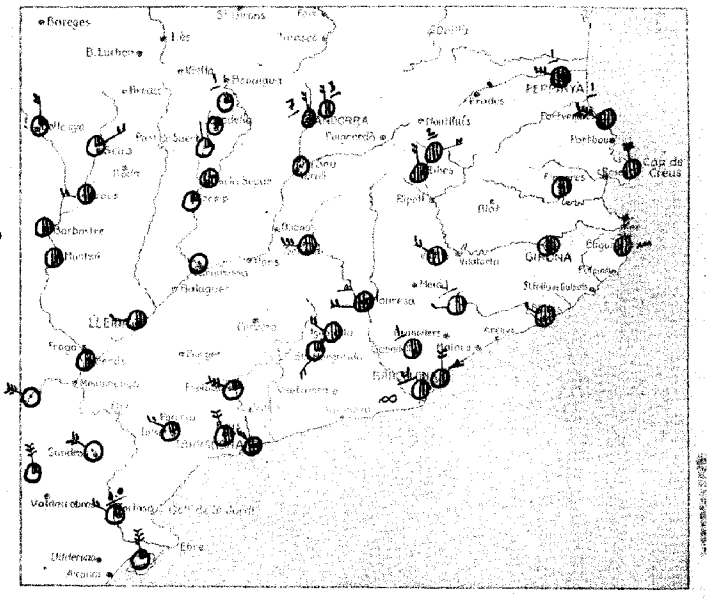

Signes usats a la carta del temps: vent inferior; mar; ○ serè; ◑ 1/2 cobert; ● cobert; calitja; boira; boira plovinenca; boira gelada; ● plovent; so aiguaneu; ← bolves de neu; rafagada de neu; nevant; pedregada; calamarsa; tempesta (amb tronada); T trons llunyans; llampecs sense trons; roseda; gelada; terrer cobert de neu; 16 pressió en mil·libars; precipitació en 24 hores, en mil·limetres.

Situació general: L'anticicló de l'Atlàntic es desplaça cap a les illes Britàniques i s'estableixen vents del quart quadrant als països occidentals permetent les temperatures suaves i registrant-se plugues i algunes tempestes a França i al nord de la Península Ibèrica.
Les baixes pressions estan centrades a la mar del Nord i a la regió del Sahara.

Estat del temps a Catalunya: Per les comarques de Lleida, Tarragona, Riberes del Ebre, Baix Aragó, Conca i Urgell hom temps de cel serè i amb pocs núvols. Des de Barcelona fins al Pirineu i Empordà el cel està gairebé cobert. Els vents bufen del nord amb alguna intensitat al Priorat, camp de Tarragona i Ebre, essent fluixos i moderats per la resta del país. S'han registrat precipitacions al pla de Barcelona, Vallès i regió pirenenca. Temperatura mínima d'avui, 4 graus a Bagalanters i Estany Gento.

DADES DE LES ESTACIONS PROPERES

LLOC	Estat del cel	Vent	Temperatura	Mar	En 24 hores Temp. màx.	Temp. mín.	Precipitació	Observacions especials
Perpinyà	cobert	WNW	17		18	16	1	
Cap Bàrra	"	NW	17	Plana		13	1	
Sant Adrià	1/2	N	18		25	18		
S. J. Vilatorta								
Manresa	3/4	W	17		23	15		
Sabadell	1/2	calma	16		22	13	1	
Igualada	1/2	NW						
Sta Margarida	1/4	SW	15		23			
Cadaqués	cobert	N						
Cap Begur	"	N		P. Marga				
Girona	1/2	calma	17					
Figueres	1/2	"						
Blanes	cobert	NW						
Ripoll								
Olot	"	E	9		15	6	2	
Ribes de Fr.	"	N	11		17	8		
Alp								
Escaldes (Andorra)	1/2	N	10		13	7	7	
Bagalanters	1/2	N	9		10	4	3	
Estany Gento	serè	calma						
Ll. Estangento	1/4	N	4		8	4	1	

LLOC	Estat del cel	Vent	Temperatura	Mar	En 24 hores Temp. màx.	Temp. mín.	Precipitació	Observacions especials
Capdella	1/4	calma	7		16	7		
Pobla de Segur	3/4	"	15		21	12		
Tremp	1/4	"	13		21	13		
La Espluga	1/4	N						
Cledes (Les)								
Seira	1/4	NE	15		18	10		
Peratrùn	1/2	W	12		20	9		
Lleida	1/2	W	17		24	14		
Camarasa	serè	calma	15		20	13		
Tàrrega								
Serós	1/2	"	15		26	12		
Tarragona	3/4	NW	18	Arrissada	25	17		
Falset	1/4	NW						
Montblanc	1/4	NW						
Reus	1/2	N	17			11		
Tortosa	1/4	NW	21		25	18		
Castelló de la P.	1/4	NNW	21		26	18		
Cim del Montsant	1/2	W	10		11	6	4	
Vic	cobert	NW						
Solsona	1/2	W						
Gandesa	serè	NW						

Observacions de Barcelona

Pressió	1014.9 mb.	Núvols	Cu. Ci.
Temperatura	19.8	» quantitat	5/10
Humitat	70 %	Temp. màx.	23.7
Vent del	Calma	Temp. mín.	16.6
» veloc.	— Km/h	Pluja	4.4 mm.
Mar	Plana	Fenòm. espec.	∞

HORA	VENTS SUPERIORS		
7	A Tortosa		
	a 200 m.	WNW 68	Km/h
	a 500 m.	ENE 7	Km/h
	a 1000 m.	WNW 36	Km/h
	a 2000 m.	NNW 14	Km/h
	a 3000 m.	NW 26	Km/h
	A		
	a 200 m.		Km/h
	a 500 m.		Km/h
	a 1000 m.		Km/h
	a 2000 m.		Km/h
	a 3000 m.		Km/h

Temps probable fins a demà a migdia: Al Pirineu, Ripollès i Guilleries ennuvolat i algunes tempestes. Per la resta del país temps variable i temperatures suaves. Cap mar vents fluixos del nord o gregal i mar poc moguda.

Tota la correspondència al Director del Servei Meteorològic de Catalunya, C. Urgell, 187. — Barcelona

EL DIRECTOR, E. FONTSERÈ

GENERALITAT DE CATALUNYA
SERVEI METEOROLÒGIC DE CATALUNYA

Carta del temps del Dimecres, 30 de Juny de 1937, a 7 h.

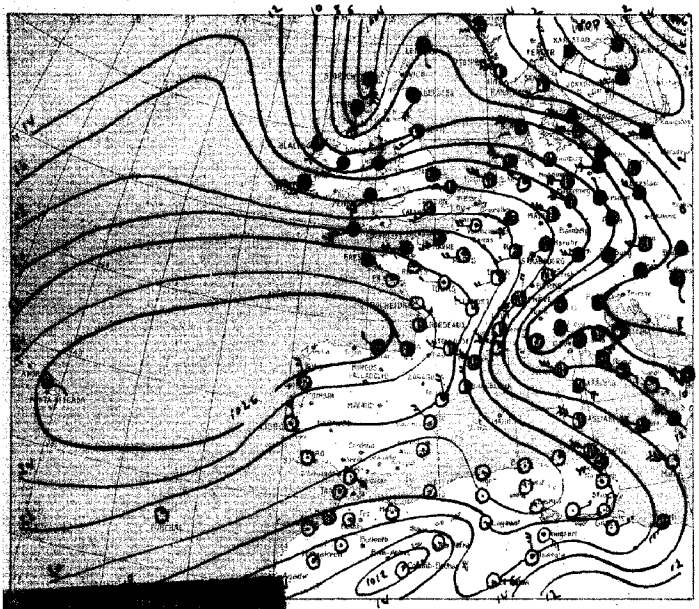

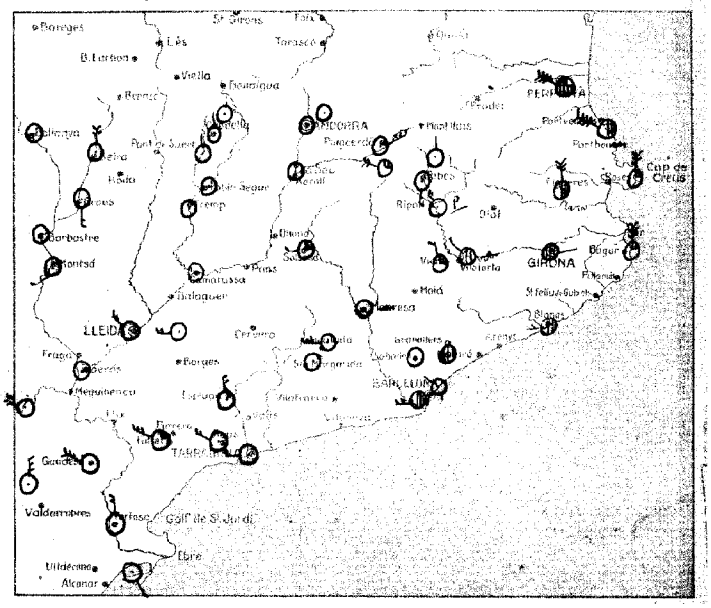

Temps: vent inferior; mar; serè; 1/2 cobert; cobert; calitja; boira; boira ploranera; boira gebradora; plovent; neu; bolves de neu; rufagada de neu; nevant; pedregada; calamarça; tempesta (amb tronada); trons llunyans; llampec; ronada; gebrada; terrer cobert de neu; pressió en mil·libars; precipitació en 24 hores, en mil·límetres.

Situació general: [redacted] influència de dues depressions que afecten a la [redacted] d'Europa [redacted] mínims centres de mínims estan situats un [redacted] ia es registren pluges. Plou a les illes Britàniques [redacted] ia tota la Europa central i regions alpines. [redacted] un mínim secundari situat a l'Atlàntic [redacted] determinant règim de bon temps a [redacted] Espanya, el nord d'Àfrica.

Estat del temps a Catalunya: A les comarques del Vallès, Osona, Girones i a tota la costa des de Barcelona fins al Rosselló s'observa cel nuvolós; per la resta del país el cel està completament serè. Els vents son moderats i forts del nord a l'Empordà, Terra Alta i Ribagorça.

Temperatures extremes: màxima 28 graus a Tarragona i Tàrrega; mínima, 2 graus al Estany Gento.

DADES DE LES ESTACIONS PROPERES

Lloc	Vent	Temperatura	Mar	En 24 hores: Temp. màx.	Temp. mín.	Precipitació	Observacions especials
[redacted]	NW	[redacted]			15		—
[redacted]	NW	[redacted]	P. Menor		15		—
[redacted]	NW	[redacted]	Calma	28	18		
[redacted]	NW	[redacted]		22	12		—
[redacted]	Calma	[redacted]		25	14		—
[redacted]	"	[redacted]		26	14		
[redacted]	W	[redacted]					
[redacted]	Calma	[redacted]		25			
[redacted]	N	[redacted]					—
[redacted]	N	[redacted]					—
[redacted]	E	[redacted]		24	16	0.5	
[redacted]	N	[redacted]					
[redacted]	W	[redacted]					
[redacted]	NW	[redacted]		19	11	?	
[redacted]	N	[redacted]		17	6		
[redacted]	S	[redacted]		20	8		
[redacted]	[redacted]	10		12	8		
[redacted]	[redacted]	10		17	7		
[redacted]	N	5		11	2		

Lloc	Estat del cel	Vent	Temperatura	Mar	En 24 hores: Temp. màx.	Temp. mín.	Precipitació	Observacions especials
Capdella	Serè	N	11		21	7		
Pobla de Segur	"	Calma	17		21	11		
Tremp	"	"	13		26	12		
[redacted]	"	SE						
[redacted]	1/2	Calma	10		16	5		
Seira	Serè	N	17		23	10		
Perarrúa	"	S	15		24	10		
Lleida	"	NW	17		27	15		
Camarasa	"	Calma	15		25	14		
Tàrrega	"	W	15		28	14		
Serós	"	Calma	17		28	15		
Tarragona	"	WNW	21	Plana	26	17		
Falset	1/4	NW						
Montblanc	Serè	N						
Reus	"	NW	15			11		
Tortosa	"	N	22		28	19		
Castellfollit de la R.	Serè	NW	21		26	19		
Cim del Montseny								
Vic	1/4	N						
Solsona	1/4	W						
Gandesa	Serè	NW						

Observacions de Barcelona

Pressió 761.1 mb.	Núvols Cu. Stra.
Temperatura 21.0	" quantitat 5/10
Humitat 54 %	Temp. màx. 23.9
Vent del N	Temp. mín 17.6
" veloc 9 Km/h	Pluja — mm.
Mar Plana	Fenòm. espec. —

HORA	VENTS SUPERIORS
7	A Tortosa
	a 200 m NNW 14 Km/h
	a 500 m NW 22 Km/h
	a 1000 m WNW 22 Km/h
	a 2000 m NW 58 Km/h
	a 3000 m NW 72 Km/h
	A
	a 200 m
	a 500 m
	a 1000 m
	a 2000 m
	a 3000 m

Temps probable fins a demà a migdia: Bon temps que a la tarda podrà esser perturbat per algun ruixat tempestos, especialment a la meitat oriental del país. [redacted] mar, vents flaujosos i moderats del nordest i petita mar.

Tota la correspondència al Director del Servei Meteorològic de Catalunya, C. Urgell, 187. — Barcelona

EL DIRECTOR, E. FONTSERÉ

81173