GENERALITAT DE CATALUNYA

SERVEI METEOROLÒGIC DE CATALUNYA

Catalonia
LIBRARY
OCT 15 1952
WEATHER BUREAU
Vens.20
22
.N7
.S4
C3
gener-juny
1934

Carta del temps del Dilluns 1 de gener de 1934, a 7 h.

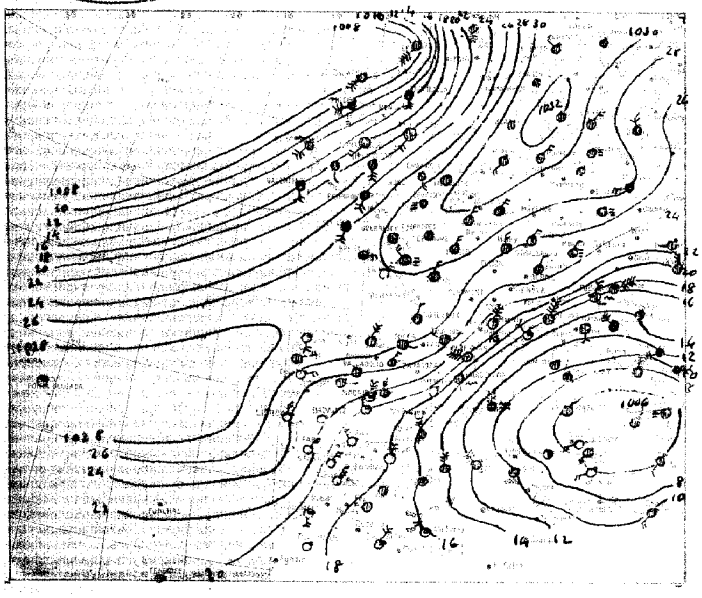

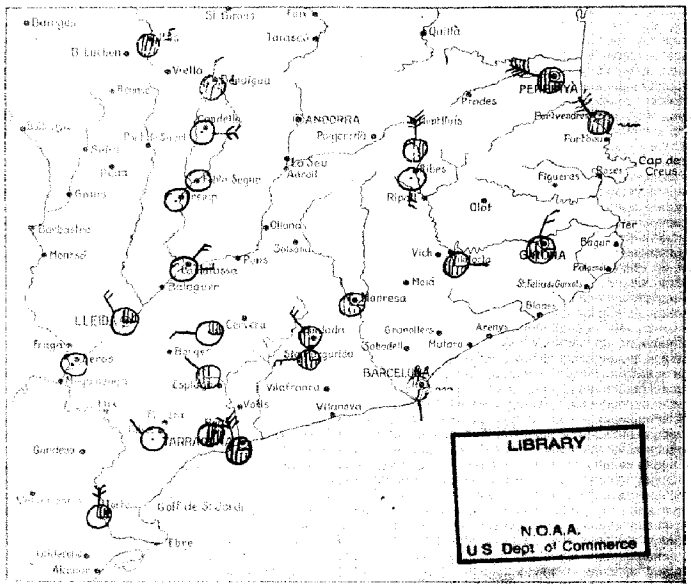

Signes usats a la carta del temps: vent interior; vent; calma; calitjos; boira; boira plorancra; boira gebradora; ● plovent; alguacil; boira de neu; calaguda; pedregada; calamarsa; tempesta (amb tronada); trons llunyans; llampecs sense trons; rosada; gelada; fenomen de neu; pressió en mil·limbars; 12 precipitació en 24 hores, en mil·limetres.

Situació general: Dues baixes pressions constitueixen dos importants mínims barómetrics situats l'un a l'illa de Sicília i l'altre a l'Atlàntic septentrional. El primer dona lloc a plugges a la regió compresa entre Itàlia i el Nord d'Àfrica; el segon també dona lloc a nuvolats importants a les illes Britàniques amb vents forts del sector Sud que produeixen a llurs costes un lleuger augment de la temperatura. El centre d'Europa i gairebé tota la Península Ibèrica persisteix el fred i el règim anticiclònic.

Estat del temps a Catalunya: En la meitat centràlia domina el nuvol amb vents fluixos del sector Nord; pel curs de l'Ebre, vall del Segre i Alt Pirineu el cel està completament serè i els vents son fluixos de direcció variable.

La temperatura mínima d'avui a Olivia ha estat de 10° sota zero existint un gruix de neu de 1,50 m. Al port de la Bonaigua hi ha 2,30 m. de gruix de neu i la temperatura mínima 14° sota zero.

DADES DE LES ESTACIONS PROPERES

LLOC	Estat del cel	Vent	Temperatura	Mar	Temp. máx. (En 24 hores)	Temp. mín. (En 24 hores)	Precipit. (En 24 hores)	Observacions especials
Perpinyà	3/4	ENW	3			2		
Cap Biarra	calent	NW	3	marea		-4		
Sant Adrià	)		3		12	1		
S. J. Vilatorta	1/4	E	-3		7	-5		
Manresa	3/4	calma	2		7	1		
Igualada	1/2	NW						
Sta. Margarida	3/4	W	3		6	2		
Cap Begur								
Girona	3/4	NNE	3			1		
Peralada								
Núria	1/2	N	-6		-5	-10		neu 1,5 m
Ribes de Fr.	serè	S	-3		0	-4		
Fresser			-4		2	-7		
Puigcerdà								
Adrell								
Ll. Estangento			-9		-9	-11		
Capdella	serè	E	-7		-2	-7		
Pobla de Segur	"	calma	2		2	-2		
Tremp	"	"	-1		10	-2		
P. Bonaigua	calent	N	-14		-12	-14		neu 2,4 m

LLOC	Estat del cel	Vent	Temperatura	Mar	Temp. máx. (En 24 hores)	Temp. mín. (En 24 hores)	Precipit. (En 24 hores)	Observacions especials
Olivella (Lleó)	calent		-3		0	-3		
Solsona								
Olivia								
Llerida	1/4	NW	0		10	0		
Lleó-Barcelona	serè	NE						
Cervera								
Sabadell	serè	calma	0		9	0		
Sant Feliu de Llob.	1/4	NW	7	pràcticam.	10	3		
Calella	serè	NW						
Mataró	1/2	NW						
Arenys	1/2	calma	5					
Barcelona	1/4	N	5		10	5		
Tarragona	1/4	W						
Cambrils (Tarr.)								
Valencia	serè	WNW	6			6		
Vinaròs	calent	NNW	5	plana				
Castellón								
Tortosa	calent	N	8	gruixa	10	3		

Observacions de Barcelona

Pressió	1014,6 mb.	Núvols	Clar i Est
Temperatura	4°,4	» quantitat	8/10
Humitat	66 %	Temp. màx.	11°,3
Vent del	SSE	Temp. mín.	3°,7
» veloc.	Km/h	Pluja	0,0 mm.
Mar	marea	Fenòm. especi.	—

HORA	VENTS SUPERIORS
	A
	a 200 m. Km/h
	a 500 m. Km/h
	a 1000 m. Km/h
	a 2000 m. Km/h
	a 3000 m. Km/h
	A
	a 200 m. Km/h
	a 500 m. Km/h
	a 1000 m. Km/h
	a 2000 m. Km/h
	a 3000 m. Km/h

Temps probable fins a demà a migdia: Bon temps fred per l'interior i variable i nuvolós per les costes. Es mar vents moderats del Nord i marea.

LIBRARY OF CONGRESS
APR 3 - 1
DUPLICA
ENGRAVING
Division of Maps
JUN 30 1938
Library of Congress

Tota la correspondència al Director del Servei Meteorològic [redacted] 187, - Barcelona

El Director, E. FONTSE[redacted]

81178

National Oceanic and Atmospheric Administration

Climate Database Modernization Program

ERRATA NOTICE

One or more conditions of the original document may affect the quality of the image, such as:

Discolored pages
Faded or light ink
Binding intrudes into the text

This document has been imaged through the NOAA Climate Database Modernization Program. To view the original document, please contact the NOAA Central Library in Silver Spring, MD at (301) 713-2607 x124 or www.reference@nodc.noaa.gov.

LASON
Imaging Subcontractor
12200 Kiln Court
Beltsville, MD 20704-1387
March 28, 2002

GENERALITAT DE CATALUNYA

SERVEI METEOROLÒGIC DE CATALUNYA

Carta del temps del Dimarts, 2 de Gener de 1934, a 7 h.

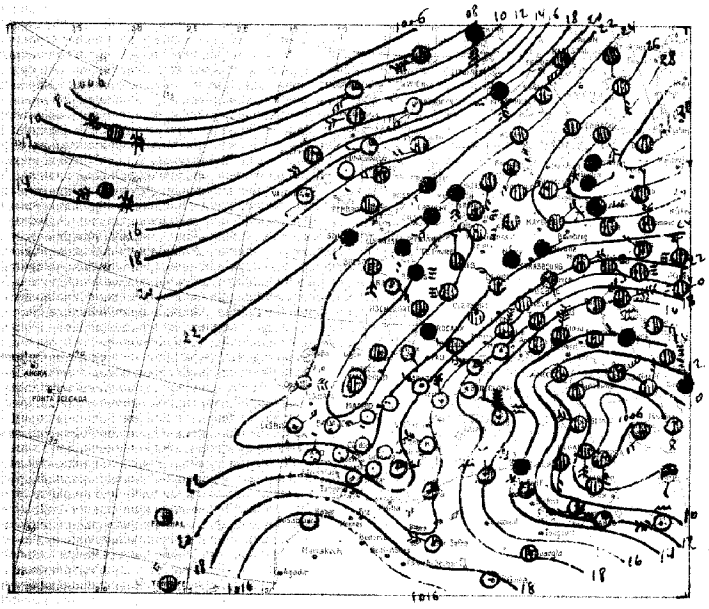

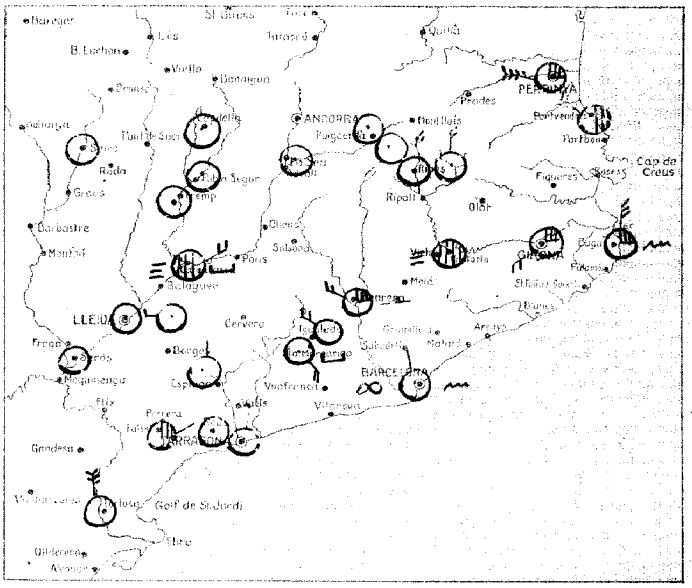

Signes usats a la carta del temps: vent inferior; mar; sereu; la cobert; cobert; calitja; boira; boira pluvianera; boira gebradora; plovent; aiguaneu; bolves de neu; ratagada de neu; nevent; pedregada; calamarca; tempesta amb tromada; trons llunyans; llampecs sense trons; rosada; gebrada; cobert de neu; pressió en mil·libars; precipitació en 24 hores, en mil·limetres.

Situació general: a gairebé tota la Mediterrània occidental, des d'Itàlia fins a Algèria i Tunis, persisteix el règim de mal temps amb pluges i vents forts del Nord que produeixen mar gressa, degut a una depressió barométrica situada a Sicília. - També a les illes Britàniques i costes de Noruega domina temps plujós sota els efectes d'una borrasca situada a l'Atlàntic septentrional, que es desplaça lentament cap a Escandinàvia. - A la Península Ibèrica el cel està seré però el fred es intens per tot arreu. - Neva a Alemanya i a Txecoslovaquia. - Als Països Baixos persisteix el règim de boires.

Estat del temps a Catalunya: En general domina bon temps doncs exceptuant les boires de la plana de Vic i algunes núvols isolats que hi ha a les comarques de Girona, per tota la resta del país el cel està seré amb fred intens i fortes glaçades. - La temperatura mínima d'avui a Adrall ha estat de 10 graus sota zero, a Puigcerdà 8 i a Capdella, Núria i la Molina, 7 graus també sota zero. (Gruix de neu a la Bonaigua, 2.40 metres, a Núria 1.50 m. i a les pistes de la Molina, també, 1.50 metres.)

DADES DE LES ESTACIONS PROPERES

LLOC	Estat del cel	Vent	Temperatura	Mar	En 24 hores Temp. màx.	Temp. mín.	Precipitació	Observacions especials
Perpinyà	1/4	WNW	3		5	2		
Cap Bàrra	1/2	NW	4	Maror	6	1		
Sant Adrià			1		10	1		
S. J. Vilatorta	Cobert	Calma	-3		8	-5		
Manresa	1/4	NW	1		6	1		
Igualada	Seré	NW						
Sta. Margarida	"	SE	-1		6	-2		
Cap Bagur	1/4	N	5	P. Maror				
Girona	1/4	WSW	-2		11	-2		
Peralada								
Núria	Seré	N	-2		-1	-7		neu 1.50 m
Ribes de Fr.	"	N	-4		3	-5		
Fresser			2		6	-2		
Puigcerdà	"	Calma	-4		3	-8		
Adrall	"	"	-9		6	-10		
Ll. Estangento			-6		-3	-11		
Capdella	"	N	-7		2	-7		
Pobla de Segur	"	Calma	-5		6	-5		
Tremp	"	"	-5		8	-5		
P. Bonaigua								

LLOC	Estat del cel	Vent	Temperatura	Mar	En 24 hores Temp. màx.	Temp. mín.	Precipitació	Observacions especials
Gàvies (Les)								
Seira	Seré	Calma	-5		11	-6		
Granes								
Lleida	"	"	-3		8	-4		
Camarissa	Cobert	NE	0		6	-1		
Cervera	Seré							
Serós	"	Calma	-3		11	-4		
Tàrrega	"	N		Arrissada	11	2		
Cabrera	1/2	NE						
Montblanc	Seré	N						
Reus	"	E	4					
Tortosa	Seré	NNW	6		10	5		
Terrega	"	W						
Castellón de la P.								
Valencia								
Alacant	"	NW	6	Plana				
Palma								
Malaga	"	N	8	M. Gressa				

Observacions de Barcelona

Pressió	1016.8 mb.	Núvols	Cel.
Temperatura	3.2	» quantitat	1/10
Humitat	63	Temp. màx	10.3
Vent del	NNW	Temp. mín.	2.1
» velocitat	2 Km/h	Plaja	- mm.
Mar	Maror	Fenòm. especials	∞

HORA	VENTS SUPERIORS
	A
	a 200 m. Km/h
	a 500 m. Km/h
	a 1000 m. Km/h
	a 2000 m. Km/h
	a 5000 m. Km/h
	A
	a 200 m. Km/h
	a 500 m. Km/h
	a 1000 m. Km/h
	a 2000 m. Km/h
	a 5000 m. Km/h

Temps probable fins a demà a migdia: Bon temps fred amb vents del nord i fortes glaçades. - Mar, vents moderats del nord i maror.

LIBRARY OF CONGRESS
APR 3 - 1942
DUPLICATE
EXCHANGE

Division of Maps
JUN 30 1938
Library of Congress

Tota la correspondència al Director del Servei Meteorològic de Catalunya, C. Urgell, 187.—Barcelona

El Director, E. Fontseré

GENERALITAT DE CATALUNYA
SERVEI METEOROLÒGIC DE CATALUNYA

Carta del temps del Dimecres 3 de Gener de 1934, a 7 h.

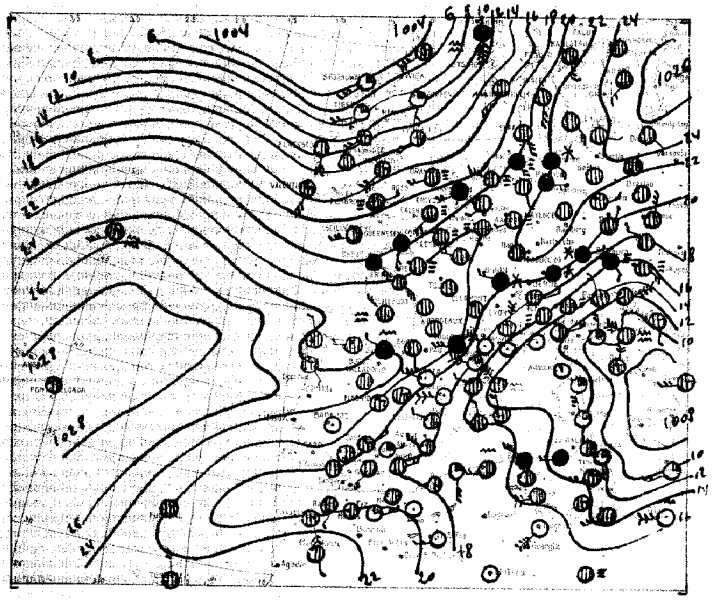

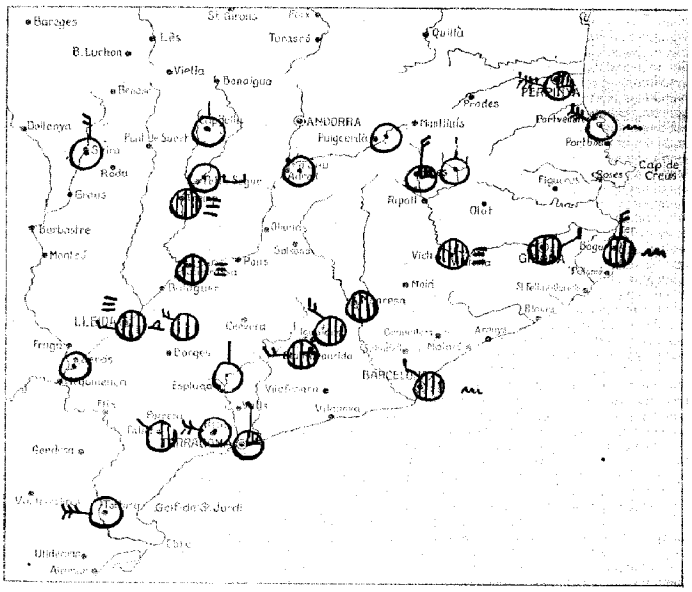

Signes usats a la carta del temps: vent inferior; mar; sol; 1/4 cobert; cobert; calitja; boira; boira ploranera; boira gebradora; plovent; aiguaneu; bolves de neu; ruiguada de neu; nevant; pedregada; calamarsa; tempesta (amb tronada); trons llunyans; llampecs sense trons; roseda; gebrada; terrer cobert de neu; la pressió en mil·limetres; precipitació en 24 hores, en millimetres.

Situació general: a la gran part del continent des del nord d'Espanya fins a la mar Báltica persisteix el règim de temps fred amb molts boires i núvols baixos degut a la manca de vents per dominar altes pressions amb dos màximes anticiclònics situats l'un a Polonia i l'altre cap a les Azores. - Plou a les illes Britàniques i neva a l'Europa Central i països bàltics. - La depressió barométrica del nord d'Europa es desplaça cap a Escandinàvia a quines costes occidentals s'han establert ja forts temporals de pluja i vent.

Estat del temps a Catalunya: Per Lleida, conca de Tremp i vall de Ribes hi ha boires matinals; a la meitat costanera domina el núvolós; pel curs de l'Ebre i Pirineus el cel està completament serè. - Les temperatures han experimentat un lleuger augment respecte a les registrades en les darreres 24 hores.
Mínima d'avui a Capdella i Ribes, 7 graus sota zero. A Núria i Sant Julià de Vilatorta, 6 graus també sota zero.

DADES DE LES ESTACIONS PROPERES

LLOC	Estat del cel	Vent	Temperatura	Mar	En 24 hores Temp. máx.	Temp. mín.	Precipitació	Observacions especials
Perpinyà	1/4	WNW	4		7	4		
Cap Béarra	serè	NW	59	Marol		4		
Sant Adrià			4		10	1		
S. J. Vilatorta	cobert	calma	-2		4	-5		≡
Manresa	"	"	3		4	1		
Igualada	1/2	NW						
Sta. Margarida	3/4	W	1		4	-2		
Cap Bagur	cobert	N	5	"				
Girona	"	NE	2		11	2		
Peralada								
Núria	serè	N	-4		3	-5		neu 147 mm
Ribes de Fr.	1/4	N	-5		3	-7		≡
Fresser			-4		8	-5		
Puigcerdà	serè	calma			4	-9		
Adrall	"	"	-10		5	-11		
Ll. Estangento			-4		1	-9		
Capdella	"	N	-6		4	-7		
Pobla de Segur	"	calma	-6		2	-6		⌣
Tremp	cobert	"	-4		14	-4		≡
P. Bonaigua								

LLOC	Estat del cel	Vent	Temperatura	Mar	En 24 hores Temp. máx.	Temp. mín.	Precipitació	Observacions especials
Cledes (C.C.)								
Seira	serè	N	-6		11	-7		
Graus								
Lleida	cobert	W	-7		3	-4		≡ ⌣
Camarassa	"	calma	1		4	-1		≡
Cervera								
Serós	serè	"	-2		10	-3		
Tàrrega	1/4	N	3	Plana	12	2		
Falset	1/2	NW						
Montblanc	serè	N						
Reus	"	W	4					
Tortosa	serè	W	7		10	6		
Tortosa	cobert	W						
Castelló de la P.	1/4	WNW	4			2		
Valencia	1/2	WNW	2		13	1		
Alacant	1/2	NW	4	Arrissada				
Palma	cobert	NNW	2	Plana	10	1		
Malta	"	NNW	8	Marol	9			

Observacions de Barcelona

Pressió	1016.7 mb.	Núvols	Stcu, Acu
Temperatura	5.0	quantitat	10/10
Humitat	71 %	Temp. màx	11.0
Vent del	NW	Temp. mín.	2.7
Veloc.	2 Km/h	Pluja	— mm.
Mar	Petita Marol	Fenòm. especs.	—

HORA	VENTS SUPERIORS		
7	A Tortosa		
"	a 200 m	WNW	72 Km/h
	a 500 m	WNW	55 Km/h
	a 1000 m	WNW	63 Km/h
	a 2000 m	NW	16 Km/h
	a 3000 m		Km/h
	A		
	a 200 m		Km/h
	a 500 m		Km/h
	a 1000 m		Km/h
	a 2000 m		Km/h
	a 3000 m		Km/h

Temps probable fins a demà a migdia: Bon temps i boires matinals per l'interior. En el mar, vents moderats del noroest i petita marol

LIBRARY OF CONGRESS
APR 3 - 1942
DUPLICATE
EXCHANGE

Division of Maps
JUN 30 1986
Library of Congress

Tota la correspondència al Director del Servei Meteorològic de Catalunya. C. Urgell, 187. — Barcelona

El Director, E. Fontsere

GENERALITAT DE CATALUNYA
SERVEI METEOROLÒGIC DE CATALUNYA

Carta del temps del Dijous, 4 de Gener de 1934, a 7 h.

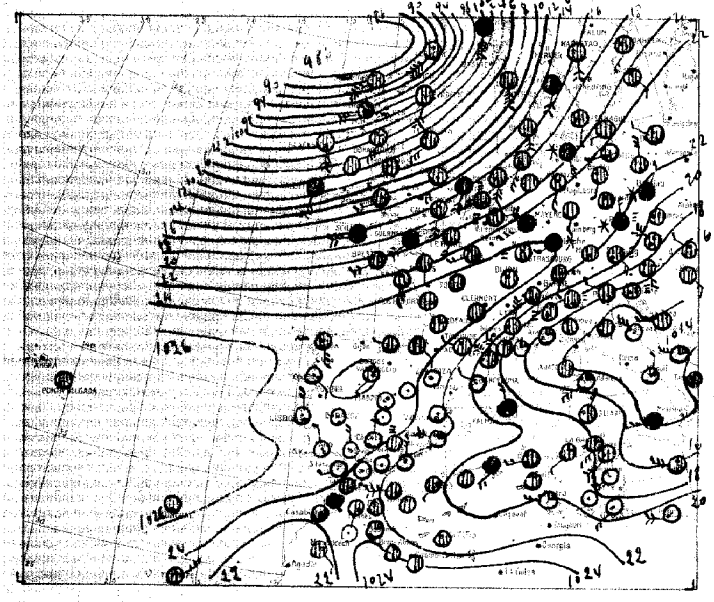

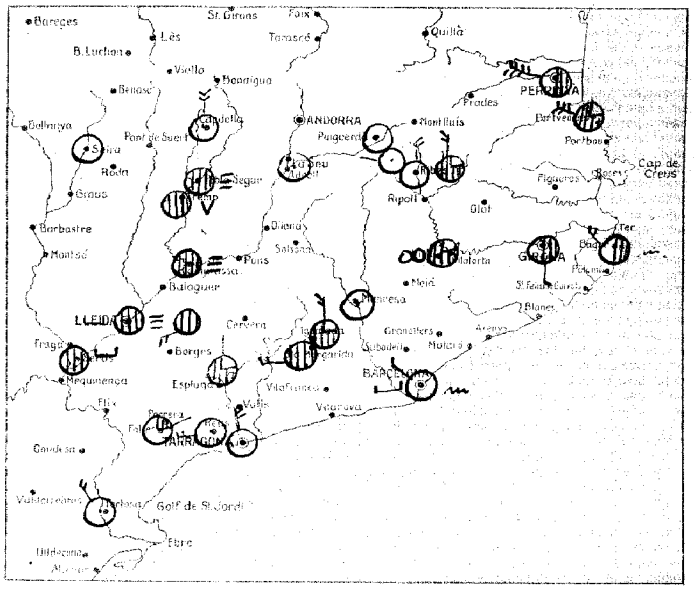

Signes usats a la carta del temps: vent inferior; mar; sereno; cobert; cobert; calitja; boira; boira ploranera; boira gelradora; ● plovent; aiguaneu; ← bolves de neu; rutgada de neu; nevant; pedregulla; calamarsa; tempesta (amb tronada); T trons llunyans; llampecs sense trons; rosada; gelrada; terra cobert de neu; 16 pressió en millibars; 12 precipitació en 24 hores, en millímetres.

Situació general: Una important depressió barométrica situada a Escocia i que es desplaça cap als Països Baixos i Escandinàvia dona arribades a forts temporals de pluja i vent del sector sud a les illes Britàniques, mar del Nord i costes de Noruega.- L'anticicló del continent perd intensitat i el seu centre es corre cap al sud donant lloc a temps abonançat amb al seré a la Península Ibèrica i fortes boirades i minvats baixos a França, regions alpines i Europa Central.- Les temperatures, al centre del continent encara son baixes però cap a les costes atlàntiques, s'inicia un lleuger augment.

Estat del temps a Catalunya: Als plans de Lleida, conca de Tremp i Pallars domina temps de boires baixes; per Girona i costa de Llevant s'observen alguns minvats sense importància i per la resta de Catalunya el cel està completament seré.- Els vents en general son fluixos amb predominància dels del sector nord sota l'influència del corrent general que domina a la meitat meridional d'Europa per les baixes pressions situades a Itàlia.- La temperatura mínima d'avui a Adrall ha estat de 11 graus sota zero i a Ribes i a la Molina, 8 graus també sota zero.- Quinze de neu a Núria, 1.45 metres i al xalet de la Molina, 1.50 metre.

DADES DE LES ESTACIONS PROPERES

LLOC	Estat del cel	Vent	Temperatura	Mar	En 24 hores Temp. màx.	Temp. mín.	Precipitació	Observacions especials
Perpinyà	1/2	WNW	4		7	3		
Cap Bàrra	3/4	NW	5	P. Maror		4		
Sant Adrià			1		9	1		
S. J. Vilatorta	3/4	llebeig						
Manresa	seré	"	0		5	0		
Igualada	3/4	N						
Sta. Margarida	llebeig	W	0		5	-2		
Cap Bagur	1/2	NW	7	"				
Girona	1/2	S	-3		8	-4		
Peralada								
Núria	3/4	N	-4		1	-5		neu 1.45 m.
Ribes de Fr.	seré	N	-6		-1	-8		
Fresser			0		-1	-5		
Puigcerdà	"	llebeig	-3		3	-4		
Adrall	"	"	-9		3	-11		
Li. Estangento			-5		1	-9		
Capdella	"	N	1		2	-6		
Pobla de Segur	llebeig	llebeig	-5		-1	-5		≡
Tremp	"	"	-3		0	-3		≡
P. Bonaigua								

LLOC	Estat del cel	Vent	Temperatura	Mar	En 24 hores Temp. màx.	Temp. mín.	Precipitació	Observacions especials
Cledes (Les)								
Seiro	seré	llebeig	-7		4	-8		
Greus								
Lleida	llebert	"	0		1	-2		≡ ⌣
Camarassa	"	"	-2		2	-2		≡
Cervera								
Serós	"	"	-2		12	-3		⌣
Tarragona	seré	NNW	3	Arrissada	10	1		
Falset	1/4	NE						
Montblanc	3/4	N						
Reus	seré	W	0					
Tortosa	"	NW	4		11	4		
Tàrrega	llebert	W						
Castelló de la P.								
València	seré	llebeig	2			2		
Alacant	1/4	NW						
Palma								
Maó	llebert	NNW	7	P. Maror	9		04	●
La Molina	seré	NW	-1		3	-8		neu 1.50 m.

Observacions de Barcelona

Pressió	1019.8 mb.	Núvols	—
Temperatura	2.8	" quantitat	—
Humitat	72 %	Temp. màx	7.2
Vent del	NW	Temp. mín.	2.5
" veloc	4 Km/h	Pluja	— mm.
Mar	Petita Maror	Fenòm. especs.	⌣

HORA	VENTS SUPERIORS		
7	Tortosa		
	a 500 m	N 15	Km/h
	a 1000 m	WNW 18	Km/h
	a 1500 m	NW 20	Km/h
	a 2000 m	NE 31	Km/h
	a 3000 m		Km/h
	A		
	a 200 m		Km/h
	a 500 m		Km/h
	a 1000 m		Km/h
	a 2000 m		Km/h
	a 3000 m		Km/h

Temps probable fins a demà a migdia: Bon temps amb lleuger augment de la temperatura i boires matinals per l'interior.- Fem mar, vents fluixos i mar arrissada o petita maror.

LIBRARY OF CONGRESS APR 3 - 1942 DUPLICATE EXCHANGE
Division of Maps JUN 30 1988 Library of Congress

Tota la correspondència al Director del Servei Meteorològic de Catalunya, C. Urgell, 187.—Barcelona

EL DIRECTOR, J. FONTSERÈ

GENERALITAT DE CATALUNYA
SERVEI METEOROLÒGIC DE CATALUNYA

Carta del temps del Divendres 5 de Gener de 1934, a 7 h.

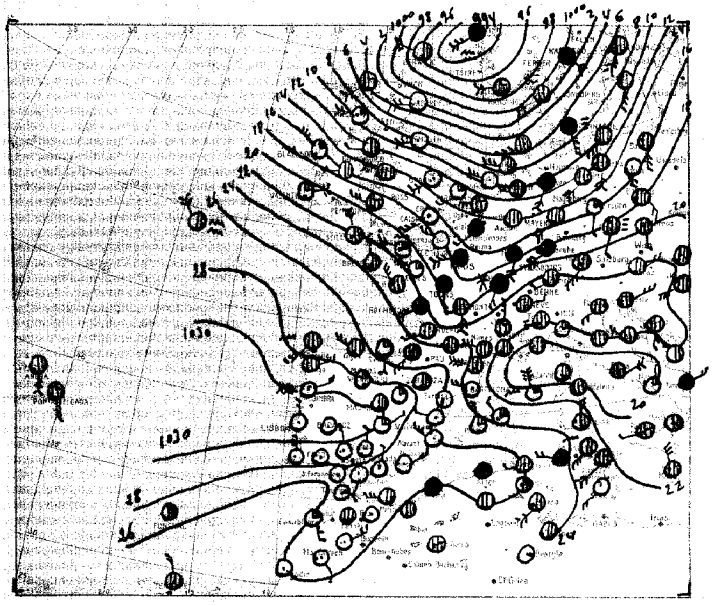

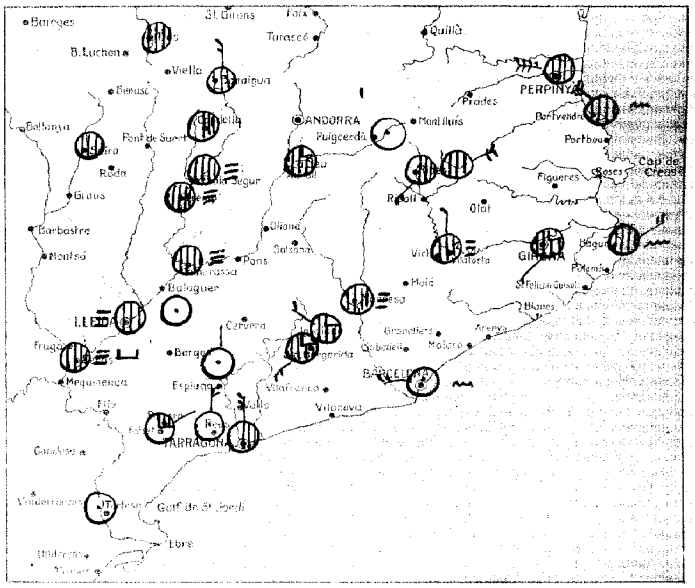

Signes usats a la carta del temps: vent inferior; mar; sereno; 3/4 cobert; cobert; calitja; boira; boira pleranera; boira gebradora; ● plovent; alguaneu; bolves de neu; rutlagada de neu; llevant; pedregada; calamarca; tempesta (amb tronada); trons llunyans; llampecs sense trons; rosada; gebrada; temps cobert de neu; pressió en millibars; precipitació en 24 hores, en millímetres.

Situació general: A les costes de Noruega es troba el centre d'una important i extensa depressió barométrica sota l'influència de la qual es registren forts ruixats amb vents del nord-oest a Anglaterra, França i Països Baixos, amb tendència a desplaçar-se cap a Escandinàvia i Alemanya.
A la Península Ibèrica el temps ha millorat doues excepticant algun núvol que hi ha a la vertent cantàbrica, per tota la resta el cel està serè, però es registren fortes glaçades i gelades.

Estat del temps a Catalunya: Per Vic, conca de Tremp i plans de Lleida domina temps de boires glaçades, a Girona i Pirineu hi ha cel nuvolós i per la resta del país fa bon temps amb cel serè. - Les temperatures mínimes registrades avui a Catalunya han estat de 9 graus sota zero a Adrall, Estangento i Bonaigua i 7 també sota zero a Lès i Ribes.
Gruix de neu a Núria, 1.45 metres i al Port de la Bonaigua 2.35 metres.

DADES DE LES ESTACIONS PROPERES

LLOC	Estat del cel	Vent	Temperatura	Mar	En 24 hores Temp. màx.	Temp. mín.	Precipitació	Observacions especials
Perpinyà	lleuvert	WNW	6		7	4		
Cap Bierra	"	NW	6	Petita mar		4		
Sant Adrià			3		6	1		
S. J. Vilatorta	"	N	-1		6	-2		≡
Manresa	"	llevant	3		4	0		≡
Igualada	3/4	NW						
Sta. Margarida	3/4	SW	0		2	-2		
Cap Bagur	lleuvert	NE	6	"				
Girona	3/4	SW	-2		9	-2		
Peralada								
Núria	lleuvert	NE	-1		0	-4		neu 1.45 m.
Ribes de Fr.	1/2	SW	-5		4	-7		
Fresser			-1		7	-4		
Puigcerdà	serè	llevant	-2		7	-5		
Adrall	3/4	llevant	-5		5	-9		
Ll. Estangento			-2		2	-9		
Capdella	1/2	"	-3		3	-5		
Pobla de Segur	lleuvert	"	-4		3	-4		≡
Tremp	"	"	-4		2	-4		≡
P. Bonaigua	"	N	-5		-5	-9		neu 2.35 m.

LLOC	Estat del cel	Vent	Temperatura	Mar	En 24 hores Temp. màx.	Temp. mín.	Precipitació	Observacions especials
Cledes (Les)	lleuvert		-1		5	-7		
Seira	"	llevant	-3		3	-7		
Girona								
Ulldemolins	"	"	0		4	-2		≡
Camarasa	"	"	-2		0	-2		≡
Cervera								
Sitges	"	"	-2		11	-4		≡
Tarragona	1/2	N	3	Arrissada	11	1		
Tàrrega	1/4	NE						
Montblanc	serè	N						
Reus	"	N	3					
Tortosa	serè	llevant	2		13	1		
Tàrrega	"	W						
Castellón de la P.	"	WNW	4		12	2		
Valencia	"	W	2		12			
Alacant	"	NW	4	Plana				
Balears	1/4	NNW	1	llevant	13	0		
Mahó	1/4	NW	5	Mar	10			

Observacions de Barcelona

Pressió	1024.3 mb.	Núvols	-
Temperatura	3.4	" quantitat	-
Humitat	80 %	Temp. màx.	9.0
Vent del	W	Temp. mín.	1.8
" veloc.	12 Km/h	Pluja	- mm.
Mar	Petita mar	Fenòm. especs.	-

HORA	VENTS SUPERIORS		
7	A Tortosa		
	a 200 m.	W 11	Km/h
	a 500 m.	WNW 43	Km/h
	a 1000 m.	WNW 50	Km/h
	a 2000 m.	NW 13	Km/h
	a 3000 m.	NNE 33	Km/h
	A		
	a 200 m.		Km/h
	a 500 m.		Km/h
	a 1000 m.		Km/h
	a 2000 m.		Km/h
	a 3000 m.		Km/h

Temps probable fins a demà a migdia: Vents freds del nord-oest amb boires matinals per l'interior i ~~borrasques de neu~~ pel Pirineu. - Per mar, vents fluixos o moderats de ponent o mestral i petita mar.

LIBRARY OF CONGRESS
APR 3 - 1942
DUPLICATE EXCHANGE
Division of Maps
JUN 30 1938
Library of Congress

Tota la correspondència al Director del Servei Meteorològic de Catalunya, C. Urgell, 187 Barcelona

EL DIRECTOR: F. MONTSERIÈ

GENERALITAT DE CATALUNYA
SERVEI METEOROLÒGIC DE CATALUNYA

Carta del temps del Dissabte, 6 de Gener de 1934, a 7 h.

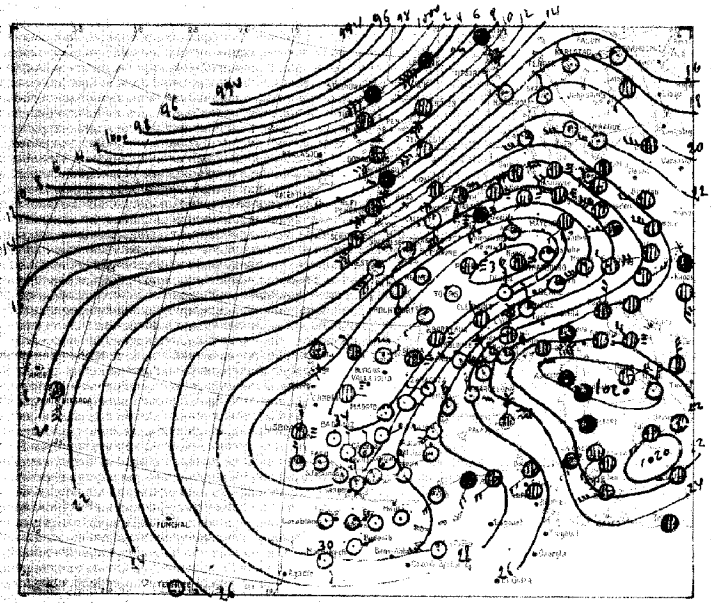

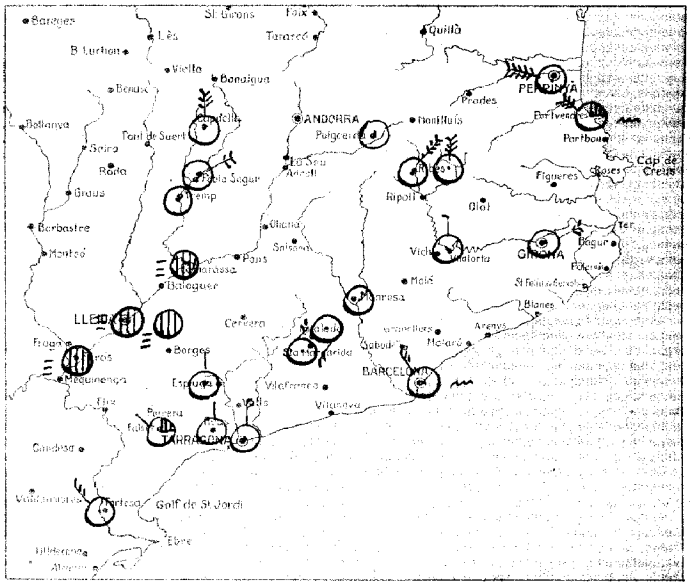

Signes usats a la carta del temps: vent inferior; mar; serè; cobert; cobert; calitja; boira; boira ploranera; boira gebradora; plovent; aiguaneu; bolves de neu; ruiguada de neu; nevant; pedregada; calamarço; tempesta (amb tronada); trons llunyans; llampecs sense trons; rosada; gebrada; terrer cobert de neu; pressió en mil·libars; precipitació en 24 hores, en mil·limetres.

Situació general: Un important i extens ciclò situat a l'Atlàntic nord avança cap a Europa produint ja algunes pluges a les illes Britàniques.- Degut a un mínim relatiu situat a la mar Tirrena es registren pluges a les illes de Còrsega i Sardenya i a la regió de Tunis. Observant-se també fortes temporals de vent al golf del Lleó.- Per la resta de l'occident d'Europa domina el règim anticiclònic, el qual dona lloc a abundoses boires a França i Alemanya.-

Estat del temps a Catalunya: A les comarques de Lleida es registren boires matinals.- Per la resta de Catalunya el temps es bò amb cel serè.- A la serralada pirenenca, Empordà i Rosselló els vents son forts del sector nord.-
La temperatura mínima d'avui a Nuria ha estat de 7 graus sota zero.

DADES DE LES ESTACIONS PROPERES

LLOC	Estat del cel	Vent	Temperatura	Mar	En 24 hores: Temp. màx.	Temp. mín.	Precipitació	Observacions especials
Perpinyà	Serè	WNW	6		12	5		
Cap Bianca	4/4	NW	6	9. marat	10	3		
Sant Adrià			4		9	2		
S. J. Vilatorta	Serè	N	-2		4	-4		
Manresa	"	Calma	0		5	0		
Igualada	"	SW						
Sta. Margarida	"	NE	0		6	-2		
Cap Bagur								
Girona	"	NE	8		8	0		
Peralada								mar 1.45 m.
Núria	"	N	-5		2	-7		
Ribes de Fr.	"	NE	0		2	-5		
Fresser			-4		3	-4		
Puigcerdà	"	Calma	2		4	-1		
Adrall								
Ll. Estangento			-9		0	-9		
Capdella	"	N	-2		5	-3		
Pobla de Segur	"	NE	6		6	-2		
Tremp	"	Calma	-5		7	-5		
P. Bonaigua								

LLOC	Estat del cel	Vent	Temperatura	Mar	En 24 hores: Temp. màx.	Temp. mín.	Precipitació	Observacions especials
Cieslerdesi								
Seira								
Graus								
Lleida	Cobert	Calma	1		2	1		
Camarassa	"	"	-1		2	-1		
Cervera								
Serós	"	"	0		2	-1		
Tarragona	"	N	4	Plana	12	3		
Falset	4/4	NW						
Montblanc	Serè	N						
Reus	"	N	4					
Tortosa	Serè	NW	9			2		
Tàrrega	Cobert	W						
Castellódelaf.	Serè	Calma	8			4		
València	"	W	7		12	2		
Alacant								
Palma								
Maó	Cobert	N	9	Gruixa	12	8	0.4	

Observacions de Barcelona

Pressió	1015.4 mb.	Núvols	cu Nr.
Temperatura	6.6	» quantitat	4/10
Humitat	45 %	Temp. màx.	10.4
Vent del	NW	Temp. mín.	2.9
» veloc.	19 Km/h	Pluja	- mm.
Mar	Marat	Fenom. especs.	-

HORA	VENTS SUPERIORS
7	A Tortosa
	a 200 m WNW 51 Km/h
	a 500 m WSW 15 Km/h
	a 1000 m NW 48 Km/h
	a 2000 m N 47 Km/h
	a 3000 m. Km/h
	A
	a 300 m. Km/h
	a 500 m Km/h
	a 1000 m Km/h
	a 2000 m Km/h
	a 3000 m. Km/h

Temps probable fins a demà a migdia: Bon temps i temperatures baixes amb vents forts de mestral a l'Empordà.
Sense mar, vents moderats del nord-est i nord.

LIBRARY OF CONGRESS
APR 3 - 1942
DUPLICATE EXCHANGE
Division of Maps
JUN 30 1938
Library of Congress

Tota la correspondència al Director del Servei Meteorològic de Catalunya. C. Ucelli, 187. - Barcelona

El Director del Servei,

GENERALITAT DE CATALUNYA
SERVEI METEOROLÒGIC DE CATALUNYA

Carta del temps del Diumenge, 7 de gener de 1934, a 7 h.

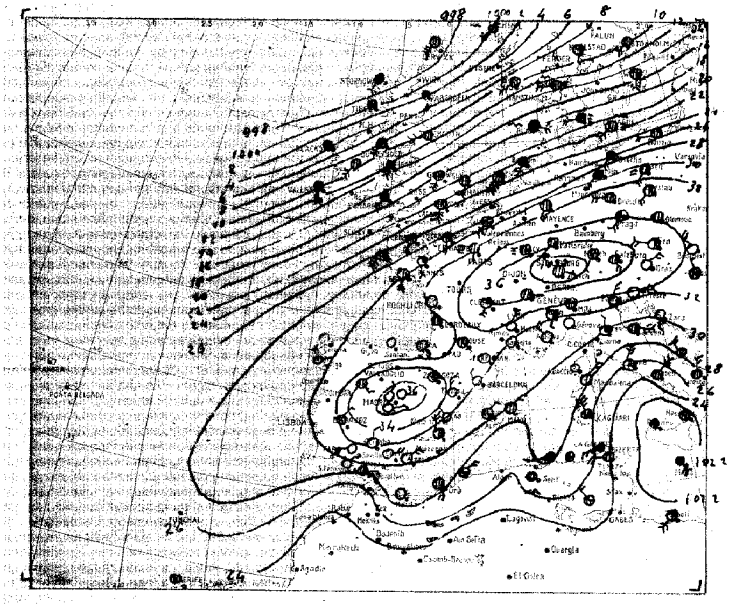

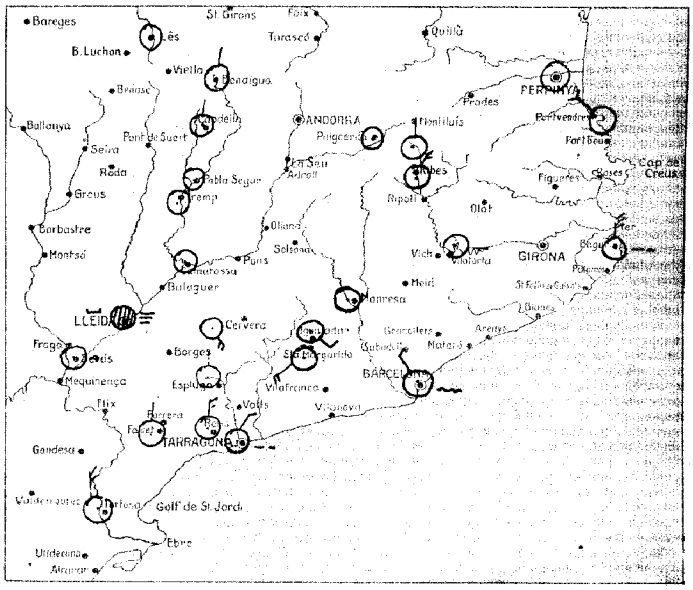

Signes usats a la carta del temps: vent inferior; mar; ○ serè; ◐ ½ cobert; ◉ cobert; calitja; boira; boira pioranera; boira gebradora; ● plovent; co aiguaneu; bolves de neu; rufagada de neu; nevant; ▲ pedregada; calamarça; tempesta (amb tronada); T trons llunyans; llampecs sense trons; rosada; gebrada; terrer cobert de neu; 16 pressió en mil·libres; 12 precipitació en 24 hores, en mil·limetres.

Situació general: Al NW d'Escocia es troba el centre d'un important cicló que dona lloc a pluges a les Illes Britàniques, Noruega, Dinamarca i Alemanya. - També plou a la regió de Trento i les illes de Sicília i Malta degut a un secundari situat a la Tripolitània.
Per la resta de l'occident d'Europa domina el règim anticiclònic, essent el temps bó a la Península Ibèrica, França i Nord d'Italia.

Estat del temps a Catalunya: Domina a tot el país el règim de bon temps observant-se solament algunes boires matinal a Lleida.
Els vents son fluixos, amb predominancia dels del sector Nord.
La temperatura màxima d'ahir fou de 14° a Barcelona i la mínima d'avui a Reites; Núria: St. Julià de Vilatorta de 7° sota zero.

DADES DE LES ESTACIONS PROPERES

LLOC	Estat del cel	Vent	Temperatura	Mar	En 24 hores Temp. màx.	Temp. mín.	Precipitació	Observacions especials
Perpinyà	serè	calma	-2		11	-2		
Cap Biarra	serè	NW	5		11	4		
Sant Adrià			2		13	1		
S. J. Vilatorta	serè	E	-6		0	-7		
Manresa	"	calma	0		5	0		
Ignalada	"	SE						
Sta. Margarida	"	SW	-3		6	-5		
Cap Bagur	"	N	7	petita m.				
Girona	"	E	-2		13	-2		
Peralada								
Núria	serè	N	0		2	-7		1,41 m. de neu
Ribes de Fr.	"	N	-6		4	-7		
Frèsser			-3		5	-4		
Puigcerdà	serè	calma	-2		7	-6		
Adrall								
Ll. Estangento			-6		-1	-9		
Capdella	serè	N	-5		6	-5		
Pobla de Segur	"	calma	-5		[illegible]	-5		
Tremp	"	"	-5		3	-5		
P. Bonaigua	"	N	0		0	-13		

LLOC	Estat del cel	Vent	Temperatura	Mar	En 24 hores Temp. màx.	Temp. mín.	Precipitació	Observacions especials
Cledes (Les)	serè		-3		5	-4		
Seira								
Graus								
Lleida	calut	calma	-4		10	-5		
Camarassa	serè	"	-4		-1	-5		
Cervera								
Serós	serè	calma						
Tarragona	"	NNE	2	plana	13	5		
Falset	"	N						
Montblanc	"	N						
Reus	"	N	5					
Tortosa	serè	NNW	4		13	3		
Tàrrega	"	SE						
Valencia	serè	NW	4		15	4		
Castelló de la P.								
Valencia	"	N	7		17	4		
Alacant	½	NNW	8	plana				
Palma	¾	NE	4	plana	13	4		
Maió	½	NE	11	arrissada	11	7		

Observacions de Barcelona

Pressió 1031.5 mb.	Núvols —
Temperatura 6°,1	" quantitat —
Humitat 36 %	Temp. màx. 14°,4
Vent del NW	Temp. mín. 4°,7
" veloc. 4 Km/h	Pluja — mm.
Mar marea	Fenòm. especials —

HORA	VENTS SUPERIORS	
	A	
	a 500 m	Km/h
	a 500 m	Km/h
	a 1000 m.	Km/h
	a 2000 m.	Km/h
	a 3000 m	Km/h
	A	
	a 200 m	Km/h
	a 500 m	Km/h
	a 1000 m	Km/h
	a 2000 m.	Km/h
	a 3000 m.	Km/h

Temps probable fins a demà a migdia:

LIBRARY OF CONGRESS
APR 3 - 1942
DUPLICATE EXCHANGE

Division of Maps
JUN 30 1942
Library of Congress

Tota la correspondencia al Director del Servei Meteorològic de Catalunya. C. Urgell, 187. - Barcelona

EL DIRECTOR, E. FONTSERÈ

GENERALITAT DE CATALUNYA
SERVEI METEOROLÒGIC DE CATALUNYA

Carta del temps del Dilluns, 8 de Gener de 1934, a 7 h.

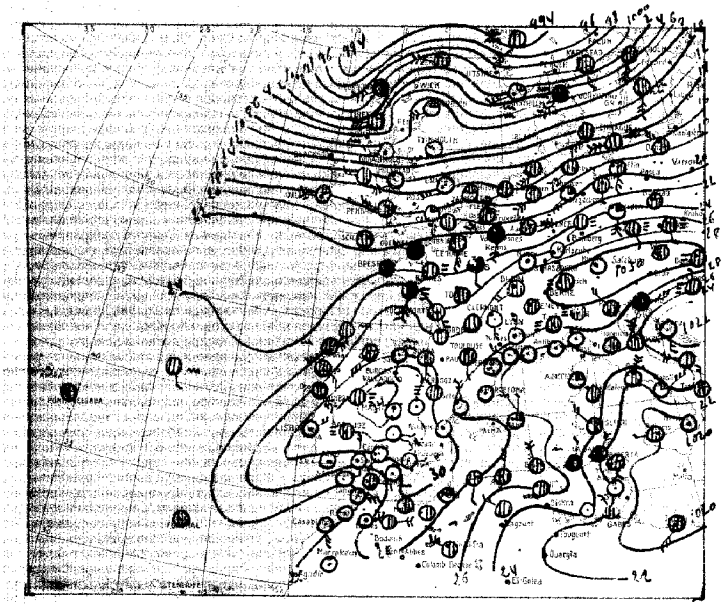

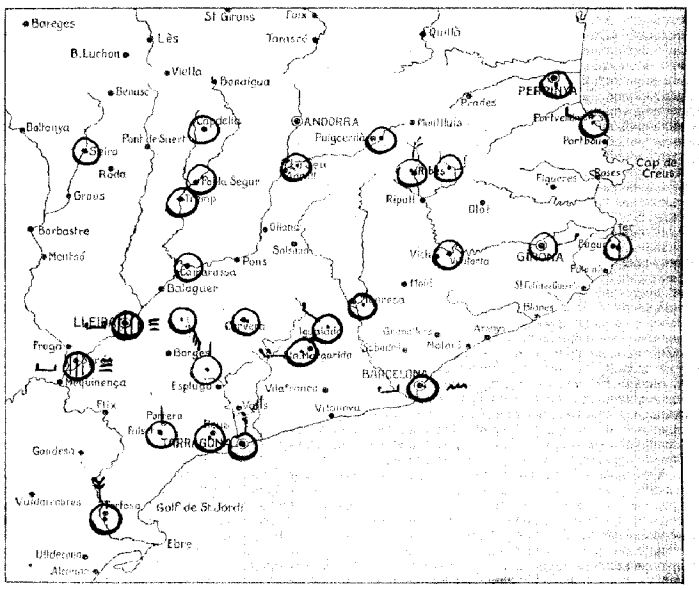

Signes usats a la carta del temps: vent inferior; mar; serè; 1/2 cobert; cobert; calitja; boira; boira ploranera; boira gebradora; plovent; aiguaneu; bolves de neu; ráfegada de neu; nevant; pedregada; calamarça; tempesta (amb troneda); tronys llunyans; llampecs sense trona; rosada; gebrada; terrer cobert de neu; 16 pressió en mil·libars; 12 precipitació en 24 hores, en mil·limetres.

Situació general: Les baixes pressions continuen situades a les illes Britàniques i Escandinàvia donant lloc a xàfegs i boires al nord de França i Països Baixos amb vents moderats de ponent.
Per l'Europa Central, regions alpines i centre de la Península Ibèrica, persisteixen les boires matinals degut al règim anticiclònic que domina per Europa.

Estat del temps a Catalunya: Fa bon temps amb cel serè excepte al pla de Lleida on hi ha boires glaçades al matí.- Els vents son molt fluixos preferentment del nord i les temperatures baixes.
Les mínimes registrades avui han estat de 10 graus sota zero a Adrall, 7 sota zero a Ribes i Sant Julià de Vilatorta i 6 també sota zero a Camarasa i Pobla de Segur.

DADES DE LES ESTACIONS PROPERES

LLOC	Estat del cel	Vent	Temperatura	Mar	En 24 hores: Temp. màx.	Temp. mín.	Precipitació	Observacions especials
Perpinyà	Serè	Calma	-2			-3		
Cap Bianca	"	NW	5	Arrissada		4		
Sant Adrià			1		11	0		
S. J. Vilatorta	"	Calma	-5		10	-7		
Manresa	"	Calma	0		6	0		
Igualada	"	NW						
Sta. Margarida	"	W	-1		9	-3		
Cap Bagur	"	Calma	7	Plana				
Girona	"	ENE	-1		12	-3		
Peralada								
Núria	"	N	1		6	-3		neu 1,38 m.
Ribes de Fr.	"	N	-6		2	-7		
Fresser			0		2	-2		
Puigcerdà	"	Calma	0		3	-5		
Adrall	"	"	-9		4	-10		
Ll. Estangento			-6		2	-7		
Capdella	"	N	0		6	-5		
Pobla de Segur	"	Calma	-6		0	-6		
Tremp	"	"	-5		0	-5		
P. Bonaigua								

LLOC	Estat del cel	Vent	Temperatura	Mar	En 24 hores: Temp. màx.	Temp. mín.	Precipitació	Observacions especials
Cledes (Les)								
Seira	Serè	Calma	-3		9	-4		
Graus								
Lleida	Cobert	Calma	-1		7	-4		≡ ⌐
Camarassa	Serè	"	-4		-1	-6		
Cervera	"	"	-2		6	-3		
Serós	Cobert	"	-5		11	-5		≡ ⌐
Tarragona	Serè	N	5	Plana	12	4		
Falset	"	N						
Montblanc	"	N						
Reus	"	Calma	3					
Tortosa	Serè	NNW	4		15	2		
Tàrrega	"	SE						
Castelló de la P.								
València	"	Calma	3			2		
Alacant								
Palma								
Mahó	1/4	N	6	Arrissada				

Observacions de Barcelona

Pressió	1026.6 mb	Núvols	-
Temperatura	4.0	" quantitat	-
Humitat	70 %	Temp. màx	12.8
Vent del	NNW	Temp. mín.	3.2
" velocitat	0 Km/h	Pluja	- mm.
Mar	Petita marejada	Fenòm. especials	⌐

HORA	VENTS SUPERIORS		
7	A Tortosa		
	a 200 m	N 34	Km/h
	a 500 m	NW 5	Km/h
	a 1000 m	WNW 2	Km/h
	a 2000 m	WNW 13	Km/h
	a 3000 m	N 8	Km/h
	A		
	a 200 m		Km/h
	a 500 m		Km/h
	a 1000 m		Km/h
	a 2000 m		Km/h
	a 3000 m		Km/h

Temps probable fins a demà a migdia: Bon temps amb boires per l'interior i glaçades i gebrades durant la nit.
En mar vents fluixos de ponent i mestral i mar plana o arrissada.

LIBRARY OF CONGRESS
APR 3 - 1942
DUPLICATE
EXCHANGE

EL DIRECTOR: E. FONTSERÈ

Division of Maps
JUN 30 1942
Library of Congress

Tota la correspondència al Director del Servei Meteorològic de Catalunya, C. Urgell, 187. - Barcelona

GENERALITAT DE CATALUNYA
SERVEI METEOROLÒGIC DE CATALUNYA

Carta del temps del Dimarts, 9 de Gener de 1934, a 7 h.

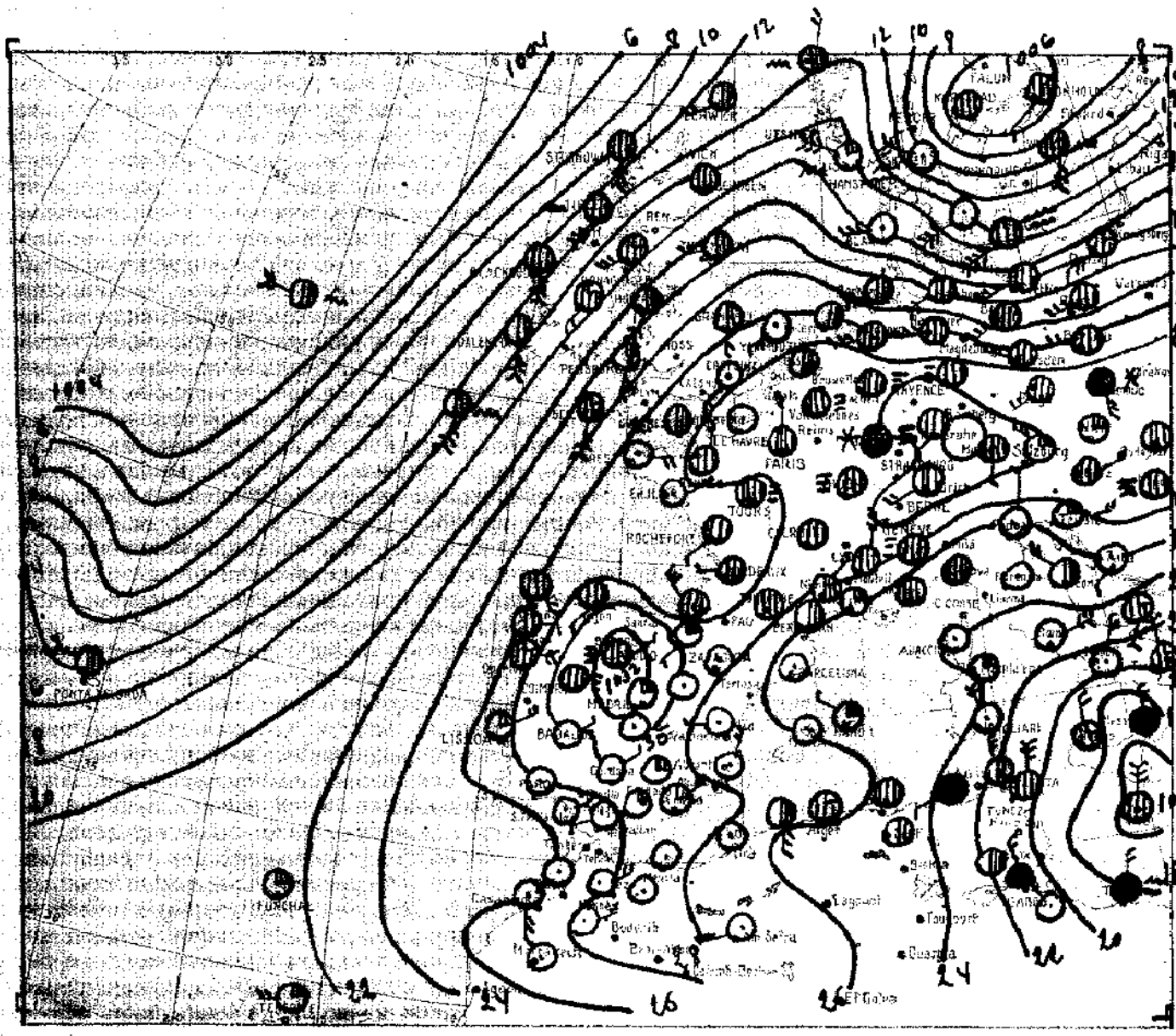

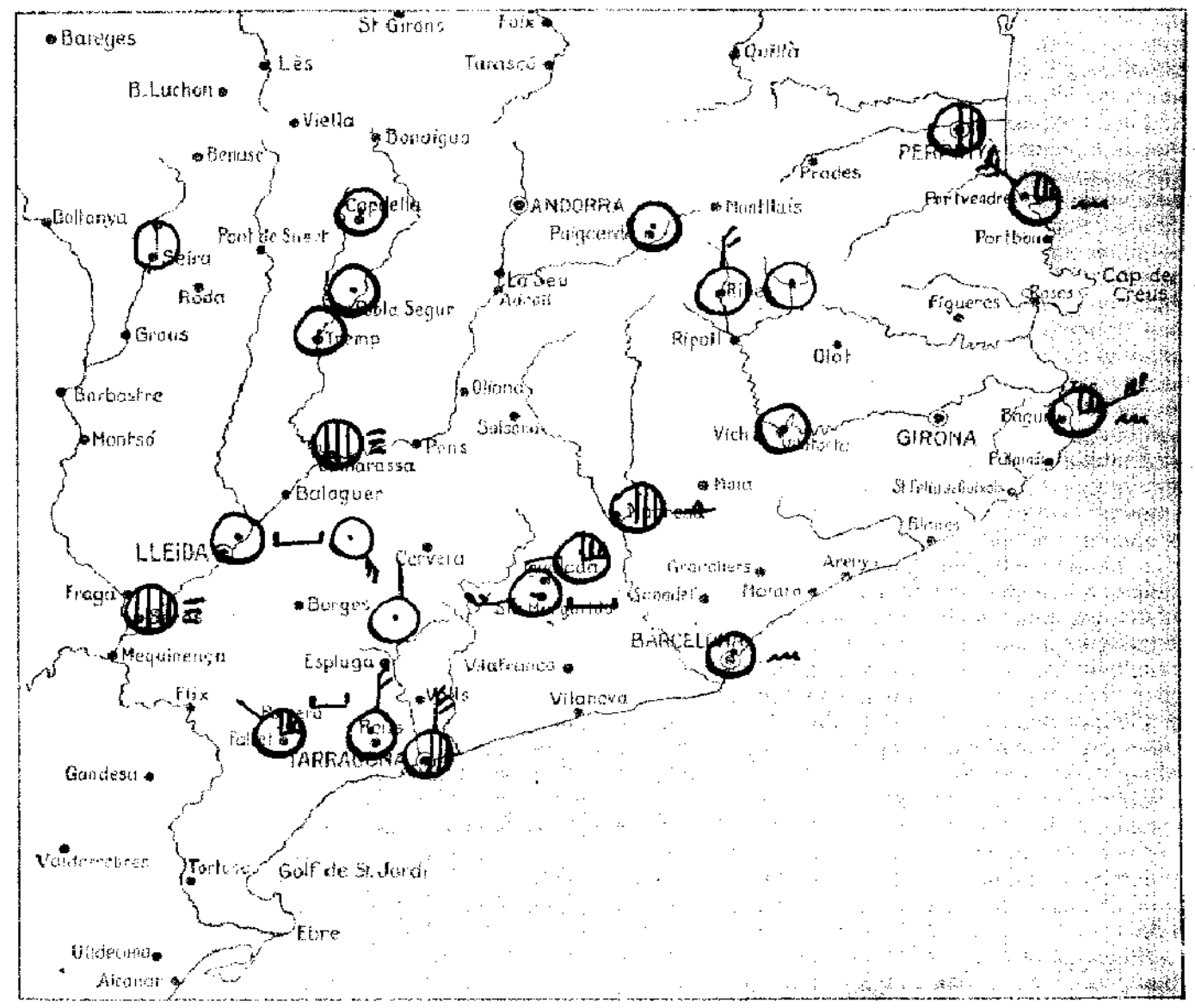

Signes usats a la carta del temps: vent inferior; mar; ○ serè; ◑ ½ cobert; ◉ cobert; calitja; boira; boira ploranera; boira gebradora; ● plovent; aiguaneu; bolves de neu; ruixada de neu; nevant; ▲ pedregada; calamarsa; tempesta (amb tronada); trons llunyans; llampecs sense trons; rosada; gebrada; terrer cobert de neu; 16 —— 16 pressió en mil·libars; 12 precipitació en 24 hores, en mil·límetres.

Situació general: El règim anticiclònic dels països occidentals d'Europa es desplaça cap al nordest per a donar pas a una depressió baromètrica que procedent de l'Atlàntic Septentrional avança cap a Europa; en conseqüència entre les Açores i les Illes Britàniques s'estableixen vents del sudoest que produeixen un lleuger augment de la temperatura.- A la part continental des del centre d'Espanya i França fins Alemanya persisteixen les glaçades i les boires matinals degudes a la manca de vents, pròpies de les altes pressions que dominen a Europa.

Estat del temps a Catalunya: Domina bon temps amb cel serè excepte per Camarassa i Seròs on hi ha boires.- Els vents son fluixos i el fred encara es intens per l'interior doncs s'han registrat mínimes de 8 graus sota zero a Ribes i 6 a Sant Julià de Vilatorta, Seròs i Pobla de Segur. El gruix de neu a Nuria es de 1.36 metres i la temperatura mínima de 5 graus sota zero.

DADES DE LES ESTACIONS PROPERES

LLOC	Estat del cel	Vent	Temperatura	Mar	En 24 hores: Temp. màx.	Temp. mín.	Precipitació	Observacions especials
Perpinyà	½	calma	4		13	3		
Cap Biarra	¼	NW	7	P. maror	12	4		
Sant Adrià			3		11	1		
S. J. Vilatorta	Serè	calma	-5		9	-6		
Manresa	½	"	0		5	0		⌓
Igualada	¼	W						
Sta. Margarida	Serè	W	-2		8	-5		⌴
Cap Bagur	¼	NE	8	"				
Girona								
Peralada								
Núria	Serè	calma	-4		8	-5		neu 1.36 m.
Ribes de Fr.	"	N	-7		3	-8		
Fresser			0		12	0		
Puigcerdà	"	calma	0		7	-2		
Adrall								
Ll. Estangento			-7		7	-7		
Capdella	"	"	-3		7	-4		
Pobla de Segur	"	"	-6		2	-6		
Tremp	"	"	-2		10	-3		
P. Bonaigua								
Cledes (Les)								
Seira								
Graus								
Lleida	Serè	calma	-4		4	-5		⌴
Camarassa	Cobert	"	-1		6	-5		≡
Cervera								
Seròs	"	"	-5		5	-6		≡
Tarragona	½	N	5	Plana	11	3		
Falset	¼	NW				?		
Montblanc	Serè	N						
Reus	"	N	2					⌴
Tortosa								
Tàrrega	"	SE						
Castelló de la P.	Serè	calma	4			3		
València	"	W	2		13	2		
Alacant	"	NNW	7	Plana				
Palma	"	calma	2	calma	15	1		
Maó	¼	NW	5	Arrissada	14			

Observacions de Barcelona

Pressió 1024.9 mb.	Núvols St cu.
Temperatura 6.4	» quantitat 1/10
Humitat 70 %	Temp. màx 12.7
Vent del N	Temp. mín. 3.5
» veloc. 0 Km/h	Pluja — mm.
Mar Petita maror	Fenòm. espec. —

HORA	VENTS SUPERIORS
7	A Tortosa
	a 200 m. N 25 Km/h
	a 500 m. NNW 12 Km/h
	a 1000 m. NW 58 Km/h
	a 2000 m. NNW 56 Km/h
	a 3000 m. Km/h
	A
	a 200 m. Km/h
	a 500 m. Km/h
	a 1000 m. Km/h
	a 2000 m. Km/h
	a 3000 m. Km/h

Temps probable fins a demà a migdia: Bon temps. En mar, vents fluixos i mar arrissada o petita maror.

LIBRARY OF CONGRESS APR 3-1942 DUPLICATE EXCHANGE
Division of Maps JUN 30 1938 Library of Congress

Tota la correspondència al Director del Servei Meteorològic de Catalunya, C. Urgell, 187. - Barcelona

El Director, E. FONTSERÈ

GENERALITAT DE CATALUNYA
SERVEI METEOROLÒGIC DE CATALUNYA

Carta del temps del Dimecres 10 de Gener de 1934, a 7 h.

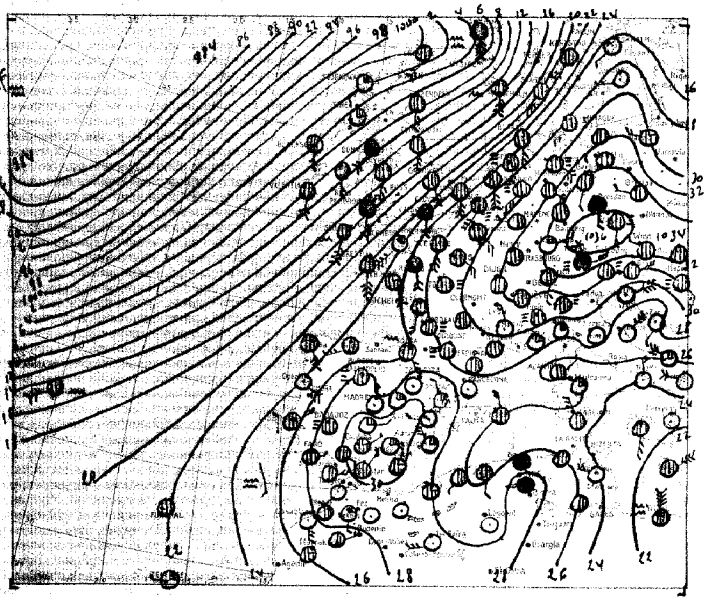

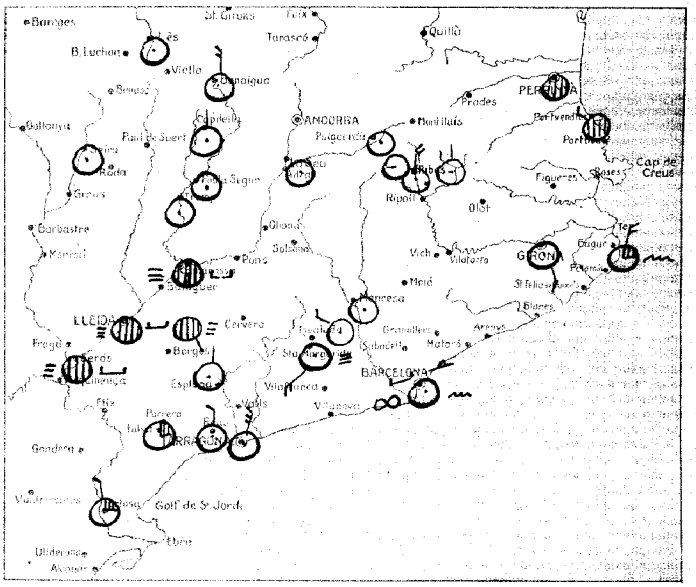

Signes usats a la carta del temps: vent inferior; mar; serè; cobert; cobert; calma; boira; boira pleranera; boira gebradora; plovent; aiguaneu; bolves de neu; ratlegada de neu; llevant; pedregada; calamarca; tempesta (amb tronada); trons llunyans; llampecs sense trons; rosada; gebrada; terrer cobert de neu; 16 16 pressió en mil·libres; 12 precipitació en 24 hores, en mil·límetres.

Situació general: A la part continental de l'occident d'Europa dominen pressions altes que constitueixen dos màximes anticiclòniques situats l'un a Txecoslovàquia i l'altre al centre de la Península Ibèrica. - El temps en general es de bonança però amb temperatures baixes, boires i gelrades a les primeres hores del matí. - Les regions en el pred es ven mes intens, son el centre d'Espanya, regions alpines i gran part d'Italia. - A les costes occidentals d'Europa s'inicia un notable augment de la temperatura degut a establir-se vents forts del sud, conseqüent al sector calent d'una depressió barométrica situada al nord-est de les illes Britàniques i que tendeix a avançar cap a Europa per Anglaterra i França.

Estat del temps a Catalunya: Domina en general bon temps doncs exceptuant les boires matinals que es registren per Lleida, el cel està completament serè per tot Catalunya. - Les temperatures encara son baixes registrant-se fortes glaçades i gelrades per l'interior.
Les mínimes d'avui han estat de 10 graus sota zero a Adrall i Nuria, 8 a Ribes i 6 graus també sota zero a Pobla de Segur.
El gruix de neu a Nuria es de 1.34 metres.

DADES DE LES ESTACIONS PROPERES

LLOC	Estat del cel	Vent	Temperatura	Mar	En 24 hores: Temp. màx.	Temp. mín.	Precipitació	Observacions especials
Perpinyà	Clobert	Calma	2		12	0		
Cap Biarra	"	NW	5	Arrissada		5		
Sant Adrià			1		11	1		
S. J. Vilatorta								
Manresa	Serè	Calma	0		4	0		
Igualada	"	NW						
Sta. Margarida	"	SW	-3		7	-5		≡
Cap Bagur	1/4	N	8	P. Marea				
Girona	Serè	SE	-2		14	-2		
Peralada								
Núria	"	N	-6		6	-10		neu 1.34 m.
Ribes de Fr.	"	N	-7		1	-8		
Fresser			-3		9	-3		
Puigcerdà	"	Calma	-5		8	-5		
Adrall	"	"	-9		4	-10		
Ll. Estangento			-10		-2	-11		
Capdella	"	N	-5		4	-5		
Pobla de Segur	"	Calma	-6		2	-6		
Tremp	"	"	-2		8	-2		
P. Bonaigua	"	N	-5		-3	-8		neu 1.30 m.

LLOC	Estat del cel	Vent	Temperatura	Mar	En 24 hores: Temp. màx.	Temp. mín.	Precipitació	Observacions especials
Glòdes (Lés)	Serè		-4		9	-5		
Seira	Serè	Calma	-6		9	-7		
Graus								
Lleida	Clobert	"	-3		4	-5		≡ ⌣
Camarassa	"	"	-1		6	-3		≡ ⌣
Cervera								
Sorps	"	"	-1		3	-3		≡ ⌣
Tarragona	Serè	NNE	5	Plana	12	4		
Falset	1/4	NE						
Montblanc	Serè	N						
Bot	"	N	3					
Tortosa	1/4	NNW	1		15	0		
Tàrrega	Clobert	SE						≡
Castellò de la P.	Serè	NW	6			3		
València	Serè	W	3		13	2		
Macanet	1/4	NNW	4	Arrissada				
Palma								
Mahó	Clobert	NW	10	"	13			
Sta. Molina	Serè	Calma	2		3	-6		neu 1.50 m.

Observacions de Barcelona

Pressió	1028.2 mb.	Núvols	—
Temperatura	4.8	" quantitat	—
Humitat	87 %	Temp. màx.	9.3
Vent del	Calma	Temp. mín.	4.2
" veloc.	— Km/h	Pluja	mm.
Mar	Petita marea	Fenòm. especials	∞

HORA	VENTS SUPERIORS		
7	A Tortosa		
	a 200 m	N 37	Km/h
	a 500 m	N 7	Km/h
	a 1000 m	SSW 12	Km/h
	a 2000 m	SSW 24	Km/h
	a 5000 m	NNW 22	Km/h
	A		
	a 200 m		Km/h
	a 500 m		Km/h
	a 1000 m		Km/h
	a 2000 m		Km/h
	a 5000 m		Km/h

Temps probable fins a demà a migdia: Bon temps amb glaçades [illegible] boires en les primeres hores del matí a l'interior del país. - En mar, vents flaixos i mar arrissada o petita marea.

LIBRARY OF CONGRESS
APR 3 - 1942
Division of Maps
JUN 30 1938
Library of Congress
EXCHANGE

Tota la correspondència al Director del Servei Meteorològic de Catalunya, C. Urgell, 187. Barcelona

Et. Dir. F. MONTSERÈ

GENERALITAT DE CATALUNYA
SERVEI METEOROLÒGIC DE CATALUNYA

Carta del temps del Dijous . 11 de Gener de 1934 , a 7 h.

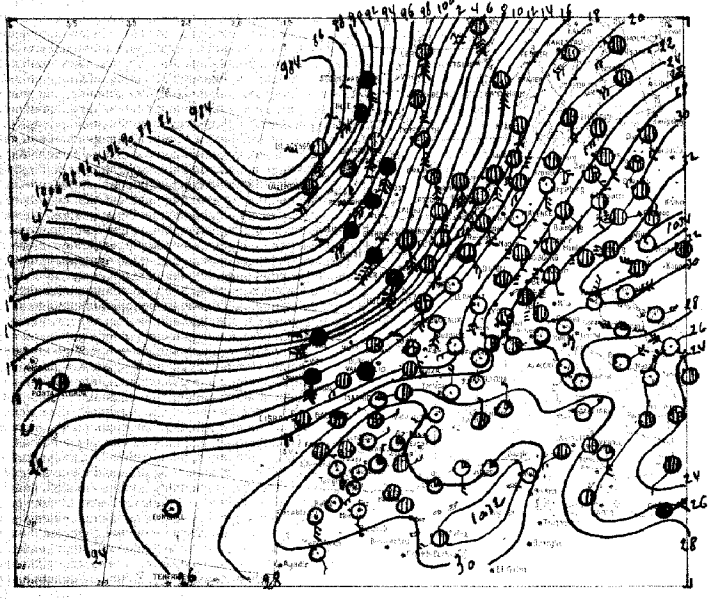

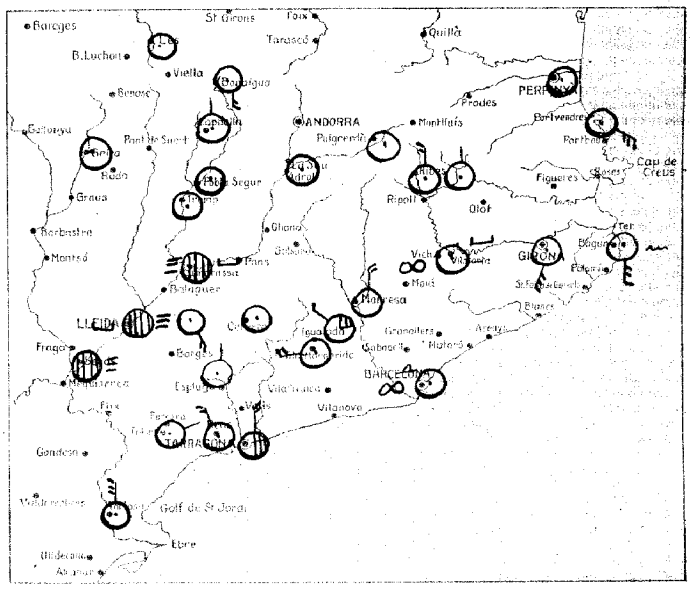

Signes usats a la carta del temps: vent superior; mar; serè; 1/2 cobert; cobert; calitja; boira; boira gelada; boira gebradora; ● plovent; aiguaneu; bolves de neu; ruiguada de neu; nevant; pedregada; calabrina; tempesta (amb tronada); trons llunyans; llampecs sense trons; rosada; gelada; 1/2 cobert de neu; pressió en mil·libres; precipitació en 24 hores, en mil·limetres.

Situació general: Tots els països occidentals d'Europa es troben avui sota l'influència d'una important i extensa depressió barométrica entrada a l'oest de les Illes Britàniques i que tendeix a internar-se al nostre continent per Anglaterra i França. Gran dels de Lisboa i Santander fins al nord d'Anglaterra registrant-se vents forts del sud que han produït un lleuger augment de la temperatura a les costes atlàntiques; en canvi a la part central del continent persisteix el fred i les boires degut al règim d'altes pressions que constitueix dos màximes anticiclonics situats l'un a Hongria i l'altre al nord d'Africa.

Estat del temps a Catalunya: Domina bon temps, excepte per Lleida on hi ha boires baixes. Els vents en general son fluixos del nord però tendeixen a establir-se ponents que produiran un lleuger augment de la temperatura. La mínima d'avui a Adrall ha estat de 11 graus sota zero; a Capdella, Núria i Ribes, 7 graus i a Pobla de Segur i Sant Julià de Vilatorta, 6 graus també sota zero.

DADES DE LES ESTACIONS PROPERES

LLOC	Estat del cel	Vent	Temperatura	Mar	En 24 hores Temp. màx.	Temp. mín.	Precipitació	Observacions especials
Perpinyà	Serè	llalma	-1		8	-1		
Cap Bianca	"	SE	6	Arrissada		5		
Sant Adrià			3		11	2		
S. J. Vilatorta	"	E	-4		8	-6		∞ ⌒
Manresa	"	N	0		5	0		
Igualada	3/4	NW						
Sta. Margarida	Serè	W	-3		7	-5		
Cap Bagur	"	S	9	9. Marca				
Girona	"	SSW	3		12	1		
Peralada								
Núria	"	N	-2		6	-7		neu 1.34 m
Ribes de Fr.	"	N	-8		2	-9		
Fresser			-1		9	-2		
Puigcerdà	"	llalma	-5		0	-7		
Adrall	"	"	-10		3	-11		
El Estangento			-7		-3	-11		
Capdella	"	N	-6		2	-7		
Pobla de Segur	"	llalma	-6		3	-6		
Tremp	"	"	-3		10	-3		
P. Bonaigua	"	S	-5		-5	-7		neu 2.30 m

LLOC	Estat del cel	Vent	Temperatura	Mar	En 24 hores Temp. màx.	Temp. mín.	Precipitació	Observacions especials
Cledes (Les)	Serè		0		9	-4		
Seira	Serè	llalma	-6		9	-7		
Graus								
Lleida	llebert	"	-3		1	-5		≡ ⌒
Cervera	"	"	-3		1	-4		≡ ⌒
Cervera	Serè	"	-1		8	-2		
Sarrós	llebert	"	-3		1	-3		≡ ⌒
Tarragona	1/2	N	6	Llana	11	6		
Falset	Serè	NE						
Montblanc	"	N						
Reus	"	NW	H					
Tortosa	Serè	N	-1		14	-1		
Tàrrega	"	SE						
Castelló de la P.								
Valencia	"	WSW	H		13	3		
Alacant	"	W	5	Arrissada				
Palma	1/2	N	3		15	3		
Maó	"	N	7	Llana	14			

Observacions de Barcelona

Pressió	1027.4 mb.	Núvols	-
Temperatura	6.7	" quantitat	-
Humitat	85 %	Temp. màx	13.0
Vent del	llalma	Temp. mín.	4.2
" veloc.	- Km/h	Pluja	- mm.
Mar	Arrissada	Fenòm. especi.	∞

HORA	VENTS SUPERIORS			
7	Tortosa			
	a 200 m	N	43	Km/h
	a 500 m	NE	6	Km/h
	a 1000 m	SW	20	Km/h
	a 2000 m	WNW	16	Km/h
	a 3000 m	NNW	59	Km/h
	A			
	a 200 m			Km/h
	a 500 m			Km/h
	a 1000 m			Km/h
	a 2000 m			Km/h
	a 3000 m			Km/h

Temps probable fins a demà a migdia: Bon temps amb vents de ponent i lleuger augment de la temperatura. Bon mar, vents fluixos o moderats de ponent i petita marea.

LIBRARY OF CONGRESS APR 3 - 1942
Division of Maps JUN 30 1958 Library of Congress

Tota la correspondència al Director del Servei Meteorològic de Catalunya, C. Urgell, 187.—Barcelona

El Director del Servei

GENERALITAT DE CATALUNYA
SERVEI METEOROLÒGIC DE CATALUNYA

Carta del temps del Divendres, 12 de Gener de 1934, a 7 h.

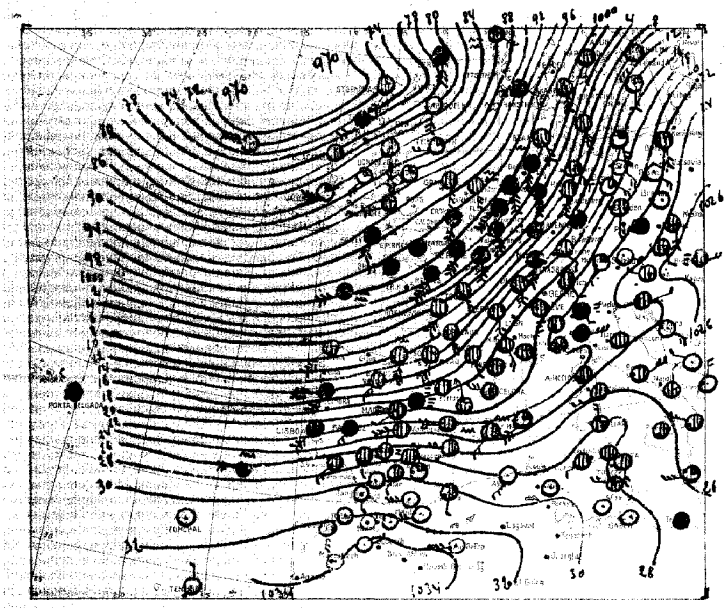

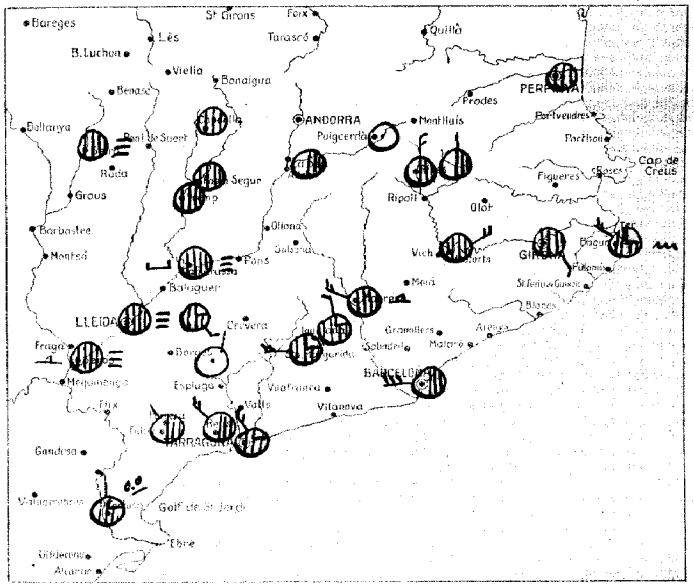

Signes usats a la carta del temps: vent inferior; mar; serè; 1/4 cobert; cobert; calitja; boira; boira plomanera; boira gelradora; ● plovent; aiguaneu; bolves de neu; ráfegada de neu; nevant; pedregada; calamarça; tempesta (amb tronada); T trons llunyans; llampecs sense trons; rosada; gelrada; ferrer cobert de neu; de pressió en mil·libars; 12 precipitació en 24 hores, en mil·limetres.

Situació general: La depressió barométrica que envaeix tot l'occident d'Europa tendeix a dividir-se en dos centres, un que es situarà a les costes de Noruega i l'altre al nord-oest d'Espanya. - Els vents del sudoest i sud son forts des de Portugal fins a Escandinàvia adquirint la màxima força al nord de França i Països Baixos, on el temporal es molt violent adquirint velocitats superiors a 80 Km. per hora. - Plou al centre i oest de la Península Ibèrica, a França i a les illes Britàniques. - En conjunt empitjora el temps a tot l'oest d'Europa. -

Estat del temps a Catalunya: Per tot el país domina temps variable amb cel nuvolos, registrant-se boires a la Ribagorça i als plans de Lleida. - Les temperatures mes baixes registrades aquest matí han estat de 7 graus sota zero a Capdella, 6 a Pobla de Segur i 5 graus també sota zero a Núria, on hi ha un gruix de neu de 1.30 metres. En les darreres 24 hores s'han registrat llengeres plovisques sense importancia a Lleida i a les goles de l'Ebre.

DADES DE LES ESTACIONS PROPERES

LLOC	Estat del cel	Vent	Temperatura	Mar	En 24 hores Temp. màx.	Temp. mín.	Precipitació	Observacions especials
Perpinyà	Cobert	Llatna	4		10	2		
Cap Bierra								
Sant Adrià			9		13	3		
S. J. Vilatorta	"	NE	2		8	-2		
Manresa	"	NW	5		6	0		≈
Igualada	3/4	N						
Sta. Margarida	3/4	W	5		8	0		
Cap Bagur	3/4	NW	9 9. Marors					
Girona	Cobert	SE	4		13	1		
Peralada								
Núria	1/2	N	4		7	-5		neu 1.30 m.
Ribes de Fr.	1/2	N	-3		2	-5		
Fresser			2		8	-1		
Puigcerdà	Serè	Llatna	-2		4	-3		
Adrall	1/2	"	-3		3	-5		
Ll. Estangento			-2		2	-7		
Capdella	Cobert	"	-3		2	-7		
Pobla de Segur	"	"	-1		4	-6		
Tremp	"	"	0		1	-3		
P. Bonaigua								

LLOC	Estat del cel	Vent	Temperatura	Mar	En 24 hores Temp. màx.	Temp. mín.	Precipitació	Observacions especials
Clotes (Lles)								
Seira	Cobert	N	0		7	-6		≡
Grous								
Lleida	"	Llatna	-1		1	-2		≡
Cardrossa	"	"	-1		0	-3		≡ ⌐
Cervera								
Seros	"	"	-2		0	-2		≡ ≈
Tàrragona	3/4	WNW	10	Llana	12	7		
Falset	1/2	NW						
Mora d'Ebre	Serè	N						
Reus	1/2	NW	7					
Tortosa	3/4	NNW	4		9	-1	0.0	
Tàrrega	3/4	SE						
Castelló de la P.	1/2	NW	10			4		
València	Cobert	W	12		15	4	1	
Alacant	1/2	W	10	Arrissada				
Palma	Cobert	S.W	10	Marors	14	3		
Maó	1/4	SW	12	"	14			

Observacions de Barcelona

Pressió	1019.3 mb.	Núvols	5/ca. cu
Temperatura	10.8	" quantitat	5/10
Humitat	61 %	Temp. màx.	12.9
Vent del	W	Temp. mín.	6.0
" velocitat	18 Km/h	Pluja	- mm
Mar	Arrissada	Fenòm. especials	-

HORA	VENTS SUPERIORS
7	A Tortosa
	a 300 m. NNW 22 Km/h
	a 500 m. NNE 14 Km/h
	a 1000 m. WSW 21 Km/h
	a 2000 m. W 58 Km/h
	a 3000 m. Km/h
	A
	a 300 m. Km/h
	a 500 m. Km/h
	a 1000 m. Km/h
	a 2000 m. Km/h
	a 3000 m. Km/h

Temps probable fins a demà a migdia: Variable amb vents forts de ponent. Lleuger augment de la temperatura. En mar, vents moderats o forts de garbí o ponent i petita maror.

LIBRARY OF CONGRESS APR 3 - 1942 DUPLICATE EXCHANGE
Division of Maps JUN 30 1938 Library of Congress

Tota la correspondència al Director del Servei Meteorològic de Catalunya, C. Urgell, 187.—Barcelona

El Director, E. FONTSERÈ

GENERALITAT DE CATALUNYA
SERVEI METEOROLÒGIC DE CATALUNYA

Carta del temps del Dissabte, 13 de Gener de 1934, a 7 h.

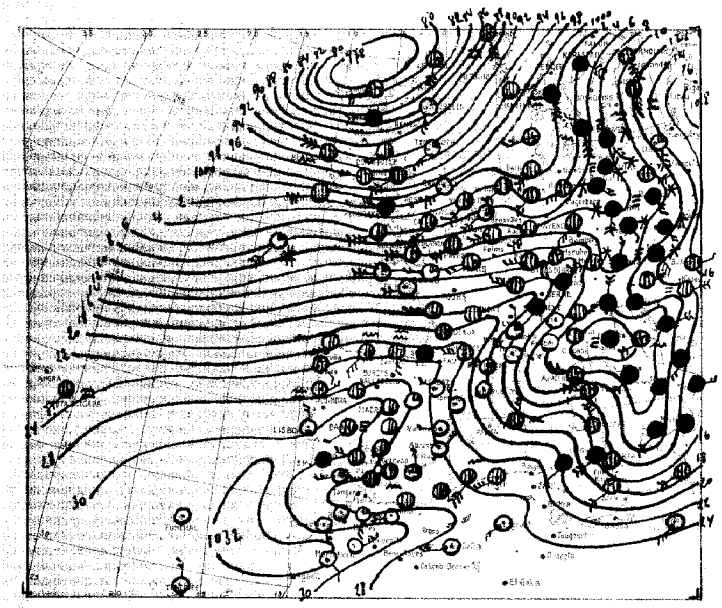

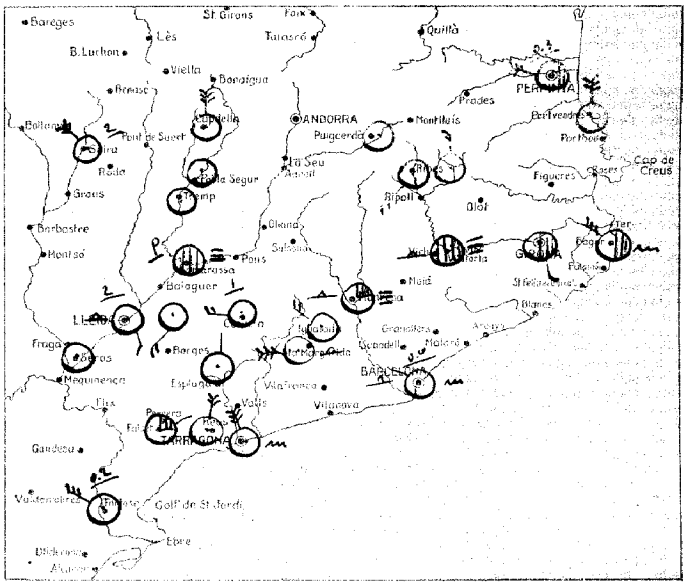

Signes usats a la carta del temps: vent inferior; mar; serè; 1/2 cobert; cobert; calitja; boira; boira glaçada; plovent; aiguaneu; bolves de neu; pifagada de neu; nevant; pedregada; calamarsa; tempesta (amb tronada); trons llunyans; llampecs sense trons; rosada; gelada; terra coberta de neu; pressió en mil·libars; precipitació en 24 hores, en mil·limetres.

Situació general: Per tots els països occidentals domina temps variable degut a dues depressions barométriques situades l'una a Escocia i l'altra a Itàlia.- Torna a nevar intensament a la mar Báltica, Alemanya i Europa Central, havent baixat la temperatura a tot el continent.

El règim anticiclònic s'ha allunyat cap a Canaries, estenent la seva zona de bon temps per la vessant mediterrània de la Península Ibèrica i per la regió del Sahara.

Estat del temps a Catalunya: En general el temps ha millorat però degut a l'existència d'una depressió barométrica situada a Itàlia el bon temps presenta aspecte de poca estabilitat doncs s'estableixen vents forts del sector nord que produiran un nou descens de la temperatura.- Les mínimes registrades avui han estat de 4 graus sota zero a Ribes i Núria, 3 a Capdella i 2 també sota zero a Pobla de Segur.

DADES DE LES ESTACIONS PROPERES

LLOC	Estat del cel	Vent	Temperatura	Mar	En 24 hores Temp. màx.	Temp. mín.	Precipitació	Observacions especials
Perpinyà	1/2	WNW	9		10	7	0.3	
Cap Bàrra	Serè	N	9	Maror		5		
Sant Adrià			6		10	5		
S. J. Vilatorta	Cobert	Calma	2		10	0		≡ ⌒
Manresa	1/4	"	3		10	3		≡ ⌒
Igualada	Serè	NW						
Sta. Margarida	"	W	4		13	1		⌒
Cap Bagur	1/2	NW	10	"				
Girona	1/2	SSE	4		15	3		
Perelada								
Núria	Serè	N	-3		6	-4		neu 128 mm
Ribes de Fr.	"	SW	0		7	-4		
Fresser			2		7	1		
Puigcerdà	"	Calma	2		5	0		
Adrall								
Ll. Esjangento			-6		2	-6		
Capdella	"	N	1		3	-3		⌒
Pobla de Segur	"	Calma	0		4	-2		
Tremp	"	"	-2		4	-2		
P. Bonaigua								

LLOC	Estat del cel	Vent	Temperatura	Mar	En 24 hores Temp. màx.	Temp. mín.	Precipitació	Observacions especials
Clades (Les)								
Solsona	Serè	NW	-3		3	-3	2	
Granus								
Lleida	"	SE	4		4	3	2	⌒
Camarassa	Cobert	Calma	0		5	0	P	
Cervera	Serè	W	1		8	1	1	
Sarral	"	Calma	3		7	3		
Tarragona	"	NW	10	Gran Maror	13	7		
Falset	1/4	NE						
Montblanc	Serè	N						
Reus	"	N	9					
Torfesa	"	WNW	11		12	4	0.2	
Tàrrega	"	SW						
Castellón de la P.								
València	Serè	W	9			9		
Alacant	"	N	13	Plana				
Palma								
Maó	Cobert	NNE	11	Maror	15			

Observacions de Barcelona

Pressió	1019.4 mb.	Núvols	-
Temperatura	8.6	" quantitat	-
Humitat	57 "	Temp. màx	16.5
Vent del	NW	Temp. mín.	7.7
" velocitat	1 Km/h	Pluja	0.0 mm.
Mar	Petita maror	Fenòm. especials	—

HORA	VENTS SUPERIORS		
7	a Tortosa		
	a 200 m.	NE 2	Km/h
	a 500 m.	NW 49	Km/h
	a 1000 m.	NNW 86	Km/h
	a 2000 m.	NNW 57	Km/h
	a 3000 m.		Km/h
	A		
	a 200 m.		Km/h
	a 500 m.		Km/h
	a 1000 m.		Km/h
	a 2000 m.		Km/h
	a 3000 m.		Km/h

Temps probable fins a demà a migdia: Variable amb vents del sector nord i descens de la temperatura. Al mar, vents moderats de mestral i maror.

LIBRARY OF CONGRESS APR 3 - 1942 DUPLICATE EXCHANGE

Division of Maps JUN 30 1938 Library of Congress

Tota la correspondència al Director del Servei Meteorològic de Catalunya, C. Urgell, 187.—Barcelona

El Director, E. Fontseré

GENERALITAT DE CATALUNYA
SERVEI METEOROLÒGIC DE CATALUNYA

Carta del temps del Diumenge · 14 de Gener de 1934, a 7 h.

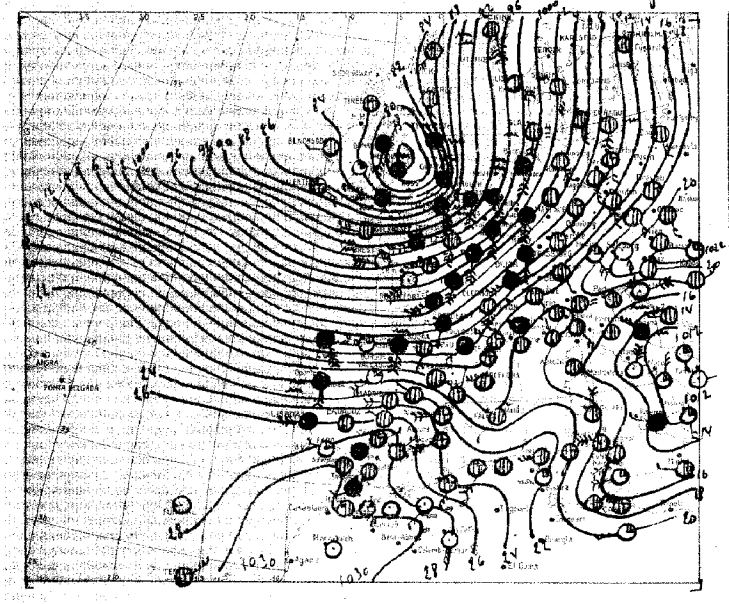

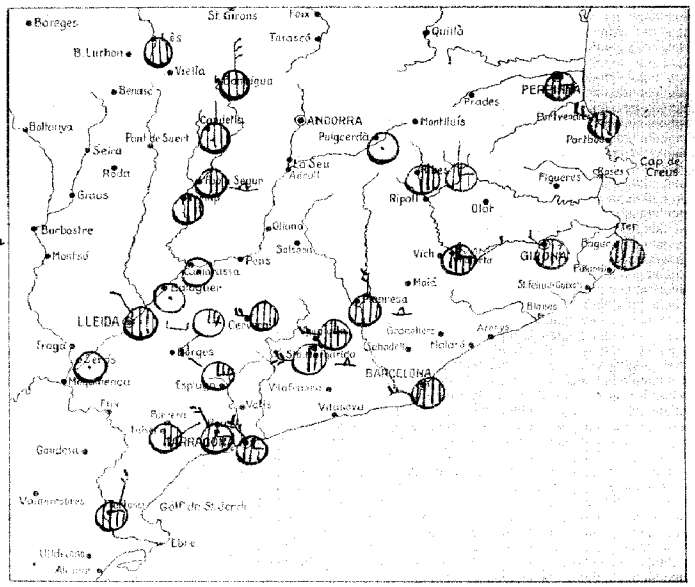

Signes usats a la carta del temps: vent inferior; mar; serè; cobert; cobert; calitja; boira; boira ploranera; boira gebradora; plovent; aiguaneu; bolves de neu; ratafagada de neu; nevada; pedregada; calamarsa; tempesta (amb tronada); trons llunyens; llampecs sense trons; tronada; gebrada; terra cobert de neu; pressió en mil·limetres; precipitació en 24 hores, en mil·limetres.

Situació general: A Anglaterra es troba el centre d'un important cicló que perturba el temps a la gran part dels països occidentals d'Europa, doncs s'han establert arreu vents forts del sector sud, plovent a una gran zona que comprèn Portugal, França i les illes Britàniques. - Aquest cicló tendeix a desplaçar-se ràpidament cap als Països Baixos i Europa Central, rolant aleshores els vents cap al quart quadrant per la qual cosa les temperatures baixaran per les costes atlàntiques.

Estat del temps a Catalunya: Sota l'influència del cicló d'Anglaterra, domina a Catalunya temps variable i ennuvolat amb vents del quart quadrant. - Les temperatures extremes registrades en les darreres 24 hores han estat les següents: màxima, 16 graus a Tarragona, mínima, 7 graus sota zero a Núria, on hi ha un gruix de neu de 1.26 metres.

DADES DE LES ESTACIONS PROPERES

LLOC	Estat del cel	Vent	Temperatura	Mar	En 24 hores: Temp. màx.	Temp. mín.	Precipitació	Observacions especials
Perpinyà	3/4	llatina	6		14	5		
Cap Bàrra	llobert	NW		arrissada				
Sant Adrià			10		13	6		
S. J. Vilatorta	3/4	NE	1		7	0		
Manresa	llobert	N	4		9	3		
Igualada	3/4	W						
Sta. Margarida	1/2	W	6		10	1		
Cap Bagur	llobert	llatina	10	llana				
Girona	"	NW	5		14	4		
Peralada								
Núria	3/4	N	3		5	-7		neu 1.26 m.
Ribes de Fr.	1/2	llatina	-4		6	-4		
Fresser			4		9	1		
Puigcerdà	serè	"	4		9	0		
Adrall								
Ll. Estangento			-1		1	-6		
Capdella	llobert	N	-2		4	-3		
Pobla de Segur	1/2	llatina	-1		4	-4		
Tremp	1/2	"	-2		10	-5		
P. Bonaigua	llobert	N	-1		-1	-6		neu 2.20 m.

LLOC	Estat del cel	Vent	Temperatura	Mar	En 24 hores: Temp. màx.	Temp. mín.	Precipitació	Observacions especials
Cledes (Les)	llobert		3		10	2		
Seira								
Graus								
Lleida	"	NW	0		12	0		
Cassarassa	serè	llatina						
Cervera	llobert	W	2		8	1		
Sitges	serè	"	1		13	1		
Tarragona	3/4	WNW	11	g. marc	16	8		
Falset	1/2	NE						
Montblanc	1/4	NW						
Reus	3/4	NW	11					
Tortosa	3/4	NNE	6		15	6		
Tàrrega	1/4	SW						
Castelló de la P.								
València	3/4	W	10		17	9		
Alacant	3/4	WSW	13	arrissada				
Palma	llobert	SW	10	llana	18	7		
Maó								
Mallorca	serè	llatina	1		9	-2		

Observacions de Barcelona

Pressió	1016.8 mb.	Núvols	acu. cist
Temperatura	9.8	" quantitat	9/10
Humitat	54 %	Temp. màx.	15.3
Vent del	W	Temp. mín.	7.6
" velocitat	10 Km/h	Pluja	- mm.
Mar	llana	Fenòm. especials	—

HORA	VENTS SUPERIORS	
	A	
	a 200 m.	Km/h
	a 500 m.	Km/h
	a 1000 m.	Km/h
	a 2000 m.	Km/h
	a 3000 m.	Km/h
	A	
	a 200 m.	Km/h
	a 500 m.	Km/h
	a 1000 m.	Km/h
	a 2000 m.	Km/h
	a 3000 m.	Km/h

Temps probable fins a demà a migdia:

LIBRARY OF CONGRESS
APR 3 - 1942
DUPLICATE
EXCHANGE

Division of Maps
JUN 30 1952
Library of Congress

Tota la correspondència al Director del Servei Meteorològic de Catalunya. C. Urgell, 187. - Barcelona

EL DIRECTOR, L. FONTSERÈ

GENERALITAT DE CATALUNYA
SERVEI METEOROLÒGIC DE CATALUNYA

Carta del temps del Dilluns 15 de Gener de 1934, a 7 h.

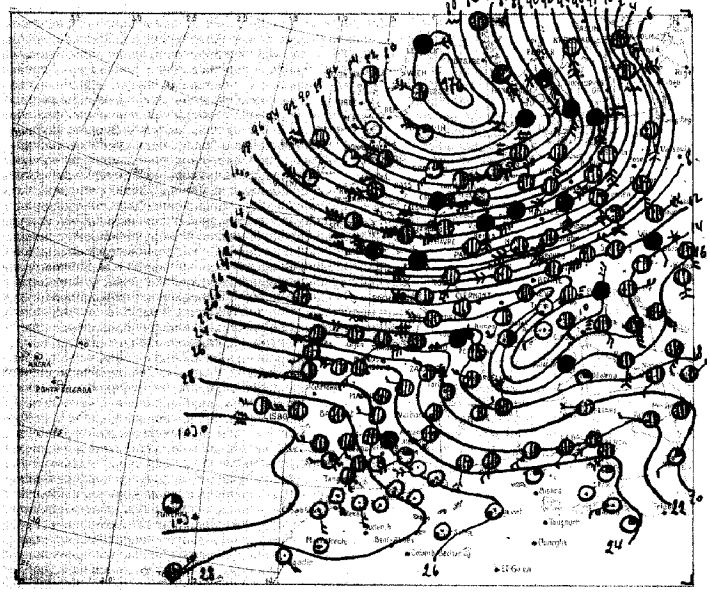

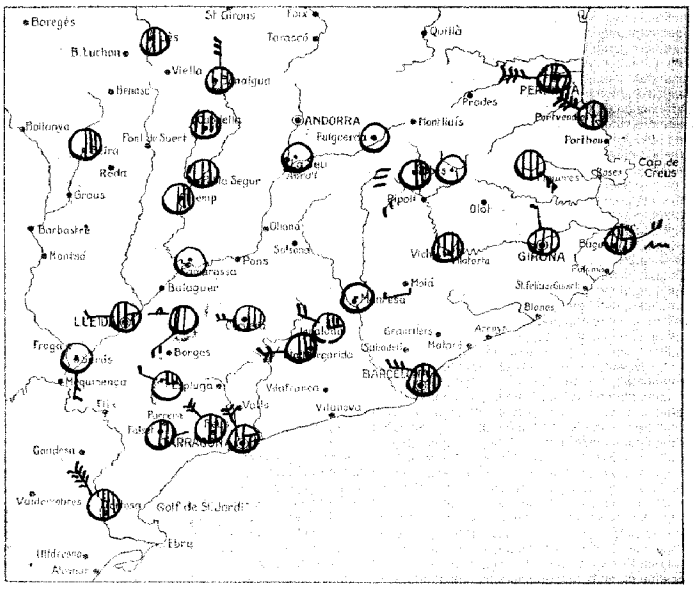

Signes usats a la carta del temps: vent inferior; mar; ○ serè; cobert; cobert; calitja; boira; boira ploranera; boira gelbradora; ● plovent; aiguaneu; ← bolves de neu; rafagada de neu; nevant; pedregada; calamarça; tempesta (amb tronada); T trons llunyans; ⚡ llampecs sense trons; rosada; gelbrada; terrer cobert de neu; 16 — 16 pressió en mil·libars; 12 precipitació en 24 hores, en mil·límetres.

Situació general: El centre de baixes pressions està situat a la mar del Nord amb tendència a desplaçar-se cap a Escandinàvia i mar Bàltica, produint el nivol i plujes amb vents forts de ponent al nord d'Espanya, sud França i regions alpines, Països Baixos i Alemanya.- Les altes pressions constitueixen un anticiclò al Atlàntic entre les Açores i Canaries que produeix bon temps a l'esmentada regió atlàntica i al nord d'Àfrica.

Estat del temps a Catalunya: En general domina temps variable amb el núvol nivol per Tarragona, Lleida, alt Urgell i Cerdanya, i gairebé cobert per la resta del país.- Els vents son forts del nord-est pel curs de l'Ebre i al camp de Tarragona.- Les temperatures extremes registrades en les darreres 24 hores han estat les següents: màxima 17 graus a Tarragona i Seròs; mínima, 5 graus sota zero a Núria, on hi ha un gruix de neu de 1.24 metres.

DADES DE LES ESTACIONS PROPERES

LLOC	Estat del cel	Vent	Temperatura	Mar	En 24 hores Temp. màx.	Temp. mín.	Precipitació	Observacions especials
Perpinya	3/4	WNW	10			5		
Cap Bàrra	cobert	NW	12	9. marea				
Sant Adrià			12		15	7		
S. J. Vilatorta	"	calma	4		10	0		
Manresa	serè	"	5		10	5		
Igualada	1/4	NW						
Sta. Margarida	1/2	W	9		13	7		
Cap Bagur	3/4	NE	12					
Girona	cobert	NW	5		17	3		
Peralada	"	SE	4		11	2		
Núria	serè	calma	-4		7	-5		neu 1.24 m.
Ribes de Fr.	1/2	SW	-3		6	-4		
Fresser			2		11	1		
Puigcerdà	serè	calma	2		8	0		
Adrall	"	"	-1		9	-3		
Ll. Estangento			-4		6	-5		
Capdella	cobert	"	0		5	-3		
Pobla de Segur	"	"	1		5	0		
Tremp	1/2	"	1		15	0		
P. Bonaigua	cobert	N	-6		2	-6		neu 2.15 m.

LLOC	Estat del cel	Vent	Temperatura	Mar	En 24 hores Temp. màx.	Temp. mín.	Precipitació	Observacions especials
Cledes (Les)	cobert		4		14	3		
Seira	1/2	calma	1		11	0		
Graus								
Lleida	3/4	W	6		14	0		
Camarassa	serè	calma	4		10	-1		
Cervera	1/2	W	5		10	1		
Seròs	serè	S	5		17	5		
Tarragona	3/4	NW	14	arrissada	17	12		
Falset	1/2	E						
Montblanc	1/4	NW						
Reus	1/2	NW	11					
Tortosa	1/2	NW	16			6		
Tàrrega	1/2	SW						
Castelló de Ad.	1/4	NW	15			8		
València	1/2	calma	15			10		
Alacant	3/4	SW	13	arrissada				
Palma	1/2	NE	11		15	9		
Maó	cobert	NNW	12	9. marea				
La Molina	serè	NW	4		8	-1		neu 1.30 m.

Observacions de Barcelona

Pressió	1018.0 mb.	Núvols	Stratocum.
Temperatura	12.9	» quantitat	9/10
Humitat	57 %	Temp. màx	16.3
Vent del	WNW	Temp. mín.	9.2
» veloc	10 Km/h	Pluja	— mm.
Mar	Plana	Fenòm. espec.	-

HORA	VENTS SUPERIORS	
	A	
	a 200 m.	Km/h
	a 500 m.	Km/h
	a 1000 m.	Km/h
	a 2000 m.	Km/h
	a 5000 m.	Km/h
	A	
	a 200 m.	Km/h
	a 500 m.	Km/h
	a 1000 m.	Km/h
	a 2000 m.	Km/h
	a 5000 m.	Km/h

Temps probable fins a demà a migdia: Variable amb vents moderats o forts de ponent o mestral; lleuger descens de la temperatura. Em mar, vents moderats o forts de ponent o mestral i petita marea.

LIBRARY OF CONGRESS APR 3 - 1942 DUPLICATE EXCHANGE
Division of Maps JUN 30 1938 Library of Congress

EL DIRECTOR, J. PONTSERÉ

Tota la correspondència al Director del Servei Meteorològic de Catalunya. C. Urgell, 187 — Barcelona

GENERALITAT DE CATALUNYA
SERVEI METEOROLÒGIC DE CATALUNYA

Carta del temps del Dimarts, 16 de Gener de 1934, a 7 h.

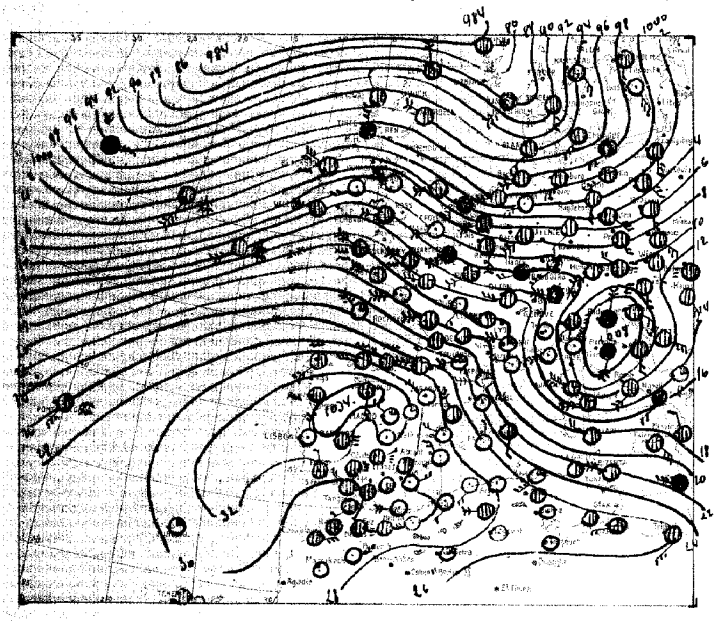

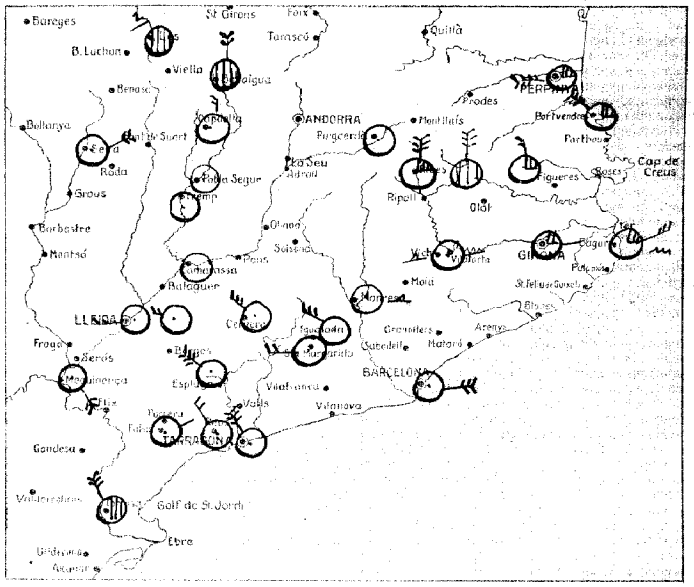

Signes usats a la carta del temps: vent inferior; mar; serè; cobert; cobert; calitja; boira; boira pioranera; boira gebradora; plovent; aiguaneu; boires de neu; ratafogada de neu; nevant; pedregada; calamarsa; tempesta (amb tronada); 3 trous linyans; llampecs sense trona; rosada; gebrada; terra coberta de neu; 16 — 10 pressió en mil·limetres; 12 precipitació en 24 hores, en mil·limetres.

Situació general: Des d'Itàlia i nord-est de França fins al nord d'Europa dominen pressions baixes amb dos centres de mínima situats l'un a les costes de Noruega i l'altre a Itàlia; en conseqüència el temps ha empitjorat per Europa, plovent per França amb vents forts del nord-est i nevant a les regions alpines, Tscecoslovaquia i Polònia. - A la Península Ibèrica hi ha pressions altes que donen lloc a bon temps excepte per Andalusia i Extremadura, on degut a la manca de gradient hi ha boires i al Pirineu oriental on bufen vents forts.

Estat del temps a Catalunya: Per les comarques de Girona i curs de l'Ebre hi ha alguns núvols, en canvi per la resta del país el cel està completament serè. - Sota l'influència de la depressió barométrica d'Itàlia, s'han establert vents forts del nord per la regió pirenenca, a les comarques de Tarragona i a les golfes de l'Ebre. - Temperatura mínima d'avui a Núria, 6 graus sota zero, quix de neu 1.25 metres. - Els sondatges de l'atmosfera lliure fets a Tortosa assenyalen entre 1000 i 2000 metres d'alçaria un fort corrent del nord-est.

DADES DE LES ESTACIONS PROPERES

LLOC	Estat del cel	Vent	Temperatura	Mar	En 24 hores: Temp. màx.	Temp. mín.	Precipitació	Observacions especials
Perpinyà	1/4	W	9			6		
Cap Biarra	1/4	NW	9			7		
Sant Adrià								
S. I. Vilatorta	serè	llalma	-1		9	-3		
Manresa	"	"	5		11	5		
Igualada	"	NW						
Sta. Margarida	"	W	5		13	2		
Cap Bagur	1/4	NE	10	8 Marcs				
Girona	1/4	E	4		14	1		
Peralada	1/4	N	5		9	1		
Núria	cobert	N	-5		4	-6		neu 1.25 m
Ribes de Fr.	1/4	N	0		5	-4		
Fresser			0		8	-1		
Puigcerdà	serè	llalma	4		9	2		
Adrall								
Ll. Estongento			-5		2	-7		
Capdella	"	N	3		4	-4		
Pobla de Segur	"	llalma	0		8	0		
Tremp	"	"	1		19	1		
P. Bonaigua	cobert	N	-8		-2	-8		

LLOC	Estat del cel	Vent	Temperatura	Mar	En 24 hores: Temp. màx.	Temp. mín.	Precipitació	Observacions especials
Cledes (Les)	cobert		3		12	3	1	
Seira	serè	NE	-2		10	-3		
Grans								
Lleida	"	W	7		14	5		
Cervera	"	llalma	-2		10	-5		
Cervera	"	NW	3		11	2		
Sarrià	"	SE	8		15	5		
Tarragona	"	NW	11	Arrissada	15	9		
Tàrsia	"	NE						
Montblanc	"	NW						
Reus	"	NW	11					
Tortosa	1/2	NW	12			12		
Horrega	serè	W						
Castelló de la P.	1/4	N	12			10		
València	serè	WNW	8		16	8		
Alacant	"	NNW	13	llalma				
Palma	"	N	10		17	4		
Maó	1/2	SSW	9	arrissada				

Observacions de Barcelona

Pressió	1023.5 mb.	Núvols	-
Temperatura	9.3	" quantitat	-
Humitat	56 %	Temp. màx.	15.2
Vent del	E	Temp. mín.	9.0
" veloc.	30 Km/h	Pluja	- mm.
Mar	arrissada	Fenom. espec.	-

HORA	VENTS SUPERIORS		
7	A Tortosa		
	a 200 m.	NNW	35 Km/h
	a 500 m.	NNW	50 Km/h
	a 1000 m.	NW	51 Km/h
	a 2000 m.	NW	95 Km/h
	a 3000 m.	NE	58 Km/h
	A		
	a 200 m.		Km/h
	a 500 m.		Km/h
	a 1000 m.		Km/h
	a 2000 m.		Km/h
	a 3000 m.		Km/h

Temps probable fins a demà a migdia: Règim de vents forts i secs de mestral i lleuger descens de la temperatura. Per mar, vents forts de ponent o mestral amb mar poc moguda prop de la costa i marors a la mar endins.

LIBRARY OF CONGRESS
APR 3 - 1942
DUPLICATE
Division of Maps
JUN 30 1958
Library of Congress

EL DIRECTOR ENGINYER FONTSERÈ

Tota la correspondència al Director del Servei Meteorològic de Catalunya, C. Urgell, 192. — Barcelona

GENERALITAT DE CATALUNYA
SERVEI METEOROLÒGIC DE CATALUNYA

Carta del temps del Dimecres 17 de Gener de 1934, a 7 h.

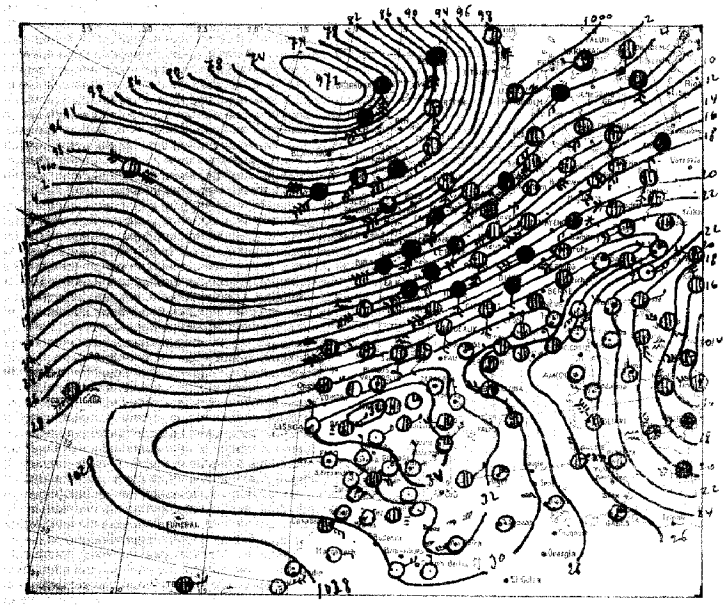

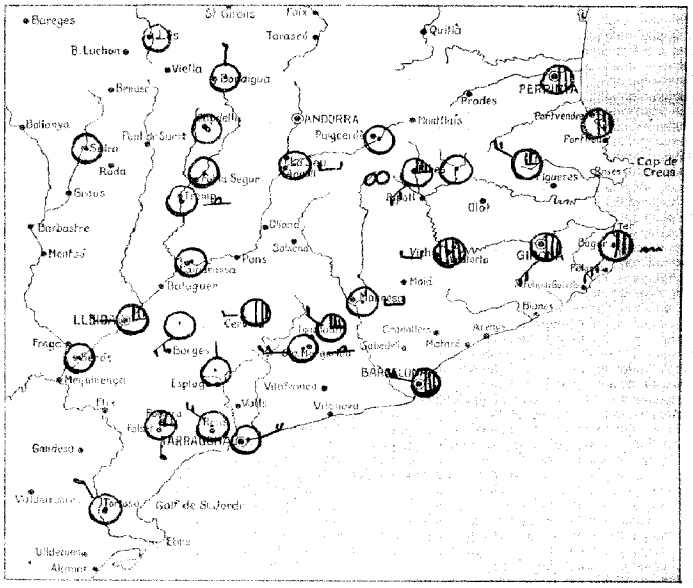

Signes usats a la carta del temps: vent inferior; mar; serè; cobert; cobert; calitja; boira; boira ploranera; boira gebradora; plovent; aiguaneu; bolves de neu; rufagada de neu; nevant; pedregada; calamarsa; tempesta (amb tronada); tronys llunyans; llampecs sense trons; roseda; gebrada; terrer cobert de neu; 16 pressió en mil·libars; 12 precipitació en 24 hores, en mil·limetres.

Situació general: Una nova i extensa depressió barométrica situada al nord d'Escocia i que s'aproxima a les Illes Britàniques produeix mal temps als països occidentals, des de la Península Ibèrica fins Europa Central. Les dissenyades s'han establert vents forts de ponent i plou a França, Anglaterra i mar del Nord. - També plou amb vents forts del Nord a Itàlia, però el centre de perturbació està situat a la mar Adriàtica, amb tendència a allunyar-se cap als Balcans. - Al centre, llevant i sud d'Espanya persisteix el bon temps amb cel serè.

Estat del temps a Catalunya: Exceptuant alguna nuvolositat que hi ha des de Vic fins a la costa de Girona, el cel està completament serè a Catalunya registrant-se temperatures suaves per les comarques de la costa i glaçades i gelades als plans i valls de l'interior. - La temperatura mínima d'avui al llac Estangento ha estat de 8 graus sota zero i a Núria, 5 també sota zero, persistint la neu amb 1.24 metres de gruix. - A la Molina, prop del Xalet hi ha 0.45 m. de neu i a les pistes 1.25 metres.

DADES DE LES ESTACIONS PROPERES

LLOC	Estat del cel	Vent	Temperatura	Mar	En 24 hores: Temp. màx.	Temp. mín.	Precipitació	Observacions especials
Perpinyà	1/2	llalma	6		13	6		
Cap Biarra	1/2	"	9	llana		7		
Sant Adrià			5		14	3		
S. J. Vilatorta	boirat	"	-2		10	-3		
Manresa	serè	"	3		10	3		⌣
Igualada	1/4	NW						
Sta. Margarida	serè	W	2		10	0		⌣
Cap Bagur	1/2	SW	10	llana				
Girona	1/2	SW	1		14	0		
Peralada	1/4	NW	0		13	0		
Núria	serè	llalma	2		3	-5		neu 1.24 m.
Ribes de Fr.	1/4	SW	-3		5	-4		∞
Fresser			1		9	0		
Puigcerdà	serè	llalma	3		10	1		
Adrall	"	"	-3		11	-4		⌣
Ll. Estangento			-4		0	-8		
Capdella	"	"	-1		4	-3		
Pobla de Segur	"	"	-2		6	-3		
Tremp	"	"	-2		19	-2		
P. Bonaigua	"	N	-3		-3	-8		neu 2.10 m.

LLOC	Estat del cel	Vent	Temperatura	Mar	En 24 hores: Temp. màx.	Temp. mín.	Precipitació	Observacions especials
Olot (Les)	serè		1		9	1		
Seira								
Gisous		llalma	-2		9	-3		
Lleida	1/4	W	-1		11	-1		
Camarossa	serè	llalma	-1		10	-1		
Cervera	1/2	W	1		8	0		
Seros	serè	llalma	2		12	1		
Tarragona	"	NE	8	llana	15	6		
Falset	1/2	S						
Montblanc	serè	N						
Reus	"	NW	8					
Tortosa	serè	NW	8		15	8		
Terregà	"	SW						
Castelló de la P.	1/4	llalma	6			6		
Valencia	1/2	W	7		17	7		
Alacant	1/4	N	8	llalma				
Palma								
Maó	1/2	NW	8		14	6		
La Molina	serè	SW	0		5	-3		neu 1.25 m.

Observacions de Barcelona

Pressió	1030.7 mb.	Núvols	Cum. Ci.
Temperatura	7.4	" quantitat	5/10
Humitat	66	Temp. màx.	15.3
Vent del	WNW	Temp. mín.	6.8
" veloc.	8 Km/h	Pluja	— mm.
Mar	Arrissada	Fenòm. especs.	—

HORA	VENTS SUPERIORS			
7	A Tortosa			
	a 200 m.	N	37	Km/h
	a 500 m.	NW	30	Km/h
	a 1000 m.	WNW	39	Km/h
	a 2000 m.	N	40	Km/h
	a 5000 m.	N	50	Km/h
	A			
	a 200 m.			Km/h
	a 500 m.			Km/h
	a 1000 m.			Km/h
	a 2000 m.			Km/h
	a 3000 m.			Km/h

Temps probable fins a demà a migdia: Bon temps.
Les mar, vents fluixos de ponent i mar plana o arrissada.

LIBRARY OF CONGRESS APR 3 - 1942 UNITED STATES EXCHANGE

Received at Maps JUN 30 1938 Library of Congress

Tota la correspondència al Director del Servei Meteorològic de Catalunya, C. Urgell, 187.—Barcelona

El Director, L. Font i Serè

GENERALITAT DE CATALUNYA
SERVEI METEOROLÒGIC DE CATALUNYA

Carta del temps del Dijous 18 de Gener de 1934, a 7 h.

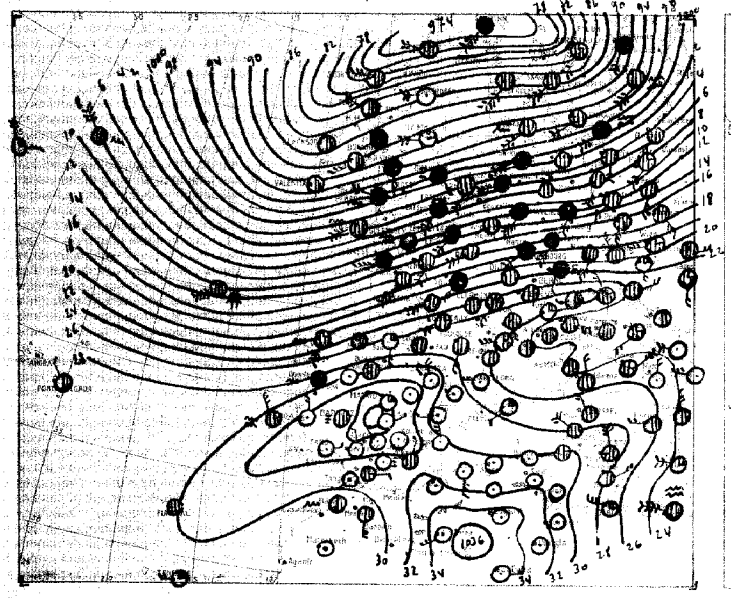

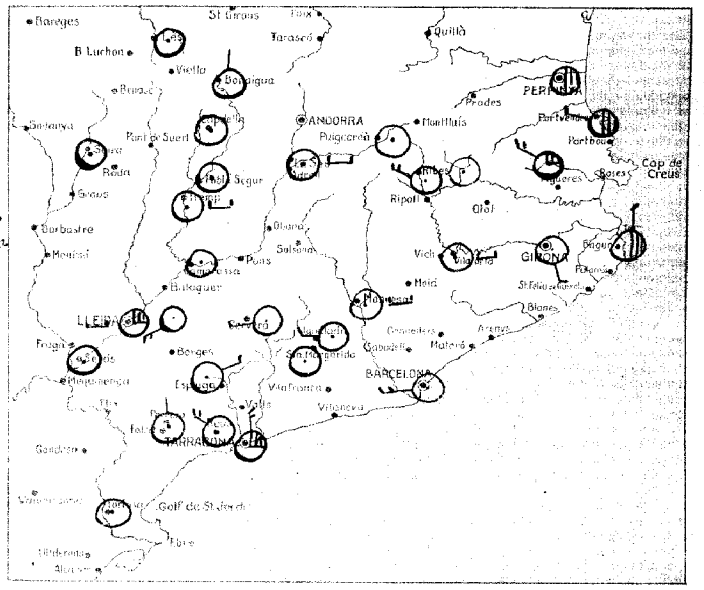

Signes usats a la carta del temps: vent inferior; mar; serè; parcial; cobert; calitja; boira; boira plorancera; boira gebradora; ● plovent; aiguaneu; bolves de neu; ratlagada de neu; nevant; pedregada; calamarça; tempesta (amb tronada); 1 trons llunyans; llampecs sense trons; rosada; gebrada; llenç cobert de neu; pressió en mil·libars; 12 precipitació en 24 hores, en mil·limetres.

Situació general: Les baixes pressions de l'Atlàntic nord avancen cap a Europa produint vents forts de ponent i plutges a Galicia, França, Anglaterra i Països Baixos.- Els temporals més violents tenen lloc a Bretanya i a les proximitats de Galicia.- Les altes pressions envaeixen la Mediterrània produint bon temps a la gran part d'Espanya i nord d'Africa, on el cel està serè havent experimentat les temperatures un lleuger augment.

Estat del temps a Catalunya: Persisteix el bon temps amb cel completament serè a tot Catalunya amb vents fluixos del quart quadrant i temperatures suaus per les comarques costaneres i dominant encara el règim de glaçades i gebrades nocturnes als plans i valls de l'interior.- Les temperatures més altes registrades ahir foren de 19 graus a Ebrenys i 18 a Tortosa.- Les mínimes d'aquest matí han tingut lloc a Adrall i Estangento amb 6 graus sota zero i 3 també sota zero a Ribes.-

DADES DE LES ESTACIONS PROPERES

LLOC	Estat del cel	Vent	Temperatura	Mar	En 24 hores: Temp. màx.	Temp. mín.	Precipitació	Observacions especials
Perpinyà	1/2	llatmar	9		16	8		
Cap Bàrra	1/2	NW	14	Plana		7		
Sant Adrià			7		15	4		
S. J. Vilatorta	Serè	llatmar	-1		9	-2		
Manresa	"	"	4		9	3		
Igualada	"	W						
Sta. Margarida	"	llatmar	3		11	-1		
Cap Bagur	1/2	N	11	"				
Girona	Serè	SSE	1		14	1		
Peralada	1/4	NW	4		10	4		
Núria	Serè	llatmar	1		7	0		neu 1.22 m
Ribes de Fr.	"	NW	-1		6	-3		
Fresser			3		11	1		
Puigcerdà	"	llatmar	3		9	2		
Adrall	"	"	-4		11	-6		
Ll. Estangento			-2		7	-6		
Capdella	"	"	3		6	-2		
Pobla de Segur	"	"	-1		6	-2		
Tremp	"	"	-2		19	-2		
P. Bonaigua	"	N	0		0	-3		neu 1.90 m

LLOC	Estat del cel	Vent	Temperatura	Mar	En 24 hores: Temp. màx.	Temp. mín.	Precipitació	Observacions especials
Ciutadella (Menorca)	Serè		2		9	1		
Sóller	Serè	llatmar	0		12	-2		
Girona								
Lleida	1/4	"	1		12	-1		
Comarnisco	Serè	"	-2		10	-2		
Cervera	"	W	1		8	1		
Arcos	"	llatmar	1		14	-2		
Tarragona	1/4	NNW	9	arrissada	14	2		
Lillet	Serè	N						
Montblanc	"	NE						
Reus	"	NW	8					
Tortosa	Serè	llatmar	7		18	3		
Terrega	"	W						
Castelló de la P.	"	"	8		16	5		
València	"	W	7		15	7		
Alacant	"	NNW	8	Plana				
Palma								
Mahó	1/4	SW	10	arrissada	14	7		

Observacions de Barcelona

Pressió	1027 mb.	Núvols	-
Temperatura	7.9	" quantitat	-
Humitat	70 %	Temp. màx	16.1
Vent del	W	Temp. mín.	7.2
" veloc	8 Km/h	Pluja	- mm.
Mar	Plana	Fenòm. especs.	-

HORA	VENTS SUPERIORS
7	A Tortosa
	a 200 m. NNE 10 Km/h
	a 500 m. NNW 26 Km/h
	a 1000 m. WNW 40 Km/h
	a 2000 m. WNW 32 Km/h
	a 3000 m. Km/h
	A
	a 200 m. Km/h
	a 500 m. Km/h
	a 1000 m. Km/h
	a 2000 m. Km/h
	a 3000 m. Km/h

Temps probable fins a demà a migdia: Bon temps i temperatures suaus.
Lleu mar vents fluixos de ponent i mar plana o arrissada.

LIBRARY OF CONGRESS
APR 3 - 1942
U. FUDAL
EXCHANGE

Division of Maps
JUN 30 1938
Library of Congress

Tota la correspondència al Director del Servei Meteorològic de Catalunya, C. Urgell, 187. Barcelona

El Director: J. MONTSERÈ

GENERALITAT DE CATALUNYA
SERVEI METEOROLÒGIC DE CATALUNYA

Carta del temps del Divendres, 19 de Gener de 1934, a 7 h.

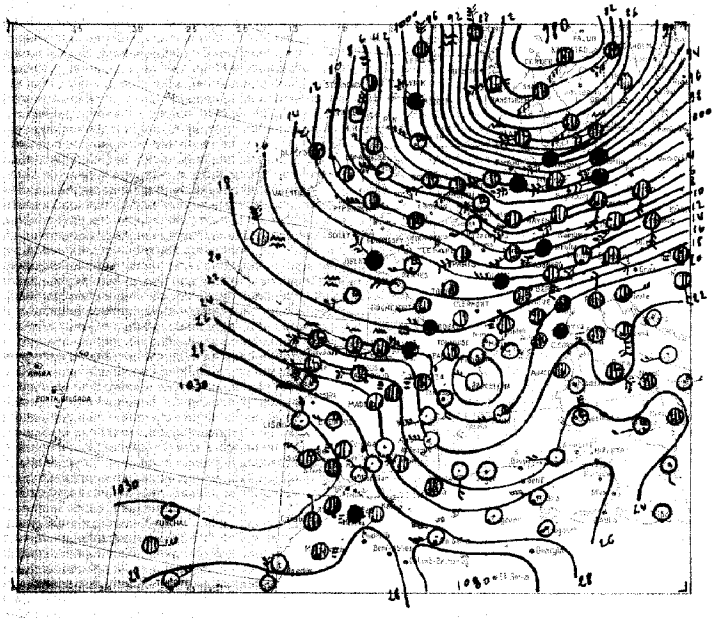

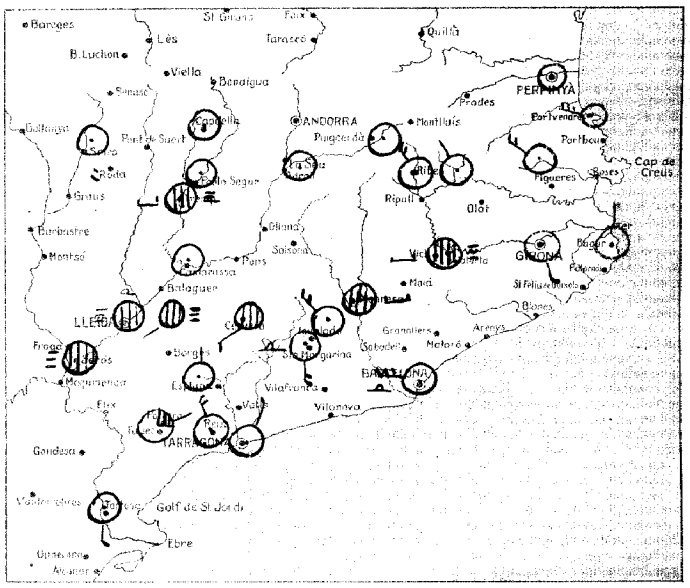

Signes usats a la carta del temps: vent inferior; mar; serè; 1/4 cobert; cobert; calitja; boira; boira plorancera; boira gebradora; ● plovent; alguaneu; bolves de neu; ráfegada de neu; nevant; pedregada; calamarça; tempesta (amb tronada); trons llunyans; llampecs sense trons; rosada; gelrada; terrer cobert de neu; pressió en mil·liburs; precipitació en 24 hores, en mil·limetres.

Situació general: Les baixes pressions del nord d'Europa es desplaçan cap a Escandinàvia i mar Báltica havent-se format un mínim secundari a la costa catalana. - El temps en general es variable plovent des del migdia de Francia i regions alpines fins als Països Baixos i Alemanya. - A Espanya domina el nivol i plujes des de Castella fins al Cantàbric; per la resta de la Península el temps es bó amb el serè i vents moderats del quart quadrant que produeixen un lleuger descens de la temperatura.

Estat del temps a Catalunya: Pels plans de Lleida i plana de Vic hi ha boires matinals; per la resta del país fa bon temps dominant el serè i vents fluixos del sector nord. - Les temperatures mínimes han experimentat un lleuger descens amb relació a les registrades ahir essent probable que encara persisteixi aquest descens degut a que pels països occidentals s'estableixen vents del sector nord. - La mínima d'avui ha tingut lloc a Adrall amb 5 graus sota zero. - Gruix de neu a Núria, 1.20 metres.

DADES DE LES ESTACIONS PROPERES

LLOC	Estat del cel	Vent	Temperatura	Mar	En 24 hores: Temp. màx.	Temp. mín.	Precipitació	Observacions especials
Perpinyà	Serè	Calma	4		20	4		
Cap Bianra	"	NW	10					
Sant Adrià			10		18	8		
S. J. Vilatorta	Cobert	Calma	-1		14	-3		
Manresa	3/4	"	4		11	3		
Igualada	Serè	NW						
Sta. Margarida	"	S	5		13	2		
Cap Bagur	"	N	11 Arrissada					
Girona	"	SSE	1		19	0		
Peralada	"	NW	2		15	2		
Núria	"	NW	-2		8	-4		neu 1.20 m.
Ribes de Fr.	"	NW	-3		7	-4		
Fresser			3		14	2		
Puigcerdà	"	Calma	3		10	1		
Adrall	"	"	-4		9	-5		
Ll. Estangento			-4		4	-6		
Capdella	"	N	-2		8	-2		
Pobla de Segur	"	Calma	-2		6	-2		
Tremp	Cobert	"	-2		11	-2		
P. Bonaigua								

LLOC	Estat del cel	Vent	Temperatura	Mar	En 24 hores: Temp. màx.	Temp. mín.	Precipitació	Observacions especials
Cirdes (Lles)								
Seira	Serè	S	-2		12	-3		
Graus								
Lleida	Cobert	Calma	1		12	-2		
Cambrassis	Serè	"	-1		10	-2		
Cervera	Cobert	WSW	2		10	1		
Seros	"	Calma	-2		16	-2		
Tarragona	Serè	NNE	10 Arrissada		16	8		
Tivissa	1/4	NE						
Montblanc	Serè	N						
Reus	"	NW	8					
Bellmunt	Serè	S	6			5		
Tàrrega	Cobert	W						
Castelló de la P.								
València	Serè	WSW	10		20	7		
Alacant	"	W	12	Plana				
Palma								
Maó	1/4	WSW	10	9. Marea	15	9		

Observacions de Barcelona

Pressió 1018.2 mb.	Núvols —
Temperatura 10.4	" quantitat —
Humitat 62 %	Temp. màx 17.7
Vent del WNW	Temp. mín. 8.2
" velocitat 15 Km/h	Pluja — mm.
Mar Plana	Fenòm. especials —

HORA	VENTS SUPERIORS			
7	A			
	a 200 m	WNW	12	Km/h
	a 500 m	NW	39	Km/h
	a 1000 m	NW	53	Km/h
	a 2000 m	WNW	50	Km/h
	a 3000 m	W	66	Km/h
	A			
	a 200 m			Km/h
	a 500 m			Km/h
	a 1000 m			Km/h
	a 2000 m			Km/h
	a 3000 m			Km/h

Temps probable fins a demà a migdia: Bon temps poc estable i lleuger descens de la temperatura. Cen mar, vents moderats de ponent i mar plana o arrissada.

LIBRARY OF CONGRESS APR 3 - 1942 EXCHANGE
Division of Maps JUN 30 1938 Library of Congress

Tota la correspondencia al Director del Servei Meteorològic de Catalunya, C. Urgell, 187. - Barcelona

El Director, E. FONTSERÈ

GENERALITAT DE CATALUNYA
SERVEI METEOROLÒGIC DE CATALUNYA

Carta del temps del Dissabte 20 de Gener de 1934, a 7 h.

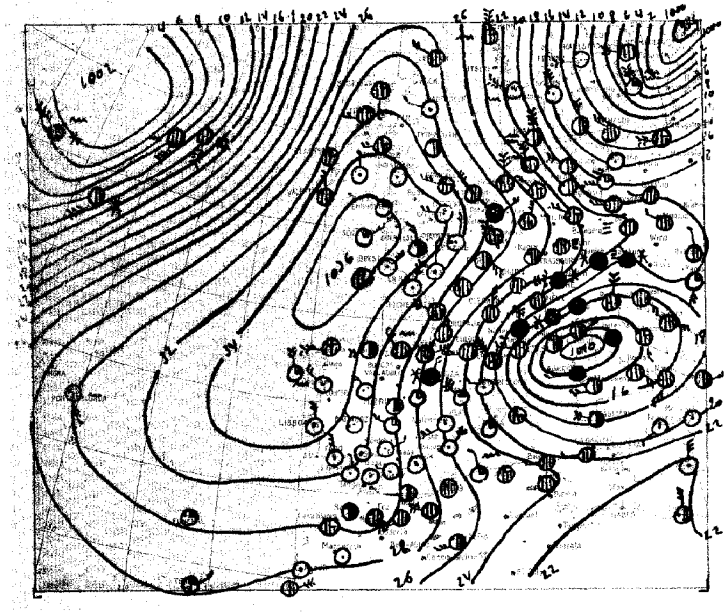

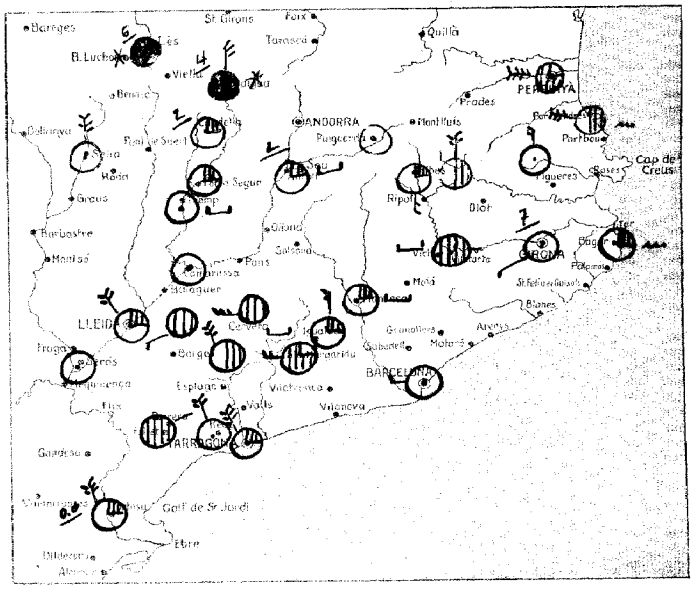

Signes usats a la carta del temps: vent interior; mar; serè; 1/4 cobert; cobert; calitja; boira; boira plomenera; boira gebradora; plovent; aiguaneu; bolves de neu; rafalada de vent; neve; pedregada; calamarsa; tempesta (amb trovada); T trons llunyans; llampecs sense trons; rosada; gelada; terra coberta de neu; pressió en mil·libars; precipitació en 24 hores, en mil·limetres.

Situació general: Un mínim barométric situat al golf de Gènova dona lloc a mal temps amb plugues i algunes nevades al sud de França, Itàlia, Suïssa i Europa Central. - Una nova depressió barométrica es assenyalada a l'Atlàntic Nord, la qual avança cap a Europa produint el mitjòrn amb vents del sud a Irlanda. - Les altes pressions estan centrades entre Bretanya i Anglaterra i sota la seva influència el temps es bó a les illes Britàniques, occident de França i mitjat sud d'Espanya.

Estat del temps a Catalunya: A la vall d'Arán es registren nevades. al Pirineu Lleida, Tarragona, Bages i Segarra s'observa alguna nuvolositat i per la resta del país el cel està completament serè o poc nuvolós.
Els vents dominants son del sector nord els quals han produit un non descens termométric.
La temperatura mínima d'avui al Estangento i Port de la Bonaigua ha estat de 10 graus sota zero.

DADES DE LES ESTACIONS PRÓPERES

LLOC	Estat del cel	Vent	Temperatura	Mar	En 24 hores Temp. màx.	Temp. mín.	Precipitació	Observacions especials
Perpinyà	3/4	WNW	6		15	6		
Cap Bàrra	1/2	NW	6	9 Marc		6		
Sant Adrià			4		15	3		
S. J. Vilatorta	Cobert	E	-2		9	-4		
Manresa	1/4	Calma	4		10	3		
Igualada	1/4	N						
Sta. Margarida	3/4	W	2		12	1		
Cap Bagur	1/4	Calma	8	"				
Girona	Serè	WSW	2		17	2	7	
Peratallada	"	N	3		13	3		
Núria	1/2	N	-4		3	-5		neu 1.22 m.
Ribes de Fr.	1/4	S	-3		4	-4		
Fresser			-1		11	-2		
Puigcerdà	Serè	Calma	2		8	0		
Adrall	1/4	"	-2		9	-4	2	
Ll. Estangento			-8		3	-10	5	neu 1 cm.
Capdella	1/4	"	-4		4	-4	2	
Pobla de Segur	1/4	"	-3		5	-3		
Tremp	Serè	"	-3		6	-3		
P. Bonaigua	Cobert	N	-10		-4	-10	4	neu 2.00 m.

LLOC	Estat del cel	Vent	Temperatura	Mar	En 24 hores Temp. màx.	Temp. mín.	Precipitació	Observacions especials
Cardes (Ges)	Cobert		2		5	1	6	*
Seira	Serè	N	0		7	-4		
Graus								
Lleida	1/4	NW	4		10	1		
Cervera	Serè	Calma	-1		7	-2		
Cervera	Cobert	W	1		9	0		
Serós	Serè	Calma	2		11	2		
Tarragona	1/4	NW	8	Arrissada	14	6		
Falset	Cobert	NE						
Mas Blanch	1/2	NW						
Reus	Serè	NW	8					
Forcosa	1/4	NW	9		19	6		
Terrega	Cobert	W						
Castelló de la P.	Serè	Calma	6			5		
Vallfogona	"	WSW	6		17	6		
Alacant	"	N	9	Plana				
Palma	1/4	NNW	8	9 Marc	17	4		
Mahó	3/4	Calma	7	Plana	16	7	0.3	

Observacions de Barcelona

Pressió	1020.8 mb.	Núvols	-
Temperatura	5.2	" quantitat	-
Humitat	66 %	Temp. màx.	17.0
Vent del	W	Temp. mín.	4.8
" velocitat	2 Km/h	Pluja	- mm.
Mar	Petita mar	Fenòm. especials	-

HORA	VENTS SUPERIORS		
7	A Tortosa		
	a 200 m	W 29	Km/h
	a 500 m	WNW 29	Km/h
	a 1000 m	NW 76	Km/h
	a 2000 m	NW 48	Km/h
	a 5000 m		Km/h
	A		
	a 200 m		Km/h
	a 500 m		Km/h
	a 1000 m		Km/h
	a 2000 m		Km/h
	a 5000 m		Km/h

Temps probable fins a demà a migdia: Al Pirineu alguna nevada; per la resta del país bon temps amb vents del nord. Mar, vents moderats del Nord i petita mar.

LIBRARY OF CONGRESS APR 3 - 1942 DUPLICATE EXCHANGE
Division of Maps JUN 30 1960 Library of Congress

Tota la correspondència al Director del Servei Meteorològic de Catalunya, C. Urgell, 187. Barcelona

EL DIRECTOR, E. FONTSERÈ

GENERALITAT DE CATALUNYA
SERVEI METEOROLÒGIC DE CATALUNYA

Carta del temps del Dimenge 21 de gener de 1934, a 7 h.

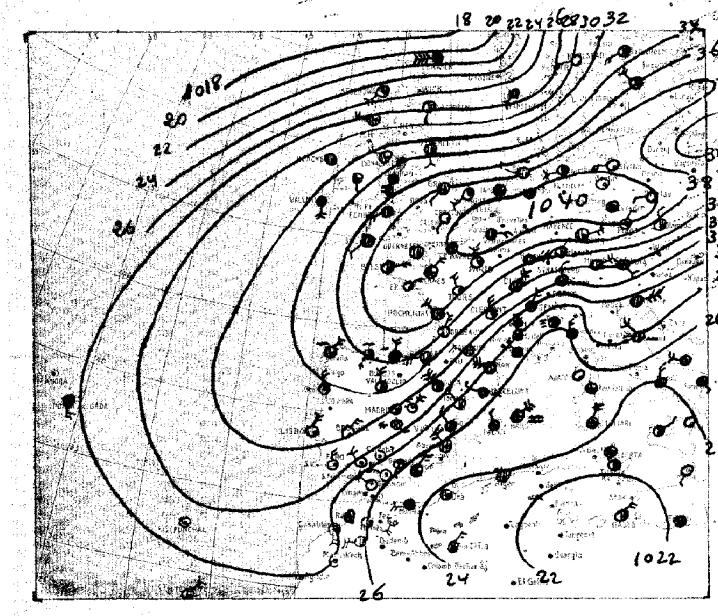

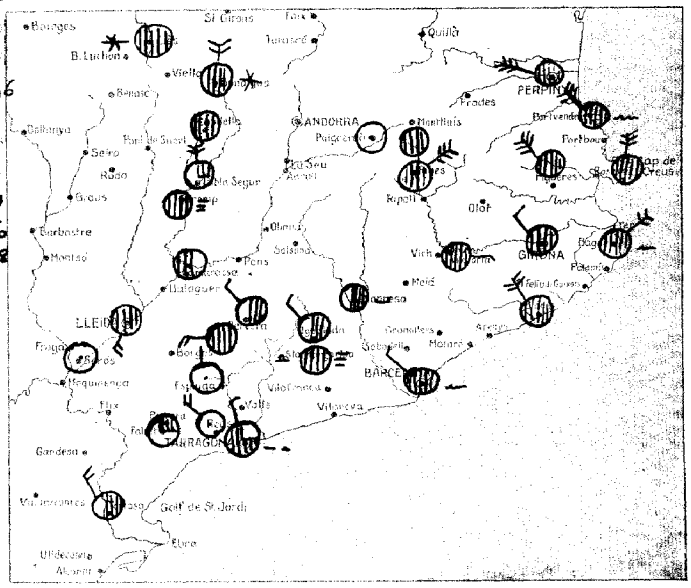

Signes usats a la carta del temps: vent inferior; mar; sereno; ½ cobert; cobert; collitja; boira; boira plorancera; boira gebradora; ● plovent; aiguaneu; boires de neu; ruiladada de neu; pevent; gedregada; calamarça; tempesta (amb tronada); T trons llunyans; llampecs sense trons; rosada; gelada; terra coberta de neu; 16 pressió en millibars; 12 precipitació en 24 hores, en millímetres.

Situació general: A grosso la totalitat del continent domina el règim anticiclonic observant-se cel nuvolos i boirós a França, Itàlia i Mediterrania. - A les Illes Britàniques, Cantàbria i migdia de França es registren algunes pluges.

La zona de bon temps amb cel serè queda limitada a Andalusia i als Països Bàltics.

Degut a un corrent de vents moderats del sector Nord que dis de Escandinàvia avui fins al dimarc les temperatures han experimentat un notable descens.

Estat del temps a Catalunya: A Puigcerdà, Camarasa i camp de Tarragona el cel està serè o poc nuvol, i per la resta de Catalunya la nuvolositat es intensa, registrant-se nevades a la vall d'Aràn. Els vents son moderats o forts del Nord al Rosselló, Empordà i golfs de l'Ebre. Les temperatures han experimentat un nou descens essent les minimes mes importants, la de l'Estangento amb 15° sotaz zero i la de Núria amb 10° sota zero.

DADES DE LES ESTACIONS PROPERES

LLOC	Estat del cel	Vent	Temperatura	Mar	En 24 hores Temp. màx.	Temp. mín.	Precipitació	Observacions especials
Perpinyà	cobert	WNW	4		10	2		
Cap Biarra	"	NW	4	petita mar		1		
Sant Adrià			5		14	4		
S. J. Vilasorta	cobert	E	-2		9	-4		
Manresa	½	calma	3		7	1		
Igualada	½	NW						
Sta. Margarida	cobert	calma	0		8	-2		≡ ▲
Cap Begur	"	NE	6	mar				
Girona	"	NW	1		13	0		
Peralada	"	NW	4		10	4		
Núria	"	calma	-8		-4	-10		neu 1.22 m
Ribes de Fr	"	NE	-3		2	-3		
Fresser			-4		5	-5		
Puigcerdà	serè	calma	-1		7	-5		
Adrall								
Ll. Estangento			-14		-2	-15	3	neu 5 cm.
Capdella	cobert	calma	-6		2	-6		
Pobla de Segur	½	N	2		4	-3		
Tremp	cobert	calma	-1		15	-3		≡
P. Bonaigua	"	N	-14		-9	-14	15	✱ 2.35 m

LLOC	Estat del cel	Vent	Temperatura	Mar	En 24 hores Temp. màx.	Temp. mín.	Precipitació	Observacions especials
Clades (Les)	cobert		-2		-2	-8	4	✱
Seira								
Gisous								
Lleida	cobert	SW	0		12	0		
Camarasa	serè	calma	-1		8	-2		
Cervera	½	NW	-2		7	-3		
Sorin	serè	calma						
Tarragona	¾	NNW	3		12	1		
Falset	½	calma						
Montblanc	serè	N						
Reus	serè	NW	4					
Tortosa	½	NW	5		11	4		
Tarrega	cobert	W						
Castelló de la P.	¼	NW	6			3		
Valencia	½	NW	5		13	5		
Alacant	cobert	NW	5	plana				
Palma	¾	NNW	4	plana	14	2		
Maó	¾	NE	8	gruesa	11	5		

Observacions de Barcelona

Pressió	1026,7 mb.	Núvols	Cumb. Strat.
Temperatura	5°,2	» quantitat	9/10
Humitat	81 %	Temp. màx	11°,7
Vent del	WNW	Temp. mín.	4°,4
» velocitat	4 Km/h	Pluja	— mm.
Mar	petita mar	Fenòm. especials	—

HORA	VENTS SUPERIORS	
	A	
	a 200 m.	Km/h
	a 500 m.	Km/h
	a 1000 m.	Km/h
	a 2000 m.	Km/h
	a 3000 m.	Km/h
	A	
	a 200 m.	Km/h
	a 500 m.	Km/h
	a 1000 m.	Km/h
	a 2000 m.	Km/h
	a 3000 m.	Km/h

Temps probable fins a demà a migdia:

LIBRARY OF CONGRESS APR 3 - 1942 DUPLICATE EXCHANGE
Division of Maps JUN 30 1938 Library of Congress

Tota la correspondència al Director del Servei Meteorològic de Catalunya, C. Hegel, 187. Barcelona

El Director, E. FONTSERÈ

GENERALITAT DE CATALUNYA
SERVEI METEOROLÒGIC DE CATALUNYA

Carta del temps del Dilluns, 22 de Gener de 1934, a 7 h.

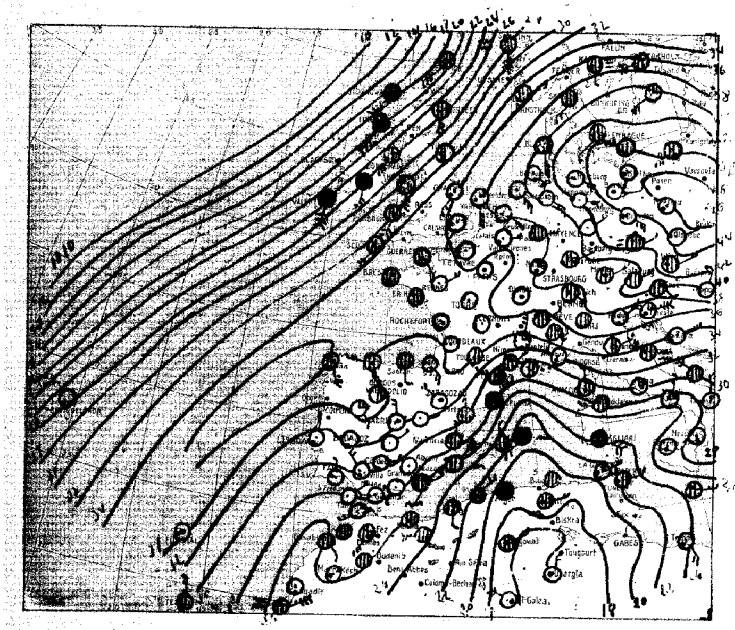

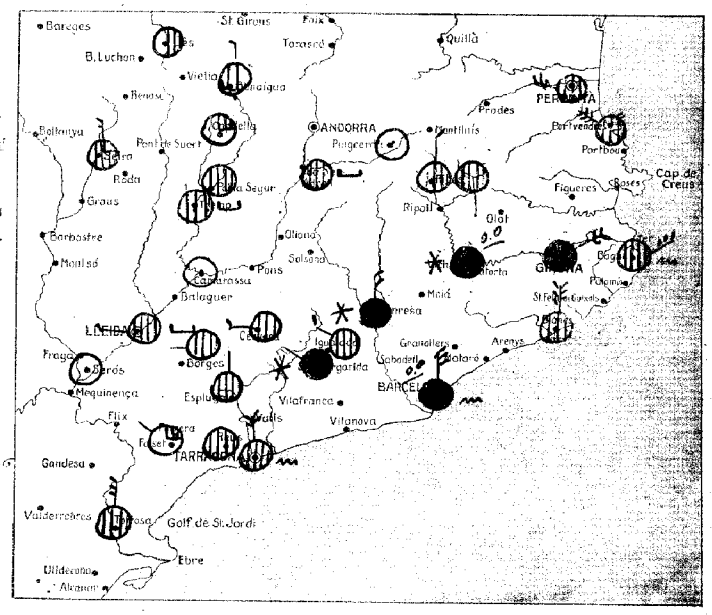

Signes usats a la carta del temps: vent inferior; mar; ○ serè; ◐ ½ cobert; ◉ cobert; calitja; boira; boira ploranera; boira gebradora; ● plovent; aiguaneu; ← bolves de neu; ↗ rufagada de neu; nevant; ▲ pedregada; calamarça; tempesta (amb tronada); T trons llunyans; ☾ llampecs sense trons; roseda; gebrada; ferrer cobert de neu; 16 — 10 pressió en mil·libars; 12 precipitació en 24 hores, en mil·límetres.

Situació general: De la mitat meridional d'Europa i a les costes de les illes Britàniques ha empitjorat el temps degut a l'existència de baixes pressions quins centres respectius estan situats a la mar Bàltica i Atlàntic Septentrional. - La zona de pluges del mínim d'Africa comprèn tota la Mediterrania Balear des de Catalunya fins a les costes d'Algeria. Les pluges de la depressió Atlàntica envaeixen les illes Britàniques amb tendencia a desplaçar-se cap als Països Baixos i Escandinàvia.

Estat del temps a Catalunya: A gairebé tot el país domina el mitjà nevant des de Vic fins al Vallès i als ... alts de les comarques de Girona i Barcelona. - El fred es molt intens havent-se registrat mínimes de 15 graus sota zero al Port de la Bonaigua i 11 també sota zero a Núria. -

DADES DE LES ESTACIONS PRÒPERES

LLOC	Estat del cel	Vent	Temperatura	Mar	En 24 hores: Temp. màx.	Temp. mín.	Precipitació	Observacions especials
Perpinyà	Cobert	NNW	3			1		
Cap Bianra	"	NW	4	Arrissada		3		
Sant Adrià			5		13	4		
S. I. Vilatorta	"	Calma	0		5	-2	0.0	*
Manresa	"	N	2		5	0		*
Igualada	"	NW						
Sta. Margarida	"	NW	-1		5	-3		*
Cap Bagur	"	NE	5	Maror				
Girona	"	NE	4		9	0		●
Peralada								
Núria	"	S	-5		6	-11		neu 1.22 m
Ribes de Fr.	"	N	-3		3	-4		
Fresser			-3		4	-5		
Puigcerdà	Serè	Calma	-4		4	-7		
Adrall	Cobert	"	-4		8	-8		—
Ll. Estangento			-9		-5	-15		
Capdella	¼	"	-5		0	-8		
Pobla de Segur	Cobert	"	-4		4	-5		
Tremp	"	"	-5		10	-5		—
P. Bonaigua		N	-15		-12	-15		neu 1.35 m

LLOC	Estat del cel	Vent	Temperatura	Mar	En 24 hores: Temp. màx.	Temp. mín.	Precipitació	Observacions especials
Cledes (Les)	¼		-8		-1	-8		
Seira	3/4	N	-4		7	-6		
Graus								
Lleida	Cobert	W	-3		7	-5		—
Camarassa	Serè	Calma	-2		4	-4		
Cervera	Cobert	W	-3		3	-1		
Serós	Serè	Calma	-3		8	-4		
Tarragona	Cobert	NNW	4	Maror	9	2		
Falset	¼	NW						
Montblanc	Cobert	N						
Reus	"	Calma	4					
Tortosa	Cobert	N	3		9	2		
Tàrrega	"	W						
Castelló de la P.	"	NNE	6			5		
València	"	NNE	6			4	0.0	
Alacant	"	N	6	Maror			16	
Palma	"	N	8	Arrissada	10	4		
Mahó	"	SW	10	Maror	11	8	19	●
Blanes	"	N						

Observacions de Barcelona

Pressió	1027.6 mb.	Núvols	Nc. Cost
Temperatura	6.0	» quantitat	10/10
Humitat	56 %	Temp. màx	8.5
Vent del	N	Temp. mín.	3.9
» veloc	18 Km/h	Pluja	0.0 mm.
Mar	Petita marejada	Fenòm. espec.	●

HORA	VENTS SUPERIORS	
7	A Tortosa	
	a 200 m	NNE 43 Km/h
	a 500 m	NNW 43 Km/h
	a 1000 m	N 49 Km/h
	a 2000 m	NE 48 Km/h
	a 5000 m	NE 56 Km/h
	A	
	a 200 m	Km/h
	a 500 m	Km/h
	a 1000 m	Km/h
	a 2000 m	Km/h
	a 5000 m	Km/h

Temps probable fins a demà a migdia: Innegur i fred amb pluges fredes i nevades. Les mar vents forts de gregal i maror.

LIBRARY OF CONGRESS APR 3 - 1942 DUPLICATE EXCHANGE
Division of Maps JUN 30 1988 Library of Congress

Tota la correspondència al Director del Servei Meteorològic de Catalunya, C. Urgell, 187. - Barcelona

EL DIRECTOR, E. FONTSERÈ

GENERALITAT DE CATALUNYA
SERVEI METEOROLÒGIC DE CATALUNYA

Carta del temps del Dimarts 23 de Gener de 1934, a 7 h.

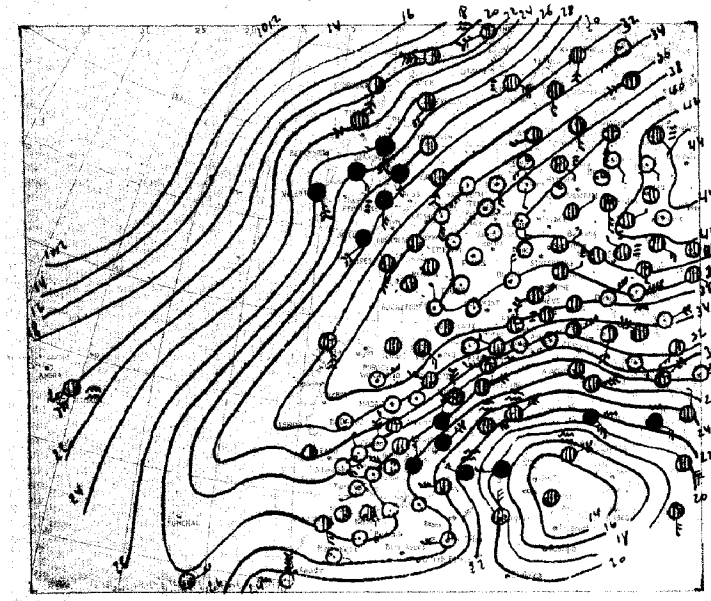

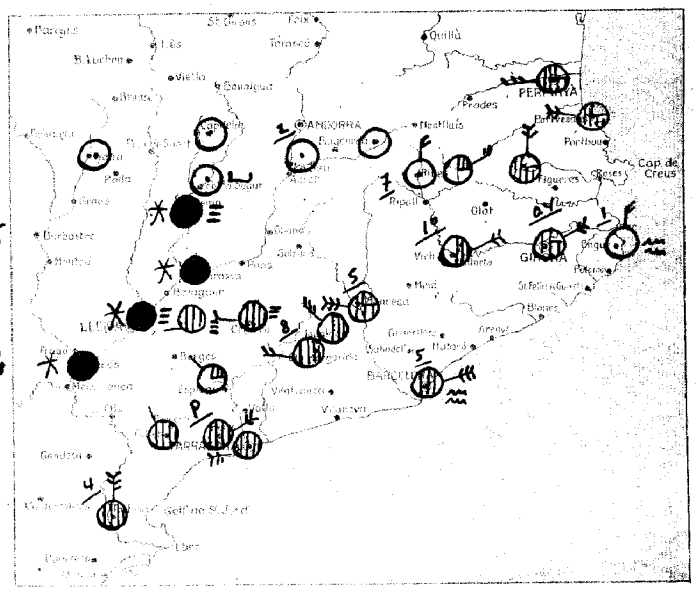

Signes usats a la carta del temps: vent intens; vent; calma; boira; boira gelada; boira glaçada; plovent; aiguaneu; bolves de neu; ventada de neu; neviut; pedregada; calamarçot; tempesta (amb tronada); trons llunyans; llampeca sense trons; rosada; gelada; temps clapes de vent; precipitació en 24 hores, en millimetres.

Situació general: Entre Algeria i Tunis es troba el centre d'una depressió barométrica que perturba el temps a la meitat meridional d'Europa i nord d'Africa, registrant-se vents forts i mitjans a tota la Mediterrania Balear amb precipitacions máximes de 26 litres per metre quadrat a Palma de Mallorca i 35 a Maó. - Degut al fort vent reinant la mar esta molt muguda a les Balears, Catalunya i costes d'Algeria. - A les illes Britániques també hi ha plou degut a una depressió situada a l'Atlántic Septentrional. - Al continent d'Europa s'ha intensificat el fred

Estat del temps a Catalunya: El temps es molt variable, dominant el seré per les comarques pirenenques; neva per les comarques de Lleida i cel ennuvolat cobert a la regió costanera.
En les darreres 24 hores s'han registrat precipitacions a gran part del país, que han estat nevades d'alguna importancia per l'interior. - La temperatura mínima d'avui a Capdella ha estat de 10 graus sota zero. - Les nevades mes importants han tingut lloc al curs del Segre i als llocs alts de les comarques de Barcelona.

DADES DE LES ESTACIONS PROPERES

LLOC	Estat del cel	Vent	Temperatura	Mar	En 24 hores Temp. máx.	Temp. mín.	Precipitació	Observacions especials
Perpinyà	3/4	W	6			3		
Cap Biarra	1/4	NW	7	m. grossa		3		
Sant Adrià			10		12	4	3	
S. J. Vilatorta	1/2	NE	6		6	4	10	
Manresa	3/4	W	6		8	2	5	
Igualada	1/2	NW						
Sta. Margarida	Cubert	W	5		7	2	8	
Cap Bagur	Seré	N	2	"			1	
Girona	3/4	NE	8		6	6	0.4	
Peralada	3/4	N	8		8	4		
Núria	1/4	NE	-3		-2	-5		neu 1.27 m.
Ribes de Fr.	Seré	N	-2		-2	-3	7	
Fresser			-2		1	-4	3	
Puigcerdà	"	Calma	-2		3	-4		
Adrall	"	"	-2		1	-5	2	
Ll. Estangento			-5		0	-5		
Capdella	"	"	-7		-3	-10		
Pobla de Segur	"	"	-4		0	-4		
Tremp	Cubert	"	-3		0	-3		
P. Bonaigua								

LLOC	Estat del cel	Vent	Temperatura	Mar	En 24 hores Temp. máx.	Temp. mín.	Precipitació	Observacions especials
Cadiés (Gos)								
Solsona	Seré	Calma	-2		4	-4		
Lladó								
Llido	Cubert	"	-2		0	-4	14	
Cardona	"	"	-1		8	-2		
Cervera	"	W	-3		-1	-3	12	
Sanaüja	"	Calma	-2		1	-2	10	
Tàrrega	"	W	7	Amiseada	7	4		
Tiurana	"	NW						
Montblanch	1/4	NW						
Reus	Cubert	NE	10				P	
Tortosa	Cubert	N	5		5	4	4	
Tarragona	"	W						
Castellvell del R.								
Valencia	"	NNE	9		10	6	4	
Alacant	"	NNE	9	Amiseada			0.0	
Palma	"	NE	10	9. Maror	12	6	26	
Maó	"	NE	12	m. grossa	13	10	35	

Observacions de Barcelona

Pressió	1028.2 mb.	Núvols	Aem. Cel.
Temperatura	10.4	quantitat	9/10
Humitat	49	Temp. máx.	9.4
Vent del	ENE	Temp. mín.	3.8
velocitat	36 Km/h	Pluja	4.7 mm.
Mar	Maror grossa	Fenom. especials	-

HORA	VENTS SUPERIORS	
7	A Tortosa	
	a 200 m.	N 47 Km/h
	a 500 m.	NNW 44 Km/h
	a 1000 m.	NNE 55 Km/h
	a 2000 m.	ENE 65 Km/h
	a 3000 m.	ENE 72 Km/h
	A	
	a 200 m.	Km/h
	a 500 m.	Km/h
	a 1000 m.	Km/h
	a 2000 m.	Km/h
	a 3000 m.	Km/h

Temps probable fins a demà a migdia: Variable amb algunes pluges per la costa i nevades per l'interior. En mar, vents forts de gregal i maror grossa.

LIBRARY OF CONGRESS APR 3 - 1942 DUPLICATE EXCHANGE
Division of Maps JUN 30 1936 Library of Congress

Tota la correspondència al Director del Servei Meteorològic de Catalunya, C. Urgell, 187. Barcelona

El Director, E. FONTSERÈ

GENERALITAT DE CATALUNYA
SERVEI METEOROLÒGIC DE CATALUNYA

Carta del temps del Dimecres 24 de Gener de 1934, a 7 h.

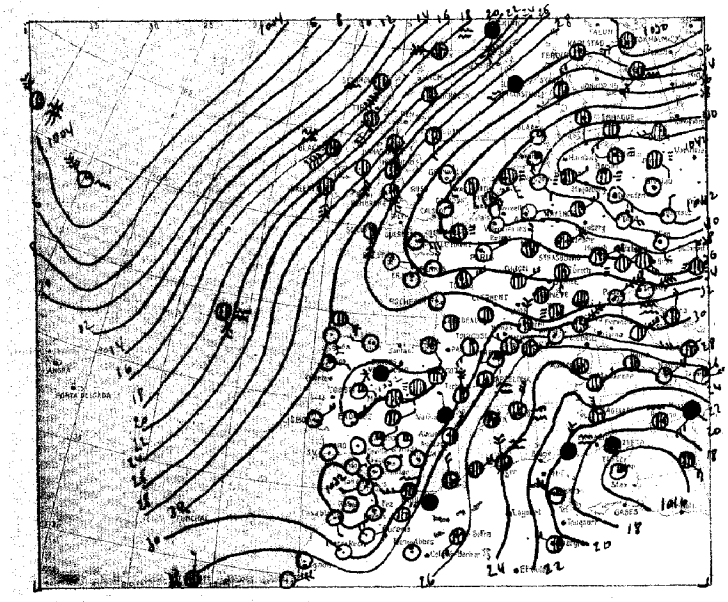

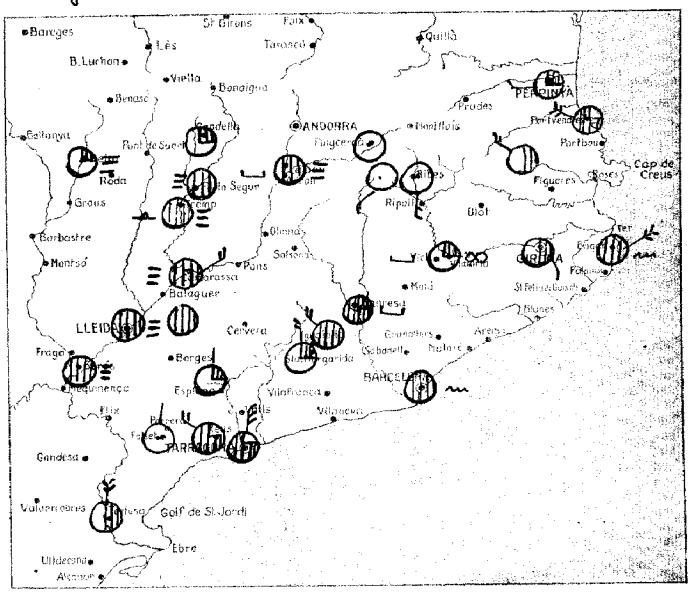

Signes usats a la carta del temps: vent inferior; mar; serè; ½ cobert; cobert; calitja; boira; boira planera; boira gebradora; ● plovent; aiguaneu; bolves de neu; cafagada de neu; novent; pedregada; calamarça; tempesta (amb tronada); trons llunyans; llampecs sense trons; rosada; gebrada; terrer cobert de neu; pressió en mil·libars; precipitació en 24 hores, en mil·límetres.

Situació general: La depressió barométrica de la Mediterrània s'allunya cap a Orient i en conseqüència el temps millora.- La zona de pluges queda reduïda a la costa d'Àfrica i a les illes de Sicília i Malta.- El continent d'Europa torna a establir-se el règim anticiclònic amb fred intens i boires baixes.- A l'Atlàntic Septentrional hi ha pressions baixes que donen lloc a forts temporals del sudoest a les Illes Britàniques així com també temperatures suaves des de les Àzores fins a Irlanda.-

Estat del temps a Catalunya: A totes les comarques de Lleida hi ha boires glaçades amb vents encalmats.- Per la resta de Catalunya el temps ha millorat però s'ha intensificat el fred en establir-se vents del primer quadrant.- Les temperatures més baixes registrades avui han estat de 8 graus sota zero a Lleida degut a lo qual continua el terreny nevat a tota la comarca.- A Serós s'han registrat 7 graus sota zero i a Capdella, 5 també sota zero.

DADES DE LES ESTACIONS PROPERES

LLOC	Estat del cel	Vent	Temperatura	Mar	En 24 hores: Temp. màx.	Temp. mín.	Precipitació	Observacions especials
Perpinyà	¼	W	3		11	2		
Cap Biarra	3/4	NW	6	maror		5		
Sant Adrià			4		13	4		
S. J. Vilatoria	¼	calma	-1		10	-2		∞
Manresa	cobert	"	-3		10	3		
Igualada	"	NW						
Sta. Margarida	¼	N	-1		6	-3		
Cap Bagur	cobert	NE	7	9. maror				
Girona	½	SE	2		13	2		
Peralada	½	NW	1		12	0		
Núria								
Ribes de Fr.	serè	S	-2		4	-3		
Fresser			-2		8	-3		
Puigcerdà	"	calma	3		8	0		
Adrall	cobert	"	-4		9	-4		≡
Ll. Estangento			-6		2	-9		
Capdella	¼	"	-4		6	-5		
Pobla de Segur	cobert	"	-2		3	-2		≡
Tremp	"	"	-1		0	-1		≡
P. Bonaigua								

LLOC	Estat del cel	Vent	Temperatura	Mar	En 24 hores: Temp. màx.	Temp. mín.	Precipitació	Observacions especials
Càrdes (Les)								
Seira	¼	calma	-1		11	-7		≡
Graus								
Lleida	cobert	"	-6		3	-8		≡
Comaressa	"	NE	-1		10	-2		≡
Cervera								
Serós	"	calma	-6		6	-7		≡
Tarragona	3/4	N	3	arrissada	9	2		
Falset	serè	N						
Montblanc	¼	N						
Reus	3/4	NW	5					
Tortosa	½	N	4			3		
Tàrrega								
Castelló de la P.	cobert	calma	4		15	2		
València	"	NNW	7		12	5		●
Alacant	½	N	5	Plana				
Palma	3/4	calma	4	"	15	2		
Maó	cobert	NNE	11	maror	14		1	
La Molina	serè	SW	3			-4		neu. 120 m.

Observacions de Barcelona

Pressió	1028.0 mb.	Núvols	Acu. dat.
Temperatura	6.5	" quantitat	10/10
Humitat	77 %	Temp. màx.	12.2
Vent del	calma	Temp. mín.	5.7
" velocitat	Km/h	Pluja	mm.
Mar	Maror gross	Fenòm. especials	-

HORA	VENTS SUPERIORS		
7	Tortosa		
	a 200 m	N 37	Km/h
	a 500 m	NNW 36	Km/h
	a 1000 m	WSW 7	Km/h
	a 2000 m	W 28	Km/h
	a 3000 m	W 8	Km/h
	Na		
	a 200 m		Km/h
	a 500 m		Km/h
	a 1000 m		Km/h
	a 2000 m		Km/h
	a 3000 m		Km/h

Temps probable fins a demà a migdia: Bon temps per la meitat costanera i boires i fortes glaçades ~~per el~~ interior; mar, vents moderats del nord i maror.

Division of Maps
LIBRARY OF CONGRESS
Library of Congress
APR 3 - 1942
DUPLICATE
EXCHANGE

Tota la correspondència al Director del Servei Meteorològic de Catalunya, C. Urgell, 187. - Barcelona

El Director: F. FONTSERÈ

GENERALITAT DE CATALUNYA
SERVEI METEOROLÒGIC DE CATALUNYA

Carta del temps del Dijous , 25 de Gener de 1934 , a 7 h.

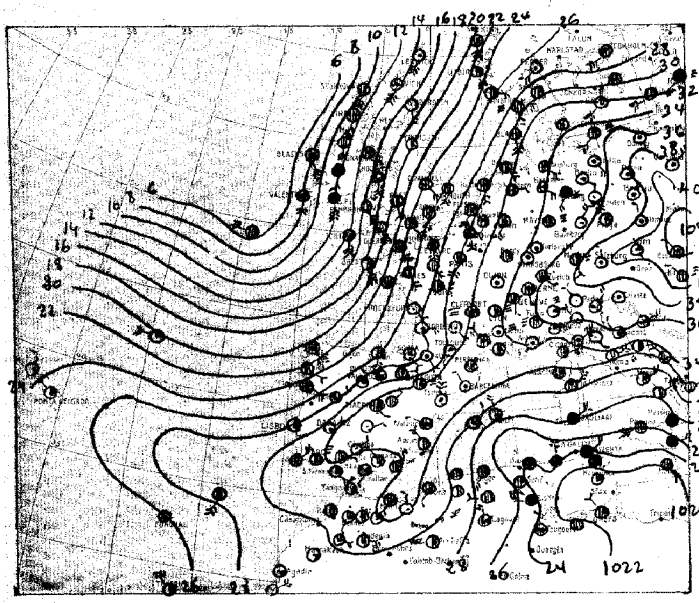

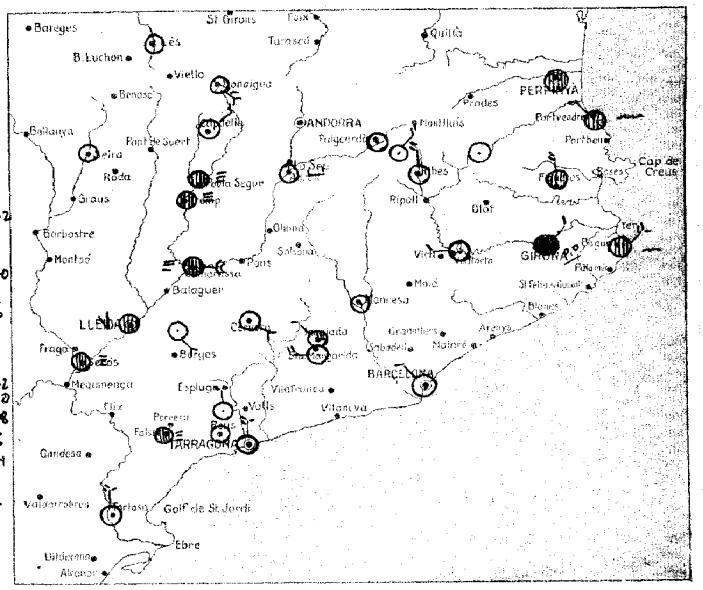

Signes usats a la carta del temps: vent inferior; mar; serè; cobert; cobert; calitja; boira; boira planera; boira gebradora; plovent; aiguaneu; bolves de neu; ratfagada de neu; nevant; pedregada; calamarsa; tempesta (amb tronada); trons llunyens; llampecs sense trons; rosada; gebrada; terrer cobert de neu; 16 la pressió en mil·libres; 12 precipitació en 24 hores, en mil·limetres.

Situació general: Una nova depressió barométrica situada a l'Atlàntic septentrional s'apropa a Irlanda i Escòcia produint mal temps amb pluges i vents forts del Sud a les illes Britàniques i costes de Bretanya. Pel Continent d'Europa el temps no ha experimentat gran variació, persistint el règim anticiclònic amb temps abonançat, fortes glaçades i boires matinals, principalment per Alemanya i Països Baixos. - Entre Sardenya i Grecia encara hi plou degut a les baixes pressions situades al golf de Gabès.

Estat del temps a Catalunya: A tota la conca de Tremp i planes de Lleida hi ha boires glaçades, a Girona, cel nuvolós i algunes plovisqueres; en canvi per tota la resta del país el cel està completament serè dominant vents fluixos del sector Nord i temperatures baixes. Les mínimes registrades avui han estat de 12° sota zero a l'Estangento, 11° sota zero a Núria, 10° sota zero a la Bonaigua i 7° sota zero a Lleida.

DADES DE LES ESTACIONS PROPERES

LLOC	Estat del cel	Vent	Temperatura	Mar	En 24 hores: Temp. màx.	Temp. mín.	Precipitació	Observacions especials
Perpinyà	Cobert	Calma						
Cap Bàrra	"	NW		maror				
Sant Adrià			5		8	4		
S. I. Vilafortà	Serè	W	-1		9	-4		
Manresa	"	Calma	1		8	1		
Igualada	1/4	NW						
Sta. Margarida	Serè	W	-1		7	-4		
Cap Begur	Cobert	NE	8	maror				
Girona	"	NE	4			0	0.0	●
Peralada	"	N	4		8	0		
Núria	Serè	NE	-9		2	-11		1 m 20 de neu
Ribes de Fr.	"	N	-4		3	-5		
Fresser			-2		8	-4		
Puigcerdà	Serè	Calma	0		9	-5		
Adrall	"	"	-4		8	-5		
Ll. Estangento			-10		0	-12		
Capdella	Serè	NE	-5		4	-6		
Pobla de Segur	Cobert	Calma	-5		1	-5		
Tremp	"	"	-3		0	-3		
P. Bonaigua	Serè	SE	-10		-5	-10		neu 2,30 m

LLOC	Estat del cel	Vent	Temperatura	Mar	En 24 hores: Temp. màx.	Temp. mín.	Precipitació	Observacions especials
Ciedes (Les)	Serè		-2		7	-3		
Seira	Serè	Calma	-4		9	-5		
Graus								
Lleida	Cobert	Calma	-4		-1	-7		V
Camarassa	"	E	-2		3	-2		≡
Cervera	Serè	ESE	-4		4	-6		
Serós	Cobert	Calma	-2		-1	-4		≡
Tarragona	Serè	N	6		10	4		
Falset	Cobert	Calma						≡
Montblanc	Serè	N						
Reus	"	Calma	4					
Tortosa	"	N	1			1		
Tàrrega	"	SE						
Castelló de la P.	1/4	N	6		11	5	1	
València	3/4	WNW	6		8	5	2	
Alacant	1/2	NNW	7	Arrissada			4	
Palma	1/4	NNE	4	Plana	13	4	1	
Maliió	1/2	N	9	Arrissada				

Observacions de Barcelona

Pressió	1031.5 mb.	Núvols	Serè
Temperatura	6.9	» quantitat	—
Humitat	66 %	Temp. màx	11.6
Vent del	NNW	Temp. mín.	5.5
» veloc	5 Km/h	Pluja	— mm.
Mar	maror gruixa	Fenòm. especc.	—

HORA	VENTS SUPERIORS	
7	A Tortosa	
	a 200 m.	NNE 52 Km/h
	a 500 m.	N 37 Km/h
	a 1000 m.	N 25 Km/h
	a 2000 m.	E 4 Km/h
	a 3000 m.	N 7 Km/h
	A	
	a 200 m.	Km/h
	a 500 m.	Km/h
	a 1000 m.	Km/h
	a 2000 m.	Km/h
	a 3000 m.	Km/h

Temps probable fins a demà a migdia: Bo en temps amb fortes glaçades i boires matinals per les comarques de Lleida. En mar vents fluixos del Nord i maror.

LIBRARY OF CONGRESS APR 3 - 1942 DUPLICATE EXCHANGE
Division of Maps JUN 30 1958 Library of Congress

Tota la correspondència al Director del Servei Meteorològic de Catalunya, C. Urgell, 187. - Barcelona

El Director: J. PONTSERÉ

GENERALITAT DE CATALUNYA
SERVEI METEOROLÒGIC DE CATALUNYA

Carta del temps del Divendres 26 de Gener de 1934, a 7 h.

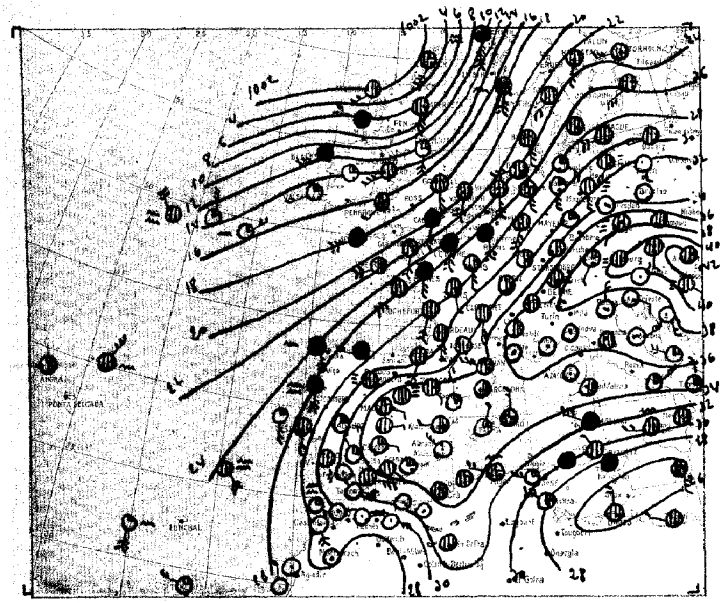

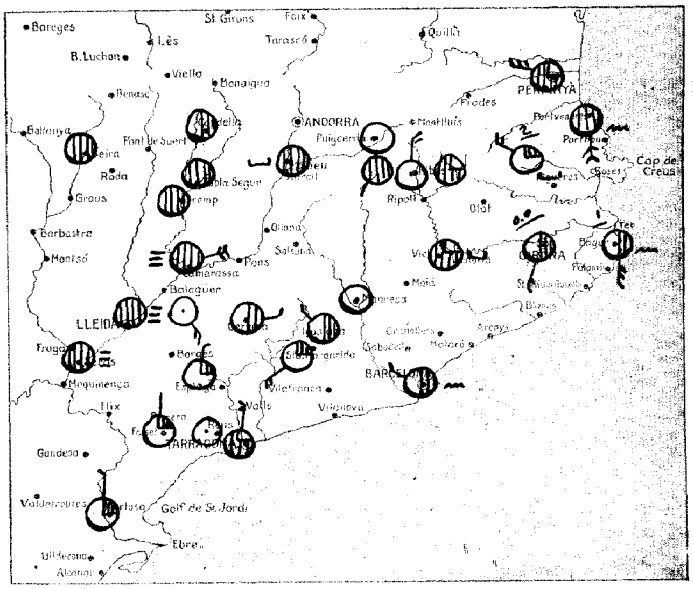

Signes usats a la carta del temps: vent inferior; mar; serè; 1/4 cobert; cobert; calitja; boira; boira glaçada; boira gebradora; plovent; aiguaneu; bolves de neu; ratagada de neu; nevant; pedregada; calamarça; tempesta (amb tronadó); trons llunyans; llampecs sense trons; rosada; gebrada; terrer cobert de neu; pressió en mil·libars; precipitació en 24 hores, en mil·límetres.

Situació general: Les baixes pressions que ahir es trobaven a l'Atlàntic Septentrional es desplaçen cap a Escandinàvia. L'influència d'aquesta depressió es sentida a les costes occidentals d'Europa amb un augment de la nuvolositat, vents forts del sud i algunes pluges, particularment a Galícia, Bretanya i illes Britàniques. Pel continent d'Europa persisteixen les altes pressions amb fred intens i boires matinals. El descens més notable de la temperatura ha tingut lloc a Alemanya i països Centrals.

Estat del temps a Catalunya: A totes les comarques de Lleida persisteixen les boires matinals amb fortes glaçades, havent-se registrat a Lleida una mínima de 7 graus sota zero. - Per la meitat costanera i Pirineu oriental domina bon temps, les temperatures també son baixes però el cel està poc nuvol. - En les darreres 24 hores s'han registrat lleugeres glovisques per la Selva i Empordà produint precipitacions de 2 litres per metre quadrat a Perelada i 1 a Bagur. -

DADES DE LES ESTACIONS PROPERES

LLOC	Estat del cel	Vent	Temperatura	Mar	En 24 hores: Temp. màx.	Temp. mín.	Precipitació	Observacions especials
Perpinyà	3/4	WNW	4		11	3		
Cap Bàrra	Cobert	S	9	9. marea		5		
Sant Adrià			3		4	2		
S. I. Vilatorta	3/4	Calma	-2		11	-5		
Manresa	Serè	"	1		7	0		
Igualada	1/2	NW						
Sta. Margarida	1/4	SW	-1		9	-3		
Cap Bagur	1/2	S	10	"				
Girona	1/2	SSW	1		15	-1	0.0	
Perelada	1/4	NW	-1		10	-1	2	⌣
Núria	3/4	Calma	0		3	-10		neu 1.24 m.
Ribes de Fr.	Serè	N	-4		2	-5		
Fresser			0		8	-3		
Puigcerdà	"	Calma	0		7	-4		
Adrell	Cobert	"	-3		8	-5		⌣
Ll. Estangento			-4		-1	-12		
Capdella	1/2	"	-3		2	-6		
Pobla de Segur	Cobert	"	-2		4	-3		
Tremp	"	"	-3		0	-3		
P. Bonaigua								

LLOC	Estat del cel	Vent	Temperatura	Mar	En 24 hores: Temp. màx.	Temp. mín.	Precipitació	Observacions especials
Cledes (Les)								
Seira	Cobert	Calma	-1		10	-4		
Grous								
Lleida	"	"	-7		-2	-7		≡
Camarassa	"	E	-1		1	-3		≡
Cervera	1/2	E	0		7	-3		
Berga	Cobert	Calma	-5		-1	-5		≡
Tarragona	3/4	N	6	Arrissada	13	4		
Falset	1/4	N						
Montblanc	1/4	N						
Reus	Serè	Calma	4					
Tortosa	1/4	N	0		10	0		
Tàrrega	Serè	SE						
Castellón de la P.	1/2	S	4			3		
València	1/2	W	3			3		
Morella	Serè	NW	5	Calma				
Palma	1/4	NNE	4	Plana	14	3		
Mahó	3/4	N	10	Arrissada	14			
La Molina	Cobert	SW	0		3	-5		neu 1.20 m.

Observacions de Barcelona

Pressió	1034.3 mb.	Núvols	Acu. Cit
Temperatura	6.9	» quantitat	5/10
Humitat	63 %	Temp. màx	15.3
Vent del	WNW	Temp. mín.	6.0
» veloc	1 Km/h	Pluja	- mm.
Mar	Petita marea	Fenòm. espec.	-

HORA	VENTS SUPERIORS		
7	Tortosa		
	a 900 m.	N 31	Km/h
	a 500 m.	SSW 14	Km/h
	a 1000 m.		Km/h
	a 2000 m.		Km/h
	a 3000 m.		Km/h
7	Barcelona		
	a 200 m.	WSW 11	Km/h
	a 500 m.	WSW 14	Km/h
	a 1000 m.	SW 18	Km/h
	a 2000 m.	WSW 13	Km/h
	a 3000 m.	WSW 22	Km/h

Temps probable fins a demà a migdia: Bon temps per la costa i boires matinals i fortes glaçades pes l'interior. Lleu mar, vents flaixos i mar plana o arrissada.

LIBRARY OF CONGRESS APR 3 - 1942 DUPLICATE EXCHANGE

El Director, E. FONTSERÈ

Divisione di Mare JUN 30 1938 Library of Congress

Tota la correspondència al Director del Servei Meteorològic de Catalunya, C. Urgell, 187. — Barcelona

GENERALITAT DE CATALUNYA
SERVEI METEOROLÒGIC DE CATALUNYA

Carta del temps del Dissabte 27 de Gener de 1934, a 7 h.

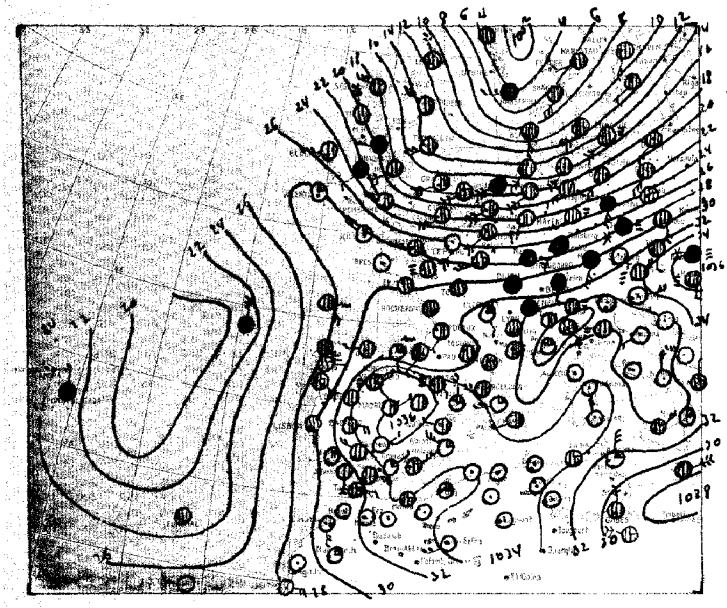

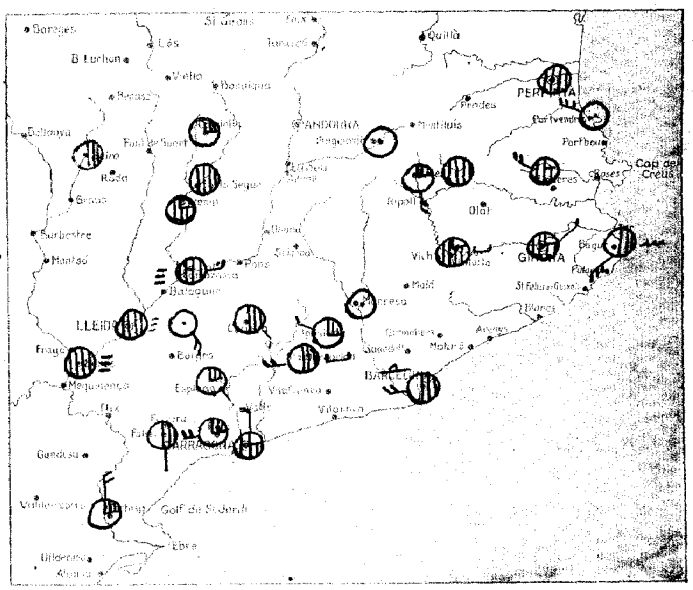

Signes usats a la carta del temps: vent inferior; mar; sereno; ½ cubert; cubert; calitja; boira; boira ploranera; boira gebradora; plovent; aiguaneu; bolves de neu; ventada de neu; nevant; pedregada; calamarsa; tempesta (amb tronada); trons llunyans; llampecs sense trons; rosada; gebrada; ferrer cobert de neu; la pressió en mil·libars; la precipitació en 24 hores, en mil·límetres.

Situació general: Les altes pressions del continent d'Europa es van debilitant i constituïxen dos màximes anticiclònics que estan situats a la Península Ibèrica i al golf de Genova. - El temps perd estabilitat augmentant els núvols i boires per tot arreu i plovent a l'Atlàntic, illes Britàniques, França i Europa Central. - Les temperatures han experimentat un lleuger augment a les costes atlàntiques, persistint el fred a la part continental i molt particularment al centre d'Europa.-

Estat del temps a Catalunya: El règim de bon temps dels darrers dies perd estabilitat augmentant els núvols per tot Catalunya i registrant-se boires per les comarques de Lleida. - Les temperatures més baixes registrades avui han estat de 7 graus sota zero a Lleida i Olot Estangento i 4 també sota zero a Capdella, Ribes i Serós.-

DADES DE LES ESTACIONS PROPERES

LLOC	Estat del cel	Vent	Temperatura	Mar	En 24 hores Temp. màx.	Temp. mín.	Precipitació	Observacions especials
Perpinyà	cubert	calma	4		13	2		
Cap Bàrra	Sereno	NW	8	Arrissada		6		
Sant Adrià			7		13	4		
S. J. Vilatorta	3/4	calma	-1		9	-3		
Manresa	Sereno	"	2		7	1		
Igualada	1/4	NW						
Sta. Margarida	1/2	W	0		8	-2		
Cap Bagur	1/2	SW	10	Gruesa				
Girona	3/4	NE	4		14	3		
Peralada	3/4	NW	0		13	0		
Núria	cubert	NE	-1		4	-3		neu 1.23 m.
Ribes de Fr.	1/4	S	-3		4	-4		
Presser			-1		7	-1		
Puigcerdà	Sereno	calma	-1		3	-2		
Adrall								
Ll. Estangento			-4		3	-7		
Capdella	1/4	"	-3		5	-4		
Pobla de Segur	cubert	"	-3		5	-3		
Tremp	3/4	"	-3		0	-3		
P. Bonaigua								

LLOC	Estat del cel	Vent	Temperatura	Mar	En 24 hores Temp. màx.	Temp. mín.	Precipitació	Observacions especials
Cledes (Les)								
Seira	1/2	calma	-1		10	-2		
Graus								
Lleida	cubert	"	-5		-1	-7		≡
Camarasa	"	E	-1		6	-1		≡
Cervera	1/2	SE	0		8	0		
Sarós	cubert	calma	-2		3	-4		≡
Tarragona	3/4	N	7	Arrissada	12	5		
Falset	1/2	S						
Montblanc	1/4	SE						
Reus	1/4	W	5					
Tortosa	1/4	N	1		14	0		
Terrega	Sereno	SE						
Castelló de la P.	1/2							
València	1/2	W	4		13	3		
Alacant	1/4	W	6	Plana				
Palma								
Maó	1/2	WSW	8	"	15	7		

Observacions de Barcelona

Pressió	1032 mb.	Núvols	Cum. 4.
Temperatura	8.5	" quantitat	5/10
Humitat	81 %	Temp. màx	14.2
Vent del	W	Temp. mín.	6.3
" velocitat	7 Km/h	Pluja	- mm.
Mar	Arrissada	Fenòm. especials	0

HORA	VENTS SUPERIORS		
7	A Tortosa		
	a 200 m.	N 33	Km/h
	a 500 m.	N 9	Km/h
	a 1000 m.	SSW 9	Km/h
	a 2000 m.	W 7	Km/h
	a 3000 m.	W 30	Km/h
	A		
	a 200 m.		Km/h
	a 500 m.		Km/h
	a 1000 m.		Km/h
	a 2000 m.		Km/h
	a 3000 m.		Km/h

Temps probable fins a demà a migdia: Fresqueu i boires i temperatures baixes per l'interior del país. — Mar, vents flaixos i mar plana o arrissada.

Tota la correspondència al Director del Servei Meteorològic de Catalunya, C. Urgell, 187. - Barcelona

EL DIRECTOR, E. FONTSERÈ

LIBRARY OF CONGRESS APR 3 - 1942 DUPLICATE EXCHANGE
Division of Maps JUN 30 1938 Library of Congress

GENERALITAT DE CATALUNYA
SERVEI METEOROLÒGIC DE CATALUNYA

Carta del temps del Diumenge 28 de Gener de 1934, a 7 h.

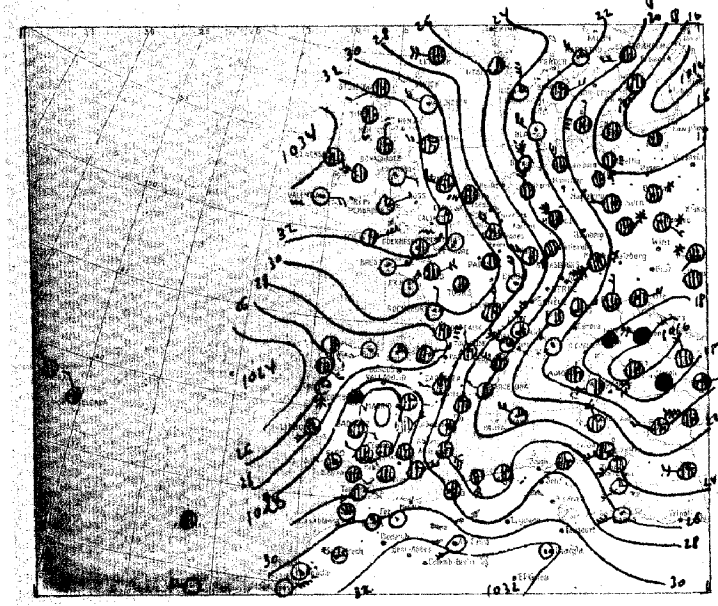

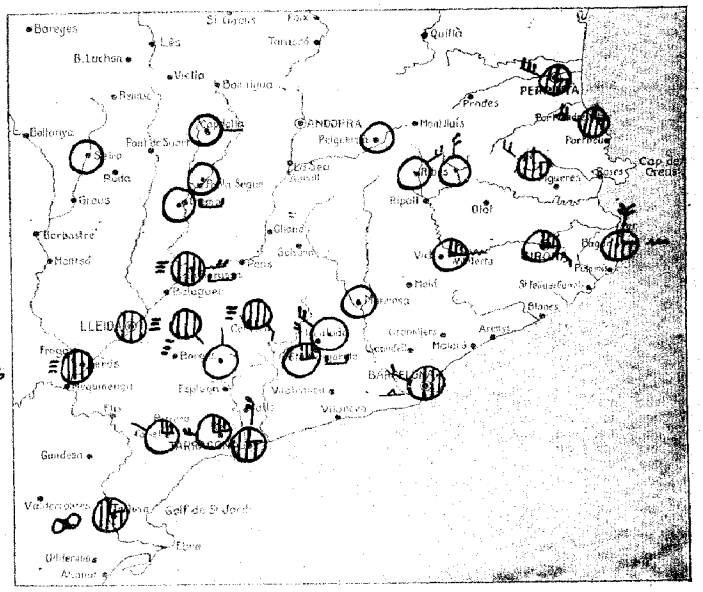

Signes usats a la carta del temps: vent inferior; mar; serè; 1/4 cobert; cobert; calitja; boira; boira ploranera; boira gebradora; plovent; aiguaneu; bolves de neu; ràfegada de neu; nevant; pedregada; calamarsa; tempesta (amb tronada); trons llunyans; llampecs sense trons; rosada; gebrada; terrer cobert de neu; 10 — 10 pressió en mil·libars; 12 precipitació en 24 hores, en mil·límetres.

Situació general: El règim anticiclònic que els darrers envaeix la gran part del continent d'Europa, es desplaça cap a ponent, establint-se pressions baixes entre la mar Bàltica i Mediterrània que perturben el temps. - Plou i nieva a tota l'Europa Central i regions alpines. - Les temperatures tornen a baixar degut al corrent general del nord que bufa des d'Escandinàvia fins a la Península Ibèrica.

Estat del temps a Catalunya: Per les comarques de Lleida persisteixen les boires baixes; a la meitat costanera es registren alguns núvols i per la regió pirenenca el cel està completament serè - Les temperatures extremes han estat les següents: màxima 15 graus a Barcelona i Girona, mínima, 4 graus sota zero a Sant Julià de Vilatorta i Capdella.

DADES DE LES ESTACIONS PROPERES

LLOC	Estat del cel	Vent	Temperatura	Mar	En 24 hores: Temp. màx.	Temp. mín.	Precipitació	Observacions especials
Perpinyà	3/4	WNW	9		15	9		
Cap Bàrra	3/4	NW	9	Arrissada				
Sant Adrià			4		13	3		
S. J. Vilatorta	1/4	E	-2		9	-4		
Manresa	Serè	Calma	2		9	2		
Igualada	"	NW						
Sta. Margarida	1/4	N	1		11	-2		
Cap Bagur	3/4	N	1	p. maror				
Girona	1/4	ESE	2		15	1		
Peralada	3/4	NW	8		11	4		
Núria	Serè	N	1		7	-3		neu 1.21 m.
Ribes de Fr.	"	NE	-4		5	-4		
Fresser			0		11	-1		
Puigcerdà								
Adrall								
Ll. Estangento			-1		4	-6		
Capdella	"	E	-2		6	-4		
Pobla de Segur	"	Calma	-3		5	-3		
Tremp	"	"	-3		8	-3		
P. Boneigua	"	W	-7		0	-7		neu 2.15 m.

LLOC	Estat del cel	Vent	Temperatura	Mar	En 24 hores: Temp. màx.	Temp. mín.	Precipitació	Observacions especials
Clades (Les)	Serè		-1		11	-1		
Seira								
Grous								
Lleida	Robert	Calma	-1		1	-3		≡
Camarassa	"	E						≡
Cervera	"	SE	0		6	-1		≡
Serós	"	Calma						≡
Tarragona	3/4	N	6	Plana	12	5		
Falset	1/4	NW						
Montblanc	Serè	N						
Reus	1/4	W	4					
Tortosa	3/4	Calma	2		13	2		∞
Terrega	Robert	SE						≡
Castellón de la P.								
València	1/2	WNW	5		14	4		
Alacant	1/4	SE	10	"				
Palma	Robert	SW	3	Calma	15	2		
Maó	1/4	WNW	7	Arrissada	14			

Observacions de Barcelona

Pressió	1024.3 mb.	Núvols	Acc. Ci. Cir
Temperatura	5.8	» quantitat	5/10
Humitat	75 %	Temp. màx	14.5
Vent del	NW	Temp. mín.	5.4
» velocitat	2 Km/h	Pluja	- mm.
Mar	Plana	Fenòm. especials	-

HORA	VENTS SUPERIORS	
	A	
	a 200 m.	Km/h
	a 500 m.	Km/h
	a 1000 m.	Km/h
	a 2000 m.	Km/h
	a 3000 m.	Km/h
	A	
	a 200 m.	Km/h
	a 500 m.	Km/h
	a 1000 m.	Km/h
	a 2000 m.	Km/h
	a 3000 m.	Km/h

Temps probable fins a demà a migdia: Bon temps que perdrà estabilitat amb vents del Nord i fred. Mar mar, vents moderats del nord o tramuntana i petita maror.

LIBRARY OF CONGRESS
APR 3 - 1942
Division of Maps
JUN 30 1938
Library of Congress

EL DIRECTOR, E. FONTSERÉ

Tota la correspondència al Director del Servei Meteorològic de Catalunya, C. Urgell, 187. — Barcelona

GENERALITAT DE CATALUNYA
SERVEI METEOROLÒGIC DE CATALUNYA

Carta del temps del Dilluns 29 de Gener de 1934, a 7 h.

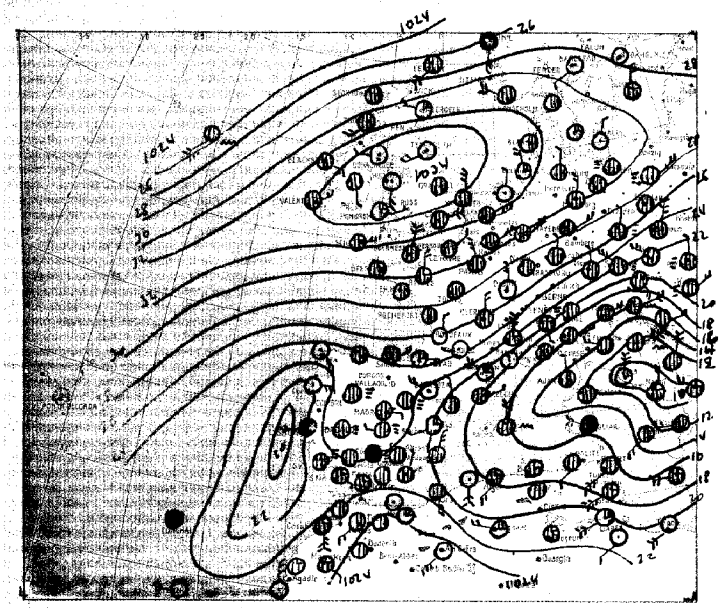

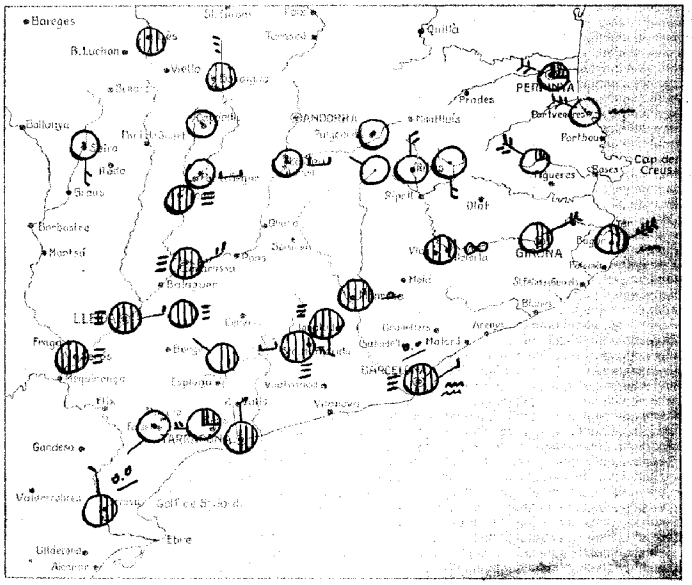

Signes usats a la carta del temps: vent inferior; mar; serè; ½ cobert; cobert; calitja; boira; boira planera; boira gebradora; plovent; aiguaneu; bolves de neu; ruiguda de neu; nevent; pedregada; columna d'aigua; tempesta (amb tronada); trons llunyans; llampecs sense trons; rosada; gebrada; terrer cobert de neu; pressió en mil·limetres; precipitació en 24 hores, en millimetres.

Situació general: El núcleu anticiclonic del continent d'Europa es desplaça cap a les Illes Britàniques establint-se pressions baixes que perturben el temps a la Península Ibèrica, Mediterrània i Europa central, augmentant la nuvolositat i establint-se vents del primer quadrant que produiran un nou descens de la temperatura. - Plou al sudoest d'Espanya, a les costes de Noruega i al sud d'Italia. -

Estat del temps a Catalunya: Per tota la regió pirenenca domina el serè, en canvi per la resta del país el cel està completament cobert, persistint les boires baixes a les comarques de Lleida. - En conjunt el temps tendeix a empitjorar establint-se pressions baixes a la Mediterrània Balear que produiran el nivol i boirós amb vents del primer quadrant i fred. - La temperatura mínima a Adrall i Núria ha estat de 8 i 7 graus sota zero, respectivament. -

DADES DE LES ESTACIONS PROPERES

LLOC	Estat del cel	Vent	Temperatura	Mar	En 24 hores: Temp. màx.	Temp. mín.	Precipitació	Observacions especials
Perpinyà	¼	NW	4			3		
Cap Bàrra	Serè	NW	5	9 Maror		4		
Sant Adrià			9		15	4		
S. J. Vilatorta	cobert	calma	3		11	1		∞
Manresa	"	"	4		8	2		⌒
Igualada	"	S						≡
Sta. Margarida	"	E	0		8	-2		⌣
Cap Bagur	½	NE	7	Maror				
Girona	½	NE	5		14	3		
Peratada	¾	NW	4		9	4		
Núria	Serè	S	-6		5	-7		neu 1.17 m.
Ribes de Fr.	"	N	-5		5	-6		
Fresser			-1		11	-3		
Puigcerdà	"	calma	4		11	-1		
Adrall	"	"	-6		9	-8		⌣
Ll. Estangento			-6		4	-7		
Capdella	"	N	-3		0	-4		
Pobla de Segur	"	calma	-4		6	-4		
Tremp	cobert	"	-4		7	-4		≡
P. Bonaigua	"	N	-14		-4	-14		neu 2.00 m.

LLOC	Estat del cel	Vent	Temperatura	Mar	En 24 hores: Temp. màx.	Temp. mín.	Precipitació	Observacions especials
Ciutadella (Les)	cobert		2		9	-1		
Seira	Serè	S	-4		15	-5		
Grans								
Lleida	cobert	E	-1		1	-1		≡
Cambrassis	"	NE	-1		1	-2		≡
Cervera								
Scros	"	calma	-2		1	-3		≡
Tarragona	½	N	4	Arrissada	13	3		
Falset	Serè	SW						
Montblanc	½	NW						
Reus	¼	W	4					
Tortosa	½	NNW	8		13	4	0.0	
Tàrrega	cobert	calma						≡
Castelló d'Ebre	cobert	calma	5			4		≡
València	¼	WSW	8		18	5		
Alacant	cobert	N	11	Arrissada				
Palma	"							
Mahó		N	9	Maror	15	7		
La Molina	Serè	NW	5		8	1		neu 0.90 m.

Observacions de Barcelona

Pressió	1017.6 mb.	Núvols	St cu. Nb.
Temperatura	8.5	" quantitat	9/10
Humitat	78 %	Temp. màx	13.7
Vent: dir	NE	Temp. mín.	5.4
" veloc.	2 Km/h	Pluja	0.0 mm.
Mar	Maror gressa	Fenòm. espec.	≡

HORA	VENTS SUPERIORS		
7	A Barcelona		
	a 200 m	E 18	Km/h
	a 500 m	E 14	Km/h
	a 1000 m	SSE 14	Km/h
	a 2000 m		Km/h
	a 5000 m		Km/h
7	A Tortosa		
	a 200 m	NW 35	Km/h
	a 500 m	NW 30	Km/h
	a 1000 m	WNW 37	Km/h
	a 2000 m		Km/h
	a 5000 m		Km/h

Temps probable fins a demà a migdia: Tendència a empitjorar amb el nivol i boirós, algunes pluges, nevades a muntanya i descens de la temperatura. - En mar, vents de gregal i llevant i maror gressa.

LIBRARY OF CONGRESS
APR 3 - 1942
DUPLICATE
EXCHANGE

El Director, C. FONTSERÈ

Division of Maps
JUN 30 1938
Library of Congress

Tota la correspondència al Director del Servei Meteorològic de Catalunya, C. Bergell, 187. - Barcelona

GENERALITAT DE CATALUNYA
SERVEI METEOROLÒGIC DE CATALUNYA

Carta del temps del Diumenge 30 de Gener de 1934, a 7 h.

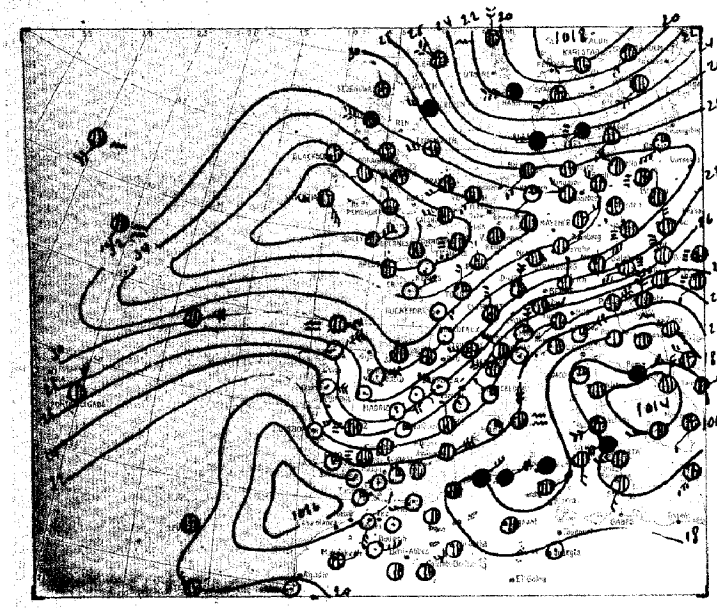

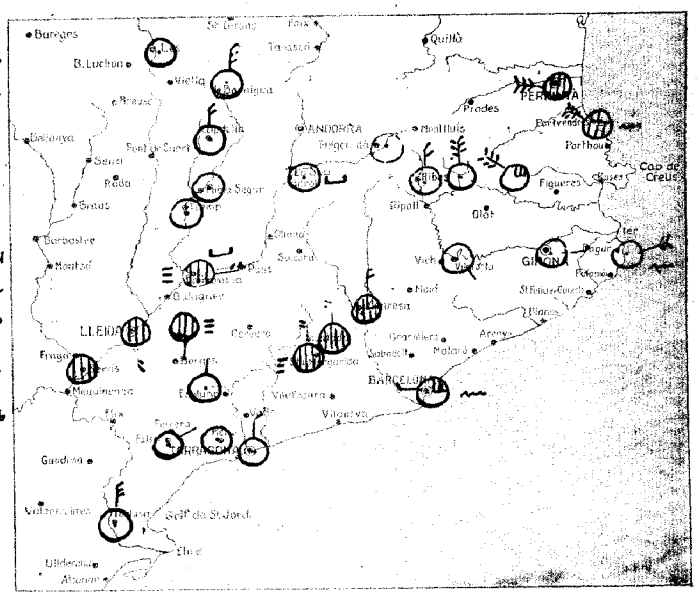

Signes usats a la carta del temps: vent inferior; mar; serè; 1/4 cubert; cobert; calitja; boira; boira ploranera; boira gebradora; plovent; aiguaneu; bolves de neu; rufagada de neu; nevant; pedregada; calamarsa; tempeste (amb tronada); trons llunyans; llampecs sense trons; rosada; gebrada; terrer cobert de neu; pressió en mil·libres; precipitació en 24 hores, en mil·limetres.

Situació general: Hi ha baixes pressions a Italia i al mànrost occidental i altes a les illes Britàniques.- El temps ha empitjorat a l'Europa central i Mediterrània, registrant-se molts ennuvolats i plovent des de la Italia meridional fins a les costes d'Algeria.- Ennis.- La ona de fred que ens donava dies enrera el centre d'Europa s'ha estès per la nostra Península, en estabilitzar-se vents del primer quadrant.-

Estat del temps a Catalunya: El temps es bó però el fred s'ha tornat a intensificar per haver-se establert vents del sector nord procedents del Centre d'Europa on el refredament continental ha estat important durant els darrers dies.- Les temperatures mes baixes registrades avui han estat de 15 graus sota zero a la Bonaigua, 11 a Núria, 9 a Adrall i 8 també sota zero a Sant Julià de Vilatorta.-

DADES DE LES ESTACIONS PROPERES

LLOC	Estat del cel	Vent	Temperatura	Mar	En 24 hores: Temp. màx.	Temp. mín.	Precipitació	Observacions especials
Perpinyà	lleuger	WNW	4			3		
Cap Bàrra	3/4	NW	4	marost		3		
Sant Adrià			1		9	1		
S. J. Vilatorta	serè	SE	-5		9	-8		
Manresa	3/4	N	1		8	0		
Igualada	lleuger	N						
Sta. Margarida	"	N	-2		7	-4		
Cap Bagur	serè	NE	5	"				
Girona	"	E	-1		10	-2		
Peralada	3/4	NW	3		8	3		
Núria	serè	N	-8		8	-11		neu 1.17 m.
Ribes de Fr.	"	N	-6		2	-7		
Fresser			-5		10	-6		
Puigcerdà	"	llevant	-1		9	-5		
Adrall	"	"	-5		9	-9		
Ll. Estangento			-9		1	-10		
Capdella	"	N	-3		4	-8		
Pobla de Segur	"	llevant	-5		4	-5		
Tremp	"	"	-6		15	-6		
P. Bonaigua	"	N	-14		-9	-15		neu 2.00 m.

LLOC	Estat del cel	Vent	Temperatura	Mar	En 24 hores: Temp. màx.	Temp. mín.	Precipitació	Observacions especials
Cledes (Les)	serè		-3		4	-3		
Seira								
Graus								
Lleida	lleuger	S	-1		1	-2		
Camarasa	"	E	-1		2	-2		
Cervera								
Serós	"	llevant	-2		4	-3		
Tarragona	serè	N	2		10	0		
Falset	"	NE						
Montblanc	"	N						
Reus	"	llevant	2					
Tortosa	serè	N	4		12	2		
Tàrrega	lleuger	S						
Castelló de la P.								
València	lleuger	N	8		13	7		
Alacant	"	NE	8	Gravissa				
Palma	3/4	llevant	0	llevant	11	0		
Maó	1/2	N	7	Gressa	10		0.0	

Observacions de Barcelona

Pressió	1023.0 mb.	Núvols	Cu/Ci. acu
Temperatura	2.4	" quantitat	2/10
Humitat	65 %	Temp. màx	11.5
Vent del	WNW	Temp. mín.	2.0
" velocitat	2 Km/h	Pluja	— mm.
Mar	Petita marost	Fenòm. especs.	—

HORA	VENTS SUPERIORS		
7	Barcelona		
	a 200 m.	WSW 7	Km/h
	a 500 m.	NNW 14	Km/h
	a 1000 m.	SW 22	Km/h
	a 2000 m.		Km/h
	a 3000 m.		Km/h
7	Tortosa		
	a 200 m.	N 30	Km/h
	a 500 m.	NW 37	Km/h
	a 1000 m.	NW 27	Km/h
	a 2000 m.	NW 15	Km/h
	a 3000 m.	NE 24	Km/h

Temps probable fins a demà a migdia: Bon temps fred amb fortes glaçades i vents del nord.- Em mar, vents flixos i moderats del nord i marost.

LIBRARY OF CONGRESS
APR 3 - 1942
DUPLICATE
EXCHANGE

Division of Maps
JUN 30 1988
Library of Congress

Tota la correspondencia al Director del Servei Meteorològic de Catalunya, C. Urgell, 187. — Barcelona

El Director, E. FONTSERÈ

GENERALITAT DE CATALUNYA
SERVEI METEOROLÒGIC DE CATALUNYA

Carta del temps del Dimecres, 31 de Gener de 1942, a 7 h.

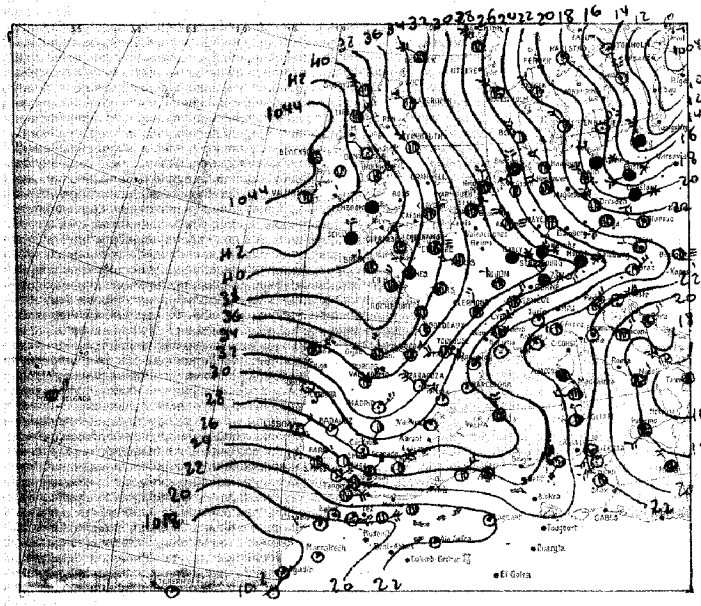

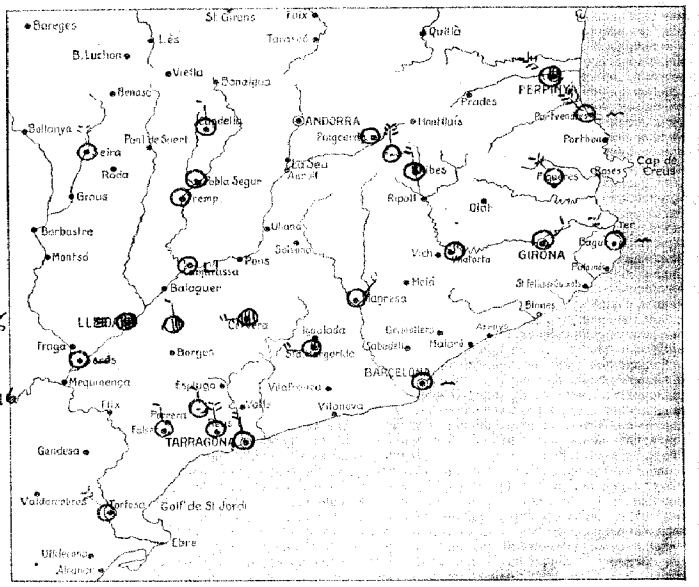

Signes usats a la carta del temps: vent inferior; mar; seré; ½ cobert; cobert; calitja; boira; boira planera; boira gebradora; plovent; aiguaneu; bolves de neu; rufagada de neu; nevant; pedregada; calamarça; tempesta (amb tronada); trons llunyans; llampeca sense trons; rosada; gebrada; terrer cobert de neu; 16 pressió en mil·libars; 12 precipitació en 24 hores, en mil·limetres.

Situació general: A tot el Continent d'Europa s'intensifica el fred per haver-se desplaçat cap a les illes Britàniques el règim anticiclònic establint-se pressions baixes des de la mar Bàltica fins a Itàlia. Neva a Alemanya, Europa central i Suïssa. Les zones de pluja son dues, una comprèn Bretanya i el SW d'Anglaterra i l'altra s'estén per sobre la mar Tirrena fins a les costes de Grècia.

Estat del temps a Catalunya: Domina el seré excepte a Lleida on hi ha boires. Els vents son flusos o moderats del sector Nord i el fred, intens per tot el país. Les temperatures mes baixes registrades avui han succeït lloc a les comarques pirenenques, plana de Vic, conca de Tremp i Urgell. A Ribes s'ha registrat una mínima de 9° sota zero, 8° sota zero a Vilafortuna i Puigcerdà, i 7° sota zero a Capsella, Pobla de Segur i Tremp.

DADES DE LES ESTACIONS PROPERES

LLOC	Estat del cel	Vent	Temperatura	Mar	En 24 hores: Temp. màx.	Temp. mín.	Precipitació	Observacions especials
Perpinyà	½	WNW	3		7	3		
Cap Biarra	Seré	NW	4	Maror				
Sant Adrià			0		8	-1		
S. J. Vilatorta	Seré	calma	-6		6	-8		∞
Manresa	"	NE	-1		4	-2		
Igualada	½	W						
Sta. Margarida	½	W	-3		3	-5		
Cap Bagur	Seré	NW	4	Petita maror				
Girona	"	NE	-3			-4		
Peralada	"	NW	2		0	2		
Núria	"	N	-5		-2	-6		
Ribes de Fr.	½	N	-8		0	-9		
Presser			-4		5	-5		
Puigcerdà	Seré	calma	-4		7	-8		
Adrall								
Ll. Estangento			-6		2	-11		
Capdella	Seré	N	-7		2	-7		
Pobla de Segur	"	calma	-7		3	-9		
Tremp	"	"	-7		9	-7		
P. Bonaigua								

LLOC	Estat del cel	Vent	Temperatura	Mar	En 24 hores: Temp. màx.	Temp. mín.	Precipitació	Observacions especials
Cledes (Les)								
Seira	Seré	N	-7		8	-8		
Graus								
Lleida	Cobert	Calma						≡
Camarassa	Seré	"	-4		1	-5		
Cervera	Cobert	W	-3		1	-5		
Serós	Seré	calma	-4		9	-5		
Tarragona	"	N	1		9	0		
Falset	"	N						
Montblanc	"	N						
Reus	"	N	1					
Tortosa	"	NW	5		12	3		
Tarrega	½	N						
Castelló de la P.	Seré	NW	3			2		
València	"	W	4		10	4		
Alacant								
Palma								
Malió	Cobert	N	8	Maror	10			

Observacions de Barcelona

Pressió	1030.0 mb.	Núvols	—
Temperatura	2.6	" quantitat	—
Humitat	65 %	Temp. màx	9.8
Vent de	Calma	Temp. mín.	1.7
" veloc	— Km/h	Pluja	— mm.
Mar	Petita maror	Fenòm. espec.	∞

HORA	VENTS SUPERIORS	
7	A Barcelona	
	a 200 m.	NW 11 Km/h
	a 500 m.	N 3 Km/h
	a 1000 m.	SSW 22 Km/h
	a 2000 m.	NNW 18 Km/h
	a 3000 m.	N 11 Km/h
7	A Tortosa	
	a 200 m.	WNW 50 Km/h
	a 500 m.	NW 34 Km/h
	a 1000 m.	NW 64 Km/h
	a 2000 m.	SW 18 Km/h
	a 3000 m.	NNE 21 Km/h

Temps probable fins a demà a migdia: Molt temps fred i llunyes calamarsades. Pel pla de Lleida, boires. En mar vents moderats del N i maror.

LIBRARY OF CONGRESS APR 3 - 1942 DUPLICATE EXCHANGE
Division of Maps JUN 30 1988 Library of Congress

Tota la correspondència al Director del Servei Meteorològic de Catalunya. C. Urgell, 187. — Barcelona

El Director, E. Fontseré

GENERALITAT DE CATALUNYA
SERVEI METEOROLÒGIC DE CATALUNYA

Carta del temps del Dijous 1 de Febrer de 1934, a 7 h.

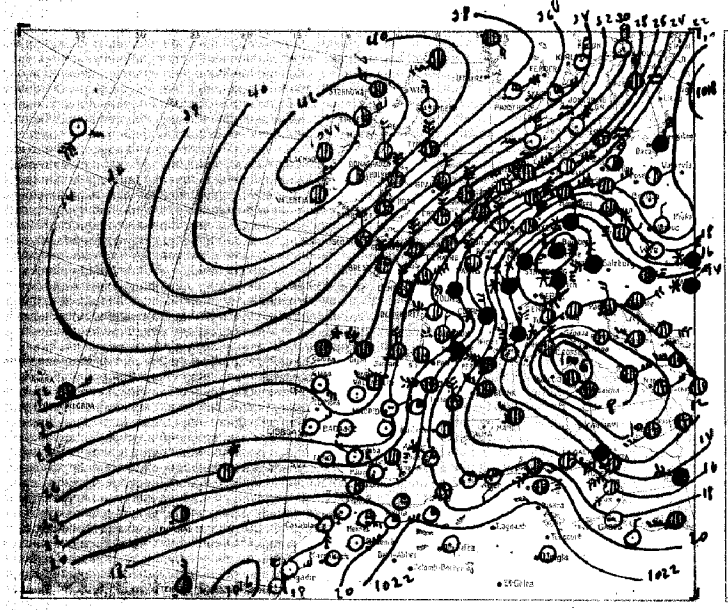

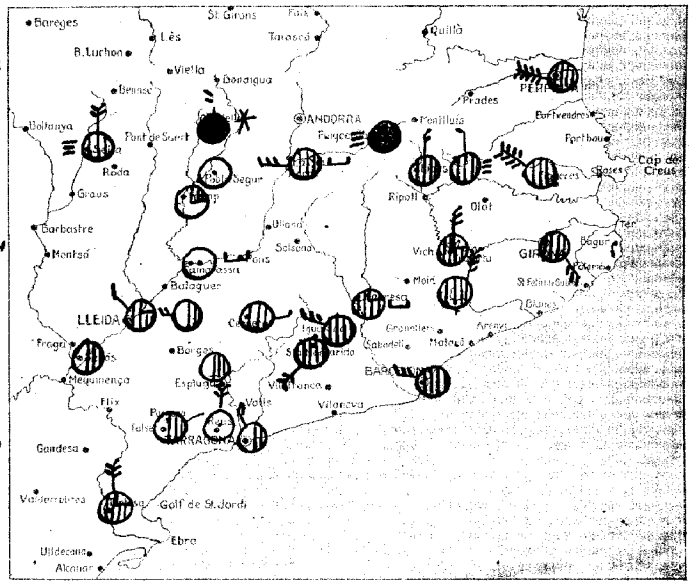

Signes usats a la carta del temps: vent inferior; mar; ○ serè; ◐ ½ cobert; ● cobert; calitja; boira; boira plomanera; boira gelabrada; ● plovent; aiguaneu; bolves de neu; ↓ rufagada de neu; nevant; ▲ pedregada; calamarça; tempesta (amb tronada); trons llunyans; llampecs sense trons; rosada; gelada; terrer cobert de neu; 16 —— 16 pressió en mil·libars; 12 precipitació en 24 hores, en mil·límetres.

Situació general: Degut a dos mínims barométrics situats respectivament a Alsàcia i a la Mediterrània, entre l'Europa i Islandia el temps ha empitjorat notablement a gran part d'Europa, registrant-se abundoses nevades a França, Suïssa, Alemanya, Països Bàltics i Europa Central, i pluges al sud d'Italia i regió de Tunis. - A totes les costes del canal de la Manega, Holanda i Dinamarca hi ha vents molt forts del nordest que fan perillosa la navegació per aquests paratges. - Les altes pressions estan centrades a Islanda. -

Estat del temps a Catalunya: Al Pallars i Berdanya és registrada nevades. - A la conca de Tremp i Tarragona s'observa el lleugeriment nivós i per la resta de Catalunya la nuvolositat es intensa. - Els vents son forts del sector nord al Rosselló, Ampurdà, valls de Ribes i Núria, i golfs de l'Ebre. - El fred es intens a tot el país, registrant-se abundoses glaçades i gelades. - La temperatura mínima d'avui ha estat de 10 graus zero a Núria. - Al Pirineu del l'Horne, les temperatures extremes han estat les següents: màxima 1 grau sota zero i mínima 6 graus sota zero.

DADES DE LES ESTACIONS PROPERES

LLOC	Estat del cel	Vent	Temperatura	Mar	En 24 hores: Temp. màx.	Temp. mín.	Precipitació	Observacions especials
Perpinyà	Cobert	WNW	4			3		
Cap Bierra								
Sant Adrià			3		6	1		
S. J. Vilatorta	3/4	N	2		6	-6		
Manresa	3/4	Calma	0		4	-2		
Igualada	Cobert	NW						
Sta. Margarida	"	SW	0		4	-3		
Cap Bagur								
Girona	"	SE	0		12	-2		
Perelada	"	NW	4		9	5		
Núria	"	N	-9		-2	-10		neu 1.17 m.
Ribes de Fr.	"	N	-4		2	-6		
Fresser			-4	*	5	-5		
Puigcerdà	"	Calma	-2		9	-4		●
Adrall	"	W	3		7	-6		
Ll. Estangento			-9		-2	-11		
Capdella	"	N	-3		4	-7		*
Pobla de Segur	Serè	Calma	-2		3	-3		
Tremp	3/4	"	-4		9	-4		
P. Bonaigua								

LLOC	Estat del cel	Vent	Temperatura	Mar	En 24 hores: Temp. màx.	Temp. mín.	Precipitació	Observacions especials
Cledes (Les)								
Seira	Cobert	N	3		8	-7		≡
Graus								
Lleida	3/4	NW	-2		7	-5		
Camarassa	Serè	Calma	-2		1	-4		
Cervera	Cobert	E	-3		2	-4		
Serós	1/2	Calma	1		9	-2		
Tarragona	1/2	NW	3	Plana	10	0		
Falset	1/2	NE						
Montblanc	1/2	N						
Ulldecona	Serè	N	1					
Tortosa	3/4	NNW	7		15	5		
Tàrrega	1/2	W						
Castelló de la P.	1/2	NW	5			2		
València	1/2	W	3			2		
Alacant	1/4	WNW	4	arrissada				
Palma								
Maó	Cobert	NW	7	"			1	
Montseny	"	NNE	-5		-1	-6		

Observacions de Barcelona

Pressió	1015.0 mb.	Núvols	Cat. Acu.
Temperatura	3.6	» quantitat	10/10
Humitat	54 %	Tèmp. màx	8.8
Vent del	WNW	Temp. mín.	-1.8
» veloc	18 Km/h	Pluja	— mm.
Mar	Plana	Fenòm. espec.	—

HORA	VENTS SUPERIORS		
7	A Barcelona		
	a 200 m	NNW 18	Km/h
	a 500 m.	N 22	Km/h
	a 1000 m.	NNE 32	Km/h
	a 2000 m.	NNW 32	Km/h
	a 3000 m.		Km/h
7	A Tortosa		
	a 200 m	NW 50	Km/h
	a 500 m	NNW 43	Km/h
	a 1000 m	W 25	Km/h
	a 2000 m		Km/h
	a 3000 m.		Km/h

Temps probable fins a demà a migdia: Règim de temps fred amb algunes pluges que seran nevades a les comarques del nord del país. - Per mar, vents moderats del nord i mar arrissada.

LIBRARY OF CONGRESS
APR 3 - 1942
EXCHANGE
Division of Rare
JUN 30 1948
Library of Congress

Tota la correspondència al Director del Servei Meteorològic de Catalunya, C. Urgell, 187. - Barcelona

El Director: [illegible]

GENERALITAT DE CATALUNYA
SERVEI METEOROLÒGIC DE CATALUNYA

Carta del temps del Divendres 2 de Febrer de 1934 a 7 h.



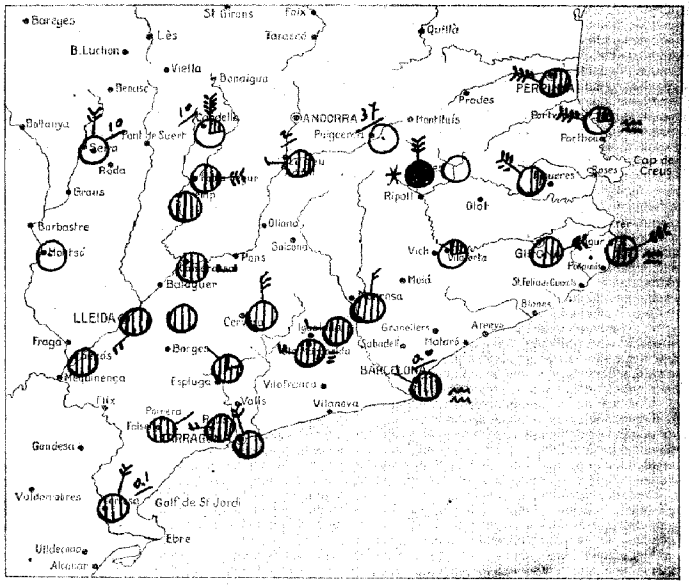

Signes usats a la carta del temps: vent inferior; mar; seré; ¼ cobert; cobert; calitja; boira; boira ploranera; boira gebradora; ● plovent; aiguaneu; bolves de neu; ráfagada de neu; nevant; pedregada; calamarça; tempesta (amb tronada); trons llunyans; llampecs sense trona; rosada; gebrada; terrer cobert de neu; línies de pressió en mil·libars; precipitació en 24 hores, en mil·limetres.

Situació general: A les Balears es troba el centre d'un important cicló sota l'influència del qual ha empitjorat el temps a la meitat sud d'Europa i al nord d'Àfrica registrant-se violents temporals de fluja i vent, entre Italia, Balears i Algeria, amb mar molt aprossa a tota aquesta regió. - A Alemanya ha baixat notablement la temperatura, constituint una important ona de fred que tendeix a envair els països occidentals i per conseqüent a apropar-se a la nostra Península. Les altes pressions s'han situat a l'Atlàntic a l'est d'Irlanda, donant lloc a cel serè a França i nord d'Espanya.

Estat del temps a Catalunya: Per tot el país el temps es molt variable dominant cel nuvolós amb vents forts del Nord pel les comarques pirenenques i nevant a la vall de Ribes. - També en les darreres 24 hores s'han registrat forts nevades a la Cerdanya, alt Urgell, Pallars i Ribagorça. - L'arribada del front fred del nord doná lloc ahir a borrasques de caràcter tempestós amb algunes calamarçades a la costa de Llevant. - Temperatura mínima a Bellver, 11 graus sota zero, a Adrall, 8 i a Puigcerdà, 9 graus també sota zero.

DADES DE LES ESTACIONS PROPERES

LLOC	Estat del cel	Vent	Temperatura	Mar	En 24 hores: Temp. màx.	Temp. mín.	Precipitació	Observacions especials
Perpinyà	½	WNW	1		5	1		
Cap Biarra	¼	NW	2	Gross		1		
Sant Adrià			5		7	3		
S. J. Vilatorta	¼	llatna	-3		7	-6		
Manresa	llebert	N	1		7	0		
Igualada	"	W						
Sta. Margarida	"	W	0		8	-3		≡
Cap Begur	¾	NE	4	m. gross				
Girona	½	ENE	3		10	2		
Peralada	½	NW	1		5	0		
Núria								
Ribes de Fr.	llebert	N	-4		1	-6		*
Fresser			-9		-3	-10		
Puigcerdà	serè	llatna	-5		1	-9	37	
Adrall	½	W	-5		8	-28		
Ll. Estangento			-14		-7	-16	8	neu 18 cm
Capdella	¼	N	-9		-2	-11	10	neu 12 cm
Pobla de Segur	½	E	0		5	-5		neu 2 cm
Tremp	llebert	llatna	-1		2	-2		neu 1 cm
P. Bonaigua								

LLOC	Estat del cel	Vent	Temperatura	Mar	En 24 hores: Temp. màx.	Temp. mín.	Precipitació	Observacions especials
Cledes (Les)								
Seira	serè	N	-3		4	-5	10	
Graus								
Lleida	llebert	SW	-2		9	-2		
Cànaravessa	"	llatna	-2		6	-2		—
Cervera	"	NNW	-3		6	-5		
Serós	"	llatna	2		11	-2		
Tarragona	"	NW	4	Arrissada	11	2		
Falset	"	NE						
Montblanc	¾	NW						
Reus	llebert	W	2					
Tortosa	llebert	NNE	2		10	0	0.1	
Tàrrega	"	llatna						
Castelló de la P.								
València	"	NW	3		13	2	0.0	
Alacant	"	N	2	Plana			0.2	
Palma	"	N	4	g. marp	11	2	4	
Maó	"	N	6	Arrossada			6	
Montsió	serè	llatna	-3		9	-3		

Observacions de Barcelona

Pressió	1005.8 mb	Núvols	5 tem. dens
Temperatura	3.8	» quantitat	10/10
Humitat	35 %	Temp. màx	10.0
Vent del	NW	Temp. mín.	1.8
» veluc	2 Km/h	Pluja	0.0 mm.
Mar	Gross	Fenom. espec.	-

HORA	VENTS SUPERIORS		
7	A Barcelona		
	a 200 m.	N 29	Km/h
	a 500 m.	N 50	Km/h
	a 1000 m.	NE 40	Km/h
	a 2000 m.		Km/h
	a 3000 m.		Km/h
7	A Tortosa		
	a 200 m.	N 33	Km/h
	a 500 m.	NNW 50	Km/h
	a 1000 m.	N 98	Km/h
	a 2000 m.	NE 61	Km/h
	a 3000 m.	E 51	Km/h

Temps probable fins a demà a migdia: Variable i fred favorable per a que es produeixin borrasques de fluja ò neu. Neu mar, vents moderats ò forts de gregal a Llevant i mar gross.

LIBRARY OF CONGRESS
APR 3 - 1942
DUPLICATE EXCHANGE
Division of Maps
JUN 30 1966
Library of Congress

Tota la correspondència al Director del Servei Meteorològic de Catalunya, C. Urgell, 187. - Barcelona

El Director: E. FONTSERÈ

GENERALITAT DE CATALUNYA
SERVEI METEOROLÒGIC DE CATALUNYA

Carta del temps del Dissabte 3 de Febrer de 1934, a 7 h.

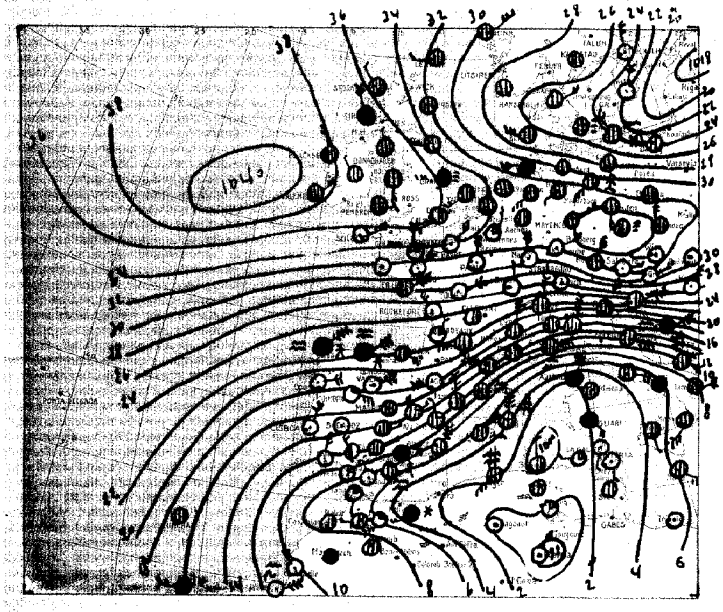

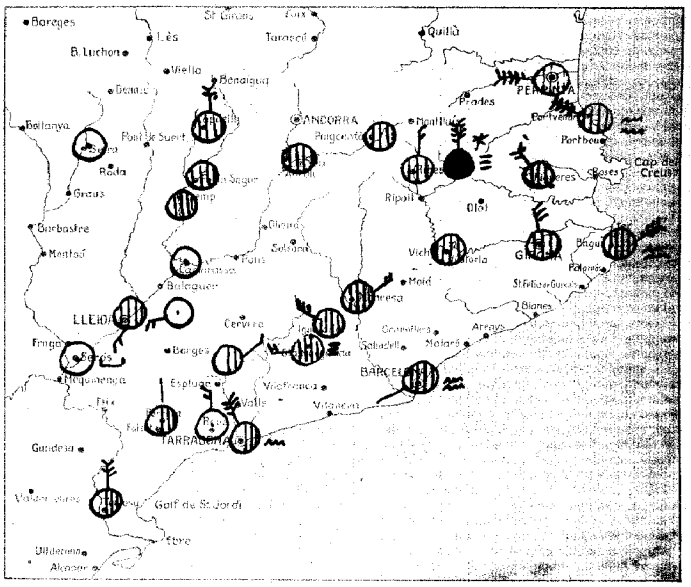

Signes usats a la carta del temps: vent inferior; mar; serè; ¼ cobert; cobert; calma; boira; boira pluvianera; boira gebradora; plovent; aiguaneu; bolves de neu; ruiguada de neu; nevant; pedregada; calamarçó; tempesta (amb tronada); trons llunyans; llampecs sense trons; rosada; gebrada; terrer cobert de neu; línies de pressió en mil·libars; precipitació en 24 hores, en mil·límetres.

Situació general: Persisteix el règim de mal temps a la meitat meridional d'Europa degut a les baixes pressions situades a la Mediterrània, avançant cap a la Península Ibèrica l'ona de fred que avui envaeix l'Europa central i tot França. - Plou a Itàlia i neva a la mar Báltica, nord d'Espanya i a les costes d'Almeria. - Les altes pressions s'han allunyat cap a l'Atlàntic constituint un anticicló quin centre de màxima està situat a l'oest d'Irlanda. -

Estat del temps a Catalunya: El temps empitjora a tot Catalunya dones exceptuant les comarques de Tarragona on encara el cel està serè, per la resta del país la nuvolositat es general amb vents forts i freds del Nord a la regió pirenenca i nevant a la vall de Núria. - El fred es molt intens, havent-se registrat mínimes de 16 graus sota zero al Estangento, 14 a Núria, 12 a Capdella i 10 també sota zero a la Bonaigua.

DADES DE LES ESTACIONS PROPERES

LLOC	Estat del cel	Vent	Temperatura	Mar	En 24 hores: Temp. màx.	Temp. mín.	Precipitació	Observacions especials
Perpinyà	clobert	WNW	-1			-1		
Cap Bàrra	"	NW	0	grossa		-5		
Sant Adrià			2		4	1		
S. J. Vilatorta	"	calma	-3		5	-8		
Manresa	"	NE	0		6	-1		
Igualada	"	NW						
Sta. Margarida	"	W	-3		5	-5		
Cap Bagur	"	NE	6	m. gossa				
Girona	"	NNW	2		6	-4		
Peralada	"	NW	3		4	-1		
Núria	"	N	-12		-6	-14		neu 4.50 mm
Ribes de Fr.	"	N	-5		-1	-8		
Fresser			-7		0	-9		
Puigcerdà	"	N	-6		3	-4		
Adrall	"	calma	-6		2	-10		
Ll. Estangento			-9		-9	-16		
Capdella	"	N	-2		-2	-12		
Pobla de Segur	"	calma	-5		2	-6		
Tremp	"	"	-5		9	-7		
P. Bonaigua								

LLOC	Estat del cel	Vent	Temperatura	Mar	En 24 hores: Temp. màx.	Temp. mín.	Precipitació	Observacions especials
Cledes (Les)								
Seira	serè	calma	-5		5	-10		
Grous								
Lleida	clobert	SW	-5		8	-5		
Camarassa	serè	calma	-5		7	-8		
Cervera								
Serós	"	"	-4		9	-5		
Tarragona	1/2	NW	1	g. marcat	10	-1		
Falset	1/2	N						
Montblanc	1/2	NE						
Duis	serè	N	1					
Tortosa	1/2	N	0		8	-1		
Tàrrega	serè	W						
Castelló de la P.	1/4	N	3			2		
Valencia	3/4	NNW	3		8	3		
Alacant	clobert	NNE	5	g. marcat				
Palma	"	NE	5	marcat	9	4		
Maó	"	N	6	arborada	8			

Observacions de Barcelona

Pressió	1010.4 mb.	Núvols	Acu. Alt
Temperatura	7.9	* quantitat	9/10
Humitat	54 %	Temp. màx	10.3
Vent del	WSW	Temp. mín.	1.2
* veloc	0 Km/h	Pluja	- mm.
Mar	Gressa	Penòm. espec.	-

HORA	VENTS SUPERIORS		
7	A Tortosa		
	a 200 m	N 47	Km/h
	a 500 m	NNW 47	Km/h
	a 1000 m	N 50	Km/h
	a 2000 m	NE 65	Km/h
	a 3000 m		Km/h
7	A Barcelona		
	a 200 m	N 24	Km/h
	a 500 m	NE 34	Km/h
	a 1000 m	NE 58	Km/h
	a 2000 m	ENE 61	Km/h
	a 3000 m		Km/h

Temps probable fins a demà a migdia: Persistirà el fred intens amb vents del sector nord i boira o neu. Tem mar, vents moderats o forts de gregal o llevant i marró gressa.

LIBRARY OF CONGRESS
APR 3 - 1942
EXCHANGE
Director del Mapa
JUN 30 1936
Library of Congress

Tota la correspondència al Director del Servei Meteorològic de Catalunya, C. Urgell, 187. - Barcelona

El Director, E. FONT

GENERALITAT DE CATALUNYA
SERVEI METEOROLÒGIC DE CATALUNYA

Carta del temps del Dimenge, 4 de Febrer de 1934, a 7 h.

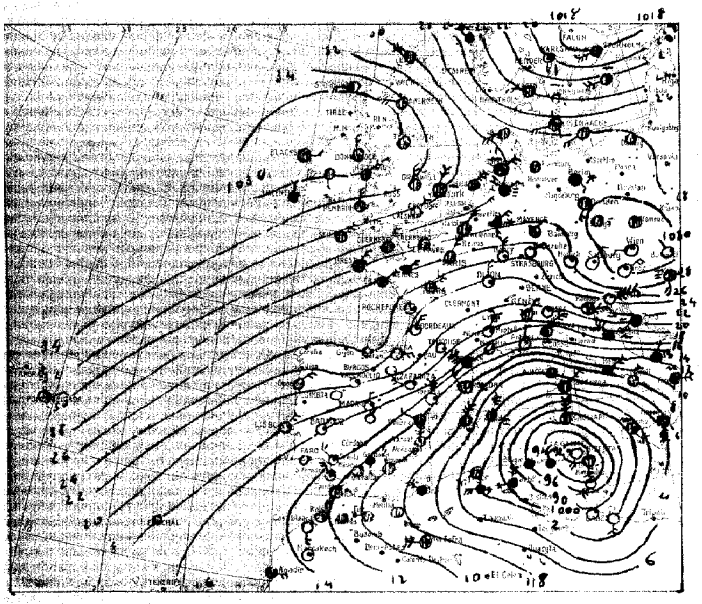

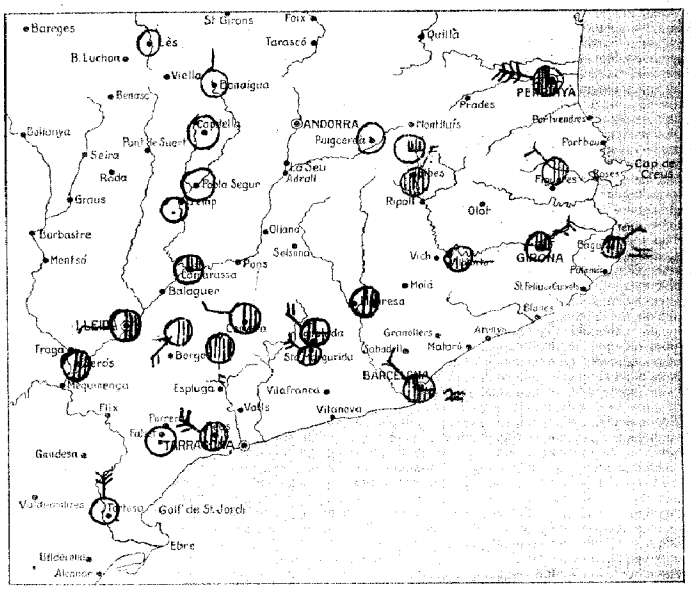

Signes usats a la carta del temps: vent inferior; mar; seré; ½ cobert; cobert; calitja; boira; boira planera; boira gebradora; plovent; aiguaneu; bolves de neu; ruiagada de neu; nevant; pedregada; calamarsa; tempesta (amb tronada); trons llunyans; llampeca sense trons; rosada; gebrada; terrer cobert de neu; 16 16 pressió en mil·limetres; 12 precipitació en 24 hores, en mil·limetres.

Situació general: Sota l'influència d'un mínim barométric centrat a Europa es registren abundoses pluges a Itàlia i gran part del Nord d'Àfrica. Bastant plou i s'observen algunes nevades a Anglaterra i Alemanya, degut a una depressió situada al NE de Suècia.

A la península Ibèrica, centre de França i Europa Central el temps es bó, però amb temperatures baixes, trobant-se sota l'influència del règim anticiclònic i quin centre de màxima pressió està situat a les Illes Britàniques i Austria.

Estat del temps a Catalunya: A les comarques de Lleida, Cerdanya, Girona es registra alguna nuvolositat, i per la resta del país el cel està completament seré.

Per les comarques costaneres el vent es fort del sector Nord, essent fluix o calma per l'interior.

La temperatura mínima d'avui al Port de la Bonaigua ha estat de 15° sota zero.

DADES DE LES ESTACIONS PROPERES

LLOC	Estat del cel	Vent	Temperatura	Mar	En 24 hores: Temp. màx.	Temp. mín.	Precipitació	Observacions especials
Perpinyà	¼	WNW	1			-1		
Cap Biarra								
Sant Adrià								
S. J. Vilatorta	cobert	calma	-2		6	-4		
Manresa	½	"	1		3	0		
Igualada	¾	NW						
Sta. Margarida	cobert	NW	-2		2	-4		
Cap Bugur	"	NE	6	mar gruixa				
Girona	¼	NE	3		9	0		
Peralada	½	NW	2		8	1		
Núria	¼	calma	-4		-3	-7		1.35 m
Ribes de Fr.	cobert	NE	3		3	-5		
Fresser			0		5	-3		
Puigcerdà	seré	calma	-3		-3	-5	2	
Adrall								
Ll. Estangento			-8		-3	-9		
Capdella	seré	calma	-7		3	-7		
Pobla de Segur	"	"	-7		-1	-7		
Tremp	"	"	-9		12	-9		
P. Bonaigua	"	"	-11		+11	-15		2.40 m

LLOC	Estat del cel	Vent	Temperatura	Mar	En 24 hores: Temp. màx.	Temp. mín.	Precipitació	Observacions especials
Cledes (Lea)	seré		-12		-1	-12		
Seira								
Graus								
Lleida	½	W	-2		1	-5		
Camarissa	¼	calma	-6		6	-1		
Cervera	½	WNW	-5		-3	-1		
Sorin	½	calma	-6		2	-5		
Tàrrega								
Falset	seré	N						
Montblanc								
Prades	cobert	NW	0					
Tortosa	seré	N	4		4	0		
Tàrrega	cobert	S						
Castelló de la P.								
València	cobert	WNW	6		10	3		
Alacant	cobert	N	7	petita mar				
Palma	cobert	NNE	7	" "	9	5		
Maó	cobert	NNE	9	molta mar	16	5		
Mahonesa	½	SW	-4		2	-6		

Observacions de Barcelona

Pressió 1010,9 mb.	Núvols 0 m : Ci
Temperatura 4°,4	» quantitat 7
Humitat 40 %	Temp. màx 9°,2
Vent del NW	Temp. mín. 1°,5
» veloc 8 Km/h	Pluja 0,0 mm.
Mar ~~mar~~ gruixa	Fenòm. espec. –

HORA	VENTS SUPERIORS	
	A	
	a 100 m.	Km/h
	a 500 m.	Km/h
	a 1000 m.	Km/h
	a 2000 m.	Km/h
	a 3000 m.	Km/h
	A	
	a 200 m.	Km/h
	a 500 m.	Km/h
	a 1000 m.	Km/h
	a 2000 m.	Km/h
	a 3000 m.	Km/h

Temps probable fins a demà a migdia:

LIBRARY OF CONGRESS APR 3 1942 EXCHANGE
Division of Maps JUN 30 1988 Library of Congress

Tota la correspondència al Director del Servei Meteorològic de Catalunya, C. Urgell, 187. – Barcelona
El Director: J. FONTSERÈ

GENERALITAT DE CATALUNYA
SERVEI METEOROLÒGIC DE CATALUNYA

Carta del temps del Dilluns, 5 de Febrer de 1934, a 7 h.

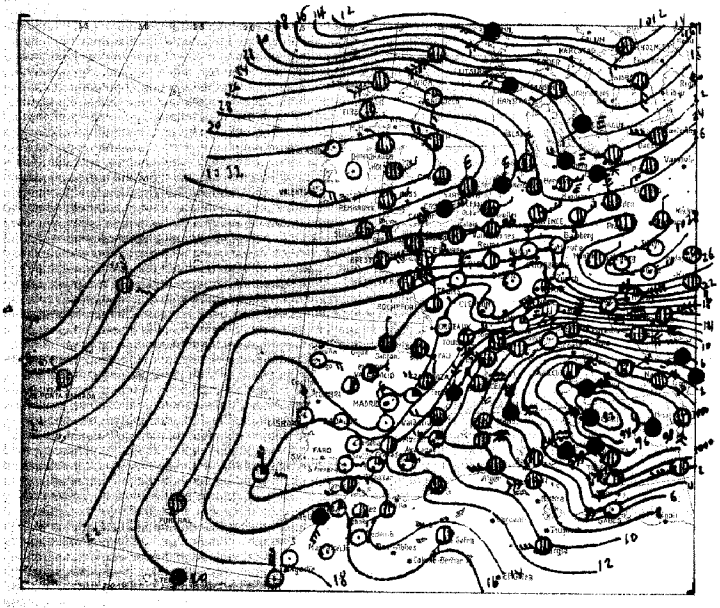

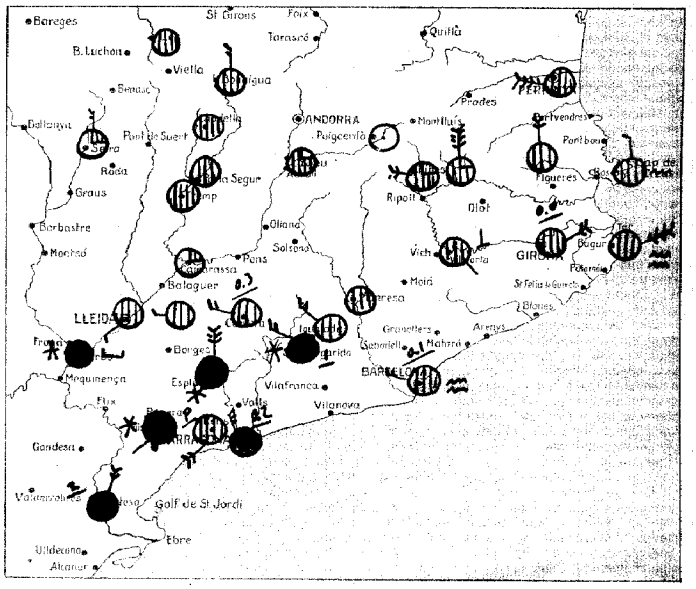

Signes usats a la carta del temps: vent inferior; mar; sereí; 1/2 cobert; cobert; calitja; boira; boira planera; boira gebradora; plovent; aiguaneu; bolves de neu; tufagada de neu; nevant; pedregada; calamarça; tempesta (amb tronada); trons llunyans; llampecs sense trons; rosada; gelada; terrer cobert de neu; 16 pressió en mil·libars; 12 precipitació en 24 hores, en mil·limetres.

Situació general: A tota la regió mediterrània persisteix el règim de temporal de pluja, vent i algunes nevades degut a una depressió barométrica situada a la mar Tirrena amb tendències a desplaçar-se cap a Orient. La màxima velocitat del vent té lloc al golf de Gènova, a les illes de Córsega i Sardenya i a les costes de Tunis. El fred es molt intens a l'Europa Central, essent probable que aquesta onda s'apropi a la nostra Península pels vents del primer quadrant. Les altes pressions estan situades a les illes Britàniques.

Estat del temps a Catalunya: El mal temps es general a Catalunya amb cel completament cobert i nevant desde el Priorat i Penedès fins al baix Segre. Els vents son moderats i forts del Nord i les temperatures molt baixes. Mínima d'avui a Capdella i Núria 7 graus sota zero

DADES DE LES ESTACIONS PRÒPERES

LLOC	Estat del cel	Vent	Temperatura	Mar	En 24 hores: Temp. màx.	Temp. mín.	Precipitació	Observacions especials
Perpinyà	Cobert	WNW	5			2		
Cap Biarra								
Sant Adrià			6		6	3		
S. J. Vilatorta	"	Calma	1		9	-4	1	
Manresa	"	"	3		4	2		
Igualada	"	NW						
Sta. Margarida	"	W	1		4	-1	1	*
Cap Bagur	"	NE	9 M. gruixa					
Girona	"	NE	10		11	4	0.0	
Peralada	"	N	12		12	7		
Núria	3/4	N	-2		-2	-7		neu 1.35 m.
Ribes de Fr.	3/4	NW	5		6	-4		
Fresser			1		10	-1		
Puigcerdà	Sereí	Calma	0		8	-1		
Adrall	3/4	"	0		9	-4		
Ll. Estangente			-4		-1	-10		
Capdella	Cobert	N	-3		4	-7		
Pobla de Segur	"	Calma	-1		1	-6		
Tremp	"	"	-1		12	-5		
P. Bonaigua	"	N	-9		-9	-13		neu 1.30 m

LLOC	Estat del cel	Vent	Temperatura	Mar	En 24 hores: Temp. màx.	Temp. mín.	Precipitació	Observacions especials
Cledes (Les)	Cobert		-5		-1	-11		
Seira	3/4	N	-2		12	-3		
Graus								
Lleida	Cobert	SW	0		8	-3		
Camarasa	3/4	Calma	0		5	-4		
Cervera	Cobert	WNW	-2		3	-5	0.3	
Serós	"	Calma	1		10	-1		*
Tarragona	"	NW	3	Arrissada	10	3	0.2	●
Falset	"	SW						*
Montblanch	"	N						*
Reus	"	SW	2				P	
Tortosa	Cobert	NNE	3		10	3	2	●
Tàrrega	"	W						
Castelló de la P.								
Valencia	"	W	3			3		
Alacant	3/4	W	7	Plana				
Palma	Cobert	N	6	Arrissada	11	4		●
Mahó	"	N	8	M. gruixa			13	●

Observacions de Barcelona

Pressió	1006.1 mb.	Núvols	dst.
Temperatura	6.0	" quantitat	10/10
Humitat	56 %	Temp. màx	10.2
Vent del	WNW	Temp. mín.	2.1
" veloc	9 Km/h	Pluja	0.1 mm.
Mar	Gruixa	Fenòm. especc.	-

HORA	VENTS SUPERIORS	
7	Tortosa	
	a 200 m. N 22	Km/h
	a 500 m. N 72	Km/h
	a 1000 m. NNW 72	Km/h
	a 2000 m.	Km/h
	a 3000 m.	Km/h
	A	
	a 200 m.	Km/h
	a 500 m.	Km/h
	a 1000 m.	Km/h
	a 2000 m.	Km/h
	a 3000 m.	Km/h

Temps probable fins a demà a migdia: Variable i fred amb bonarques de pluja o neu i fortes glaçades. Al mar vents moderats i forts de gregal i marer o marer gruixa.

LIBRARY OF CONGRESS
APR 3 - 1942
EXCHANGE

Division of Maps
JUN 30 1943
Library of Congress

Tota la correspondència al Director del Servei Meteorològic de Catalunya, C. Urgell, 187. - Barcelona

El Director: J. PONTSERÉ

GENERALITAT DE CATALUNYA
SERVEI METEOROLÒGIC DE CATALUNYA

Carta del temps del Dimarts 6 de Febrer de 1934, a 7 h.

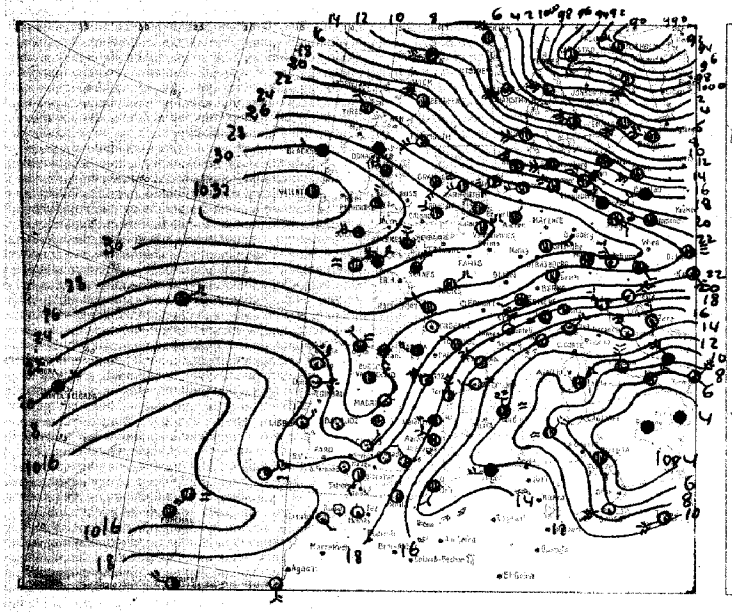

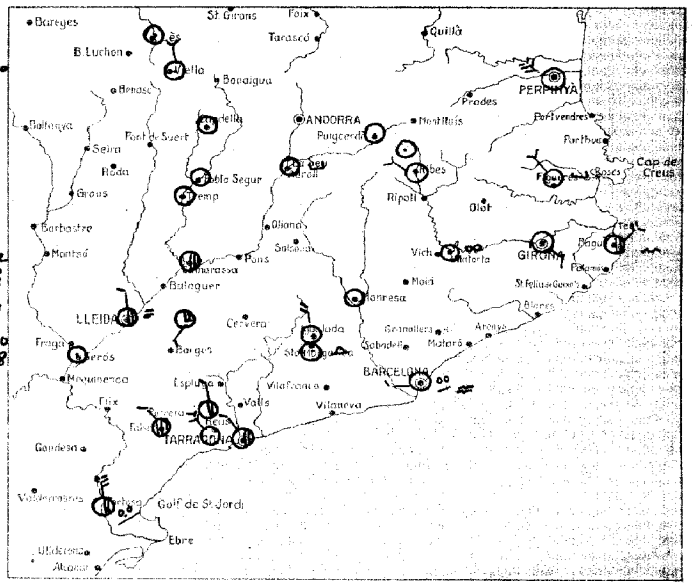

Signes usats a la carta del temps: vent inferior; mar; ○ sereno; ◐ ¼ cobert; ◉ cobert; calitja; boira; boira ploranera; boira gelradora; ● plovent; aiguaneu; bolves de neu; rufagada de neu; ovent; pedregada; calamarça; tempesta (amb tronada); T trons llunyans; llampecs sense trons; rosada; gelrada; terra cobert de neu; 26 pressió en millibars; 12 precipitació en 24 hores, en millimetres.

Situació general: La depressió barométrica de la Mediterrania s'allunya cap a Orient i en conseqüència el temps millora ja que la zona de plugues queda reduida a la zona compresa entre Italia i les costes d'Alger. Pels països Britànics el temps torna a empitjorar degut a una nova depressió, que procedent del Nord d'Escandinavia es desplaça cap a Polonia i Lituania. Les altes pressions constitueixen un anticiclò a les illes Britàniques sota l'influencia del qual domina temps abonançat als Països occidentals d'Europa.

Estat del temps a Catalunya: El temps ha millorat a tot el país degut a haverse allunyat cap a Orient la perturbació de la Mediterrania. El cel està gairebé serè i els vents dominants son del Nord. La mar encara esta moguda però tendeix a amainar a tota la costa catalana.

Les temperatures mínimes registrades avui han tingut lloc a Adrall i Sant Julià de Vilatorta amb 6° i 4° sota zero respectivament.

DADES DE LES ESTACIONS PROPERES

LLOC	Estat del cel	Vent	Temperatura	Mar	En 24 hores Temp. màx.	Temp. mín.	Precipitació	Observacions especials
Perpinyà	Serè	WNW	4			4		
Cap Biarra								
Sant Adrià			4		6	4		
S. J. Vilatorta	Serè	Calma	-3		9	-4		
Manresa	"	"	1		7	1		
Igualada	"	N						
Sta. Margarida	"	Calma	1		5	0		
Cap Bagur	1/2	NE	7	Marejada				
Girona	Serè	SE	0		15	0		
Perelada	"	NW	-3		14	-3		
Núria	"	N	-1		2	-2		
Ribes de Fr.	"	NW	-2		8	-3		
Fresser	"		2		11	1		
Puigcerdà	"	Calma	4		10	-1		
Adrall	"	"	-2		10	-5		
Ll. Estangento	"		-5		2	-6		
Capdella	"	Calma	-2		6	-3		
Pobla de Segur	"	"	-4		4	-4		
Tremp	"	"	-3		13	-3		
P. Bonaigua	"	N	-4		-4	-6	Neu 2,30m	

LLOC	Estat del cel	Vent	Temperatura	Mar	En 24 hores Temp. màx.	Temp. mín.	Precipitació	Observacions especials
Cledes (Les)	Serè		-6		4	-6		
Seira								
Graus								
Lleida	1/2	N	-2		8	-3		
Comarassa	1/2	Calma	-3		7	-3		
Cervera								
Serós	Serè	Calma	0		9	0		
Tarragona	1/2	NW	5		9	4		
Falset	Cobert	NW						
Montblanc	1/2	N						
Reus	Serè	N	5					
Tortosa	1/2	N	7		9	3		
Tàrrega	1/4	SW						
Castellfollit de la R.	Cobert	NW	8			5		
València	"	W	6		11	3		
Alacant	"	WNW	10	Arrissada			0.0	
Palma								
Malró	Cobert	N	12	Gruesa				

Observacions de Barcelona

Pressió 1015.9 mb.	Núvols Cu-Ci
Temperatura 5.4	» quantitat 1/10
Humitat 6.3 %	Temp. màx 10.5
Vent del W	Temp. mín 4.8
» veloc 4 Km/h	Pluja 0.0 mm.
Mar marejada gruesa	Fenòm. especs. —

HORA	VENTS SUPERIORS
7	A Tortosa
	a 200 m NNW 66 Km/h
	a 500 m NNW 36 Km/h
	a 1000 m NE 72 Km/h
	a 2000 m NE 27 Km/h
	a 3000 m Km/h
	A ...
	a 200 m Km/h
	a 500 m Km/h
	a 1000 m Km/h
	a 2000 m Km/h
	a 3000 m Km/h

Temps probable fins a demà a migdia: Bon temps i glaçades per l'interior. En mar vents fluixos de ponent i marejada.

LIBRARY OF CONGRESS APR 3 - 1942 EXCHANGE

Division of Maps JUN 30 1938 Library of Congress

Tota la correspondència al Director del Servei Meteorològic de Catalunya, C. Urgell, 187. - Barcelona

El Director, E. FONTSERÈ

GENERALITAT DE CATALUNYA
SERVEI METEOROLÒGIC DE CATALUNYA

Carta del temps del Dimecres 7 de Febrer de 1934, a 7 h.

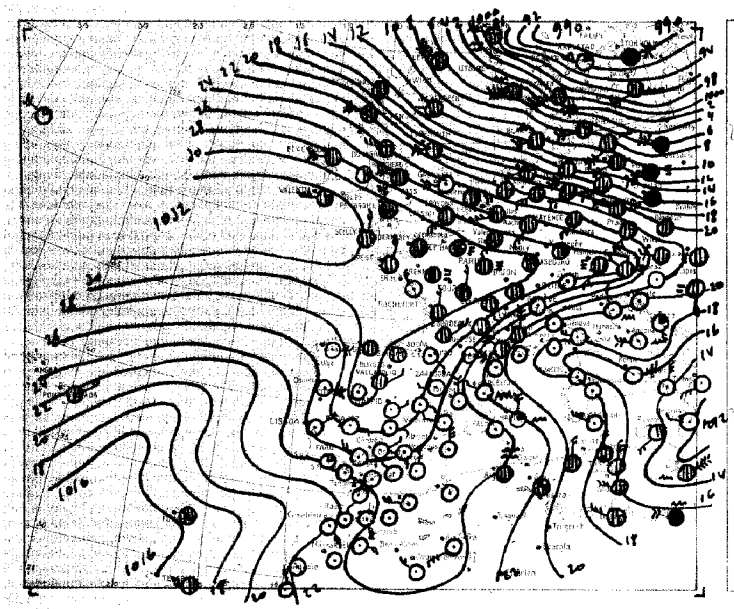

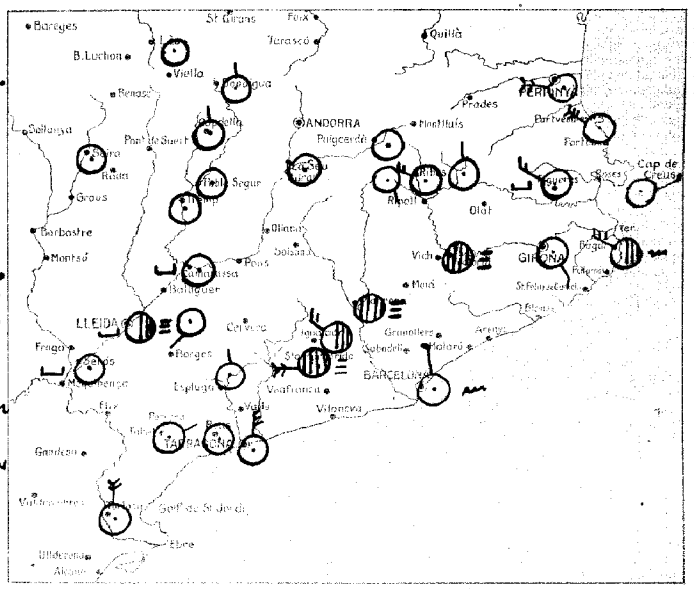

Signes usats a la carta del temps: vent interior; mar; serè; 1/4 cobert; 1/2 cobert; calitja; boira; boira pluvianera; boira gelradora; plovent; aiguaneu; bolves de neu; ruiguade de neu; nevant; pedregada; calamarena; tempesta (amb trovada); trons llunyans; llampecs sense trons; rosada; gelrada; terra cobert de neu; pressió en mil·libars; precipitació en 24 hores, en mil·limetres.

Situació general: A tota la Península Ibèrica, Italia i gran part de la Mediterrània, millora notablement el temps per haver-se allunyat cap a Orient la depressió barométrica que els darrers dies el perturbava. - La zona de nuvols i alguna pluja queda reduïda a Algeria, Túnis i Trípoli. - Per la resta de l'Europa meridional el cel està serè però les temperatures han tornat a baixar a la Península Ibèrica. - Per Escandinàvia i Alemanya hi ha forts temporals de pluja i vent amb algunes nevades produïdes per la depressió barométrica entrada a Suècia. -

Estat del temps a Catalunya: Al pla de Lleida, Penedès, Bages i Vic ha hagut boires matinals. - Per tota la resta de Catalunya el cel està completament serè per quin motiu les glaçades i gelrades son importants havent experimentat la temperatura un notable descens. - El gruix de neu a Núria, es de 1.31 metres i a Font Romeu (La Molina) 97 centímetres. - Les mínimes registrades avui han tingut lloc a Núria amb 11 graus sota zero i a Sant Julià de Vilatorta, Adrall, Ribes i Pobla de Segur, 6 graus sota zero.

DADES DE LES ESTACIONS PROPERES

LLOC	Estat del cel	Vent	Temperatura	Mar	En 24 hores Temp. màx.	Temp. mín.	Precipitació	Observacions especials
Perpinyà	Serè	WNW	3		11	3		
Cap Bàrra.	"	NW	4	9 Marcat		4		
Sant Adrià			3		8	3		
S. J. Vilatorta	Cobert	N	-2		10	-6		≡
Manresa	"	Calma	2		6	1		≡
Igualada	1/2	NW						
Sta. Margarida	Cobert	W	0		7	-2		≡
Cap Bagur	1/2	NW	7	"				
Girona	Serè	SE	0		15	-1		
Peralada	"	NW	-1		11	-2		⌣
Núria	"	N	-4		6	-11		neu 1.31 m.
Ribes de Fr.	"	NW	-5		7	-6		
Fresser			2		14	1		
Puigcerdà	"	Calma	3		12	0		
Adrall	"	"	-4		12	-6		⌣
Ll. Estangento			-4		6	-6		
Capdella	"	"	-4		8	-4		
Pobla de Segur	"	"	-4		6	-6		
Tremp	"	"	-5					
P. Bonaigua	"	N	-1		0	-4		neu 1.20 m.

LLOC	Estat del cel	Vent	Temperatura	Mar	En 24 hores Temp. màx.	Temp. mín.	Precipitació	Observacions especials
Ciedes (Les)	Serè		-6		5	-6		
Seró	"	Calma	-5		11	-5		
Gratus								
Lleida	1/2	"	-3		11	-4		≡ ⌣
Camarossa	Serè	"	-2		7	-3		⌣
Cervera								
Serós	"	"	-1		13	-2		⌣
Tàrrega	"	N	3	Arrissada	14	3		
Lisset	"	NE						
Montblanc	"	N						
Reus	"	Calma	3					
Tortosa	Serè	N	6		14	5		
Terrega	"	SW						
Castelló de la P.	"	Calma	4			3		
València	"	WNW	4		15	4		
Alacant	"	NNW	5	Plana				
Palma	"	Calma	1	Calma	13	0		
Mahó	1/4	N	8	Marcat	12			
La Molina	Serè	SE	4		9	-1		neu 97 cm.
Badaguès	"	NE						

Observacions de Barcelona

Pressió	1021.7 mb.	Núvols	—
Temperatura	5.4	" quantitat	—
Humitat	63 %	Temp. màx.	13.7
Vent del	NNW	Temp. mín.	4.0
" veloc.	3 Km/h	Pluja	— mm.
Mar	Petita marcada	Fenòm. especi.	—

HORA	VENTS SUPERIORS	
7	A Tortosa	
	a 500 m.	NNW 18 Km/h
	a 500 m.	NW 36 Km/h
	a 1000 m.	WNW 44 Km/h
	a 2000 m.	WNW 48 Km/h
	a 3000 m.	NNW 48 Km/h
	A	
	a 200 m.	Km/h
	a 500 m.	Km/h
	a 1000 m.	Km/h
	a 2000 m.	Km/h
	a 3000 m.	Km/h

Temps probable fins a demà a migdia: Bon temps amb glaçades i algunes boires per l'interior. Fora mar, vents flixos de ponent i mar arrissada o petita marcada.

LIBRARY OF CONGRESS APR 3 - 1942 DIRECTOR EXCHANGE
Division of Maps JUN 30 1950 Library of Congress

Tota la correspondència al Director del Servei Meteorològic de Catalunya, C. Urgell, 187. — Barcelona

EL DIRECTOR, J. MONTSERRÈ

GENERALITAT DE CATALUNYA
SERVEI METEOROLÒGIC DE CATALUNYA

Carta del temps del Dijous, 8 de Febrer de 1934, a 7 h.

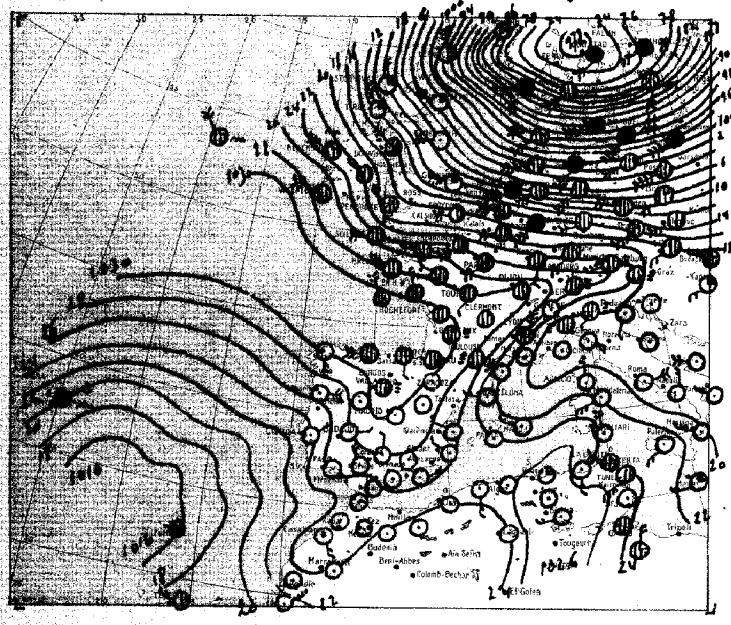

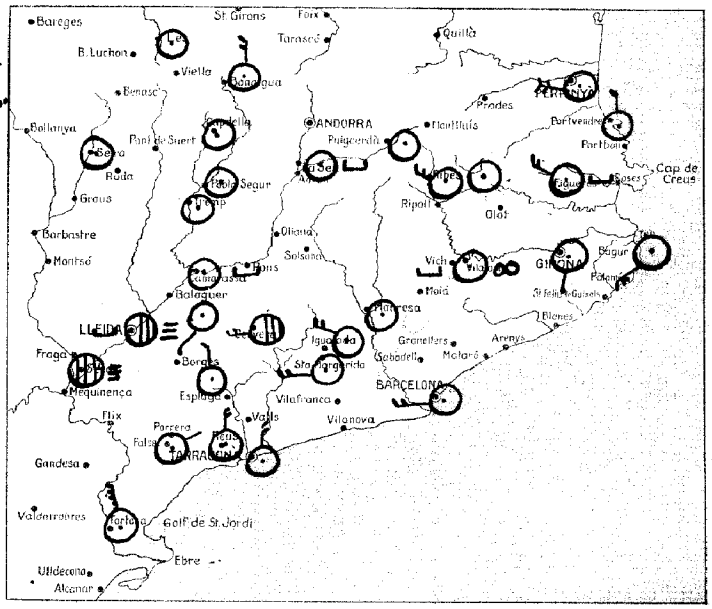

Signes usats a la carta del temps: vent inferior; mar; ○ seré; ◑ ½ cobert; ◉ cobert; ∞ calitja; boira; boira ploranera; V boira gebradora; ● plovent; ∞ aiguaneu; ← bolves de neu; rufagada de neu; nevant; ▲ pedregada; calamarça; tempesta (amb tronada); T trons llunyans; llampecs sense trons; rosada; gebrada; terrer cobert de neu; 10 —— 10 pressió en mil·libars; 12 precipitació en 24 hores, en mil·límetres.

Situació general: Un cicló que passa de nord-west a sud-est per l'Europa central produeix arreu fortes temporals de pluja i vent amb borrasques de vent a tot el nord d'Europa, des d'Escocia fins als països bàltics. La màxima violència del vent té lloc a la mar del Nord on adquireix velocitats superiors a 80 kilòmetres per hora. A França i a les regions alpines, persisteixen els nuvols i boires baixes pròpies del règim anticiclònic existent a les costes atlàntiques. Per la Península Ibèrica, Mediterrània i Itàlia el temps es ló amb cel seré i vents fluixos.

Estat del temps a Catalunya: El cel està seré, excepte al baix Segre on a les primeres hores del matí es formen boires; dominen per tot arreu vents fluixos del sector nord, persistint als plans i valls de l'interior el règim de fortes glaçades i gebrades. La plana de Vic, l'alt Urgell i vall de Ribes son les comarques més afectades per les glaçades, havent-se registrat una mínima de 7 graus sota zero a Sant Julià de Vilatorta i 6 també sota zero a Ribes i Adrall.

DADES DE LES ESTACIONS PROPERES

LLOC	Estat del cel	Vent	Temperatura	Mar	En 24 hores: Temp. màx.	En 24 hores: Temp. mín.	En 24 hores: Precipitació	Observacions especials
Perpinyà	Seré	WNW	9		13	5		
Cap Bàrra	"	N	7	Arrissada	13	4		
Sant Adrià			4		9	3		
S. J. Vilatorta	"	Calma	-4		6	-7		∞ ⌣
Manresa	"	"	0		6	-1		
Igualada	"	NW						
Sta. Margarida	"	W	1		7	-2		
Cap Bagur	"	SW	8	"				
Girona	"	SSW	-2		15	-2		
Peralada	"	NW	-2		12	-2		⌣
Núria	"	Calma	-1		11	-3		neu 1.29 m.
Ribes de Fr.	"	NW	-5		5	-6		
Freser			3		12	2		
Puigcerdà	"	Calma	2		10	1		
Adrall	"	"	-3		14	-6		
Ll. Estangento			-4		5	-5		
Capdella	"	"	-1		7	-4		
Pobla de Segur	"	"	-5		5	-5		
Tremp	"	"	-5					
P. Bonaigua	"	N	-1		1	-1		neu 1.20 m.

LLOC	Estat del cel	Vent	Temperatura	Mar	En 24 hores: Temp. màx.	En 24 hores: Temp. mín.	En 24 hores: Precipitació	Observacions especials
Cledes (Les)	Seré		-4		8	-5		
Seira	"	Calma	-2		11	-5		
Graus								
Lleida	½	"	-4		9	-4		≡ ⌣
Camarassa	Seré	"	-5		6	-5		⌣
Cervera	½	W	-2		5	-2		
Serós	Cobert	Calma	-5		11	-5		≡
Tarragona	Seré	N	6	Arrissada	12	4		
Falset	"	NE						
Montblanc	"	N						
Reus	"	N	4					
Tortosa	"	NNW						
Tàrrega	"	SW						
Castelló de la P.	Seré	Calma	5			3		
València	"	WNW	3		13	3		
Alacant	"	NW	6	Plana				
Palma	"	Calma	1	"	14	0		
Mahó	"	WNW	5	"	13	5		

Observacions de Barcelona

Pressió	1022.7 mb.	Núvols	-
Temperatura	6.4	" quantitat	-
Humitat	56	Temp. màx	11.8
Vent del	W	Temp. mín.	3.9
" veloc	6 Km/h	Pluja	- mm.
Mar	Arrissada	Fenòm. especs.	-

HORA	VENTS SUPERIORS	
7	A Tortosa	
	a 200 m.	N 36 Km/h
	a 500 m.	N 14 Km/h
	a 1000 m.	N 12 Km/h
	a 2000 m.	NW 33 Km/h
	a 3000 m.	NE 40 Km/h
	A	
	a 200 m.	Km/h
	a 500 m.	Km/h
	a 1000 m.	Km/h
	a 2000 m.	Km/h
	a 3000 m.	Km/h

Temps probable fins a demà a migdia: Bon temps i glaçades nocturnes per l'interior. Per mar, vents fluixos de ponent i mar plana o arrissada.

LIBRARY OF CONGRESS APR 3 - 1942 DUPLICATE EXCHANGE
Division of Maps JUN 30 1988 Library of Congress

Tota la correspondència al Director del Servei Meteorològic de Catalunya, C. Urgell, 187. — Barcelona

El Director, E. FONTSERÉ

GENERALITAT DE CATALUNYA
SERVEI METEOROLÒGIC DE CATALUNYA

Carta del temps del Divendres, 9 de Febrer de 1934, a 7 h.

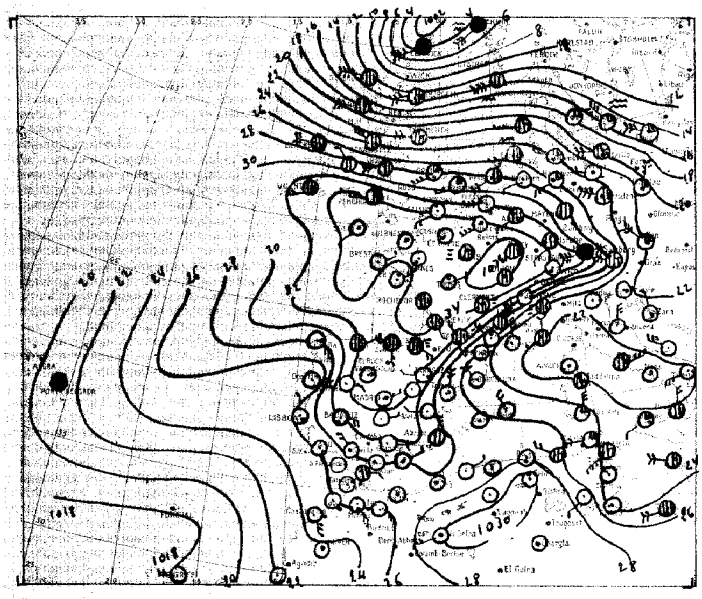

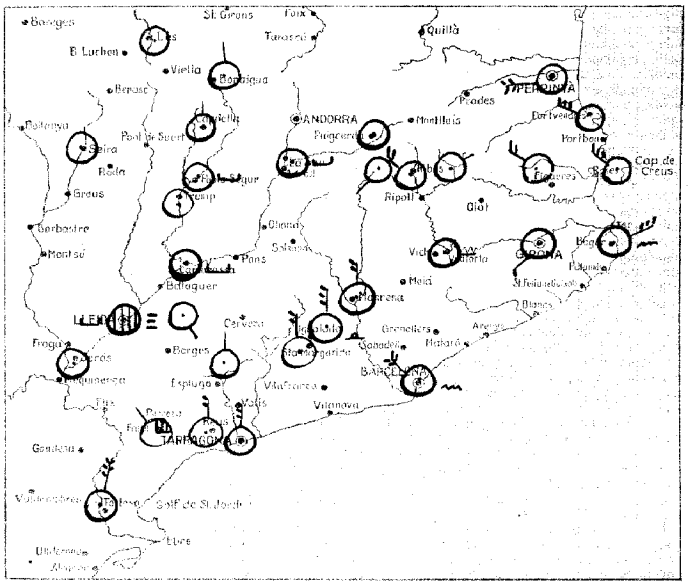

Signes usats a la carta del temps: vent interior; mar; ○ serè; ◐ 1/4 cobert; ◐ cobert; calitja; boira; boira plomenera; boira gebradora; ● plovent; aiguaneu; bolves de neu; ráfagada de neu; nevant; pedregada; calamarsa; tempesta (amb tronada); T trons llunyans; llampecs sense trons; rosada; gebrada; terra coberta de neu; 16 — 16 pressió en mil·libars; 12 precipitació en 24 hores, en mil·límetres.

Situació general: Al nord d'Europa domina el règim de baixes pressions que en forma ciclònica es van succeint amb moviment ràpid de translació de ponent a llevant donant lloc a fortes temporals a les illes Britàniques Escandinàvia i Alemanya. - A França persisteix l'anticiclò amb cel ennuvolat i boirós i temperatures baixes. - A la Península Ibèrica el bon temps es general amb cel completament sèrie però a la part central i a Valencia es registren fortes glaçades nocturnes.

Estat del temps a Catalunya: El cel està serè excepte a Lleida on hi ha boires. - Els vents dominants son del nord i les temperatures suaus durant el dia i baixes a la nit. - Les mínimes d'avui han estat de 6 graus sota zero a Sant Julià de Vilatorta, Ribes i Adrall. - Gruix de neu al Port de la Bonaigua, 2.10 metres; a Núria, 1.26 m. i a les pistes de la Molina, 96 centímetres.

DADES DE LES ESTACIONS PROPERES

LLOC	Estat del cel	Vent	Temperatura	Mar	En 24 hores Temp. màx.	Temp. mín.	Precipitació	Observacions especials
Perpinyà	Serè	W	7		16	6		
Cap Bàrra	"	NW	7	Arrissada		7		
Sant Adrià			7		14	3		
S. J. Vilatorta	"	Calma	-3		15	-6		
Manresa	"	N	1		8	-1		
Igualada	"	N						
Sta. Margarida	"	N	1		9	-2		
Cap Bagur	"	NE	9	Marer				
Girona	"	SW	-2		10	-3		
Peralada	"	NW	-2		14	-2		
Núria	"	Calma	H		7	-3		neu 1.26 m.
Ribes de Fr.	"	NW	-5		7	-6		
Fresser			5		9	3		
Puigcerdà	"	Calma	5		14	1		
Adrall	"	"	-3		15	-6		
Ll. Estangento			-5		4	-6		
Capdella	"	"	-1		10	-2		
Pobla de Segur	"	"	-1		7	-5		
Tremp	"	"	-4		13	-5		
P. Bonaigua	"	N	0		1	-3		neu 2.10 m.

LLOC	Estat del cel	Vent	Temperatura	Mar	En 24 hores Temp. màx.	Temp. mín.	Precipitació	Observacions especials
Cledes (Les)	Serè		-5		6	-5		
Seira	"	Calma	-1		15	-2		
Graus								
Lleida	Cobert	"	-4		9	-5		
Camarassa	Serè	"	-4		3	-4		
Cervera								
Serós	"	"	-4		12	-4		
Tàrragona	"	N	6	Plana	15	5		
Falset	1/2	NW						
Montblanc	Serè	N						
Reus	"	N	3					
Torlosa	Serè	NNE	7		14	4		
Tàrrega	"	Calma						
Castelló de la P.	"	Calma	5			4		
València	"	W	1		13	-1		
Alacant	Cobert	NNW	5	Arrissada				
Palma	Serè	Calma	1	Calma	16	0		
Mahó	"	NW	8	Arrissada	14			
La Molina	"	SW	3		8	-1		neu 96 cm.

Observacions de Barcelona

Pressió	1025.0 mb.	Núvols	-
Temperatura	8.3	" quantitat	-
Humitat	46 %	Temp. màx.	17.7
Vent del	NW	Temp. mín.	6.0
" velocitat	19 Km/h	Pluja	- mm.
Mar	Petita marer	Fenòm. especials	

HORA	VENTS SUPERIORS			
7	A Tortosa			
	a 500 m.	N	50	Km/h
	a 800 m.	N	22	Km/h
	a 1000 m.	NNW	14	Km/h
	a 2000 m.	S	32	Km/h
	a 3000 m.			Km/h
7	A Barcelona			
	a 200 m.	NW	9	Km/h
	a 500 m.	W	18	Km/h
	a 1000 m.	W	31	Km/h
	a 2000 m.	WNW	32	Km/h
	a 3000 m.	ENE	29	Km/h

Temps probable fins a demà a migdia: Bon temps i glaçades nocturnes per l'interior. Tramuntana, vents fluixos de mestral i mar arrissada o petita marer.

LIBRARY OF CONGRESS
APR 3 - 1942
DUPLICATE EXCHANGE

Division of Maps
JUN 30 1938
Library of Congress

Tota la correspondència al Director del Servei Meteorològic de Catalunya, C. Urgell, 187. — Barcelona

EL DIRECTOR, E. FONTSERÈ

GENERALITAT DE CATALUNYA
SERVEI METEOROLÒGIC DE CATALUNYA

Carta del temps del Dissabte, 10 de Febrer de 1934, a 7 h.

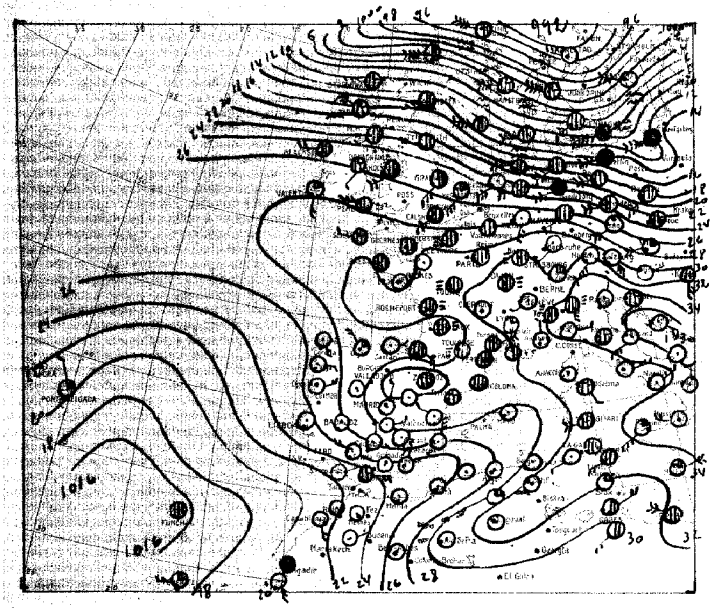

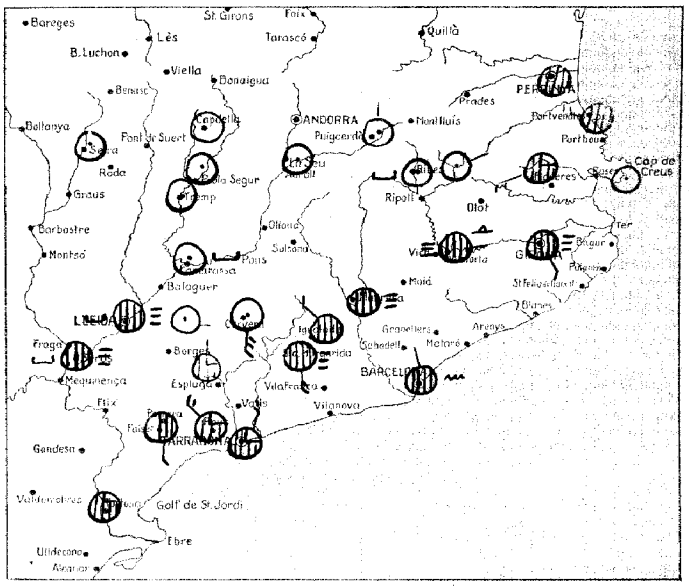

Signes usats a la carta del temps: vent inferior; mar: serè; ½ cobert; cobert; calitjo; boira; boira plorameva; boira gelradora; plovent; aiguaneu; bolves de neu; rulagada de neu; nevant; pedregada; calamarça; tempesta (amb tronada); trons llunyans; llampecs sense trons; rosada; gelrada; terrer cobert de neu; la pressió en mil·libars; 12 precipitació en 24 hores, en mil·límetres.

Situació general: Continua al nord d'Europa el règim de baixes pressions produeixen temps nuvol i plujós des d'Escocia i Noruega fins a les costes de la mar Bàltica. - El centre i sud d'Europa dominen pressions altes amb el seu centre de màxima a la mar Tirreno. - A França i regions alpines persisteixen les boires així com també el serè i fortes glaçades a l'Europa Central i Península Ibèrica -

Estat del temps a Catalunya: Des de la Segarra i conca de Tremp fins al Pirineu fa bon temps i el cel està serè. - A Vic, Bages, Penedès i pla de Lleida hi ha boira baixa i a tota la regió costanera domina el nuvolós d'Stratuscumulus. - La temperatura mínima d'avui ha tingut lloc a Ribes amb 6 graus sota zero. - Gruix de neu a Núria 1.23 metres.

DADES DE LES ESTACIONS PROPERES

LLOC	Estat del cel	Vent	Temperatura	Mar	En 24 hores Temp. màx.	Temp. mín.	Precipitació	Observacions especials
Perpinyà	cobert	calma	1		16	2		
Cap Biarra	"	NW		Plana				
Sant Adrià			7		15	7		
S. J. Vilatorta	"	E	0		14	-2		≡ ⌓
Manresa	"	calma	7		8	2		≡
Igualada	"	NW						
Sta. Margarida	"	S	4		11	1		≡
Cap Begur								
Girona	"	SE	-2		15	-2		≡
Peralada	3/4	W	-1		12	-2		
Núria	Serè	NE	-1		14	-2		neu 1.23 m
Ribes de Fr.	"	calma	-6		8	-6		⌓
Fresser			7		17	2		
Puigcerdà								
Adrall								
Ll. Estangento			-4		7	-5		
Capdella	"	N	-1		10	-2		
Pobla de Segur	"	calma	-4		8	-4		
Tremp	"	"	-4		13	-5		
P. Bonaigua								

LLOC	Estat del cel	Vent	Temperatura	Mar	En 24 hores Temp. màx.	Temp. mín.	Precipitació	Observacions especials
Cledes (Les)								
Seira	Serè	calma	-2		17	-2		
Graus								
Lleida	cobert	"	-4		9	-5		≡ ⌓
Cambrossa	Serè	"	-4		3	-5		⌓
Cervera	"	S	2		9	-2		
Seros	cobert	calma	-4		12	-4		≡ ⌓
Tarragona	3/4	NNE	9	Plana	14	7		
Falset	1/2	S						
Montblanc	3/4	N						
Reus	cobert	NW	8					
Tortosa	3/4	calma	1		14	0		
Tàrrega	Serè	E						
Castelló de la P.								
València	Serè	WNW	8		15	3		
Alacant	"	N	7	Plana				
Palma								
Maó	"	calma	6	"	14	5		

Observacions de Barcelona

Pressió	1030.1 mb.	Núvols	8 tem
Temperatura	8.8	» quantitat	10/10
Humitat	73 %	Temp. màx	15.7
Vent del	NNW	Temp. mín.	7.3
» veloc	1 Km/h	Pluja	- mm.
Mar	Petita Marejada	Fenòm. especs.	-

HORA	VENTS SUPERIORS		
7	A Tortosa		
	a 200 m	SSW 19	Km/h
	a 500 m	SSE 15	Km/h
	a 1000 m	N 32	Km/h
	a 2000 m		Km/h
	a 3000 m		Km/h
7	A Barcelona		
	a 200 m	W 11	Km/h
	a 500 m	SW 7	Km/h
	a 1000 m	SSW 14	Km/h
	a 2000 m		Km/h
	a 3000 m		Km/h

Temps probable fins a demà a migdia: Bon temps amb algunes boires matinals. Te. mar. vents flaixos de ponent i mar plana o arrissada

LIBRARY OF CONGRESS APR 3 - 1942 EXCHANGE

Division of Maps JUN 30 1938 Library of Congress

Tota la correspondència al Director del Servei Meteorològic de Catalunya, C. Urgell, 187. — Barcelona

EL DIRECTOR, E. FONTSERE

GENERALITAT DE CATALUNYA
SERVEI METEOROLÒGIC DE CATALUNYA

Carta del temps del Diumenge 11 de Febrer de 1934, a 7 h.

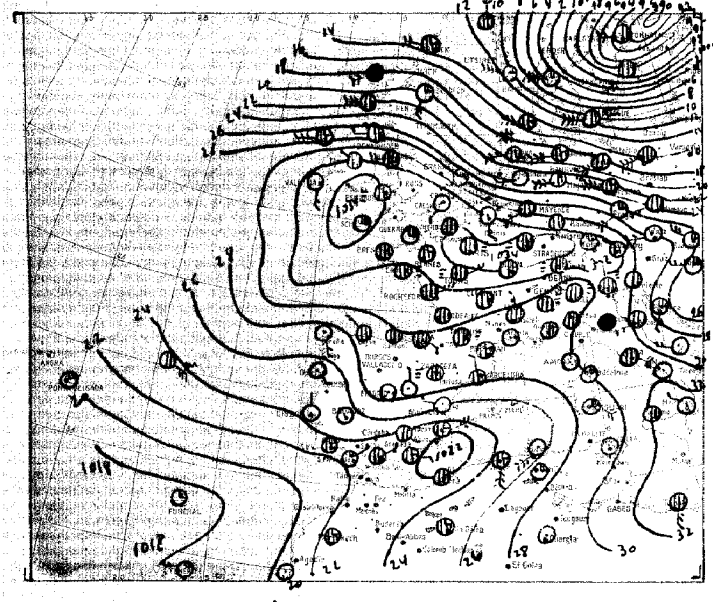

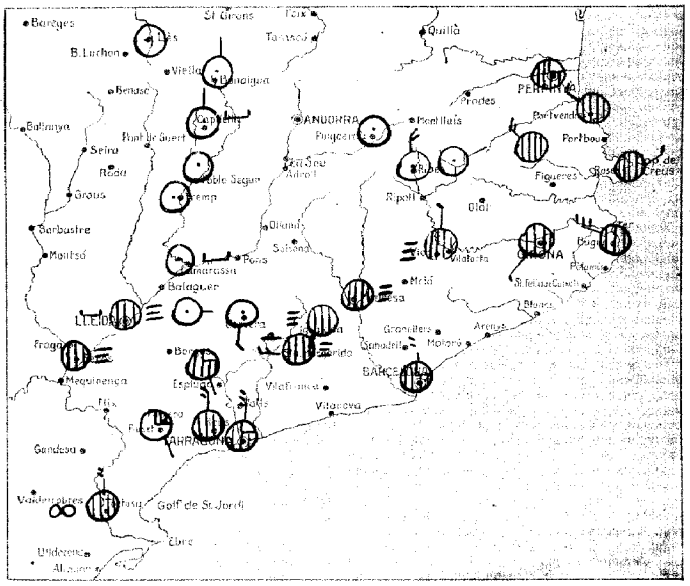

Signes usats a la carta del temps: vent inferior; mar; ○ seré; cobert; cobert; calitja; boira; boira ploranera; boira gebradora; ● plovent; aiguaneu; boives de neu; ráfagada de neu; nevant; pedregada; calamarsa; tempesta (amb tronada); trons llunyans; llampecs sense trons; rosada; gebrada; terrer cobert de neu; 16 — 16 pressió en mil·libres; 12 precipitació en 24 hores, en mil·límetres.

Situació general: Persisteix l'anticicló als països occidentals donant lloc a temps abonançat però amb boires baixes a la Península Ibèrica, França i regions alpines. - Per l'oest d'Espanya, Italia i nord d'Africa domina bon temps amb cel seré. - Les baixes pressions estan situades a la mar Bàltica produint plugues i vents forts a Escandinàvia i Alemanya.

Estat del temps a Catalunya: Hi ha boires als plans de Lleida, Vic, Bages i Penedès. - A la meitat costanera el cel està núvolós i des de la Segarra fins al Pirineu seré. - La temperatura mínima d'avui ha estat de 7 graus sota zero a Ribes i al llac Estangento.

DADES DE LES ESTACIONS PROPERES

LLOC	Estat del cel	Vent	Temperatura	Mar	En 24 hores: Temp. màx.	Temp. mín.	Precipitació	Observacions especials
Perpinyà	3/4	Calma	6		14	5		
Cap Bàrra	Cobert	NW	9	Arrissada				
Sant Adrià			5		14	5		
S. J. Vilatorta	Cobert	N	0		9	-1		≡
Manresa	"	Calma	5		10	3		≡
Igualada	"	"						≡
Sta. Margarida	"	W	2		11	0		≡ ▲
Cap Begur	"	NW	8	Plana				
Girona	"	SW	0		12	-1		
Peralada	"	NW	2		12	2		
Núria	Seré	NE	-2		11	-4		neu 1.20 m
Ribes de Fr.	"	N	-6		5	-7		
Fresser			2		16	1		
Puigcerdà	"	Calma	0		11	0		
Adrall								
Ll. Estangento			-4		5	-7		
Capdella	"	N	-3		9	-3		
Pobla de Segur	"	Calma	-4		10	-4		
Tremp	"	"	-5		13	-5		
P. Bonaigua	"	N	-2		0	-4		neu 2.00 m

LLOC	Estat del cel	Vent	Temperatura	Mar	En 24 hores: Temp. màx.	Temp. mín.	Precipitació	Observacions especials
Cledes (Les)	Seré		-4		14	-4		
Seira								
Greus								
Lleida	Cobert	Calma	-3		14	-4		≡ ⌣
Camarassa	Seré	"	1		11	-4		⌣
Cervera	"	S	1		13	1		
Serós	Cobert	Calma	3		8	-3		≡
Tàrragona	3/4	N	8	Plana	13	5		
Falset	1/4	SE						
Montblanc	3/4	SE						
Reus	Cobert	N	8					
Tortosa	"	N	6		15	1		∞
Tàrrega	Seré	E						
Castelló de la P.	1/2	N	8			6		
València	Seré	WNW	8		14	7		
Alacant	3/4	NE	10	P. mar				⌣
Palma	1/2	N	4		16	2		
Mahó								
Badaguès	Cobert	NE						

Observacions de Barcelona

Pressió	1027.7 mb.	Núvols	Acu. dist
Temperatura	7.9	» quantitat	7/10
Humitat	71 %	Temp. màx	13.7
Vent del	N	Temp. mín.	7.2
» veloc.	9 Km/h	Pluja	- mm.
Mar	Arrissada	Fenòm. especs.	-

HORA	VENTS SUPERIORS		
11	A Barcelona		
	a 200 m.	ENE 6	Km/h
	a 500 m.	E 14	Km/h
	a 1000 m.	E 6	Km/h
	a 2000 m.	SSE 13	Km/h
	a 3000 m.		Km/h
	A		
	a 200 m.		Km/h
	a 500 m.		Km/h
	a 1000 m.		Km/h
	a 2000 m.		Km/h
	a 3000 m.		Km/h

Temps probable fins a demà a migdia:

LIBRARY OF CONGRESS APR 3 - 1942 EXCHANGE
Deposito al Mare JUN 30 1988 Library of Congress

Tota la correspondència al Director del Servei Meteorològic de Catalunya, C. Urgell, 187. - Barcelona

El Director, E. FONTSERÈ

GENERALITAT DE CATALUNYA
SERVEI METEOROLÒGIC DE CATALUNYA

Carta del temps del Dilluns, 12 de Febrer de 1934, a 7 h.

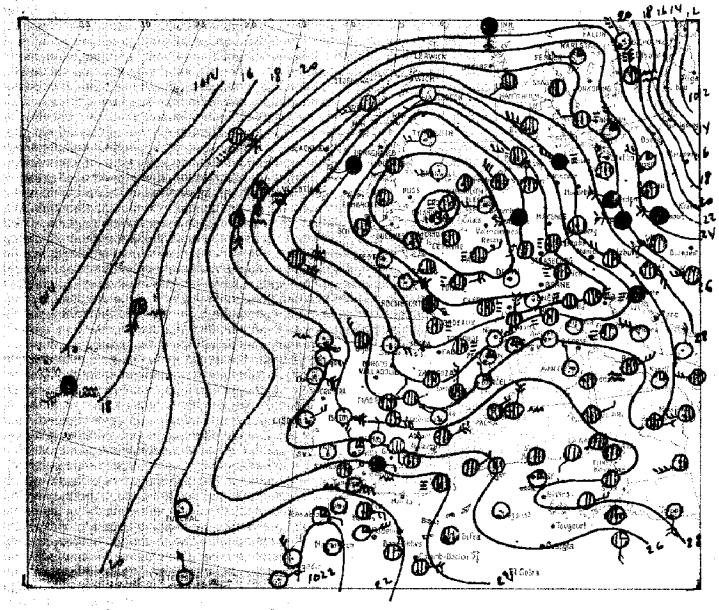

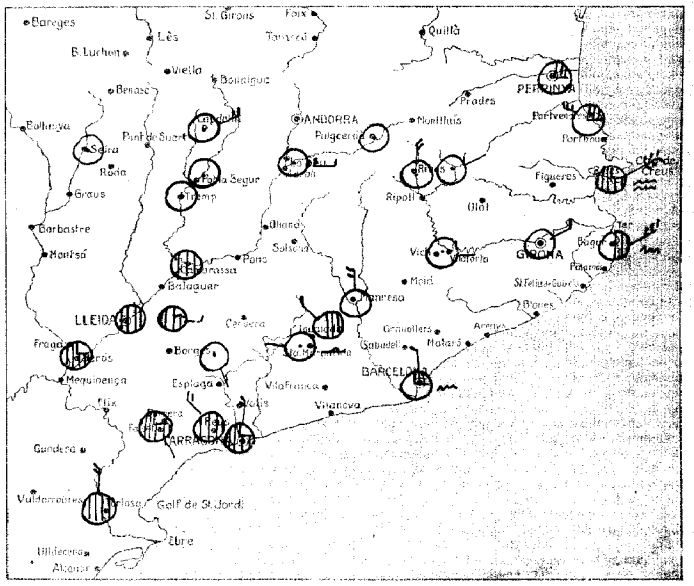

Signes usats a la carta del temps: vent inferior; mar; serè; ½ cobert; cobert; calitja; boira; boira ploranera; boira gebradora; plovent; aiguaneu; bolves de neu; ruflagada de neu; nevant; pedregada; calamarça; tempesta (amb tronada); trons llunyans; llampecs sense trons; rosada; gebrada; terra cobert de neu; 16 le pressió en mil·libars; 12 precipitació en 24 hores, en mil·límetres.

Situació general: Als països mes occidentals s'ha establert el règim anticiclònic amb el seu centre a Anglaterra. El temps es abonançat però es formen moltes boires a França, Suissa i nord d'Italia. Les baixes pressions estan situades a l'Atlàntic Septentrional i a la mar Bàltica produint vents forts del sud entre les Açores i Escocia i del nord entre Islàndia i l'Europa Central. Plou a Alemanya i Tchecoslovaquia, persistint les temperatures baixes a tota la part continental.

Estat del temps a Catalunya: Des del Penedès, Segarra i Barcelona fins al Pirineu fa bon temps dominant el completament serè i vents flixos del sector nord. Per les comarques de Tarragona i baix Segre el cel està cobert. Temperatura mínima d'avui a Núria, 7 graus sota zero, existint un gruix de nix de 118 centímetres.

DADES DE LES ESTACIONS PROPERES

LLOC	Estat del cel	Vent	Temperatura	Mar	En 24 hores Temp. màx.	Temp. mín.	Precipitació	Observacions especials
Perpinya	¼	llalma	4			3		
Cap Biarra	¼	NW	7	Ominsada		5		
Sant Adrià			5		15	5		
S. J. Vilatorta	serè	E	1		10	-3		
Manresa	"	N	4		10	4		
Igualada	½	NW						
Sta. Margarida	serè	W	2		10	1		—
Cap Bagur	½	NE	9	P. maror				
Girona	serè	NE	3		13	2		
Peratada								
Núria	"	NE	-5		8	-7		neu 1.18 m.
Ribes de Fr.	"	N	-4		5	-5		
Fresser			0		12	0		
Puigcerdà	"	llalma	1		12	-4		
Adrall	"	"	-2		13	-5		—
Li. Estangento	"		-5		4	-9		
Capdella	"	NE	-5		6	-5		
Pobla de Segur	"	llalma	3		8	0		
Tremp	"	"	0		19	-3		
P. Bonaigua								

LLOC	Estat del cel	Vent	Temperatura	Mar	En 24 hores Temp. màx.	Temp. mín.	Precipitació	Observacions especials
Cledes (Les)								
Seira	serè	llalma	-2		10	-3		
Graus								
Lleida	cobert	"	3		13	1		
Cemorassa	"	"	3		11	1		
Cervera								
Serós	¾	"	3		12	3		
Tarragona	¾	N	9	Ominsada	13	8		
Falset	¾	SE						
Montblanc	serè	SE						
Reus	cobert	NW	10					
Tortosa	cobert	N	8			6		
Tàrrega	¾	E						
Castelló de la P.	½	N	10			7	0.0	
València	serè	WNW	7			6		
Alacant	cobert	NE	11	P. maror				
Palma								
Maó	"	NNE	11	Maror				

Observacions de Barcelona

Pressió	1030.2 mb.	Núvols	5 Ten. Acc
Temperatura	9.0	» quantitat	2/10
Humitat	48 %	Temp. màx	13.2
Vent del	N	Temp. mín.	7.6
» veloc.	2 Km/h	Pluja	— mm.
Mar	Petita Maror	Fenòm. espec.	—

HORA	VENTS SUPERIORS		
7	A Tortosa		
	a 200 m	N 33	Km/h
	a 500 m	NNE 11	Km/h
	a 1000 m	E 43	Km/h
	a 2000 m		Km/h
	a 3000 m		Km/h
7	A		
	a 200 m		Km/h
	a 500 m		Km/h
	a 1000 m		Km/h
	a 2000 m		Km/h
	a 3000 m		Km/h

Temps probable fins a demà a migdia: Bon temps amb glaçades per l'interior. Un mar, vents flixos del nord i gregal i petita maror.

LIBRARY OF CONGRESS APR 3 - 1942 DUPLICATE EXCHANGE

JUN 30 1938 Library of Congress

Feta la correspondència al Director del Servei Meteorològic de Catalunya, C. Urgell, 187. - Barcelona

EL DIRECTOR, E. FONTSERÈ

GENERALITAT DE CATALUNYA
SERVEI METEOROLÒGIC DE CATALUNYA

Carta del temps del Dimarts . 13 de Febrer de 1934 . a 7 h.

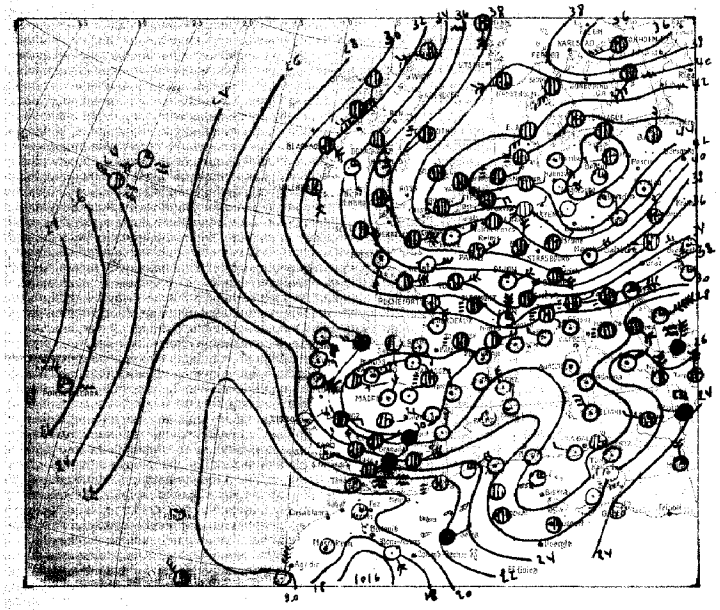

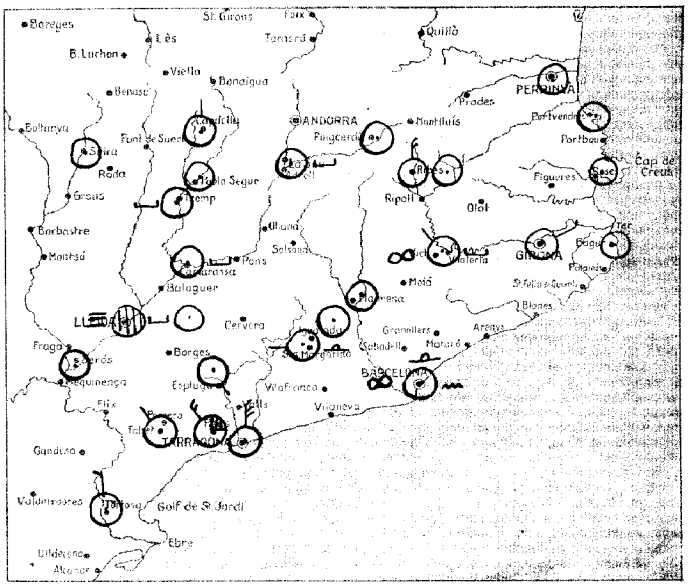

Signes usats a la carta del temps: vent inferior; mar; ○ seré; ◐ ¼ cobert; ● cobert; calitja; — boira; boira ploranera; boira gelradora; ● plovent; co aigunau; ← bolves de neu; rufagada de neu; nevant; pedregada; calamarça; tempesta (amb tronada); T trons llunyans; ⚡ llampecs sense trons; rosada; gelrada; terrer cobert de neu; 16 — llr pressió en mil·libars; 12 precipitació en 24 hores, en mil·limetres.

Situació general: Persisteix al continent d'Europa el règim anticiclònic que dona lloc a bon temps excepte per Anglaterra, França i nord d'Itàlia, on hi ha moltes boires essent les temperatures baixes.- El mínim barométric de la regió del Sahara perd importància, però produeix pluges a Andalusia i Marroc, extenent-se també la nivolositat per València, Extremadura i Castella.

Estat del temps a Catalunya: Fa bon temps per tot arreu excepte a Lleida on s'han reproduït les boires anticiclòniques.- Els vents son fluixos i les temperatures baixes per l'interior i suaus per les comarques costaneres.- Les mínimes d'avui han tingut lloc a la plana de Vic, a l'alt Urgell i a les valls de Nuria i Ribes, amb 7 graus sota zero a Sant Julià de Vilatorta i 6 també sota zero a Adrall, Ribes i Nuria.-

DADES DE LES ESTACIONS PROPERES

LLOC	Estat del cel	Vent	Temperatura	Mar	En 24 hores: Temp. màx.	Temp. mín.	Precipitació	Observacions especials
Perpinyà	Seré	Calma	0		13	0		
Cap Bianra	"	"		Arrissada				
Sant Adrià			3		16	3		
S. J. Vilatorta	"	NW	-2		13	-7		∞ —
Manresa	"	Calma	3		11	2		
Igualada	"	"						
Sta. Margarida	"	W	-2		14	-3		—
Cap Bagur	"	Calma	9	Plana				
Girona	"	NE	-2		15	-2		
Peralada								
Núria	"	NE	-2		8	-6		neu 1.16 m
Ribes de Fr.	"	N	-4		5	-6		
Fresser			2		13	0		
Puigcerdà	"	Calma	2		11	-3		
Adrall	"	"	-2		12	-6		—
Ll. Estangento			-4		4	-7		
Capdella	"	N	1		6	-5		
Pobla de Segur	"	Calma	-3		9	-3		
Tremp	"	"	-3			-3		
P. Bonaigua								

LLOC	Estat del cel	Vent	Temperatura	Mar	En 24 hores: Temp. màx.	Temp. mín.	Precipitació	Observacions especials
Ciedes (Les)								
Seira	Seré	Calma	-2		14	-3		
Graus	Cobert							
Lleida	"	"	-3		13	-3		
Camarassa	Seré	"	-2		14	-3		—
Cervera								
Serós	"	"	-3		16	-3		
Tarragona	"	N	8	Arrissada	14	6		
Falset	"	NW						
Montblanc	"	SE						
Reus	¼	NW	4					
Tortosa	Seré	NNW	4		14	3		
Tàrrega	"	Calma						
Castelló de la Pl.	"							
València	"	WNW	7		13	6		
Alacant	"	NNW	7	Arrissada				
Palma	"	Calma	3		16	2		
Maó	"	N	7	Plana	13			

Observacions de Barcelona

Pressió	1028.5 mb.	Núvols	-
Temperatura	7.6	" quantitat	-
Humitat	77 %	Temp. màx	13.7
Vent del	Calma	Temp. mín.	6.9
" veloc.	- Km/h	Pluja	- mm.
Mar	Petita Maror	Fenòm. especs.	∞

HORA	VENTS SUPERIORS		
7	Tortosa		
	a 500 m	N 29	Km/h
	a 800 m	N 20	Km/h
	a 1000 m	N 8	Km/h
	a 2000 m		Km/h
	a 3000 m		Km/h
7	Barcelona		
	a 200 m	NNW 18	Km/h
	a 500 m	NNW 11	Km/h
	a 1000 m	E 11	Km/h
	a 2000 m	E 11	Km/h
	a 3000 m	SSE 24	Km/h

Temps probable fins a demà a migdia: Bon temps i glaçades per l'interior. En mar, vents fluixos i mar arrissada o petita maror.

LIBRARY OF CONGRESS APR 3 - 1942 EXCHANGE
Division of Maps JUN 30 1938 Library of Congress

Tota la correspondència al Director del Servei Meteorològic de Catalunya, C. Urgell, 187. – Barcelona

El Director, E. FONTSERÈ

GENERALITAT DE CATALUNYA
SERVEI METEOROLÒGIC DE CATALUNYA

Carta del temps del Dimecres, 14d e Febrer de 1934, a 7 h.

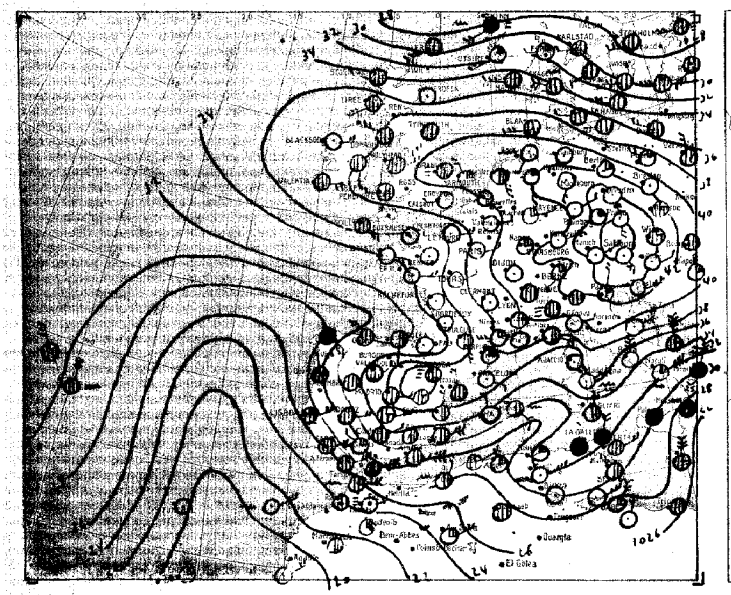

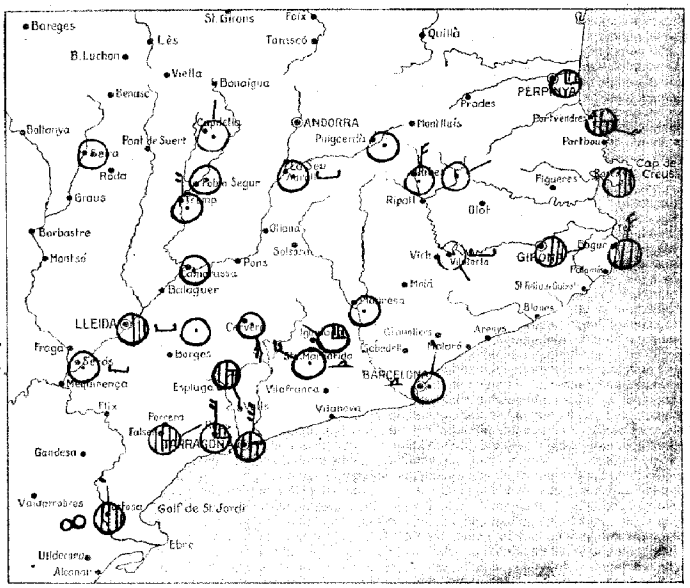

Signes usats a la carta del temps: vent interior; mar; seré; 1/2 cobert; cobert; calitja; boira; boira ploranera; boira gebradora; plovent; aiguaneu; bolves de neu; rufagada de neu; nevant; pedregada; calamarça; tempesta (amb tronada); trons llunyans; llampeca sense trons; rosada; gebrada; terrer cobert de neu; 16 pressió en mil·libars; 12 precipitació en 24 hores, en mil·límetres.

Situació general: Persisteix el règim anticiclònic a l'occident d'Europa amb dos màximes situats l'un a Àustria i l'altre a la Península Ibèrica. - Fa bon temps amb cel gairebé seré a tota l'Europa Central, Països Baixos i França. - A Espanya ha augmentat la nuvolositat degut a l'influència d'un mínim barométric relatiu situat cap a Canaries i que tendeix a internar-se pel Marroc occidental cap a la regió del Sahara. - Al nord d'Europa hi ha pressions baixes que produeixen mal temps a Escocia, Escandinàvia i mar Báltica.

Estat del temps a Catalunya: Domina bon temps amb cel seré a excepció de les comarques de Tarragona on comença la zona de cel nivol que avui cobreix la resta de la Península. Els vents sont fluixos del nord, persisteixen les glaçades per l'interior del país. - La temperatura mínima d'avui ha estat de 8 graus sota zero a Cabanarassa. -

DADES DE LES ESTACIONS PROPERES

LLOC	Estat del cel	Vent	Temperatura	Mar	En 24 hores: Temp. màx.	Temp. mín.	Precipitació	Observacions especials
Perpinyà	1/4	Calma	1		14	0		
Cap Biarra	3/4	SE		Arrissada				
Sant Adrià			6		16	3		
S. J. Vilatorta	Seré	SE	1		14	-4		
Manresa	"	Calma	2		11	1		
Igualada	1/4	NW						
Sta. Margarida	Seré	NW	2		10	0		
Cap Bagur	Cobert	N	10	"				
Girona	1/2	E	4		18	2		
Peralada								
Núria	Seré	NE	-4		9	-5		neu 1.14 m
Ribes de Fr	"	N	-3		7	-5		
Fresser			2		16	2		
Puigcerdà	"	Calma	3		16	0		
Adrall	"	"	-2		12	-5		
Ll. Estangento			-4		6	-7		
Capdella	"	N	2		9	-1		
Pobla de Segur	"	Calma	-2		8	-3		
Tremp	"	N	-2		20	-2		
P. Bonaigua								

LLOC	Estat del cel	Vent	Temperatura	Mar	En 24 hores: Temp. màx.	Temp. mín.	Precipitació	Observacions especials
Cledes (Les)								
Seira	Seré	Calma	-1		14	-3		
Graus								
Lleida	1/2	"	-2		14	-2		
Camarasa	Seré	"	0		4	-8		
Cervera	"	SE	4		13	0		
Sérós	"	Calma	-2		17	-3		
Tarragona	3/4	N	10	Arrissada	13	6		
Falset	Cobert	NE						
Montblanc	3/4	SE						
Reus	1/4	N	8					
Tortosa	Cobert	NNW	4		18	1		
Tàrrega	Seré	Calma						
Castelló de la P.	Seré	NNW	8			4		
Valencia	1/2	NNE	9		13	6		
Alacant	1/2	ENE	10	Plana				
Palma	Seré	Calma	5	Calma	17	3		
Maó	1/2	SE	11	Marro				
Mollerussa	Seré	Calma	1		16	-3		

Observacions de Barcelona

Pressió	1036.2 mb	Núvols	-
Temperatura	9.6	» quantitat	-
Humitat	71 %	Temp. màx	15.3
Vent del	NNE	Temp. mín.	7.2
» velocitat	3 Km/h	Pluja	- mm.
Mar	Arrissada	Fenòm. especials	-

HORA	VENTS SUPERIORS	
7	A Tortosa	
	a 200 m	NNE 9 Km/h
	a 500 m	ENE 14 Km/h
	a 1000 m	E 18 Km/h
	a 2000 m	Km/h
	a 3000 m	Km/h
	A	
	a 200 m	Km/h
	a 500 m	Km/h
	a 1000 m	Km/h
	a 2000 m	Km/h
	a 5000 m	Km/h

Temps probable fins a demà a migdia: Bon temps i lleuger descens de la temperatura. Mar, vents fluixos o moderats de gregal i petita maror o maror.

LIBRARY OF CONGRESS
APR 3 - 1942
EXCHANGE

Divisió d'Mapes
JUN 30 1936
Library of Congress

Tota la correspondència al Director del Servei Meteorològic de Catalunya, C. Urgell, 187. - Barcelona

EL DIRECTOR, E. FONTSERÈ

GENERALITAT DE CATALUNYA
SERVEI METEOROLÒGIC DE CATALUNYA

Carta del temps del Dijous, 15 de Febrer de 1934, a 7 h.

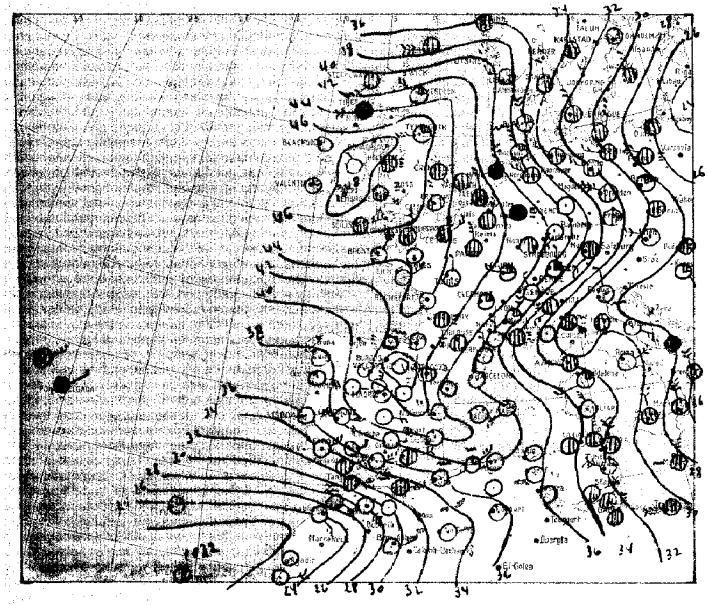

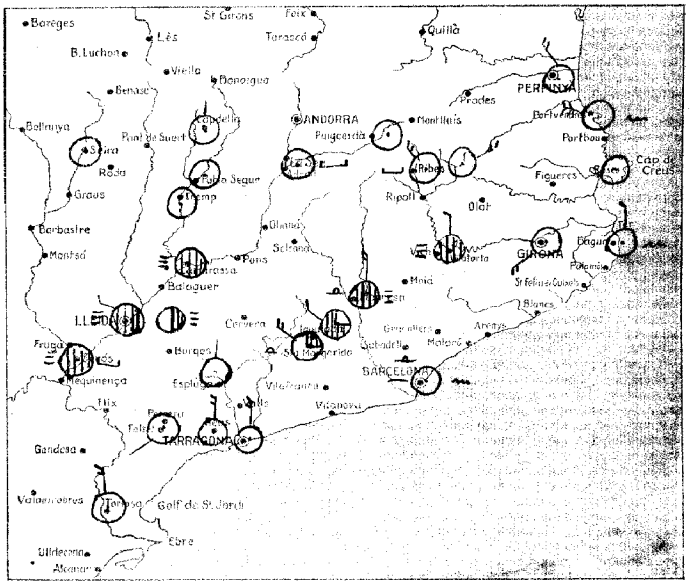

Signes usats a la carta del temps: vent inferior; mar; sereno; 1/2 cobert; cobert; calitja; boira; boira ploranera; boira gebradora; plovent; aiguaneu; boires de neu; rufagada de neu; nevant; pedregada; calamarça; tempesta (amb tronada); trons llunyans; llampecs sense trons; rosada; gebrada; terrer cobert de neu; le pressió en mil·libars; 12 precipitació en 24 hores, en mil·limetres.

Situació general: Persisteix l'anticicló als països occidentals d'Europa que produeix boires als Països Baixos, Anglaterra i França establint-se vents del nord amb notable descens de la temperatura. Entre Italia i les costes de Tunis i Trípoli ha empitjorat el temps registrant-se molta nuvolositat i vents forts degut a una depressió barométrica situada als Balcans.- A la Península Ibérica el temps ha millorat dominant el seré excepte per Asturies i Aragó on hi ha boires.-

Estat del temps a Catalunya: Des de la plana de Vic i Bages fins a Lleida i Baix Segre torna a establir-se el règim de boires matinals degut a la manca de vent i al refredament nocturn.- Per la resta de Catalunya fa bon temp dominant el seré i vents fluixos o moderats del sector nord.- Temperatura mínima d'avui a Ribes ha estat de 6 graus sota zero.- A Núria s'han registrat 5 graus sota zero i el quix de neu es de 110 centímetres.-

DADES DE LES ESTACIONS PROPERES

LLOC	Estat del cel	Vent	Temperatura	Mar	En 24 hores Temp. màx.	Temp. mín.	Precipitació	Observacions especials
Perpinyà	Seré	NNW	9		15	4		
Cap Biarra	"	NW	12	9 Maror	15	7		
Sant Adrià			6		16	0		
S. J. Vilatorta	Cobert	N	4		14	0		≡
Manresa	"	N	5		12	4		≡ ⌒
Igualada	3/4	NW						
Sta. Margarida	1/4	NW	5		11	3		⌒
Cap Bagur	Seré	N	10	"				
Girona	"	SW	0		16	0		
Peralada								
Núria	"	NE	-4		10	-5		neu 1.10 m
Ribes de Fr.	"	NW	-4		6	-6		⌣
Fresser			-4		14	2		
Puigcerdà	"	Calma	1		14	-2		
Adrall	"	"	-2		15	-5		
Ll. Estangento			-1		5	-6		
Capdella	"	N	-2		9	-3		
Pobla de Segur	"	Calma	-2		10	-4		
Tremp	"	"	-3		20	-3		
P. Bonaigua								

LLOC	Estat del cel	Vent	Temperatura	Mar	En 24 hores Temp. màx.	Temp. mín.	Precipitació	Observacions especials
Cledes (Les)								
Seira	Seré	Calma	-2		16	-3		
Graus								
Lleida	Cobert	W	-1		16	-2		≡
Cervera	"	Calma	1		5	0		≡
Cervera								
Sorbs	"	"	-1		18	-1		≡ ⌣
Tarragona	Seré	N	8 Arrissada		14	6		
Falset	"	SW						
Montblanc	"	N						
Pons	"	N	6					
Tortosa	Seré	NNW	4		14	2		
Tàrrega	1/2	Calma						≡
Castelló de la P.	Seré	Calma	4		14	4		
Valencia	"	WNW	5		13	5		
Alacant	"	W	5	Maror				
Palma	"	Calma	1	Calma	16	0		
Mahó	1/4	SW	5	Plana	13	5		

Observacions de Barcelona

Pressió	1037 mb.	Núvols	-
Temperatura	8.3	» quantitat	-
Humitat	76 %	Temp. màx	14.1
Vent del	W	Temp. mín.	7.0
» veloc	1 Km/h	Pluja	- mm.
Mar	Petita maror	Fenòm. especs	⌒

HORA	VENTS SUPERIORS		
7	A Tortosa		
	a 200 m.	N 29	Km/h
	a 500 m.	N 14	Km/h
	a 1000 m.	NNW 15	Km/h
	a 2000 m.	N 12	Km/h
	a 3000 m.	N 41	Km/h
7	A Barcelona		
	a 200 m.	—	Km/h
	a 500 m.	W 11	Km/h
	a 1000 m.	WNW 18	Km/h
	a 2000 m.	W 7	Km/h
	a 3000 m.	ENE 43	Km/h

Temps probable fins a demà a migdia: Bon temps amb descens de la temperatura i boires matinals per l'interior. Per mar, vents fluixos del nord o mestral i petita maror.

LIBRARY OF CONGRESS APR 3 - 1942 DUPLICATE EXCHANGE
Division of Maps JUN 30 1934 Library of Congress

Tota la correspondència al Director del Servei Meteorològic de Catalunya, C. Urgell, 187. - Barcelona

EL DIRECTOR, E. FONTSERÈ

GENERALITAT DE CATALUNYA
SERVEI METEOROLÒGIC DE CATALUNYA

Carta del temps del Divendres, 16 de Febrer de 1934, a 7 h.

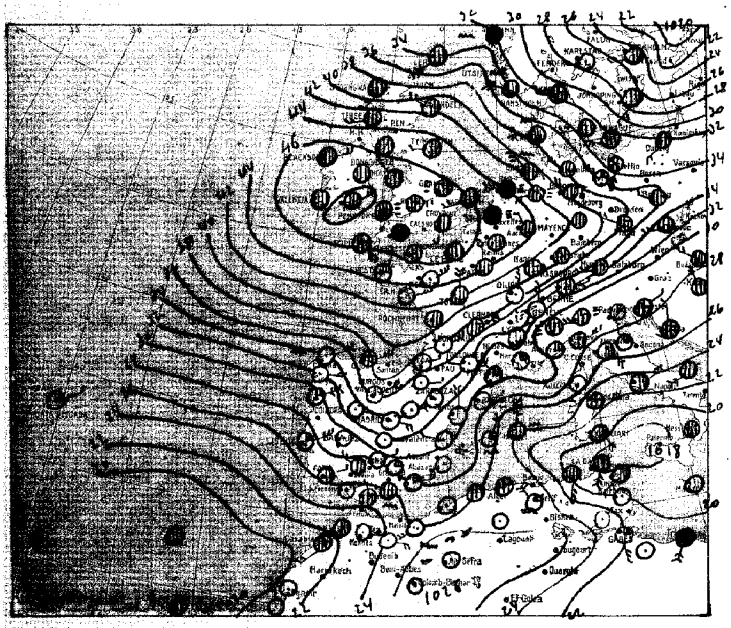

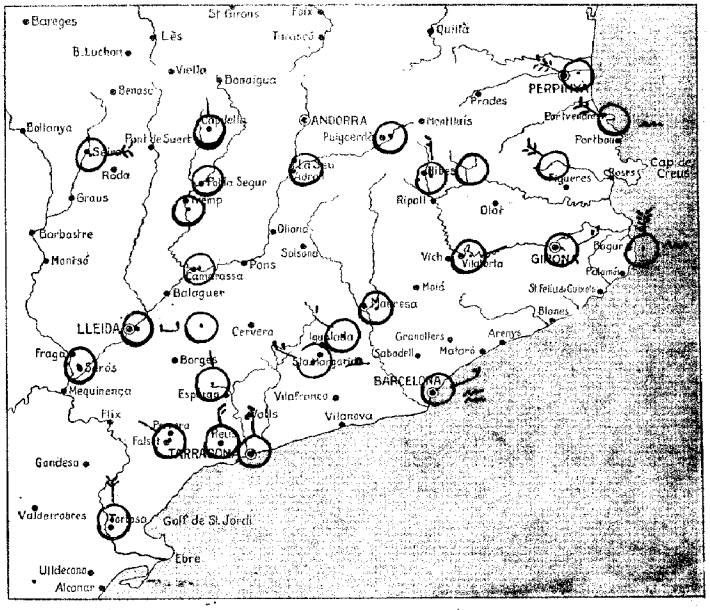

Signes usats a la carta del temps: vent inferior; mar; ○ serè; ◑ ½ cobert; ● cobert; calitja; boira; boira ploranera; V boira gebradora; ● plovent; aiguaneu; ← bolves de neu; rufagada de neu; nevant; ▲ pedregada; calamarça; tempesta (amb tronada); T trons llunyans; llampecs sense trons; rosada; gebrada; terrer cobert de neu; 16 —— 16 pressió en mil·libars; 12 precipitació en 24 hores, en mil·limetres.

Situació general: A la Mediterrània, cap a l'illa de Sicília, està centrada una depressió barométrica sota l'influència de la qual s'han establert vents forts del nord des de França fins a les proximitats de la costa d'Africa.- Per la Península Ibèrica fa bon temps però persisteixen les glaçades a tot l'interior.- Les altes pressions estàn situades a Irlanda, registrant-se mollts boires a Anglaterra Països Baixos i Alemanya.-

Estat del temps a Catalunya: El cel està completament serè, dominant vents del nord que son forts per l'temporal, costa brava i golfs de l'Ebre.- Les temperatures mes baixes registrades avui han tingut lloc a l'Estangento i a Ribes amb 5 i 4 graus sotà zero respectivament.-
Caudal del Segre a Camarasa.- 40 m³ per segon.
id id Noguera a Tremp. 14 m³ per segon.

DADES DE LES ESTACIONS PROPERES

LLOC	Estat del cel	Vent	Temperatura	Mar	En 24 hores Temp. màx.	Temp. mín.	Precipitació	Observacions especials
Perpinyà	Serè	WNW	7			7		
Cap Biarra	"	NW	7	9. Marol		6		
Sant Adrià			8		19	7		
S. J. Vilatorta	"	NE	2		14	-2		
Manresa	"	llalma	3		12	2		
Igualada	"	NW						
Sta. Margarida	"	NW	4		16	3		
Cap Bagur	"	N	11	Marol				
Girona	"	NE	4		21	4		
Peralada	"	NW	14		22	10		
Núria								
Ribes de Fr.	"	N	-2		11	-4		
Fresser			1		15	0		
Puigcerdà	"	llalma	3		5	1		
Adrall								
Ll. Estangento			-2		7	-5		
Capdella	"	N	-3		12	-3		
Pobla de Segur	"	llalma	3		13	2		
Tremp	"	"	2		22	0		
P. Bonaigua								

LLOC	Estat del cel	Vent	Temperatura	Mar	En 24 hores Temp. màx.	Temp. mín.	Precipitació	Observacions especials
Cledes (Les)								
Seira	Serè	E	0		18	-2		
Lleida	"	llalma	-2		17	-3		
~~Lleida~~								
Camarassa	"	"	0		5	-1		
Cervera								
Seròs	"	"	1		17	-1		
Tarragona	"	N	16	Arrissada	17	5		
Falset	"	NW						
Montblanc	"	N						
Reus	"	N	7					
Tortosa	Serè	N	9			4		
Tàrrega	"	llalma						
Castelló de la P.								
València	"	W	7					
Alacant	"	NNE	11	Arrissada				
Palma	1/4	NNE	9		17	7		
Mahó	Boirut	N	11	M. gross				

Observacions de Barcelona

Pressió	1028.0 mb.	Núvols	-
Temperatura	10.9	» quantitat	-
Humitat	27 %	Temp. màx	18.4
Vent del	NE	Temp. mín.	7.7
» veloc	3 Km/h	Pluja	- mm.
Mar	Marol gross	Fenòm. especc.	-

HORA	VENTS SUPERIORS
7	A Barcelona
	a 200 m. NE 29 Km/h
	a 500 m. NE 31 Km/h
	a 1000 m. ENE 50 Km/h
	a 2000 m. ENE 40 Km/h
	a 3000 m. ENE 43 Km/h
7	A Tortosa
	a 200 m. N 40 Km/h
	a 500 m. N 29 Km/h
	a 1000 m. ENE 25 Km/h
	a 2000 m. ENE 40 Km/h
	a 3000 m. ENE 30 Km/h

Temps probable fins a demà a migdia: Bon temps i vents secs del sector nord.
Em mar vents moderats o forts del sector nord i marol gross.

LIBRARY OF CONGRESS
APR 3 - 1942
Division of Maps
JUN 30 1938
Library of Congress

BARCELONA
El Director, E. FONTSERE

Tota la correspondència al Director del Servei Meteorològic de Catalunya, C. Urgell, 187. — Barcelona

GENERALITAT DE CATALUNYA
SERVEI METEOROLÒGIC DE CATALUNYA

Carta del temps del Dissabte 17 de Febrer de 1934, a 7 h.

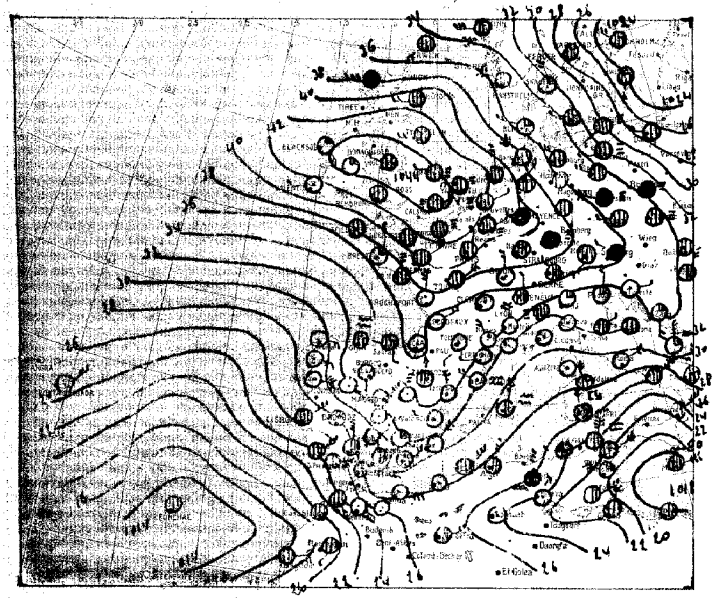

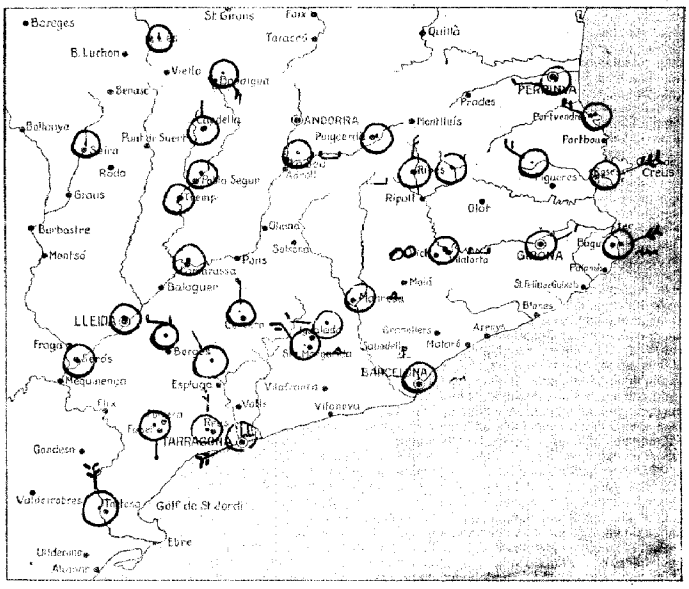

Signes usats a la carta del temps: vent inferior; mar; serè; 1/2 cobert; cobert; calitja; boira; boira ploranera; boira gebradora; ● plovent; aiguaneu; bolves de neu; ráfegada de neu; nevant; pedregada; calamarça; tempesta (amb tronada); T trons llunyans; llampecs sense trons; rosada; gebrada; terrer cobert de neu; 16 16 pressió en mil·libars; 12 precipitació en 24 hores, en mil·límetres.

Situació general: Persisteix el règim anticiclònic als països occidentals d'Europa que deixa clar a bon temps, excepte al nord de França, Bretanya i Alemanya on hi ha molts boirs i es registren algunes ploviscades. A l'illa de Malta està centrada una depressió sota l'influència de la qual es registren forts temporals de pluja i vent per d'Itàlia fins a Algeria i Tunis. En la Península Ibèrica mig-dia de França i nord d'Italia el cel està serè, registrant-se solament algunes boires matinals als plans i valls.

Estat del temps a Catalunya: El cel està completament serè a tot Catalunya dominant vents fluixos del sector nord, temperatures baixes a la nit i suaus durant les hores de sol. - Les mínimes registrades avui han estat de 5 graus sota zero a Adrall, Ribes i Sant Julià de Vilatorta i 4 també sota zero a Puigcerdà. -

DADES DE LES ESTACIONS PROPERES

LLOC	Estat del cel	Vent	Temperatura	Mar	En 24 hores Temp. màx.	Temp. mín.	Precipitació	Observacions especials
Perpinyà	Serè	W	2		13	1		
Cap Biarra	"	NW	6	Arrissada	14	2		
Sant Adrià			5		18	4		
S. J. Vilatorta	"	Calma	-2		14	-3		∞ ▭
Manresa	"	"	3		12	2		▲
Igualada	"	W						
Sta. Margarida	"	NW	2		11	0		▲
Cap Bagur	"	NE	9	9. Marors				
Girona	"	NE	0.		17	-1		
Peralada	"	NW	0		15	0		
Núria								
Ribes de Fr.	"	N	-5		7	-5		
Fresser			1		13	0		
Puigcerdà	"	Calma	-1		13	-4		
Adrall	"	"	-2		13	-5		▭
Ll. Estangento			-4		3	-5		
Capdella		N	1		9	-3		
Pobla de Segur	"	Calma	-3		13	-3		
Tremp	"	"	-3		19	-3		
P. Bonaigua	"	SE	-5		-5	-9		neu 1.85 m.

LLOC	Estat del cel	Vent	Temperatura	Mar	En 24 hores Temp. màx.	Temp. mín.	Precipitació	Observacions especials
Cledes (Les)	Serè		-2		10	-3		
Seira	"	Calma	-2		14	-3		
Graus								
Lleida	"	"	-2		15	-3		
Camarassa	"	"	1		13	-1		
Cervera	"	NNE	-2		11	-2		
Serós	"	Calma	-1		14	-1		
Tarragona	1/4	WSW	7	Arrissada	16	6		
Falset	Serè	S						
Montblanc	"	NW						
Reus	"	N	6					
Tortosa	Serè	NNW	6		19	5		
Tàrrega	"	Calma						
Castelló de la P.	"							
València	"	WNW	5		16	5		
Alacant	"	N	6	Arrissada				
Palma								
Mahó	1/2	NNE	10	Grossa	12	9		
Rosas	Serè	NE		Arrissada				

Observacions de Barcelona

Pressió	1032.4 mb.	Núvols	-
Temperatura	6.6	» quantitat	-
Humitat	74 %	Temp. màx	15.6
Vent del	WNW	Temp. mín.	6.0
» velocitat	7 Km/h	Pluja	- mm.
Mar	Petita marors	Fenòm. especials	—

HORA	VENTS SUPERIORS		
7	A Tortosa		
	a 200 m	N 32	Km/h
	a 500 m.	N 5	Km/h
	a 1000 m	SSW 18	Km/h
	a 2000 m.	E 26	Km/h
	a 3000 m.	ESE 29	Km/h
	A		
	a 200 m		Km/h
	a 500 m		Km/h
	a 1000 m.		Km/h
	a 2000 m.		Km/h
	a 3000 m.		Km/h

Temps probable fins a demà a migdia: Bon temps i glaçades i algunes boires per l'interior. En mar, vents fluixos del nord o nord-est i petita marors.

LIBRARY OF CONGRESS
APR 3 - 1942
EXCHANGE

Division of Maps
JUN 30 1958
Library of Congress

Tota la correspondència al Director del Servei Meteorològic de Catalunya, C. Urgell, 187. – Barcelona

El Director, E. FONTSERÈ

GENERALITAT DE CATALUNYA
SERVEI METEOROLÒGIC DE CATALUNYA

Carta del temps del Diumenge, 18 de febrer de 1934, a 7 h.

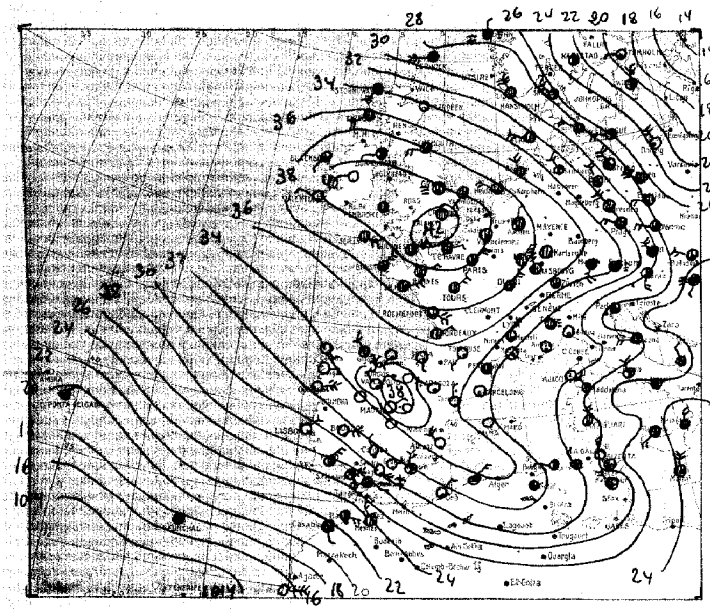

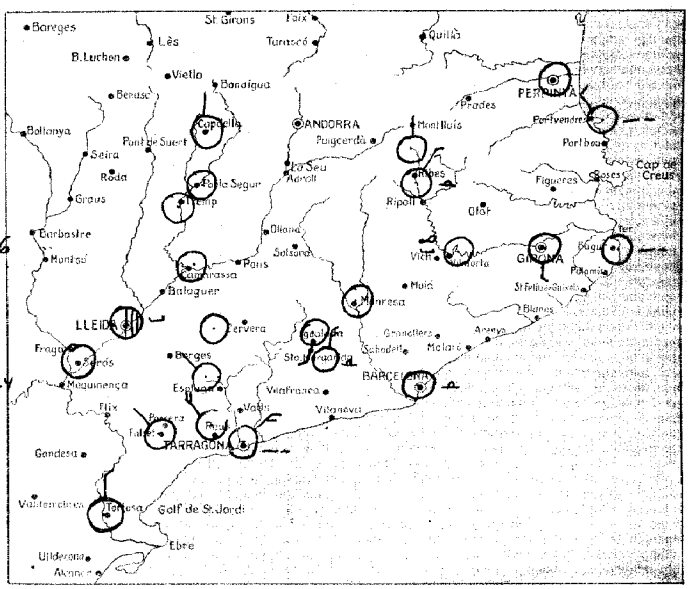

Signes usats a la carta del temps: vent inferior; mar; serè; ½ cobert; cobert; calima; boira; boira ploranera; boira gebradora; ● ploveni; aiguaneu; ← bolves de neu; ráfegada de neu; nevant; pedregada; calamarça; tempesta (amb tronada); trons llunyans; llampecs sense trons; rosada; gebrada; terrer cobert de neu; 16 pressió en mil·libars; 12 precipitació en 24 hores, en mil·límetres.

Situació general: Un mínim barométric situat a l'Atlàntic Sud dona lloc a plugera a les Illes de Fonchal i Canaries, i el mundos al Marroc.

Altra depressió centrada a la mar Baltica, produeix alguna ploviscа al Europa Central i Noruega.

En la resta del Continent domina el règim anticiclonic, observant-se el nivol i boires a França, Anglaterra i Alemanya i bon temps amb cel completament seré a la Península Ibèrica costa Brava i Balears.

Estat del temps a Catalunya: A tot Catalunya el temps es bó observant-se cel completament seré i vents molt fluixos.

Les temperatures mes baixes registrades aquesta matinada han estat de 6 graus sota zero a St. Julià de Vilatorta i Llac Estangento.

DADES DE LES ESTACIONS PROPERES

LLOC	Estat del cel	Vent	Temperatura	Mar	En 24 hores Temp. màx.	Temp. mín.	Precipitació	Observacions especials
Perpinyà	seré	calma	1		17	1		
Cap Biarra	"	NW	9	arrissada	12	6		
Sant Adrià			3		16	2		
S. J. Vilatorta	seré	calma	-1		14	-6		∞ ⌣
Manresa	"	"	2		11	1		
Igualada	seré	SSE						
Sta. Margarida	"	NW	2		13	1		
Cap Bagur	"	calma	10	plana				
Girona	"	S	-1		16	-1		
Peralada								
Núria	seré	N	3		10	-5		neu 1 m.
Ribes de Fr.	"	N	-4		5	-5		∞
Fresser			-2		14	1		
Puigcerdà								
Adrall								
Ll. Estangento			-1		5	-6		
Capdella	seré	N	0		9	-2		
Pobla de Segur	"	calma	-2		9	-2		
Tremp	"	"	-3		11	-3		
P. Bonaigua								

LLOC	Estat del cel	Vent	Temperatura	Mar	En 24 hores Temp. màx.	Temp. mín.	Precipitació	Observacions especials
Cledes (Les)								
Seiro								
Graus								
Lleida	½	calma	-3		13	-4		⌣
Camarassa	seré	"	3		12	3		
Cervera								
Serós	seré	"						
Tarragona	"	NE	8	arrissada	14	6		
Falset	seré	NW						
Montblanc	seré	NW						
Reus	"	NW	6					
Tortosa	"	N	3		18	1		
Tàrrega	seré	calma						
Castelló de la P.	"	WNW	8		16	4		
Valencia								
Alacant	seré	NW	5					
Palma	"	calma	10	calma	17	4		
Mahó								

Observacions de Barcelona

Pressió 0323 mb.	Núvols —
Temperatura 6°.2	» quantitat 0
Humitat 82 %	Temp. màx 14°.6
Vent calma	Temp. mín. 5°.1
» veloc — Km/h	Pluja — mm.
Mar	Fenòm. especs. —

HORA	VENTS SUPERIORS	
	A	
	a 200 m.	Km/h
	a 500 m.	Km/h
	a 1000 m.	Km/h
	a 2000 m.	Km/h
	a 3000 m.	Km/h
	A	
	a 200 m.	Km/h
	a 500 m.	Km/h
	a 1000 m.	Km/h
	a 2000 m.	Km/h
	a 3000 m.	Km/h

Temps probable fins a demà a migdia:

LIBRARY OF CONGRESS APR 3 - 1942 DUPLICATE EXCHANGE

Division of Maps JUN 30 1938 Library of Congress

Tota la correspondència al Director del Servei Meteorològic de Catalunya, C. Urgell, 187. – Barcelona

El Director, E. FONTSERÈ

GENERALITAT DE CATALUNYA
SERVEI METEOROLÒGIC DE CATALUNYA

Carta del temps del Dilluns 19 de Febrer de 1934, a 7 h.

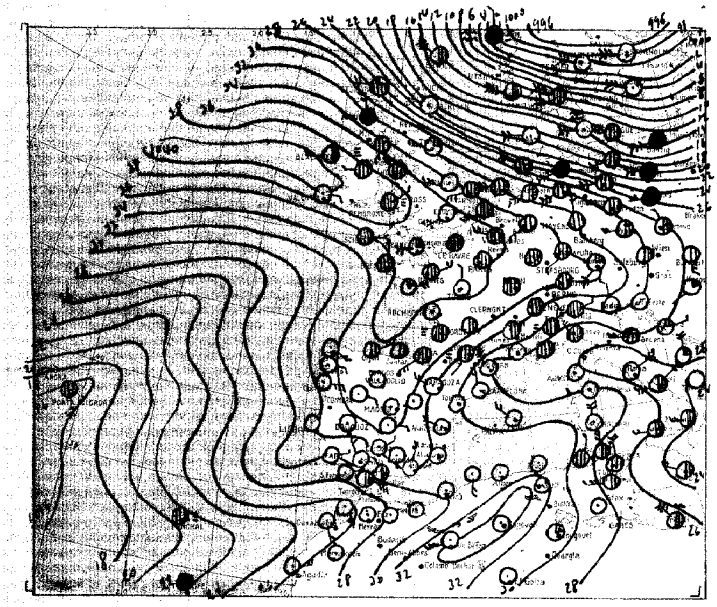

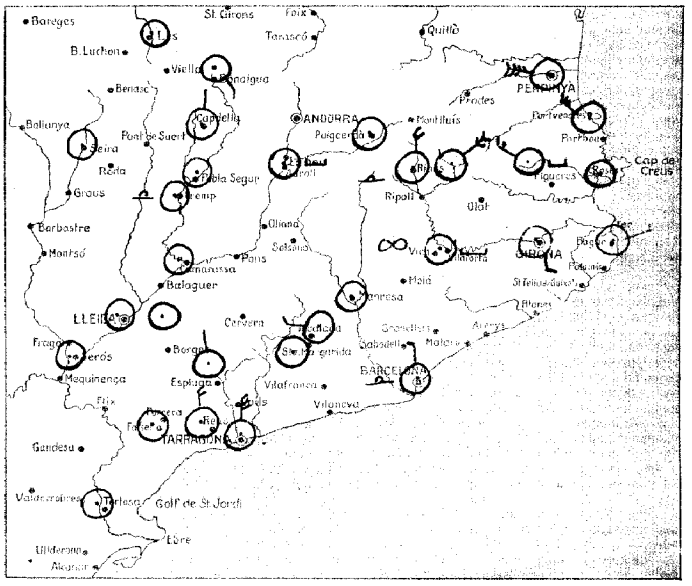

Signes usats a la carta del temps: vent inferior; mar; serè; ½ cobert; cobert; calitja; boira; boira plorancera; boira gebradora; plovent; aiguaneu; bolves de neu; ráfagada de neu; nevant; pedregada; calamarça; tempesta (amb tronada); trons llunyans; llampecs sense trons; rosada; gelada; terrer cobert de neu; la pressió en mil·libars; precipitació en 24 hores, en mil·limetres.

Situació general: Persisteix l'anticicló a tots els països occidentals d'Europa donant lloc a bon temps excepte a França i a les regions alpines on hi ha molts núvols i boires baixes - Cap a Escandinàvia i Alemanya ha empitjorat el temps registrant-se vents forts de ponent i algunes pluges degut a una depressió barométrica que procedent de l'Atlàntic Nord passa per Noruega, mar Báltica i Russia.

Estat del temps a Catalunya: El bon temps es general dominant cel serè i vents fluixos del sector nord.- Les temperatures son suaves durant el dia, però a la nit, persisteix el règim de forts glaçades i gelades.- Temperatura mínima d'avui, 5 graus sota zero a Adrall i Sant Julià de Vilatorta; màxima d'ahir, 21 graus a Tremp.-

DADES DE LES ESTACIONS PROPERES

LLOC	Estat del cel	Vent	Temperatura	Mar	En 24 hores Temp. màx.	Temp. mín.	Precipitació	Observacions especials
Perpinyà	Serè	WNW	10			5		
Cap Biarra	"	NW	10	Arrissada		8		
Sant Adrià			3		15	3		
S. J. Vilatorta	"	Calma	1		14	-5		∞
Manresa	"	"	3		12	2		
Igualada	"	W						
Sta. Margarida	"	Calma	0		13	-2		
Cap Bagur	"	NE	10	"				
Girona	"	SE	1		17	0		
Peralada	"	NW	0		15	0		
Núria	"	NE	5		10	1		neu 95 cm.
Ribes de Fr.	"	N	-3		5	-4		
Fresser			5		16	3		
Puigcerdà	"	Calma	5		17	3		
Adrall	"	"	0		15	-5		
Ll. Estangento			4		6	-3		
Capdella	"	N	0		10	-1		
Pobla de Segur	"	Calma	-2		10	-2		
Tremp	"	"	-2		21	-2		
P. Bonaigua	"	SE	-1		0	-3		neu 1.80 m.

LLOC	Estat del cel	Vent	Temperatura	Mar	En 24 hores Temp. màx.	Temp. mín.	Precipitació	Observacions especials
Cledes (Les)	Serè		0		15	-1		
Seira	"	Calma	-2		16	-3		
Graus								
Lleida								
Cervera	"	"	2		12	-1		
Serós	"	"	-1		17	-2		
Tarragona	"	N	13	Arrissada		6		
Falset	"	N						
Montblanc	"	N						
Reus	"	N	8					
Tortosa	Serè	Calma	2		18	1		
Tarrega	"	"						
Castellò de la P.	"							
Valencia	"	WNW	5			4		
Alacant	"	Calma	14	Plana				
Polina	"							
Mahó	"	WNW	7	Arrissada				
Rosas	"	Calma						
La Molina	"	NW	8		10	0		neu 75 cm.

Observacions de Barcelona

Pressió	1030.3 mb.	Núvols	—
Temperatura	7.7	" quantitat	
Humitat	64 %	Temp. màx.	15.5
Vent del	N	Temp. mín.	5.9
" velocitat	7 Km/h	Pluja	— mm.
Mar	Arrissada	Fenòm. especials	∞

HORA	VENTS SUPERIORS		
7	A Tortosa		
	a 200 m.	N 7	Km/h
	a 500 m.	NW 15	Km/h
	a 1000 m.		Km/h
	a 2000 m.		Km/h
	a 3000 m.		Km/h
7	A Barcelona		
	a 200 m.	WNW 11	Km/h
	a 500 m.	NW 7	Km/h
	a 1000 m.	ESE 7	Km/h
	a 2000 m.	SSW 4	Km/h
	a 3000 m.	NNE 22	Km/h

Temps probable fins a demà a migdia: Bon temps i glaçades nocturnes per l'interior. Rem mar, vents fluixos i mar, plana o arrissada.

LIBRARY OF CONGRESS APR 3 - 1942 EXCHANGE
Division of Serials JUN 30 1958 Library of Congress

Tota la correspondència al Director del Servei Meteorològic de Catalunya, C. Urgell, 187. - Barcelona

EL DIRECTOR, E. FONTSERÉ

GENERALITAT DE CATALUNYA
SERVEI METEOROLÒGIC DE CATALUNYA

Carta del temps del Dimarts, 20 de Febrer de 1934, a 7 h.

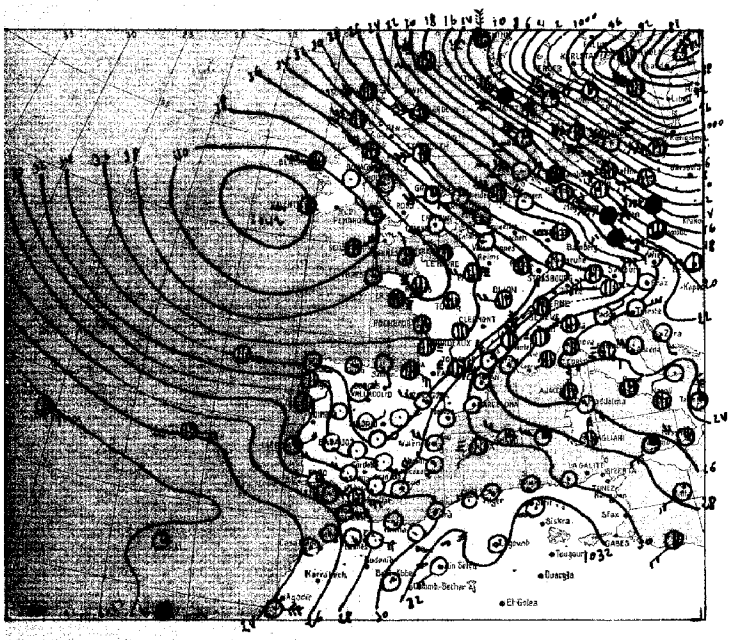

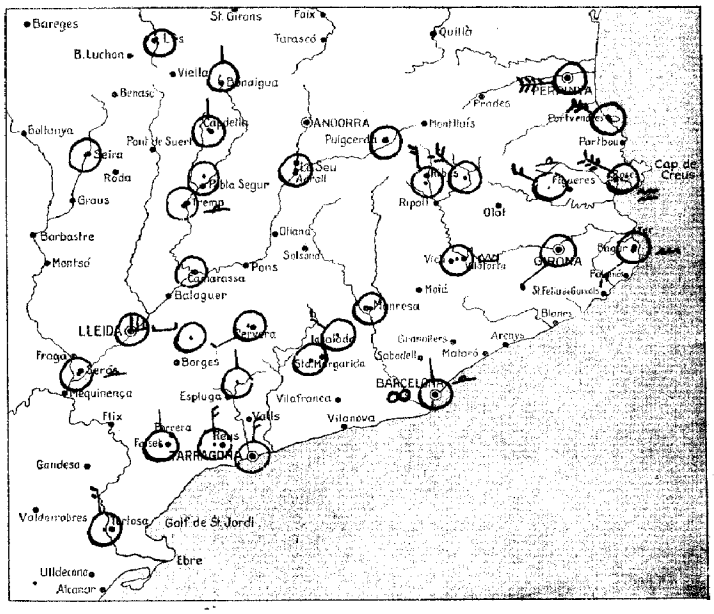

Signes usats a la carta del temps: vent inferior; mar; serè; 1/2 cobert; cobert; calitja; boira; boira ploranera; boira gebradora; ● plovent; aigueneu; ← bolves de neu; rufagada de neu; nevant; pedregada; calamarça; tempesta (amb tronada); trons llunyans; llampecs sense trons; rosada; gebrada; terrer cobert de neu; 16 —— 16 pressió en mil·libars; 12 precipitació en 24 hores, en mil·límetres.

Situació general: Persisteix estacionari a les costes d'Irlanda el règim anticiclònic que dóna lloc a bon temps a la Península Ibèrica, Illes Britàniques i nord d'Àfrica on el cel està completament serè; en canvi a França i regions alpines hi ha molts núvols i boires baixes amb fortes glaçades. - En Scandinàvia, mar Bàltica i Alemanya es registren forts temporals de pluja i vent, produïts per un ciclò centrat a Lituania que ràpidament es desplaça de nord a sud.

Estat del temps a Catalunya: Continua el règim de bon temps amb cel completament serè a tot Catalunya, dominant vents del sector nord, un xic forts a la vall de Núria i costa de l'Empordà i fluixos per la resta del país. - Les temperatures extremes registrades en les darreres 24 hores han estat les següents: màxima 22 graus a Tremp, mínima, 3 graus sota zero a Lleida i a Sant Julià de Vilatorta.

DADES DE LES ESTACIONS PROPERES

LLOC	Estat del cel	Vent	Temperatura	Mar	En 24 hores: Temp. màx.	Temp. mín.	Precipitació	Observacions especials
Perpinyà	Serè	W	11		20	11		
Cap Bàrra	"	NW	15	Arrissada	16	9		
Sant Adrià			8		13	3		
S. J. Vilatorta	"	Calma	2		17	-3		
Manresa	"	"	4		12	-2		
Igualada	"	NW						
Sta. Margarida	"	Calma	4		14	0		
Cap Bagur	"	SW	12	9 Marea				
Girona	"	SW	2		17	1		
Peralada	"	NW	0		16	0		
Núria	"	NW	5		10	4		neu 85 cm.
Ribes de Fr.	"	N	0		9	-2		
Fresser			8		19	4		
Puigcerdà	"	Calma	15		20	5		
Adrall	"	"	2		17	-3		
Ll. Estangento			-1		7	-1		
Capdella	"	N	2		11	0		
Pobla de Segur	"	Calma	0		11	-1		
Tremp	"	"	-1		22	-1		
P. Bonaigua	"	N	1		5	1		neu 1.70 m.

LLOC	Estat del cel	Vent	Temperatura	Mar	En 24 hores: Temp. màx.	Temp. mín.	Precipitació	Observacions especials
Ctedes (Les)	Serè	Calma	1		12	0		
Seira	"	"	2		18	-2		
Graus								
Lleida	1/4	"	-1		15	-3		
Camarassa	Serè	"	1		14	1		
Cervera	"	WSW	1		14	1		
Seros	"	Calma	-1		16	-2		
Tarragona	"	N	11	Arrissada	14	8		
Falset	"	N						
Montblanc	"	N						
Reus	"	N	10					
Tortosa	Serè	NNW	9		20	2		
Tàrrega	"	Calma						
Castelló de la P.								
València	"	WNW	6		15	5		
Alacant	"	WNW	7	Plana				
Palma	Núvols	WSW	1	Calma	17	0		
Maó	1/4	NW	9	8 Marea	16			

Observacions de Barcelona

Pressió	1029.1 mb.	Núvols	—
Temperatura	9.5	» quantitat	—
Humitat	58 %	Temp. màx	14.2
Vent del	N	Temp. mín.	7.5
» velocitat	1 Km/h	Pluja	— mm.
Mar	Plana	Fenòm. especials	∞

HORA	VENTS SUPERIORS			
7	A Barcelona			
	a 200 m	WSW	4	Km/h
	a 500 m	SW	14	Km/h
	a 1000 m	W	7	Km/h
	a 2000 m	N	24	Km/h
	a 3000 m	NNW	58	Km/h
7	A Tortosa			
	a 200 m	N	36	Km/h
	a 500 m	N	22	Km/h
	a 1000 m	WNW	15	Km/h
	a 2000 m	WSW	11	Km/h
	a 3000 m.			Km/h

Temps probable fins a demà a migdia: Bon temps.
En mar vents fluixos: mar plana o arrissada.

LIBRARY OF CONGRESS
APR 3 - 1942
DUPLICATE EXCHANGE

Division of Maps
JUN 30 1936
Library of Congress

Tota la correspondència al Director del Servei Meteorològic de Catalunya, C. Urgell, 187. – Barcelona

El Director, E. FONTSERE

GENERALITAT DE CATALUNYA
SERVEI METEOROLÒGIC DE CATALUNYA

Carta del temps del Dimecres, 21 de Febrer de 1934, a 7 h.

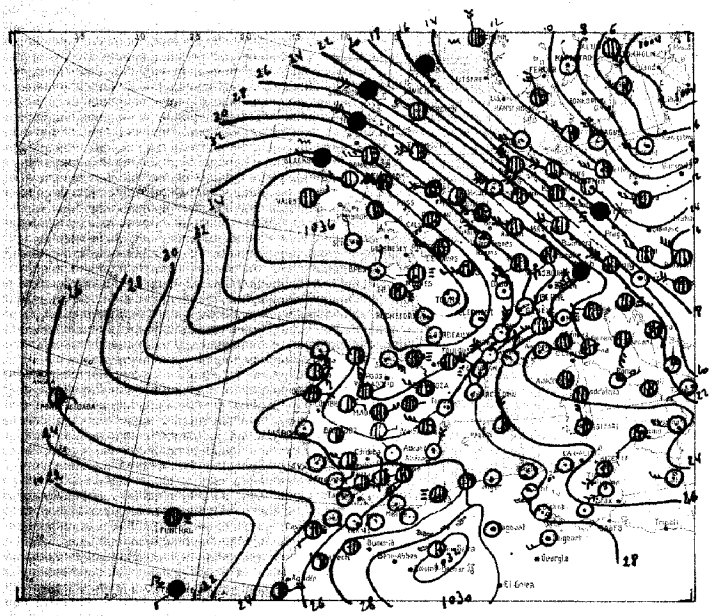

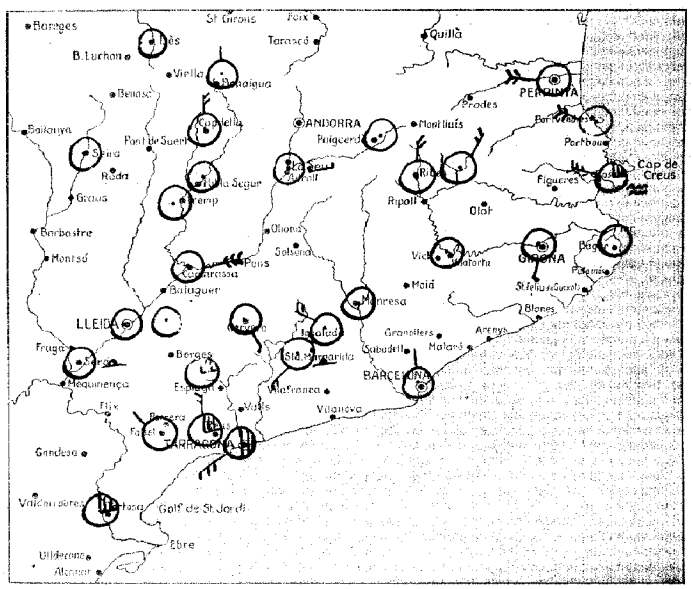

Signes usats a la carta del temps: vent inferior; mar; seré; ½ cobert; cobert; calitja; boira; boira ploranera; boira gebradora; plovent; aiguaneu; bolves de neu; rufagada de neu; nevant; pedregada; calamarça; tempesta (amb tronada); trons llunyens; llampecs sense trons; rosada; gebrada; terrer cobert de neu; 16 — 16 pressió en mil·libars; 12 precipitació en 24 hores, en mil·limetres.

Situació general: El centre de baixes pressions es troba avui a Lituania produint sota la seva influència vent fort i algunes plugges i nevades a la mar del Nord i Alemanya. - Per les illes Britàniques, França, Península Ibèrica i nord d'Africa, el temps no ha experimentat variació respecte al de les darreres 24 hores persistint per lo tant el gairebé seré amb algunes boires matinals i vents fluixos de direcció variable.-

Estat del temps a Catalunya: Persisteix el bon temps amb cel seré excepte per les comarques de Tarragona on hi ha alguns núvols de poca importancia.- Les temperatures extremes han estat les seguients: màxima, 22 graus a Barcelona i Girona, mínima, 3 graus sota zero a Adrall i Sant Julià de Vilatorta.-

DADES DE LES ESTACIONS PRÒPERES

LLOC	Estat del cel	Vent	Temperatura	Mar	En 24 hores: Temp. màx.	Temp. mín.	Precipitació	Observacions especials
Perpinyà	Seré	WNW	11		22	11		
Cap Bàrra	"	NW	14	arrissada	16	11		
Sant Adrià			8		17	7		
S. J. Vilatorta	"	llalma	3		21	-3		
Manresa	"	"	4		13	3		
Igualada	"	NW						
Sta. Margarida	"	SW	4		17	2		—
Cap Bagur								
Girona	"	SSW	2		22	0		
Peralada								
Núria	"	NE	3		9	2		neu 75 cm.
Ribes de Fr.	"	N	0		13	-1		
Fresser			6		20	4		
Puigcerdà	"	llalma	6		20	3		
Adrall	"	"	0		21	-3		—
Ll. Estangento			-3		6	-4		
Capdella	"	N	2		14	1		
Pobla de Segur	"	llalma	1		16	1		
Tremp	"	"	-1		23	-1		
P. Bonaigua	"	N	0		4	0		neu 1.60 m.

LLOC	Estat del cel	Vent	Temperatura	Mar	En 24 hores: Temp. màx.	Temp. mín.	Precipitació	Observacions especials
Cledes (Les)	Seré		1		17	0		
Seira	"	llalma	2		20	-1		
Graus								
Lleida								
Camarassa	"	E	-1		14	-1		—
Cervera	"	SE	4		14	2		
Serós	"	llalma	1		20	-2		—
Tarragona	½	WSW	12	plana	17	10		
Falset	Seré	NW						
Montblanc	"	N						
Reus	¼	N	11					
Tortosa	Seré	llalma	7		20	5		
Tàrrega	"	"						
Castelló de la P.								
València	¾	WNW	8		17	6		
Alacant	Seré	NNW	8	arrissada				
Palma								
Maó	½	NNW	14	marea	18	8		
La Molina	Seré	NW	7		11	0		neu 70 cm.

Observacions de Barcelona

Pressió	1028.4 mb.	Núvols	—
Temperatura	12.0	" quantitat	—
Humitat	33 %	Temp. màx	21.9
Vent del	N	Temp. mín.	9.2
" veloc	1 Km/h	Pluja	— mm.
Mar	arrissada	Fenòm. espec.	—

HORA	VENTS SUPERIORS		
7	A Tortosa		
	a 200 m	N 58	Km/h
	a 500 m	N 25	Km/h
	a 1000 m	WSW 15	Km/h
	a 2000 m		Km/h
	a 5000 m		Km/h
7	A Barcelona		
	a 200 m	SW 4	Km/h
	a 500 m	E 14	Km/h
	a 1000 m	SSW 7	Km/h
	a 2000 m	NE 7	Km/h
	a 5000 m	NNE 20	Km/h

Temps probable fins a demà a migdia: Bon temps.-
En mar, vents fluixos i mar plana o arrissada.

LIBRARY OF CONGRESS
APR 3 - 1942
EXCHANGE

Division of Maps
JUN 30 1948
Library of Congress

Tota la correspondència al Director del Servei Meteorològic de Catalunya, C. Urgell, 187. - Barcelona

EL DIRECTOR, E. FONTSERÈ

GENERALITAT DE CATALUNYA
SERVEI METEOROLÒGIC DE CATALUNYA

Carta del temps del Dijous 22 de Febrer de 1934, a 7 h.

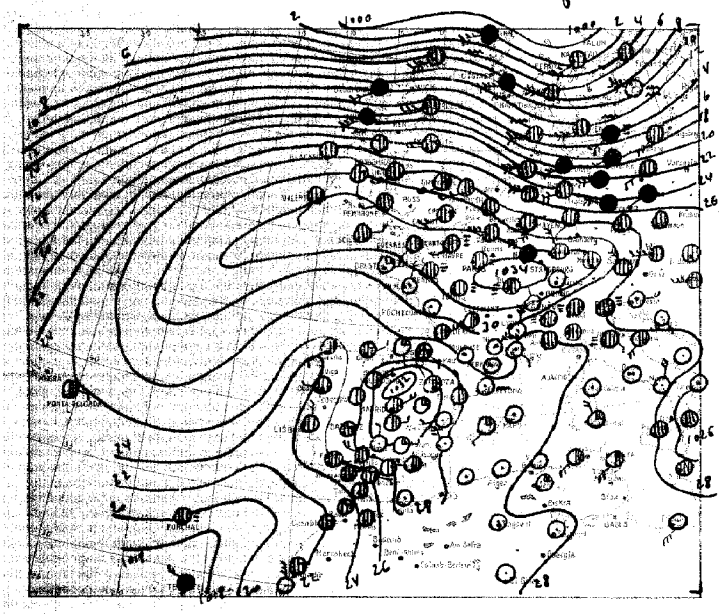

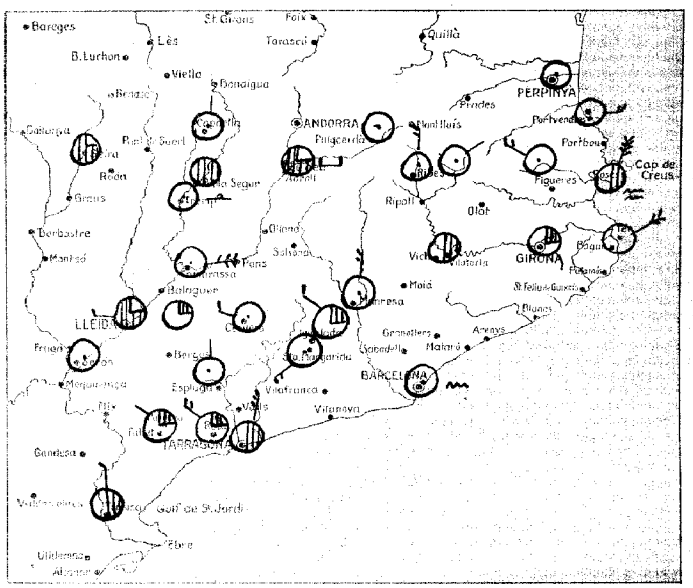

Signes usats a la carta del temps: vent inferior; mar; serè; ½ cobert; cobert; calitja; boira; boira ploranera; boira gebradora; pluvent; aiguaneu; bolves de neu; ráfagada de neu; nevant; pedregada; calamarça; tempesta (amb tronada); trons llunyans; llampecs sense trons; rosada; gebrada; terrer cobert de neu; pressió en mil·libars; precipitació en 24 hores, en mil·limetres.

Situació general: L'anticiclò de les costes occidentals s'interna al continent per aproparse per l'Atlàntic pressions baixes, sota l'influència de les quals el bon temps perd estabilitat avançant núvols de ponent a llevant per la Península Ibèrica, Marroc occidental i illes Britàniques.- Glaçades d'Escocia i Escandinàvia fins a Alemanya i neva al centre d'Europa.- A França i al nord d'Italia persisteix el règim de boires i temperatures baixes.-

Estat del temps a Catalunya: En general, el bon temps que ha dominat a Catalunya durant els darrers dies, perd estabilitat, iniciant-se un lleuger augment de la nuvolositat i establint-se vents del primer quadrant que produeixen petita maror o maror a la costa.- Degut a aquest corrent del nordest, les temperatures baixaran, tornant de esser les normals del mes actual.- Màxima d'ahir, 23 graus a Ermp.; mínima d'avui, 4 graus sota zero a Adrall; Sant Julià de Vilatorta.

DADES DE LES ESTACIONS PROPERES

LLOC	Estat del cel	Vent	Temperatura	Mar	En 24 hores Temp. màx.	Temp. mín.	Precipitació	Observacions especials
Perpinyà	Serè	Calma	4		22	4		
Cap Bianca	"	E	14	Arrissada				
Sant Adrià			7		21	6		
S. J. Vilatorta	½	Calma	3		20	-4		
Manresa	Serè	N	4		15	3		
Igualada	¼	NW						
Sta. Margarida	Serè	SW	5		17	3		
Cap Bagur	"	NE	20	"				
Girona	¼	SE	1		21	0		
Perelada	Serè	NW	7		22	5		
Núria	"	NE	-1		8	-2		nev 70 cm
Ribes de Fr.	"	N	-1		11	-3		
Fresser			6		20	5		
Puigcerdà	"	Calma	7		19	4		
Adrall	3/4	"	0		19	-4		—
Ll. Estangento			-2		6	-4		
Capdella	Serè	N	4		14	1		
Pobla de Segur	Cobert	Calma	1		13	1		
Tremp	Serè	"	-1		23	-1		—
P. Bonaigua								

LLOC	Estat del cel	Vent	Temperatura	Mar	En 24 hores Temp. màx.	Temp. mín.	Precipitació	Observacions especials
Cledes (Les)								
Seira	3/4	Calma	2		20	0		
Graus								
Lleida	3/4	W	-2		17	-3		
Camarassa	Serè	E	0		14	-1		
Cervera	"	WNW	12		17	3		
Serós	"	Calma	-1		19	-2		
Tarragona	½	NNE	12	Arrissada	16	10		
Falset	¼	NW						
Montblanc	Serè	N						
Reus	¼	NW	9					
Tortosa	½	N	7		22	6		
Tàrrega	¼	Calma						
Castellón de la P.	¼	Calma	8		19	6		
València	Serè	SW	7		17	6		
Alacant	"	NNW	9	Plana				
Palma	¼	SW	2	Calma	19	0		
Maó	Serè	Calma	8	Plana	16	8		

Observacions de Barcelona

Pressió	1026.6 mb.	Núvols	—
Temperatura	9.5	» quantitat	—
Humitat	58 %	Temp. màx.	22.1
Vent de	Calma	Temp. mín.	8.8
» veloc.	— Km/h	Pluja	— mm.
Mar	Petita maror	Fenòm. espec.	00

HORA	VENTS SUPERIORS			
7	A Tortosa			
	a 200 m	N	36	Km/h
	a 500 m	N	32	Km/h
	a 1000 m	S	4	Km/h
	a 2000 m	W	4	Km/h
	a 5000 m			Km/h
7	A Barcelona			
	a 200 m	NE	14	Km/h
	a 500 m	N	11	Km/h
	a 1000 m	S	22	Km/h
	a 2000 m	SW	16	Km/h
	a 5000 m	WNW	28	Km/h

Temps probable fins a demà a migdia: Bon temps poc estable i descens de la temperatura. En mar, vents fluixos o moderats de ponent o llevant i maror.

LIBRARY OF CONGRESS APR 3 - 1942 EXCHANGE
Division of Maps JUN 30 1938 Library of Congress

Tota la correspondència al Director del Servei Meteorològic de Catalunya, C. Urgell, 187. Barcelona

El Director, E. FONTSERÈ

GENERALITAT DE CATALUNYA
SERVEI METEOROLÒGIC DE CATALUNYA

Carta del temps del Divendres, 23 de Febrer de 1934, a 7 h.

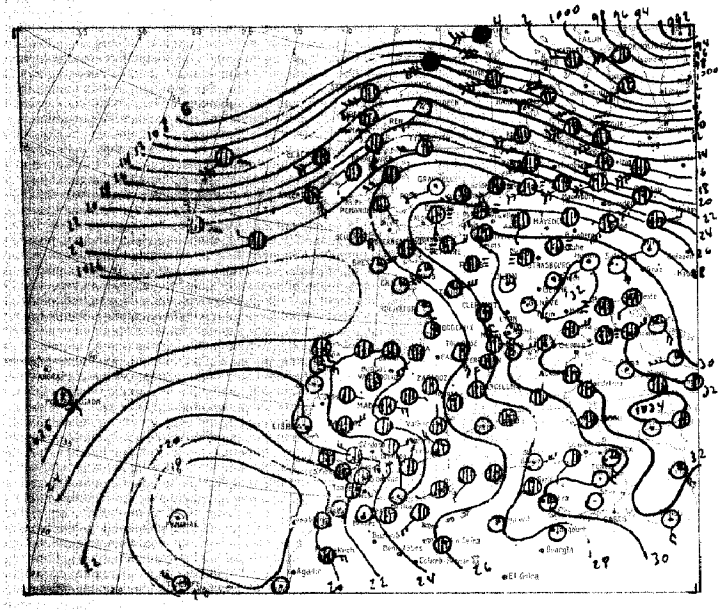

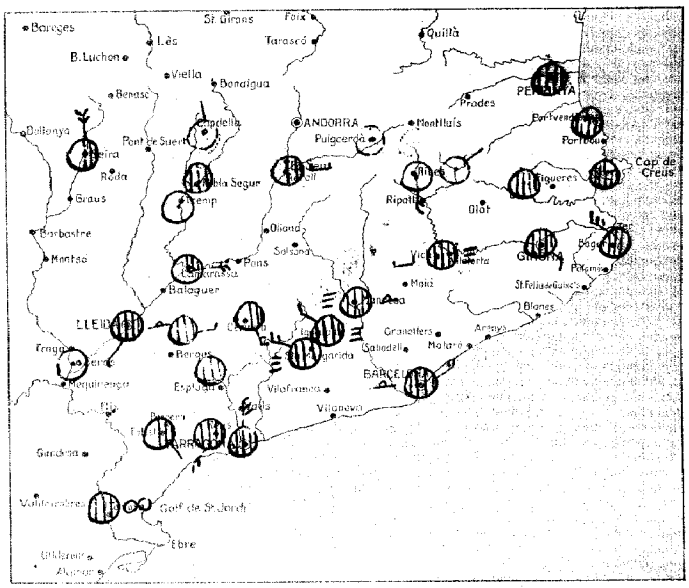

Signes usats a la carta del temps: vent interior; mar; seré; 1/4 cobert; cobert; calitja; boira; boira plomanera; boira gebradora; plovent; aiguaneu; bolves de neu; ruflagada de neu; nevant; pedregada; calamarca; tempesta (amb tronada); trons llunyans; llampecs sense trons; rosada; gebrada; ferrer cobert de neu; pressió en mil·libars; precipitació en 24 hores, en mil·límetres.

Situació general: El règim anticiclònic que els darrers dies dominava als països occidentals d'Europa, perd importancia i en conseqüencia el temps empitjora augmentant la nuvolositat a Espanya i gran part de la Mediterrania.- A Anglaterra, Països Baixos i nord de França, persisteixen les boires baixes.- Cap al nord d'Europa el temps és variable dominant vents forts de ponent i algunes pluges produit per una depressió barometrica situada a la mar Báltica i que ràpidament s'internà a Russia.-

Estat del temps a Catalunya: Fa bon temps a tot el Pirineu, a la conca de Tremp i al baix Segre; en canvi per la meitat costanera domina el nivol i boirós i vents fluixos del primer quadrant.- Temperatura màxima d'ahir a Tremp i Tortosa, 20 graus, mínima, d'avui a Sant Julià de Vilatorta, 4 graus sota zero.- El gruix actual de neu a Núria és de 60 centímetres.-

DADES DE LES ESTACIONS OBSERVADORES

LLOC	Estat del cel	Vent	Temperatura	Mar	En 24 hores: Temp. màx.	Temp. mín.	Precipitació	Observacions especials
Perpinyà	Cobert	Llatma	9		14	9		
Cap Bianra	3/4	"	9	Arrissada	17	9		
Sant Adrià			8		17	7		
S. J. Vilatorta	Cobert	"	-1		18	-4		≡ ⌣
Manresa	"	"	5		14	4		≡
Igualada	"	NW						≡
Sta. Margarida	"	NW	3		14	1		≡
Cap Bagur	"	NW	15	Plana				
Girona	"	SE	6		18	2		
Peralada	"	Llatma	11		14	3		
Núria	Seré	NE	1		15	0		neu 60 cm.
Ribes de Fr.	"	S	-2		10	-3		
Fresser			5		20	3		
Puigcerdà								
Adrall	1/2	Llatma	0		18	-3		⌣
Ll. Estangento			-3		6	-5		
Capdella	Seré	N	2		13	1		
Pobla de Segur	Cobert	Llatma	3		13	3		
Tremp	Seré	"	0		20	-1		
P. Bonaigua								

LLOC	Estat del cel	Vent	Temperatura	Mar	En 24 hores: Temp. màx.	Temp. mín.	Precipitació	Observacions especials
Ciedes (Les)								
Seira	1/2	N	3		19	0		
Graus								
Lleida	Cobert	SW	1		19	-2		⌣
Camarasa	1/4	E	1		13	-1		
Cervera	1/2	SSE	11		15	3		
Sorós	Seré	Llatma	1		13	-1		
Tarragona	Cobert	N	9	Arrissada	14	7		
Falset	1/2	SE						
Montblanc	Cobert	SE						
Reus	"	SW	10					
Tortosa	Cobert	Llatma	8		20	7		
Tarrega	"	E						
Castelló de la P.								
Valencia	"	N	9		18	7		
Alacant	3/4	NE	12	Plana				
Palma								
Mahó	Cobert	N	9	"	17			

Observacions de Barcelona

Pressió	1027.0 mb.	Núvols	Fast. 8 cm.
Temperatura	8.7	» quantitat	10/10
Humitat	84 %	Temp. màx	14.6
Vent del	NNE	Temp. mín.	8.1
» veloc.	6 Km/h	Pluja	- mm.
Mar	Arrissada	Fenòm. especials	—

HORA	VENTS SUPERIORS			
7	A Tortosa			
	a 200 m.	SSE	11	Km/h
	a 500 m.	SSE	14	Km/h
	a 1000 m.			Km/h
	a 2000 m.			Km/h
	a 3000 m.			Km/h
7	A Barcelona			
	a 200 m.	E	9	Km/h
	a 500 m.	E	9	Km/h
	a 1000 m.			Km/h
	a 2000 m.			Km/h
	a 3000 m.			Km/h

Temps probable fins a demà a migdia: Bon temps per l'interior i inseguir i boirós per les comarques de la costa. Lleu mar, vents fluixos de gregal o llevant i petita maror.

LIBRARY OF CONGRESS
APR 3 - 1942
EXCHANGE
Division of Maps
JUN 30 1958
Library of Congress

El Director, E. FONTSERÉ

Tota la correspondència al Director del Servei Meteorològic de Catalunya, C. Urgell, 187. - Barcelona

GENERALITAT DE CATALUNYA
SERVEI METEOROLÒGIC DE CATALUNYA

Carta del temps del Dissabte, 24 de Febrer de 1934, a 7 h.

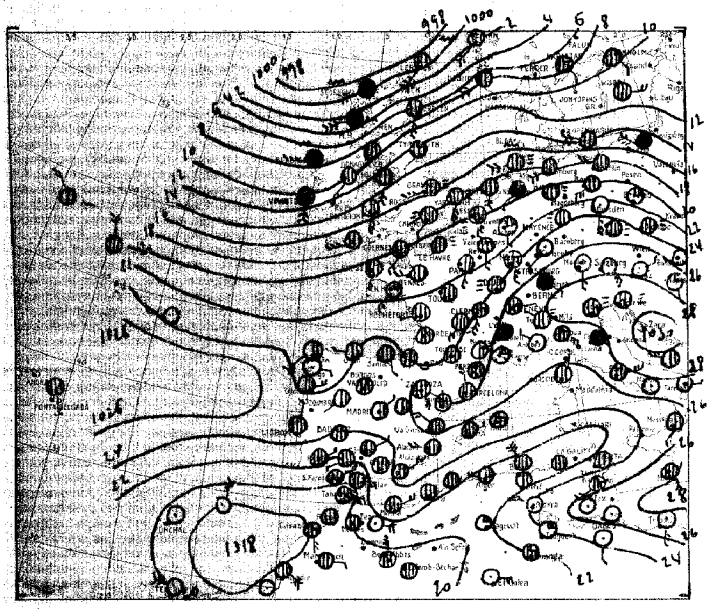

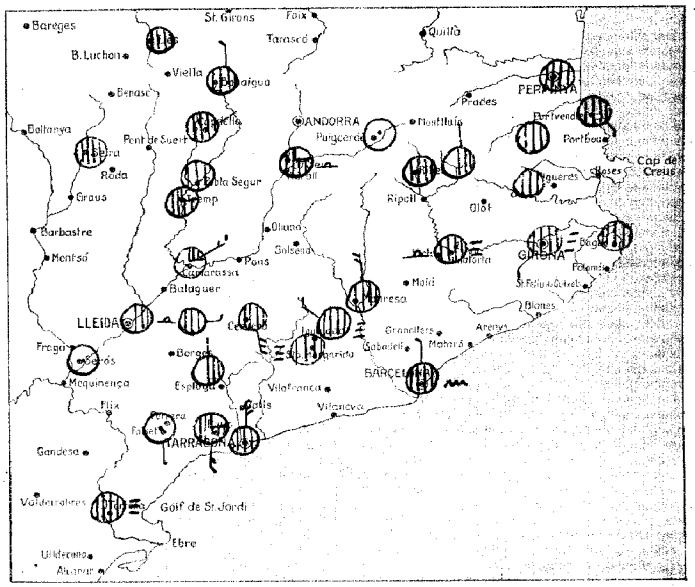

Signes usats a la carta del temps: vent inferior; mar; seré; ½ cobert; cobert; calitja; boira; boira pioranera; boira gebradora; plovent; aiguaneu; bolves de neu; ruïnagada de neu; nevant; pedregada; calamarça; tempesta (amb tronada); trons llunyans; llampecs sense trons; rosada; gebrada; terrer cobert de neu; pressió en mil·libars; precipitació en 24 hores en mil·limetres.

Situació general: Pel nord d'Europa hi ha pressions baixes que s'apropen al nostre continent per qui motiu el temps empitjora, augmentant la nuvolositat per tot arreu, registrant-se fortes boirades a Anglaterra i França i pluges amb vents del sud a les costes d'Irlanda i Escocia. - Un altre centre depressionari situat prop de Canaries produeix també mal temps al Marroc occidental i al sudoest de la Península Ibèrica. -

Estat del temps a Catalunya: Fa bon temps amb cel seré o mig núvol per les comarques de Lleida i interior de Tarragona. Per la resta de Catalunya hi ha molts núvols i boires i temps en general favorable per a que es produeixin algunes nuïtats de caràcter local. - La temperatura màxima d'ahir, fou de 19 graus a Serós i les mínimes d'avui, de 4 graus sota zero al Port de la Bonaigua i 3 també sota zero a Ribes. -

DADES DE LES ESTACIONS PROPERES

LLOC	Estat del cel	Vent	Temperatura	Mar	En 24 hores: Temp. màx.	Temp. mín.	Precipitació	Observacions especials
Perpinyà	cobert	calma	6		13	6		
Cap Biarra	"	SE						
Sant Adrià			7		16	7		
S. J. Vilatorta	"	calma	4		14	1		≡ a
Manresa	"	N.	1		12	5		
Igualada	"	NW						≡
Sta. Margarida	"	calma	7		14	5		≡
Cap Bagur	"	"	12	Plana				
Girona	"	SW	5		14	4		≡
Peralada	"	calma	8		13	8		
Núria	1/2	N	0		8	-2		neu 55 cm
Ribes de Fr.	cobert	calma	-1		9	-3		
Fresser			5		15	3		
Puigcerdà	Seré	"	3		13	1		
Adrall	3/4	"	2		15	1		a
Ll. Estangento			-2		5	-4		
Capdella	cobert	NE	2		10	1		
Pobla de Segur	"	calma	4		11	2		
Tremp	3/4	"	1		16	0		
P. Bonaigua	cobert	N	-4		1	-4		neu 1.5 cm

LLOC	Estat del cel	Vent	Temperatura	Mar	En 24 hores: Temp. màx.	Temp. mín.	Precipitació	Observacions especials
Cledes (Les)	cobert		3		13	2		
Seira	cobert	calma	6		14	4		
Graus								
Lleida	1/2	"	3		16	1		a
Camarassa	1/4	NE	3		15	1		
Cervera	cobert	SSE	4		15	3		
Serós	Seré	calma	3		19	1		
Tarragona	cobert	N	9	Arrissada	13	7		
Falset	Seré	S						
Montblanc	1/2	N						
Reus	3/4	S	10					
Tortosa	cobert	calma	8		16	8		≡
Tàrrega	"	E						
Castelló de la P.	"	NNE	7		14	6		≡
València	"	NW	7		14	6		
Alacant	"	W	7	Plana				
Palma	"	ENE	6		17	4		
Maó	3/4	calma	10	"	15	8		

Observacions de Barcelona

Pressió	1024.6 mb.	Núvols	Stra. Ci.
Temperatura	9.4	" quantitat	10/10
Humitat	79 %	Temp. màx	13.2
Vent del	N	Temp. mín.	8.0
" veloc.	7 Km/h	Pluja	— mm.
Mar	Petita marejada	Fenòm. especs	a

HORA	VENTS SUPERIORS	
	A	
	a 200 m	Km/h
	a 500 m	Km/h
	a 1000 m	Km/h
	a 2000 m	Km/h
	a 3000 m	Km/h
	A	
	a 200 m	Km/h
	a 500 m	Km/h
	a 1000 m	Km/h
	a 2000 m	Km/h
	a 3000 m	Km/h

Temps probable fins a demà a migdia: Bon temps de poca estabilitat per l'interior i boirós amb alguna pluja local per la meitat ponent. - En mar, vents fluixos de xaloc i migjorn i petites maroi.

LIBRARY OF CONGRESS
APR 3 - 1942
Division of Maps
JUN 30 1938
Library of Congress

Tota la correspondència al Director del Servei Meteorològic de Catalunya, C. Urgell, 187. - Barcelona

El Director: F. CASTELLARNAU

GENERALITAT DE CATALUNYA
SERVEI METEOROLÒGIC DE CATALUNYA

Carta del temps del Diumenge 25 de Febrer de 1934, a 7 h.

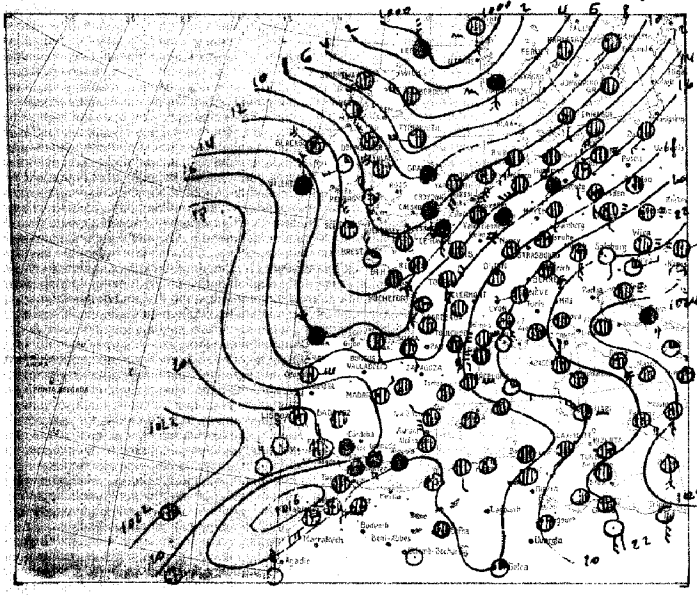

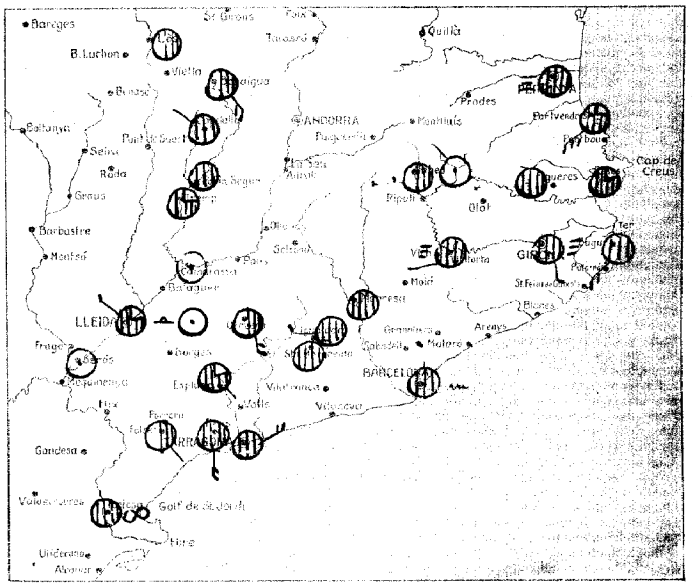

Signes usats a la carta del temps: vent interior; mar; ○ serè; ◐ ½ cobert; ◉ cobert; calitja; boira; boira plomera; V boira gebradora; ● plovent; ∞ aiguaneu; ← bolves de neu; rafagada de neu; nevant; ▲ pedregada; calabarsa; tempesta (amb tronada); T trons llunyans; ⚡ llampecs sense trons; roseda; gebrada; terrer cobert de neu; de pressió en mil·limetres; 12 precipitació en 24 hores, en mil·limetres.

Situació general: Sota l'influència de dues depressions barométriques situades a les costes de Galícia i al Marroc occidental empitjora el temps a gran part d'Europa, augmentant la nuvolositat per tot arreu i registrant ploges al sud d'Espanya i Marroc i des del nord de França fins Anglaterra i Escandinàvia.-

Estat del temps a Catalunya: Per les comarques de Lleida fa bon temps amb cel gairebé serè; en canvi per tota la resta del país i particularment la meitat costanera, domina temps nuvol i boirós.-
La temperatura mínima d'aquest matí al Port de la Bonaigua ha estat de 6 graus sota zero i a Nuria, 3 graus també sota zero.-

DADES DE LES ESTACIONS PROPERES

LLOC	Estat del cel	Vent	Temperatura	Mar	En 24 hores Temp. màx.	Temp. mín.	Precipitació	Observacions especials
Perpinyà	Cobert	Llatina	7		15	6		≡
Cap Biarra	3/4	SW	10	Arrissada	15	9		
Sant Adrià			8		17	8		
S. J. Vilatorta	Cobert	W	4		14	2		≡
Manresa	"	Llatina	9		13	8		
Igualada	"	W						
Sta. Margarida	"	Llatina	8		13	6		
Cap Bagur	"	SW	10	"				
Girona	"	SSE	4		17	3		≡
Peralada	"	Llatina	5		15	5		
Núria	Serè	NW	-2		4	-3		neu 52 cm
Ribes de Fr.	1/2	Llatina	-1		8	-2		⌣
Fresser			5		16	4		
Puigcerdà								
Adrall								
Ll. Estangento			-3		4	-4		
Capdella	Cobert	NW	2		10	0		
Pobla de Segur	"	Llatina	5		14	4		
Tremp	3/4	"	3		17	0		
P. Bonaigua	1/2	SE	-6		-1	-4		neu 1.50 cm

LLOC	Estat del cel	Vent	Temperatura	Mar	En 24 hores Temp. màx.	Temp. mín.	Precipitació	Observacions especials
Cledes (Les)	1/2		2		13	2		
Seira								
Graus								
Lleida	3/4	NW	4		17	2		⌒
Cervera	Serè	Llatina	6		17	4		
Cervera	1/2	SSE	4		16	3		
Seros	Serè	Llatina	5		21	1		
Tarragona	Cobert	NE	11	Arrissada	13	9		
Falset	1/2	SE						
Montblanc	3/4	SE						
Reus	Cobert	S	10					
Tortosa	Cobert	Llatina	9			8		
Tàrrega	Serè	"						
Castelló de la P.	Cobert	"	8			6		
Valencia	"	WNW	8		14	6		
Alacant	"	N	10	Llana	14			
Palma	"	Llatina	9	"	18	6		
Maó	"	"	11	"	14	8		
Rosas	3/4	"						

Observacions de Barcelona

Pressió	1018.4 mb.	Núvols	St cu.
Temperatura	10.4	" quantitat	10/10
Humitat	65 %	Temp. màx	14.2
Vent del	N	Temp. mín.	9.1
" veloc.	4 Km/h	Pluja	— mm.
Mar	Petita marejada	Fenòm. especiales	—

HORA	VENTS SUPERIORS	
	A	
	a 500 m	Km/h
	a 500 m	Km/h
	a 1000 m	Km/h
	a 2000 m	Km/h
	a 3000 m	Km/h
	A	
	a 500 m	Km/h
	a 500 m	Km/h
	a 1000 m	Km/h
	a 2000 m	Km/h
	a 3000 m	Km/h

Temps probable fins a demà a migdia: Tendència a empitjorar amb el boirós i alguna plovisca.-
Fen nuvol, vents fluixos de llevant i petita marejada.

LIBRARY OF CONGRESS
APR 3 - 1942
DUPLICATE
EXCHANGE

Division of Maps
JUN 30 1988
Library of Congress

Tota la correspondència al Director del Servei Meteorològic de Catalunya, C. Urgell, 187. – Barcelona

El Director, E. Fontseré

GENERALITAT DE CATALUNYA
SERVEI METEOROLÒGIC DE CATALUNYA

Carta del temps del Dilluns . 26 de Febrer de 1934 , a 7 h.



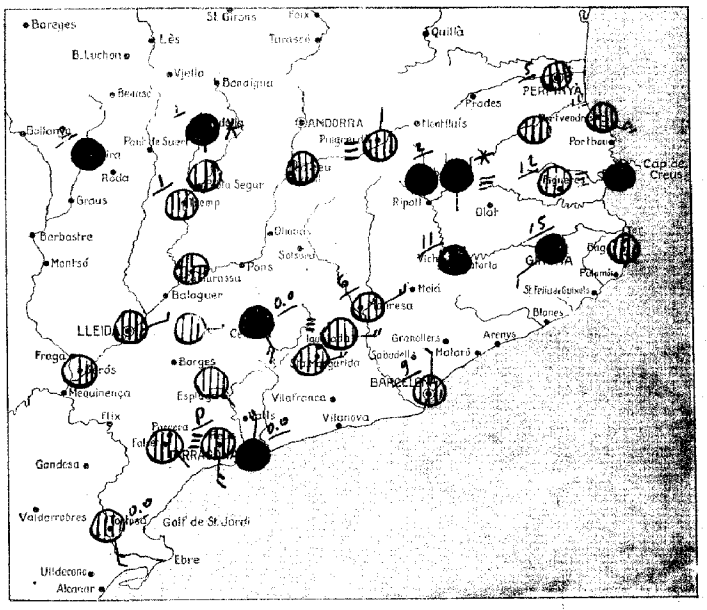

Signes usats a la carta del temps: vent inferior; mar; serè; ½ cobert; cobert; calitja; boira; boira ploranera; boira gebradora; plovent; aiguaneu; bolves de neu; rufagada de neu; nevant; pedregada; calamarça; tempesta (amb tronada); trons llunyans; llampecs sense trons; rosada; gebrada; terrer cobert de neu; 16 —— 16 pressió en mil·libars; 12 precipitació en 24 hores, en mil·limetres.

Situació general: Degut a dues depressions barométriques situades a Escandinàvia i nord d'Espanya, empitjora ràpidament el temps als països occidentals, augmentant la nuvolositat i registrant-se pluges abundoses així com també nevades als llocs alts de la Península Ibèrica i a les illes Britàniques, avançant per Escòcia i Anglaterra, de nord a sud una important onda de pressió amb vents forts.- Les altes pressions s'han desplaçat cap a l'Atlàntic.

Estat del temps a Catalunya: La nuvolositat es gairebé general plovent des de Tarragona i la Segarra fins a Girona i nevant a la vall de Nuria i Pallars.- Les precipitacions més importants registrades durant la passada nit han estat de 15 litres per metre quadrat a Girona, 12 a Peralada i 9 a Girona.- Degut al corrent del nord que domina a les costes atlàntiques, s'inicia a Catalunya un notable descens de la temperatura.-

DADES DE LES ESTACIONS PROPERES

LLOC	Estat del cel	Vent	Temperatura	Mar	En 24 hores Temp. màx.	Temp. mín.	Precipitació	Observacions especials
Perpinyà	lleuger	calma	9			9	5	
Cap Bàrra	"	SE	10	Arrissada		9	14	
Sant Adrià			10		15	10		
S. J. Vilatorta	"	calma	8		13	4	11	●
Manresa	"	NE	10		15	10	6	
Igualada	"	NE						
Sta. Margarida	"	E	8		14	6	2	≡
Cap Bagur								
Girona	"	SW	9			8	15	●
Peralada	"	calma	9		14	1	12	≡
Núria	"	S	-2		3	-4		neu 50 cm. *
Ribes de Fr.	"	calma	3		9	-2	1	●
Fresser			4		9	2		
Puigcerdà	"	N	6		13	2		≡
Adrall								
Ll. Estangento			-2		4	-5		
Capdella	"	S	0		10	-1	1	*
Pobla de Segur	"	calma	5		13	5		
Tremp	"	"	6		14	6	1	
P. Bonaigua								

LLOC	Estat del cel	Vent	Temperatura	Mar	En 24 hores Temp. màx.	Temp. mín.	Precipitació	Observacions especials
Cledes (Les)								
Seira	lleuger	calma	5		13	4	2	●
Graus								
Lleida	"	NE	8		16	6		
Camarassa	3/4	calma	8		12	6		
Cervera	lleuger	SE	6		12	4	0.0	●
Serós	1/2	calma	3		11	3		
Tarragona								
Falset	lleuger	SE						
Montblanc	"	SE						
Reus	"	S	10				P	≡
Tortosa	lleuger	SSE	9			9	0.0	
Tàrrega	"	E						
Castelló de la P.	"	NNE	9			8	1	
València	"	SSW	9		14	7	2	
Alacant	1/4	NW	8	Plana			3	
Palma	lleuger	SW	9	"	15	9	5	●
Mahó	"	SSW	11	Arrissada	15	10	0.5	●

Observacions de Barcelona

Pressió	109.7 mb.	Núvols	Cu 16. Sfcu
Temperatura	9.3	" quantitat	10/10
Humitat	86 %	Temp. màx.	13.1
Vent del	N	Temp. mín.	8.8
" veloc	4 Km/h	Pluja	9.1 mm.
Mar	Arrissada	Fenòm. especs.	-

HORA	VENTS SUPERIORS
7	A Tortosa
	a 200 m. SSE 22 Km/h
	a 500 m. S 25 Km/h
	a 1000 m. Km/h
	a 2000 m. Km/h
	a 3000 m. Km/h
7	A Barcelona
	a 200 m. N 28 Km/h
	a 500 m. N 14 Km/h
	a 1000 m. SW 6 Km/h
	a 2000 m. Km/h
	a 3000 m. Km/h

Temps probable fins a demà a migdia: Variable i pluges amb nevades als llocs alts i descens de la temperatura.- Per mar, vents fuixos de xaloc o migjorn i petita marea.

Develop. of Maps
JUN 30 1938
Library of Congress
LIBRARY OF CONGRESS
APR 3 - 1942
CHECKED

Tota la correspondència al Director del Servei Meteorològic de Catalunya, C. Urgell, 187. — Barcelona

El Director, E. FONTSERE

GENERALITAT DE CATALUNYA
SERVEI METEOROLÒGIC DE CATALUNYA

Carta del temps del Dimarts, 27 de Febrer de 1934, a 7 h.

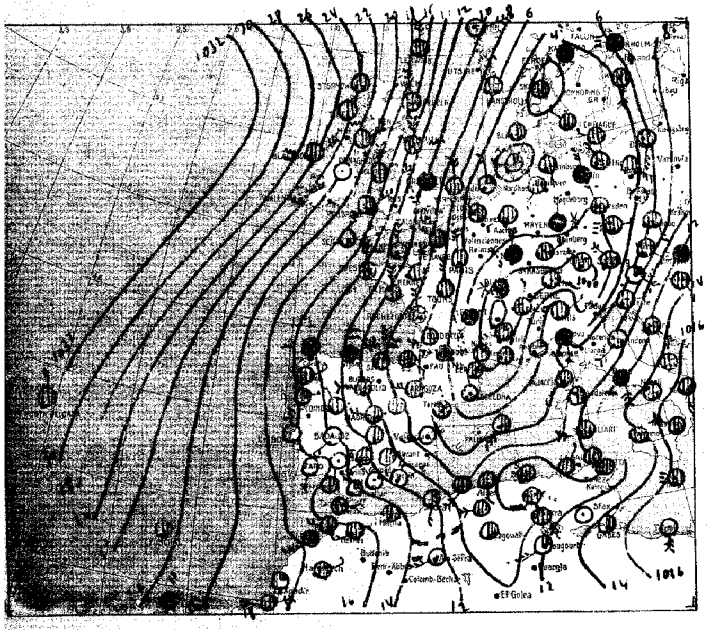

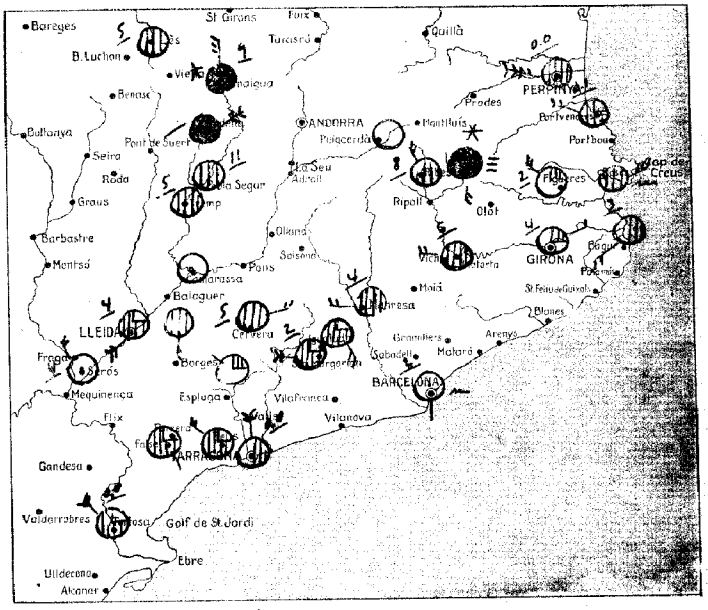

Signes usats a la carta del temps: vent inferior; mar; serè; 1/2 cobert; cobert; calitja; boira; boira ploranera; boira gebradora; ● plovent; aiguaneu; bolves de neu; rufagada de neu; nevant; pedregada; calamarça; tempesta (amb tronada); T trons llunyans; llampecs sense trons; rosada; gebrada; terrer cobert de neu; 16 — 16 pressió en mil·libars; 12 precipitació en 24 hores, en mil·límetres.

Situació general: S'han establert pressions baixes sota l'influència de les quals ha empitjorat el temps registrant-se vents freds i nevades fins a l'Escandinàvia fins a la Península Ibèrica. - La direcció dominant del vent es del Nord i adquireix la màxima violència a les costes del Cantàbric on la mar es gressa. - El centre principal de baixa pressió està situat al sudest de França amb tendència a desplaçar-se cap a Itàlia, donant lloc a ruixats i tempestes.

Estat del temps a Catalunya: Domina temps variable i fred amb vents del nord i cel nuvolós plovent al Pallars i nevant a les valls d'Aran i Núria, havent també nevat al cim del Montseny. - Les màximes quantitats de pluja recollida en les darreres 24 hores han estat de 27 litres per metre quadrat a Capdella, 11 a Pobla de Segur i 9 a la Bonaigua. - Temperatura mínima d'avui a Núria, 7 graus sota zero. -

DADES DE LES ESTACIONS PROPERES

LLOC	Estat del cel	Vent	Temperatura	Mar	En 24 hores: Temp. màx.	Temp. mín.	Precipitació	Observacions especials
Perpinyà	Clobert	WNW	4		15	2	0.0	
Cap Bàrra	3/4	NW	6	Arrissada	14	6	0.1	
Sant Adrià			7		16	6	2	
S. J. Vilatorta	Clobert	W	2		10	0	6	
Manresa	"	W	7		14	6	4	
Igualada	3/4	SE						
Sta. Margarida	3/4	W	5		16	4	2	
Cap Begur	1/2	SW	9	"			3	
Girona	1/4	NE	5		14	4	2	
Peralada	1/4	NW	2		14	2	2	
Núria	Clobert	S	-6		1	-7		neu 60 cm. *
Ribes de Fr.	"	NW	-2		7	-4	8	
Fresser			-1		9	-2	2	
Puigcerdà	"	Calma	3		10	1		≡
Adrall								
Ll. Estangento			-8		1	-11	10	neu 28 cm.
Capdella	"	NE	-3		2	-5	27	" 11 cm. ●
Pobla de Segur	"	Calma	2		8	0	11	
Tremp	"	"	2		10	2	5	
P. Bonaigua	"	N	-13		-5	-13		neu 1.55 cm. *

LLOC	Estat del cel	Vent	Temperatura	Mar	En 24 hores: Temp. màx.	Temp. mín.	Precipitació	Observacions especials
Ciedes (Les)	Clobert		-1		11	-1	5	
Seira								
Graus								
Lleida	3/4	SW	3		14	1	4	
Camarassa	Serè	Calma	3		11	2		
Cervera	Clobert	W	1		12	0	5	
Seròs	"	NW	4		15	3	4	
Tarragona	1/2	NNW	6	Arrissada	12	5	0.0	
Falset	3/4	SE						
Montblanc	1/4	NW						
Reus	3/4	NW						
Tortosa	3/4	NW	7		15	6	0.0	
Tàrrega	Clobert	S						
Castelló de la P.								
València	Serè	WSW	7		16	7		
Alacant								
Palma								
Mahó	1/2	SW	10	P. Major	15	10	15	

Observacions de Barcelona

Pressió	1001.0 mb.	Núvols	-
Temperatura	6.4	» quantitat	-
Humitat	62 %	Temp. màx	14.8
Vent del	S	Temp. mín.	5.8
» veloc	1 Km/h	Pluja	1.9 mm.
Mar	Petita major	Fenòm. espec.	-

HORA	VENTS SUPERIORS		
7	A Tortosa		
	a 200 m	NW 12	Km/h
	a 500 m	WNW 14	Km/h
	a 1000 m	W 36	Km/h
	a 2000 m		Km/h
	a 3000 m		Km/h
7	A Barcelona		
	a 200 m	W 26	Km/h
	a 500 m	WSW 32	Km/h
	a 1000 m	WNW 36	Km/h
	a 2000 m	WSW 54	Km/h
	a 3000 m	WSW 47	Km/h

Temps probable fins a demà a inigdia: Vents freds del nord o mestral i borrasques de pluja o neu. Mar, vents moderats o forts de mestral i petita marea.

LIBRARY OF CONGRESS
APR 3 - 1942
DUPLICATE
EXCHANGE
Division of Maps
JUN 30 1943
Library of Congress

Tota la correspondència al Director del Servei Meteorològic de Catalunya, C. Urgell, 187. - Barcelona

El Director, E. Fontserè

GENERALITAT DE CATALUNYA
SERVEI METEOROLÒGIC DE CATALUNYA

Carta del temps del Dimecres . 28 de Febrer de 1934 . a 7 h.

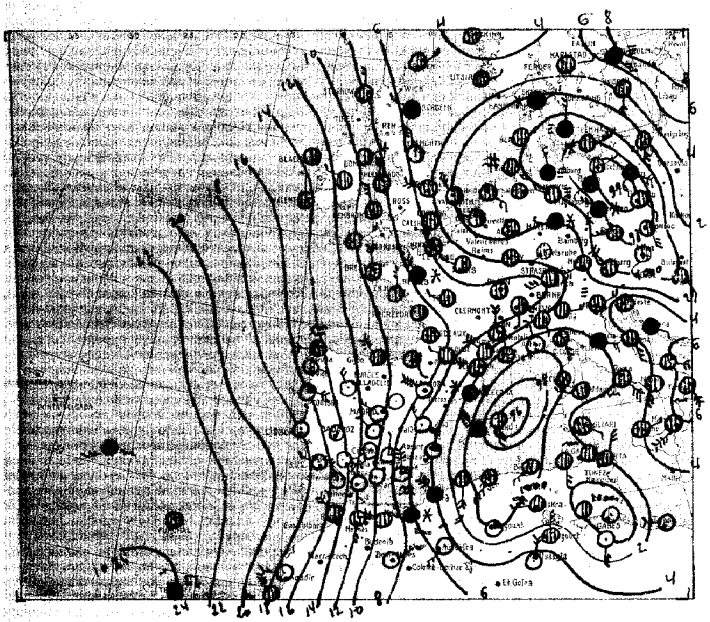

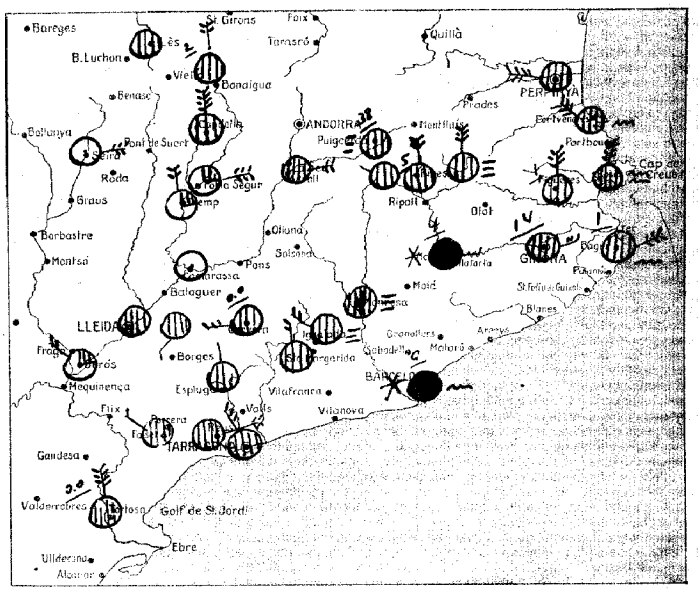

Signes usats a la carta del temps: vent inferior; mar; serè; 1/4 cobert; cobert; calitja; boira; boira ploranera; boira gelradora; plovent; aiguaneu; bolves de neu; rufagada de neu; nevant; pedregada; calamarça; tempesta (amb trovada); trons llunyans; llampecs sense trons; rosada; gelrada; terrer cobert de neu; 16 pressió en mil·libars; 12 precipitació en 24 hores, en mil·limetres.

Situació general: Sota l'influencia de tres minims barometrics situats respectivament a Alemanya, Balears i golf de Galicia es registren nevades a Prussia, Escandinàvia, Normandia i Catalunya i plugues a Italia, Escocia i Marroc.- A la Península Ibèrica el temps en general es bó, ja que fent excepció de la regió catalana, s'observa el serè o poc nivol i vent. Fluixos.- Les altes pressions estan situades a l'Atlàntic prop de les Azores.- Degut a un corrent de vents freds del sector nord que comprèn gairebé la totalitat del continent les temperatures han experimentat un notable descens.

Estat del temps a Catalunya: A la plana de Vic i Barcelona es registren nevades, per la resta del país el cel està completament serè.- Els vents son forts del sector nord a les comarques pirenenques, Empordà i golfo de l'Ebre.- En les darreres 24 hores es registraren nevades a la vall de Ribes, Vic, Bages i des de Girona fins a Barcelona.- El fred es intens, essent les minimes mes importants les observades a l'Estangento amb 17 graus sota zero, a Núria amb 14, a la Molina 11 i a Capdella amb 9 graus també sota zero.

DADES DE LES ESTACIONS PROPERES

LLOC	Estat del cel	Vent	Temperatura	Mar	En 24 hores Temp. màx.	Temp. mín.	Precipitació	Observacions especials
Perpinyà	Cobert	WNW	1		6	1		
Cap Biarra	"	NW	1	Maror		1		
Sant Adrià			1		12	1	9	
S. J. Vilatorta	"	E	-2		7	-3	4	*
Manresa	"	Calma	4		10	2		≡
Igualada	"	NW						≡
Sta. Margarida	"	N	2		9	-2		
Cap Bagur	"	NE	3	"			1	
Girona	"	ENE	1		11	-1	14	
Peralada	"	N	0		8	0	1	
Núria	"	N	-13		-4	-14		neu 75 cm.
Ribes de Fr.	"	N	-4		7	-5	5	
Presser			-8		2	-8	8	
Puigcerdà	"	Calma	-4		8	-5	38	≡
Adrall	"	E	1		16	-2		
Ll. Estangento			-14		-2	-17		
Capdella	"	N	-9		2	-9		
Pobla de Segur	1/4	E	0		6	0		
Tremp	Cobert	N	1		9	-1		
P. Bonaigua	"	N	-17		-13	-17	2	neu 160 cm.

LLOC	Estat del cel	Vent	Temperatura	Mar	En 24 hores Temp. màx.	Temp. mín.	Precipitació	Observacions especials
Ciedes (Les)	Cobert		-3		3	-3		
Seira	Serè	E	-2		5	-5		
Graus								
Lleida	Cobert	Calma	-1		9	-2		
Camarassa	Serè	"	0		11	-1		
Cervera	Cobert	W	-3		6	-3	0.0	
Seros	1/4	NW	-1		9	-2		
Tarragona	Cobert	NW	1	Arrissada	11	1		
Falset	"	NW						
Montblanc	"	N						
Reus	"	E	2					
Tortosa	"	NNW	2		11	2	0.0	
Tàrrega	"	SW						
Castelló de la P.								
València	Serè	NW	3		12	2	1	
Alacant	1/4	NNW	2	Arrissada			0.3	
Palma								
Maió	1/2	S	7	Maror	13			

Observacions de Barcelona

Pressió	1002.1 mb.	Núvols	3T. i Nb.
Temperatura	1.3	» quantitat	10/10
Humitat	93 %	Temp. màx	11.0
Vent del	Calma	Temp. mín.	0.4
» veloc	— Km/h	Pluja	6.1 mm.
Mar	Maror	Fenòm. espec.	*

HORA	VENTS SUPERIORS	
	N	
	a 200 m.	Km/h
	a 500 m.	Km/h
	a 1000 m.	Km/h
	a 2000 m.	Km/h
	a 3000 m.	Km/h
	A	
	a 200 m.	Km/h
	a 500 m.	Km/h
	a 1000 m.	Km/h
	a 2000 m.	Km/h
	a 3000 m.	Km/h

Temps probable fins a demà a migdia: Tendencia a millorar, registrant-se encara alguna nevada i establint-se vents fred del sector nord.- En mar, vents moderats del sector nord i maror.

LIBRARY OF CONGRESS APR 3 - 1942 DUPLICATE EXCHANGE
Division of Maps JUN 30 1938 Library of Congress

Tota la correspondència al Director del Servei Meteorològic de Catalunya, C. Urgell, 187.- Barcelona

El Director

GENERALITAT DE CATALUNYA
SERVEI METEOROLÒGIC DE CATALUNYA

Carta del temps del Dijous 1 de Març de 1934, a 7 h.

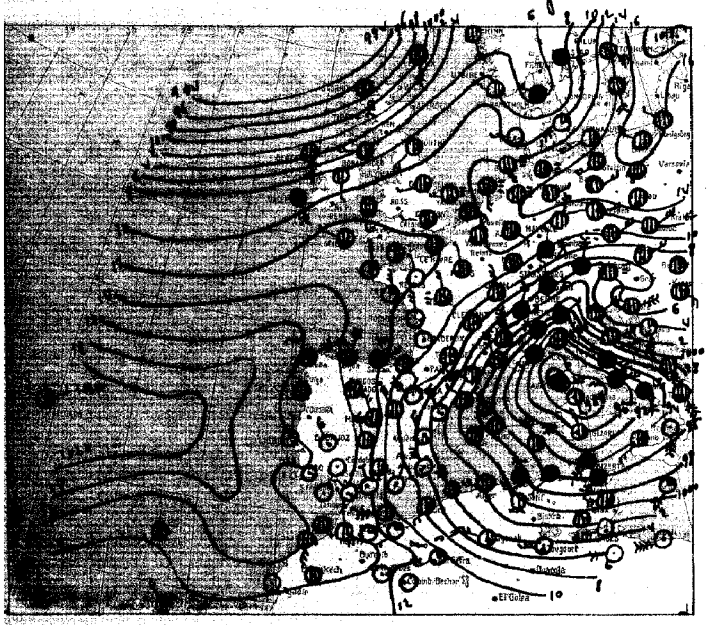

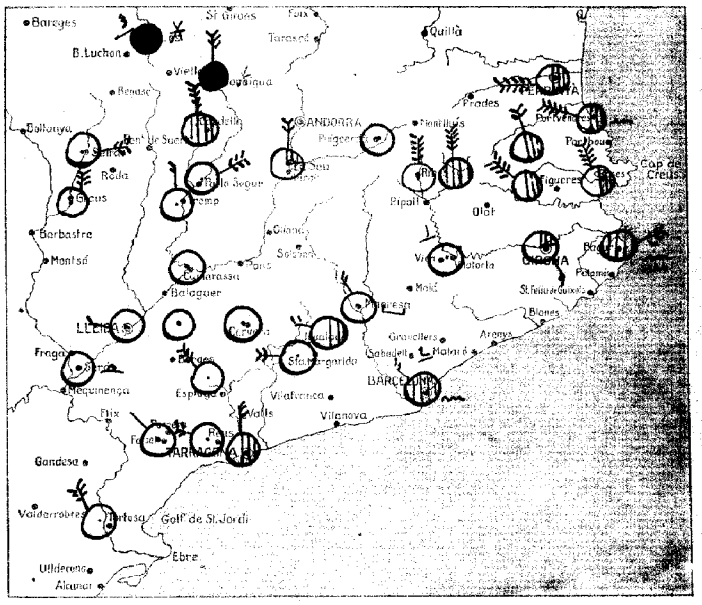

Signes usats a la carta del temps: vent inferior; mar; serè; 1/2 cobert; cobert; calitja; boira; boira ploranera; boira gebradora; plovent; aiguaneu; bolves de neu; rufagada de neu; nevant; pedregada; calamarça; tempesta (amb tronada); trons llunyans; llampeca sense trons; rosada; gebrada; terrer cobert de neu; 16 — 16 pressió en mil·libars; 12 precipitació en 24 hores, en mil·límetres.

Situació general: Sota l'influència d'un ciclò situat a Còrsega ha empitjorat el temps a la Mediterrània, particularment entre el golf del Lleó i Itàlia on es registren violents temporals de pluja i vent amb mar gruesa, dificultant la navegació en aquesta regió.- Neva a Austria, Baviera, Suïssa i nord d'Italia.- Per les costes de les illes Britàniques, torna a pujar la temperatura per haver-se establert vents del sector sud que acompanyen l'aparició d'un nou centre de perturbació a l'Atlàntic Nord que s'endinsa cap a Europa. Al continent persisteixen les baixes temperatures.-

Estat del temps a Catalunya: Fa bon temps per Lleida i interior de Tarragona, però cap al Pirineu, Empordà i curs inferior de l'Ebre el temps és variable, establint-se vents molt forts del nord que corresponen al centre ciclònic situat a la Mediterrània, cap a Còrsega.- Neva a la vall d'Aran i es registren boires a la vall de Núria on hi ha torb.- Temperatura mínima d'avui a l'Estangento, 16 graus sota zero, al Port de la Bonaigua 15 i a Núria, 13 també sota zero.

DADES DE LES ESTACIONS PROPERES

LLOC	Estat del cel	Vent	Temperatura	Mar	En 24 hores Temp. màx.	Temp. mín.	Precipitació	Observacions especials
Perpinyà	1/2	W	3			2		
Cap Bàrra	1/2	NW	4	M. gruesa				
Sant Adrià			3		4	2	2	
S. J. Vilàfora	Serè	Calma	-1		1	-5		
Manresa	"	NW	2		7	2		
Igualada	1/2	W						
Sta. Margarida	Serè	W	1		7	-2		
Cap Bagur	Cobert	NE	5	"				
Girona	1/4	SE	1		5	-1		
Peralada	1/2	NW	3		3	3		
Núria	Cobert	N	-12		-7	-13		nev 75 cm.
Ribes de Fr.	Serè	N	-3		0	-5		
Fresser			-7		-6	-9		
Puigcerdà	"	Calma	5		1	-7		
Adrall	1/4	N	3		7	-3		
Ll. Estangento			-13		-10	-16		
Capdella	Cobert	N	-7		-4	-9		
Pobla de Segur	Serè	N	2		4	1		
Tremp	"	N	-1		8	-4		
P. Bonaigua	Cobert	N	-14		-14	-15		nev 1.65 m.

LLOC	Estat del cel	Vent	Temperatura	Mar	En 24 hores Temp. màx.	Temp. mín.	Precipitació	Observacions especials
Cledes (Les)	Cobert		-2		2	-3	3	
Seira	Serè	E	-1		4	-3		
Grau (Seròrmus)	"	N	2		9	-5		
Lleida	"	W	0		10	-2		
Camarassa	"	Calma	4		10	0		
Cervera								
Serós	"	"	1		11	-1		
Tarragona	1/2	N	4	Arrissada	10	2		
Falset	Serè	NW						
Montblanc	"	NW						
Reus	"	W	3					
Tortosa	Serè	NW	4			2		
Tàrrega	"	Calma						
Castelló de la P.	"	N	6			4		
València	"	NW	5			3		
Alacant	"	NW	4	Arrissada			0.0	
Palma	Cobert	Calma	1	"	5	-1	2	
Mahó								

Observacions de Barcelona

Pressió	998.2 mb.	Núvols	Est. Ci
Temperatura	4.8	» quantitat	9/10
Humitat	25 %	Temp. màx	4.8
Vent del	NW	Temp. mín.	0.4
» veloc.	11 Km/h	Pluja	1.8 mm.
Mar	Petita maror	Fenòm. espec.	—

HORA	VENTS SUPERIORS
7	A Tortosa
	a 200 m. NW 50 Km/h
	a 500 m. NW 47 Km/h
	a 1000 m. NNW 52 Km/h
	a 2000 m. WNW 64 Km/h
	a 5000 m. NE 26 Km/h
7	A Barcelona
	a 200 m. NNW 25 Km/h
	a 500 m. N 40 Km/h
	a 1000 m. NNW 14 Km/h
	a 2000 m. NE 25 Km/h
	a 5000 m. N 25 Km/h

Temps probable fins a demà a migdia: Variable i fred amb fortes tramuntanes per l'Empordà, Pirineu i costa de Tarragona. Per mar, vents forts del nord o mistral, millor prop de la costa à gressa molt endins.

LIBRARY OF CONGRESS
APR 3 - 1942
DUPLICATE
Division of Maps
JUN 30 1958
Library of Congress

Tota la correspondència al Director del Servei Meteorològic de Catalunya, C. Urgell, 187. – Barcelona

El Director, EXCH. MARGE FONTSERE

GENERALITAT DE CATALUNYA
SERVEI METEOROLÒGIC DE CATALUNYA

Carta del temps del Divendres 2 de Març de 1934, a 7 h.

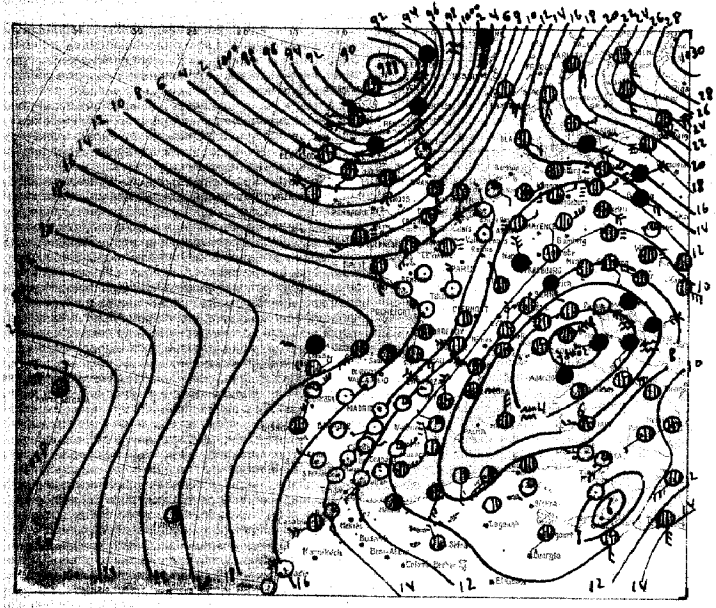

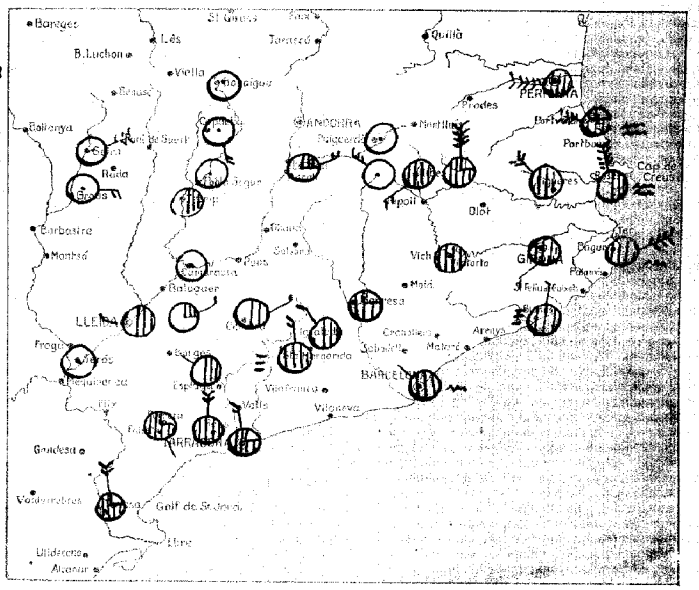

Signes usats a la carta del temps: vent inferior; mar; serè; ½ cobert; cobert; calitja; boira; boira ploranera; boira gelada; plovent; aiguaneu; bolves de neu; ráfegada de neu; revent; pedregada; calamarsa; tempesta (amb tronada); trons llunyans; llampecs sense trons; rosada; gelada; terra cobert de neu; la pressió en mil·limetres; la precipitació en 24 hores, en mil·limetres.

Situació general: Un important cicló centrat a Escocia dona lloc a el nuvolós i plujes al nord de les illes Britàniques i Noruega. També es registren algunes pluvioses a Suècia i Alemanya. Altre mínim barométric situat al golf de Génova produeix plujes a Baviera i gran part d'Italia. - A la Península Ibérica el temps en general es bó, observant-se alguna nuvolositat pel Cantábric i vessant mediterrania i el completament serè per l'interior: Les altes pressions estan situades a l'atlántic, prop de les Açores.

Estat del temps a Catalunya: Al Pallars i Cerdanya el cel está completament serè i a la conca de Tremp i curs del Segre es registra alguna nuvolositat. - Per la vessant costanera el cel está cobert. -
El Rosselló vall de Nuria i golfs de l'Ebre els vents son forts del sector nord, dominant els mestrals per la resta del país. -

DADES DE LES ESTACIONS PROPERES

LLOC	Estat del cel	Vent	Temperatura	Mar	En 24 hores: Temp. màx.	Temp. mín.	Precipitació	Observacions especials
Perpinyà	cobert	WNW	3		7	1		
Cap Bierra	3/4	NW	4	m. gossa	6	3		
Sant Adrià			5		15	4		
S. J. Vilaiorta	cobert	calma	0		8	-2		
Manresa	3/4	"	4		10	3		
Igualada	1/2	NW						
Sta. Margarida	cobert	N	2		10	-1		≡
Cap Bagur	"	NE	6	Maror				
Girona	"	SW	2		11	2		
Peralada	"	NW	4		7	3		
Núria	3/4	N	-7		-5	-11		neu 75 cm.
Ribes de Fr	cobert	SW	-3		2	-5		
Fresser			-6		-1	-7		
Puigcerdà	serè	calma	0		6	-4		
Adrall	1/4	NE	3		6	-2		
Ll. Estangento			-8		-7	-13		
Capdella	serè	S.	-4		-2	-7		
Pobla de Segur	"	calma	1		6	1		
Tremp	1/2	"	-1		8	-1		
P. Bonaigua								

LLOC	Estat del cel	Vent	Temperatura	Mar	En 24 hores: Temp. màx.	Temp. mín.	Precipitació	Observacions especials
Ciedes (Les)								
Seira	serè	NE	4		7	-1		
Seu d'Urgell	"	E	2		8	-5		
Lleida	1/2	W	0		12	-1		
Camarassa	serè	calma	-1		12	-2		
Cervera	1/2	NE	-2		8	-4		
Serós	serè	calma	2		12	-1		
Tarragona	3/4	NNW	5	Arrissada	11	4		
Falset	3/4	SE						
Montblanc	1/2	NW						
Deus	cobert	N	4					
Tortosa	3/4	NNW	6		12	4		
Tarreya	1/4	NE						
Castelló de la P.	serè	NNW	6			5		
València	1/4	W	2			2		
Alacant	1/2	NNW	3	Plana				
Palma								
Maliuó	cobert	N	7	Gossa	9	3	5	
La Molina	serè	NW	-4		5	-7		neu 80 cm.
Rosas	1/2	NNW		m. gossa				

Observacions de Barcelona

Pressió	1007.4 mb.	Núvols	5 cu. dec.
Temperatura	5.6	» quantitat	10/10
Humitat	46 %	Temp. màx.	13.4
Vent del	NW	Temp. mín.	3.2
» veloc.	1 Km/h	Pluja	— mm.
Mar	petita maror	Fenòm. especs.	-

HORA	VENTS SUPERIORS			
7	A Tortosa			
	a 200 m	NW	32	Km/h
	a 500 m	NW	25	Km/h
	a 1000 m	NNW	25	Km/h
	a 2000 m	ENE	25	Km/h
	a 3000 m	NE	25	Km/h
7	A Barcelona			
	a 200 m	SW	7	Km/h
	a 500 m	S	7	Km/h
	a 1000 m	WSW	11	Km/h
	a 2000 m			Km/h
	a 3000 m			Km/h

Temps probable fins a demà a migdia: Variable i fred amb alguna pluvisca per la costa i bon temps per l'interior. En mar, vents moderats del nord-est i mar arrissada o petita maror. - Mar endins hi ha maror gossa.

Tota la correspondència al Director del Servei Meteorològic de Catalunya, C. Urgell, 187. -- Barcelona

EL DIRECTOR, E. FONTSERÈ

LIBRARY OF CONGRESS APR 3 - 1942 EXCHANGE
Division of Maps JUN 30 1948 Library of Congress

GENERALITAT DE CATALUNYA
SERVEI METEOROLÒGIC DE CATALUNYA

Carta del temps del Dissabte, 3 de Març de 1934, a 7 h.

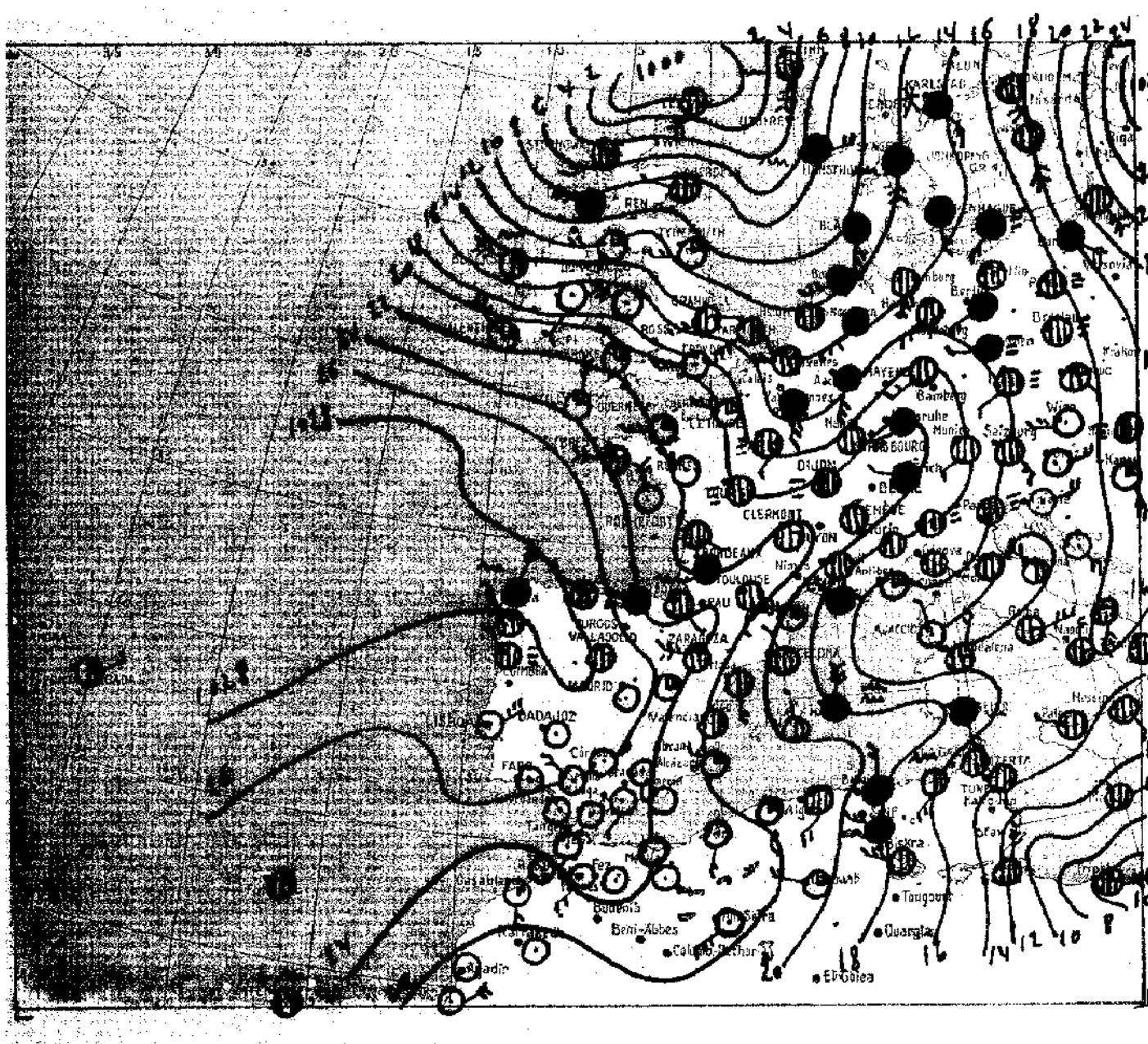

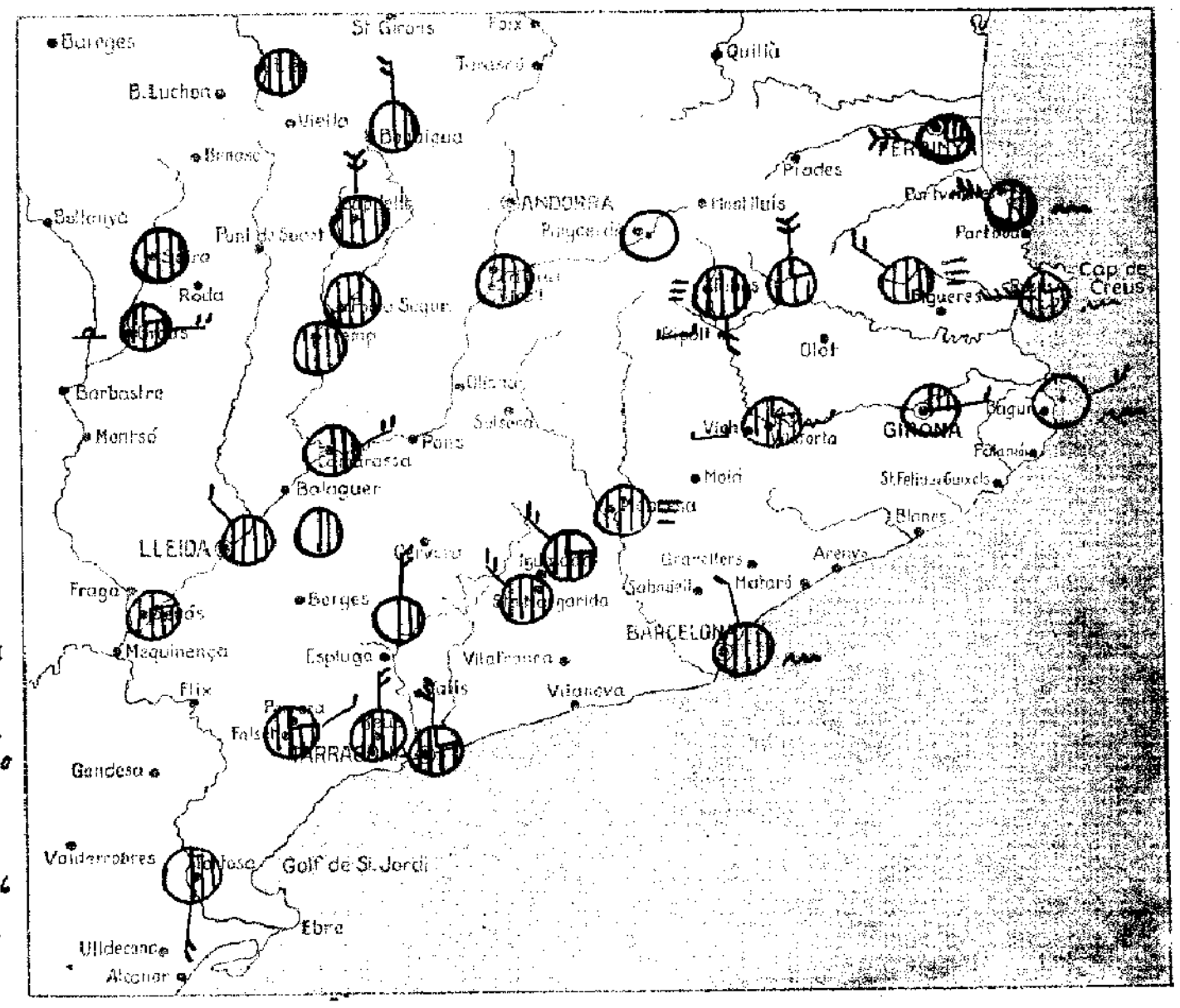

Signes usats a la carta del temps: vent inferior; mar; serè; ½ cobert; cobert; calitja; boira; boira ploranera; boira gebradora; plovent; aiguaneu; bolves de neu; rufagada de neu; nevant; pedregada; calamarça; tempesta (amb tronada); trons llunyans; llampecs sense trons; rosada; gebrada; terrer cobert de neu; 16 —— 16 pressió en mil·libars; 12 precipitació en 24 hores, en mil·límetres.

Situació general: Des del Cantàbric fins a Escandinàvia i Alemanya ha empitjorat el temps i es registren pluges sota l'influència d'una depressió baromètrica situada a Escòcia i que es desplaça cap a Noruega i Dinamarca acompanyada de vents del noroest i un notable descens de la temperatura, registrant-se també algunes nevades a les costes de la mar Bàltica.- Pel centre i sud d'Espanya domina el serè amb vents fluixos, però persisteix el fred i les fortes glaçades nocturnes.-

Estat del temps a Catalunya: Domina cel nuvolós i registrant-se boires al pla de Bages i vall de Ribes.- Els vents bufen del nord amb poca intensitat i les temperatures son baixes.- La mínima d'avui al Port de la Bonaigua ha estat de 13 graus sota zero, a Núria, 7 i a Capdella i Ribes, 5 graus també sota zero.-

DADES DE LES ESTACIONS PROPERES

LLOC	Estat del cel	Vent	Temperatura	Mar	En 24 hores: Temp. màx.	Temp. mín.	Precipitació	Observacions especials
Perpinyà	¼	WNW	5		9	5		
Cap Biarra	½	NW	6	9. Maror	10	2		
Sant Adrià			6		10	6		
S. J. Vilatoria	¾	E	2		10	-3		
Manresa	Cobert	Calma	5		10	4		≡
Igualada	¾	NW						
Sta. Margarida	Cobert	NW	3		10	0		
Cap Bagur	Serè	NE	7	„				
Girona	¼	E	2		14	0		
Peralada	Cobert	NW	5		12	3		≡
Núria	¾	N	-2		0	-7		neu 72 cm
Ribes de Fr.	Cobert	S	-4		4	-5		≡ ⌴
Fresser			-2		10	-4		
Puigcerdà	Serè	Calma	1		12	-3		
Adrall	½	„	0		11	-4		
Ll. Estangento			-4		-1	-12		
Capdella	Cobert	N	2		4	-5		
Pobla de Segur	„	Calma	0		10	-1		
Tremp	„	„	-1		15	-2		
P. Bonaigua	½	N	-9		-9	-13		neu 1.70 m.

LLOC	Estat del cel	Vent	Temperatura	Mar	En 24 hores: Temp. màx.	Temp. mín.	Precipitació	Observacions especials
Cledes (Les)	Cobert		-1		2	-2		
Seira	„	Calma	2		9	0		
Benavarri	„	E	1		13	-3		
Lleida	„	NW	0		14	-1		
Camarassa	½	NE	0		12	-1		
Cervera								
Seròs	¾	Calma	4		10	-1		
Tarragona	¾	N	4	Arrissada	15	3		
Falset	¾	NE						
Montblanc	½	N						
Reus	Cobert	N	5					
Tortosa	½	SSW	10		14		6	
Tàrrega	½	Calma						
Castelló de la P.	½	WNW	6		13		4	
València	½	Calma	3				2	
Alacant	¼	NW	6	Plana				
Palma	½	NNW	3	Calma	12		2	
Maó	Cobert	N	9	Grossa				2

Observacions de Barcelona

Pressió	1019.5 mb.	Núvols	St cu.
Temperatura	7.4	» quantitat	10/10
Humitat	61 %	Temp. màx	11.7
Vent del	NNW	Temp. mín.	5.0
» veloc.	3 Km/h	Pluja	— mm.
Mar	Petita maror	Fenòm. espec.	—

HORA	VENTS SUPERIORS
7	A Tortosa
	a 200 m. WNW 32 Km/h
	a 500 m. WNW 29 Km/h
	a 1000 m. WNW 24 Km/h
	a 2000 m. NNW 27 Km/h
	a 3000 m. N 3 Km/h
7	A Barcelona
	a 200 m. NNE 7 Km/h
	a 500 m. ESE 6 Km/h
	a 1000 m. SSE 22 Km/h
	a 2000 m. Km/h
	a 3000 m. Km/h

Temps probable fins a demà a migdia: Bon temps amb alguns núvols i temperatures baixes- En mar, vents fluixos de mestral i petita maror.-

LIBRARY OF CONGRESS
APR 3 - 1942
DUPLICATE
EXCHANGE

Division of Maps
JUN 30 1938
Library of Congress

GÈNERALITAT DE CATALUNYA
SERVEI METEOROLÒGIC DE CATALUNYA

Carta del temps del Diumenge, 4 de març de 1934, a 7 h.

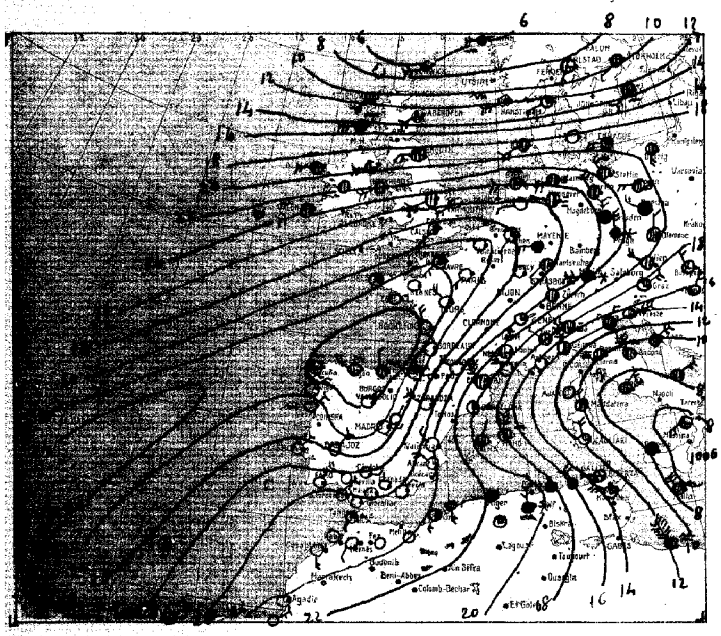

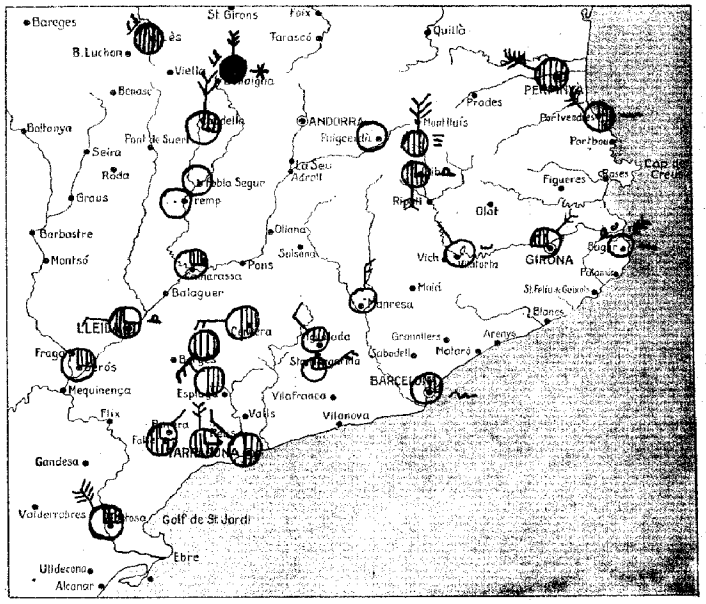

Signes usats a la carta del temps: vent inferior; mar; serè; 1/2 cobert; cobert; calitja; boira; boira ploranera; boira gebradora; plovent; alguaneu; bolves de neu; rufagada de neu; nevant; pedregada; calamarça; tempesta (amb tronada); trons llunyans; llampecs sense trons; rosada; gebrada; terrer cobert de neu; 16 —— 16 pressió en mil·libars; 12 precipitació en 24 hores, en mil·limetres.

Situació general: Sota els efectes d'un mínim barométric centrat a l'Illa de Malta es registren plugues a Sicília, Algèria i Tunis i nevades a Baviera.

Un ciclò situat al Nord d'Europa també dona lloc a plugues i nevades a Escandinàvia i països Bàltics.

En la resta del Continent domina el règim anticiclònic, essent el temps en general bò, però amb temperatures baixes.

Estat del temps a Catalunya: A la Vall d'Aran es registren algunes nevades, i per la resta del país el cel està serè o lleugerament ennuvolat.

Per Girona, Empordà, Rosselló i cursos inferiors de l'Ebre els vents sòn forts del sector Nord.

Temperatures mínimes d'ara més importants: 11° sota zero al Port de la Bonaigua, 9° sota zero a l'Estangento i 7° sota zero a Núria.

DADES DE LES ESTACIONS PRÒPERES

LLOC	Estat del cel	Vent	Temperatura	Mar	En 24 hores: Temp. màx.	Temp. mín.	Precipitació	Observacions especials
Perpinyà	cobert	WNW	7		11	7		
Cap Bàrra	1/2	NW	6	p. marès		2		
Sant Adrià			6		13	5		
S. J. Vilatorta	serè	N	1		10	-4		
Manresa	"	N	3		9	2		
Igualada	1/4	NW						
Sta. Margarida	1/4	NE	5		10	3		
Cap Bagur	serè	NE	9	marès			0.0	
Girona	1/4	NE	9		13	4		
Peralada								
Núria	cobert	N	-6		-1	-7		
Ribes de Fr.	3/4	S	1		3	-4		
Freser			-1		2	-2		
Puigcerdà	serè	calma						
Adrall								
Ll. Estangento			-8		2	-9	2	
Capdella	1/4	N	-1		8	-2		
Pobla de Segur	serè	calma	6		10	-1		
Tremp	"	"	0		20	0		
P. Bonaigua	cobert	N	-11		-5	-11	13	1,91 m de neu

LLOC	Estat del cel	Vent	Temperatura	Mar	En 24 hores: Temp. màx.	Temp. mín.	Precipitació	Observacions especials
Ciedes (Les)	cobert		3		4	-1	13	
Seira								
Graus								
Lleida	3/4	W	3		12	0		
Camarassa	1/4	calma	0		11	-1		
Cervera	1/2	W	1		10	-2		
Seròs	1/4	calma						
Tarragona	1/2	NW	10	plana	13	4		
Falset	3/4	NW						
Montblanc	1/2	N						
Reus	3/4	N	8					
Tortosa	1/4	NE	9		16	8		
Tàrrega	cobert	SW						
Castelló de la P.	serè	N	10			6		
València	serè	NW	9			4		
Alacant	1/4	NNW	8	plana				
Palma	cobert	NNE	7	calma	13	3		
Maó	1/2	N	10	gossa	12	7		

Observacions de Barcelona

Pressió 020,3 mb.	Núvols Cum. Ci
Temperatura 9°,3	» quantitat 3/10
Humitat 56 %	Temp. màx 12°,4
Vent del calma	Temp. mín. 6°,3
» veloc — Km/h	Pluja — mm.
Mar marès	Fenòm. espec. —

HORA	VENTS SUPERIORS	
	A	
	a 200 m.	Km/h
	a 500 m.	Km/h
	a 1000 m.	Km/h
	a 2000 m.	Km/h
	a 3000 m.	Km/h
	A	
	a 200 m.	Km/h
	a 500 m.	Km/h
	a 1000 m.	Km/h
	a 2000 m.	Km/h
	a 3000 m.	Km/h

Temps probable fins a demà a migdia:

LIBRARY OF CONGRESS APR 3 - 1942 EXCHANGE
Division of Maps JUN 30 1942 Library of Congress

Tota la correspondència al Director del Servei Meteorològic de Catalunya, C. Urgell, 187. - Barcelona

EL DIRECTOR, E. FONTSERÈ

GÈNERALITAT DE CATALUNYA
SERVEI METEOROLÒGIC DE CATALUNYA

Carta del temps del Dilluns, 5 de Març de 1934, a 7 h.

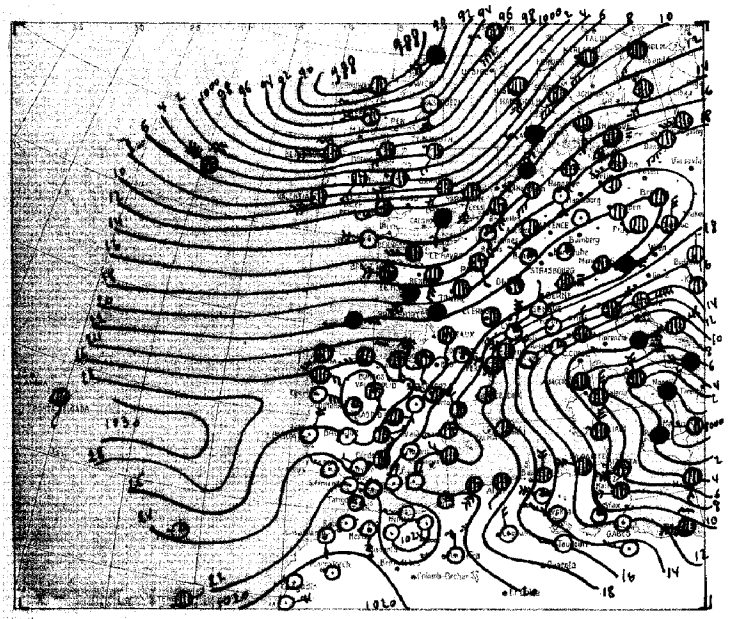

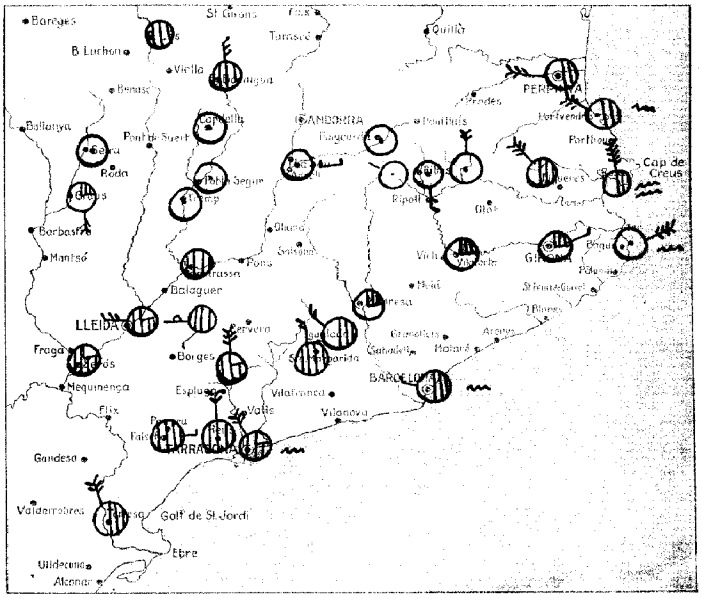

Signes usats a la carta del temps: vent inferior; mar; seré; ¼ cobert; cobert; calitja; boira; boira ploranera; boira gebradora; plovent; aiguaneu; bolves de neu; rufagada de neu; nevant; pedregada; calamarça; tempesta (amb fronada); trons llunyans; llampecs sense trons; rosada; gebrada; terrer cobert de neu; 16 —— 16 pressió en mil·libars; 12 precipitació en 24 hores, en mil·limetres.

Situació general: Hi ha dos centres depressionaris situats al sud d'Italia i al nord d'Escocia que perturben el temps a gran part d'Europa, principalment entre el Cantàbric i la mar del Nord i des d'Alemanya fins al sud d'Italia i costes de Tunis, on la nuvolositat es general i es registren plueges i borrasques de neu amb vents forts: les altes pressions estan situades a la Península Ibèrica i a l'Atlàntic cap a les Açores. - A la part continental de l'occident d'Europa persisteixen les baixes temperatures.-

Estat del temps a Catalunya: El temps es variable i fred amb cel seré pel Pirineu i lleugerament cobert per la resta del país.- Hi ha vents forts que tenen caràcter de tramuntana a l'Empordà i a la costa de Tarragona. La temperatura mínima d'avui a Nuria i a Sant Julià de Vilatorta ha estat de 7 graus sota zero.-

DADES DE LES ESTACIONS PROPERES

LLOC	Estat del cel	Vent	Temperatura	Mar	En 24 hores: Temp. màx.	Temp. mín.	Precipitació	Observacions especials
Perpinyà	½	WNW	7			5		
Cap Bearn	½	NW	6	Marou		1		
Sant Adrià			5		17	3		
S. J. Vilatorta	¼	lealma	1		12	-7		
Manresa	¼	"	3		12	2		
Igualada	½	NW						
Sta. Margarida	lebert	N	3		13	2		
Cap Bagur	Seré	NE	8	"				
Girona	¼	NE	2		14	-1		
Peralada	½	NW	7		12	7		
Núria	Seré	N	-4		-1	-7	neu 71 cm	
Ribes de Fr.	"	S	-2		3	-4		
Fresser			-3		4	-5		
Puigcerdà	"	lealma	1		1	-4		
Àdrall	"	"	0		10	-5		
LL. Estangento			-6		-4	-11		
Capdella	"	"	-6		1	-6		
Pobla de Segur	"	"	-1		8	-1		
Tremp	"	"	-1		11	-1		
P. Bonaigua	lebert	N	-15		-12	-15	neu 1.80 cm	

LLOC	Estat del cel	Vent	Temperatura	Mar	En 24 hores: Temp. màx.	Temp. mín.	Precipitació	Observacions especials
Ciedes (Les)	lebert		-1		6	-3		
Seira	Seré	lealma	0		9	-4		
Benavarna	¼	S	1		14	-5		
Lleida	¾	W	3		16	2		
Camarassa	lebert	lealma	0		15	-1		
Cervera								
Seròs	¾	"	4		12	2		
Tarragona	¾	NW	5	Marou	16	4		
Falset	lebert	W						
Montblanc	¾	N						
Reus	lebert	N	5					
Tortosa	½	NW	7			6		
Tàrrega	lebert	SW						
Castelló de la P.	¾	NW	8			6		
València	¾	WSW	6			5		
Alacant	lebert	WNW	7	Llana				
Palma	½	lealma	5	"	15	0		
Mahó								

Observacions de Barcelona

Pressió	1017.7 mb.	Núvols	acu. 2
Temperatura	5.2	" quantitat	5/10
Humitat	45 %	Temp. màx	13.3
Vent del	WNW	Temp. mín.	4.6
" veloc.	3 Km/h	Pluja	- mm.
Mar	Petita marou	Fenòm. especc.	-

HORA	VENTS SUPERIORS		
7	Tortosa		
	a 200 m.	WNW 72	Km/h
	a 500 m.	NW 47	Km/h
	a 1000 m.	WNW 16	Km/h
	a 2000 m.	NE 21	Km/h
	a 3000 m.	N 37	Km/h
7	Barcelona		
	a 200 m.	N 14	Km/h
	a 500 m.	ENE 7	Km/h
	a 1000 m.	WNW 4	Km/h
	a 2000 m.	NE 11	Km/h
	a 3000 m.	N 29	Km/h

Temps probable fins a demà a migdia: Tramuntanes per l'Empordà, Pirineu i curs inferior de l'Ebre. - Per la resta de Catalunya, bon temps fred.- En mar, cap al nord de la Costa Brava vents forts del nord i mar grossa.- Per la resta de la costa vents moderats de ponent o mestral i marou.-

Tota la correspondència al Director del Servei Meteorològic de Catalunya, C. Urgell, 187. - Barcelona

El Director, F. Fontseré

LIBRARY OF CONGRESS
APR 3 - 1942
DUPLICATE EXCHANGE

Division of Maps
JUN 30 1938
Library of Congress

GENERALITAT DE CATALUNYA
SERVEI METEOROLÒGIC DE CATALUNYA

Carta del temps del Dimarts . 6 de Març de 1934 , a 7 h.

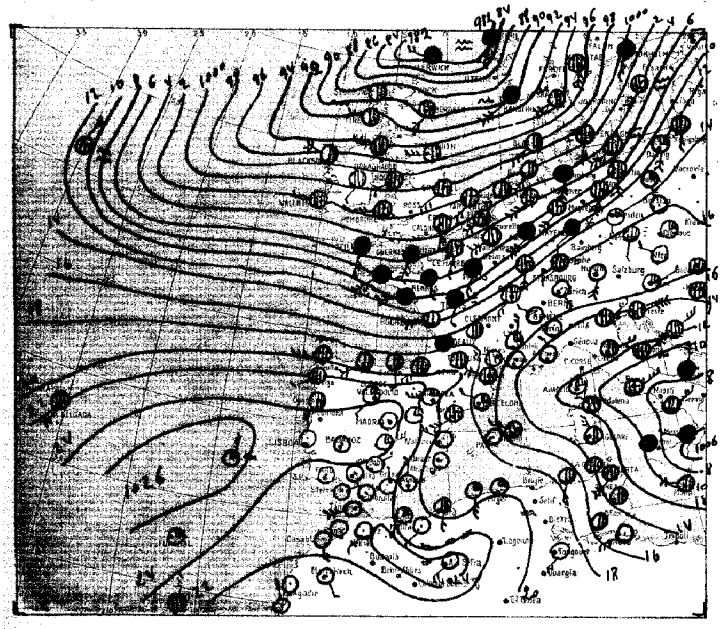

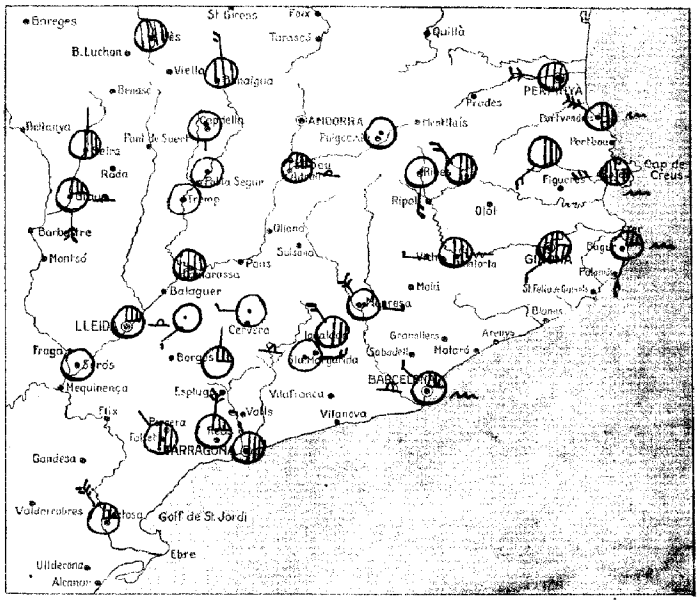

Signes usats a la carta del temps: vent inferior; mar; serè; 1/2 cobert; cobert; calitja; boira; boira plorenera; boira gebradora; plovent; aiguaneu; bolves de neu; ruïfagada de neu; nevant; pedregada; calamarça; tempesta (amb tronada); trons llunyans; llampecs sense trons; rosada; gebrada; terrer cobert de neu; 16 —— 16 pressió en mil·libars; 12 precipitació en 24 hores, en mil·límetres.

Situació general: A tot el nord d'Europa fins al Pirineu domina el règim de mal temps registrant-se pluges i vents forts de ponent degut a un ciclò situat a les costes de Noruega i d'un mínim secundari que s'està formant al canal de Sant Jordi i que s'internarà al continent per les costes de Bretanya.- També hi ha alguna nuvolositat i es registren pluges al sud d'Italia i a l'illa de Sicilia, motivat per una depressió situada al nord de Malta amb tendència a desplaçar-se cap als Balcans.-

Estat del temps a Catalunya: El temps es tó dominant cel nivol a la vall d'Aran, lleugerament cobert per les comarques costaneres i gairebé serè per la resta del país.- El fred encara es intens per l'interior, havent-se registrat mínimes de 6 graus sota a Capdella, 5 a Sant Julià de Vilatorta (Vic) i 4 també sota zero a Adrall, Ribes i Nuria.-

DADES DE LES ESTACIONS PROPERES

LLOC	Estat del cel	Vent	Temperatura	Mar	En 24 hores Temp. màx.	Temp. mín.	Precipitació	Observacions especials
Perpinyà	cobert	WNW	9		12	7		
Cap Bianra	1/2	NW	9	9. marors	10	4		
Sant Adrià			5		17	3		
S. J. Vilatorta	1/2	E	-1		12	-5		
Manresa	serè	NW	3		12	2		
Igualada	1/2	NW						
Sta. Margarida	serè	NE	5		11	3		
Cap Bagur	1/4	SSW	9	"				
Girona	3/4	SW	1		15	-1		
Peralada	1/2	SW	3		13	2		
Núria	1/2	NW	0		1	-4		neu 75 cm
Ribes de Fr.	serè	S	-2		6	-4		
Fresser			0		10	-3		
Puigcerdà	"	calma	0		10	-3		
Adrall	1/4	"	3		13	-4		
Ll. Estangento			-2		2	-7		
Capdella	serè	S	2		5	-6		
Pobla de Segur	"	calma	1		11	-1		
Tremp	"	"	-2		14	-2		
P. Bonaigua	cobert	N	-10		-6	-8		neu 1.80 m

LLOC	Estat del cel	Vent	Temperatura	Mar	En 24 hores Temp. màx.	Temp. mín.	Precipitació	Observacions especials
Cledes (Les)	cobert		1		7	-1		
Seira	1/2	N	1		12	-1		
Cerdanya	1/4	S	1		16	-3		
Lleida	1/4	calma	3		16	0		
Camarassa	cobert	"	0		13	-1		
Cervera	serè	W	2		10	0		
Seròs	serè	calma	8		12	3		
Tarragona	1/2	NW	10	Arrissada	16	3		
Falset	1/2	NW						
Montblanc	1/4	N						
Reus	1/4	N	8					
Tortosa	3/4	SW	11		17	7		
Tàrrega	serè	SW						
Castelló de la P.								
València	serè	NW	9		14	6		
Alacant	"	calma	9					
Palma	"	"	2	calma	14	0		
Mahó	3/4	WNW	9	9. marors	12			

Observacions de Barcelona

Pressió	1017.3 mb.	Núvols	acu. ci.
Temperatura	8.0	» quantitat	3/10
Humitat	67 %	Temp. màx	14.8
Vent del	NW	Temp. mín.	4.7
» veloc	3 Km/h	Pluja	- mm.
Mar	Petita marors	Fenòm. espec.	—

HORA	VENTS SUPERIORS	
7	A Tortosa	
	a 200 m.	NW 44 Km/h
	a 500 m.	NW 44 Km/h
	a 1000 m.	WNW 22 Km/h
	a 2000 m.	NE 22 Km/h
	a 3000 m.	Km/h
7	A Barcelona	
	a 200 m.	- Km/h
	a 500 m.	NW 14 Km/h
	a 1000 m.	NW 36 Km/h
	a 2000 m.	N 18 Km/h
	a 3000 m.	NE 65 Km/h

Temps probable fins a demà a migdia: Bon temps, perdent estabilitat.- Per l'alt Pirineu, temps borrascos.- Ev. mar, vents moderats de ponent i petita marors.

LIBRARY OF CONGRESS APR 3 - 1942 PUBLICATIONS

Discard JUN 30 1966 Library of Congress

Tota la correspondència al Director del Servei Meteorològic de Catalunya, C. Urgell, 187. Barcelona

EL DIRECTOR: E. FONTSERE

GENERALITAT DE CATALUNYA
SERVEI METEOROLÒGIC DE CATALUNYA

Carta del temps del Dimecres . 7 de Març de 19 34. a 7 h.

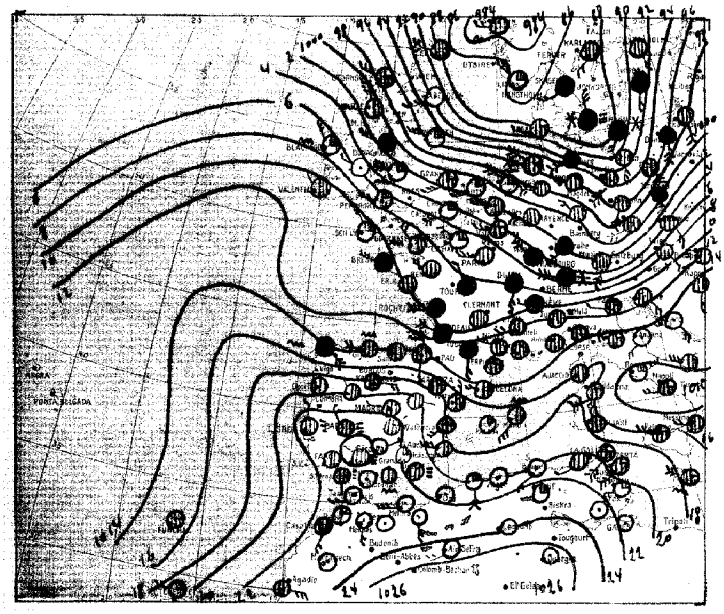

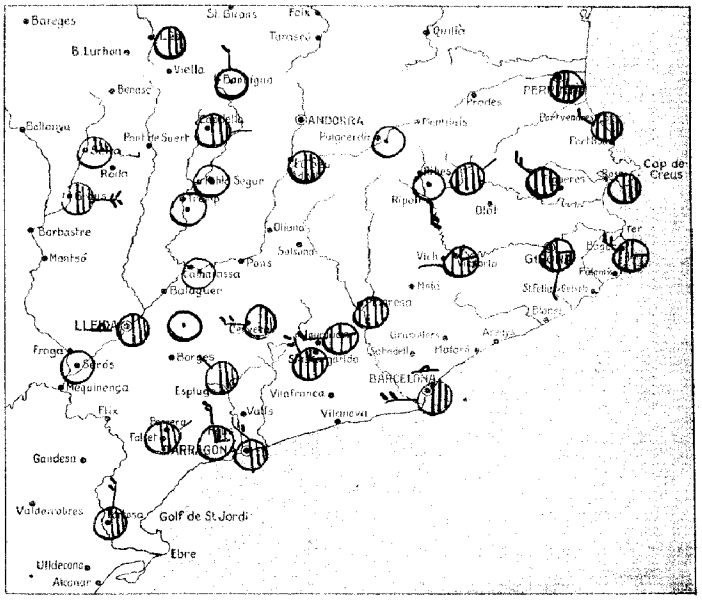

Signes usats a la carta del temps: vent inferior; mar; serè; 1/2 cobert; cobert; calitja; boira; boira plomenca; boira gebradora; plovent; aiguaneu; bolves de neu; rufagada de neu; nevant; pedregada; calamarça; tempesta (amb tronada); trons llunyans; llampecs sense trons; rosada; gelada; terrer cobert de neu; 16 — 16 pressió en mil·libars; 12 precipitació en 24 hores, en mil·límetres.

Situació general: A gairebé tot l'occident d'Europa ha empitjorat el temps sota l'influència de baixes pressions que tenen el seu centre a Escandinàvia. La línia de pressió normal passa per Irlanda, Cantàbria, sud de França i Europa central. Plou des de Galícia fins a Alemanya i neva a les costes de la mar Bàltica. Sota els efectes del corrent del nord-oest establert entre les illes Britàniques i el Pirineu torna a baixar la temperatura als països occidentals.

Estat del temps a Catalunya: Domina temps variable amb cel serè per les comarques de Lleida i núvolós per la resta del país. Les temperatures han experimentat un lleuger augment però no es probable persisteixi aquest degut a que per l'occident de la Península s'estableixen vents del quart quadrant. Les mínimes d'avui han estat de 5 i 4 graus sota zero al Tastaugent i Port de la Bonaigua respectivament.

DADES DE LES ESTACIONS PROPERES

LLOC	Estat del cel	Vent	Temperatura	Mar	En 24 hores Temp. màx.	Temp. mín.	Precipitació	Observacions especials
Perpinyà	3/4	llalma	7		17	6		
Cap Biarra	Cobert	NW	11	Plana		9		
Sant Adrià			12		16	10		
S. J. Vilatorta	3/4	W	5		12	0		
Manresa	Cobert	llalma	6		14	5		
Igualada	3/4	W						
Sta. Margarida	3/4	N	8		15	5		
Cap Bagur	3/4	NW	11	"				
Girona	3/4	SSW	6		15	4		
Peralada	Cobert	NW	4		15	4		
Núria	"	NE	3		5	0		neu 65 cm.
Ribes de Fr.	Serè	S	3		9	-1		
Freser			5		11	-1		
Puigcerdà	"	llalma	5		14	2		
Adrall	1/2	"	2		15	-1		
Ll. Estangento			-2		7	-5		
Capdella	1/2	E	0		10	-1		
Pobla de Segur	Serè	llalma	3		10	1		
Tremp	"	"	0		14	-1		
P. Bonaigua	"	N	-4		-1	-4		neu 1.80 m.

LLOC	Estat del cel	Vent	Temperatura	Mar	En 24 hores Temp. màx.	Temp. mín.	Precipitació	Observacions especials
Cledes (Les)	1/2		5		14	2		
Seira	1/4	llalma	3		15	0		—
Berarrua	1/2	E	8		17	0		
Lleida	1/2	llalma	2		18	1		—
Camarassa	Serè	"	4		14	0		
Cervera	1/2	W	6		13	2		
Seros	Serè	llalma	6		14	2		
Tarragona	1/2	WNW	13	Arrissada	15	8		
Falset	1/2	NE						
Montblanc	1/2	NW						
Reus	1/4	N	12					
Tortosa	1/2	NNE	13		21	6		
Tàrrega	Serè	llalma						
Castelló de la P.								
València	3/4	SSW	12		17	8		
Alacant	1/2	W	14	Arrissada				
Palma	1/4	WSW	5	Plana	17	2		
Maió	1/2	SW	11	Marsor				

Observacions de Barcelona

Pressió	1014.2 mb.	Núvols	llcu. ci
Temperatura	11.1	» quantitat	5/10
Humitat	57 %	Temp. màx	14.4
Vent del	W	Temp. mín.	7.6
» veloc	6 Km/h	Pluja	— mm.
Mar	Arrissada	Fenòm. espec.	—

HORA	VENTS SUPERIORS			
7	A Tortosa			
	a 200 m	NW	21	Km/h
	a 500 m	W	27	Km/h
	a 1000 m	WNW	74	Km/h
	a 2000 m	NW	50	Km/h
	a 3000 m	NW	72	Km/h
7	A Barcelona			
	a 200 m	W	25	Km/h
	a 500 m	W	29	Km/h
	a 1000 m	WNW	54	Km/h
	a 2000 m	WNW	54	Km/h
	a 3000 m	WNW	65	Km/h

Temps probable fins a demà a migdia: Variable i vents forts de ponent. En mar vents moderats i forts de ponent i mistral.

LIBRARY OF CONGRESS
APR 3 - 1942
DUPLICATE EXCHANGE

Division of Maps
JUN 30 1988
Library of Congress

Tota la correspondència al Director del Servei Meteorològic de Catalunya, C. Urgell, 187. - Barcelona

EL DIRECTOR, F. FONTSERÈ

GENERALITAT DE CATALUNYA
SERVEI METEOROLÒGIC DE CATALUNYA

Carta del temps del Dijous, 8 de Març de 1934, a 7 h.

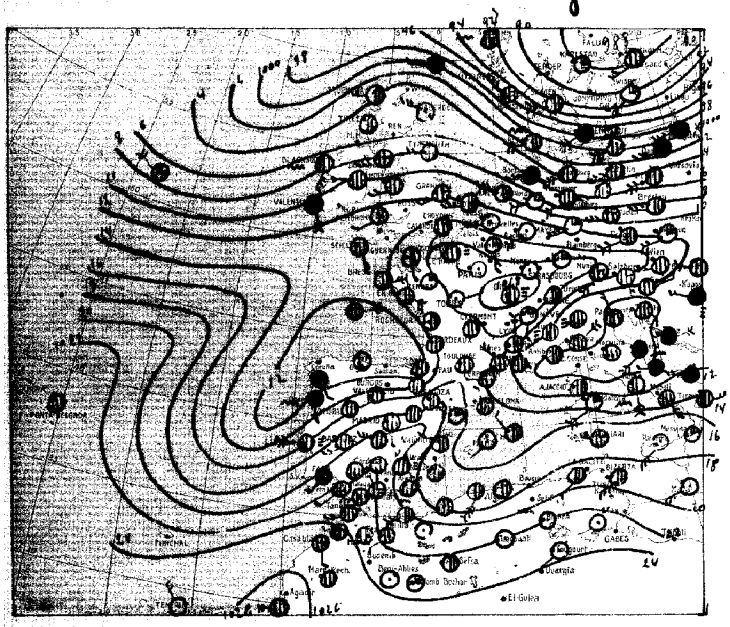

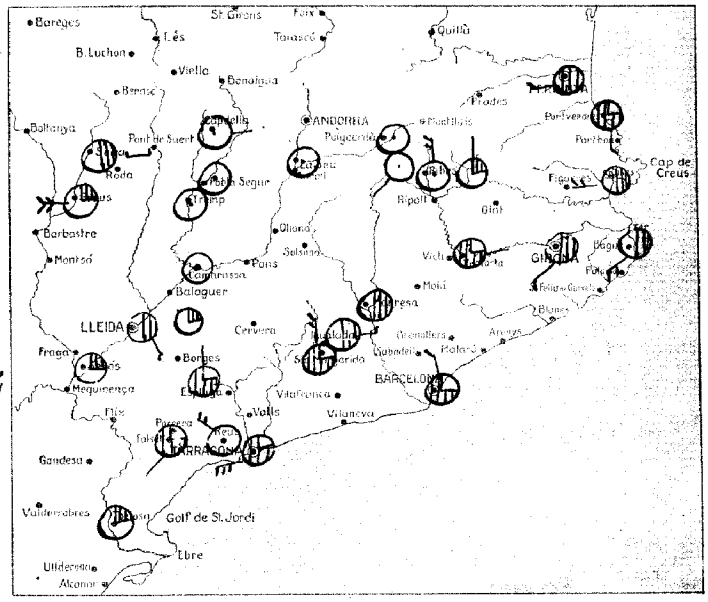

Signes usats a la carta del temps: vent inferior; mar; serè; ½ cobert; cobert; calitja; boira; boira ploranera; boira gebradora; plovent; aiguaneu; bolves de neu; rufagada de neu; nevant; pedregada; calamarça; tempesta (amb tronada); trons llunyans; llampecs sense trons; rosada; gebrada; terrer cobert de neu; 16 pressió en mil·libars; 12 precipitació en 24 hores, en mil·limetres.

Situació general: A les costes occidentals d'Europa i des de la mar Báltica fins a Itàlia domina temps plujós degut a tres centres de baixa pressió situats respectivament a Suècia, al nord d'Italia i a les costes de Galicia. Entre aquests mínims hi ha altes pressions que donen lloc a bon temps a Anglaterra, França i vessant mediterrània de la Península Ibèrica. La depressió de Suècia, s'allunya cap a Orient, en canvi la de Galicia s'intensifica i tendeix a envair la Península Ibèrica.

Estat del temps a Catalunya: Domina bon temps amb cel lleugerament cobert de núvols alts. Sota els efectes dels vents del sudoest, les temperatures han experimentat un notable augment havent-se registrat una màxima de 25 graus a Tortosa. La mínima d'avui no ha excedit dels 2 graus sota zero a la vall de Núria. El gruix de neu a Font Canaleta (La Molina) és de 70 centímetres i a Núria, 55 centímetres. A tot el Pirineu s'inicia un notable desglaç de la neu.

DADES DE LES ESTACIONS PROPERES

LLOC	Estat del cel	Vent	Temperatura	Mar	En 24 hores Temp. màx.	Temp. mín.	Precipitació	Observacions especials
Perpinyà	Cobert	W	12		20	10	2	
Cap Bàrra	3/4	S	15	Plana		9	0.5	
Sant Adrià			12		23	10		
S. J. Vilatorta	3/4	E	5		15	1		
Manresa	1/2	Calma	10		17	7		
Igualada	1/2	E						
Sta. Margarida	3/4	N	10		17	7		
Cap Bagur	1/2	SW	14	Arrissada				
Girona	1/2	SW	6		20	5		
Perelada								
Núria	1/4	N	0		8	-2		neu 55 cm
Ribes de Fr.	Serè	N	0		11	-1		
Presser			5		15	3		
Puigcerdà	"	Calma	5		15	3		
Adrall	"	"	7		18	0		
Ll. Estangento			-1		7	-4		
Capdella	"	E	0		12	-1		
Pobla de Segur	"	Calma	6		12	2		
Tremp	"	"	4		20	4		
P. Bonaigua								

LLOC	Estat del cel	Vent	Temperatura	Mar	En 24 hores Temp. màx.	Temp. mín.	Precipitació	Observacions especials
Cledes (Les)								
Seira	1/2	Calma	3		17	1		—
Benarrua	1/4	W	8		20	2		
Lleida	1/2	SE	8		21	2		
Camarassa	Serè	Calma	6		17	3		
Cervera	1/2	WNW	6		17	5		
Seros	1/4	Calma	10		22	9		
Tarragona	3/4	W	13	Arrissada	19	12		
Falset	3/4	SW						
Montblanc	3/4	N						
Reus	Serè	NN	13					
Tortosa	1/4	Calma	14		25	12		
Tàrrega	1/4	"						
Castelló de la P.								
València	1/2	W	13		23	12		
Alacant	1/2	NW	14	Plana				
Palma	Serè	Calma	5		21	3		
Mahó	1/2	NW	9	"	19	7		
La Molina	Serè	SW	11		11	0		neu 70 cm
Roses	1/2	W		"				

Observacions de Barcelona

Pressió	1014.5 mb.	Núvols	acu. acu.
Temperatura	12.3	" quantitat	8/10
Humitat	63 %	Temp. màx	21.4
Vent del	NNW	Temp. mín.	10.6
" velocitat	4 Km/h	Pluja	— mm.
Mar	Plana	Fenòm. especials	—

HORA	VENTS SUPERIORS		
7	A	Tortosa	
	a 200 m.	NNW	11 Km/h
	a 500 m.	WNW	19 Km/h
	a 1000 m.	NW	22 Km/h
	a 2000 m.	WNW	38 Km/h
	a 3000 m.	WNW	41 Km/h
7	A	Barcelona	
	a 200 m.	NW	17 Km/h
	a 500 m.	WNW	18 Km/h
	a 1000 m.	W	43 Km/h
	a 2000 m.	W	36 Km/h
	a 3000 m.	WNW	65 Km/h

Temps probable fins a demà a migdia: Tendència a empitjorar amb augment de la nuvolositat, lleugera baixada de les temperatures serà ràpida. La mar vents moderats de ponent o garbí i mar arrissada i petita.

LIBRARY OF CONGRESS APR 3 - 1942 DUPLICATE EXCHANGE
Division of Maps JUN 30 1948 Library of Congress

Tota la correspondència al Director del Servei Meteorològic de Catalunya, C. Urgell, 187. Barcelona

El Director, [illegible]

GENERALITAT DE CATALUNYA
SERVEI METEOROLÒGIC DE CATALUNYA

Carta del temps del Divendres 9 de Març de 1934, a 7 h.

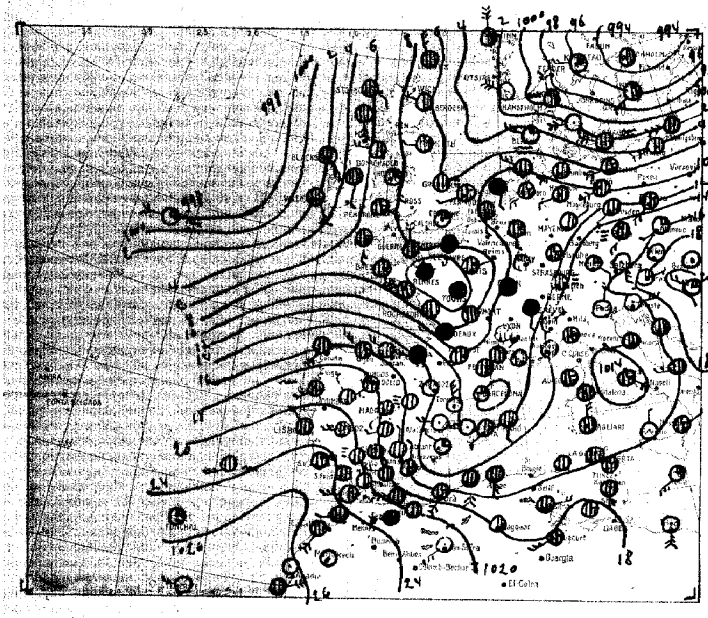

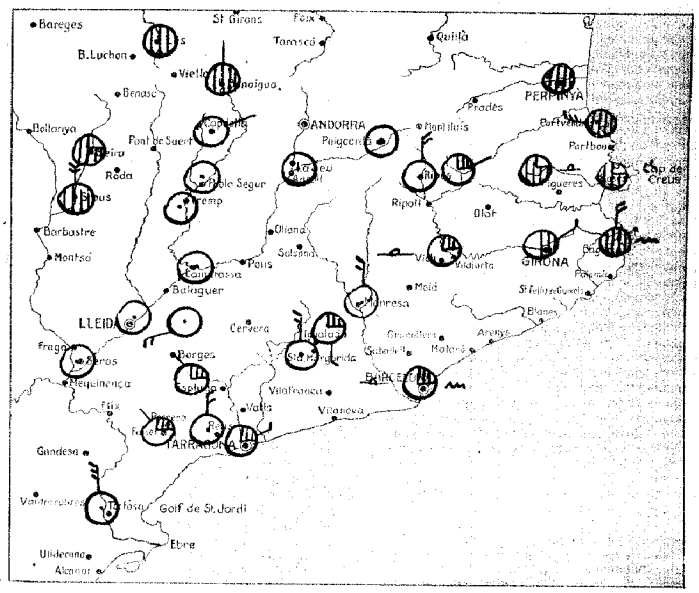

Signes usats a la carta del temps: vent inferior; mar; serè; 1/4 cobert; cobert; calitja; boira; boira ploranera; boira gebradora; plovent; aiguaneu; bolves de neu; rufagada de neu; nevant; pedregada; calamarça; tempesta (amb tronada); trons llunyans; llampecs sense trons; rosada; gebrada; terrer cobert de neu; 16 pressió en mil·libars; 12 precipitació en 24 hores, en mil·limetres.

Situació general: Persisteix als països occidentals d'Europa el règim de cel nuvol plovent a la gran part d'Espanya i França degut a tres centres de baixa pressió situats respectivament a Irlanda, Bretanya i costa catalana.- Les pluges mes importants tenen lloc a Andalusia amb 36 mil·limetres a Cordova i 14 a Granada.- Les altes pressions estan situades a Canaries, estenent la seva zona de bon temps des de les Azores fins a la regió del Sahara.- A la mar Baltica hi ha vents forts de ponent i per la Europa Central persisteix el fred.-

Estat del temps a Catalunya: Fa bon temps pero presenta aspecte de poca estabilitat per existir a la costa un mínim barométric sota l'influencia del qual hi ha molta nuvolositat a Espanya i França essent probable que aquesta s'estengui cap al nostre país.- Les temperatures mínimes d'avui han estat de 1 i 3 graus sota zero a Nuria i Port de la Bonaigua, existint a ambdós llocs un quix de neu de 50 i 160 centimetres respectivament.-

DADES DE LES ESTACIONS PROPERES

LLOC	Estat del cel	Vent	Temperatura	Mar	En 24 hores: Temp. màx.	Temp. mín.	Precipitació	Observacions especials
Perpinyà	Cobert	Calma	9		19	7		
Cap Bianca	"	NW	10	Arrissada	18	9		
Sant Adrià			11		20	9		
S. J. Vilatorta	1/4	Calma	5		17	2		a ∞
Manresa	Serè	N	8		16	7		
Igualada	1/4	S						
Sta. Margarida	Serè	N	11		19	3		
Cap Bagur	Cobert	N	12	P. Marca				
Girona	1/2	NE	8		18	7		
Peralada	3/4	Calma	8		17			
Núria	1/4	NE	0		5	-1		neu 50 cm.
Ribes de Fr.	Serè	N	3		12	0		
Fresser			4		15	2	3	
Puigcerdà	"	Calma	7		18	4		
Adrell	"	"	5		19	1		
Ll. Estongento			-2		7	-4		
Capdella	"	NE	2		12	0		
Pobla de Segur	"	Calma	6		14	3		
Tremp	"	"	4		20	3		
P. Bonaigua	Cobert	N	-3		3	-3		neu 1.60 m.

LLOC	Estat del cel	Vent	Temperatura	Mar	En 24 hores: Temp. màx.	Temp. mín.	Precipitació	Observacions especials
Cledes (Les)	Cobert		6		17	3		
Seira	3/4	Calma	5		17	2		
Berga	Cobert	N	5		20	1		
Lleida	Serè	Calma	8		20	3		
Camarassa	"	"	5		19	4		
Cervera								
Serós	"	"	10		21	6		
Tarragona	1/4	NE	13	Arrissada	20	10		
Falset	1/4	NW						
Montblanc	1/4	NW						
Reus	Serè	N	13					
Tortosa	Serè	NNW	15		23	8		
Tàrrega	"	NW						
Castelló de la P.								
València	"	W	12		21	12		
Alacant	1/4	WNW	13	Arrissada				
Palma	1/2	SW	10	P. marca	20	5		
Mahó	Cobert	SSW	12	Plana	16	9		

Observacions de Barcelona

Pressió	1010.2 mb.	Núvols	Acu.
Temperatura	11.3	» quantitat	3/10
Humitat	73 %	Temp. màx	18.8
Vent del	Calma	Temp. mín.	10.7
» veloc	— Km/h	Pluja	— mm.
Mar	Petita marca	Núm. espec.	∞

HORA	VENTS SUPERIORS			
7	A Tortosa			
	a 200 m	N	17	Km/h
	a 500 m	NW	26	Km/h
	a 1000 m	NW	20	Km/h
	a 2000 m	NNW	27	Km/h
	a 5000 m	W	14	Km/h
7	A Barcelona			
	a 200 m	NW	11	Km/h
	a 500 m	WNW	10	Km/h
	a 1000 m	W	14	Km/h
	a 2000 m	W	18	Km/h
	a 5000 m	NW	14	Km/h

Temps probable fins a demà a migdia: Bon temps, poc estable.- Cap mar, vents fluixos de migjorn i xaloc i petita marca.-

LIBRARY OF CONGRESS APR 3 - 1942 DUPLICATE EXCHANGE
Division of Maps JUN 30 1942 Library of Congress

Tota la correspondència al Director del Servei Meteorològic de Catalunya, C. Urgell, 187. - Barcelona

El Director: [illegible]

GENERALITAT DE CATALUNYA
SERVEI METEOROLÒGIC DE CATALUNYA

Carta del temps del Dissabte 10 de Març de 1934, a 7 h.

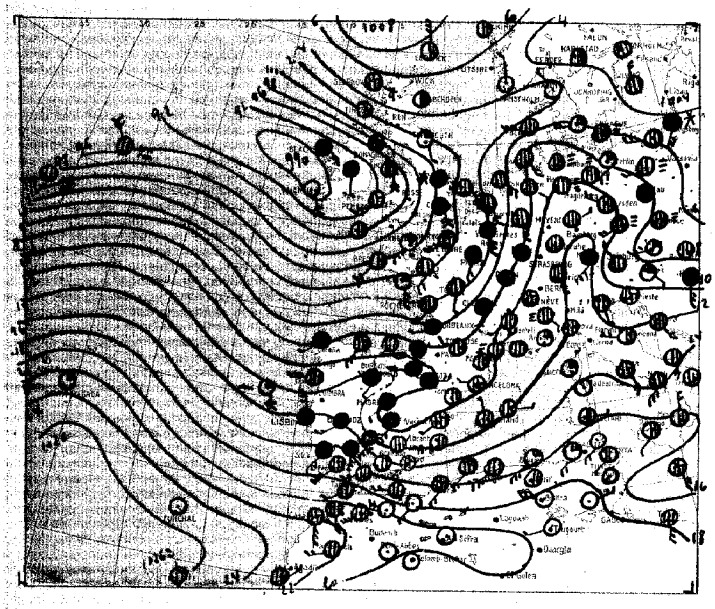

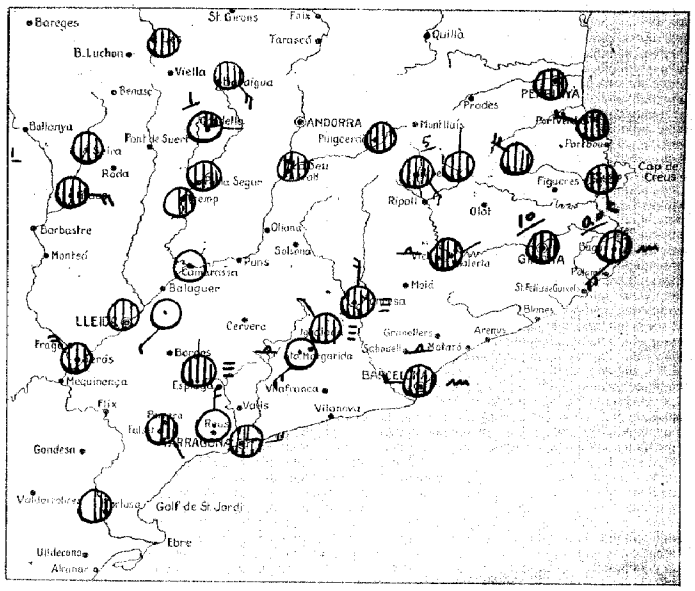

Signes usats a la carta del temps: vent inferior; mar; seré; 1/4 cobert; cobert; calitja; boira; boira ploranera; boira gebradora; plovent; aiguaneu; bolves de neu; rufagada de neu; nevant; pedregada; calamarça; tempesta (amb tronada); trons llunyans; llampecs sense trons; rosada; gebrada; terrer cobert de neu; 16 — 16 pressió en mil·libars; 12 precipitació en 24 hores, en mil·limetres.

Situació general: A tot l'occident d'Europa està empitjorant el temps degut a una depressió barométrica situada a l'Anda i d'un secundari que es forma a Espanya. La nebulositat es general, plovent a una gran zona que comprèn la major part de la Península Ibèrica, França i Illes Britàniques. La vasta zona de pluges i els centres de perturbació avancen cap a Europa, per la qual cosa, el temps empitjorarà a tot l'oest i nord d'Europa. A la mar Bàltica i Europa Central persisteix el fred i registrant-se nevades.

Estat del temps a Catalunya: Augmenta la nuvolositat i el temps empitjora degut a un mínim barométric que s'està formant a la Península Ibèrica l'influència del qual s'estendrà al nostre país. En les darreres 24 hores s'han registrat pluges a la regió pirenenca i a les comarques de Barcelona fins a l'Empordà. La màxima precipitació tingué lloc a Girona amb 10 litres per metre quadrat.

DADES DE LES ESTACIONS PROPERES

LLOC	Estat del cel	Vent	Temperatura	Mar	En 24 hores Temp. màx.	Temp. mín.	Precipitació	Observacions especials
Perpinyà	Cobert	Calma	7		17	6		
Cap Bàrra	"	NW	10	Plana		9		
Sant Adrià			10		19	8		
S. J. Vilatorta	"	NE	7		17	3		≡
Manresa	"	N	9		17	8		≡
Igualada	"	NW						≡
Sta. Margarida	Seré	SW	6		19	5		≡
Cap Bagur	Cobert	SW	12	Q. Marc			0.0	
Girona	"	S	9		17	10	10	
Peralada	"	NW	5		11	5	3	
Núria	"	N	3		5	-2		neu 45 cm.
Ribes de Fr.	"	SE	3		10	2	5	
Fresser			3		13	2	2	
Puigcerdà	"	Calma	9		16	5		
Adrall	"	"	4		18	0		
Ll. Estangento			-1		6	-5	2	
Capdella	1/4	E	1		9	-1	1	
Pobla de Segur	Cobert	Calma	6		15	5		
Tremp	1/2	"	2		17	2		
P. Bonaigua	Cobert	SE	-5		8	-5		neu 1.55 m.

LLOC	Estat del cel	Vent	Temperatura	Mar	En 24 hores Temp. màx.	Temp. mín.	Precipitació	Observacions especials
Cledes (Les)	Cobert	0	6		10	3		
Seira	"	Calma	4		15	1		
Berarrua	"	E	5		19	0		
Lleida	"	Calma	6		14	3		
Camarassa	Seré	"	5		18	3		
Cervera	Cobert							
Scròs	"	NW	7		19	4		
Tarragona	3/4	E	12	Arrissada	20	8		
Falset	1/2	SE						
Montblanc	Cobert	N						≡
Reus	Seré	N	12					
Tortosa	1/2	Calma	8		22	7		
Tàrrega	Seré	SW						
Castelló de la P.								
València	3/4	SW	12		21	11		
Alacant	1/2	WSW	12	Arrissada				
Palma	1/2	NNW	9	Plana	20	4		
Maó	3/4	E	10	"	18	8		
Blanes	Cobert	S						
Rosas	"	S		Calma				

Observacions de Barcelona

Pressió	1009.2 mb.	Núvols	Ast. Ci.
Temperatura	10.1	» quantitat	9/10
Humitat	82 %	Temp. màx	15.0
Vent del	W	Temp. mín.	7.3
» veloc	3 Km/h	Pluja	0.0 mm.
Mar	Petita maror	Fenòm. especials	—

HORA	VENTS SUPERIORS			
7	A Tortosa			
	a 200 m.	N	19	Km/h
	a 500 m.	NNE	12	Km/h
	a 1000 m.	S	17	Km/h
	a 2000 m.			Km/h
	a 3000 m.			Km/h
7	A Barcelona			
	a 200 m.	WNW	18	Km/h
	a 500 m.	WNW	36	Km/h
	a 1000 m.	WSW	29	Km/h
	a 2000 m.	WSW	43	Km/h
	a 3000 m.	W	16	Km/h

Temps probable fins a demà a migdia: Tendeix a empitjorar favorable per a que es produeixin pluges. En mar, vents flaixos o moderats de migjorn o xaloc i petita maror.

LIBRARY OF CONGRESS
APR 3 - 1942
DUPLICATE EXCHANGE
Division of Maps
JUN 30 1942
Library of Congress

Tota la correspondència al Director del Servei Meteorològic de Catalunya, C. Urgell, 187. - Barcelona

El Director, E. FONTSERÈ

GENERALITAT DE CATALUNYA
SERVEI METEOROLÒGIC DE CATALUNYA

Carta del temps del Diumenge . 11 de Març de 1934 , a 7 h.

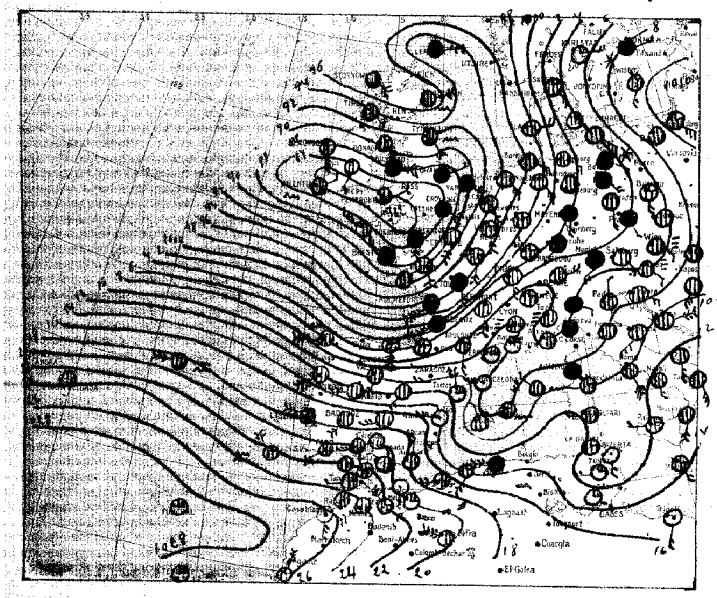

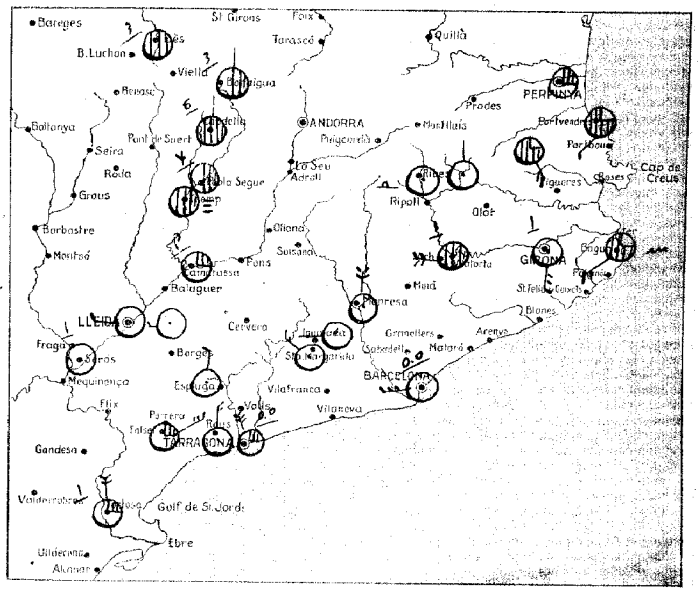

Signes usats a la carta del temps: vent inferior; mar; sereno; ½ cobert; cobert; calitja; boira; boira ploranera; boira gebradora; plovent; aiguaneu; boires de neu; rufagada de neu; nevant; pedregada; calamarsa; tempesta (amb tronada); trons llunyans; llampecs sense trons; rosada; gebrada; terrer cobert de neu; pressió en mil·libars; precipitació en 24 hores, en mil·limetres.

Situació general: Un important ciclò centrat al sudoest d'Anglaterra que tendeix a internar-se al nostre continent per Bretanya donant lloc a mal temps amb cel nuvol i plujós a l'occident d'Europa, principalment a Anglaterra i França, on les precipitacions son importants. Els vents corresponents a aquest ciclò son forts a les costes de Galicia i golf de Biscaia a quines costes hi ha mar gressa. Per l'Europa Central persisteixen las baixes temperatures.-

Estat del temps a Catalunya: Domina bon temps excepte a la conca de Tremp i Pallars on el cel està cobert i a la part de Vic amb boires.- Les temperatures han experimentat un lleuger descens, havent-se registrat 10 graus sota zero al Port de la Bonaigua i 6 graus també sota zero a Nuria.- L'alcavida que avui tribna a Catalunya és la que correspon al interval compres entre la depressió que la nit anterior ha passat pel nostre país i el del ciclò que s'apropa pel nord-oest.

DADES DE LES ESTACIONS PROPERES

LLOC	Estat del cel	Vent	Temperatura	Mar	En 24 hores Temp. màx.	Temp. mín.	Precipitació	Observacions especials
Perpinyà	¼	llatina	4		14	4		
Cap Bierra	¾	SW	9	Arrissada	14	8		
Sant Adrià			10		17	8		
S. J. Vilatorta	llobert	W	5		15	4	1	
Manresa	Serè	N	8		15	7		
Igualada	"	W						
Sta. Margarida	"	NW	9		16	7		
Cap Bagur	¾	SW	11	B. Marro				
Girona	Serè	S	9		18	7	1	
Peralada	¾	SE	7		17	7		
Núria	Serè	N	-5		6	-6		neu H2 cm.
Ribes de Fr.	"	llatina	0		10	-1		≈
Fresser			2		10	1		
Puigcerdà								
Adrall								
Ll. Estangento			-6		3	-9	5	
Capdella	llobert	N	-1		4	-3	6	
Pobla de Segur	½	llatina	3		7	0	4	
Tremp	llobert	"	2		9	2	1	≡
P. Bonaigua	½	N	-7		-5	-10	3	neu 1.60 m

LLOC	Estat del cel	Vent	Temperatura	Mar	En 24 hores Temp. màx.	Temp. mín.	Precipitació	Observacions especials
Cledes (Les)	llobert		2		10	0	3	
Seira								
Graus								
Lleida	Serè	W	6		14	2		
Camarassa	¼	llatina	11		11	3	P	
Cervera								
Serós	Serè	"	6		13	5	1	
Tarragona	¼	NW	12	Arrissada	14	7	0.0	
Falset	¼	NE						
Montblanc	Serè	N						
Reus	"	N	10					
Tortosa	¼	NNW	14		18	8	1	
Tàrrega	Serè	W						
Castelló de la P.	¼	W	11		21	9		
València	Serè	W	10		18	9	0.1	
Alacant								
Palma	llobert	NNW	10	llatina	17	7		
Maló	llobert	NNE	11	B. Marro	16	10	0.6	

Observacions de Barcelona

Pressió	1010.7 mb.	Núvols	Acu.
Temperatura	9.8	" quantitat	1/10
Humitat	61 %	Temp. màx	16.0
Vent del	W	Temp. mín.	8.8
" veloc	16 Km/h	Pluja	0.0 mm.
Mar	Arrissada	Fenòm. espec.	—

HORA	VENTS SUPERIORS	
	A	
	a 200 m.	Km/h
	a 500 m.	Km/h
	a 1000 m.	Km/h
	a 2000 m.	Km/h
	a 3000 m.	Km/h
	A	
	a 200 m.	Km/h
	a 500 m.	Km/h
	a 1000 m.	Km/h
	a 2000 m.	Km/h
	a 3000 m.	Km/h

Temps probable fins a demà a migdia:

LIBRARY OF CONGRESS APR 3 - 1942 D.-F.D.R. EXPER. STAT.
Division of Maps JUN 30 1938 Library of Congress

Tota la correspondencia al Director del Servei Meteorològic de Catalunya, C. Urgell, 187. - Barcelona

El Director, E. FONTSERÈ

GENERALITAT DE CATALUNYA
SERVEI METEOROLÒGIC DE CATALUNYA

Carta del temps del Dilluns, 12 de Març de 1934, a 7 h.

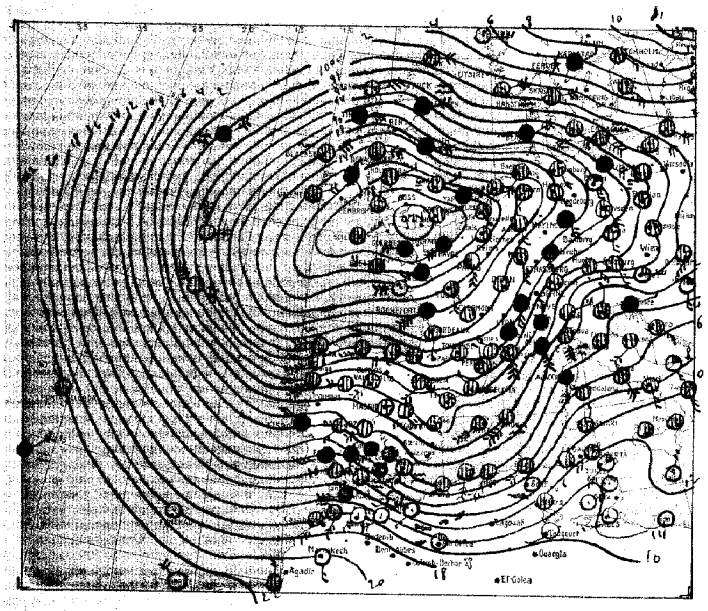

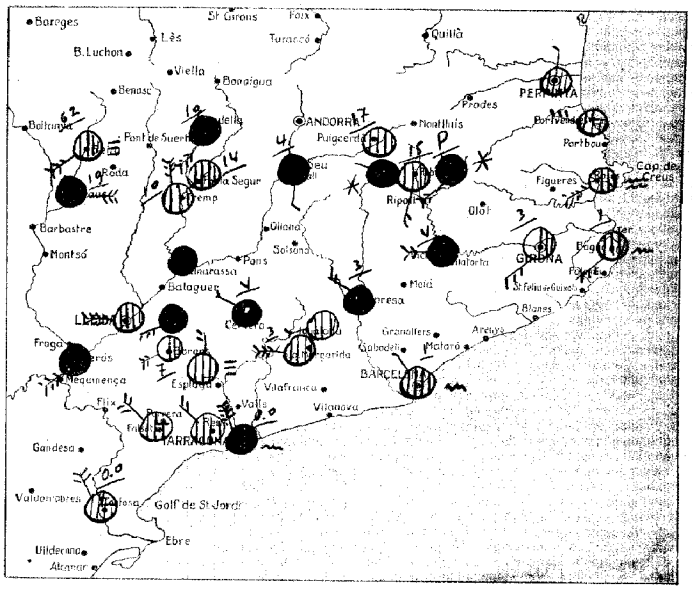

Signes usats a la carta del temps: vent inferior; mar; seré; ½ cobert; cobert; calitja; boira; boira ploranera; boira gebradora; plovent; aiguaneu; boires de neu; ráfagada de neu; nevant; pedregada; calamarça; tempesta (amb tronada); trons llunyans; llampecs sense trons; rosada; gebrada; terrer cobert de neu; pressió en mil·libars; precipitació en 24 hores, en mil·limetres.

Situació general: Un important i extens cicló central al sud d'Anglaterra, perturba el temps a tot l'occident d'Europa donant lloc a violents vendavals a les costes atlàntiques on la mar es molt gossa, fent-se dificultosa la navegació. El cel està gairebé cobert, registrant-se alternatives ràpides de la nuvolositat i bromaques de plugja o neu. Les temperatures han baixat per tot arreu. Aquest cicló s'internarà a Europa formant-se un nucli secundari al sud d'Alemanya, sota l'influència del qual persistirà el mal temps a la meitat meridional d'Europa.

Estat del temps a Catalunya: El mal temps es general dominant el cobert, bufen vents forts a ratxes de ponent i es registren pluges per l'interior i nevades al Pirineu. - Les màximes quantitats de plugja recollida han estat de 49 litres per metre quadrat al lloc de l'estangento, 17 a la Molina i 15 a Ribes. - Les nevades tenen lloc aquest matí a Núria i La Molina. - Temperatura mínima d'avui, 6 graus sota zero a Capdella.

DADES DE LES ESTACIONS PRÓPERES

LLOC	Estat del cel	Vent	Temperatura	Mar	En 24 hores: Temp. màx.	Temp. mín.	Precipitació	Observacions especials
Perpinyà	cobert	N	8			7	0.4	
Cap Bàrra	3/4	NW	10	Arrissada		7		
Sant Adrià			12		19	11	2	
S. J. Vilatorta	cobert	W	7		14	5	4	●
Manresa	"	NW	11		15	8	3	●
Igualada	"	SW						
Sta. Margarida	"	W	10		15	6	3	
Cap Bagur	"	SW	11	9. Maror			1	
Girona	1/2	SW	11			9	3	
Peralada								
Núria	cobert	SW	-4		5	-5	P	* neu 65 cm.
Ribes de Fr.	"	S	3		9	0	15	
Fresser			1		13	0	11	
Puigcerdà	"	llalma	5		15	2		
Adrall	"	S	3		13	2	4	●
Ll. Estangento			-1		7	-1	49	neu 1.15 m.
Capdella	"	S	0		4	-6	10	●
Pobla de Segur	"	llalma	6		11	5	14	
Tremp	"	N	7		10	3	10	
P. Bonaigua								

LLOC	Estat del cel	Vent	Temperatura	Mar	En 24 hores: Temp. màx.	Temp. mín.	Precipitació	Observacions especials
Cledes (Les)								
Seira	cobert	SW	4		7	3	62	≡
Berarruna	"	E	6		10	3	19	●
Lleida	"	W	9		16	4	6	
Camarassa	"	llalma	7		15	4		
Cervera	"	WNW	6		13	4	4	●
Serós	"	SW	9		17	8		●
Tarragona	"	NW	9	Maror	14	8	0.0	●
Falset	3/4	NW						
Montblanc	cobert	N						≡
Reus	"	NW	13					
Tortosa	3/4	NW	9			8	0.0	
Tàrrega	cobert	W						●
Castelló de la P.	1/4	W	15			10		
València	3/4	W	14			10		
Alacant								
Palma								
Maó	cobert	SW	12	M. gossa	17			
La Molina	"	NW	0		6	-3		* neu 82 cm.
Mollerussa	1/2	SW	6		16	4	7	

Observacions de Barcelona

Pressió	989.1 mb.	Núvols	N. Ast.
Temperatura	11.2	" quantitat	1/10
Humitat	75 %	Temp. màx	18.4
Vent del	NW	Temp. mín.	9.5
" velocitat	6 Km/h	Plugja	0.9 mm.
Mar	Petita maror	Fenòm. especials	-

HORA	VENTS SUPERIORS		
7	A Tortosa		
	a 200 m.	NNW 9	Km/h
	a 500 m.	SSE 1	Km/h
	a 1000 m.	W 38	Km/h
	a 2000 m.		Km/h
	a 3000 m.		Km/h
7	A Barcelona		
	a 200 m.	W 18	Km/h
	a 500 m.	W 47	Km/h
	a 1000 m.	WSW 83	Km/h
	a 2000 m.		Km/h
	a 3000 m.		Km/h

Temps probable fins a demà a migdia: Variable amb ratxes fortes de vent, ruixats isolats i nevades a muntanya. Al mar, ratxes fortes de vent de ponent i migjorn i maror gossa.

Tota la correspondència al Director del Servei Meteorològic de Catalunya, C. Urgell, 187. - Barcelona

EL DIRECTOR, E. FONTSERÈ

LIBRARY OF CONGRESS
APR 3 - 1942
DUPLICATE EXCHANGE

Original Map
JUN 30 1988
Library of Congress

GENERALITAT DE CATALUNYA
SERVEI METEOROLÒGIC DE CATALUNYA

Carta del temps del Dimarts, 13 de Març de 1934, a 7 h.

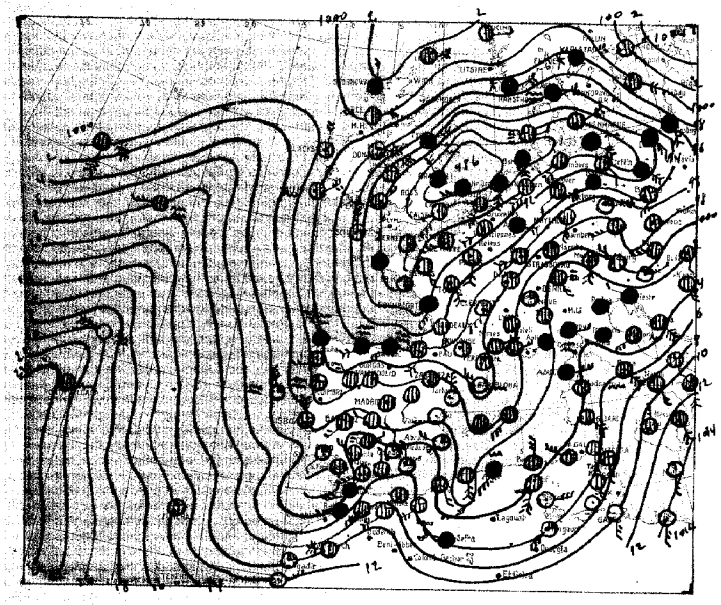

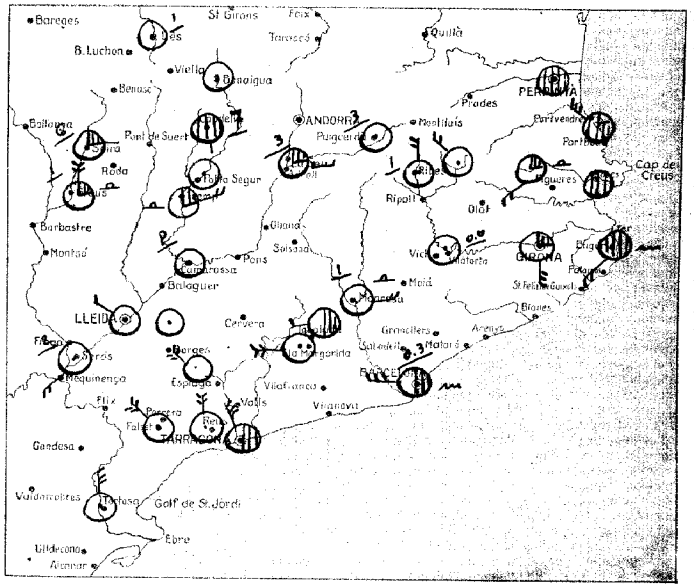

Signes usats a la carta del temps: vent inferior; mar; serè; ½ cobert; cobert; calitja; boira; boira ploranera; boira gebradora; plovent; aiguaneu; bolves de neu; ráfagada de neu; nevant; pedregada; calamarça; tempesta (amb tronada); trons llunyans; llampecs sense trons; rosada; gebrada; terrer cobert de neu; 16 — 16 pressió en mil·libars; 12 precipitació en 24 hores, en mil·límetres.

Situació general: El cicló situat al sud d'Anglaterra que des de fa tres dies pertorba el temps a l'oest d'Europa, s'allunya cap a Dinamarca i mar Báltica, establint-se vents del Nord que produeixen un notable descens de la temperatura als països occidentals, registrant-se pluges abundoses al Marroc, Portugal, nord-oest de França i nord d'Itàlia. Neva a Castella, Escocia i al sud d'Escandinàvia. La única regió on el cel està serè es la zona compresa entre Almeria i Catalunya i sia tota la costa de Llevant d'Espanya.

Estat del temps a Catalunya: Domina temps variable amb vents del sudoest per la costa de Girona i del nord-oest des de la Ribagorça i conca de Tremp fins al camp de Tarragona i curs inferior de l'Ebre. La baixada de la temperatura ha estat important a Catalunya, havent-se registrat mínimes de 11 i 10 graus sota zero al llac Estangento i Núria. A la regió pirenenca ha plogut a les valls i ha nevat als cims.

DADES DE LES ESTACIONS PROPERES

LLOC	Estat del cel	Vent	Temperatura	Mar	En 24 hores: Temp. màx.	Temp. mín.	Precipitació	Observacions especials
Perpinyà	½ cobert	calma	6		15	4		
Cap Bàrra	3/4	NW	7	Arrissada	16	6		
Sant Adrià			8		15	6		
S. J. Vilatorta	Serè	"	3		10	-2	0.0	
Manresa	"	E	5		13	4	1	—
Igualada	1/2	W						
Sta. Margarida	Serè	W	8		13	6		
Cap Bagur	½ cobert	SW	10	9. Marol				
Girona	1/4	S	7		16	4		
Peralada	1/4	SW	2		17	2		—
Núria	Serè	NW	-5		-1	-10		neu 65 cm
Ribes de Fr.	"	N	-2		6	-3	1	
Presser			-1		9	-2		
Puigcerdà	"	calma	1		11	-2	3	
Adrall	1/4	"	1		10	-3	3	—
Ll. Estangento			-9		-1	-11	8	
Capdella	½ cobert	S	-6		5	-6	7	
Pobla de Segur	Serè	calma	1		8	0		
Tremp	1/4	NE	2		10	2		
P. Bonaigua	Serè	N	-10		-7	-10		neu 1.85 m

LLOC	Estat del cel	Vent	Temperatura	Mar	En 24 hores: Temp. màx.	Temp. mín.	Precipitació	Observacions especials
Cleifes (Les)	Serè		4		10	2	1	
Seira	1/4	E	3		6	-1	1	
Tarrarma	1/4	N	2		10	-2	1	—
Lleida	Serè	NW	3		13	1		
Camarassa	"	calma	2		13	1	P	
Cervera								
Serós	"	SW	6		14	3	2	
Tarragona	1/2	NW	10	Arrissada	14	7		
Falset	Serè	NW						
Montblanc	"	NW						
Reus	"	N	10					
Tortosa	Serè	N	10		16	7		
Tàrrega	"	calma						
Castelló de la P.	"	NW	9			7		
València	"	WSW	8		14	7		
Alacant	1/4	W	7	Plana				
Palma	½ cobert	calma	8	Arrissada	16	8	0.0	
Maó	"	SW	11	9. Marol	15	10		

Observacions de Barcelona

Pressió	997.4 mb	Núvols	Acu. Ci.
Temperatura	8.2	" quantitat	4/10
Humitat	52 %	Temp. màx	15.2
Vent del	WNW	Temp. mín.	7.6
" veloc	15 km/h	Pluja	0.3 mm.
Mar	Petita marol	Fenòm. espec.	—

HORA	VENTS SUPERIORS		
7	A Tortosa		
	a 200 m	N 19	Km/h
	a 500 m	NNW 20	Km/h
	a 1000 m	NW 30	Km/h
	a 2000 m	SW 27	Km/h
	a 3000 m	W 39	Km/h
7	A Barcelona		
	a 200 m	WNW 29	Km/h
	a 500 m	W 25	Km/h
	a 1000 m	W 19	Km/h
	a 2000 m	WSW 25	Km/h
	a 3000 m		Km/h

Temps probable fins a demà a migdia: Variable i fred amb vents del sector nord. En mar, vents moderats des ponent o mestral i petita marol.

LIBRARY OF CONGRESS
APR 3 - 1942
DUPLICATE EXCHANGE

Division of Maps
JUN 30 1948
Library of Congress

Tota la correspondència al Director del Servei Meteorològic de Catalunya, C. Urgell, 187. - Barcelona

El Director, E. FONTSERÈ

GENERALITAT DE CATALUNYA
SERVEI METEOROLÒGIC DE CATALUNYA

Carta del temps del Dimecres 14 de Març de 1934, a 7 h.

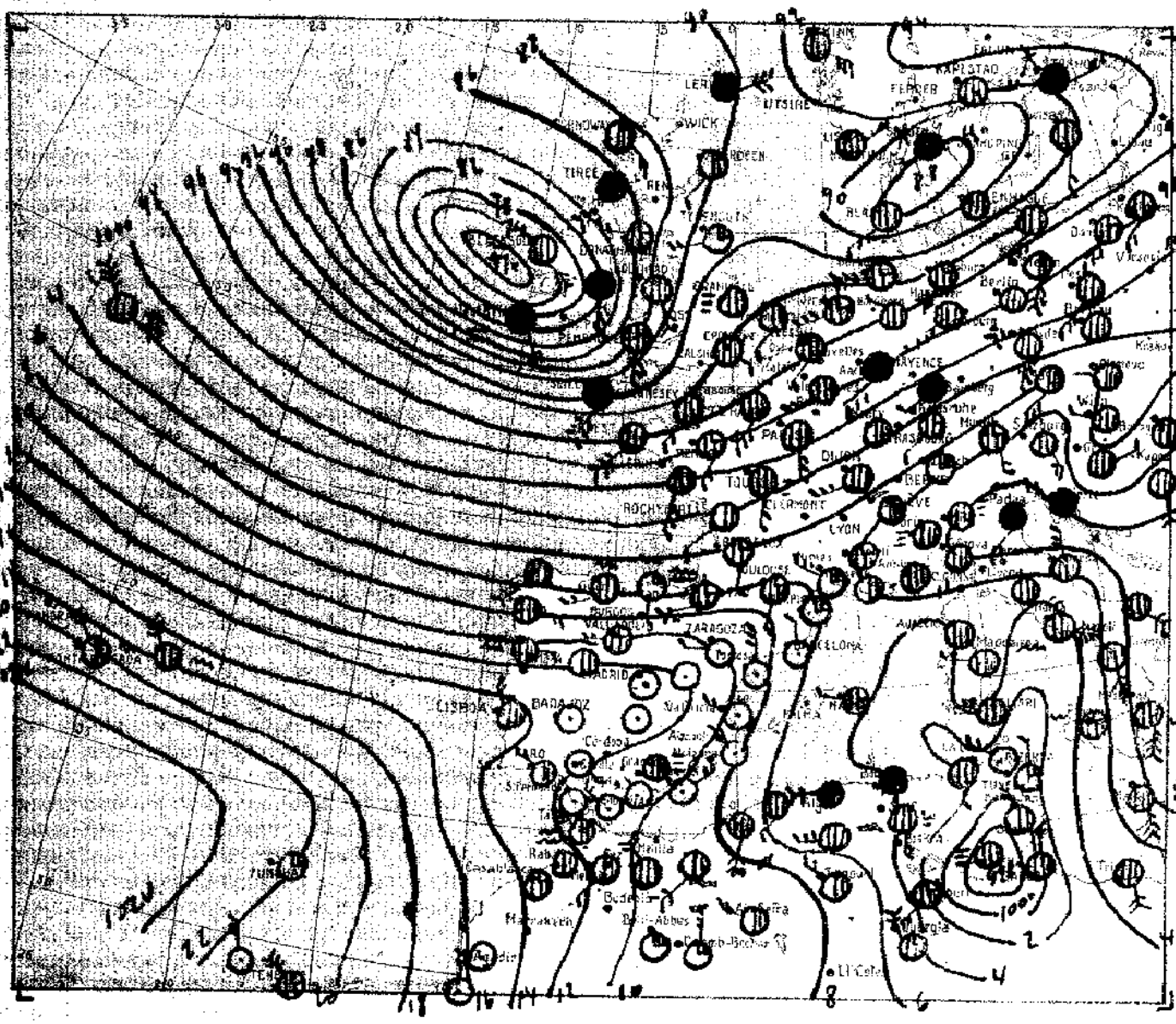

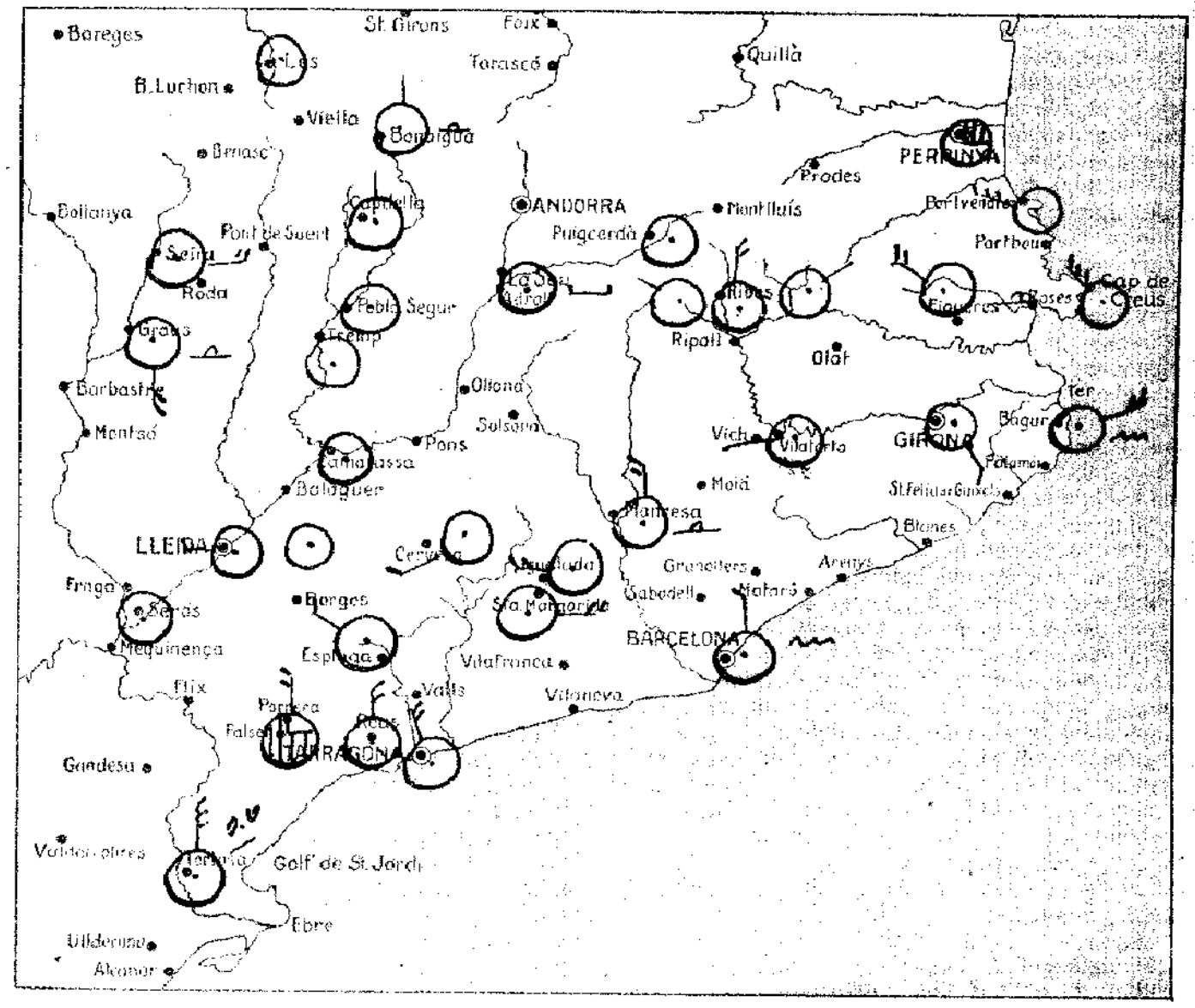

Signes usats a la carta del temps: vent inferior; mar; serè; ½ cobert; cobert; calitja; boira; boira ploranera; boira gebradora; plovent; aiguaneu; bolves de neu; rufagada de neu; nevant; pedregada; calamarça; tempesta (amb tronada); trons llunyans; llampecs sense trons; rosada; gebrada; terrer cobert de neu; pressió en mil·libars; 12 precipitació en 24 hores, en mil·límetres.

Situació general: A les costes d'Irlanda s'ha format un important cicló que s'internarà ràpidament a Europa produint forts temporals de ponent a les costes atlàntiques. També a l'entrada de la mar Bàltica fa mal temps registrant-se fortes nevades degut a una depressió centrada a Dinamarca. Les altes pressions estan situades a l'Atlàntic entre les Açores i Canàries, a quina regió el temps es bo, així com també a gran part de la Península Ibèrica.

Estat del temps a Catalunya: Domina bon temps amb cel gairebé serè i vents fluixos del sector nord. Les temperatures han estat baixes però sota l'influència dels vents que s'estableixen a la Península Ibèrica s'inicia un nou augment de les mateixes. La mínima d'avui a Núria ha estat de 10 graus sota zero i a la Molina, 7 graus també sota zero.

DADES DE LES ESTACIONS PROPERES

LLOC	Estat del cel	Vent	Temperatura	Mar	En 24 hores Temp. màx.	Temp. mín.	Precipitació	Observacions especials
Perpinyà	¼	Calma	6		15	3		
Cap Biarra	Serè	NW	9	Arrissada	12	7		
Sant Adrià			8		11	4		
S. J. Vilatorta	"	W	2		11	-4		
Manresa	"	N	5		12	4		⌓
Igualada	"	W						
Sta. Margarida	"	E	6		13	5		
Cap Bagur	"	NE	11	9. Maror				
Girona	"	SE	5		17	3		
Peralada	"	NW	5		18	4		⌓
Núria	"	NE	-7		4	-10		neu 62 cm.
Ribes de Fr.	"	N	-1		6	-3		
Fresser			1		10	0		
Puigcerdà	"	Calma	3		10	1		
Adrall	"	"	2		11	-3		⌴
Ll. Estangento			-9		0	-14		
Capdella	"	N	-4		6	-5		
Pobla de Segur	"	Calma	1		9	0		
Tremp	"	"	3		10	3		⌓
P. Bonaigua	"	N	-7		-6	-9		neu i 20 cm.

LLOC	Estat del cel	Vent	Temperatura	Mar	En 24 hores Temp. màx.	Temp. mín.	Precipitació	Observacions especials
Cledes (Les)								
Seira	Serè	E	2		8	-3		
[illegible]	"	S	5		12	-1		⌓
Lleida	"	W	4		13	2		
Camarassa	"	Calma	1		12	0		
Cervera	"	SW	10		14	1		
Seròs	"	"	7		15	2		
Tarragona	"	NW	10	Arrissada	15	4		
Falset	3/4	N						
Montblanc	Serè	NW						
Reus	"	N	8					
Tortosa	Serè	N	11			8	0.5	
Tàrrega	"	Calma						
Valencia	"	W	6		16	6		
València								
Alacant	"	NNW	8	Arrissada				
Palma								
Maó	3/4	WNW	6	"	13	5		
La Molina	Serè	NW	2		3	-7		neu i 80 cm.
Cadaqués	"	NW						

Observacions de Barcelona

Pressió	1006 mb.	Núvols	Serè
Temperatura	8.3	» quantitat	–
Humitat	63 %	Temp. màx	15.7
Vent del	N	Temp. mín.	6.8
» veloc	5 Km/h	Pluja	– mm.
Mar	Petita maror	Fenòm. espec.	–

HORA	VENTS SUPERIORS
7	A Tortosa
	a 200 m. N 22 Km/h
	a 500 m. NW 30 Km/h
	a 1000 m. NNW 33 Km/h
	a 2000 m. NW 5 Km/h
	a 3000 m. WSW 9 Km/h
7	A Barcelona
	a 200 m. E 16 Km/h
	a 500 m. ESE [illegible] Km/h
	a 1000 m. NW 14 Km/h
	a 2000 m. W 20 Km/h
	a 3000 m. WSW 29 Km/h

Temps probable fins a demà a migdia: Bon temps per l'interior i favorable per a que es produeixi algun ruixat tempestuós per les comarques costaneres. En mar, vents fluixos o moderats de ponent i mar arrissada o petita maror.

Tota la correspondència al Director del Servei Meteorològic de Catalunya, C. Urgell, 187. - Barcelona

LIBRARY OF CONGRESS APR 3 - 1942 DUPLICATE EXCHANGE
Division of Maps JUN 30 1938 Library of Congress

El Director, E. Fontserè

GENERALITAT DE CATALUNYA
SERVEI METEOROLÒGIC DE CATALUNYA

Carta del temps del Dijous . 15 de Març de 1934 , a 7 h.

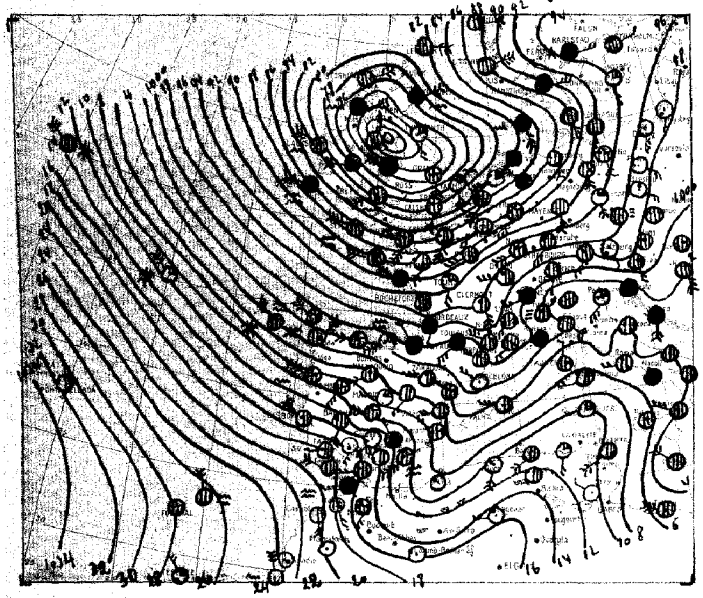

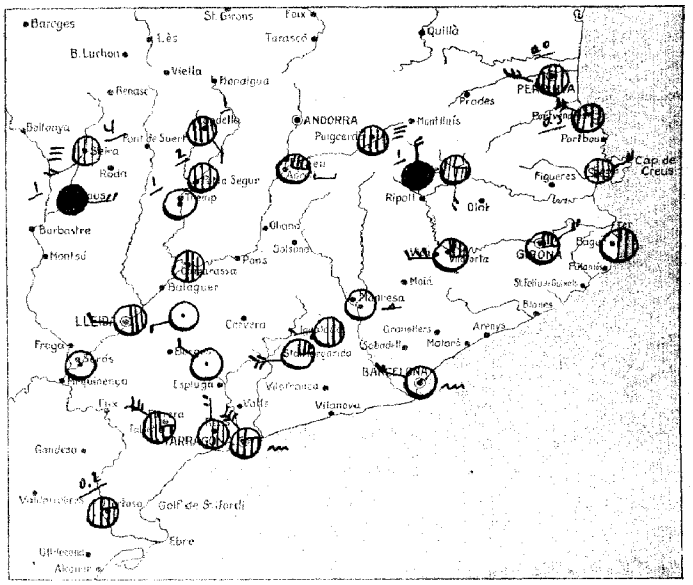

Signes usats a la carta del temps: vent inferior; mar; sereno; ½ cobert; cobert; calitja; boira; boira pluranera; boira gebradora; plovent; aiguaneu; bolves de neu; ráfagada de neu; nevant; pedregada; calamarça; tempesta (amb tronada); trons llunyans; llampecs sense trons; rosada; gebrada; terrer cobert de neu; pressió en mil·libars; precipitació en 24 hores, en mil·limetres.

Situació general: Per tots les costes atlàntiques d'Europa dominen forts temporals del nord-est que corresponen a un ciclò central a Anglaterra que es desplaça cap a la mar del Nord i Escandinàvia - La mar està molt moguda a tot l'Atlàntic nord fins a les costes de Galicia - Plou a França, Anglaterra i Països Baixos i neva a Suecia i Noruega.- A la Península Ibèrica el temps es molt variable dominant el núvolós i vents moderats o forts a la meitat occidental.-

Estat del temps a Catalunya: El temps es molt variable a tot el país amb el núvolos i vents del quart quadrant que son forts al camp de Tarragona - Plou a la vall de Ribes i a la Ribagorça; també s'han registrat algunes plugues de poca intensitat en les darreres 24 hores a la conca de Tremp i al Pallars - Ha nevat als cims de Capdella - La temperatura mínima d'avui a Núria ha estat de 5 graus sota zero i a l'Estangent 12 graus sota zero.-

DADES DE LES ESTACIONS PROPERES

LLOC	Estat del cel	Vent	Temperatura	Mar	En 24 hores: Temp. màx.	Temp. mín.	Precipitació	Observacions especials
Perpinyà	cobert	WNW	9		15	9	0.0	
Cap Bàrra	"	NW	9	Arrissada	13	6	0.2	
Sant Adrià			11		16	8		
S. J. Vilatorta	1/4	W	8		12	5		
Manresa	Serè	llalma	10		12	7		
Igualada	1/2	SW						
Sta. Margarida	1/4	W	10		13	7		
Cap Bagur	1/2	llalma	12	Llana				
Girona	1/4	NE	10		15	8		
Peralada								
Núria	3/4	S	-4		7	-7		neu 60 cm
Ribes de Fr.	cobert	N	1		6	-2	1	●
Presser			0		10	-2		
Puigcerdà	"	llalma	4		13	2		≡
Adrall	1/4	llalma	5		12	-3		
Ll. Estangento			-4		1	-12	1	
Capdella	cobert	SE	0		6	-4	1	
Pobla de Segur	"	llalma	5		10	5	2	
Tremp	Serè	"	6		12	5	1	
P. Bonaigua								

LLOC	Estat del cel	Vent	Temperatura	Mar	En 24 hores: Temp. màx.	Temp. mín.	Precipitació	Observacions especials
Cledes (Les)								
Seira	cobert	SW	4		11	1	4	≡
Berga	"	E	6		13	2	1	●
Lleida	1/2	W	6		14	3		
Camarassa	1/2	llalma	8		14	2		
Cervera								
Serós	Serè	"	8		15	5		
Tarragona	3/4	NW	13	Llana	14	9		
Tàrsel	3/4	NW						
Montblanc	Serè	NW						
Reus	1/2	N	8					
Tortosa	3/4	llalma	11		17	9	0.2	
Tàrrega	Serè	W						
Castelló de la P.	"	SSW	11		9			
València	1/2	SW	14		17	6		
Alacant	3/4	NW	11	Arrissada				
Palma								
Maó	1/2	W	12	Llana	15	6		
Roses	1/2	NE		llalma				

Observacions de Barcelona

Pressió	1001.2 mb.	Núvols	-
Temperatura	12.7	» quantitat	-
Humitat	51 %	Temp. màx.	14.0
Vent del	WNW	Temp. mín.	8.0
» velocitat	8 Km/h	Pluja	- mm.
Mar	Petita Marejada	Fenòm. especials	-

HORA	VENTS SUPERIORS	
7	A Barcelona	
	a 200 m.	WNW 32 Km/h
	a 500 m.	WNW 58 Km/h
	a 1000 m.	WNW 43 Km/h
	a 2000 m.	Km/h
	a 3000 m.	Km/h
	A	
	a 200 m.	Km/h
	a 500 m.	Km/h
	a 1000 m.	Km/h
	a 2000 m.	Km/h
	a 3000 m.	Km/h

Temps probable fins a demà a migdia: Variable i borrascós amb descens de la temperatura. Molt mar, vents moderats de garbí o ponent i marejada.-

Division of Maps
JUN 30 1936
Library of Congress
LIBRARY OF CONGRESS
APR 3 - 1942

Tota la correspondència al Director del Servei Meteorològic de Catalunya, C. Urgell, 187. - Barcelona

El Director, E. FONTSÈRE

GENERALITAT DE CATALUNYA
SERVEI METEOROLÒGIC DE CATALUNYA

Carta del temps del Divendres 16 de Març de 1934, a 7 h.

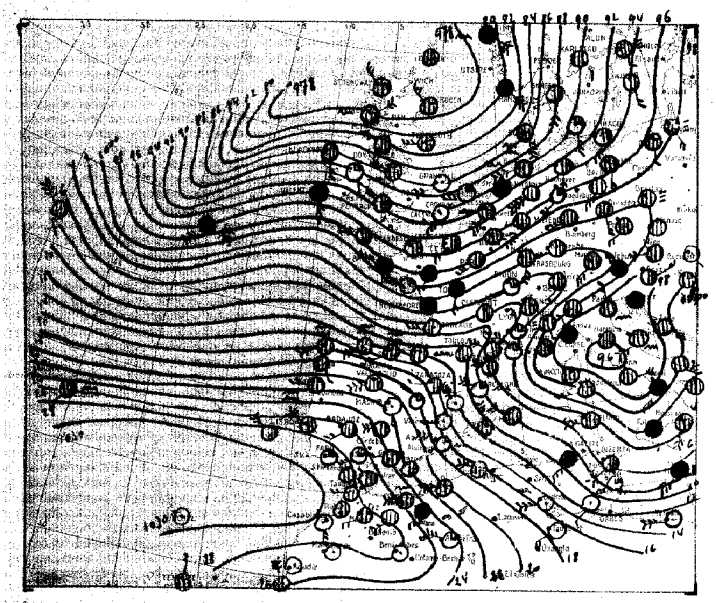

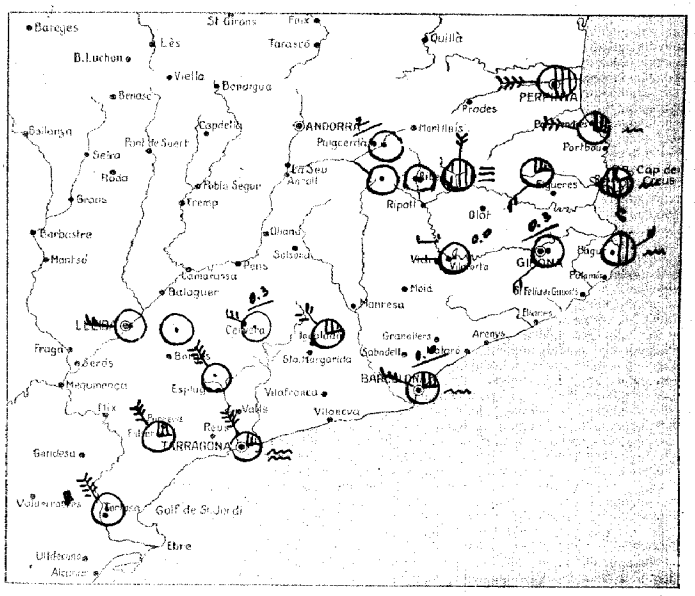

Signes usats a la carta del temps: vent inferior; mar; ○ seré; cobert; cobert; calitja; boira; boira ploranera; boira gebradora; ● plovent; neu; boltes de neu; ráfagada de neu; nevant; pedregada; calamarça; tempesta (amb tronada); T trons llunyans; ≤ llampecs sense trons; rosada; gebrada; ferrer cobert de neu; de pressió en mil·libars; precipitació en 24 hores, en mil·limetres.

Situació general: Di tots els països occidentals d'Europa persisteixen els forts temporals de vent degut a una depressió barométrica situada a Escocia i d'un secundari centrat a Itàlia. - La mar està molt agitada a les costes atlàntiques i les temperatures han experimentat un notable descens a tot el continent. - Plou i es registren turbonades a Irlanda, sud de França i gran part d'Italia fins a l'Europa central. - Les altes pressions queden reduides a un màxim anticiclònic que està situat entre les Açores i Canàries amb temps generalment bó.

Estat del temps a Catalunya: Domina temps variable amb cel gairebé seré i vents molt forts del nord ò mestral al Pirineu, camp de Tarragona, Priorat i curs inferior de l'Ebre. - El descens de la temperatura motivat per l'arribada del front polar que s'hi avancava per l'est d'Europa ha estat important a Catalunya; la mínima d'aquest matí a Nuria ha estat de 9 graus sota zero, a la Molina, 7, i a Sant Julià de Vilatorta (Vic) 4 graus també sota zero.

DADES DE LES ESTACIONS PROPERES

LLOC	Estat del cel	Vent	Temperatura	Mar	En 24 hores Temp. màx.	Temp. mín.	Precipitació	Observacions especials
Perpinyà	1/2	W	6			5		
Cap Bianra	1/4	WNW	7	9. Marc		5		
Sant Adrià								
S. J. Vilatorta	Seré	W	3		12	-4	0.0	
Manresa								
Igualada	1/4	NW						
Sta. Margarida								
Cap Bagur	1/2	NE	8	Marc				
Girona	Seré	SW	11		15	1	0.3	
Peralada	1/4	SW	11		13	3		
Núria	Cobert	N	-7		3	-9		neu 65 cm
Ribes de Fr.								
Fresser								
Puigcerdà	Seré	Calma	3		10	0	2	
Adrall								
Ll Estangento								
Capdella								
Pobla de Segur								
Tremp								
P. Bonaigua								

LLOC	Estat del cel	Vent	Temperatura	Mar	En 24 hores Temp. màx.	Temp. mín.	Precipitació	Observacions especials
Clodes (Les)								
Seira								
Graus								
Lleida	Seré	W	6		10	4		
Cemarossa								
Cervera	"	WNW	1		11	0	0.3	
Serós								
Tarragona	1/4	NW	9		14	5		
Falset	1/4	NW						
Montblanc	Seré	NW						
Reus								
Tortosa	Seré	NW	9		18	7		
Tàrrega	"	Calma						
Castelló de la P.	"	NW	9			7		
València	"	WSW	9		16	8		
Alacant	1/4	WNW	8	9. Marc			0.0	
Dénia	3/4	NNW	8	Marc	19	3	1	
Malró	Cobert	NW	8	"	17	6	2	

Observacions de Barcelona

Pressió	1002.0 mb.	Núvols	Acu. Ci. 2/10
Temperatura	6.3	» quantitat	
Humitat	51 %	Temp. màx	17.1
Vent del	WNW	Temp. mín.	5.4
» velocitat	17 Km/h	Pluja	0.0 mm.
Mar	Petita Marc	Fenòm. especials	

HORA	VENTS SUPERIORS		
7	A Barcelona		
	a 200 m.	NW	2 Km/h
	a 500 m.	NW	29 Km/h
	a 1000 m.	NNW	11 Km/h
	a 2000 m.	NNW	7 Km/h
	a 3000 m.	NNW	7 Km/h
	A		
	a 200 m.		Km/h
	a 500 m.		Km/h
	a 1000 m.		Km/h
	a 2000 m.		Km/h
	a 3000 m.		Km/h

Temps probable fins a demà a migdia: Vents forts i freds de ponent o mestral i algunes borrasques. En mar, vents forts de ponent o mestral i marors.

LIBRARY OF CONGRESS APR 3 - 1942 DUPLICATE EXCHANGE
Division of Maps JUN 30 1958 Library of Congress

Tota la correspondència al Director del Servei Meteorològic de Catalunya, C. Urgell, 187. - Barcelona

El Director, L. Font Serè

GENERALITAT DE CATALUNYA
SERVEI METEOROLÒGIC DE CATALUNYA

Carta del temps del Dissabte, 17 de Març de 1934, a 7 h.

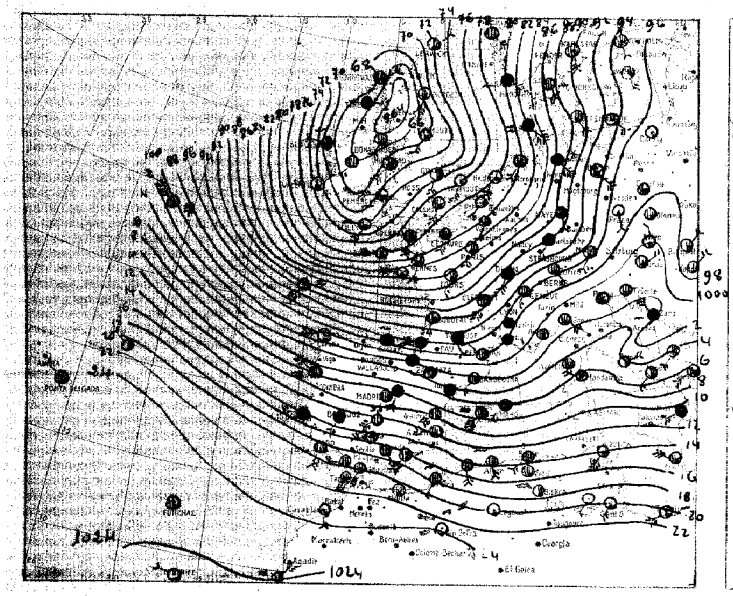

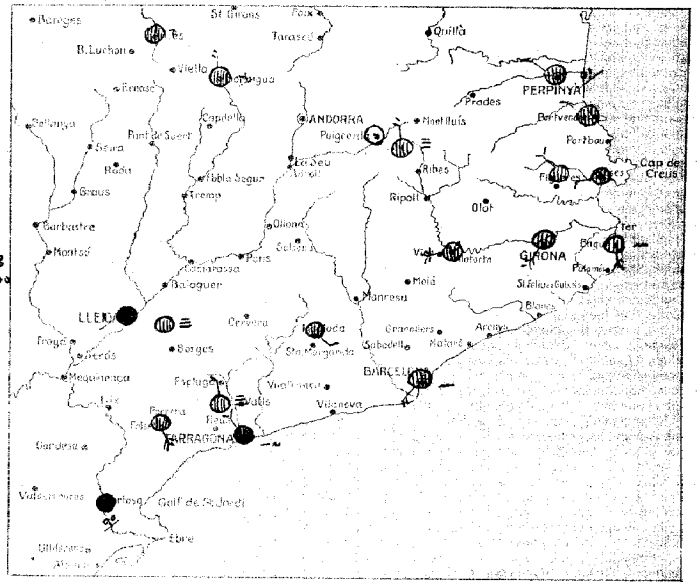

Signes usats a la carta del temps: vent inferior; mar; sereno; 1/4 cobert; cobert; calitja; boira; boira ploranera; boira gebradora; plovent; aiguaneu; bolves de neu; ruffagada de neu; nevant; pedregada; calamarsa; tempesta (amb fronada); trons llunyans; llampecs sense trons; rosada; gebrada; terrer cobert de neu; pressió en mil·libres; precipitació en 24 hores, en mil·limetres.

Situació general: Persisteix a tots els països occidentals d'Europa el règim de forts temporals de Ponent que produeixen mar molt grossa a les costes atlàntiques, plovent a gran part de la Península Ibèrica, França i a les illes Britàniques.

El centre de baixa pressió està situat a Escòcia i tendeix a desplaçar-se cap a la mar del Nord i Escandinàvia.

Les altes pressions s'estenen des de les Açores fins al Marroc occidental, determinant temps generalment bò amb vents fluixos, però amb cel nuvolós i temperatures suaves.

Estat del temps a Catalunya: Domina temps variable i nuvolós, plovent a Lleida, Tarragona i Tortosa.

Els vents son moderats o forts del tercer i quart quadrants.

Temperatura màxima d'ahir a Tortosa 17°, mínima d'avui a Núria 7° sota zero, existint un gruix de neu de 62 cm.

DADES DE LES ESTACIONS PROPERES

LLOC	Estat del cel	Vent	Temperatura	Mar	En 24 hores Temp. màx.	Temp. mín.	Precipitació	Observacions especials
Perpinyà	cobert	WNW	7			5	0.1	
Cap Bàrra	"	NW	9	arrissada		7		
Sant Adrià								
S. J. Vilatorta	cobert	W	7		11	6		
Manresa								
Igualada	cobert	SE						
Sta. Margarida								
Cap Bagur	cobert	S	12	P. maror				
Girona	"	SW	12		16	10		
Peralada	"	NW	5		13	3		
Núria	"	N	-1		0	-7		≡
Ribes de Fr.								
Fresser								
Puigcerdà	Sereno	Calma	5		14	3		
Adrall								
Ll. Estangento								
Capdella								
Pobla de Segur								
Tremp								
P. Bonaigua	cobert	N	-6		-6	-9	4	

LLOC	Estat del cel	Vent	Temperatura	Mar	En 24 hores Temp. màx.	Temp. mín.	Precipitació	Observacions especials
Cleres (Les)	cobert		10		10	-1	0	
Seira								
Graus								
Lleida	cobert	Calma	7		14	6	1	●
Cervera								
Seròs								
Tarragona	cobert	NW	12		15	11		●
Falset	"	SE						
Montblanc	"	N						≡
Pons								
Tortosa	cobert	Calma	11		17	9	0.0	●
Tàrrega	"	"						≡
Castelló de la P.								
València	cobert	WSW	13			9		
Alacant	"	W	10	Plana				
Palma	"	WSW	12	Grossa	15	8		
Maó	"	WSW	11	P. maror	12		0.2	●

Observacions de Barcelona

Pressió 1002.8 mb.	Núvols Cum-cob
Temperatura 11.4	» quantitat 9/10
Humitat 59 %	Temp. màx 15.1
Vent del WSW	Temp. mín. 5.8
» velocitat 11 Km/h	Pluja — mm.
Mar Petita maror	Fenòm. espec. —

HORA	VENTS SUPERIORS		
7	A Tortosa		
	a 500 m.	S 14	Km/h
	a 500 m.	S 22	Km/h
	a 2000 m.	WSW 24	Km/h
	a 3000 m.	WNW 26	Km/h
	a 5000 m.	WNW 25	Km/h
	A		
	a 200 m.		Km/h
	a 500 m.		Km/h
	a 1000 m.		Km/h
	a 2000 m.		Km/h
	a 5000 m.		Km/h

Temps probable fins a demà a migdia: Variable amb vents forts de Ponent i algunes boirasques, que seran de neu als Pirineus.

En mar, vents forts de Ponent i maror.

LIBRARY OF CONGRESS
APR 3 - 1942
DUPLICATE EXCHANGE

Division of Maps
JUN 30 1942
Library of Congress

Tota la correspondència al Director del Servei Meteorològic de Catalunya, C. Urgell, 187. — Barcelona

El Director: J. FONTSERE

GENERALITAT DE CATALUNYA
SERVEI METEOROLÒGIC DE CATALUNYA

Carta del temps del Diumenge 18 de març de 1934, a 7 h.

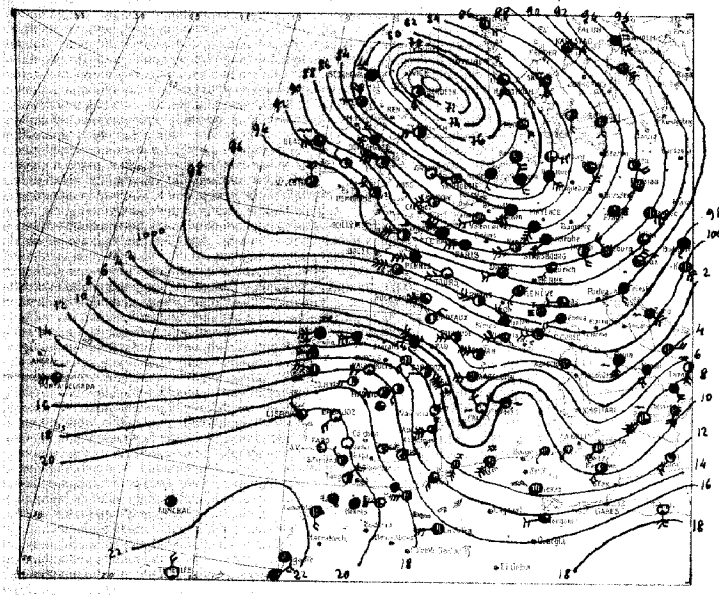

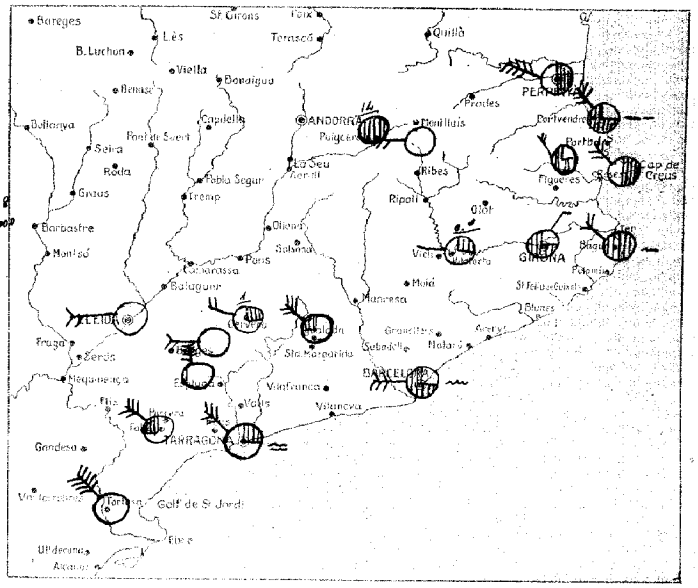

Signes usats a la carta del temps: vent inferior; mar; sereí; cobert; cobert; calitja; boira; boira planera; boira gebradora; plovent; nigunenc; bolves de neu; ruiagada de neu; nevant; pedregada; calamarça; tempesta (amb tronada); trons llunyans; llampecs sense trons; rosada; gebrada; terra coberta de neu; la pressió en mil·libars; precipitació en 24 hores, en millímetres.

Situació general: A tot l'occident d'Europa persisteix el règim de baixes pressions, observant-se vents forts de Ponent i Nord-est a la Península Ibèrica, i del S-W a França. – A Holanda, Bretanya, migdia de França i golf de Biscaia es registren algunes nevades.

Les altes pressions estan situades a l'Atlàntic entre el marroc occidental i Canaries.

Estat del temps a Catalunya: A Lleida i Tortosa el cel està completament sereí, per la resta de Catalunya s'observa alguna nuvolositat.

Els vents son forts de Ponent o Nord-est a les Planes de l'Ebre, Camp de Tarragona, Barcelona i Rosselló.

Temperatura màxima d'ahir a Tortosa 20°, mínima d'avui a Nuria 7° sota zero.

DADES DE LES ESTACIONS PROPERES

LLOC	Estat del cel	Vent	Temperatura	Mar	En 24 hores: Temp. màx.	Temp. mín.	Precipitació	Observacions especials
Perpinyà	1/4	WNW	9		15	5		
Cap Bàrra	3/4	NW	10	p. mar	12	7		
Sant Adrià								
S. J. Vilatorta	1/4	W	5		12	1	0.0	
Manresa								
Igualada	1/4	NW						
Sta. Margarida								
Cap Bagur	cobert	NW	10	p. mar				
Girona	1/4	NE	8		17	4		
Perelada	3/4	NW	5		18	3		
Núria	sereí	W	-5		2	-7		7 cm.
Ribes de Fr.								
Fresser								
Puigcerdà	cobert	calms	3		11	0	14	
Adrall								
Ll. Estangento								
Capdella								
Pobla de Segur								
Tremp								
P. Bonaigua								

LLOC	Estat del cel	Vent	Temperatura	Mar	En 24 hores: Temp. màx.	Temp. mín.	Precipitació	Observacions especials
Cledes (Les)								
Seira								
Graus								
Lleida	sereí	W	8		16	4		
Camarassa								
Cervera	1/4	WNW	4		13	3	1	
Sanos								
Tarragona	1/4	NW	13	mar	17	10		
Falset	1/4	NW						
Montblanc	sereí	N						
Reus								
Tortosa	sereí	NW	12		20	12		
Tàrrega	sereí	W						
Castelló de la P.	1/4	NW	13			12		
Valencia	1/4	S	12		19	11		
Alacant	1/4	WNW	11	amorrada				
Pulina	sereí	NNW	12	p. mar	17	11		
Mahó	1/4	WNW	16	"				
Badaquis	1/2	NW						

Observacions de Barcelona

Pressió 1004, Imb.	Núvols Stm i Cum
Temperatura 9°,8	» quantitat 7/10
Humitat 52 %	Temp. màx 16°.5
Vent del W	Temp. mín. 9°,2
» veloc 32 Km/h	Pluja 0.0 mm.
Mar bella mar	Fenòm. espec. —

HORA	VENTS SUPERIORS	
	A	
	a 200 m	Km/h
	a 500 m	Km/h
	a 1000 m	Km/h
	a 2000 m	Km/h
	a 3000 m	Km/h
	A	
	a 200 m	Km/h
	a 500 m	Km/h
	a 1000 m	Km/h
	a 2000 m	Km/h
	a 3000 m	Km/h

Temps probable fins a demà a migdia:

LIBRARY OF CONGRESS APR 3 – 1942 DUPLICATE EXCHANGE

Division of Maps JUN 30 1950 Library of Congress

Tota la correspondencia al Director del Servei Meteorològic de Catalunya, C. Urgell, 187. – Barcelona

EL DIRECTOR: E. FONTSERÈ

GENERALITAT DE CATALUNYA
SERVEI METEOROLÒGIC DE CATALUNYA

Carta del temps del Dilluns 19 de Març de 1934, a 7 h.

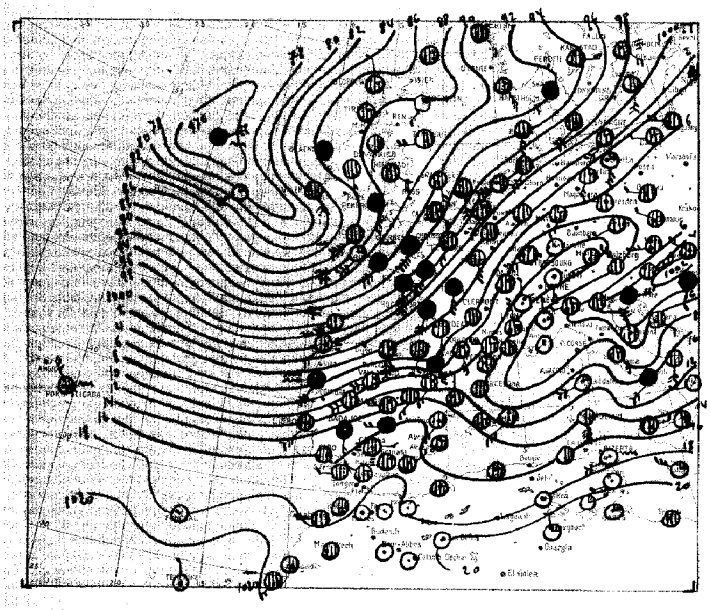

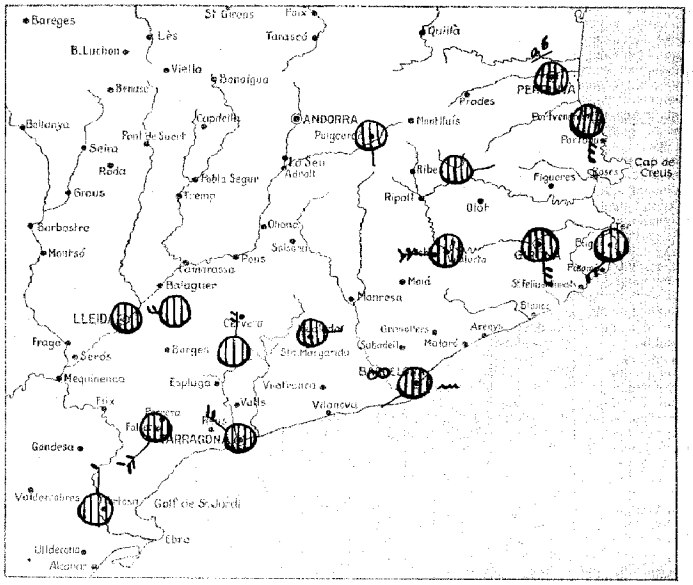

Signes usats a la carta del temps: vent inferior; mar; seré; ½ cobert; cobert; calina; boira; boira ploranera; boira gebradora; plovent; aiguaneu; bolves de neu; rufagada de neu; nevant; pedregada; calamarsa; tempesta (amb tronada); trons llunyans; llampecs sense trons; rosada; gebrada; terra cobert de neu; pressió en mil·liibars; precipitació en 24 hores, en mil·limetres.

Situació general: Dominen baixes pressions a tot l'occident d'Europa determinant mal temps amb vents del sudoest forts i pluges a gran part de la Península Ibèrica, sud de França i illes Britàniques. - Al centre d'Europa també domina temps nivós amb algunes pluges degut a una depressió situada a Hongria i que es desplaça cap a Orient.-

Estat del temps a Catalunya: El cel està completament cobert a tot Catalunya dominant vents fluixos i moderats del sudoest que tendeixen a esser forts per apropar-se a la Península Ibèrica la depressió barométrica de l'Atlàntic. - La temperatura mínima d'avui a Núria ha estat de 9 graus sota zero existint un gruix de neu de 65 centímetres.

DADES DE LES ESTACIONS PRÓPERES

LLOC	Estat del cel	Vent	Temperatura	Mar	En 24 hores: Temp. màx.	Temp. mín.	Precipitació	Observacions especials
Perpinyà	Cobert	Calma	4			3	0.0	
Cap Béarra	"	S	9	Arrissada		8		
Sant Adrià								
S. J. Vilatoria	"	W	5		13	-2		
Manresa								
Igualada	"	E						
Sta. Margarida								
Cap Bagur	"	SW	11	Plana				
Girona	"	S	6		19	3		
Peralada								
Núria	"	E	0		5	-9		neu 65 cm
Ribes de Fr.								
Fresser								
Puigcerdà	"	S	4		13	1		
Adrall								
Ll. Estangento								
Capdella								
Pobla de Segur								
Tremp								
P. Bonaigua								

LLOC	Estat del cel	Vent	Temperatura	Mar	En 24 hores: Temp. màx.	Temp. mín.	Precipitació	Observacions especials
Clades (Les)								
Seira								
Graus								
Lleida	Cobert	Calma	5		15	3		
Camarassa								
Cervera								
Serós								
Tarragona	"	NW	11	Arrissada	17	8		
Falset	"	SW						
Montblanc	"	N						
Reus								
Tortosa	Cobert	N	9			8		
Tàrrega	"	W						
Castelló de Ja.								
València	"	SSW	11					
Alacant	3/4	Calma	10	Calma		6		
Palma	3/4	"	11	Arrissada	17	7		
Maó	1/2	SW	11	P. Marea	15	9		

Observacions de Barcelona

Pressió	1010.8 mb.	Núvols	Ceu. Cut.
Temperatura	10.1	" quantitat	10/10
Humitat	57 %	Temp. màx.	17.5
Vent de	WSW	Temp. mín.	9.2
" velocitat	1 Km/h	Pluja	- mm.
Mar	Petita marea	Fenòm. especials	∞

HORA	VENTS SUPERIORS	
7	N	
	a 200 m.	Km/h
	a 500 m.	Km/h
	a 1000 m.	Km/h
	a 2000 m.	Km/h
	a 3000 m.	Km/h
	N	
	a 200 m.	Km/h
	a 500 m.	Km/h
	a 1000 m.	Km/h
	a 2000 m.	Km/h
	a 3000 m.	Km/h

Temps probable fins a demà a migdia: Variable i vents forts de sudoest i ponent. En mar, vents moderats o forts de garbí o ponent i marea.

LIBRARY OF CONGRESS
APR 3 - 1942
D. FELICAIL
EACH. 10¢

Received at Mans
JUN 30 1935
Library of Congress

Tota la correspondencia al Director del Servei Meteorològic de Catalunya, C. Urgell, 187. — Barcelona

El Director, E. FONTSERÈ

GENERALITAT DE CATALUNYA
SERVEI METEOROLÒGIC DE CATALUNYA

Carta del temps del Dimarts, 20 de Març de 1934, a 7 h.

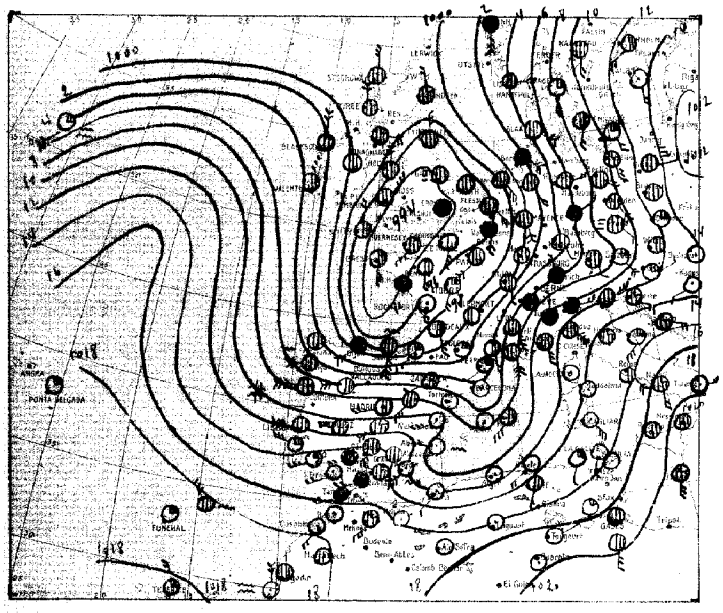

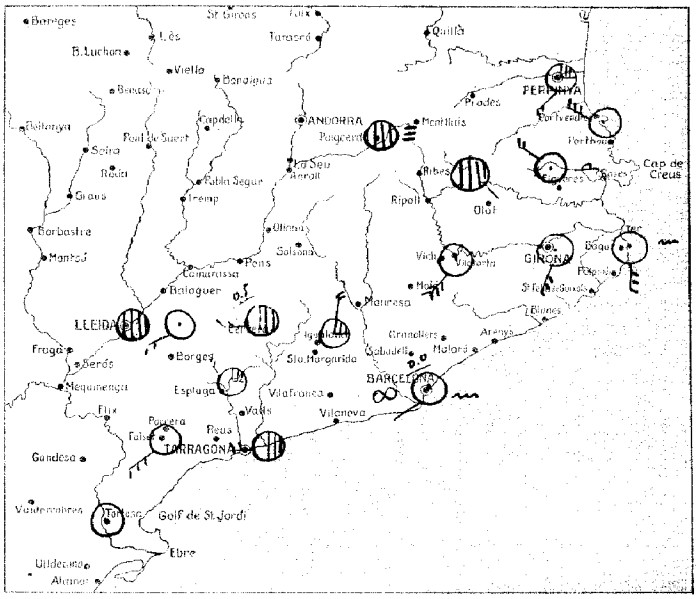

Signes usats a la carta del temps: vent inferior; mar; seré; 1/4 cobert; cobert; calitja; boira; boira ploranera; boira gebradora; plovent; aiguaneu; bolves de neu; rufagada de neu; nevant; pedrejada; calamarça; tempesta (amb tronada); trona llunyana; llampecs sense trons; rosada; gebrada; terrer cobert de neu; 16 pressió en mil·libars; 12 precipitació en 24 hores, en mil·límetres.

Situació general: A la mitat occidental d'Espanya i França i a les Illes Britàniques domina molt temps amb el núvol i plujes i vents forts del sud degut a una depressió barométrica situada a Bretanya i que tendeix a avançar pel continent de nord-est cap a sud-est. La zona de bon temps comprèn solament la vessant mediterrània d'Espanya i el nord d'Africa.

Estat del temps a Catalunya: Domina temps variable amb el núvol per l'interior i gairebé seré per les comarques costaneres. Temperatura màxima d'ahir, 17 graus a Barcelona, Lleida i Berelada, mínima d'aquest matí, 1 grau sota zero a Núria, on persisteix un gruix de neu de 60 centímetres.

DADES DE LES ESTACIONS PROPERES

LLOC	Estat del cel	Vent	Temperatura	Mar	En 24 hores: Temp. màx.	Temp. mín.	Precipitació	Observacions especials
Perpinyà	1/4	SW	7		14	5		
Cap Bianra	Seré	NW	11	Arrissada	15	5		
Sant Adrià	"	SW	11		15	2		
S. J. Vilatorta								
Manresa								
Igualada	1/4	N						
Sta. Margarida								
Cap Bagur	Seré	S	13	P. Marer				
Girona	"	SSW	14		19	7		
Peralada	"	NW	8		17	7		
Núria	Cobert	SE	0		8	-1		neu 60 cm.
Ribes de Fr.								
Fresser								
Puigcerdà	"	Calma	6		16	4		≡
Adrall								
Ll. Estangento								
Capdella								
Pobla de Segur								
Tremp								
P. Bonaigua								

LLOC	Estat del cel	Vent	Temperatura	Mar	En 24 hores: Temp. màx.	Temp. mín.	Precipitació	Observacions especials
Cledes (Les)								
Seira								
Graus								
Lleida	Cobert	Calma	11		17	6		
Camarassa								
Cervera	1/2	W	9		14	4	0.5	
Serós								
Tarragona	1/2	N	11	Arrissada	15	10		
Falset	Seré	SW						
Montblanc	1/4	NW						
Reus								
Tortosa	Seré	Calma	11			7		
Tàrrega	"	W						
Castelló de la P.	1/4	SW	14		22	11		
València	Seré	SW	15		20	11		
Alacant	"	W	11	Arrissada				
Palma	"	Calma	10	"		8		
Mahó	1/2	SW	12	P. Marer	15			

Observacions de Barcelona

Pressió	1004.7 mb.	Núvols	-
Temperatura	10.0	" quantitat	-
Humitat	74 %	Temp. màx	16.8
Vent del	SW	Temp. mín.	7.2
" veloc	0 Km/h	Pluja	0.0 mm.
Mar	Petita marejada	Fenòm. especc.	00

HORA	VENTS SUPERIORS		
7	A Tortosa		
	a 200 m	ENE 4	Km/h
	a 500 m	N 9	Km/h
	a 1000 m	WSW 10	Km/h
	a 2000 m	W 29	Km/h
	a 5000 m	W 47	Km/h
7	A Barcelona		
	a 200 m	NW 32	Km/h
	a 500 m	NW 58	Km/h
	a 1000 m	W 66	Km/h
	a 2000 m		Km/h
	a 5000 m		Km/h

Temps probable fins a demà a migdia: Inseguir i favorable per a que es produeixin plugues i ruixats en molt, vents flaus o moderats de migjorn i petita marejada o marejada.

Division of Maps
JUN 30 1934
Library of Congress

LIBRARY OF CONGRESS
APR 3 - 1942
EXCHANGE

Tota la correspondència al Director del Servei Meteorològic de Catalunya, C. Urgell, 187. — Barcelona

EL DIRECTOR, E. FONTSERÈ

GENERALITAT DE CATALUNYA
SERVEI METEOROLÒGIC DE CATALUNYA

Carta del temps del Dimecres 21 de Març de 1934, a 7 h.

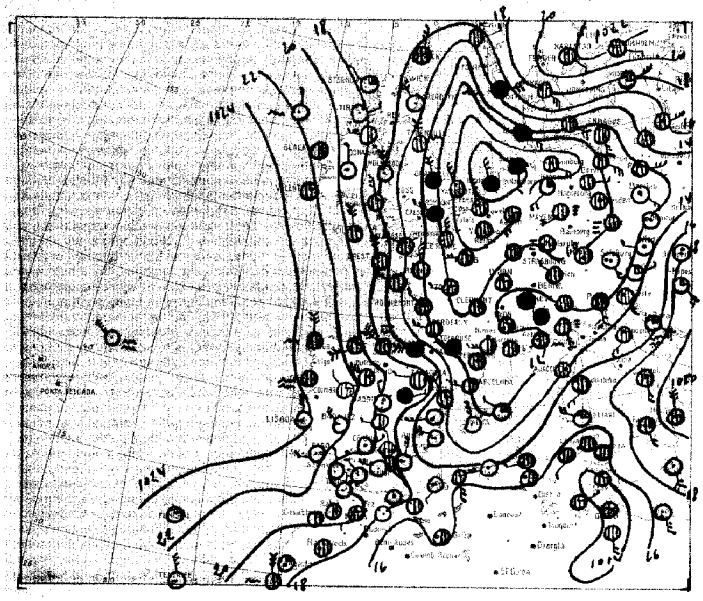

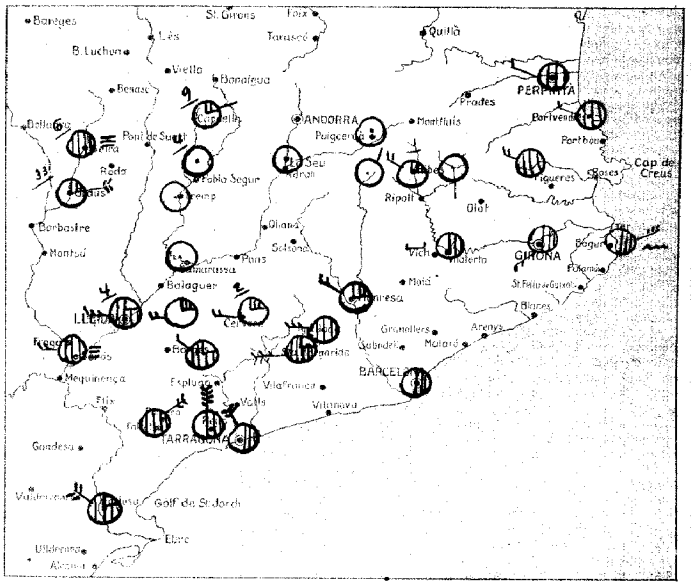

Signes usats a la carta del temps: vent inferior; mar; sereno; 1/4 cobert; cobert; calitja; boira; boira planera; boira gebradora; plovent; aiguaneu; bolves de neu; ratlegada de neu; nevant; pedregada; calamarça; tempesta (amb tronada); trons llunyans; llampecs sense trons; rosada; gebrada; terra cobert de neu; pressió en mil·libars; precipitació en 24 hores, en mil·limetres.

Situació general: El centre de baixes pressions està situat als Països Baixos i dona lloc a mal temps amb el nivol i plujes a Anglaterra, França i mar del Nord.- Els vents bufen del Nord amb intensitat moderada des de les illes Britàniques fins al Cantàbric a quines costes la mar està molt moguda.- Les temperatures han experimentat un lleuger descens a tot l'occident d'Europa.-

Estat del temps a Catalunya: Domina temps variable amb cel nuvolós a Lleida i meitat costanera i serè des de la Segarra fins al Pirineu.- Els vents son fluixos i de direcció variable excepte al Penedès, camp de Tarragona i curs de l'Ebre on bufen amb alguna intensitat.- La temperatura mínima d'avui a Núria ha estat de 7 graus sota zero i a Capdella 4 graus sota zero.- En les darreres 24 hores s'han registrat ruixats isolats, havent nevat als cims del Pallars.-

DADES DE LES ESTACIONS PROPERES

LLOC	Estat del cel	Vent	Temperatura	Mar	En 24 hores: Temp. màx.	Temp. mín.	Precipitació	Observacions especials
Perpinyà	boirós	NW	7			5		
Cap Bianca	"	NW	9	Arrissada	20	8		
Sant Adrià			11		21	8		
S. J. Vilatorta	1/2	llaluna	4		14	-2		
Manresa	1/4	NW	9		15	6		
Igualada	boirós	W						
Sta. Margarida	3/4	W	9		17	6		
Cap Begur	1/2	NE	13	9. Mar				
Girona	1/2	SW	8		19	5		
Peralada	boirós	WNW	8		19	4		
Núria	serè	S	-1		7	-7		neu 55 cm
Ribes de Fr.	1/4	NW	0		10	-2	1	
Fresser			3		12	0	5	
Puigcerdà	serè	llaluna	5		12	2	10	
Adrall	"	"	5		16	1		
Ll. Estangento			-5		-1	-9	51	
Capdella	1/4	NE	-3		8	-4	9	
Pobla de Segur	serè	llaluna	4		12	4		
Tremp	"	"	2		8	0		
P. Bonaigua								

LLOC	Estat del cel	Vent	Temperatura	Mar	En 24 hores: Temp. màx.	Temp. mín.	Precipitació	Observacions especials
Cledes (Les)								
Seira	3/4	llaluna	5		8	2	6	≡
Seu d'Urgell	1/4	E	7		16	3	33	
Lleida	3/4	W	7		17	5	4	
Camarossa	serè	llaluna						
Cervera	1/4	W	4		13	3		
Seros	boirós	W	9		20	3		≡
Tarragona	1/2	NW	10	Arrissada		10		
Falset	boirós	NE						
Montblanc	3/4	NW						
Reus	1/2	N	11					
Tortosa	3/4	NW	12		22	11		
Tàrrega	1/4	W						
Castelló de la P.								
València	serè	WSW	11		19	10		
Alacant	"	WNW	12	Plana				
Palma	"	NNW	11	"	19	8		
Maó	1/4	NW	11	"	16			

Observacions de Barcelona

Pressió	1011.4 mb.	Núvols	Acu. Ci.
Temperatura	10.7	" quantitat	5/10
Humitat	54 %	Temp. màx	19.6
Vent del	W	Temp. mín.	9.4
" velocitat	9 Km/h	Pluja	0.0 mm.
Mar	Arrissada	Fenòm. especs.	—

HORA	VENTS SUPERIORS		
7	A Tortosa		
	a 200 m.	N 22	Km/h
	a 500 m.	NW 45	Km/h
	a 1000 m.	WNW 35	Km/h
	a 2000 m.	NW 96	Km/h
	a 3000 m.	NW 25	Km/h
7	A Barcelona		
	a 200 m.	NW 11	Km/h
	a 500 m.	NW 36	Km/h
	a 1000 m.	NW 13	Km/h
	a 2000 m.	WNW 11	Km/h
	a 3000 m.		Km/h

Temps probable fins a demà a migdia: Variable amb ruixats locals de caràcter tempestós i descens de la temperatura.- En mar, vents moderats de garbí i ponent i petita marea.

LIBRARY OF CONGRESS
APR 3 - 1942
DUPLICATE
EXCHANGE
Division of Maps
JUN 30 1938
Library of Congress

Tota la correspondència al Director del Servei Meteorològic de Catalunya, C. Urgell, 187. Barcelona

El Director: J. PONTSERE

GENERALITAT DE CATALUNYA
SERVEI METEOROLÒGIC DE CATALUNYA

Carta del temps del Dijous, 22 de Març de 1934, a 7 h.

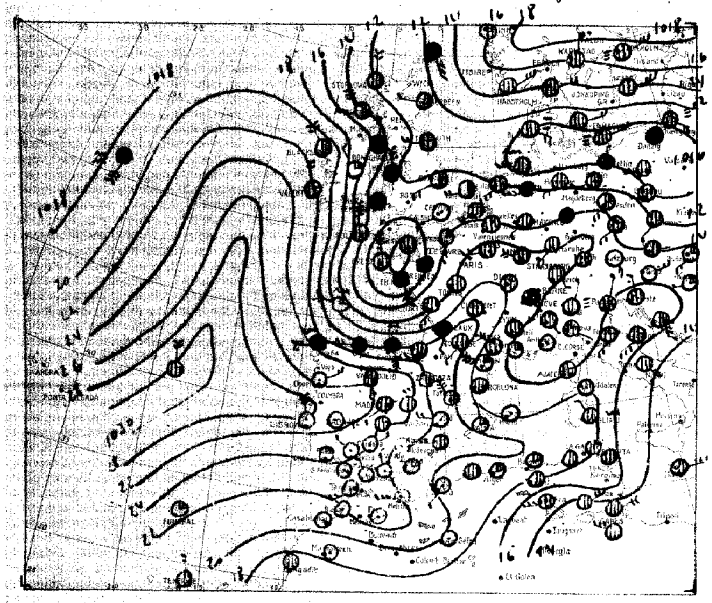

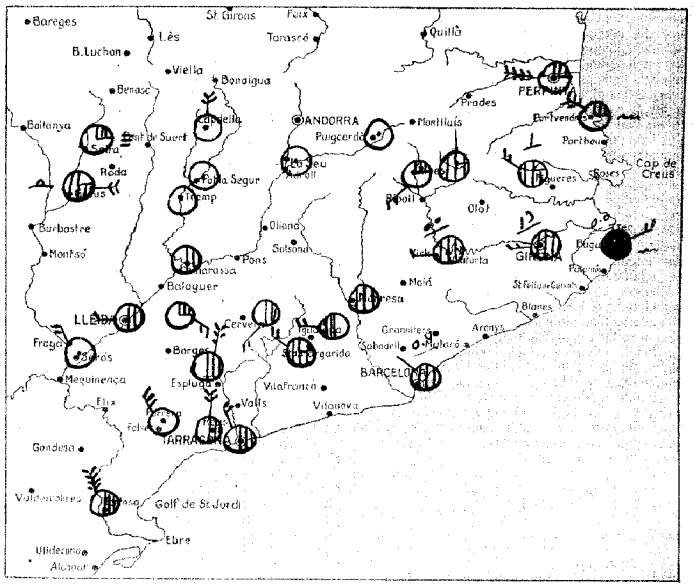

Signes usats a la carta del temps: vent inferior; mar; ○ seré; cobert; cobert; calma; boira; boira planera; boira gelradora; ● plovent; aiguaneu; bolves de neu; ráfegada de neu; nevant; pedregada; calamarsa; tempesta (amb tronada); trons llunyans; llampecs sense trons; rosada; gelrada; terrer cobert de neu; pressió en mil·libres; precipitació en 24 hores, en mil·limetres.

Situació general: Torna a empitjorar el temps als països occidentals d'Europa augmentant la nuvolositat i registrant-se plueges des de la mar Cantàbrica fins a les illes Britàniques degut a una depressió barométrica situada a Bretanya i que avança cap a la Península Ibèrica.- Per Andalusia i nord d'Africa el temps està dominant el seré sota l'influencia de les altes pressions centrades a l'Atlàntic entre les Açores i Canaries.-

Estat del temps a Catalunya: Ha empitjorat el temps a la meitat costanera dominant el núvol per les comarques de Tarragona i cobert des de Barcelona fins a l'Empordà havent-se registrat algunes plueges per Girona i costa de Llevant.- Al Pallars i al curs inferior de l'Ebre s'han establert vents forts del sector nord.- El descens de la temperatura ha estat general: mínima d'avui als llacs de Cerdella, 10 graus sota zero i a la vall de Núria, 7 graus sota zero, persistint un gruix de neu de 50 centímetres.

DADES DE LES ESTACIONS PROPERES

LLOC	Estat del cel	Vent	Temperatura	Mar	En 24 hores Temp. màx.	Temp. mín.	Precipitació	Observacions especials
Perpinyà	1/4	W.S.W	8		16	7		
Cap Biarra	3/4	NW	8	G. Marro	16	7		
Sant Adrià			9		21	8		
S. J. Vilatorta	Cobert	W	4		14	0		
Manresa	"	Calma	9		15	8		
Igualada	1/2	W						
Sta. Margarida	3/4	NW	6		15	5		
Cap Bagur	Cobert	NE	9	"			0.0	
Girona	"	W	8		17	5	13	
Peralada	3/4	NW	7		15	5		
Núria	3/4	N	-2		3	-7		neu 50 cm
Ribes de Fr.	1/2	SW	1		8	-1		
Fresser			2		11	1	5	
Puigcerdà	Seré	Calma	5		12	1		
Adrall	"	"	6		15	2		
Ll. Estangento			-8		6	-10	1	
Capdella	"	N	-1		7	-3		
Pobla de Segur	"	Calma	5		12	3		
Tremp	"	"	3		14	3		
P. Bonaigua								

LLOC	Estat del cel	Vent	Temperatura	Mar	En 24 hores Temp. màx.	Temp. mín.	Precipitació	Observacions especials
Cledes (Les)								
Seira	1/4	Calma	6		12	2		≡
Benasque	3/4	E	7		18	0		≈
Lleida	1/2	W	5		16	3		
Camarassa	1/2	Calma						
Cervera	1/2	SW	2		15	2		
Seros	Seré	NW	8		17	3		
Tarragona	1/2	NW	7	Arrissada	18	6		
Falset	Seré	NW						
Montblanc	1/2	N						
Reus	1/2	N	10					
Tortosa	1/2	NW	10		17	4		
Tarrega	1/4	ESE						
Castelló de la P.								
València	Seré	W	10		20	8		
Alacant	1/2	W	9	Llana				
Palma	1/4	NNW	9	"	19	8		
Maó	Seré	Calma	8	"	17			

Observacions de Barcelona

Pressió	1017.5 mb.	Núvols	Cu dens. Ast. 10/10
Temperatura	8.8	" quantitat	
Humitat	68 %	Temp. màx	18.4
Vent del	NW	Temp. mín.	8.0
" veloc	1 Km/h	Pluja	0.4 mm.
Mar	Arrissada	Fenòm. especc.	—

HORA	VENTS SUPERIORS	
	A	
	a 200 m.	Km/h
	a 500 m.	Km/h
	a 1000 m.	Km/h
	a 2000 m.	Km/h
	a 5000 m.	Km/h
	A	
	a 200 m.	Km/h
	a 500 m.	Km/h
	a 1000 m.	Km/h
	a 2000 m.	Km/h
	a 5000 m.	Km/h

Temps probable fins a demà a migdia: Tendencia a empitjorar favorable per a la producció de plueges i alguna tarbonada.- En mar, vents moderats de ponent o mistral i mator.

LIBRARY OF CONGRESS APR 3 - 1942 EXCHANGE
Division of Maps JUN 30 1938 Library of Congress

Tota la correspondència al Director del Servei Meteorològic de Catalunya, C. Urgell, 187.—Barcelona

El Director, E. FONTSERÈ

GENERALITAT DE CATALUNYA
SERVEI METEOROLÒGIC DE CATALUNYA

Carta del temps del Divendres . 23 de Març de 1934 , a 7 h.

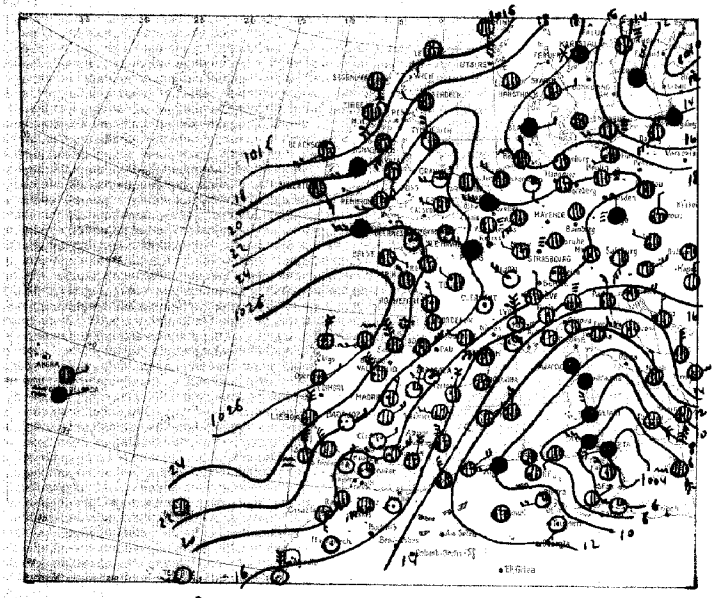

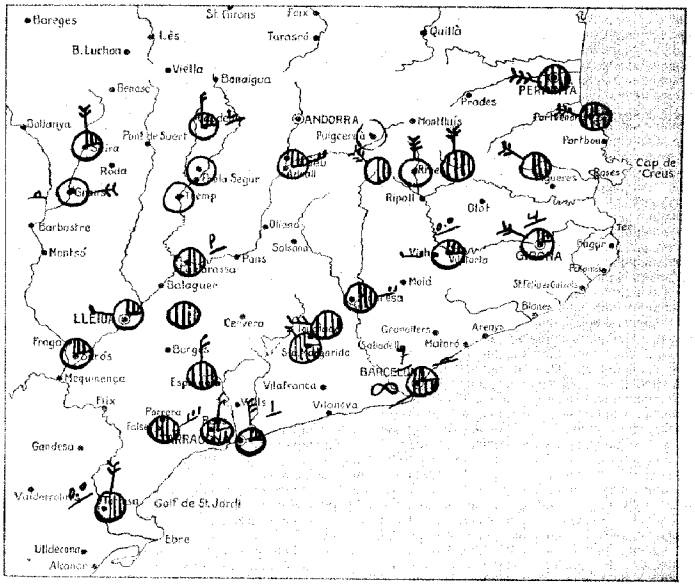

Signes usats a la carta del temps: vent inferior; mar; seré; 1/2 cobert; cobert; calitja; boira; boira planera; boira gebradora; plovent; aiguaneu; bolves de neu; rufagada de neu; nevous; pedregada; calamarça; tempesta (amb tronada); trons llunyans; llampecs sense trons; rosada; gebrada; terrer cobert de neu; 10 — 10 pressió en mil·libars; 12 precipitació en 24 hores, en mil·límetres.

Situació general: Entre Escandinàvia, Península Ibèrica i Mediterrània s'han establert vents del sector nord que han produït un notable descens de la temperatura determinant la formació d'un mínim barométric a les costes de Tunis, sota l'influència del qual es registren plugges des del centre d'Italia fins al nord d'Africa.- A les costes de les illes Britàniques torna a baixar el barómetre assenyalant la proximitat d'una nova depressió procedent de l'atlàntic nord, però quins efectes tindrà encara poca importància a les esmentades illes.-

Estat del temps a Catalunya: Sota els efectes de les baixes pressions centrades a Tunis domina a Catalunya, temps variable i fred amb vents forts del nord al curs de l'Ebre, Pirineu i Empordà. El cel està seré per les comarques de Lleida i nuvolós per la meitat costanera.- En les darreres 24 hores s'han registrat plugges aislades que a les altes muntanyes de Tarragona i al Pirineu, cap al Pallars, han estat nevades.- Temperatura mínima a Núria 7 graus sota zero.-

DADES DE LES ESTACIONS PROPERES

LLOC	Estat del cel	Vent	Temperatura	Mar	En 24 hores: Temp. màx.	Temp. mín.	Precipitació	Observacions especials
Perpinyà	lebert	WNW	8		14	6		
Cap Bizarra	3/4	NW	7 9 maro			7		
Sant Adrià			8		14	5	3	
S. J. Vilatoria	1/4	lalma	6		10	-1	0.0	
Manresa	1/2	E	7		14	5		
Igualada	lebert	W						
Sta. Margarida	3/4	N	5		15	3		
Cap Bagur								
Girona	1/4	NW	8		11	3	4	
Peralada	1/2	NW	9		11	5		
Núria	lebert	N	-6		1	-7		neu 50 cm
Ribes de Fr.	seré	N	1		7	-2	1	
Fresser			0		7	-2	1	
Puigcerdà	"	lalma	4		12	1		
Adrall	1/4	NE	3		11	-1		
Ll. Estangento			-5		3	-10	1	
Capdella	1/4	N	-1		5	-3	2	
Pobla de Segur	seré	lalma	3		10	0		
Tremp	"	"	1		12	1		
P. Bonaigua								

LLOC	Estat del cel	Vent	Temperatura	Mar	En 24 hores: Temp. màx.	Temp. mín.	Precipitació	Observacions especials
Cledes (Les)								
Seira	1/4	N	5		9	-1		
Tarragona	seré	E	5		13	-1		a
Lleida	1/4	W	3		15	1		
Cammassa	1/2	lalma	3		11	2	P	
Cervera								
Serós	1/4	"	8		14	1		
Tarragona	lebert	NNW	6	Arrissada	14	6	0.0	
Falset	lebert	NE						
Montblanc	"	N						
Reus	3/4	N	10					
Tortosa	1/2	NNE	8		16	6		
Tàrrega	lebert	lalma						
Castelló de la P.								
València	lebert	WNW	9		18	8	5	
Alacant	3/4	NNW	8	Plana				
Palma	1/2	NE	8	Arrissada	16	7	0.0	
Maó	lebert	N	8	"	14		5	
Balenya					9			
La Molina	1/2	NW	0		3	-2		neu 70 cm

Observacions de Barcelona

Pressió	1014.1 mb.	Núvols	Acu. ci.
Temperatura	7.6	» quantitat	7/10
Humitat	69 %	Temp. màx	10.5
Vent del	WSW	Temp. mín.	6.2
» velocitat	1 Km/h	Pluja	7.4 mm.
Mar	Arrissada	Fenòm. especs.	∞

HORA	VENTS SUPERIORS		
7	A Tortosa		
	a 200 m	N 27	Km/h
	a 500 m	NNW 25	Km/h
	a 1000 m	NE 22	Km/h
	a 2000 m	NE 31	Km/h
	a 3000 m	NE 32	Km/h
7	A Barcelona		
	a 200 m	N 18	Km/h
	a 500 m	N 22	Km/h
	a 1000 m	NE 47	Km/h
	a 2000 m	NE 36	Km/h
	a 3000 m	NE 64	Km/h

Temps probable fins a demà a migdia: Variable i fred amb vents del nord que seran forts per l'Empordà i borrasques de neu al Pirineu.- En mar, vents moderats del nord i maro.

LIBRARY OF CONGRESS
APR 3 - 1942
DUPLICATE EXCHANGE

JUN 30 1
Library of Congress

Tota la correspondència al Director del Servei Meteorològic de Catalunya, C. Urgell, 187. — Barcelona

El Director, J. MONTSERRAT

GENERALITAT DE CATALUNYA
SERVEI METEOROLÒGIC DE CATALUNYA

Carta del temps del Dissabte, 24 de Març de 1934, a 7 h.

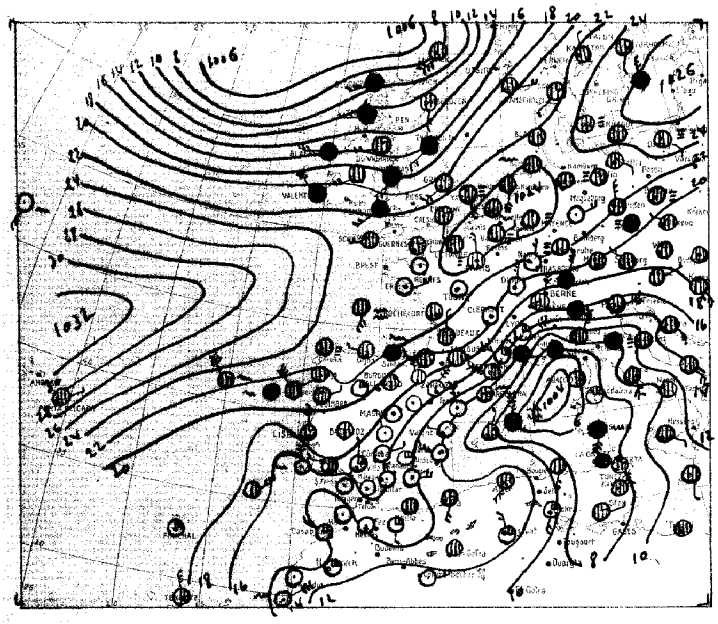

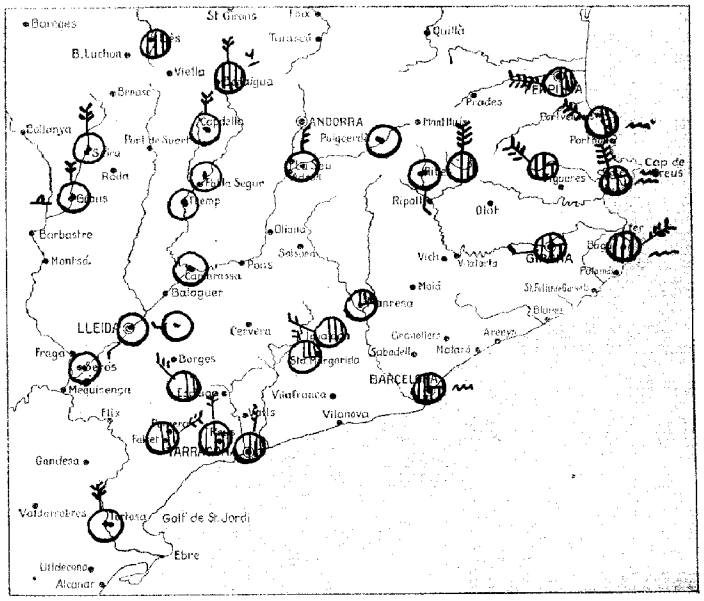

Signes usats a la carta del temps: vent inferior; mar; ○ seré; ½ cobert; cobert; calitja; boira; boira ploranera; boira gebradora; plovent; aiguaneu; bolves de neu; rufagada de neu; nevant; pedregada; calamarça; tempesta (amb tronada); T trons llunyans; llampecs sense trons; rosada; gelrada; llenter cobert de neu; 16 pressió en mil·libars; 12 precipitació en 24 hores, en mil·límetres.

Situació general: Torna a empitjorar el temps a la meitat meridional d'Europa per haver-se format una depressió barométrica a la Mediterrania entre Menorca i Còrcega. La nuvolositat augmenta i des de Ligurya i Marsella fins a les Balears i Tunis està plovent amb insistencia. Un altre centre depressionari situat al nord d'Escocia i que es desplaça cap a Escandinavia produeix també plugues amb vents relativament forts de ponent a les illes Britaniques.

Estat del temps a Catalunya: En general el temps es variable dominant el nuvolós per les comarques de la costa i seré per l'interior. Aquesta nuvolositat correspon al minim barométric situat a les Balears que produeix mal temps a la Mediterrania, a la regió pirenenca, Empordà, costa de Begur i curs inferior de l'Ebre hi ha vents forts del nord; en canvi per Barcelona i Lleida els vents estan encalmats. Temperatures minimes d'avui han estat de 8 i 5 graus sota zero a la Bonaigua i Núria respectivament.

DADES DE LES ESTACIONS PROPERES

LLOC	Estat del cel	Vent	Temperatura	Mar	En 24 hores Temp. màx.	Temp. mín.	Precipitació	Observacions especials
Perpinyà	1/2	WNW	9		15	8		
Cap Biarra	1/2	NW	9	maror	14	7		
Sant Adrià			8		19	7		
S. J. Vilatorta								
Manresa	1/4	calma	7		15	4		
Igualada	1/2	NW						
Sta. Margarida	1/4	N	6		14	5		
Cap Bagur	cobert	NE	10	"				
Girona	3/4	W	7		15	7		
Peralada	3/4	NW	9		15	8		
Núria	1/2	N	-3		-1	-5		neu 50 cm.
Ribes de Fr.	seré	S	3		6	-1		
Fresser			2		9	0		
Puigcerdà	"	calma	3		10	1		
Adrall	"	N	H		12	2		
Ll. Estangento			-8		-1	-9		
Capdella	"	N	2		5	-1		
Pobla de Segur	"	calma	8		12	7		
Tremp	"	"	5		13	2		
P. Bonaigua	cobert	N	-7		•8	-8	H	neu 240 cm.

LLOC	Estat del cel	Vent	Temperatura	Mar	En 24 hores Temp. màx.	Temp. mín.	Precipitació	Observacions especials
Ciedes (Les)	cobert		3		7	2		
Seira	seré	N	H		12	2		
Berga	"	N	5		16	-2		
Lleida	"	SW	H		17	2		
Cornarossa	"	calma	3		17	2		
Cervera								
Serós	"	"	6		18	3		
Tarragona	1/2	NW	7	Arrissada	17	6		
Falset	1/2	NE						
Montblanc	1/2	NW						
Reus	3/4	N	9					
Tortosa	seré	NNW	11		17	8		
Tàrrega	"	W						
Castelló de la P.								
València	"	W	6		16	5		
Alacant	"	WNW	8	Plana				
Palma	cobert	NNE	9	Arrissada	14	7		
Mahó	"	N	10	Arbolada	14	5	5	
Roses	3/4	NNW		Grossa				
Balenyà					16			

Observacions de Barcelona

Pressió	1010. mb.	Núvols	acu. c.
Temperatura	9.0	" quantitat	7/10
Humitat	46 %	Temp. màx	15.8
Vent del	calma	Temp. mín.	7.0
" veloc.	- Km/h	Pluja	- mm.
Mar	Maror	Fenòm. espec.	-

HORA	VENTS SUPERIORS		
7	A Tortosa		
	a 900 m	NW 14	Km/h
	a 500 m	NW 23	Km/h
	a 1000 m	NNW 42	Km/h
	a 2000 m	N 7	Km/h
	a 3000 m	NE 28	Km/h
	A		
	a 200 m		Km/h
	a 500 m		Km/h
	a 1000 m		Km/h
	a 2000 m		Km/h
	a 3000 m		Km/h

Temps probable fins a demà a migdia: Persistiran els vents forts del nord al Pirineu i Empordà; ~~bon temps~~ per les comarques de Lleida i variable empitjorant per la meitat costanera.
En mar, vents moderats o forts del nord i maror grossa.

LIBRARY OF CONGRESS
APR 3 - 1942
DUPLICATE
EXCHANGE

JUN 30 1943
Library of Congress

Tota la correspondència al Director del Servei Meteorològic de Catalunya, C. Urgell, 187. — Barcelona

El Director, [illegible]

GENERALITAT DE CATALUNYA
SERVEI METEOROLÒGIC DE CATALUNYA

Carta del temps del Diumenge, 25 de Març de 1934, a 7 h.

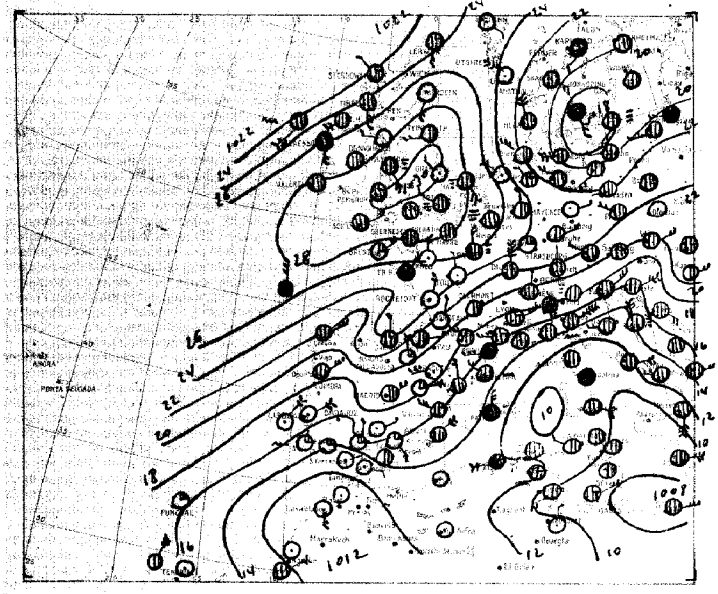

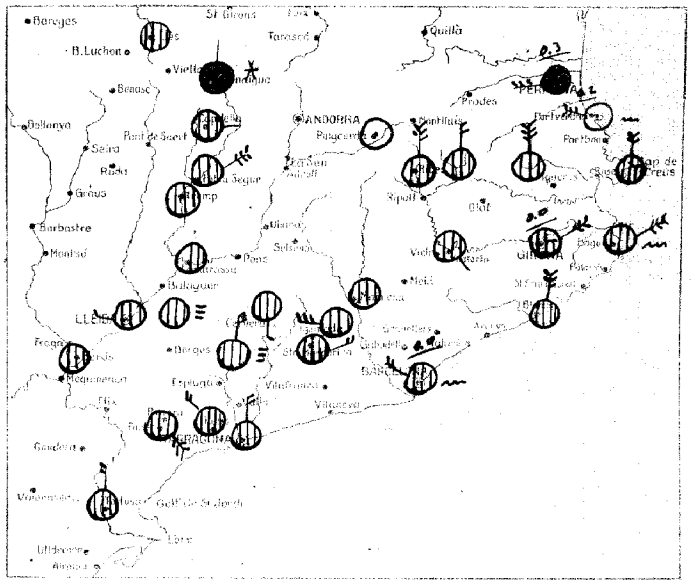

Signes usats a la carta del temps: vent inferior; mar; sereno; cobert; cobert; calitja; boira; boira plomanera; boira gelabradora; ● plovent; aiguaneu; bolves de neu; rufagada de neu; nevant; pedregada; calamarça; tempesta (amb trovada); 3 trens llunyens; Rampecs sense trons; rosada; gelada; terra cobert de neu; pressió en mil·libars; 12 precipitació en 24 hores, en mil·limetres.

Situació general: Hi ha baixes pressions a la Mediterrània sota l'influència de les quals ha empitjorat el temps a les costes de Llevant d'Espanya, nord d'Africa, França i Italia, registrant-se molta nuvolositat, vents del sector nord i algunes plovisques. - Les altes pressions s'estenen des de les illes Britàniques fins a la mar Báltica, dominant temps bonancible i molts boires baixes, particularment a Anglaterra i costes de la mar del Nord. - La zona de bon temps s'estén des del sudoest d'Espanya fins al centre de França. -

Estat del temps a Catalunya: La nuvolositat es general dominant vents forts del nord al Pirineu i Tramuntana. - Per la resta de la Catalunya els vents en general son fluixos i variables. - Les temperatures extremes han estat les seguients: màxima, 19 graus a Cervera Camarasa i Tortosa. mínima, 10 graus sota zero al llac Estangento.

DADES DE LES ESTACIONS PROPERES

LLOC	Estat del cel	Vent	Temperatura	Mar	En 24 hores: Temp. màx.	Temp. mín.	Precipitació	Observacions especials
Perpinyà	Cobert	W	9		14	1	0.3	●
Cap Bianra	Seré	NW	9	9 Marcs	16	6	0.2	
Sant Adrià			10		18	8		
S. J. Vilatorta	Cobert	SE	6		15	3		
Manresa	"	Calma	11		15	8		
Igualada	"	W						
Sta. Margarida	"	NE	7		15	5		
Cap Bagur	"	NE	11	Marcs				
Girona	3/4	NE	11		13	11	0.0	
Peralada	Cobert	N	11		19	9		
Núria	"	N	-3		2	-5		neu 50 cm
Ribes de Fr.	"	N	5		10	3		
Fresser			1		8	0		
Puigcerdà	Seré	Calma	5		12	1		
Adrall								
LL. Estangento			-5		0	-10		
Capdella	Cobert	E	2		8	-1		
Pobla de Segur	"	NE	9		13	8		
Tremp	"	Calma	6		15	6		
P. Bonaigua	"	N	-8		-7	-8		neu 1.40 m.

LLOC	Estat del cel	Vent	Temperatura	Mar	En 24 hores: Temp. màx.	Temp. mín.	Precipitació	Observacions especials
Cledes (Les)	Cobert		4		9	4		
Seira								
Graus								
Lleida	Cobert	E	5		18	4		
Camarassa	1/2	Calma	6		19	3		
Cervera	Cobert	S	3		16	1		
Serós	Cobert	Calma	6		15	6		
Tarragona	"	N	11	Arrissada	18	8		
Falset	"	SE						
Montblanc	"	N						
Reus	"	NW	11					
Tortosa	Cobert	N	10		19	9		
Tàrrega	"	Calma						
Castelló de la P.	"	W	10			9		
València	"	WNW	9		15	6		
Alacant	"	N	10	Llana				
Palma	"	N	9	Arrissada	13	8	1	●
Maó								
Badaguès	3/4	N						
Blanes	Cobert	N						

Observacions de Barcelona

Pressió	1014.5 mb.	Núvols	Acu. Ast.
Temperatura	10.2	" quantitat	10/10
Humitat	62	Temp. màx.	13.7
Vent del	NW	Temp. mín.	8.4
" velocitat	6 Km/h	Pluja	0.0 mm
Mar	Marcs	Fenòm. especs.	-

HORA	VENTS SUPERIORS
	A
	a 500 m. Km/h
	a 1000 m. Km/h
	a 1500 m. Km/h
	a 2000 m. Km/h
	a 3000 m. Km/h
	a 5000 m. Km/h
	A
	a 500 m. Km/h
	a 1000 m. Km/h
	a 2000 m. Km/h
	a 3000 m. Km/h
	a 5000 m. Km/h

Temps probable fins a demà a migdia:

LIBRARY OF CONGRESS
APR 3 - 1942
DUPLICATE
EXCHANGE

Division of Maps
JUN 30 1942
Library of Congress

Tota la correspondència al Director del Servei Meteorològic de Catalunya, C. Urgell, 187. — Barcelona

El Director, E. FONTSERÉ

GENERALITAT DE CATALUNYA
SERVEI METEOROLÒGIC DE CATALUNYA

Carta del temps del Dilluns 26 de Març de 1934, a 7 h.

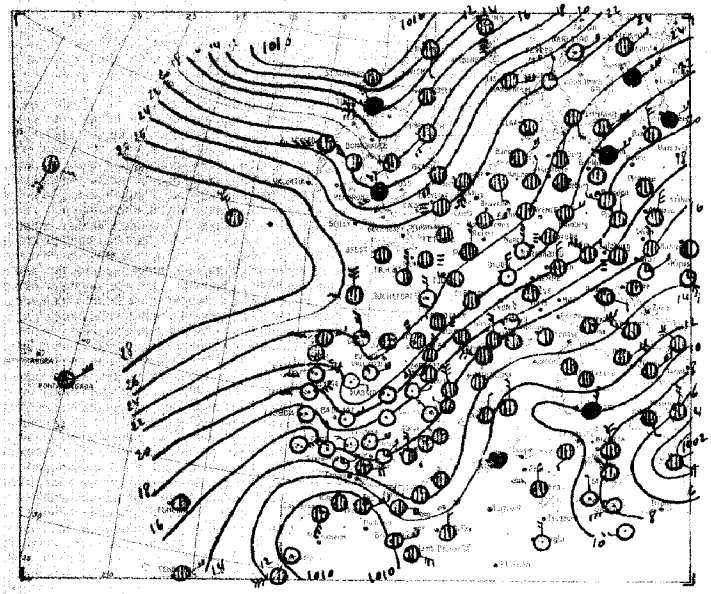

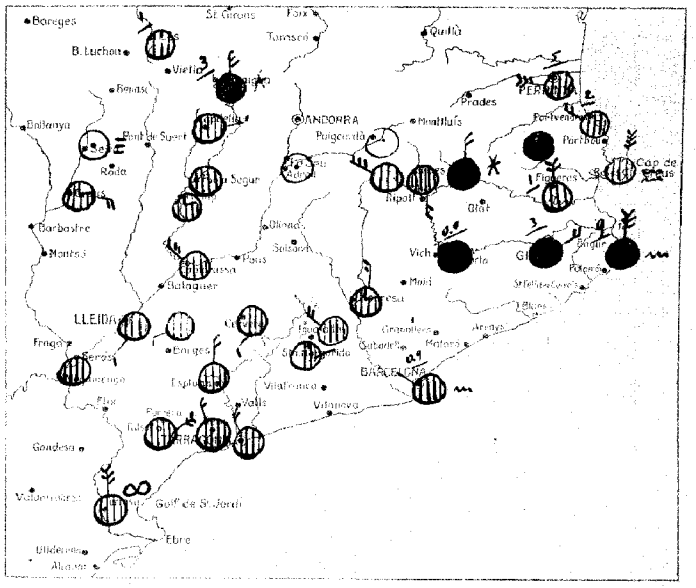

Signes usats a la carta del temps: vent inferior; mar; sereno; 1/4 cobert; cobert; calitja; boira; boira glaçanera; boira gelatinosa; plovent; aiguaneig; bolves de neu; ratafoguda de neu; nevant; pedregada; calamarsa; tempesta (amb tronada); trons llunyans; llampecs sense trons; rosada; gelada; terra cobert de neu; pressió en millibars; precipitació en 24 hores, en millímetres.

Situació general: Persisteixen una pressió al sud d'Italia que produeixen temps plujós a la Mediterrània amb vents del sector nord que son forts per les costes del Rosselló i Empordà.- El centre i est de la Península Ibèrica fa bon temps amb cel serè però amb temperatures baixes.- Des de les Illes Britàniques fins a Escandinàvia dominen vents de ponent amb cel núvol i plujós degut a una depressió situada al nord d'Escocia.-

Estat del temps a Catalunya: La nuvolositat es generalitat general existint clapes clares a la Cerdanya, alt Urgell i Ribagorça.- Plou a tota la costa de llevant i neva a la vall de Núria i al Port de la Bonaigua.- A tota la costa de l'Empordà hi ha vent fort del nord que produeix marea grossa.- El gruix de neu a la Bonaigua es de 2.40 metres, al Estangento 1.45 m. a la Molina 70 centímetres i a Núria 60 centímetres.-

DADES DE LES ESTACIONS PRÒPERES

LLOC	Estat del cel	Vent	Temperatura	Mar	En 24 hores Temp. màx.	Temp. mín.	Precipitació	Observacions especials
Perpinyà	cobert	WNW	10			9	5	
Cap Bàrra	"	NW	10	9. Marea		4	2	
Sant Adrià			10		17	9	2	
S. J. Vilatorta	"	calma	5		13	1	0.0	●
Manresa	3/4	N	9		17	7	1	
Igualada	cobert	NW						
Sta. Margarida	1/2	NE	8		15	5		
Cap Bagur	cobert	N	10	"				●
Girona	"	NE	9		15	9	3	●
Peralada	"	N	10		15	9	1	
Núria	"	N	-1		2	-3		* neu 60 cm
Ribes de Fr.	"	S	4		10	2		
Fresser			3		9	-1		
Puigcerdà	serè	calma	4		9	3		
Adrall	"	"	6		14	3		
Lt. Estangento			-2		4	-6		neu 1.45 cm
Capdella	cobert	E	3		9	1		
Pobla de Segur	"	calma	11		13	7		
Tremp	3/4	"	6		15	5		
P. Bonaigua	cobert	N	-5		-5	-8	3	* neu 2.40 cm

LLOC	Estat del cel	Vent	Temperatura	Mar	En 24 hores Temp. màx.	Temp. mín.	Precipitació	Observacions especials
Cleden (Les)	cobert		6		10	4	1	
Seira	serè	calma	8		13	5		≡
Berarma	3/4	E	6		15	0		
Lleida	cobert	SW	7		15	4		
Camarasa	"	calma	7		14	4		
Cervera	1/2	SW	5		12	3	0.0	
Sorre	cobert	calma	8		16	5		
Tarragona	"	NW	10	Arrissada	18	7		
Falset	"	NE						
Mont-blanc	"	N						
Reus	"	NW	11					
Tortosa	cobert	NNW	12			10		
Tàrrega	"	W						
Castelló d'Ebrió	"	WNW	11			9	0.0	
València								
Alacant	3/4	calma	9	Plana				
Palma	cobert	N	10	"	13	8	4	
Maó	"	N	12	2. Marea Grossa			0.0	
Roses	"	NNE						
La Molina	"	NW	2		3	0		neu 70 cm

Observacions de Barcelona

Pressió	1014.6 mb.	Núvols	dens. ast.
Temperatura	10.6	" quantitat	10/10
Humitat	54 %	Temp. màx.	15.6
Vent del	NW	Temp. mín.	9.7
" velocitat	0 Km/h	Pluja	0.9 mm
Mar	Petita marea	Fenòm. especials	—

HORA	VENTS SUPERIORS		
7	A Tortosa		
	a 200 m	NW	30 Km/h
	a 500 m	WNW	32 Km/h
	a 1000 m	NNW	40 Km/h
	a 2000 m	NE	28 Km/h
	a 3000 m	NE	18 Km/h
7	A Barcelona		
	a 200 m	N	22 Km/h
	a 500 m	E	7 Km/h
	a 1000 m	NW	1 Km/h
	a 2000 m	N	47 Km/h
	a 3000 m	NNE	47 Km/h

Temps probable fins a demà a migdia: Variable amb núvols isolats que seran de neu al Pirineu i àreas de la temperatura.- Lleu mar, vents moderats del nord o gregal i marea.-

LIBRARY OF CONGRESS
APR 3 - 1942
DUPLICATE EXCHANGE
Division of Maps
JUN 30 1936
Library of Congress

El Director, E. BONTSERÉ

Tota la correspondència al Director del Servei Meteorològic de Catalunya, C. Urgell, 187.—Barcelona

GENERALITAT DE CATALUNYA
SERVEI METEOROLÒGIC DE CATALUNYA

Carta del temps del Dimarts 27 de Març de 1934, a 7 h.

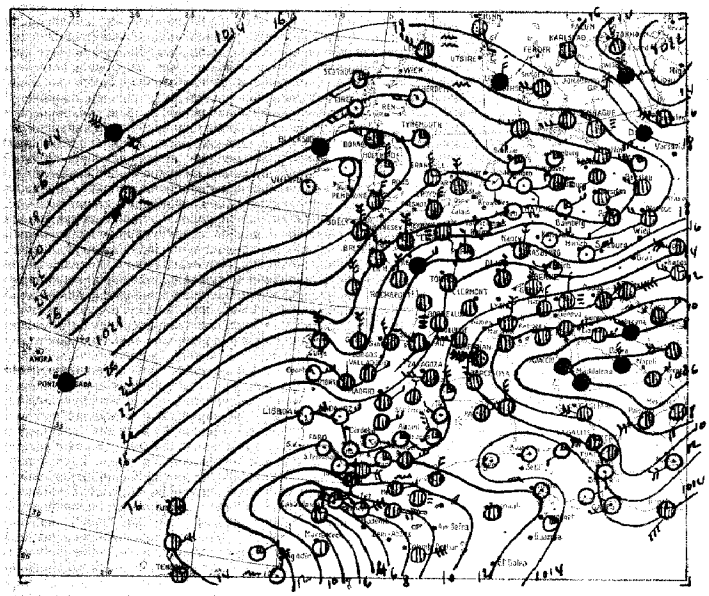

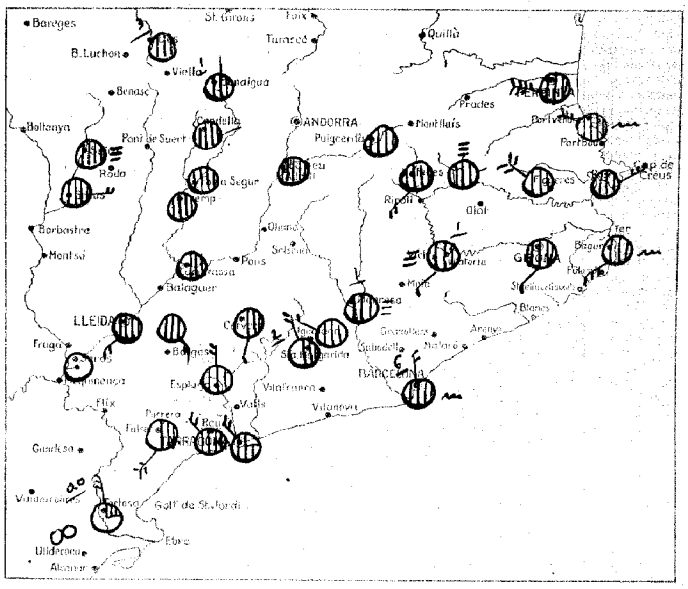

Signes usats a la carta del temps: vent inferior; mar; sereno; 1/2 cobert; cobert; calitja; boira; boira ploranera; boira gebradora; plovent; aiguaneu; boives de neu; ráfegada de neu; nevant; pedregada; calamarsa; tempesta (amb tronada); trons llunyans; llampecs sense trons; rosada; gebrada; terra cobert de neu; pressió en mil·libres; precipitació en 24 hores, en mil·límetres.

Situació general: A gairebé tota la Península Ibérica, França i Mediterrània domina el núvolós sota els efectes de dos mínims barométrics situats l'un al Marroc i l'altre a la mar Tirrena - Llon a Italia i a les illes de Sardenya i Sicilia. - Per la resta de l'occident d'Europa persisteix el bon temps però les temperatures han tornat a baixar per haver-se establert vents del nord que corresponen al sector pel d'una depressió barométrica situada a la mar Báltica. -

Estat del temps a Catalunya: El cel está cobert de núvols alts a excepció de la vall de Núria i als plans de Bages i Vic on hi ha boira. En les darreres 24 hores es registraren plunges per la mitat cortenera quina màxima intensitat tingué lloc a Barcelona, amb una precipitació de 6 litres per metre quadrat. - Les temperatures extremes han estat les seguents: màxima 19 graus a Serós, mínima 7 graus sota zero als llocs de Capdella i al Port de la Bonaigua. -

DADES DE LES ESTACIONS PROPERES

LLOC	Estat del cel	Vent	Temperatura	Mar	En 24 hores Temp. màx.	Temp. mín.	Precipitació	Observacions especials
Perpinyà	cobert	WNW	10			10		
Cap Biarra	"	NW	10	9 Marc		10		
Sant Adrià			10		21	9	5	
S. J. Vilatorta	"	SW	6		14	4	1	≡
Manresa	"	calma	10		16	8	1	≡
Igualada	"	NW						
Sta. Margarida	1/2	N	8		17	5	1	
Cap Bagur	cobert	WSW	12	"				
Girona	"	SW	9		17	9		
Peralada	"	NW	11		15	11		
Núria	"	E	-1		3	-3		neu 65 cm
Ribes de Fr.	"	SW	4		10	1		
Fresser			4		14	-2		
Puigcerdà	"	calma	6		13	4		
Adrall	"	"	4		15	1		
Ll. Estangento			-3		4	-7		
Capdella	"	E	2		9	0		
Pobla de Segur	"	calma	5		15	4		
Tremp	"	"	5		16	5		
P. Bonaigua	"	N	-7		-6	-7	1	neu 2.55 cm

LLOC	Estat del cel	Vent	Temperatura	Mar	En 24 hores Temp. màx.	Temp. mín.	Precipitació	Observacions especials
Cledes (Les)	cobert		4		6	4	3	
Seira	cobert	calma	5		9	2		≡
Berga	"	E	6		16	1		
Lleida	"	SW	6		17	6		
Camarassa	1/2	calma	6		15	5		
Cervera	1/2	SSW	5		13	4		
Serós	Serè	calma	8		19	6		
Tarragona	3/4	NW	10	Arrissada	14	8		
Falset	1/2	SW						
Montblanc	cobert	N						
Reus	"	NW	10					
Tortosa	3/4	NNW	12		18	10	0.0	
Tàrrega	cobert	SE						
Castelló de la P.								
València	Serè	NW	10		16	8		
Alacant	3/4	NNW	8	Arrissada				
Palma	1/2	NE	9	Plana	15	5		
Mahó	cobert	NW	10	Arrissada	15	9		
Roses	"	NE		Plana				

Observacions de Barcelona

Pressió	1012.2 mb.	Núvols	acc. ast
Temperatura	10.7	» quantitat	10/10
Humitat	56 %	Temp. màx.	14.9
Vent del	NNW	Temp. mín.	8.2
» velocitat	7 Km/h	Pluja	5.6 mm
Mar	Petita maror	Fenòm. especials	-

HORA	VENTS SUPERIORS		
7	A Tortosa		
	a 200 m.	NW	16 Km/h
	a 500 m.	WNW	28 Km/h
	a 1000 m.	NNW	35 Km/h
	a 2000 m.	N	2 Km/h
	a 3000 m.	WNW	6 Km/h
	A		
	a 200 m.		Km/h
	a 500 m.		Km/h
	a 1000 m.		Km/h
	a 2000 m.		Km/h
	a 3000 m.		Km/h

Temps probable fins a demà a migdia: Bon temps amb cel núvolós. Lleus vents moderats del nord i nord-est i petita maror.

LIBRARY OF CONGRESS
APR 3 - 1942
DUPLICATE
EXCHANGE

Division of Maps
JUN 30 1938
Library of Congress

Tota la correspondència al Director del Servei Meteorològic de Catalunya, C. Urgell, 187. — Barcelona

EL DIRECTOR: CONTSERÈ

GENERALITAT DE CATALUNYA
SERVEI METEOROLÒGIC DE CATALUNYA

Carta del temps del Dimecres 28 de Març de 1934, a 7 h.

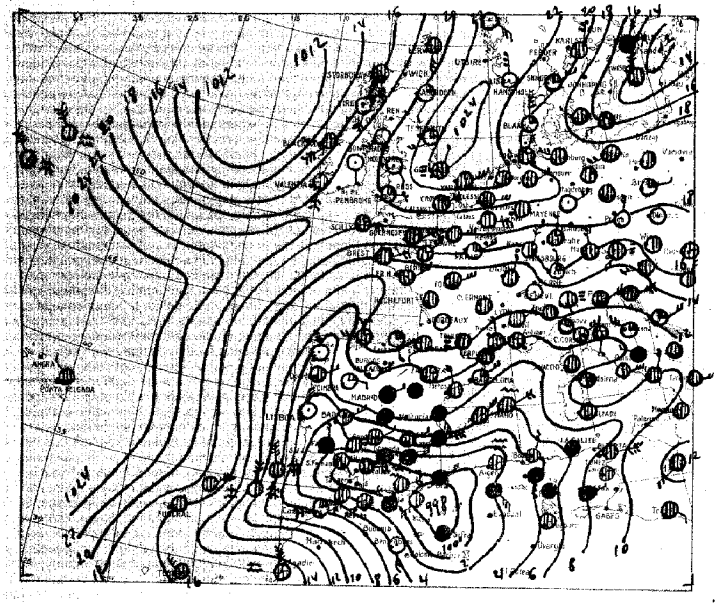

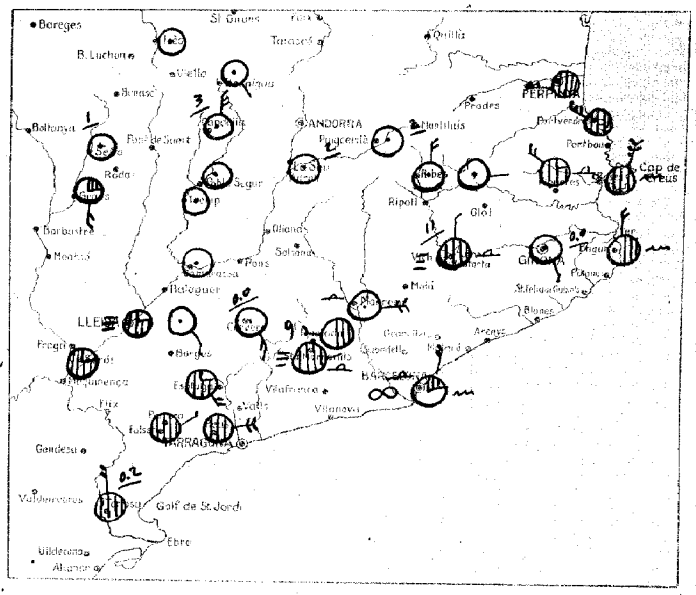

Signes usats a la carta del temps: vent inferior; mar; ○ seré; ◑ ½ cobert; ◎ cobert; calitja; boira; boira ploranera; boira gebradora; ● plovent; ∞ aiguaneu; ← bolves de neu; rafegada de neu; nevant; pedregada; calamarsa; tempesta (amb tronada); trons llunyans; lampecs sense trons; rosada; gebrada; terrer cobert de neu; línies de pressió en mil·libars; precipitació en 24 hores, en mil·límetres.

Situació general: El centre principal de baixes pressions està situat a les costes del nord d'Africa però la seva influència s'estén a gairebé tota la Mediterrània occidental, registrant-se temporals de pluja a Andalusia i Marroc. La tendència d'aquest mínim barométric és a desplaçar-se cap a les Balears i Europa per la qual cosa la zona de mal temps s'estén pel sudoest d'Europa. Entre la mar Báltica i el Pirineu ha tornat a baixar la temperatura per haver-se establert vents del sector nord.

Estat del temps a Catalunya: El cel està seré per l'interior i Pirineu; en canvi per la meitat costanera avança lentament la massa de núvols de la perturbació de la Mediterrània i que determina pluges pel sud de la Península i Balears. Els vents estan encalmats per les comarques de Lleida, essent fluixos del primer quadrant per la regió costanera. En les darreres 24 hores ha plogut a la Plana de Vic i Guilleries amb la màxima precipitació de 11 litres per metre quadrat a Sant Julià de Vilatorta.

DADES DE LES ESTACIONS PROPERES

LLOC	Estat del cel	Vent	Temperatura	Mar	En 24 hores Temp. màx.	Temp. mín.	Precipitació	Observacions especials
Perpinyà	cobert	W	10		14	4		
Cap Bianca	"	NW	10	arrissada	14	8		
Sant Adrià			9		19	8		
S. J. Vilatorta	"	N	4		13	2	11	≡ ∽
Manresa	seré	E	10		16	9		∽
Igualada	½	W						
Sta. Margarida	cobert	NE	10		14	7	9	≡ ∽
Cap Bagur	½	N	11	g. marc				
Girona	seré	SE	8		16	3	0.0	
Peralada	¾	NW	5		14	3		∽
Núria	seré	E	-1		5	-4		neu 60 cm
Ribes de Fr.	"	N	2		15	-1		
Fresser			4		8	0		
Puigcerdà	"	calma	5		14	3	2	
Adrall	"	"	3		13	1	2	
Ll. Estangento			-4		6	-10	9	
Capdella	"	N	0		10	-1		
Pobla de Segur	"	calma	6		14	3		
Tremp	"	"	5		16	5		
P. Bonaigua	"	SE	-6		-4	-8		neu 2.30 m

LLOC	Estat del cel	Vent	Temperatura	Mar	En 24 hores Temp. màx.	Temp. mín.	Precipitació	Observacions especials
Cledes (Les)	seré		1		7	1		
Seira	seré	calma	5		12	2	1	
Seo d'Urgel	¼	S	9		17	2		
Lleida	¾	calma	5		17	5		≡
Camarassa	seré	"	7		15	5		
Cervera	"	SE	7		14	4	0.0	
Serós	¾	calma	6		18	4		
Tarragona								
Falset	cobert	NE						
Montblanc	¾	SE						
Reus	cobert	E	10					
Tortosa	cobert	NNW	9		18	6	0.2	
Tàrrega	seré	SE						
Castelló de la P.	cobert							
València	"	ESE	11		15	9	1	●
Alacant	"	NE	10	M. gruixa				●
Palma	"	NE	10	Plana	17	8	1	
Maó	"	NE	11	Marc	14	9		
Roses	"	NNE		g. marc				

Observacions de Barcelona

Pressió	1008.3 mb.	Núvols	acu.
Temperatura	10.2	" quantitat	3/10
Humitat	72 %	Temp. màx.	14.3
Vent del	NNE	Temp. mín.	8.8
" velocitat	8 Km/h	Pluja	— mm.
Mar	petita marejada	Fenòm. especials	∞

HORA	VENTS SUPERIORS		
7	A Tortosa		
	a 200 m	N 24	Km/h
	a 500 m	NNE 9	Km/h
	a 1000 m		Km/h
	a 2000 m		Km/h
	a 3000 m		Km/h
7	A Barcelona		
	a 200 m	ENE 22	Km/h
	a 500 m	ENE 22	Km/h
	a 1000 m	ENE 26	Km/h
	a 2000 m	ESE 7	Km/h
	a 3000 m	SE 18	Km/h

Temps probable fins a demà a migdia: Tendència a empitjorar; favorable per a que ploui. Cap mar, vents moderats de llevant i marejada.

LIBRARY OF CONGRESS APR 3 - 1942 DUPLICATE EXCHANGE
Division of Maps JUN 30 1938 Library of Congress

Tota la correspondència al Director del Servei Meteorològic de Catalunya, C. Urgell, 187. — Barcelona

EL DIRECTOR, E. FONTSERÈ

GENERALITAT DE CATALUNYA
SERVEI METEOROLÒGIC DE CATALUNYA

Carta del temps del Dijous 29 de Març de 1934 a 7 h.

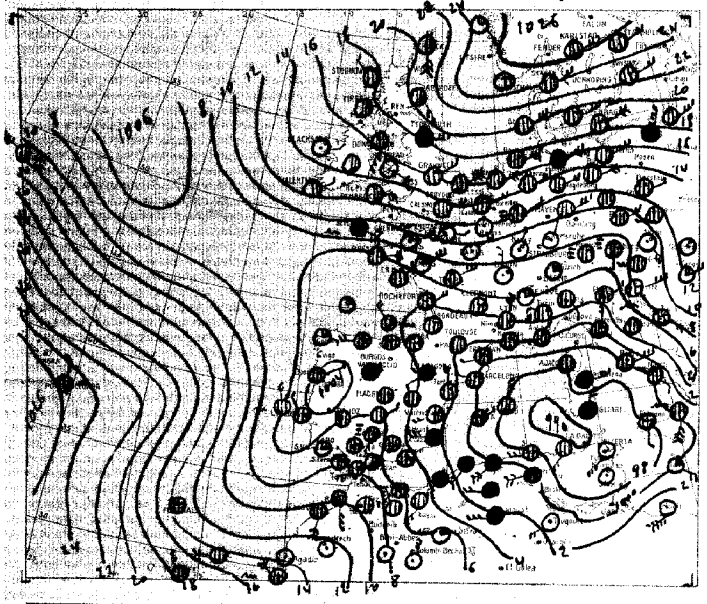

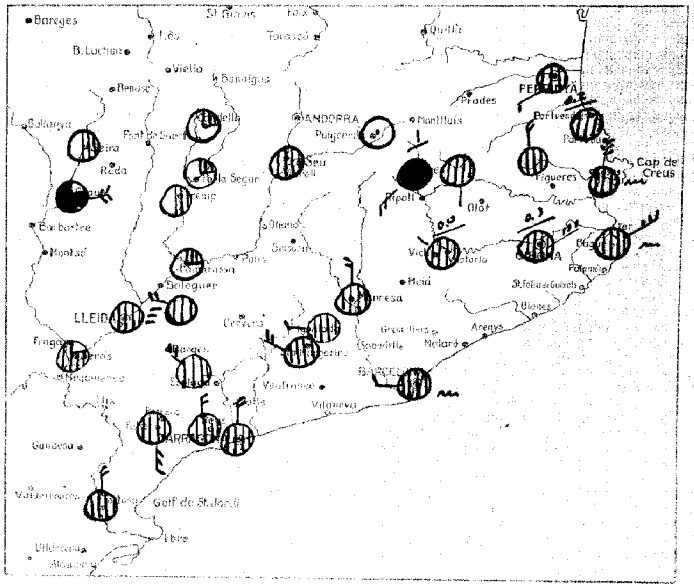

Signes usats a la carta del temps: vent inferior; mar; seré; ½ cobert; cobert; calitja; boira; boira plomanera; boira gebradora; ● plovent; ∞ aiguaneu; ← bolves de neu; rafagada de neu; nevant; pedregada; calamarsa; tempesta (amb tronada); trons llunyans; llampecs sense trons; rosada; gebrada; terrer cobert de neu; 16 — 16 pressió en mil·libars; 12 precipitació en 24 hores, en mil·limetres.

Situació general: Consisteix a la mitat meridional d'Europa el règim de temps ennuvolat i plujós degut al mínim barométric situat a les costes de Tunis i que lentament va desplacant-se cap a Orient.- Les pluges més importants tenen lloc a la Mediterrània, desde la costa d'Alacant fins a Algeria.- Al nord d'Europa fins a les proximitats del Pirineu ha tornat a baixar la temperatura per haver-se establert vents del primer quadrant que corresponen a l'anticiclò centrat a Escandinàvia.-

Estat del temps a Catalunya: La zona de núvols corresponent a la perturbació atmosférica de Tunis i Mediterrània envolteix també tot Catalunya registrant-se plovisques isolades, particularment a les comarques de Barcelona, baix Pirineu i Girona.- També ha plogut a Tortosa però la precipitació registrada no excedeixa de un litre per metre quadrat.- El gruix de neu a Núria és de 55 centímetres i la temperatura mínima ha estat de 2 graus sota zero.-

DADES DE LES ESTACIONS PROPERES

LLOC	Estat del cel	Vent	Temperatura	Mar	En 24 hores Temp. màx.	Temp. mín.	Precipitació	Observacions especials
Perpinyà	cobert	W S W	11		15	11	2	
Cap Bianra	"	calma	11	Arrissada	10	2		
Sant Adrià			12		17	9		
S. J. Vilatorta	"	NW	10		13	7	0.0	
Manresa	"	N	11		17	10		
Igualada	"	W						
Sta. Margarida	"	NW	11		16	9		
Cap Begur	"	NE	13	9. Marer				
Girona	"	NE	13		16	11	0.3	
Peralada	"	N	11		16	11		
Núria	"	S	0		8	-2		neu 55 cm
Ribes de Fr.	"	SW	5		10	2	1	●
Fresser			4		12	2		
Puigcerdà	Seré	calma	6		16	4		
Adrall	cobert	"	5		12	2		
Ll. Estangento			-2		5	-6		
Capdella	¼	"	2		12	0		
Pobla de Segur	¼	"	8		15	7		
Tremp	½	"	8		17	8		
P. Bonaigua								

LLOC	Estat del cel	Vent	Temperatura	Mar	En 24 hores Temp. màx.	Temp. mín.	Precipitació	Observacions especials
Cledes (Les)								
Seira	½	calma	9		14	6		
Ceramua	3/4	E	10		17	7		●
Lleida	cobert	calma	9		15	6		≡
Camarasa	¼	"	9		18	7		
Cervera								
Seròs	3/4	"	10		15	9		
Tarragona	cobert	N	12	Arrissada	15	5		
Falset	"	S						
Mondblanc	"	NW						
Reus	"	N	10					
Tortosa	cobert	N	13		15	9	1	
Tàrrega	"	W						
Castelló de la T.								
València	"	E S E	11		12	9	1	
Alacant	"	W	9	Plana			10	●
Palma	"	NE	10	"	14	8	5	
Mahó	"	N	12	9. Marer	14	11	14	
Roses	"	N		"				

Observacions de Barcelona

Pressió	1000.7 mb.	Núvols	Acu. Est. 10/10
Temperatura	12.0	" quantitat	
Humitat	76 %	Temp. màx	14.1
Vent del	WNW	Temp. mín.	9.7
" veloc	3 Km/h	Pluja	- mm.
Mar	Petita marer	Fenòm. espec.	-

HORA	VENTS SUPERIORS
7	A Tortosa
	a 200 m. N 24 Km/h
	a 500 m. NNW 26 Km/h
	a 1000 m. NNE 28 Km/h
	a 2000 m. NE 16 Km/h
	a 3000 m. Km/h
7	A Barcelona
	a 200 m. NNE 11 Km/h
	a 500 m. NE 22 Km/h
	a 1000 m. NE 23 Km/h
	a 2000 m. Km/h
	a 3000 m. Km/h

Temps probable fins a demà a migdia: Variable amb alternances de la nuvolositat i plovisques isolades.- Fort mar, vents flixos i moderats de gregal i llevant i petita marer.

Dictamen: 1 Mars JUN 30 1958 Library of Congress
LIBRARY OF CONGRESS APR 3 - 1942 DUPLICATE EXCHANGE

Tota la correspondència al Director del Servei Meteorològic de Catalunya, C. Urgell, 187. – Barcelona

El Director: F. FONTSERÈ

GENERALITAT DE CATALUNYA
SERVEI METEOROLÒGIC DE CATALUNYA

Carta del temps del Divendres 30 de Maig de 1934, a 7 h.

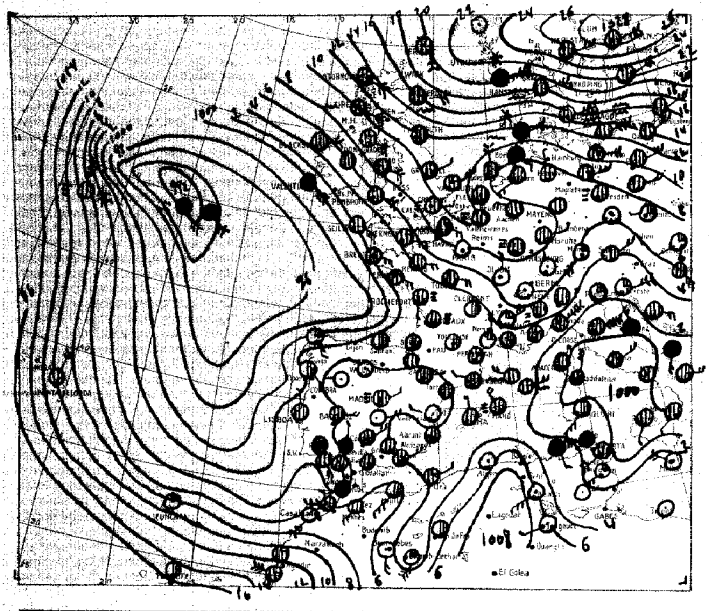

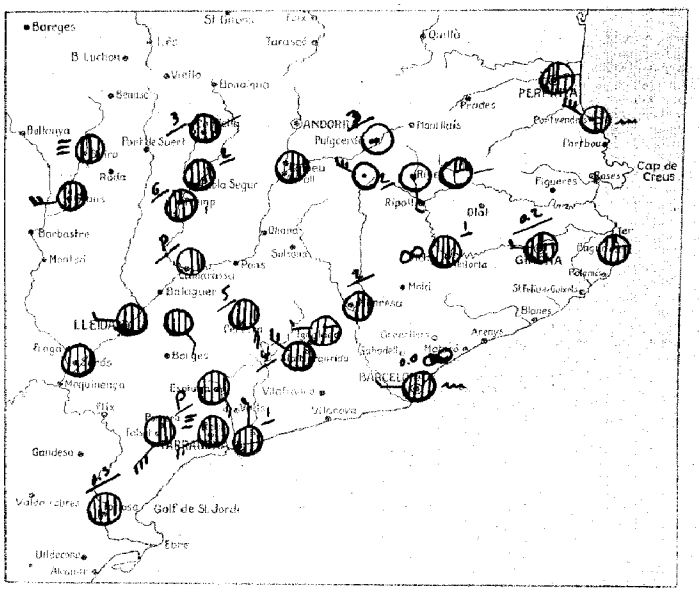

Signes usats a la carta del temps: vent inferior; mar; ○ serè; ◐ ¼ cobert; ◍ cobert; calitja; boira; boira ploranera; V boira gebradora; ● plovent; ∞ aiguaneu; ← bolves de neu; rufagada de neu; ✳ nevant; ▲ pedregada; calamarça; K tempesta (amb tronada); T trons llunyans; ⟨ llampecs sense trons; rosada; gebrada; ⊠ terrer cobert de neu; 16 —— 16 pressió en mil·libars; 12 precipitació en 24 hores, en mil·limetres.

Situació general: A tota la meitat meridional d'Europa i Atlàntic dominen baixes pressions que determinen temps inestable i boirós, existint fins zones de pluja que comprenen Italia, sud de la Península Ibèrica i est de les Illes Britàniques.- A la mar Bàltica i Països Baixos s'ha establert un corrent de llevant que ha produït un notable descens de la temperatura motivant també algunes nevades a Dinamarca i sud de Noruega.-

Estat del temps a Catalunya: Domina per tot Catalunya temps de bonança amb cel serè o mig ennuvolat pel Pirineu i Girona i ennuvolat per la resta del país.- En les darreres 24 hores s'han registrat plovisques que han estat, en conjunt, de poca importància excepte a La Seguera, conca de Tremp i Pallars on les precipitacions han estat de 3 a 6 litres per metre quadrat.- La temperatura mínima a Núria ha estat de 2 graus sota zero.

DADES DE LES ESTACIONS PROPERES

LLOC	Estat del cel	Vent	Temperatura	Mar	En 24 hores Temp. màx.	Temp. mín.	Precipitació	Observacions especials
Perpinyà	3/4	llebant	9		19	8		
Cap Bàrra	1/2	NW	13	9. marea		11		
Sant Adrià			14		20	12		
S. J. Vilatorta	"	llebant	9		14	5		∞
Manresa	1/2	"	12		17	11	2	
Igualada	3/4	W						
Sta. Margarida	llebant	NW	10		18	9	4	
Cap Bagur	3/4	llebant	13	Arrissada				
Girona	3/4	WNW	10		18	8	0.2	
Peralada								
Núria	1/4	W	0		6	-2		neu 50 cm.
Ribes de Fr.	Serè	S	4		11	2		
Fresser			5		11	3	1	
Puigcerdà	"	llebant	5		16	7		
Adrall	1/2	"	6		18	4		
Ll. Estangento			-1		9	-4	4	
Capdella	llebant	NE	4		11	2	3	
Pobla de Segur	"	llebant	9		15	7	2	
Tremp	3/4	"	9		17	8	6	
P. Bonaigua								

LLOC	Estat del cel	Vent	Temperatura	Mar	En 24 hores Temp. màx.	Temp. mín.	Precipitació	Observacions especials
Cledes (Les)								
Seira	llebant	llebant	9		14	6		≡
Seo d'Urgell	"	W	12		19	7		
Lleida	"	W	11		17	8		
Camarasa	1/2	llebant	10		17	8		
Cervera	llebant	SE	7		14	5	5	
Serós	"	llebant	11		17	9		
Tarragona	"	N	14	Arrissada	16	10		
Falset	1/2	SW						
Montblanc	llebant	SE						
Reus	"	W	11				P	
Torlosa	llebant	llebant	11			9	0.3	
Tàrrega	"	SE						
Castelló de la P.	1/2	NE	12		18	10		
València	Serè	W	11			9		
Alacant	3/4	SSW						
Palma	llebant	NNW	10	Llana	15	10	2	
Maó	"	NW	12	Arrissada	15	11	0.0	≡
La Molina	Serè	NW	5		10	-1		neu 65 cm.

Observacions de Barcelona

Pressió	1002.6 mb.	Núvols	Cum dist 10/10
Temperatura	12.9	» quantitat	
Humitat	79 %	Temp. màx.	17.0
Vent del	W	Temp. mín.	11.1
» veloc.	2 Km/h	Pluja	0.0 mm.
Mar	Petita marejada	Fenòm. espec.	∞

HORA	VENTS SUPERIORS		
7	A Barcelona		
	a 200 m.	NW 11	Km/h
	a 500 m.	W 13	Km/h
	a 1000 m.	WSW 18	Km/h
	a 2000 m.	E 6	Km/h
	a 3000 m.	SSE 11	Km/h
	A		
	a 200 m.		Km/h
	a 500 m.		Km/h
	a 1000 m.		Km/h
	a 2000 m.		Km/h
	a 3000 m.		Km/h

Temps probable fins a demà a migdia: Variable i ennuvolat amb temperatures suaves.- Per mar vents flusxos i mar arrissada i petita mudrar.

LIBRARY OF CONGRESS APR 3 - 1942 DUPLICATE EXCHANGE
Division of Maps JUN 30 1942 Library of Congress

Tota la correspondència al Director del Servei Meteorològic de Catalunya, C. Urgell, 187. – Barcelona

EL DIRECTOR, E. FONTSERÈ

GENERALITAT DE CATALUNYA
SERVEI METEOROLÒGIC DE CATALUNYA

Carta del temps del Dissabte 31 de Març de 1934, a 7 h.

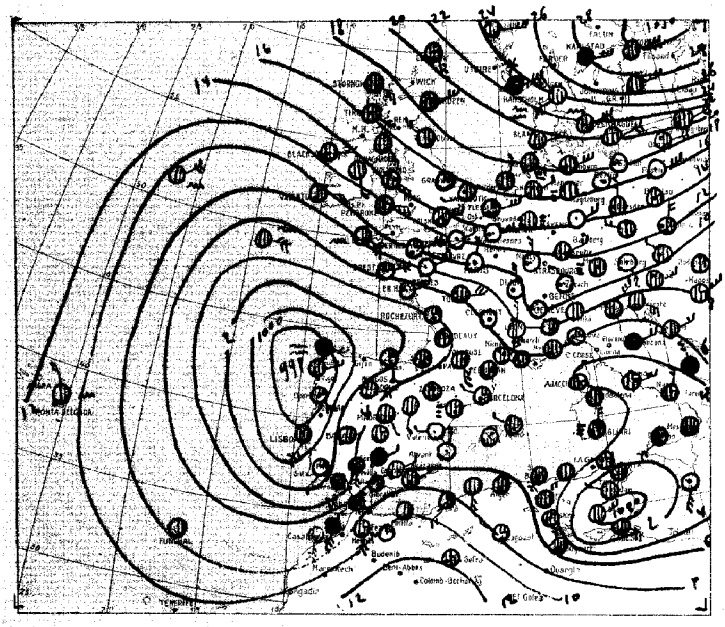

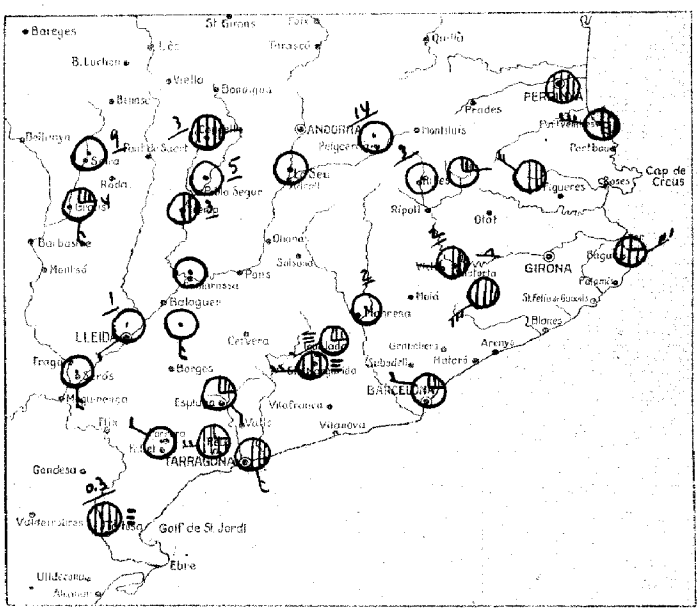

Signes usats a la carta del temps: vent inferior; mar; serè; 1/4 cobert; cobert; catifila; boira; boira ploranera; boira gebradora; plovent; aiguaneu; bolves de neu; rufagada de neu; nevant; pedregada; calamarçó; tempesta (amb tronada); trons llunyans; llampecs sense trons; rosada; gebrada; terrer cobert de neu; 10 — 10 pressió en mil·libars; 12 precipitació en 24 hores, en mil·límetres.

Situació general: A l'est, la mitat meridional d'Europa domina d'règim de baixes pressions quin centre de mínima està situat a les costes de Galícia determinant molta nuvolositat a tot l'Espanya i nord d'Africa plovent a Portugal, Extremadura i Marroc. - Les altes pressions continuïxen un anticiclò a la mar Báltica que produeixen un corrent fred de llevant que s'estén fins a Anglaterra i Països Baixos, on les temperatures han experimentat un notable descens. -

Estat del temps a Catalunya: Ha millorat el temps però com que les temperatures han augmentat s'estableix un règim favorable per que a les hores de més calor es produeixin turbonades amb algunes nuixats locals. - En les darreres 24 hores ha plogut des de la plana de Vic i Bages fins a la vall de Ribes, Pallars i conca de Tremp, nevant a la vall de Nuria i a alguns cims del Pirineu. - Temperatura mínima d'avui a Nuria, 3 graus sota zero, persistint un gruix de neu de 60 cm. -

DADES DE LES ESTACIONS PROPERES

LLOC	Estat del cel	Vent	Temperatura	Mar	En 24 hores Temp. màx.	Temp. mín.	Precipitació	Observacions especials
Perpinyà	cobert	calma	11		19	8		
Cap Biarra	1/2	NW	11	Arrissada		9		
Sant Adrià			11		19	9		
S. J. Vilatorta	1/2	W	8		16	1	2	
Manresa	Serè	calma	10		18	8	2	
Igualada	1/4	SW						
Sta. Margarida	cobert	W	10		16	9		
Cap Bagur	3/4	NE	13	Plana				
Girona	1/2	NW	8		19	5		
Peralada	1/4	E	0		5	-3		neu 60 cm.
Núria	Serè	calma	1		11	0	3	
Ribes de Fr.			5		12	2		
Fresser	"	"	6		12	3	14	
Puigcerdà	"	"						
Adrall			-1		8	-4	4	
Ll. Estangento	cobert	E	3		9	2	3	
Capdella	Serè	calma	7		15	5	5	
Pobla de Segur	1/2	"	6		15	5	3	
Tremp								
P. Bonaigua								

LLOC	Estat del cel	Vent	Temperatura	Mar	En 24 hores Temp. màx.	Temp. mín.	Precipitació	Observacions especials
Cledes (Les)	Serè	calma	10		13	4	9	
Seira	1/4	S	10		19	3	4	
Graus	Serè	SW	7		18	5	1	
Lleida	"	calma	10		18	7		
Camarassa								
Cervera			7		15	3		
Serós	"	"						
Tarragona	1/2	SSE	12	Arrissada	17	9		
Falset	Serè	NW						
Montblanc	1/4	SE						
Reus	3/4	W	11					
Tortosa	cobert	calma	9		10	6		
Tàrrega	Serè	S						
Castelló de la P.								
València	Serè	W	12		17	8		
Alacant	"	N	10	Plana				
Palma	"	calma	8	calma	18	5		
Mahó	cobert	calma	11	Plana	17	9		
Balenya					16		2	
Montseny	"	WSW	2		6	1		

Observacions de Barcelona

Pressió	1005 mb.	Núvols	9/10
Temperatura	12.3	» quantitat	18.9
Humitat	72 %	Temp. màx	10.5
Vent del	WNW	Temp. mín.	—
» veloc	4 Km/h	Pluja	mm.
Mar	Arrissada	Fenòm. espec.	—

HORA	VENTS SUPERIORS			
7	A Barcelona			
	a 200 m.	W	14	Km/h
	a 500 m.	W	22	Km/h
	a 1000 m.	W	14	Km/h
	a 2000 m.	SSW	11	Km/h
	a 3000 m.	SE	7	Km/h
	A			
	a 200 m.			Km/h
	a 500 m.			Km/h
	a 1000 m.			Km/h
	a 2000 m.			Km/h
	a 3000 m.			Km/h

Temps probable fins a demà a migdia: Bon temps i augment de la temperatura però que podrà esser pertorbat per la formació d'alguna tempesta local. - En mar marinades i mar plana ó arrissada. -

LIBRARY OF CONGRESS
APR 3 - 1942
DUPLICATE EXCHANGE
JUN 30 1942
Library of Congress

GENERALITAT DE CATALUNYA
SERVEI METEOROLÒGIC DE CATALUNYA

Carta del temps del Diumenge, 1 d abril de 1934, a 7 h.

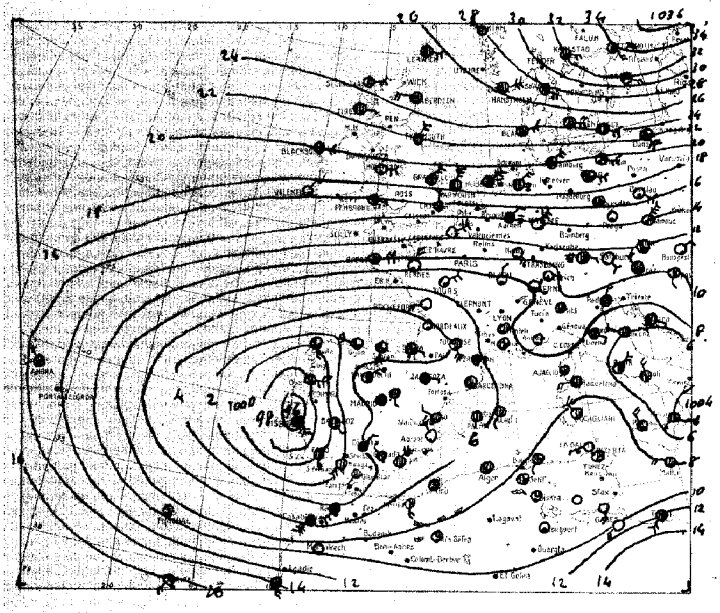

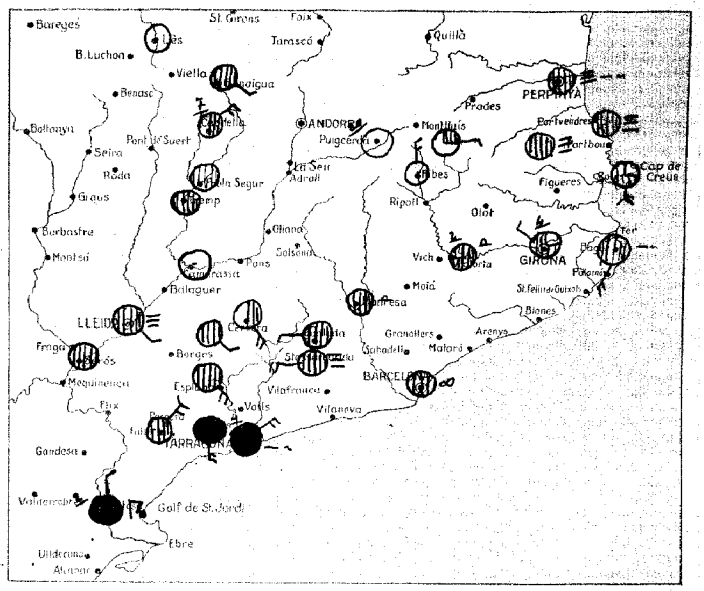

Signes usats a la carta del temps: vent inferior; mar; seré; ½ cobert; cobert; calitja; boira; boira ploranera; boira gebradora; plovent; aiguaneu; bolves de neu; ruïnada de neu; nevant; pedregada; calamarça; tempesta (amb tronada); trons llunyans; llampecs sense trons; rosada; gebrada; terrer cobert de neu; pressió en mil·libars; precipitació en 24 hores, en mil·límetres.

[redacted]uació general: Sota l'influencia d'un centre depressionari situat a [redacted]ngal domina a tota la Península Ibèrica, règim de temps molt variable [redacted]aut-se abundosa nuvolositat i registrant-se pluges a Castella, Andalusia, [redacted]ó: Catalunya. -Un altre mínim barometric situat a Sicilia, també [redacted]la el temps al Sud d'Italia, on es registren algunes pluges. A tota [redacted]itat Nord d'Europa domina el règim anticiclonic essent el temps en [redacted]l bo, però amb boires a Escandinàvia, Holanda i costes Anglesos de la [redacted] del Nord.

Estat del temps a Catalunya: Al camp de Tarragona es registren pluges, a les Goles de l'Ebre tempestes i per la resta de Catalunya s'observa cel nuvolos, amb boires a Lleida i alt Segrià.

En les darreres 24 hores es registraren nuvolats tempestuosos, a la Plana de Vic, Girona i Lleida.

Els vents son fluixos i variables. La temperatura maxima d'ahir fou de 20° a Tarragona i Lleida i la minima d'avui a Nuria de 4° sota zero.

DADES DE LES ESTACIONS PROPERES

LLOC	Estat del cel	Vent	Temperatura	Mar	En 24 hores: Temp. màx.	Temp. mín.	Precipitació	Observacions especials
Perpinyà	clot	calma	9			9		≡
Cap Bearra	"	"	10			9		≡
Sant Adrià			11		19	9		
S. J. Vilatorta	3/4	"	5		16	0	2	a
Manresa	cobert	"	10		17	8		a
Igualada	"	W						
Sta. Margarida	"	W	10		18	9		≡
Cap Bagur	"	SSW	13	amissada				
Girona	3/4	NW	9		19	4	4	
Perelada								
Núria	1/4	E	0		9	-4		50 cm *
Ribes de Fr.	seré	N	3		11	0		
Fresser			5		13	2		
Puigcerdà	seré	calma	6		16	4	20	
Adrall								
Ll. Estangento			-3		8	-7	10	6 cm *
Capdella	1/2	NE	4		11	1	7	
Pobla de Segur	cobert	calma	8		15	8		
Tremp	"	"	5		17	5		
P. Bonaigua	"	SE	-3		-2	-3		2 cm *

LLOC	Estat del cel	Vent	Temperatura	Mar	En 24 hores: Temp. màx.	Temp. mín.	Precipitació	Observacions especials
Cledes (Les)	seré		5		19	4		
Seira								
Graus								
Lleida	cobert	SE	12		20	8		≡
Camarassa	seré	calma	9		20	8		
Cervera	1/2	SE	8		17	6		
Seros	cobert	calma						
Tarragona	"	NE	12	amissada	16	10	4	●
Falset	"	NE						
Montblanc	"	SE						
Reus	"	S	11					●
Tortosa	"	N	11		19	9	2	⚡
Tàrrega	"	SE						
Castelló de la P.								
València	cobert	WNW	11			10	0.0	
Alacant	seré	NNW	10	plana			0.0	
Palma	cobert	S	11	calma	18	8		
Mahó	cobert	SSW	12		18	11		
Cadaqués	3/4	S						

Observacions de Barcelona

Pressió 1005,7 mb.	Núvols Cum. i Cst
Temperatura 12°,0	» quantitat 10/10
Humitat 85 %	Temp. màx 17°,5
Vent del calma	Temp. mín. 10°,0
» veloc = Km/h	Pluja — mm.
Mar amissada	Fenòm. especs ∞

HORA	VENTS SUPERIORS
	A
	a 200 m. ... Km/h
	a 500 m. ... Km/h
	a 1000 m. ... Km/h
	a 2000 m. ... Km/h
	a 3000 m. ... Km/h
	A
	a 200 m. ... Km/h
	a 500 m. ... Km/h
	a 1000 m. ... Km/h
	a 2000 m. ... Km/h
	a 3000 m. ... Km/h

Temps probable fins a demà a migdia:

LIBRARY OF CONGRESS APR 3 - 1942 DUPLICATE EXCHANGE

JUN 30 1938 Library of Congress

Tota la correspondència al Director del Servei Meteorològic de Catalunya, C. Urgell, 187. — Barcelona

El Director, E. Fontserè

GENERALITAT DE CATALUNYA
SERVEI METEOROLÒGIC DE CATALUNYA

Carta del temps del Dilluns, 2 d'Abril de 1934, a 7 h.

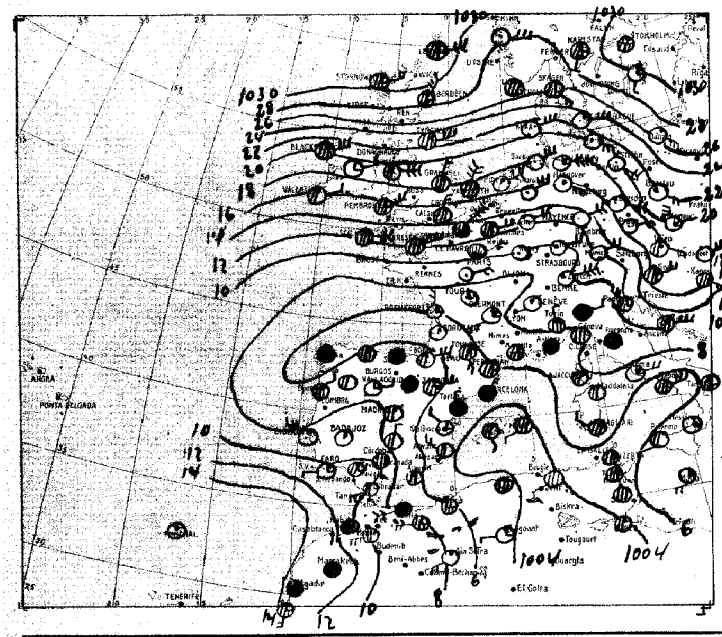

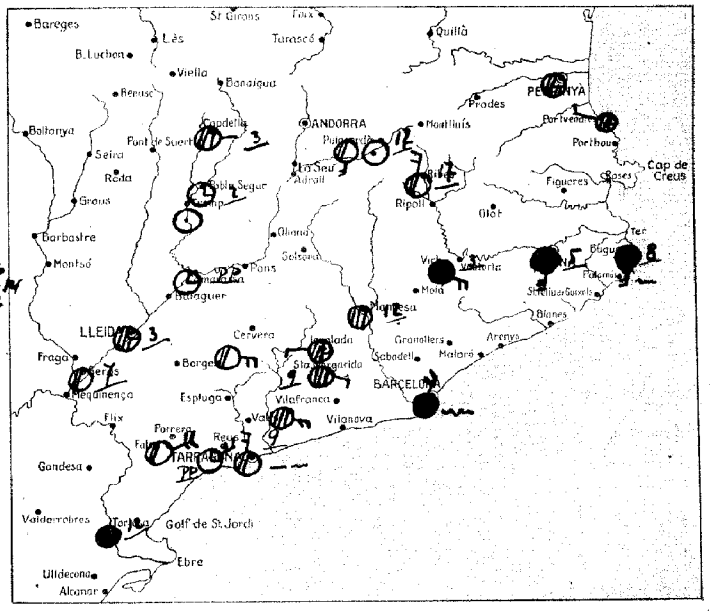

Signes usats a la carta del temps: vent inferior; mar; serè; ½ cobert; cobert; calitja; boira; boira ploranera; boira gebradora; plovent; aiguaneu; bolves de neu; rufagada de neu; nevant; pedregada; calamarça; tempesta (amb tronada); trons llunyans; llampecs sense trons; rosada; gebrada; terrer cobert de neu; 16 — 16 pressió en mil·libars; 12 precipitació en 24 hores, en mil·limetres.

Situació general: Persisteix el règim de baixes pressions a la meitat septentrional d'Europa determinant temps variable i plujós a la Península Ibèrica, França i Italia així com també a gran part del nord d'Africa. Des de l'Europa central fins a les Illes Britàniques dominen pressions altes però s'han establert vents de llevant que han produït un notable descens de la temperatura.

Estat del temps a Catalunya: En conjunt el temps es variable registrant-se pluges isolades per les comarques de Girona i Barcelona, dominant cel núvol per Tarragona i Lleida i gairebé sec des de la conca de Tremp fins a la Segarra. Les màximes plugues registrades a les darreres 24 hores han tingut lloc a Ribes i Puigcerdà amb 17 litres per metre quadrat.

DADES DE LES ESTACIONS PROPERES

LLOC	Estat del cel	Vent	Temperatura	Mar	En 24 hores Temp. màx.	Temp. min.	Precipitació	Observacions especials
Perpinyà	3/4	calma	9			7		
Cap Biarra	3/4	NW	11			8		
Sant Adrià			13		23	9	4	
S. J. Vilatorta	cobert	SE	6		13	4	8	●
Manresa	"	calma	10		15	9	12	
Igualada	3/4	W						
Sta. Margarida	cobert	S	10		14	9	9	
Cap Bagur	"	S	10	arrissada			8	●
Girona	"	S	10		18	9	5	●
Peralada								
Núria	1/2	S	1		5	-5	*55 cm	
Ribes de Fr.	1/2	N	5		10	1	17	
Fresser			5		8	2	5	
Puigcerdà	serè	calma	5		12	3	17	
Adrall								
Ll. Estangento			-3		7	-4	3	
Capdella	cobert	E	0		10	0	3	
Pobla de Segur	1/4	calma	8		13	6	2	
Tremp	serè	"	7		18	6		
P. Bonaigua	"	N	-4		-3	-4		

LLOC	Estat del cel	Vent	Temperatura	Mar	En 24 hores Temp. màx.	Temp. min.	Precipitació	Observacions especials
Cledes (Les)	1/2		8		17	6		
Seira								
Graus								
Lleida	3/4	calma	10		14	9	3	
Camarassa	1/4	"	9		14	8		
Cervera	1/2	SE	5		11	5	4	
Serós	1/2	calma	9		12	7	7	
Tarragona	cobert	N	11	arrissada	14	9	9	
Falset	1/2	NE						
Montblanc	cobert	SE						
Reus	1/4	NE	11				PP	
Tortosa	cobert	N	11			9	12	●
Tàrrega								
Castelló de la P.								
València	1/4	WNW	11		14	3	1	
Alacant	1/2	WNW	10	plana				
Palma	1/2	SSE	9	arrissada	18	8	5	
Mahó	cobert	WSW	12	plana				

Observacions de Barcelona

Pressió	1005.5 mb	Núvols	Cat Acu
Temperatura	10.3	» quantitat	9/10
Humitat	76 %	Temp. màx	15.6
Vent del	NNE	Temp. mín	9.4
» veloc	11 Km/h	Pluja	2 mm.
Mar	petita marov	Fenòm. espec.	

HORA	VENTS SUPERIORS		
7	A Tortosa		
	a 200 m.	N 22	Km/h
	a 500 m.	NNE 15	Km/h
	a 1000 m.	NNE 28	Km/h
	a 2000 m.		Km/h
	a 3000 m.		Km/h
	A		
	a 200 m.		Km/h
	a 500 m.		Km/h
	a 1000 m.		Km/h
	a 2000 m.		Km/h
	a 3000 m.		Km/h

Temps probable fins a demà a migdia: Variable i alguna pluja isolada. En mar vents fluixos i mar arrissada o petita marov.

LIBRARY OF CONGRESS APR 3 - 1942 DUPLICATE EXCHANGE
JUN 30 Library of Congress

Tota la correspondència al Director del Servei Meteorològic de Catalunya, C. Urgell, 187. — Barcelona

El Director, E. FONTSERÈ

GENERALITAT DE CATALUNYA
SERVEI METEOROLÒGIC DE CATALUNYA

Carta del temps del Dimarts . 3 d'Abril de 1934 , a 7 h.

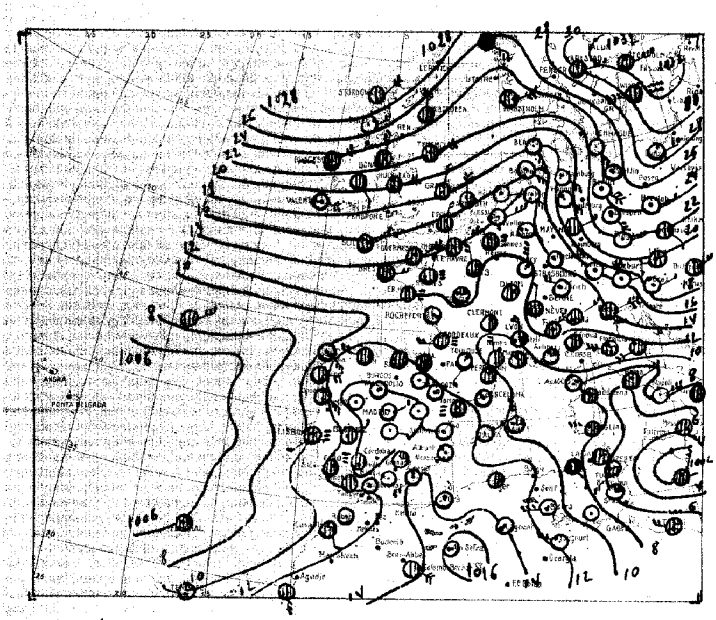

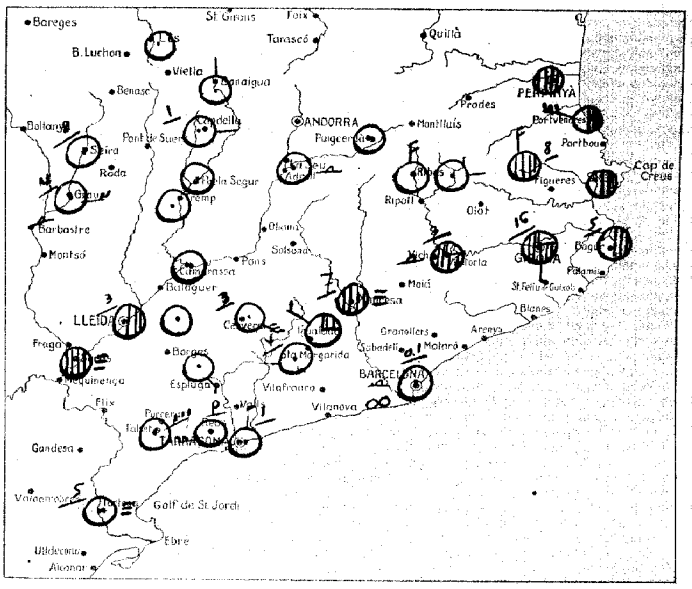

Signes usats a la carta del temps: vent inferior; mar; serè; ½ cobert; cobert; calitja; boira; boira ploranera; boira gebradora; plovent; aiguaneu; bolves de neu; ráfegada de neu; nevant; pedregada; calamarça; tempesta (amb tronada); trons llunyans; llampecs sense trons; rosada; gebrada; terrer cobert de neu; pressió en mil·libars; precipitació en 24 hores, en mil·límetres.

Situació general: El centre de baixes pressions de la Mediterrània s'allunya cap a Orient trobant-se actualment situat a les illes de Sicília i Malta.- El temps ha millorat però degut a l'augment de la temperatura es probable la formació de núvols de caràcter tempestós amb ruixats locals, particularment a les comarques de muntanya.- Les altes pressions d'Europa des de la mar Bàltica fins a les illes Britàniques, determinant cel nuvolós amb vents de llevant i ped.-

Estat del temps a Catalunya: Domina bon temps amb cel serè per Barcelona, Tarragona i nord de Lleida, i nuvolós amb algunes boires per la resta del país.- En les darreres 24 hores s'han registrat ruixats per la costa de Tarragona i des de Lleida fins a Girona essent les precipitacions màximes de 16 litres per metre quadrat a Girona, 8 a Peralada i 7 a Manresa.- Temperatura mínima d'avui un grau sota zero a Capdella.-

DADES DE LES ESTACIONS PROPERES

LLOC	Estat del cel	Vent	Temperatura	Mar	En 24 hores: Temp. màx.	Temp. mín.	Precipitació	Observacions especials
Perpinyà	Lebert	Calma	12		16	8		
Cap Bianra	½	NW	14	Arrissada	15	10		
Sant Adrià			11		22	9		
S. J. Vilatorta	¾	Calma	5		12	1	3	∞
Manresa	Lebert	"	9		15	8	7	≡
Igualada	¾	NW						
Sta. Margarida	Serè	W	11		15	9	4	
Cap Bagur	½	Calma	14	Calma	5			
Girona	¾	S	8		15	7	16	
Peralada	Lebert	N	7		14	5	8	
Núria	Serè	E	0		6	0		neu 50 cm
Ribes de Fr.	"	N	3		10	0		
Fresser			4		9	1		
Puigcerdà	"	Calma	6		14	4		
Adrall	"	"	5		16	2		∞
Lt. Estangento			-8		9	-8		
Capdella	"	E	1		11	-1	1	
Pobla de Segur	"	Calma	7		11	4		
Tremp	"	"	5		14	5	2	
P. Bonaigua	"	N	-1		3	-1		neu 130 cm

LLOC	Estat del cel	Vent	Temperatura	Mar	En 24 hores: Temp. màx.	Temp. mín.	Precipitació	Observacions especials
Cledes (Les)	Serè		4		13	2		
Seira	"	Calma	8		14	2	8	
Banyuls	"	E	7		19	2	4	∞
Lleida	½	Calma	6		17	3	3	
Camarassa	Serè	"						
Cervera	"	ESE	5		15	4	3	
Serós	Lebert	Calma	7		8	4		≡
Tarragona	Serè	N	13	Plana	15	9	1	
Felsel	"	NE						
Montblanc	"	SE						
Reus	"	W	10				P	
Tortosa	Lebert	Calma	10			7	5	■
Tàrrega	Serè	"						
Castelló de la P.								
València	Serè	WNW	11		16	8	1	
Alacant	"	Calma	12	Plana				
Palma	"	NE	9	"	15	5		
Maió	¾	NNW	12	9. Marc	14	11	0.4	

Observacions de Barcelona

Pressió	1011.1 mb.	Núvols	Serè
Temperatura	12.2	» quantitat	-
Humitat	74 %	Temp. màx	15.2
Vent del	Calma	Temp. mín.	9.6
» veloc	- Km/h	Pluja	0.1 mm.
Mar	Arrissada	Fenom. espec.	∞

HORA	VENTS SUPERIORS		
7	A Barcelona		
	a 200 m	WNW 9	Km/h
	a 500 m	ESE 4	Km/h
	a 1000 m	E 7	Km/h
	a 2000 m	NE 22	Km/h
	a 3000 m	NE 11	Km/h
	A		
	a 200 m		Km/h
	a 500 m		Km/h
	a 1000 m		Km/h
	a 2000 m		Km/h
	a 3000 m		Km/h

Temps probable fins a demà a migdia: Bon temps però favorable per a la formació de turbonades locals en les hores de més calor.- Bon mar, marinades i mar plana o arrissada.

LIBRARY OF CONGRESS
APR 3 - 1942
DUPLICATE EXCHANGE
Division of Maps
JUN 30 1938
Library of Congress

Tota la correspondència al Director del Servei Meteorològic de Catalunya, C. Urgell, 187. — Barcelona

El Director, E. FONTSERÈ

GENERALITAT DE CATALUNYA
SERVEI METEOROLÒGIC DE CATALUNYA

Carta del temps del Dimecres, 4 d'Abril de 1934, a 7 h.

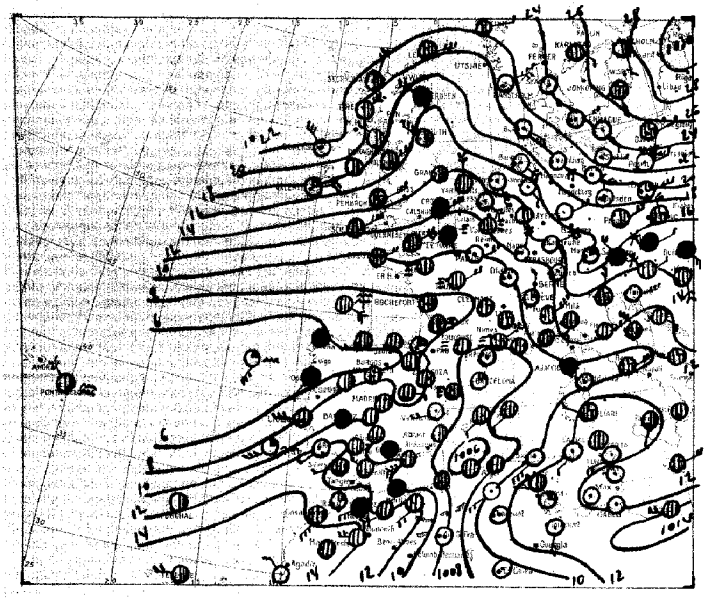

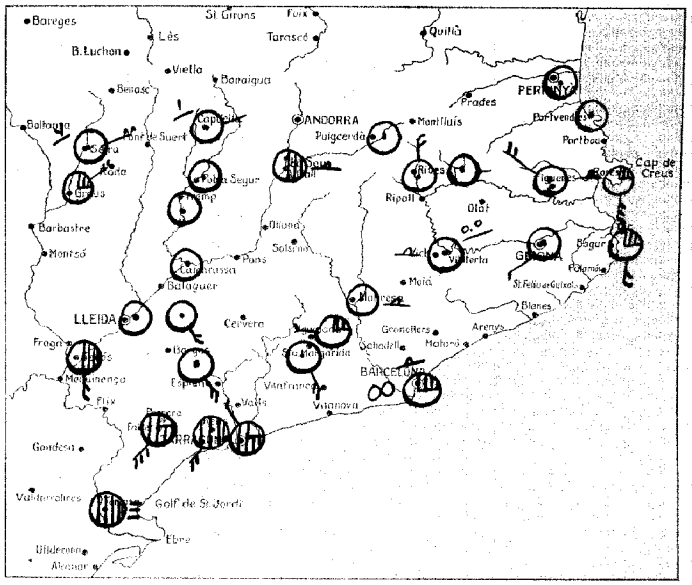

Signes usats a la carta del temps: vent inferior; mar; seré; ½ cobert; cobert; calitja; boira; boira ploranera; boira gebradora; plovent; aiguaneu; bolves de neu; ràfegada de neu; nevant; pedregada; calamarça; tempesta (amb tronada); T trons llunyans; llampecs sense trons; rosada; gelada; terrer cobert de neu; 16 pressió en mil·libars; 12 precipitació en 24 hores, en mil·límetres.

Situació general: Ha empitjorat el temps a gran part de la Península Ibèrica degut a una depressió barométrica situada a les costes atlàntiques la tendència de la qual és a internar-se al nostre continent.- La nuvolositat es general, plovent des d'Andalusia i Castella fins a Galícia i Portugal.- A França s'ha establert el règim de boires baixes degut a la manca de gradient i al refredament continental.- Les altes pressions estan situades a la mar Bàltica determinant bon temps fred a Alemanya i Països Baixos.- Nova a Austria i Hongria.

Estat del temps a Catalunya: Fa bon temps però tendeix a perdre estabilitat baixant el barometre i avançant per les comarques de Tarragona la zona de núvols que envaeix tot l'occident de la Península Ibèrica.- Cap a la regió pirenenca dominen nords fluixos, en canvi per tota la resta del país els vents son dels sectors sud.- Ha nevat lleugerament als cims del Vallès i ha plogut a la Ribagorça.- Temperatura mínima d'avui a Núria, dos graus sota zero.-

DADES DE LES ESTACIONS PROPERES

LLOC	Estat del cel	Vent	Temperatura	Mar	En 24 hores: Temp. màx.	Temp. mín.	Precipitació	Observacions especials
Perpinyà	Seré	Calma	10			6		
Cap Bianra	"	"	15	Plana		11		
Sant Adrià			13		21	8		
S. J. Vilatorta	"	"	7		17	2	0.0	
Manresa	"	"	10		17	8		
Igualada	1/4	W						
Sta. Margarida	Seré	SE	11		19	5		
Cap Bagur	1/4	S	15	Arrissada				
Girona	Seré	SW	10		21	6		
Peralada	"	NW	6		18	5		
Núria	"	E	1		7	-2		neu 45 cm
Ribes de Fr.	"	N	11		11	1		
Fresser			5		12	3		
Puigcerdà	"	Calma	8		20	5		
Adrall	1/2	"	7		17	3		
Ll. Estangento			-5		8	-8	1	
Capdella	Seré	E	2		13	0	1	
Pobla de Segur	"	Calma	8		16	5		
Tremp	"	"	6		19	5		
P. Bonaigua								

LLOC	Estat del cel	Vent	Temperatura	Mar	En 24 hores: Temp. màx.	Temp. mín.	Precipitació	Observacions especials
Cledes (Les)								
Seira	Seré	NE	8		15	3	4	
Tàrrega	1/4	N	9		19	4		
Lleida								
Camarassa	Seré	Calma	11		19	5		
Cervera								
Seros	1/2	S	8		21	4		
Tarragona	3/4	NW	11	Plana	16	8		
Falset	3/4	SW						
Montblanc	Seré	SE						
Reus	Cobert	SW	12					
Tortosa	Cobert	Calma	10			7		
Tarrega	Seré	SE						
Castelló de la P.								
València	Seré	WSW	13		18	9		
Alacant	1/2	N	10	Plana				
Palma	Cobert	SW	9	"	18	5		
Maó	"	SW	11	Arrissada	16	9		
Roses	1/4	S		Calma				

Observacions de Barcelona

Pressió	1007.5 mb.	Núvols	Ci.
Temperatura	11.6	» quantitat	3/10
Humitat	71 %	Temp. màx	18.2
Vent de	Calma	Temp. mín.	8.3
» veloc	- Km/h	Pluja	mm.
Mar	Arrissada	Fenòm. especi	∞

HORA	VENTS SUPERIORS			
7	A Barcelona			
	a 200 m	—		Km/h
	a 500 m	W	18	Km/h
	a 1000 m	W	18	Km/h
	a 2000 m	WSW	14	Km/h
	a 3000 m			Km/h
	A			
	a 200 m			Km/h
	a 500 m			Km/h
	a 1000 m			Km/h
	a 2000 m			Km/h
	a 3000 m			Km/h

Temps probable fins a demà a migdia: Tendeix a empitjorar amb augment de la nuvolositat i algunes boires i temperatures fresques.- En mar, vents fluixos de migjorn i mar arrissada o petita marea.

LIBRARY OF CONGRESS
APR 3 - 1942
DUPLICATE EXCHANGE
Division of Maps
JUN 30 1938
Library of Congress

Tota la correspondència al Director del Servei Meteorològic de Catalunya, C. Urgell, 187. — Barcelona

El Director: F. MONTSERRAT

GENERALITAT DE CATALUNYA
SERVEI METEOROLÒGIC DE CATALUNYA

Carta del temps del Dijous, 5 d'Abril de 1934, a 7 h.

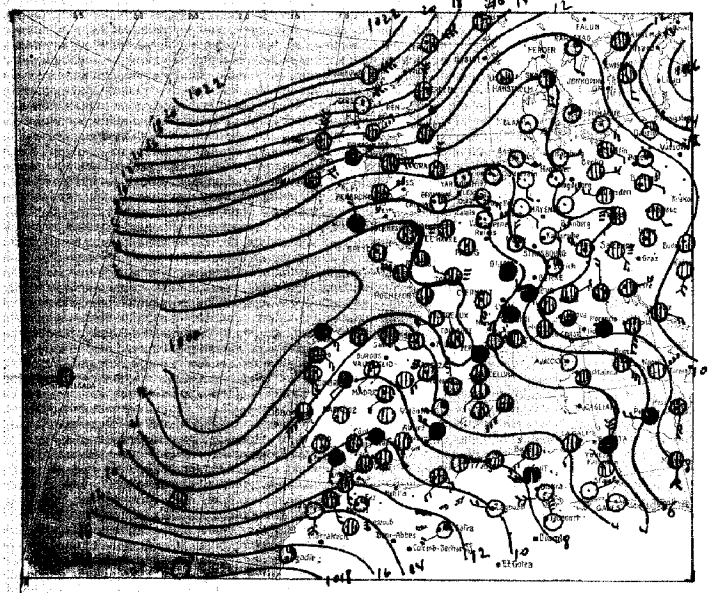

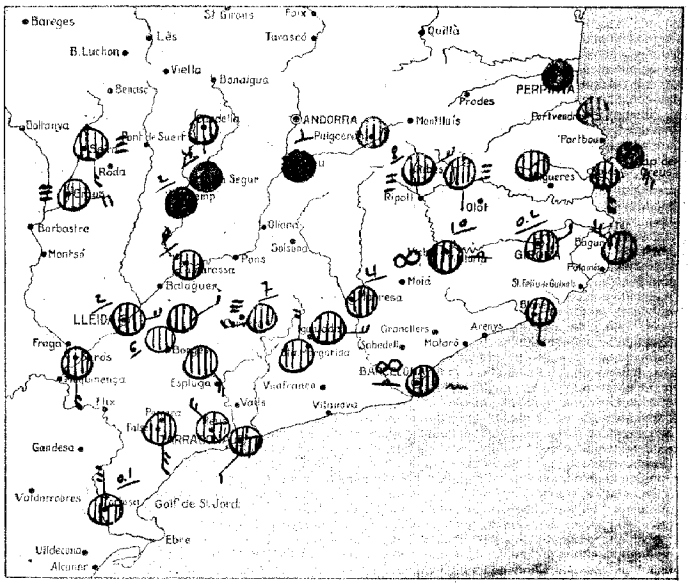

Signes usats a la carta del temps: vent inferior; mar; seré; ½ cobert; cobert; calitja; boira; boira plorenera; boira gebradora; plovent; alguaneu; bolves de neu; ráfagada de neu; nevant; pedregada; calamarça; tempesta (amb tronada); trons llunyans; llampecs sense trons; rosada; gebrada; terrer cobert de neu; pressió en mil·libars; precipitació en 24 hores, en mil·límetres.

Situació general: Les baixes pressions de l'Atlàntic s'internen a Europa pel Cantàbric i França determinant un augment general de la nuvolositat i registrant-se plugues a la Península Ibèrica, Illes Britàniques i gran part de la Mediterrània.- Des d'Escandinàvia fins a Suïssa s'ha intensificat el fred registrant-se nevades a l'Europa Central.- Les altes pressions s'han desplaçat cap al nord d'Europa.-

Estat del temps a Catalunya: La nuvolositat es general a Catalunya plovent a l'Urgell i a la conca de Tremp i registrant-se boires a la Ribagorça i a les valls de Nuria i Ribes.- En les darreres 24 hores s'han registrat plugues de caràcter tempestós a algunes indrets de Catalunya, quines precipitacions màximes han estat de 10 litres per metre quadrat a Sant Julià de Vilatorta i 8 a Ribes.- Temperatura d'avui al llac Estangento, 5 graus sota zero.-

DADES DE LES ESTACIONS PROPERES

LLOC	Estat del cel	Vent	Temperatura	Mar	En 24 hores: Temp. màx.	Temp. mín.	Precipitació	Observacions especials
Perpinyà	Cobert	Calma	11		19	9	0.3	●
Cap Bianra	"	SE	12	9. marn	17	11		
Sant Adrià			13		20	8		
S. J. Vilatorta	"	Calma	9		17	7	10	∞ — a
Manresa	"	"	12		18	10	4	
Igualada	"	E						
Sta. Margarida	"	N	12		17	10		
Cap Bagur	"	NW	12	"				
Girona	"	NE	11		20	9	0.2	
Peralada	"	Calma	7		18	6		
Núria	"	S	0		6	-2		neu 40 cm.
Ribes de Fr.	"	E	4		11	2	8	≡
Fresser			3		11	-1	5	
Puigcerdà	"	Calma	7		18	6		
Adrall	"	"	8		18	6	1	●
Ll. Estangento			0		9	-5		
Capdella	"	S	4		16	1		
Pobla de Segur	"	Calma	9		11	6	4	●
Tremp	"	"	10		18	15	2	●
P. Bonaigua								

LLOC	Estat del cel	Vent	Temperatura	Mar	En 24 hores: Temp. màx.	Temp. mín.	Precipitació	Observacions especials
Cledes (Les)								
Seira	Cobert	S	8		15	6		≡
Canavera	"	E	9		20	8		≡
Lleida	"	E	12		19	8	2	
Comarossa	"	Calma	10		21	9	P	
Cervera	"	W	8		18	6	7	≡
Seros	"	S	12		20	9		
Tarragona	¾	SW	13	Plana	15	10		
Falset	Cobert	S						
Montblanc	"	SE						
Reus	¾	NW	15					
Tortosa	¾	NNW	14		19	10	0.	
Tàrrega	Cobert	NE						
Castelló de la P.	½	NW	12		17			
València	¼	SW	12		17	11		
Alacant	Cobert	NW	13	Plana				●
Palma	½	Calma	11	Calma	17	8		
Maó	Cobert	SW	12	Arrissada	16	10		
Blanes	"	S						
Roses	"	S		Calma				

Observacions de Barcelona

Pressió	1003.4 mb.	Núvols	Ptes.
Temperatura	12.2	" quantitat	10/10
Humitat	80 %	Temp. màx.	17.6
Vent del	Calma	Temp. mín.	10.2
" velocitat	— Km/h	Pluja	— mm.
Mar	Petita marea	Fenòm. especials	∞ — a

HORA	VENTS SUPERIORS		
7	A Tortosa		
	a 200 m.	NW 32	Km/h
	a 500 m.	WNW 29	Km/h
	a 1000 m.	WNW 29	Km/h
	a 2000 m.	W 22	Km/h
	a 3000 m.	W 18	Km/h
7	A Barcelona		
	a 200 m.	W 11	Km/h
	a 500 m.	W 66	Km/h
	a 1000 m.	NNW 16	Km/h
	a 2000 m.		Km/h
	a 3000 m.		Km/h

Temps probable fins a demà a migdia: Núvol i boirós amb ploviscques isolades.- Lleu mar vents fluixos de migjorn i petita marea.-

LIBRARY OF CONGRESS
APR 3 - 1942
DUPLICATE EXCHANGE
Division of Maps
JUN 30 1948
Library of Congress

Feta la correspondència al Director del Servei Meteorològic de Catalunya, C. Urgell, 187. – Barcelona

El Director, E. Fontseré

GENERALITAT DE CATALUNYA
SERVEI METEOROLÒGIC DE CATALUNYA

Carta del temps del Divendres 6 d'Abril de 1934, a 7 h.

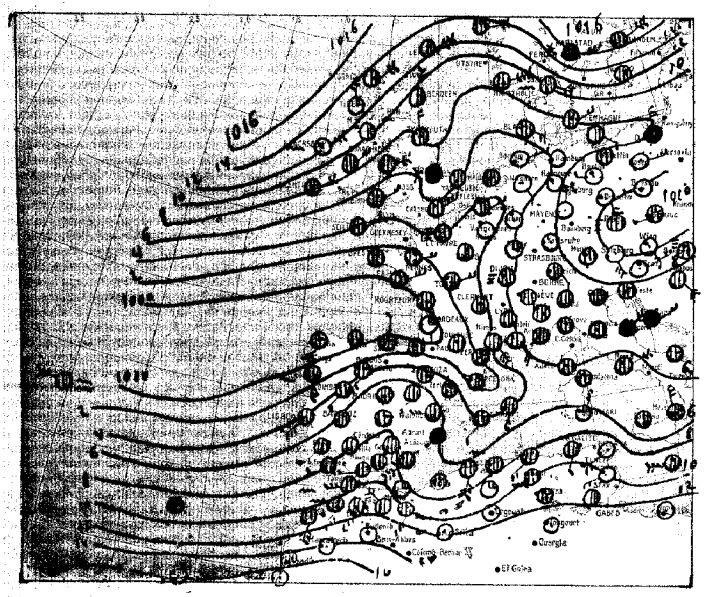

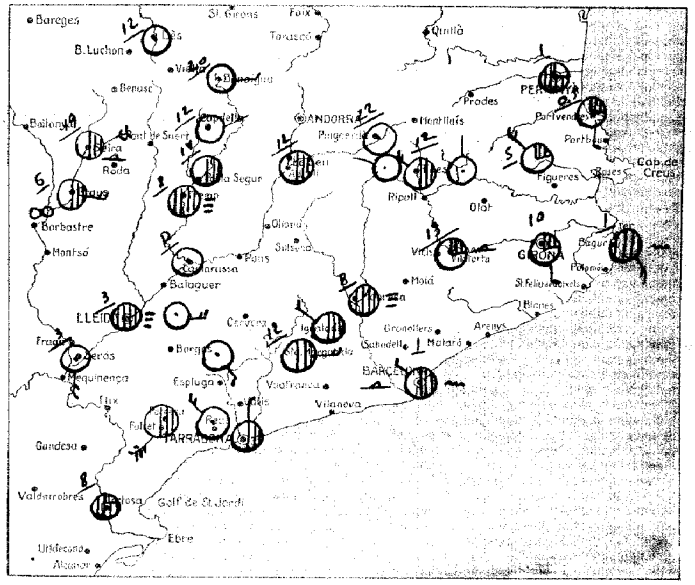

Signes usats a la carta del temps: vent inferior; mar; serè; 1/4 cobert; cobert; calitja; boira; boira pluvianera; boira gebradora; ● plovent; aiguaneu; boltes de neu; rufagada de neu; nevant; pedregada; calamarsa; tempesta (amb tronada); trons llunyans; llampecs sense trons; rosada; gebrada; ferrer cobert de neu; 16 — 16 pressió en mil·libres; 12 precipitació en 24 hores, en mil·limetres.

Situació general: Persisteixen les baixes pressions a la meitat meridional d'Europa amb llur centre de mínima a les costes de Galicia, produint molta nuvolositat i ruixats de caràcter tempestós a Espanya, Italia i França. - Les altes pressions s'han desplaçat cap a l'Atlàntic Nord. - Des de la mar Bàltica fins a les costes d'Anglaterra, s'han establert vents forts i freds de llevant amb fortes borrasques de neu que corresponen al sector fred de les baixes pressions d'Espanya.

Estat del temps a Catalunya: El temps es molt variable dominant en conjunt el núvol i existent fortes boirades per Lleida, conca de Tremp i vila de Bages. - En les darreres 24 hores ha plogut a gairebé tot Catalunya, havent nevat als cims elevats. - Les màximes precipitacions han estat de 22 litres per metre quadrat a Puigcerdà, 20 a la Bonaigua i 19 a Seira. Temperatura mínima d'avui a Núria, 5 graus sota zero. Gruix de neu a la Bonaigua 1.60 m. a Núria 60 cm. i a la Molina 65 cm.

DADES DE LES ESTACIONS PROPERES

LLOC	Estat del cel	Vent	Temperatura	Mar	En 24 hores Temp. màx.	Temp. mín.	Precipitació	Observacions especials
Perpinyà	3/4	Calma	10		16	7	1	
Cap Bàrra	1/4	S	12	Arrissada	16	5	0.5	
Sant Adrià			12		19	8		
S. J. Vilatorta	1/4	Calma	7		11	2	13	
Manresa	Cobert	"	4		16	9	8	
Igualada	1/2	NW						
Sta. Margarida	1/2	E	10		15	8	12	
Cap Bagur	Cobert	SE	14	9. Marcat			1	
Girona	1/4	S	12		17	9	10	
Peralada	1/4	NW	6		15	6	5	
Núria	Serè	N	-1		4	-5		neu 60 cm.
Ribes de Fr.	1/2	NW	3		8	0	12	
Fresser			4		8	0	14	
Puigcerdà	Serè	Calma	7		15	5	21	
Adrall	1/2	"	8		12	4	12	
Ll. Estangento			-7		8	-8	11	
Capdella	Serè	NE	0		7	0	12	
Pobla de Segur	1/2	Calma	7		10	5	14	
Tremp	Cobert	"	5		10	5	8	
P. Bonaigua	Serè	E	-5		-1	-5	20	neu 1.60 m.

LLOC	Estat del cel	Vent	Temperatura	Mar	En 24 hores Temp. màx.	Temp. mín.	Precipitació	Observacions especials
Cades (Les)	Serè		4		12	3	12	
Seira	1/2	NE	5		10	3	19	
Berga	1/2	E	9		13	4	6	
Lleida	Cobert	Calma	6		16	4	3	
Camarassa	Serè	"	8		12	6	P	
Cervera								
Serós	"	S	7		18	5	3	
Tarragona	1/2	N	16	Plana	18	10		
Falset	1/2	SW						
Montblanc	Serè	SE						
Reus	"	NW	13					
Tortosa	3/4	Calma	10		19	7		
Tàrrega	Serè	E						
Castelló de la P.	1/4	W	12			12		
València	Cobert	W	12		18	6		
Alacant	"	Calma						
Palma	3/4	SW	12	9. Marcat	19	8		
Mahó	Cobert	SSW	13	"	16	11		
La Molina	Serè	NW	3		5	0		neu 65 cm.

Observacions de Barcelona

Pressió	1001.1 mb.	Núvols	Ci. Acu
Temperatura	12.4	» quantitat	5/10
Humitat	65 %	Temp. màx	17.3
Vent del	NW	Temp. mín.	9.3
» veloc	2 Km/h	Pluja	0.9 mm.
Mar	Petita maror	Fenòm. especs.	

HORA	VENTS SUPERIORS		
7	A Tortosa		
	a 200 m	NNW 2	Km/h
	a 500 m	WNW 5	Km/h
	a 1000 m	W 11	Km/h
	a 2000 m	WSW 11	Km/h
	a 3000 m	WSW 36	Km/h
7	A Barcelona		
	a 200 m.	W 7	Km/h
	a 500 m	W 18	Km/h
	a 1000 m.	WNW 25	Km/h
	a 2000 m.	WSW 29	Km/h
	a 3000 m.	WSW 54	Km/h

Temps probable fins a demà a migdia: Variable amb ruixats isolats i algunes tempestes. En mar vents fluixos de garbí o migjorn i petita maror.

LIBRARY OF CONGRESS APR 3 - 1942 DUPLICATE EXCHANGE
Division of Maps JUN 30 1938 Library of Congress

Tota la correspondència al Director del Servei Meteorològic de Catalunya, C. Urgell, 187. — Barcelona

El Director, E. Fontserè

GENERALITAT DE CATALUNYA
SERVEI METEOROLÒGIC DE CATALUNYA

Carta del temps del Dissabte 7 d'Abril de 1934, a 7 h.

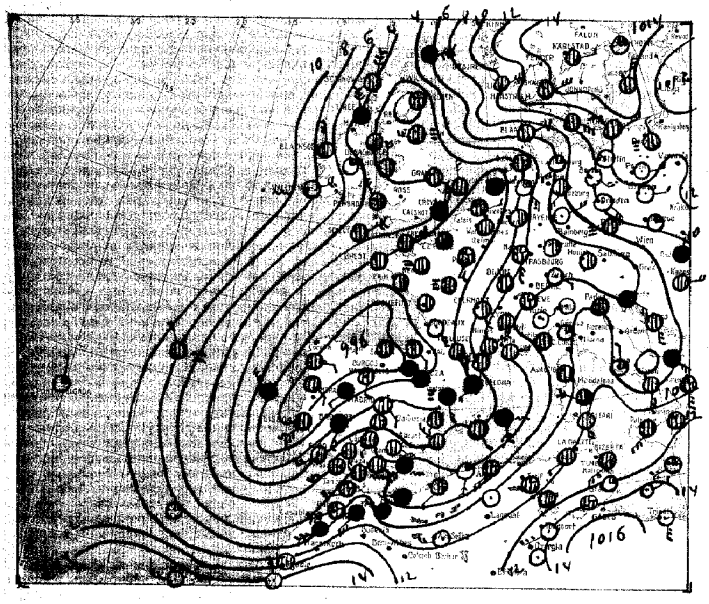

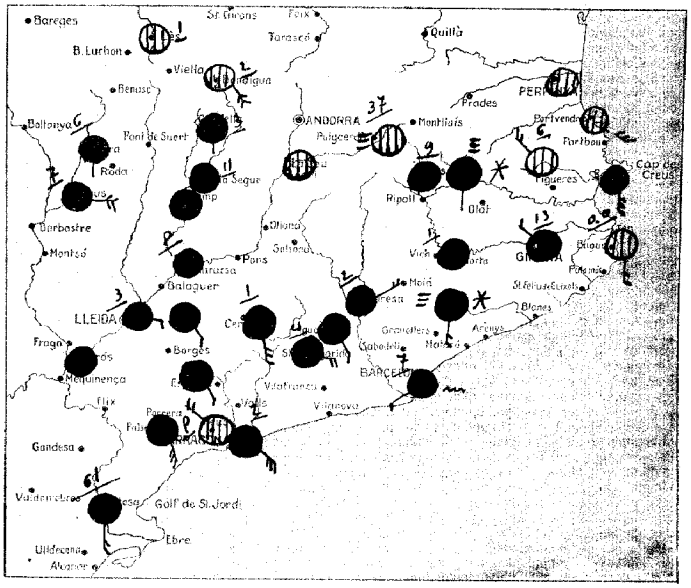

Signes usats a la carta del temps: vent inferior; mar; ○ serè; ◑ 1/8 cobert; ◎ cobert; calitja; boira; boira planera; boira gelada; ● plovent; aiguaneu; bolves de neu; ráfagada de neu; ✕ nevant; ▲ pedregada; calamarça; tempesta (amb tronada); trons llunyans; llampeca sense trons; rosada; gelada; terrer cobert de neu; la pressió en mil·libars; 12 precipitació en 24 hores, en mil·limetres.

Situació general: Una important depressió situada a les costes del Cantàbric pertorba el temps als països occidentals d'Europa produint pluges generals a Espanya, Mediterrània i Italia.- Les màximes quantitats de pluja han tingut lloc a Andalusia, Marroc i curs inferior de l'Ebre.- Des de l'Europa Central fins a les illes Britàniques i Escandinàvia persisteix el règim de fred intens sota l'influència del corrent polar establert en les darreres 48 hores.-

Estat del temps a Catalunya: El règim de pluges i boires es general a Catalunya, nevant als cims elevats, des del Montseny fins a la vall de Núria.- Les màximes precipitacions registrades han estat de 61 litres per metre quadrat a Tortosa, 37 a Puigcerdà i 13 a Girona.- Temperatura mínima d'avui a Núria, 5 graus sota zero, persistint un quix de neu de 50 centímetres.-

DADES DE LES ESTACIONS PROPERES

LLOC	Estat del cel	Vent	Temperatura	Mar	En 24 hores Temp. màx.	Temp. mín.	Precipitació	Observacions especials
Perpinyà	Cobert	Llatna	10		18	9		
Cap Biarra	"	SE	12	Arrissada	17	11		
Sant Adrià			11		20	10	1	
S. J. Vilatorta	"	Llatna	6		15	3	1	●
Manresa	"	NE	11		16	9	2	●
Igualada	"	SE						●
Sta. Margarida	"	E	10		17	9		●
Cap Bagur	"	S	13	"			0.0	
Girona	"	NW	8		19	6	13	●
Peralada	"	NW	6		17	5	6	neu 50 cm.
Núria	"	S	-2		9	-5		✱ ≡
Ribes de Fr.	"	Llatna	3		10	1	9	●
Fresser			5		14	3	6	
Puigcerdà	"	"	8		16	5	37	≡
~~Estrangento~~			-2		9	-8	1	
~~Lh. Estrangento~~								
Capdella	"	S	2		12	0	3	●
Pobla de Segur	"	Llatna	8		14	8	11	●
Tremp	"	"	10		15	6		●
P. Bonaigua	"	SE	-3		1	-3	2	neu 1.50 m.

LLOC	Estat del cel	Vent	Temperatura	Mar	En 24 hores Temp. màx.	Temp. mín.	Precipitació	Observacions especials
Cledes (Les)	Cobert		9		14	3	1	
Scira	"	S	6		12	5	6	●
Benarnua	"	E	8		17	7	7	●
Lleida	"	E	10		19	6	3	●
Camarassa	"	Llatna	9		18	8	P	●
Cervera	"	SSE	8		16	5	1	●
Serós	"	Llatna	12		20	11		●
Tarragona	"	ESE	12	Arrissada	18	11	2	●
Falset	"	SE						●
Montblanc	"	SE						●
Reus	"	NW	12				P	
Tortosa	Cobert	S	11		20	10	61	≡ ●
Tàrrega	"	SE						●
Castelló de la P.	"							
València	"	SSW	11		21	11	4	
Alacant	"	NW	13	Llana			0.5	
Palma	"	SSE	10		19	8	26	
Maó	"	SSE	11		17	11	1	●
Montseny	"	S	0		4	-1		✱ ≡

Observacions de Barcelona

Pressió	1001.3 mb.	Núvols	Cumul. Cat.
Temperatura	12.1	» quantitat	10/10
Humitat	88 %	Temp. màx.	18.6
Vent del	WSW	Temp. mín.	11.2
» veloc.	2 Km/h	Pluja	7.3 mm.
Mar	Petita maror	Fenòm. especs.	●

HORA	VENTS SUPERIORS	
	A	
	a 200 m.	Km/h
	a 500 m.	Km/h
	a 1000 m.	Km/h
	a 2000 m.	Km/h
	a 3000 m.	Km/h
	A	
	a 200 m.	Km/h
	a 500 m.	Km/h
	a 1000 m.	Km/h
	a 2000 m.	Km/h
	a 3000 m.	Km/h

Temps probable fins a demà a migdia: Boirejos i nevades a les comarques pirenenques.- Lleu mar, vents moderats de ponent i migjorn i petita maror.

Division of Maps
JUN 30 1934
Library of Congress
LIBRARY OF CONGRESS
APR 3 - 1942
DUPLICATE
EXCHANGE

Tota la correspondència al Director del Servei Meteorològic de Catalunya, C. Urgell, 187. – Barcelona

EL DIRECTOR, E. FONTSERÈ

GENERALITAT DE CATALUNYA
SERVEI METEOROLÒGIC DE CATALUNYA

Carta del temps del Diumenge, 8 d'abril del 1934, a 7 h.

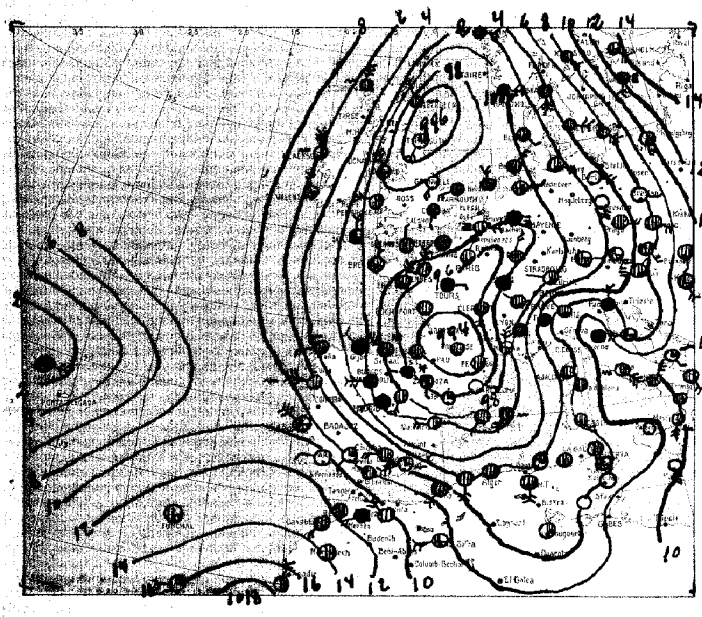

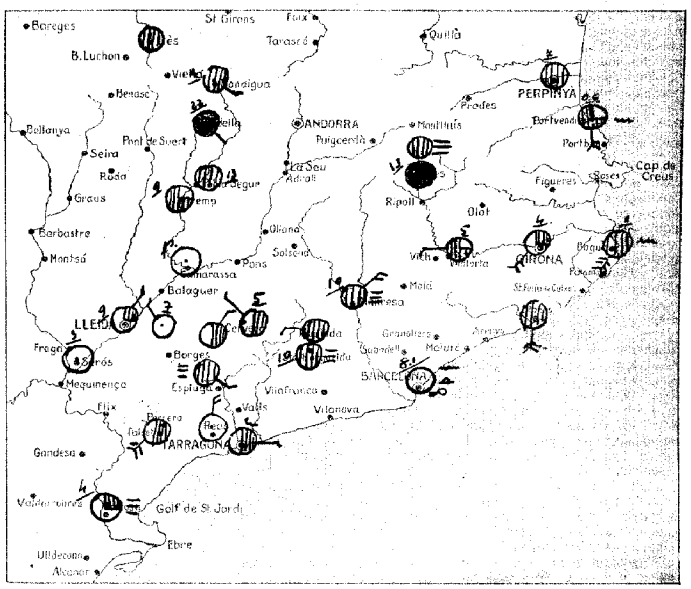

Signes usats a la carta del temps: vent inferior; mar; seré; ¼ cobert; cobert; calitja; boira; boira plorantera; boira gelradora; plovent; aiguaneu; bolves de neu; rufagada de neu; nevant; pedregada; calamarsa; tempesta (amb tronada); trons llunyans; llampecs sense trons; rosada; gelrada; terrer cobert de neu; pressió en mil·limetres; precipitació en 24 hores, en mil·limetres.

Situació general: Gairebé la totalitat de l'occident d'Europa es troba sota l'influència de dos centres depresionaris situats respectivament a la mar del Nord i Pirineus, donant lloc el primer a cel nuvolós a les Illes Britàniques, Holanda, part d'Alemanya i Països Escandinaus, amb pluges a Noruega, i el segon producix abundosa nuvolositat a França, Italia, Mediterrània i Península Ibérica observant-se ruixats al Cantàbric, Castella, Aragó, Catalunya i migdia de França. Les altes pressions estan situades a l'Atlàntic entre les illes Canaries i les costes occidentals d'Africa.

Estat del temps a Catalunya: A la vall de Ribes i Pallars es registren pluges, i per la resta del país el cel està cobert, a excepció d'alguns clars isolats que s'observen a Barcelona, camp de Tarragona i curs de l'Ebre. En les darreres 24 hores es registraren ruixats a tot el país, amb algunes nevades a l'alt Pirineu. Les màximes quantitats de pluja han estat recollides a la regió del Pallars, amb 67 litres per metre quadrat a Espadella. La temperatura màxima d'avui fou de 19 graus a Seris i les mínimes més importants d'avui, de 3 graus sota zero al Port de la Bonaigua i Batenguera i de 4 graus a Núria.

DADES DE LES ESTACIONS PROPERES

LLOC	Estat del cel	Vent	Temperatura	Mar	En 24 hores: Temp. màx.	Temp. mín.	Precipitació	Observacions especials
Perpinyà	cobert	calma	10		14	7		
Cap Biarra	3/4	S	14			14		
Sant Adrià			12		17	9	10	
S. J. Vilatorta	3/4	W	11		13	5	5	
Manresa	cobert	NE	11		15	10	10	≡
Igualada	"	W						≡
Sta. Margarida	"	calma	11		15	9	10	≡
Cap Bagur	"	SW	14	mar			1	neu
Girona	1/4	SW	13		16	10	4	
Peralada								
Núria	cobert	S	-1		4	-2		≡ 60 cm ✱
Ribes de Fr.	"	calma	4		8	1	13	●
Fresser			4		8	2		
Puigcerdà								
Adrall								
Ll. Estangento			0		5	-3	28	
Capdella	cobert	SE	2		6	0	27	●
Pobla de Segur	"	calma	7		10	6	13	
Tremp	3/4	"	8		13	6	9	
P. Bonaigua	cobert	SE	-3		2	-3	4	150 cm ✱

LLOC	Estat del cel	Vent	Temperatura	Mar	En 24 hores: Temp. màx.	Temp. mín.	Precipitació	Observacions especials
Cledes (Les)	cobert		9		13	5		
Seira								
Graus								
Lleida	1/4	NE	12		17	9	9	
Camarassa	seré	calma	10		13	8	p.	
Cervera	1/2	NW	7		14	7	5	
Serós	seré	calma	11		19	9	3	
Tarragona	1/2	E	14	amorsada	15	10	2	
Falset	1/2	SW						
Montblanc	cobert	SE						≡
Reus	seré	N	13					
Tortosa	1/4	calma	14		17	9		
Tàrrega	1/2	NE						
Castelló de la P.	1/4	SW	15			15		
València	1/2	W	12		21	11		
Alacant								
Palma	cobert	SW	12	petita mar	17	9	25	
Maó	"	SW	14	mar	16	11	4	
Albufera	seré	NW	11		17	7	7	
Blanes	cobert	S						

Observacions de Barcelona

Pressió	996.3 mb.	Núvols	Ci
Temperatura	12°.4	» quantitat	1/10
Humitat	88 %	Temp. màx	15°.1
Vent: dir.	calma	Temp. mín.	10°.0
» velocitat	— Km/h	Pluja	8.1 mm.
Mar	petita mar	Fenòm. especials	oo

HORA	VENTS SUPERIORS	
	A	
	a 200 m.	Km/h
	a 500 m.	Km/h
	a 1000 m.	Km/h
	a 2000 m.	Km/h
	a 3000 m.	Km/h
	A	
	a 200 m.	Km/h
	a 500 m.	Km/h
	a 1000 m.	Km/h
	a 2000 m.	Km/h
	a 3000 m.	Km/h

Temps probable fins a demà a migdia:

LIBRARY OF CONGRESS APR 3 - 1942
Division of Maps JUN 30 1988 Library of Congress

Tota la correspondència al Director del Servei Meteorològic de Catalunya, C. Urgell, 187. — Barcelona

EL DIRECTOR, E. FONTSERÈ

GENERALITAT DE CATALUNYA
SERVEI METEOROLÒGIC DE CATALUNYA

Carta del temps del Dilluns, 9 d'Abril de 1934, a 7 h.

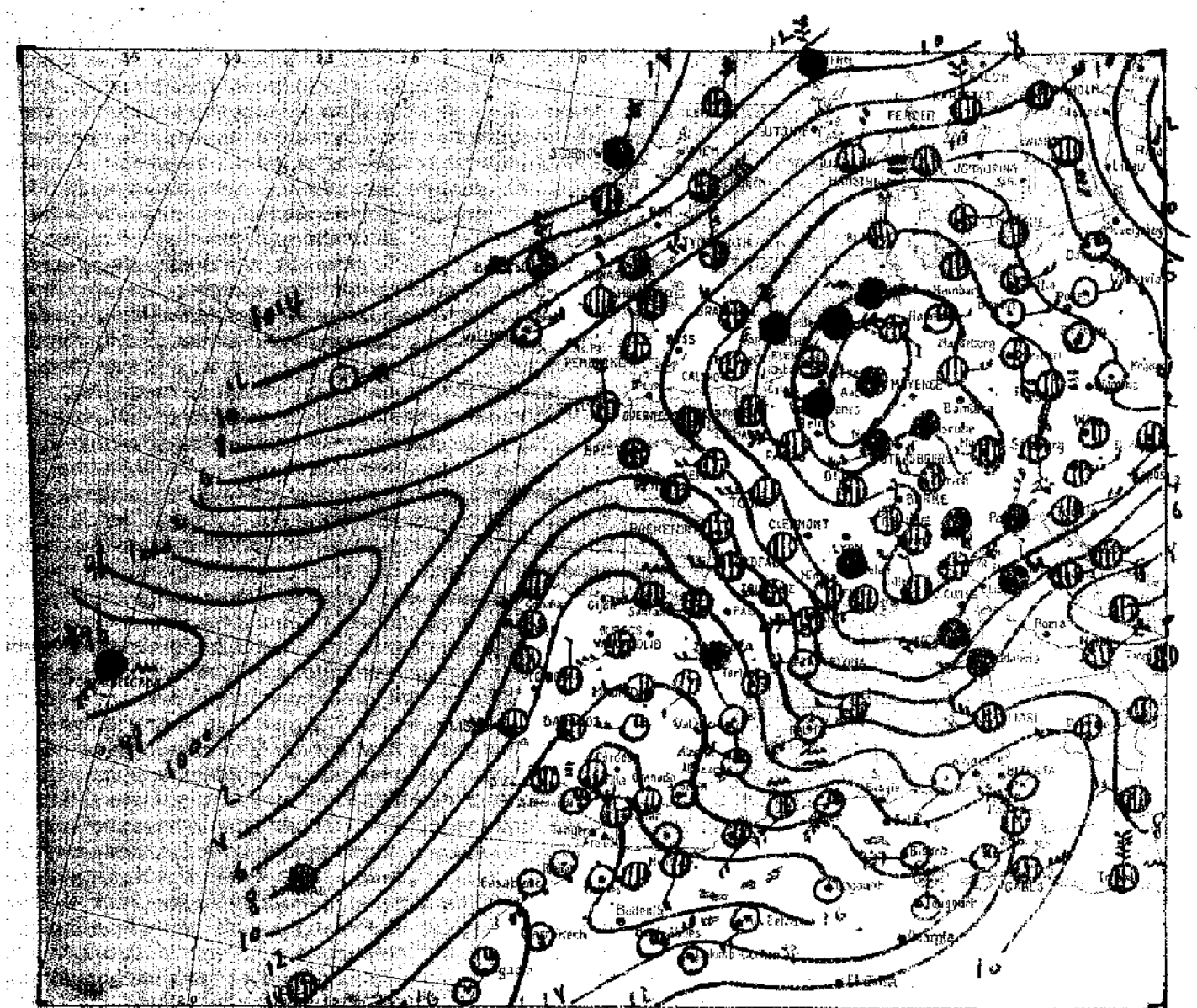

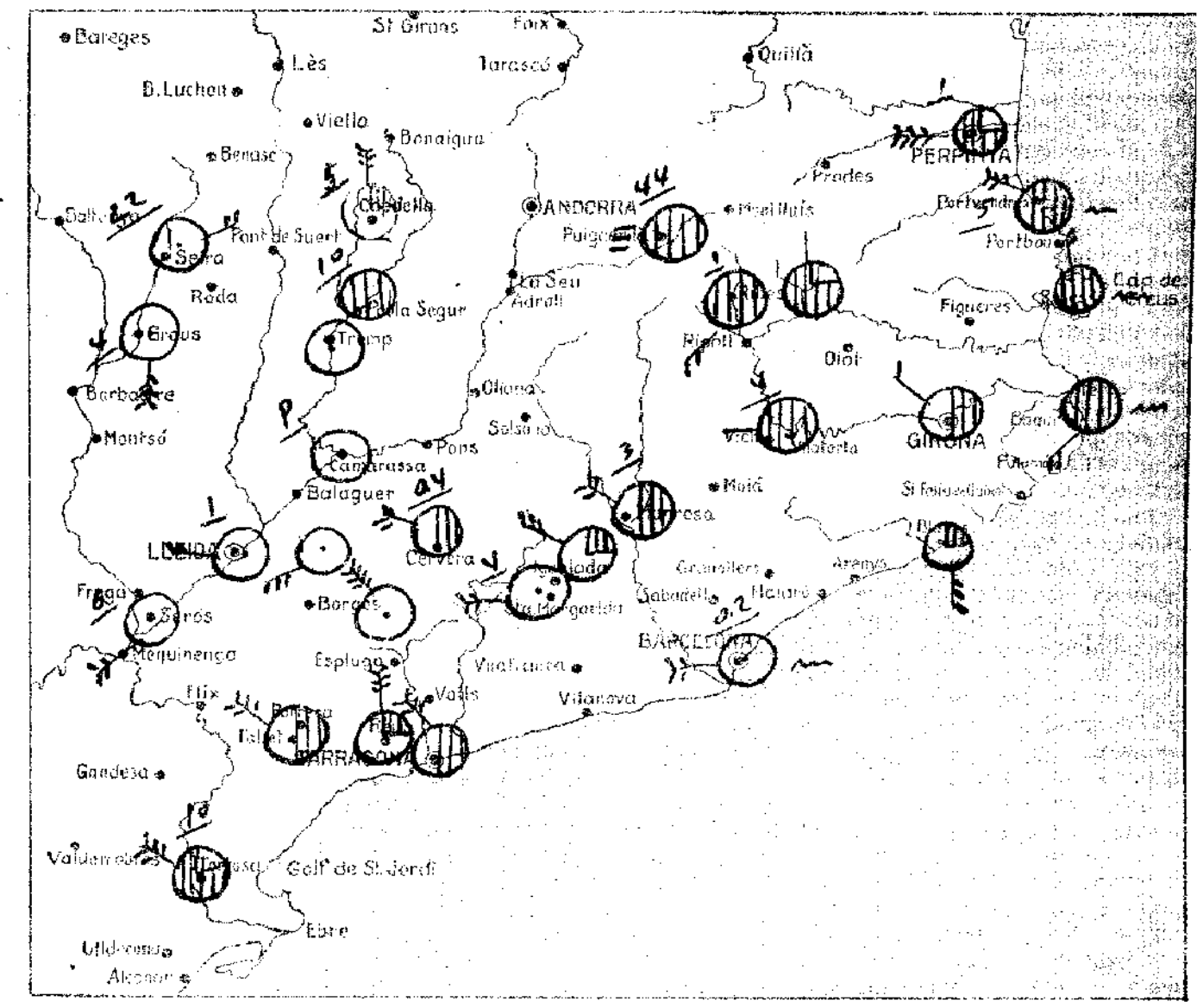

Signes usats a la carta del temps: vent inferior; mar; ○ serè; ½ cobert; cobert; calitja; boira; boira plovanera; boira gebradora; ● plovent; aiguaneu; bolves de neu; rufagada de neu; nevant; ▲ pedregada; calamarça; tempesta (amb tronada); T trons llunyans; llampecs sense trons; rosada; gebrada; terrer cobert de neu; 16 — 16 pressió en mil·libars; 12 precipitació en 24 hores, en mil·límetres.

Situació general: Domina temps variable a tots els paisos occidentals d'Europa degut a l'existencia de dos minims baromètrics situats respectivament a Bèlgica i a l'Atlàntic cap a les Açores.- Plou als Paisos Baixos, Alsacia, Suissa, migdia de França i nord d'Italia.- La depressió de Bèlgica es desplaça cap a Suissa i la del Atlantic avança cap a la Peninsula Ibèrica on la nuvolositat comprèn ja la totalitat de l'occident.-

Estat del temps a Catalunya: Fa temps variable a tot Catalunya dominant vents forts del sector nord al Pallars i a les comarques de Barcelona i Tarragona.- A les darreres 24 hores es registraren ruixats i algunes tempestes per tot l'interior del pais, acompanyats d'algunes pedregades a la plana de Vic i curs inferior del Segre havent nevat als cims del Pallars.- Temperatura minima d'avui al llac Estangento, 5 graus sota zero i a Nuria 2 graus també sota zero.-

DADES DE LES ESTACIONS PROPERES

LLOC	Estat del cel	Vent	Temperatura	Mar	En 24 hores: Temp. màx.	Temp. mín.	Precipitació	Observacions especials
Perpinyà	3/4	W	11			8	1	⁀
Cap Biarra	Cobert	NW	11	P. Maror		10	5	
Sant Adrià			12		19	11		
S. J. Vilatorta	"	W	6		14	6	4	
Manresa	1/2	NW	11		14	9	3	
Igualada	1/4							
Sta. Margarida	Serè	W	10		15	7	4	
Cap Bagur	Cobert	SW	13	"				
Girona	1/2	NW	9					
Peralada								
Núria	3/4	N	-1		4	-2		neu 55 cm
Ribes de Fr.	Cobert	SW	5		10	1	1	
Fresser			3		7	1		
Puigcerdà	"	Calma	6		15	4	44	≡
Adrall								
Ll. Estangento			-4		8	-5	3	
Capdella	1/4	N	1		10	0	5	
Pobla de Segur	Cobert	Calma	7		13	6		
Tremp	Serè	"	6		15	6		
P. Bonaigua								

LLOC	Estat del cel	Vent	Temperatura	Mar	En 24 hores: Temp. màx.	Temp. mín.	Precipitació	Observacions especials
Cledes (Les)								
Seira	Serè	NE	6		12	3	22	
Benavarre (Graus)	"	S	8		17	3	4	⁀
Lleida	"	W	9		17	6	1	
Camarassa	"	Calma	8		18	6	P	
Cervera	1/2	WNW	5		12	4	0.4	
Seròs	Serè	SW	10		17	6	6	
Tarragona	1/2	NW	10	Arrissada	15	8		
Falset	1/2	NW						
Montblanc	Serè	NW						
Reus	1/4	N	12					⁀
Tortosa	3/4	NW	15		15	11	10	
Tàrrega	Serè	W						
Castelló de la P.								
València	Serè	SW	11		16	10		
Alacant	1/4	WNW	12	Arrissada				
Palma	Serè	WSW	12	Grossa	17	10		
Mahó	1/2	WNW	13	Plana	15	11		
Blanes	1/4	S						

Observacions de Barcelona

Pressió	1004.5 mb.	Nùvols	Acu
Temperatura	10.7	» quantitat	1/10
Humitat	56 %	Temp. màx	16.3
Vent del	W	Temp. mín.	9.7
» veloc.	21 Km/h	Pluja	0.0 mm.
Mar	Petita Maror	Fenòm. espec.	⁀

HORA	VENTS SUPERIORS
7	A Tortosa
	a 200 m NW 91 Km/h
	a 500 m NW 26 Km/h
	a 1000 m WNW 56 Km/h
	a 2000 m NW 43 Km/h
	a 5000 m. Km/h
7	A Barcelona
	a 200 m. WNW 22 Km/h
	a 500 m WNW 36 Km/h
	a 1000 m. WNW 65 Km/h
	a 2000 m WSW 29 Km/h
	a 5000 m. Km/h

Temps probable fins a demà a migdia: Variable amb alguns ruixats i tempestes. En mar vents moderats ò forts de ponent ò mestràl i maror.

LIBRARY OF CONGRESS
APR 3 - 1942
DUPLICATE
EXCHANGE

Division of Maps
JUN 30 1982
Library of Congress

Tota la correspondència al Director del Servei Meteorològic de Catalunya, C. Urgell, 187. - Barcelona

El Director, E. FONTSERÈ

GENERALITAT DE CATALUNYA
SERVEI METEOROLÒGIC DE CATALUNYA

Carta del temps del Dimarts 10 d'Abril de 1934, a 7 h.

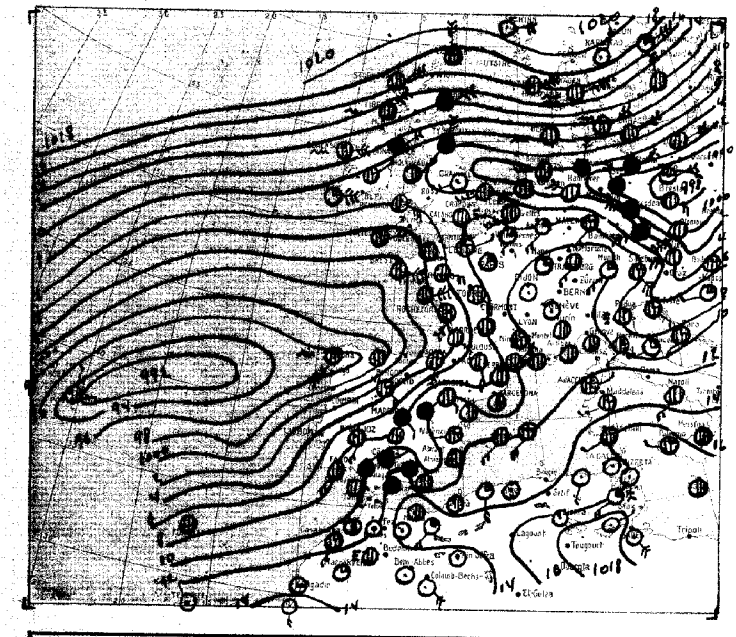

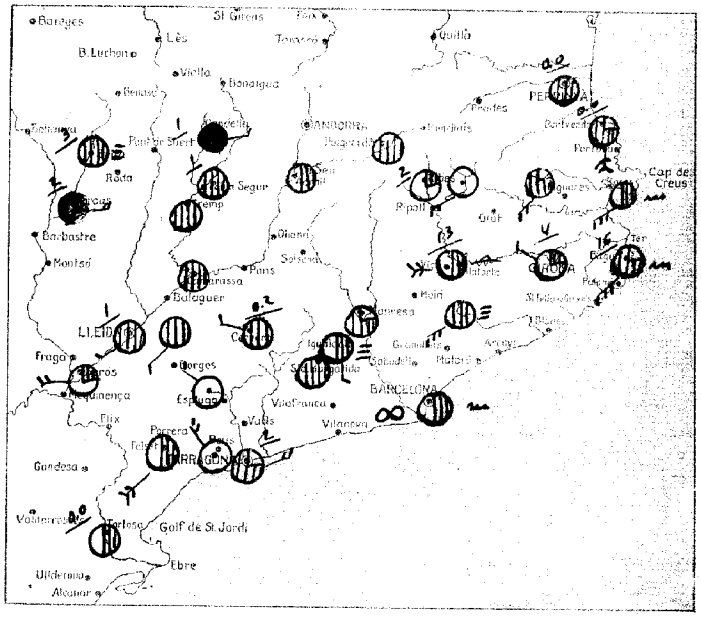

Signes usats a la carta del temps: vent inferior; mar; seré; ½ cobert; cobert; calitja; boira; boira pigranera; boira gebradora; plovent; aiguaneu; bolves de neu; ráfagada de neu; nevant; pedregada; colamarga; tempesta (amb tronada); trons llunyans; llampecs sense trons; rosada; gebrada; terrer cobert de neu; 16 – 16 pressió en mil·libars; 12 precipitació en 24 hores, en mil·limetres.

Situació general: Persisteix sense gran variació el règim de temps nivós i plujós a la Península Ibèrica, illes Britàniques i Europa central degut a l'existència de dos mínims barométrics situats, l'un a Alemanya i l'altre a l'Atlàntic entre les Açores i Portugal. – Des d'Escandinàvia fins a Anglaterra i França, s'han establert vents forts del sector nord que produeixen un notable descens de la temperatura, havent-se registrat una mínima a Londres de un grau sota zero.

Estat del temps a Catalunya: Domina temps variable amb cel nuvolós excepte al Priorat i vall de Ribes on està seré o lleugerament cobert. – Plou des de la Ribagorça fins al Pallars. – Les precipitacions mes importants registrades en les darreres 24 hores han estat de 16 litres per metre quadrat a Bagur i 13 a Sant Julià de Vilatorta. – Temperatura mínima d'avui a Núria, 4 graus sota zero, persistint un gruix de neu de 50 centímetres.

DADES DE LES ESTACIONS PROPERES

LLÒC	Estat del cel	Vent	Temperatura	Mar	En 24 hores Temp. màx.	Temp. mín.	Precipitació	Observacions especials
Perpinyà	clobert	calma	10			8	0.0	
Cap Biarra	3/4	S	11	Arrissada		11	0.0	
Sant Adrià			14		20	10		
S. I. Vilatorta	1/2	W	9		14	1	13	≈
Manresa	3/4	calma	12		15	9		
Igualada	1/2	S						≡
Sta. Margarida	clobert	calma	10		18	8		
Cap Bagur	3/4	SW	13	P. Marot			16	
Girona	1/4	NW	11		16	7	4	
Peralada	3/4	SW	7		14	5		
Núria	seré	W	1		9	-4		neu 50 cm.
Ribes de Fr.	1/4	calma	5		10	0	2	
Fresser			3		13	0	3	
Puigcerdà	clobert	"	4		15	3		
Adrall	1/2	"	6		14	4		
Ll. Estangento			-1		8	-4	2	
Capdella	clobert	E	0		9	0	1	●
Pobla de Segur	"	calma	7		14	7	1	
Tremp	"	"	8		18	6		
P. Bonaigua								

LLOC	Estat del cel	Vent	Temperatura	Mar	En 24 hores Temp. màx.	Temp. mín.	Precipitació	Observacions especials
Cledes (Les)								
Seira	clobert	calma	6		13	4	3	≡
Prades	"	E	8		17	6	2	●
Lleida	"	SW	10		16	8	1	
Camarassa	"	calma	10		18	8		
Cervera	"	WNW	8		13	5	0.2	
Seros	1/4	W	11		17	9		
Tarragona	3/4	ENE	11	Arrissada	18	10	.2	
Falset	1/2	SW						
Montblanc	seré	NW						
Reus	"	NW	13					
Tortosa	1/2	calma	14		19	10	0.0	
Tàrrega	clobert	SW						
Castellódelaf.	1/4	S	14		21	13		
València	3/4	W	12		18	11		
Alacant	clobert	calma	11	Arrissada			0.0	
Palma	"	SW	12	P. Marot	17	8		
Maó	3/4	SW	12	Arrissada	17	10		
Montseny	clobert	WSW	-1		4	-2		V

Observacions de Barcelona

Pressió	1008.5 mb.	Núvols	Ci
Temperatura	12.8	" quantitat	5/10
Humitat	79 %	Temp. màx	19.4
Vent del	calma	Temp. mín.	10.2
" velocitat	– Km/h	Pluja	– mm.
Mar	Petita Marot	Fenom. especials	∞

HORA	VENTS SUPERIORS		
7	Tortosa		
	a 200 m.	–	Km/h
	a 500 m.	–	Km/h
	a 1000 m.	SSW 40	Km/h
	a 2000 m.	W 65	Km/h
	a 3000 m.	W 61	Km/h
7	Barcelona		
	a 200 m.	WSW 14	Km/h
	a 500 m.	WSW 29	Km/h
	a 1000 m.	WSW 65	Km/h
	a 2000 m.	WSW 79	Km/h
	a 3000 m.		Km/h

Temps probable fins a demà a migdia: Variable i boirós i alguna pluja isolada. Per mar vents fluixos de ponent i petita marot.

LIBRARY OF CONGRESS
APR 3 – 1942
DUPLICATE EXCHANGE

Division of Maps
JUN 30 1938
Library of Congress

Tota la correspondència al Director del Servei Meteorològic de Catalunya, C. Urgell, 187. – Barcelona

El Director, E. FONTSERÈ

GENERALITAT DE CATALUNYA
SERVEI METEOROLÒGIC DE CATALUNYA

Carta del temps del Dimecres 11 d'Abril de 1934, a 7 h.

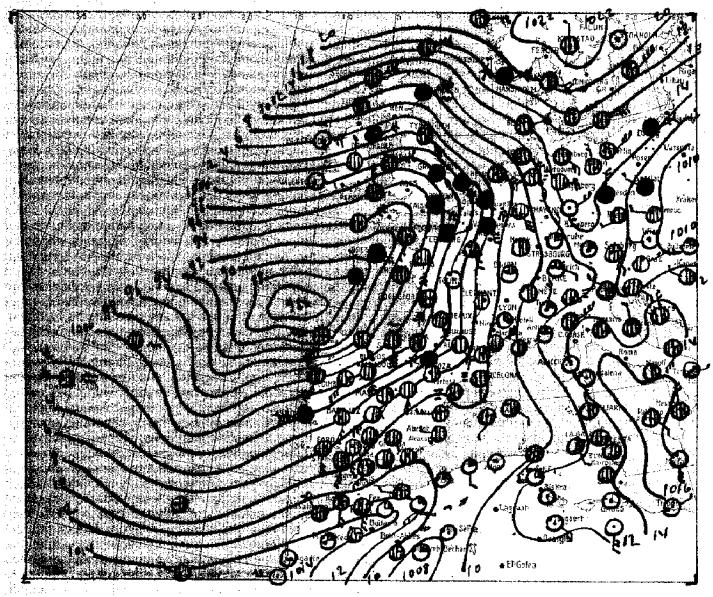

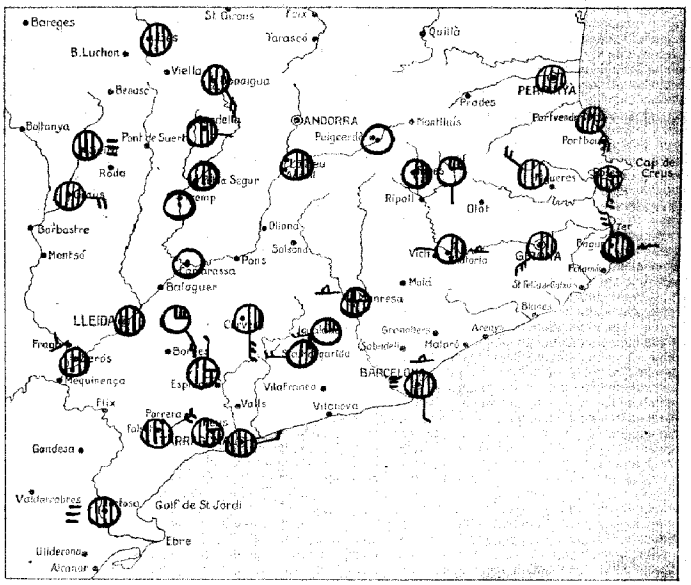

Signes usats a la carta del temps: vent inferior; mar; serè; 3/4 cobert; cobert; calitja; boira; boira plananeva; boira gebradora; plovent; aiguaneu; bolves de neu; rufegada de neu; nevant; pedregada; calamarça; tempesta (emb tronada); trons llunyens; llampecs sense trons; rosada; gebrada; terra cobert de neu; 16 — 16 pressió en mil·libars; 12 precipitació en 24 hores, en mil·limetres.

Situació general: Les baixes pressions de l'occident d'Europa constitueixen un sistema ben definit quin centre està situat a les costes de Galicia i sota l'influència del qual persisteix el mal temps amb cel nuvol i plujes a la gran part de la Península Ibèrica, nord de França i Illes Britàniques.- Les altes pressions estan situades a Escandinàvia determinant un corrent de llevant que produeix temperatures baixes des de la mar Bàltica fins a Anglaterra.-

Estat del temps a Catalunya: En general el temps es bò però hi ha molts núvols i algunes boires essent les més importants les que es registren a la Ribagorça i en mar prop de la costa des de Barcelona fins a les goles de l'Ebre.- Sota l'influència dels vents del sector sud que s'estableixen a la Península, s'ha iniciat un augment notable de la temperatura a tot Catalunya que produeix el desglaç de neu a les comarques pirenenques.-

DADES DE LES ESTACIONS PRÒPERES

LLOC	Estat del cel	Vent	Temperatura	Mar	En 24 hores: Temp. màx.	Temp. mín.	Precipitació	Observacions especials
Perpinyà	lleubert	llalma	12		19	12		
Cap Bàgur	"	SE	13	Arrissada		12		
Sant Adrià			13		20	10		
S. J. Vilatorta	1/2	W	10		16	4		
Manresa	3/4	llalma	12		17	10		
Igualada	1/4	SW						
Sta. Margarida	1/2	W	16		19	10		
Cap Bagur	lleubert	NNW	13	Plana				
Girona	1/2	SW	10		20	7		
Pernlada	lleubert	NW	7		20	6		
Núria	1/4	S	4		9	-1		neu 45 cm
Ribes de Fr.	1/2	llalma	5		12	2		
Fresser			6		12	3		
Puigcerdà	Serè	"	7		16	5		
Adrall	1/2	"	8		17	5		
Ll. Estangento			2		8	-1		
Capdella	1/2	E	4		10	0		
Pobla de Segur	lleubert	llalma	10		15	7		
Tremp	Serè	"	10		18	8		
P. Bonaigua	lleubert	SE	1		9	-4		

LLOC	Estat del cel	Vent	Temperatura	Mar	En 24 hores: Temp. màx.	Temp. mín.	Precipitació	Observacions especials
Cledes (Les)	lleubert		15		20	11		
Seira	"	llalma	9		11	7		≡
Bossòrrua	"	E	11		19	6		
Lleida	"	llalma	10		19	9		
Camarassa	Serè	"	11		17	8		
Cervera	1/2	S	10		16	8		
Serós	lleubert	llalma	12		21	8	1	
Tarragona	"	ENE	11	Plana	16	10		
Falset	"	NE						
Montblanc	3/4	N						
Reus	3/4	llalma	16					
Tortosa	lleubert	llalma	11		20	9		≡
Tàrrega	1/4	SE						
Castelló de la P.								
València	3/4	W	13		19	12		
Alacant	lleubert	WNW	13	Plana				
Palma	3/4	SSW	11	"	18	6		
Mahó	1/2	ESE	13	"	16	11		
Roses	3/4	SSW						

Observacions de Barcelona

Pressió	1007.9 mb.	Núvols	Fort. Ci.
Temperatura	12.8	» quantitat	9/10
Humitat	98 %	Temp. màx.	18.0
Vent del	S	Temp. mín.	10.6
» veloc.	4 Km/h	Pluja	- mm.
Mar	Arrissada	Fenòm. especials	≡ ⌒

HORA	VENTS SUPERIORS	
	A	
	a 200 m.	Km/h
	a 500 m.	Km/h
	a 1000 m.	Km/h
	a 2000 m.	Km/h
	a 3000 m.	Km/h
	A	
	a 200 m.	Km/h
	a 500 m.	Km/h
	a 1000 m.	Km/h
	a 2000 m.	Km/h
	a 3000 m.	Km/h

Temps probable fins a demà a migdia: Bon temps boirós, perdent estabilitat. En mar vents fluixos de migjorn i garbí i mar arrissada o petita marejada.

LIBRARY OF CONGRESS
APR 3 - 1942
DUPLICATE EXCHANGE

Division of Maps
JUN 30 1938
Library of Congress

Tota la correspondència al Director del Servei Meteorològic de Catalunya, C. Urgell, 187. - Barcelona

El Director, E. FONTSERÈ

GENERALITAT DE CATALUNYA
SERVEI METEOROLÒGIC DE CATALUNYA

Carta del temps del Dijous, 12 d'Abril de 1934, a 7 h.

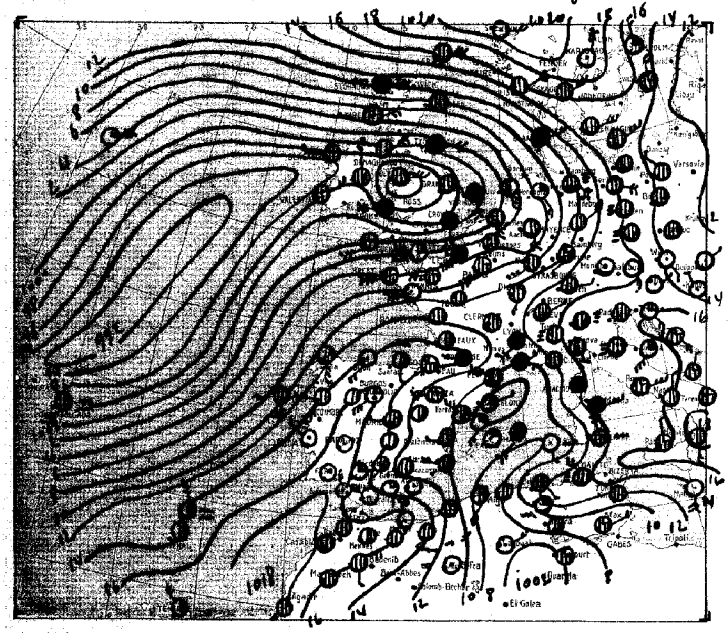

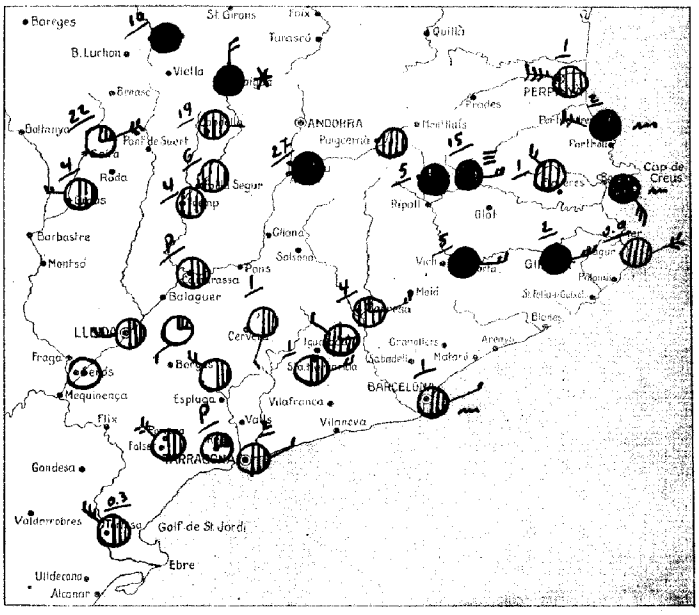

Signes usats a la carta del temps: vent inferior; mar; serè; 1/4 cobert; cobert; calitja; boira; boira ploranera; boira gebradora; plovent; aiguaneu; bolves de neu; rufagada de neu; nevant; pedregada; calamarça; tempesta (amb tronada); trons llunyans; llampecs sense trons; rosada; gebrada; terrer cobert de neu; 16 pressió en mil·libars; 12 precipitació en 24 hores, en mil·límetres.

Situació general: El mínim que ds darrers dies es trobava a les costes de Galícia s'ha desplaçat cap al nord i actualment té el seu centre a Anglaterra. - Tota l'influència d'aquest mínim i la d'un secundari format a les Balears es registren pluges a la regió pirenenca, mig-dia de França i illes Britàniques. - La zona de núvols envaeix la Península Ibèrica, mediterrània occidental, França i Països Baixos fins a Baviera. - Entre Escandinàvia i Anglaterra persisteix el fred degut al corrent del primer quadrant establert entre Finlandia i la mar del Nord. -

Estat del temps a Catalunya: El temps es bo i el cel està serè o mig núvol per l'Urgell i comarques de Tarragona; en canvi des de la costa de Llevant fins a França la nuvolositat es general plovent a Vic, la Selva i Empordà fins al Alt Pirineu i nevant als cims de la vall d'Arán. - Les màximes quantitats de pluja recollida en les darreres 24 hores han estat de 27 litres per metre quadrat a Adrall, 22 a l'Estangento i 19 a Capdella. -

DADES DE LES ESTACIONS PROPERES

LLOC	Estat del cel	Vent	Temperatura	Mar	En 24 hores Temp. màx.	Temp. mín.	Precipitació	Observacions especials
Perpinyà	cobert	WNW	11			11	1	
Cap Biarra	"	NW	11	9. marc		11	2	●
Sant Adrià			15	-	24	12	0.0	
S. J. Vilatorta	"	E	8		18	6	5	●
Manresa	3/4	NE	14		19	12	4	
Igualada	3/4	NW						
Sta. Margarida	1/2	NE	14		21	12	1	
Cap Bagur	cobert	NE	13	Arrissada			0.0	
Girona	"	NE	12		21	9	2	●
Peralada	"	NW	11		22	9	1	
Núria	"	E	1		8	0	15	neu 35 cm. ●
Ribes de Fr.	"	llalma	7		13	5	5	●
Fresser			6		14	5	10	
Puigcerdà	serè	"	8		17	5		
Adrall	cobert	"	10		18	8	27	●
Ll. Estangento			2		9	0	22	
Capdella	"	"	5		13	4	19	
Pobla de Segur	"	"	11		16	11	6	
Tremp	"	"	12		22	9	4	
P. Bonaigua	"	N	-4		2	-4		neu 1.40 cm. *

LLOC	Estat del cel	Vent	Temperatura	Mar	En 24 hores Temp. màx.	Temp. mín.	Precipitació	Observacions especials
Ciedes (Les)	cobert		5		20	5	10	●
Seira	1/4	NE	10		16	8	22	
Granyena	1/2	W	13		21	11	4	
Lleida	1/2	W	14		23	9		
Camarassa	1/2	llalma	12		22	8	P	
Cervera	1/2	SSW	11		18	10	1	
Serós	serè	llalma	15		21	13		
Tarragona	1/2	NE	12	Plana	16	12	2	
Falset	1/2	NW						
Montblanc	1/2	NW						
Reus	1/4	llalma	13				P	
Tortosa	1/2	NW	17		21	11	0.3	
Tàrrega	1/4	SW						
Castelló de la P.	1/2	ENE	14			13		
València	cobert	W	16		24	13	1	
Alacant	"	W	15	Plana			0.0	
Palma	1/4	llalma	11	"	21	8		
Maió	1/2	SW	15	9. marc	18	12		
Roses	cobert	NE						●

Observacions de Barcelona

Pressió	1008.4 mb.	Núvols	Cu Nb. acc.
Temperatura	14.8	" quantitat	5/10
Humitat	74 %	Temp. màx	19.3
Vent del	ENE	Temp. mín.	12.4
" velor	4 Km/h	Pluja	0.5 mm.
Mar	Petita marou	Fenòm. especc.	

HORA	VENTS SUPERIORS		
7	a Barcelona		
	a 200 m	SW 7	Km/h
	a 500 m	NW 14	Km/h
	a 1000 m	SW 14	Km/h
	a 2000 m		Km/h
	a 5000 m		Km/h
	A		
	a 200 m		Km/h
	a 500 m		Km/h
	a 1000 m		Km/h
	a 2000 m		Km/h
	a 5000 m		Km/h

Temps probable fins a demà a migdia: Bon temps per l'interior i variable amb alguna pluja per la costa de ~~Llevant~~ Pirineus. - En mar, vents moderats de Llevant o gregal i marou. -

JUN 30 1934
Library of Congress

Tota la correspondència al Director del Servei Meteorològic de Catalunya, C. Urgell, 187. - Barcelona

EL DIRECTOR, E. FONTSERÈ

GENERALITAT DE CATALUNYA
SERVEI METEOROLÒGIC DE CATALUNYA

Carta del temps del Divendres, 13 d'Abril de 1934, a 7 h.

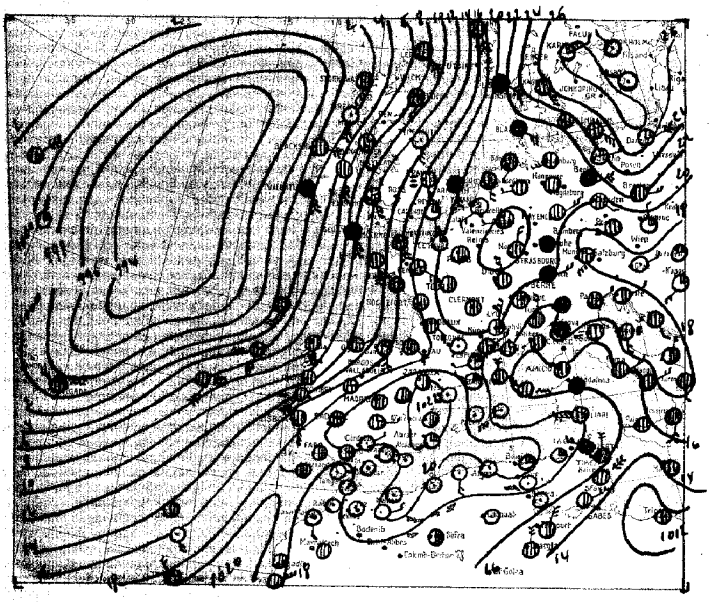

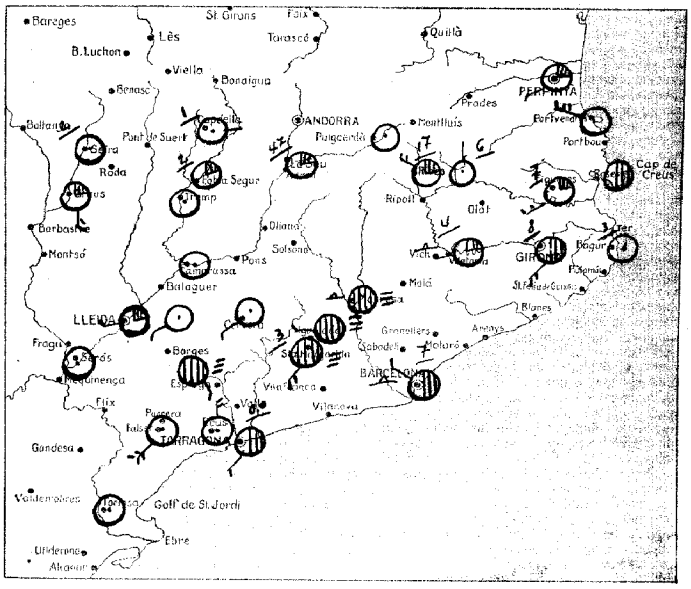

Signes usats a la carta del temps: vent inferior; mar; serè; ½ cobert; cobert; calitja; boira; boira ploranera; boira gebradora; plovent; aiguaneu; bolves de neu; rulagada de neu; nevant; pedregada; calamarça; tempesta (amb tronada); trons llunyens; llampecs sense trons; rosada; gebrada; terrer cobert de neu; 16 — 16 pressió en mil·libars; 12 precipitació en 24 hores, en mil·limetres.

Situació general: Les baixes pressions estan situades a l'Atlàntic a l'oest d'Irlanda determinant una important zona de mal temps que s'estén des de les Açores fins a Portugal, Bretanya i illes Britàniques, amb cel cobert i pluges, vents forts del sud i mar gruixa. - Des de la regió dels Alps fins a les costes de Tunis es registren pluges d'alguna importància degut a un mínim barometric situat a Trípoli. - A Espanya el temps, en conjunt, ha millorat dominant cel serè per la vessant mediterrània i núvols per Castella i Cantàbria. -

Estat del temps a Catalunya: Al Penedès, Priorat i Pla de Bages domina el núvolós; en canvi per la resta de Catalunya el cel està serè o lleugerament núvol. - En les darreres 24 hores es registraren pluges per la costa de llevant i Pirineu; per l'interior del país no plogué i les precipitacions foren de poca importància. - Temperatura mínima d'avui, 3 graus sota zero a Nuria, persistint un gruix de neu de 30 centímetres. -

DADES DE LES ESTACIONS PROPERES

LLOC	Estat del cel	Vent	Temperatura	Mar	En 24 hores: Temp. màx.	Temp. mín.	Precipitació	Observacions especials
Perpinyà	¼	WSW	12		16	7		
Cap Bàrra	Serè	NW	14	arrissada	18	13		
Sant Adrià			13		19	10	7	
S. J. Vilatorta	¼	W	8		15	2	4	
Manresa	Cobert	Calma	12		18	10		
Igualada	"	W						
Sta. Margarida	"	SW	10		19	7	3	
Cap Bagur	Serè	Calma	16	Llana			3	
Girona	½	SW	12		16	10	8	
Peralada	¼	SW	9		17	0	7	
Núria	Serè	N	1		5	-3	neu 30 cm	
Ribes de Fr.	¼	NW	7		12	3	17	
Fresser			5		10	3	12	
Puigcerdà	Serè	Calma	9		13	4		
Adrall	¼	"	11		14	2	47	
Ll. Estangento			0		10	-3	1	
Capdella	Serè	E	1		12	1	1	
Pobla de Segur	¼	Calma	8		14	5	2	
Tremp	Serè	"	6		18	6		
P. Bonaigua								

LLOC	Estat del cel	Vent	Temperatura	Mar	En 24 hores: Temp. màx.	Temp. mín.	Precipitació	Observacions especials
Cledes (Les)								
Seira	Serè	Calma	10		16	6	2	
Seu d'Urgell	¼	S	10		19	5		
Lleida	¼	W	8		19	8		
Camarassa	Serè	Calma	10		20	6		
Cervera	"	WSW	6		16	4		
Serós	"	Calma	10		19	6		
Tarragona	½	SW	10	Llana	16	9		
Falset	Serè	SW						
Montblanc	Cobert	SE						≡
Reus	Serè	N	12					
Tortosa	Serè	Calma	12		20	10		
Castelló	½	NW	14			11	1	
Teruel	Serè	W						
València	½	Calma	12		20	10		
Alacant	¼	"	13	Calma				
Palma	Serè	"	11		22	8		
Mahó	"	WSW	12	9 Marr	20			

Observacions de Barcelona

Pressió	1019 mb.	Núvols	Cu Nb. 5 Cu.
Temperatura	11.7	» quantitat	2/10
Humitat	83 %	Temp. màx.	15.7
Vent del	NW	Temp. mín.	10.0
» velocitat	6 Km/h	Pluja	6.7 mm.
Mar	arrissada	Fenòm. especials	—

HORA	VENTS SUPERIORS
7	A Barcelona
	a 200 m W 11 Km/h
	a 500 m W 22 Km/h
	a 1000 m W 14 Km/h
	a 2000 m. Km/h
	a 3000 m Km/h
	A
	a 200 m. Km/h
	a 500 m. Km/h
	a 1000 m. Km/h
	a 2000 m. Km/h
	a 3000 m. Km/h

Temps probable fins a demà a migdia: Bon temps que podria esser pertorbat per la formació d'alguna turbonada local. Em mar, vents fluixos de migjorn i mar arrissada o petita marejada.

LIBRARY OF CONGRESS
APR 3 - 1942
DUPLICATE EXCHANGE
Division of Maps
JUN 30 1938
Library of Congress

Tota la correspondència al Director del Servei Meteorològic de Catalunya, C. Urgell, 187. — Barcelona

El Director: E. FONTSERÈ

GENERALITAT DE CATALUNYA
SERVEI METEOROLÒGIC DE CATALUNYA

Carta del temps del Dissabte, 14 d'Abril de 1934, a 7 h.

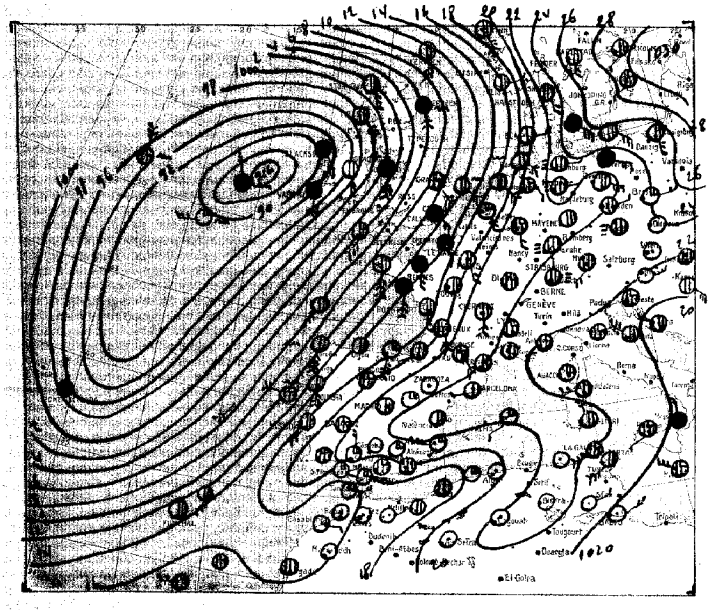

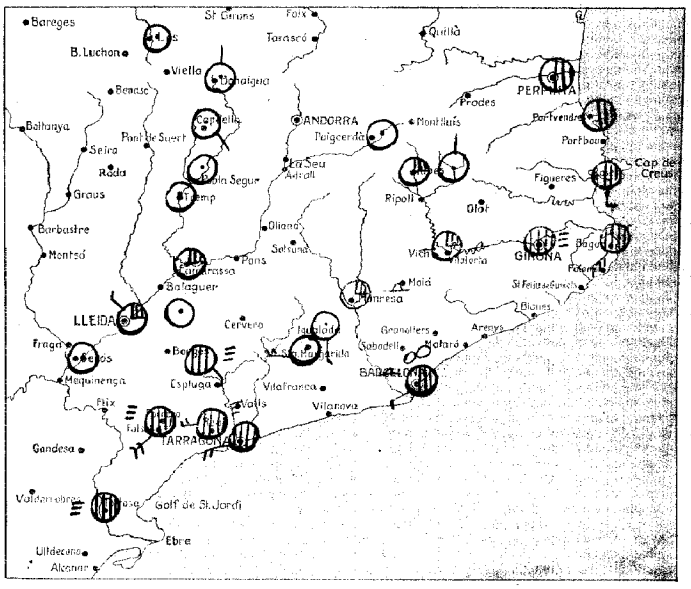

Signes usats a la carta del temps: vent inferior; mar; serè; ½ cobert; cobert; calitja; boira; boira ploranera; boira gebradora; plovent; aiguaneu; bolves de neu; ráfegada de neu; nevant; pedregada; calamarça; tempesta (amb tronada); trons llunyans; llampecs sense trons; rosada; gebrada; tetrer cobert de neu; 16 — 16 pressió en mil·libers; 12 precipitació en 24 hores, en mil·limetres.

Situació general: La depressió barométrica de les costes atlantiques, entrada a l'oest d'Irlanda, s'allunya cap al nord determinant vents forts del sud des de Galicia fins a les costes de Noruega i pluges a totes les illes Britàniques.- Per la Península Ibèrica, França i Mediterrània el temps ha millorat, però a les primeres hores del matí es registren boires per les costes de llevant d'Espanya.-

Estat del temps a Catalunya: Per les comarques de Lleida i Pirineu el cel està serè, a la costa de Bagur, ennuvolat i cues inferior de l'Ebre hi ha boires baixes, i per la resta del país hi ha alguna nuvolositat de poca importància.- La temperatura mínima d'avui ha estat de zero graus a l'Estangento i al Port de la Bonaigua.-

DADES DE LES ESTACIONS PROPERES

LLOC	Estat del cel	Vent	Temperatura	Mar	En 24 hores: Temp. màx.	Temp. mín.	Precipitació	Observacions especials
Perpinyà	½	llalma	12		17	8		
Cap Biarra	½	"	12	Arrissada		12		
Sant Adrià			13		19	10		
S. J. Vilatorta	¼	W	8		17	3		—
Manresa	¼	llalma	12		18	10		—
Igualada		S						
Sta. Margarida	Serè	W	12		18	9		
Cap Bagur	llebert	SW	14	9. Marc				≡
Girona	"	SW	11		19	8		≡
Peralada								
Núria	Serè	N	10		12	1		neu 20 cm.
Ribes de Fr	¼	llalma	7		12	4		
Fresser			10		15	5		
Puigcerdà	Serè	"	12		21	7		
Adrall								
Ll. Estangento			7		11	0		
Capdella	Serè	SE	4		12	2		
Pobla de Segur	"	llalma	10		16	7		
Tremp	"	"	8		19	6		
P. Bonaigua	"	N	4		4	0		neu 1.30 m.

LLOC	Estat del cel	Vent	Temperatura	Mar	En 24 hores: Temp. màx.	Temp. mín.	Precipitació	Observacions especials
Cledes (Les)	Serè		10		19	5		
Seira								
Graus								
Lleida	¼	NW	9		20	7		
Camarassa	¼	llalma	11		19	7		
Cervera								
Serós	Serè	"	10		22	6		
Tarragona	llebert	W	11	Arrissada	16	10		
Falset	"	SW						≡
Montblanc	"	SE						≡
Reus	"	W	12					≡
Tortosa	"	llalma	12		21	10		≡
Tàrrega	Serè	"						
Castelló de la P.								
València	½	llalma	11		18	11		≡
Alacant	¼	WNW	13	Llana				
Palma								
Mahó	¼	WSW	13	"	17			

Observacions de Barcelona

Pressió	1021.2 mb.	Núvols	Fest Cid.
Temperatura	13.2	" quantitat	%
Humitat	74 %	Temp. màx	17.6
Vent del	WSW	Temp. mín.	10.3
" velocitat	4 Km/h	Pluja	— mm.
Mar	Arrissada	Fenòm. especials	∞

HORA	VENTS SUPERIORS	
	A	
	a 200 m	Km/h
	a 500 m	Km/h
	a 1000 m	Km/h
	a 2000 m	Km/h
	a 3000 m	Km/h
	A	
	a 200 m	Km/h
	a 500 m	Km/h
	a 1000 m	Km/h
	a 2000 m	Km/h
	a 3000 m	Km/h

Temps probable fins a demà a migdia: Bon temps i temperatures suaus.-
Ten mar, vents fluixos de garbí o migjorn i mar llana o arrissada.-

LIBRARY OF CONGRESS
APR 3 - 1942
DUPLICATE
EXCHANGE

Division of Maps
JUN 30 1938
Library of Congress

Tota la correspondència al Director del Servei Meteorològic de Catalunya, C. Urgell, 187. — Barcelona

El Director, E. Fontser

GENERALITAT DE CATALUNYA
SERVEI METEOROLÒGIC DE CATALUNYA

Carta del temps del Dimenge, 15 d' abril de 1934, a 7 h.

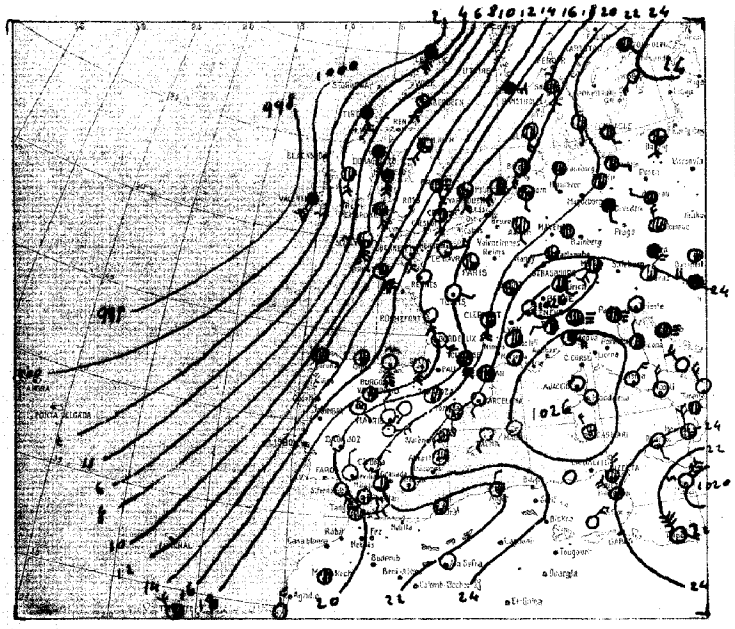

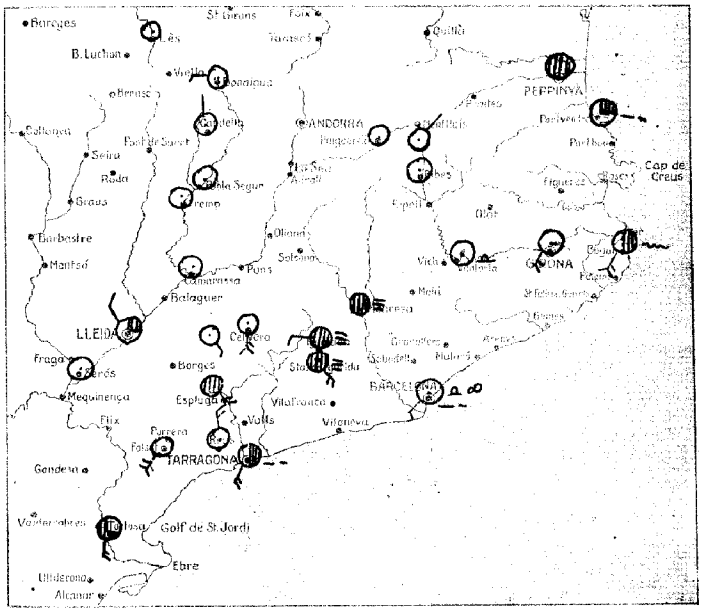

Signes usats a la carta del temps: vent inferior; mar; ○ seré; ½ cobert; cobert; calitja; boira; boira pionanera; boira gebradora; ● plovent; aiguaneu; bolves de neu; ruffagada de neu; nevant; pedregada; calamarça; tempesta (amb tronada); trons llunyans; llampecs sense trons; rosada; gebrada; terrer cobert de neu; 16 — 16 pressió en mil·libars; 12 precipitació en 24 hores, en mil·limetres.

Situació general: Sota l' influencia d' una depressió barometrica, situada a l' Atlantic entre les Azores i Irlanda es registra abundosa nuvolositat i algunes pluges a les esmentades illes i a les costes occidentals de la Gran Bretanya. També s' observa algunes pluges a Tchecoslovaquia i Hongria.

Per la costa de l' Occident d' Europa el temps es bó, dominant el règim anticiclonic, vents fluixos, cel seré o poc nuvol i temperatures altes.

Estat del temps a Catalunya: El temps es bó a tot el país observant-se algunes boires matinals pels plans del Vallès, Bages i Camp de Tarragona.

Els vents son molt fluixos, amb predominancia dels de ponent a la vessant costanera.

La temperatura màxima d' ahir fou de 26° a Lleida i la mínima d' avui a Ribes i Bonaigua de 3 graus.

DADES DE LES ESTACIONS PROPERES

LLOC	Estat del cel	Vent	Temperatura	Mar	En 24 hores Temp. màx.	Temp. mín.	Precipitació	Observacions especials
Perpinyà	tobert	calma	14		18	13		
Cap Bàrra	1/4	"	14	animada	17	12		
Sant Adrià			13		22	10		
S. J. Vilatorta	seré	"	13		20	5		a
Manresa	cobert	"	12		19	11		a ≡
Igualada	"	N						≡
Sta. Margarida	"	SE	12		19	0		
Cap Bagur	1/2	SN	14	fi mar				
Girona	seré	SN	14		20	8		
Peralada								
Núria	seré	NE	12		15	4		
Ribes de Fr.	"	calma	8		15	3		
Fresser			11		19	9		
Puigcerdà	seré	calma	13		25	9		
Adrall								
Ll. Estangento			8		14	4		
Capdella	seré	N	7		18	4		
Pobla de Segur	"	calma	13		20	11		
Tremp	"	"	10		24	8		
P. Bonaigua	"	N	5		9	3		

LLOC	Estat del cel	Vent	Temperatura	Mar	En 24 hores Temp. màx.	Temp. mín.	Precipitació	Observacions especials
Cledes (Les)	seré		11		25	9		
Seira								
Graus								
Lleida	1/4	N	13		26	9		
Camarassa	seré	calma	15		24	10		
Cervera	"	S	12		23	9		
Serós	"	calma						
Tarragona	1/2	SN	15	animada	16	11		
Falset	seré	SN						
Montblanc	cobert	SE						
Reus	seré	N	12					
Tortosa	3/4	S	14		21	12		
Tarrega	seré	SE						
Castelló de la P.	1/2	NN	12		17	8		
València	3/4	calma	14		15	9		
Alacant	1/4	NN	12	plana				
Palma	seré	SN	12	calma	20	6		
Mahó	seré	calma	12	plana	17			

Observacions de Barcelona

Pressió	1024,4 mb.	Núvols	—
Temperatura	13°,0	" quantitat	—
Humitat	64	Temp. màx.	17°,8
Vent del	SW	Temp. mín.	10°,1
" velocitat	3 Km/h	Pluja	— mm.
Mar	animada	Fenòm. especials	

HORA	VENTS SUPERIORS	
	X	
	a 500 m.	Km/h
	a 500 m.	Km/h
	a 1000 m.	Km/h
	a 2000 m.	Km/h
	a 3000 m.	Km/h
	X	
	a 500 m.	Km/h
	a 500 m.	Km/h
	a 1000 m.	Km/h
	a 2000 m.	Km/h
	a 3000 m.	Km/h

Temps probable fins a demà a migdia:

LIBRARY OF CONGRESS APR 3 - 1942 DUPLICATE EXCHANGE

Division of Maps JUN 30 1942 Library of Congress

Tota la correspondència al Director del Servei Meteorològic de Catalunya, C. Urgell, 187. – Barcelona

El Director, E. FONTSERE

GENERALITAT DE CATALUNYA
SERVEI METEOROLÒGIC DE CATALUNYA

Carta del temps del Dilluns 16 d'Abril de 1934, a 7 h.

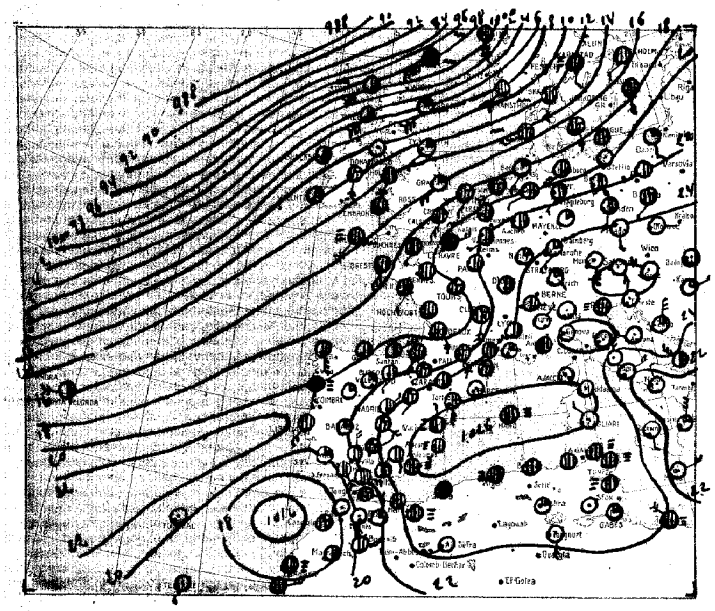

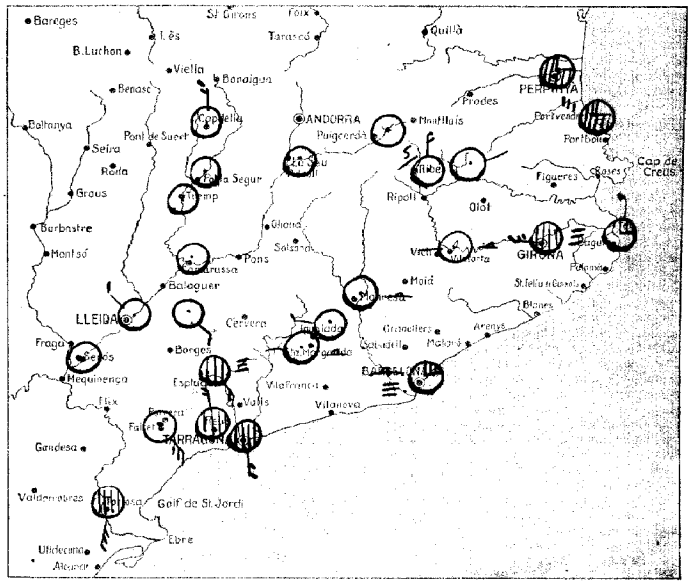

Signes usats a la carta del temps: vent inferior; mar; seré; ½ cobert; cobert; calitja; boira; boira planera; boira gebradora; ● piovent; aiguaneu; bolves de neu; ráfagada de neu; nevant; pedregada; calamarça; tempesta (amb tronada); trons llunyans; llampecs sense trons; rosada; gebrada; terrer cobert de neu; 16 — 16 pressió en mil·libars; 12 precipitació en 24 hores, en mil·limetres.

Situació general: A excepció d'Escocia i Irlanda on dominen les baixes pressions, amb vents forts de ponent i abundoses pluges, per tota la resta del continent el temps es bó degut a trobar-se sota l'influència del règim anticiclònic, essent els vents fluixos i les temperatures suaus. - A la vessant mediterrània d'Espanya i al nord d'Africa es registren boires matinals.-

Estat del temps a Catalunya: Al camp de Tarragona, curs inferior de l'Ebre, Girona i Vallès s'observen boires matinals, essent el temps bó per tot Catalunya.
Les temperatures han experimentat un lleuger augment, essent la màxima d'avui 25 graus a Tremp i Seròs i la mínima d'avui de 3 graus al Estangento.-

DADES DE LES ESTACIONS PROPERES

LLOC	Estat del cel	Vent	Temperatura	Mar	En 24 hores Temp. màx.	Temp. mín.	Precipitació	Observacions especials
Perpinyà	3/4	llalma	11			7		
Cap Biarra	3/4	NW	13	Plana		12		
Sant Adrià			13		23	10		
S. J. Vilatorta	Seré	W	12		21	4		
Manresa	"	llalma	12		20	7		
Igualada	"	W						
Sta. Margarida	"	W	14		20	10		
Cap Bagur	3/4	N	16	Arrissada				
Girona	llobert	W	11			7		
Peralada								
Núria	Seré	NE	12		15	7		neu 2 cm.
Ribes de Fr.	"	N	10		17	5	5	
Fresser			15		24	10		
Puigcerdà								
Adrall								
Ll. Estangento			5		13	3		
Capdella	"	N	12		20	6		
Pobla de Segur	"	llalma	14		22	10		
Tremp	"	"	12		25	8		
P. Bonaigua								

LLOC	Estat del cel	Vent	Temperatura	Mar	En 24 hores Temp. màx.	Temp. mín.	Precipitació	Observacions especials
Cledes (Les)								
Seira								
Graus								
Lleida	Seré	NW	12		17	8		
Camarassa	"	llalma	15		22	10		
Cervera								
Seròs	"	"	14		25	7		
Tarragona	llobert	S	15	Plana	16	11		
Falset	Seré	SE						
Montblanc	llobert	SE						
Reus	"	N	12					
Tortosa	1/2	SSW	13			12		
Tàrrega	Seré	SE						
Castelló de la P.								
València	llobert	N	14			10		
Alacant	"	llalma	12	Plana				
Palma								
Maió	"	"	11	llalma				

Observacions de Barcelona

Pressió	1025.1 mb.	Núvols	Fr. sf.
Temperatura	13.8	» quantitat	2/10
Humitat	80 %	Temp. màx	19.6
Vent del	W	Temp. mín.	11.2
» velocitat	0 Km/h	Pluja	- mm.
Mar	Plana	Fenòm. espec.	≡

HORA	VENTS SUPERIORS		
7	A Barcelona		
	a 200 m.	SSE 11	Km/h
	a 500 m.	SW 11	Km/h
	a 1000 m.	NNW 4	Km/h
	a 2000 m.	ENE 18	Km/h
	a 3000 m.		Km/h
	A		
	a 200 m.		Km/h
	a 500 m.		Km/h
	a 1000 m.		Km/h
	a 2000 m.		Km/h
	a 3000 m.		Km/h

Temps probable fins a demà a migdia: Bon temps
Lleu mar, marinada i mar plana o arrissada

LIBRARY OF CONGRESS APR 3 - 1942 EXCHANGE
Maps JUN 30 1958 Library of Congress

Tota la correspondencia al Director del Servei Meteorològic de Catalunya, C. Urgell, 187. - Barcelona

El Director, L. FONTSERÉ

GENERALITAT DE CATALUNYA
SERVEI METEOROLÒGIC DE CATALUNYA

Carta del temps del Dimarts, 17 d'Abril de 1934, a 7 h.

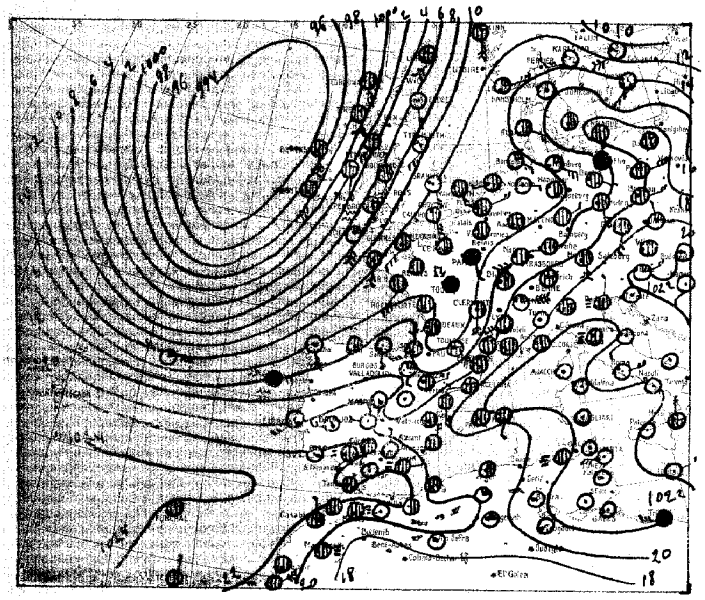

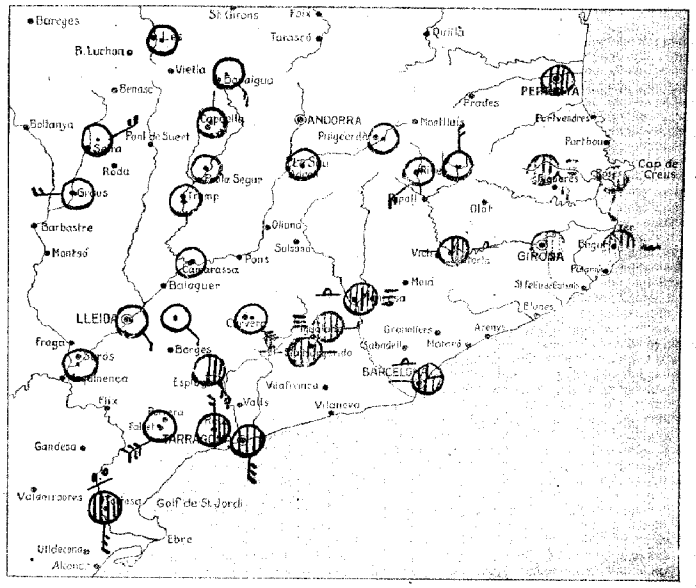

Signes usats a la carta del temps: vent inferior; mar; ○ serè; ½ cobert; cobert; calitja; boira; boira ploranera; boira gebradora; ● plovent; aiguaneu; bolves de neu; ráfegada de neu; nevant; pedregada; calamarça; tempesta (amb tronada); trons llunyans; llampecs sense trons; rosada; gebrada; terrer cobert de neu. 16 pressió en mil·libars; 12 precipitació en 24 hores, en mil·limetres.

Situació general: El centre de baixes pressions de l'occident d'Europa està situat a les costes d'Irlanda estenent la seva influència a les illes Britàniques, França, Països Baixos i Alemanya on la nuvolositat és general i es registren pluges i tempestes.- Les altes pressions s'estenen per l'Europa Central i Mediterrània fins al nord d'Africa.- A la Península Ibèrica domina bon temps excepte a les costes de llevant, on degut a iniciar-se la formació d'un nucli secundari, hi ha molta nuvolositat i boires que arriben també fins a les Balears.-

Estat del temps a Catalunya: Per tot l'interior del país, des del Ribera i curs inferior del Segre fins al Pirineu fa bon temps amb cel completament serè i vents fluixos.- Per la meitat costanera es registra molta nuvolositat i algunes boires i els vents son moderats del sector sud.- La temperatura màxima d'ahir a Tremp fou de 30 graus i la mínima d'avui al llac Estangento ha estat de 2 graus sobre zero.-

DADES DE LES ESTACIONS PROPERES

LLOC	Estat del cel	Vent	Temperatura	Mar	En 24 hores Temp. màx.	Temp. mín.	Precipitació	Observacions especials
Perpinyà	cobert	calma	13		19	13	0.2	
Cap Bàrra								
Sant Adrià			14		20	12		
S. J. Vilatorta	½	W	15		25	6		
Manresa	cobert	calma	13		21	11		
Igualada	"	E						
Sta. Margarida	"	E	14		21	10		
Cap Bagur	"	SW	11	G. marova				
Girona	½	S	13		22	11		
Peralada	cobert	SE	13		18	10		
Núria	Serè	N	12		17	7		
Ribes de Fr.	"	SW	12		20	8		
Fresser			15		20	13		
Puigcerdà	"	calma	12		27	12		
Adrall	"	"	12		28	7		
Ll. Estangento			8		14	2		
Capdella	"	N	9		20	9		
Pobla de Segur	"	calma	16		27	14		
Tremp	"	"	12		30	10		
P. Bonaigua	"	SE	6		14	6		neu 1.05 m.

LLOC	Estat del cel	Vent	Temperatura	Mar	En 24 hores Temp. màx.	Temp. mín.	Precipitació	Observacions especials
Ciedes (Les)	Serè		16		28	12		
Seira	"	NE	15		28	11		
Versonia	"	W	19		30	9		
Lleida	"	SE	16		28	10		
Camarassa	"	calma	20		28	15		
Cervera	"	SE	13		27	10		
Serós	"	calma	14		27	9		
Tarragona	cobert	S	14	Plana	16	12		
Falset	Serè	SW						
Montblanc	½	SE						
Reus	½	N	15					
Tortosa	cobert	S	13			11	0.1	
Tàrrega	Serè	SE						
Castelló de la P.	cobert	SW	13			12		
València	"	calma	13			13		
Alacant	"	N	12	Plana				
Palma	"	calma	9	"	21	9		
Maó	"	SSW	12	"	18	10		

Observacions de Barcelona

Pressió	1020.3 mb.	Núvols	Stu. Acu
Temperatura	14.3	» quantitat	9/10
Humitat	78 %	Temp. màx.	18.7
Vent del	W	Temp. mín.	11.2
» Veloc.	1 Km/h	Pluja	— mm.
Mar	Plana	Fenòm. especc.	

HORA	VENTS SUPERIORS
7	Barcelona
	a 200 m. WSW 7 Km/h
	a 500 m. WSW 28 Km/h
	a 1000 m. Km/h
	a 2000 m. Km/h
	a 3000 m. Km/h
	A
	a 200 m. Km/h
	a 500 m. Km/h
	a 1000 m. Km/h
	a 2000 m. Km/h
	a 3000 m. Km/h

Temps probable fins a demà a migdia: Bon temps, perdent estabilitat per les comarques costaneres. Lleu mar, vents fluixos o moderats de garbí o migjorn i mar arrissada o petita marova.

LIBRARY OF CONGRESS APR 3 - 1942 DUPLICATE EXCHANGE
Division of Maps JUN 30 1938 Library of Congress

Tota la correspondència al Director del Servei Meteorològic de Catalunya, C. Urgell, 187. - Barcelona

EL DIRECTOR, E. FONTSERÈ

GENERALITAT DE CATALUNYA
SERVEI METEOROLÒGIC DE CATALUNYA

Carta del temps del Dimecres, 18 d'Abril de 1934, a 7 h.

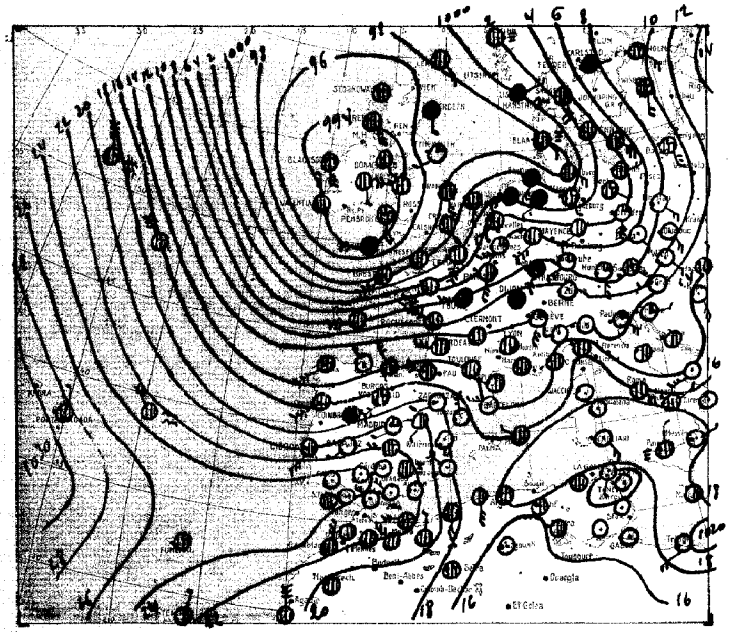

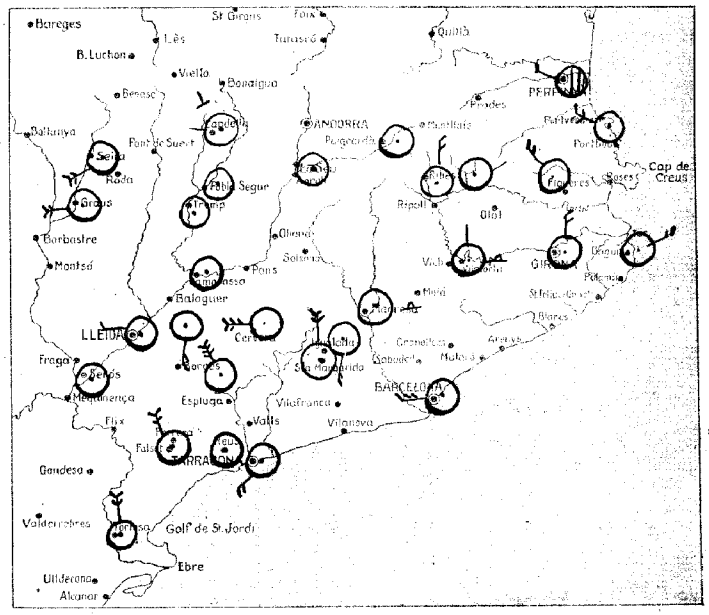

Signes usats a la carta del temps: vent inferior; mar; seré; ½ cobert; cobert; calitja; boira; boira planera; boira gebradora; plovent; aiguaneu; bolves de neu; rufagada de neu; nevant; pedregada; calamarça; tempesta (amb tronada); trons llunyans; llampecs sense trons; rosada; gebrada; terrer cobert de neu; 16 — 16 pressió en mil·libars; 12 precipitació en 24 hores, en mil·limetres.

Situació general: A Irlanda es troba el centre d'un important i extens ciclò que perturba el temps a la mitat nord de l'occident d'Europa, registrant-se ruixats i algunes tempestes al sudoest d'Anglaterra, Països Baixos, Escandinàvia i centre de França. Per la vessant mediterrània d'Espanya, nord d'Italia, Grècia, Balcs i Europa central, el temps es bò amb cel seré o poc núvol, vents fluixos i temperatures suaus. Les altes pressions continuen situades a l'Atlàntic prop de les Açores.

Estat del temps a Catalunya: El temps es bò a tot el país, observant-se cel completament seré. Els vents son moderats del noroest al camp de Tarragona i curs inferior de l'Ebre, dominant les calmes per les comarques de Lleida i Pirineu essent fluixos del sector nord a l'Empordà, vall de Ribes i Girona. Les temperatures extremes han estat les següents: màxima, 26 graus a Tremp i a Lleida, mínima, 2 graus sota zero a l'Estangent.

DADES DE LES ESTACIONS PRÒPERES

LLOC	Estat del cel	Vent	Temperatura	Mar	En 24 hores Temp. màx.	Temp. mín.	Precipitació	Observacions especials
Perpinyà	½	WNW	15			10		
Cap Biarra	Seré	NW	13	9 Marea	17	12		
Sant Adrià			17		20	12		
S. J. Vilatorta	"	N	12		22	2		a
Manresa	"	Calma	15		21	10		a
Igualada	"	SW						
Sta. Margarida	"	N	15		19	13		
Cap Bagur	"	NE	16	Plana				
Girona	"	N	13		22	9		
Peralada	"	NW	13		21	8		
Núria	"	NE	8		15	3		
Ribes de Fr.	"	N	9		18	4		
Fresser			12		23	8		
Puigcerdà	"	Calma	13		24	11		
Adrall	"	"	14		25	5		
Ll. Estangento			5		13	-2	3	
Capdella	"	W	5		21	4	1	
Pobla de Segur	"	Calma	15		24	10		
Tremp	"	"	13		26	10		
P. Bonaigua								

LLOC	Estat del cel	Vent	Temperatura	Mar	En 24 hores Temp. màx.	Temp. mín.	Precipitació	Observacions especials
Cleles (Les)								
Seira	Seré	SW	14		24	7		
Ferrerona	"	W	13		22	7		
Lleida	"	W	13		26	4		
Camarassa	"	Calma	18		25	10		
Cervera	"	W	11		25	8		
Scròs	"	Calma	14		23	8		
Tarragona	"	SW	17	Plana	17	11		
Falset	"	NW						
Montblanc	"	NW						
Reus	"	Calma	16					
Tortosa	Seré	NNW	18		20	10		
Tàrrega	"	S						
Castelló de la P.	"	Calma	14		17	10		
València	"	S	15		16	12		
Alacant	"	NW	17	Arrissada				
Palma								
Maó	Cobert	WNW	13	Plana		12		

Observacions de Barcelona

Pressió	1013.6 mb.	Núvols	-
Temperatura	16.6	» quantitat	-
Humitat	46 %	Temp. màx	18.2
Vent del	W	Temp. mín.	11.0
» velocitat	15 Km/h	Pluja	- mm.
Mar	Arrissada	Fenòm. especials	-

HORA	VENTS SUPERIORS			
7	A Tortosa			
	a 200 m.	N	5	Km/h
	a 500 m.	WNW	27	Km/h
	a 1000 m.	NW	29	Km/h
	a 2000 m.	WNW	61	Km/h
	a 3000 m.	W	50	Km/h
	A			
	a 200 m.			Km/h
	a 500 m.			Km/h
	a 1000 m.			Km/h
	a 2000 m.			Km/h
	a 3000 m.			Km/h

Temps probable fins a demà a migdia: Bon temps.
Un mar vents fluixos de ponent i mar arrissada.

LIBRARY OF CONGRESS
APR 3 - 1942
DUPLICATE EXCHANGE
Division of Maps
JUN 30 1942
Library of Congress

Tota la correspondència al Director del Servei Meteorològic de Catalunya, C. Urgell, 187. — Barcelona

El Director, E. FONTSERÈ

GENERALITAT DE CATALUNYA
SERVEI METEOROLÒGIC DE CATALUNYA

Carta del temps del Dijous, 19 d'Abril de 1934, a 7 h.

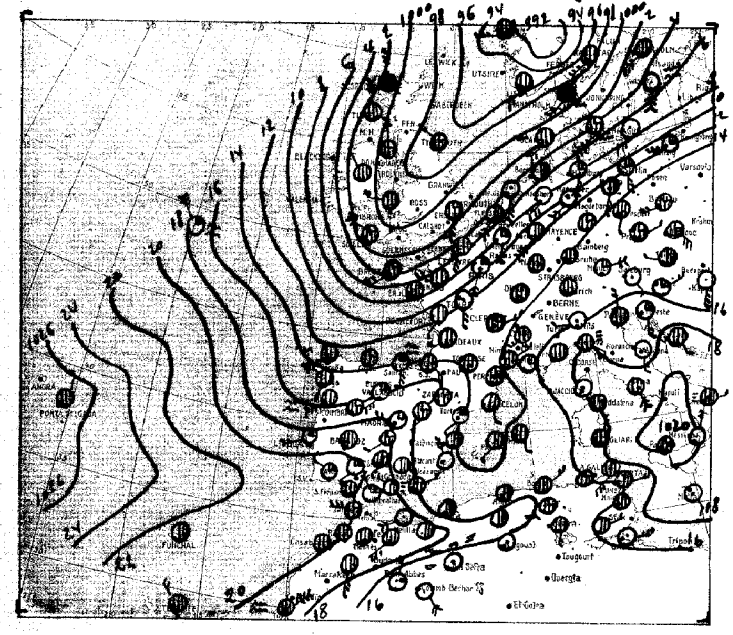

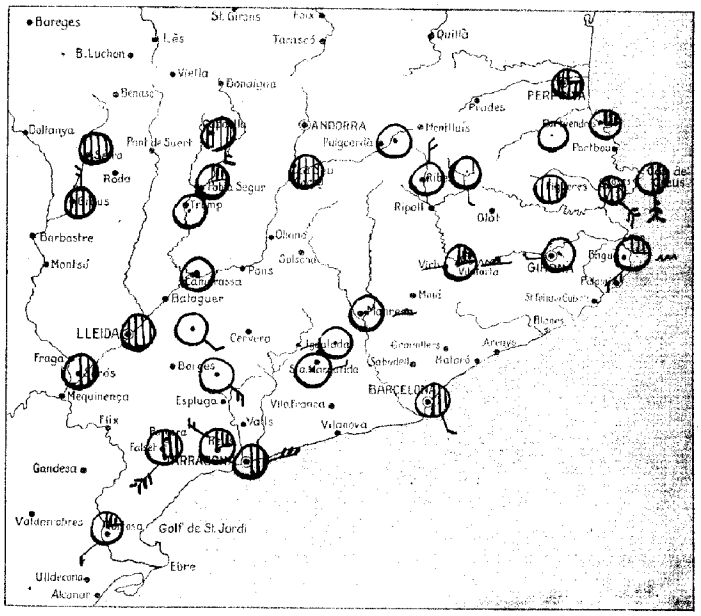

Signes usats a la carta del temps: vent inferior; mar; serè; ½ cobert; cobert; calitja; boira; boira ploranera; boira gebradora; plovent; aiguaneu; bolves de neu; rufagada de neu; nevant; pedregada; calamarsa; tempesta (amb tronada); trons llunyans; llampecs sense trons; rosada; gebrada; terrer cobert de neu; 16 — 16 pressió en mil·libars; 12 precipitació en 24 hores, en mil·limetres.

Situació general: Les baixes pressions de l'occident estan situades a Escandinàvia amb tendència a allunyar-se cap a la mar Bàltica.- La zona de mal temps corresponent a les mateixes comprèn les illes Britàniques, mar del Nord i Alemanya, on hi ha molta nubositat i s'han registrat algunes ruixats de caràcter tempestós.- Per la Península Ibèrica i Mediterrània el bon temps perd estabilitat dominant el nuvolós i plovent cap a Galícia.-

Estat del temps a Catalunya: Per l'alt Pirineu i comarques de Lleida i Tarragona domina el nuvol; en canvi per la resta del país el cel està gairebé serè.- Les temperatures son suaus però amb relació a les registrades ahir, han experimentat un lleuger descens.- Les mínimes d'avui han estat de 1 grau sota zero al llac Estangento i de zero graus a Núria.-

DADES DE LES ESTACIONS PROPERES

LLOC	Estat del cel	Vent	Temperatura	Mar	En 24 hores: Temp. màx.	Temp. mín.	Precipitació	Observacions especials
Perpinyà	3/4	llalma	13		20	10		
Cap Biarra	1/4	"	15	llana	18	11		
Sant Adrià			13		27	10		
S. J. Vilatorta	1/4	W	11		20	3		
Manresa	serè	llalma	13		20	9		
Igualada	"	SW						
Sta. Margarida	"	NE	16		19	14		
Cap Bagur	1/4	SW	16	llana				
Girona	serè	W	10		23	6		
Peralada	llebant	llalma	9		22	7		≡
Núria	serè	S	5		11	0		
Ribes de Fr.	"	N	9		15	5		
Fresser			10		19	2		
Puigcerdà	"	llalma	13		23	10		
Adrall	llebant	"	7		20	4		
Ll. Estangento			3		7	-1		
Capdella	"	S	7		16	4		
Pobla de Segur	1/4	llalma	14		20	8		
Tremp	serè	"	9		20	8		
P. Bonaigua	1/2	SE	-1		5	-3		nev 90 cm.

LLOC	Estat del cel	Vent	Temperatura	Mar	En 24 hores: Temp. màx.	Temp. mín.	Precipitació	Observacions especials
Cledes (Les)	1/2		7		17	5		
Seira	llebant	llalma	10		17	6		
Tarragona	"	N	13		20	7		
Lleida	"	N	11		21	7		
Camarassa	serè	llalma	14		20	8		
Cervera	1/2	W	11		20	2		
Serós	1/2	llalma	14		23	8		
Tarragona	1/2	E	15	llalma	21	11		
Falset	1/2	SW						
Montblanc	serè	SE						
Reus	1/4	NW	15					
Tortosa	1/4	SW	16		23	9		
Tàrrega	serè	SE						
Castelló de la P.								
València	1/2	llalma	15		25	12		
Alacant	serè	NNW	12	llana				
Palma	1/2	SW	11	"	23	6		
Mahó	llebant	SSE	14	"	20			
Badajoz	1/2	S						
Roses	3/4	SE		llalma				

Observacions de Barcelona

Pressió	1013.9 mb.	Núvols	Acu. Ci.
Temperatura	15.0	" quantitat	5/10
Humitat	76 %	Temp. màx	22.8
Vent del	SSE	Temp. mín.	11.7
" veloc	3 Km/h	Pluja	— mm.
Mar	llana	Fenòm. espec.	∞

HORA	VENTS SUPERIORS		
7	A Tortosa		
	a 200 m.	N 25	Km/h
	a 500 m.	NW 23	Km/h
	a 1000 m.	W 18	Km/h
	a 2000 m.	SW 50	Km/h
	a 3000 m.	SW 65	Km/h
7	A Barcelona		
	a 200 m.	WSW 9	Km/h
	a 500 m.	NW 11	Km/h
	a 1000 m.	SW 24	Km/h
	a 2000 m.	SW 52	Km/h
	a 3000 m.	SW 67	Km/h

Temps probable fins a demà a migdia: Règim favorable per a la formació de tempestes locals per mar, vents fluixos de garbí i mar llana o arrissada.

LIBRARY OF CONGRESS
APR 3 - 1942
DUPLICATE EXCHANGE

Division of Maps
JUN 30 1
Library of Congress

Tota la correspondència al Director del Servei Meteorològic de Catalunya, C. Urgell, 187. - Barcelona

El Director, E. FONTSERE

GENERALITAT DE CATALUNYA
SERVEI METEOROLÒGIC DE CATALUNYA

Carta del temps del Divendres, 20 d'Abril de 1934, a 7 h.

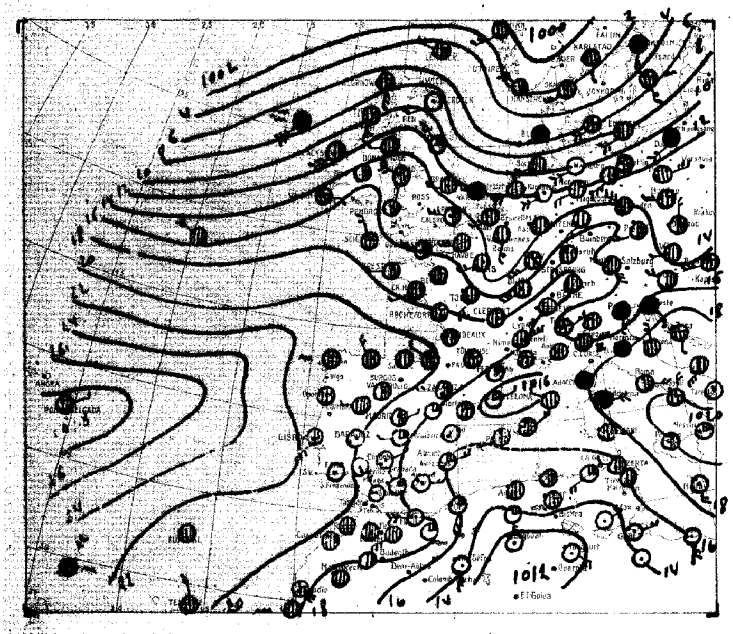

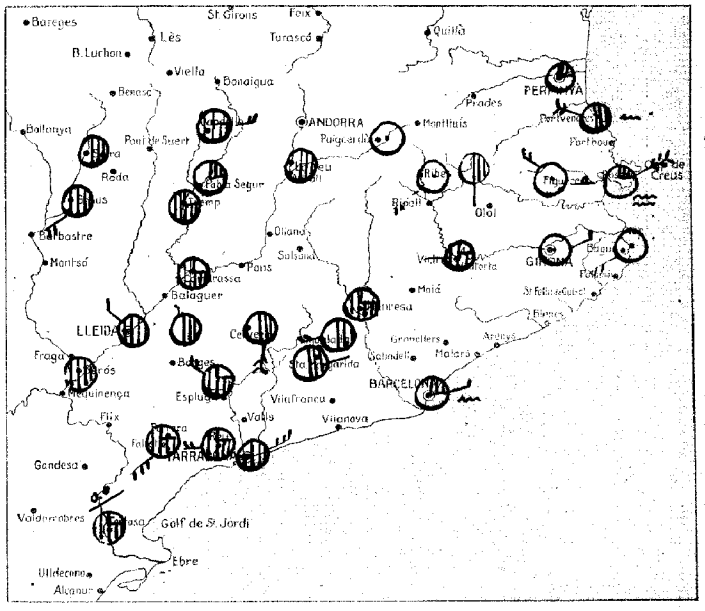

Signes usats a la carta del temps: vent inferior; mar; serè; 1/4 cobert; cobert; calitja; boira; boira ploranera; boira gebradora; plovent; aiguaneu; bolves de neu; rufegada de neu; nevant; pedregada; calamarça; tempesta (amb tronada); trons llunyans; llampecs sense trons; rosada; gebrada; terrer cobert de neu; 16 — 10 pressió en mil·libars; 12 precipitació en 24 hores, en mil·limetres.

Situació general: Des de Cantàbria fins a Alemanya i mar Bàltica domina el nuvolós registrant-se algunes ploviscques.- El centre de perturbació està situat a Escandinàvia i tendeix a allunyar-se cap a Orient.- Les altes pressions s'estenen des de les Açores fins als Balcans determinant temps generalment bó a la meitat meridional d'Europa, excepte a Itàlia on hi ha molts núvols i es registren pluges.-

Estat del temps a Catalunya: Per tot l'interior i comarques de Tarragona domina el nuvolós i vents fluixos del sud-est i del est.- Per la resta de Catalunya i particularment des de Barcelona fins al Baix Pirineu fa bon temps amb el serè i mig núvol: vents fluixos de direcció variable.- Temperatura màxima d'ahir, 24 graus a Tortosa; mínimes d'avui, 3 graus sota zero al lloc Estangento i 1 grau també sota zero a Núria.-

DADES DE LES ESTACIONS PROPERES

LLOC	Estat del cel	Vent	Temperatura	Mar	En 24 hores: Temp. màx.	Temp. mín.	Precipitació	Observacions especials
Perpinyà	1/4	Calma	14			9		
Cap Biarra	1/2	NW	14	Mar		13		
Sant Adrià			8		16	5		
S. J. Vilatorta	3/4	W	12		20	5		
Manresa	3/4	Calma	15		20	10		
Igualada	1/2	SW						
Sta. Margarida	1/2	NE	14		21	12		
Cap Bagur	Serè	WSW	16	Arrissada				
Girona	"	NE	12		21	8		
Peralada	"	NW	13		23	9		
Núria	1/2	S	3		8	-1		
Ribes de Fr.	Serè	SW	9		15	4		
Fresser			8		16	5		
Puigcerdà	"	Calma	9		21	7		
Adrall	1/2	"	8		19	4		
Ll. Estangento			-1		8	-3		
Capdella	3/4	E	6		14	3		
Pobla de Segur	1/4	Calma	12		19	9		
Tremp	3/4	"	8		19	8		
P. Bonaigua								

LLOC	Estat del cel	Vent	Temperatura	Mar	En 24 hores: Temp. màx.	Temp. mín.	Precipitació	Observacions especials
Ciedes (Les)								
Seira	1/2	Calma	7		15	5		
Seu d'Urgell	Cobert	SW	13		20	6		
Lleida	"	NW	11		19	8		
Camarassa	3/4	Calma	12		21	9		
Cervera	1/2	SSW	10		20	8		
Serós	Cobert	Calma	15		22	8		
Tarragona	3/4	NE	15		18	12		
Falset	3/4	SW						
Montblanc	3/4	NW						
Reus	3/4	W	15					
Tortosa	3/4	Calma	15		24	12	0.0	
Tàrrega	1/2	"						
Castelló de la P.								
València	Serè	"	16		25	12		
Alacant	1/4	NE	13	Plana				
Palma	1/2	WSW	11	"	18	10		
Maó	Cobert	NE	14	Arrissada	19			
Roses	1/4	NE		Gruixa				

Observacions de Barcelona

Pressió	1016.6 mb.	Núvols	Cu.
Temperatura	15.0	" quantitat	3/10
Humitat	68 %	Temp. màx	18.7
Vent del	ENE	Temp. mín.	12.8
" veloc	3 Km/h	Pluja	— mm.
Mar	Petita maror	Fenom. espec.	—

HORA	VENTS SUPERIORS	
7	A Tortosa	
	a 200 m.	N 23 Km/h
	a 500 m.	NNE 14 Km/h
	a 1000 m.	ENE 18 Km/h
	a 2000 m.	SE 15 Km/h
	a 5000 m.	SW 32 Km/h
7	A Barcelona	
	a 200 m.	ENE 11 Km/h
	a 500 m.	E 20 Km/h
	a 1000 m.	NE 11 Km/h
	a 2000 m.	SSW 12 Km/h
	a 5000 m.	Km/h

Temps probable fins a demà a migdia: Bon temps, excepte per les comarques pirenenques on podran ~~posteriorment~~ esdevenir núvols i tem mar, vents fluixos de xaloc o migjorn i petita maror.

APR 3 - 1942
DUPLICATE EXCHANGE
JUN 30 1950
Library of Congress

Tota la correspondència al Director del Servei Meteorològic de Catalunya, C. Urgell, 187. — Barcelona

El Director, L. Fontsèré

GENERALITAT DE CATALUNYA
SERVEI METEOROLÒGIC DE CATALUNYA

Carta del temps del Dissabte, 21 d'Abril de 1934, a 7 h.

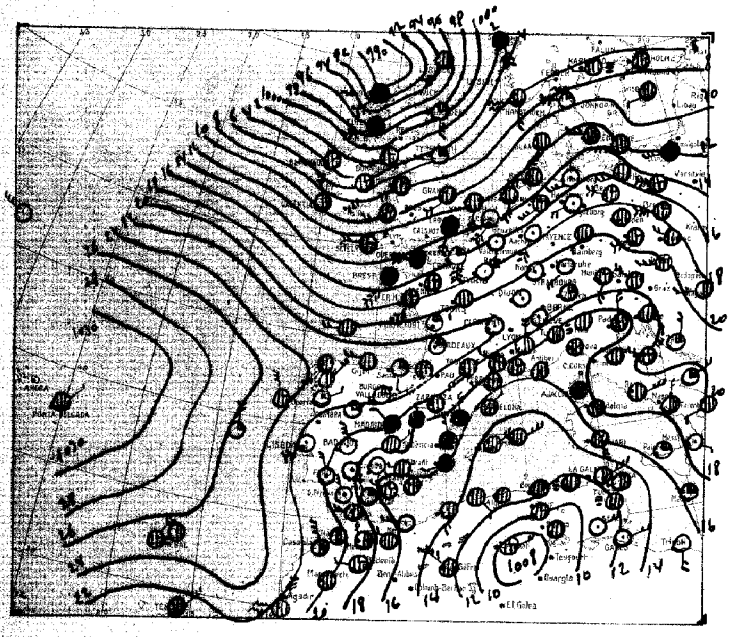

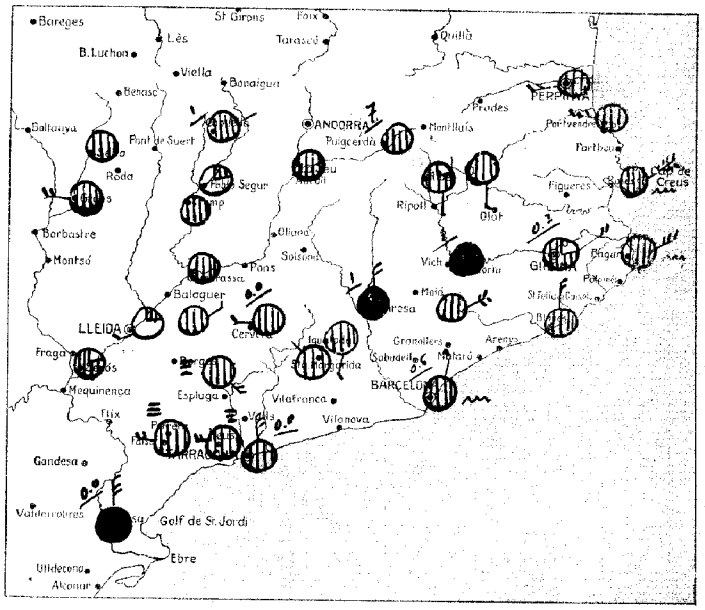

Signes usats a la carta del temps: vent inferior; mar; serè; ½ cobert; cobert; calitja; boira; boira ploranera; boira gebradora; plovent; aiguaneu; bolves de neu; ruïnagada de neu; nevant; pedregada; calamarça; tempesta (amb tronada); trons llunyans; llampecs sense trons; rosada; gebrada; terrer cobert de neu; 16 pressió en mil·libars; 12 precipitació en 24 hores, en mil·límetres.

Situació general: Hi ha tres centres de baixa pressió situats l'un al nord d'Escòcia i l'altre a la regió del Sahara. El primer perturba el temps a les illes Britàniques i Escandinàvia i el segon a gran part de la Península Ibèrica i Mediterrània occidental; a ambdues regions la nuvolositat es general registrant-se pluges isolades. Les altes pressions s'estenen des de les Açores fins a l'Europa central donant lloc a bon temps a l'oest d'Espanya i a tot França.

Estat del temps a Catalunya: Sota els efectes de la depressió barométrica de la regió del Sahara domina el nuvolós a Catalunya registrant-se plovisques isolades a la meitat costanera. Els vents son fluixos del nord i nordest per qualsevol motiu les temperatures han experimentat un lleuger descens, havent nevat encara que amb molt poca intensitat al cim del Montseny i als llacs de Lapedella.

DADES DE LES ESTACIONS PROPERES

LLOC	Estat del cel	Vent	Temperatura	Mar	En 24 hores Temp. màx.	Temp. mín.	Precipitació	Observacions especials
Perpinyà	lebert	W	14			13		
Cap Bàrra	"	NW	14	Arrissada	18	13		
Sant Adrià			15		26	9		
S. I. Vilatorta	"	llalma	9		17	7	3	●
Manresa	"	N	12		20	11	1	●
Igualada	"	SW						
Sta. Margarida	"	NW	11		21	8		
Cap Bagur	"	NE	15	G. marors				
Girona	3/4	NE	12		21	10	0.3	
Bordaguer	lebert	N						
Núria	lebert	S	1		5	-1		
Ribes de Fr.	3/4	S	6		13	4		
Fresser			7		17	4		
Puigcerdà	lebert	llalma	9		17	6	7	
Adrall	"	"	7		18	5		
Li Estangento			1		7	-3	2	
Capdella	"	NE	6		13	4	1	
Pobla de Segur	1/4	llalma	12		18	10		
Tremp	lebert	"	8		18	8		
Pallars	"	N						

LLOC	Estat del cel	Vent	Temperatura	Mar	En 24 hores Temp. màx.	Temp. mín.	Precipitació	Observacions especials
Cledes (Les)								
Seira	lebert	llalma	10		16	8		
Berarma	"	W	14		21	8		
Lleida	1/4	SW	10		19	9		
Camarassa	lebert	llalma	11		17	9		
Cervera	"	W	9		17	8	0.0	
Serós	3/4	llalma	11		20	9		
Tarragona	lebert	NNW	14	Arrissada	16	11	0.0	
Falset	"	W						≡
Montblanc	"	SE						≡
Reus	"	S	14					≡
Tortosa	lebert	N	12		19	11	0.0	●
Tàrrega	"	NE						
Castelló de la P.	"	N	14		19	13	0.0	
València	"	N	13		19	13	0.0	●
Alacant	"	WSW	13	Llana			0.0	●
Palma	"	NE	13	"	21	11	0.0	
Mahó	"	NE	14	G. marors	18			
Montseny Turó de l'Home	"	NE	1		8	-1		neu 3 cm

Observacions de Barcelona

Pressió	1016.7 mb	Núvols	Cen. Ar
Temperatura	13.8	" quantitat	10/10
Humitat	69 %	Temp. màx.	17.0
Vent del	NNE	Temp. mín.	12.6
" veloc.	8 Km/h	Pluja	0.6 mm.
Mar	Petita marors	Fenòm. espec.	-

HORA	VENTS SUPERIORS		
7	A Tortosa		
	a 200 m.	N 22	Km/h
	a 500 m.	N 12	Km/h
	a 1000 m.	E 23	Km/h
	a 2000 m.		Km/h
	a 3000 m.		Km/h
7	A Barcelona		
	a 200 m.	NE 24	Km/h
	a 500 m.	NE 36	Km/h
	a 1000 m.	ENE 14	Km/h
	a 2000 m.	ESE 33	Km/h
	a 3000 m.		Km/h

Temps probable fins a demà a migdia: Bon temps per l'interior i variable amb alguna plovisca per les comarques de la costa. En mar, vents fluixos de gregal i petita marors.

LIBRARY OF CONGRESS
APR 3 - 1942
Division of Maps
JUN 30 1942
Library of Congress

Tota la correspondència al Director del Servei Meteorològic de Catalunya, C. Urgell, 187. — Barcelona

EL DIRECTOR, E. FONTSERÈ

GENERALITAT DE CATALUNYA
SERVEI METEOROLÒGIC DE CATALUNYA

Carta del temps del Diumenge, 22 d'abril de 1934, a 7 h.

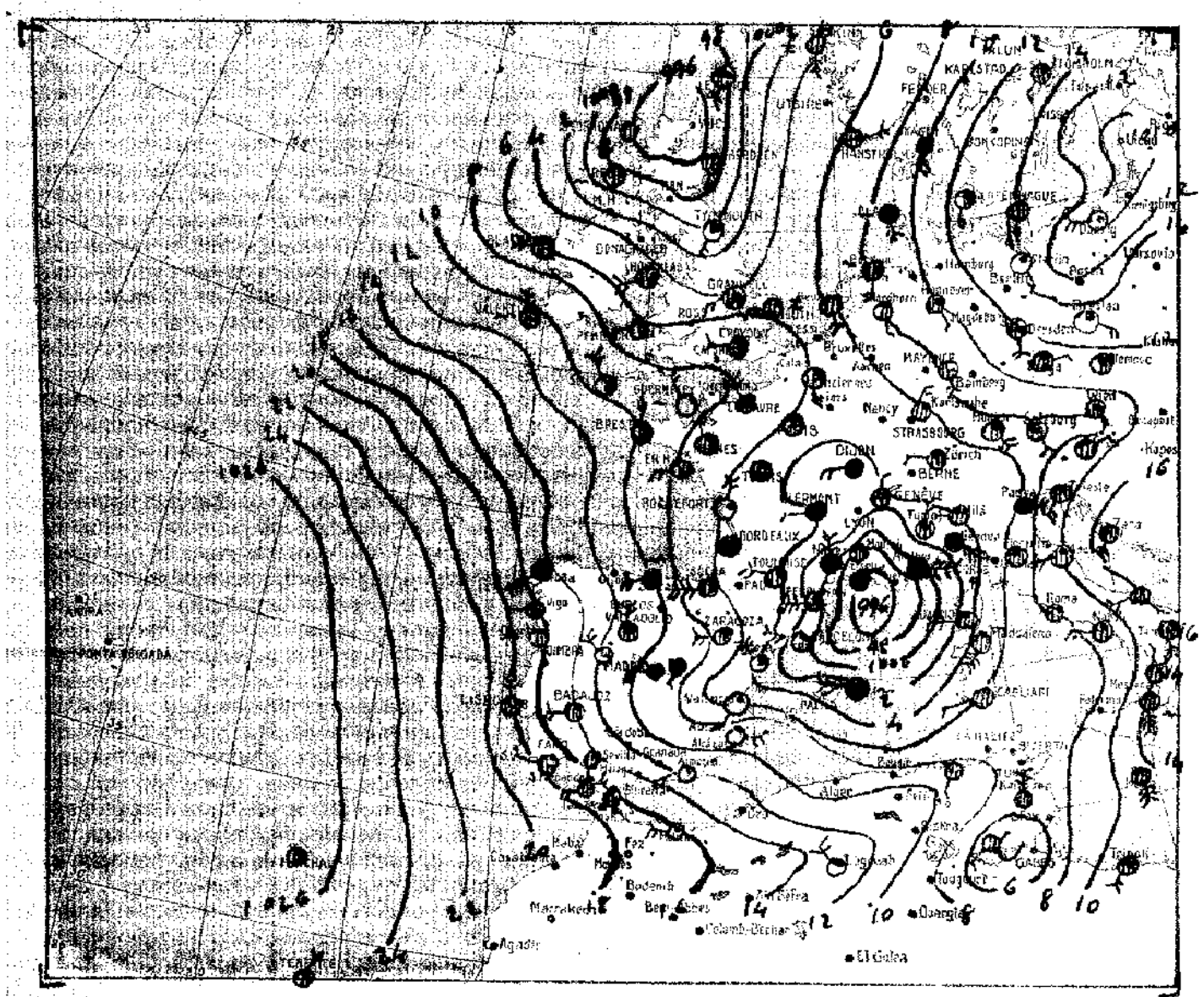

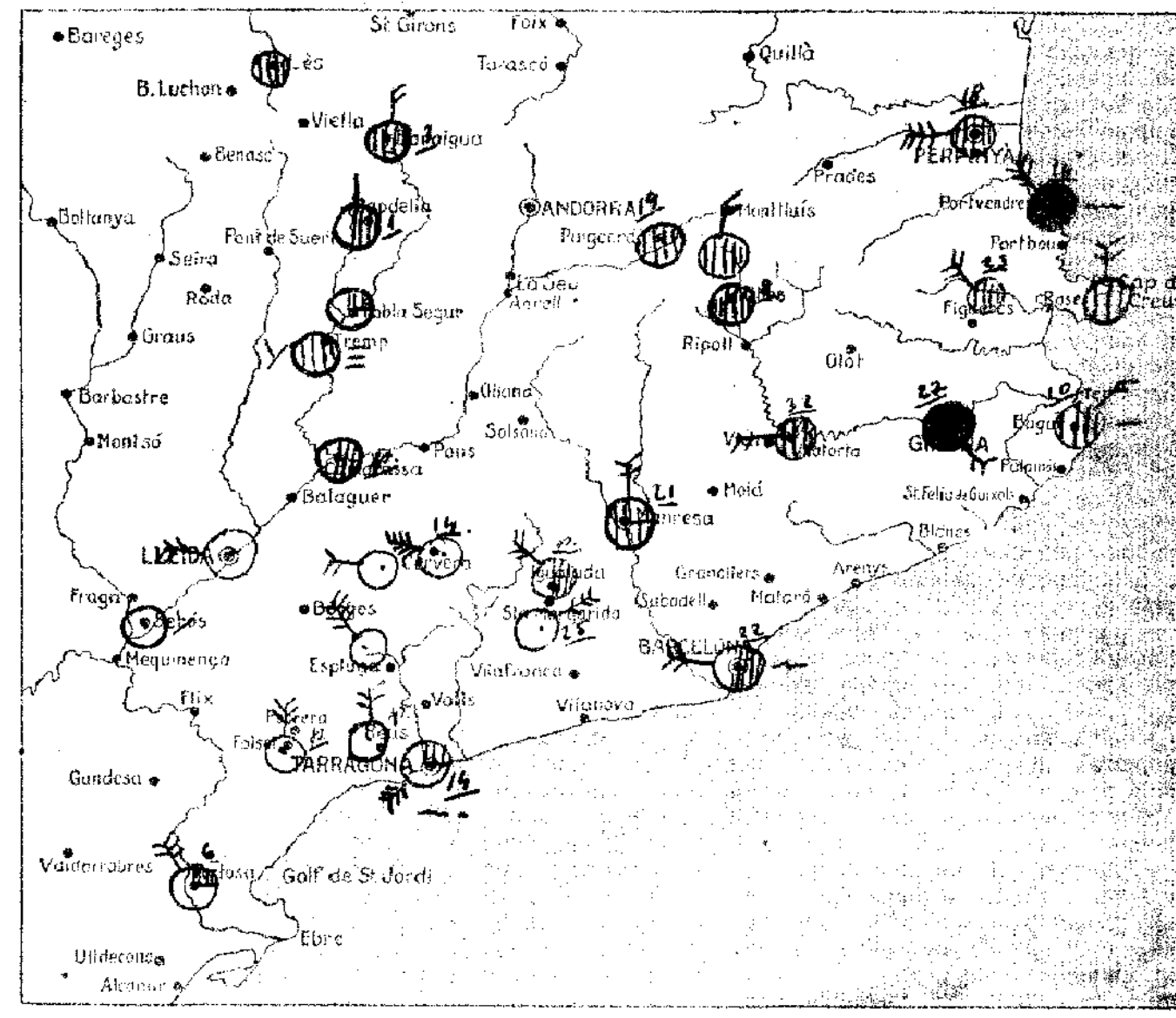

Signes usats a la carta del temps: vent inferior; mar; seré; ½ cobert; cobert; calitja; boira; boira ploranera; boira gebradora; plovent; aiguaneu; bolves de neu; rufagada de neu; nevant; pedregada; calamarça; tempesta (amb tronada); trons llunyans; llampecs sense trons; rosada; gebrada; terrer cobert de neu; 16 —— 16 pressió en mil·libars; 12 precipitació en 24 hores, en mil·límetres.

Situació general: El centre de baixes pressions de la Mediterrània està situat a les costes de Marsella i produeix mal temps amb molta nuvolositat i pluges a gairebé tot França, gran part d'Espanya e Itàlia.
La tendència d'aquest mínim es a desplaçar-se cap el Golf de Gènova per la qual cosa s'establiràn al migdia de França i NE d'Espanya vents forts del sector Nord acompanyats d'un notable descens de la temperatura. Les altes pressions del Atlàntic ... vinen cap a Europa.

Estat del temps a Catalunya: A tot el Pirineu i comarca de Girona domina cel nuvol i es registren algunes pluges. Per la resta del país el cel està serè però i ha vents forts de ponent o mestral la violencia màxima dels mateixos té lloc al Priorat i al curs inferior de l'Ebre.
Les pluges mes importants registrades en les darreres 24 hores han tingut lloc a les comarques de Barcelona i Girona. Ha nevat al cim del Montseny i a la Vall de Núria on la temperatura mínima ha estat de 4 graus sota zero.

DADES DE LES ESTACIONS PROPERES

LLOC	Estat del cel	Vent	Temperatura	Mar	En 24 hores: Temp. màx.	Temp. mín.	Precipitació	Observacions especials
Perpinyà	cobert	W	10			10	18	⌐
Cap Biarra	"	NW	9	p. maror		8	14	●
Sant Adrià			12		25	10	14	
S. J. Vilatorta	cobert	W	7		12	6	32	
Manresa	3/4	N	11		15	10	21	
Igualada	1/2	NW					p.	
Sta. Margarida	serè	NE	11		15	7	25	⌐
Cap Bagur	cobert	NE	11	p. maror			10	
Girona	"	SE	11		16	9	27	●
Peralada	"	NW	11		16	9	23	
Núria	"	N	-2		3	-4		* 25 cm.
Ribes de Fr.	"	calma	7		12	4	8	
Fresser			5		10	2		
Puigcerdà	cobert	calma	7		13	5	19	
Adrall								
Ll. Estangento			1		7	-4	1	
Capdella	1/2	N	5		11	2	1	
Pobla de Segur	1/4	calma	10		13	6		
Tremp	cobert	"	7		14	7	1	≡
P. Bonaigua	"	N	-5		-1	-5	3	*15 cm.

LLOC	Estat del cel	Vent	Temperatura	Mar	En 24 hores: Temp. màx.	Temp. mín.	Precipitació	Observacions especials
Cledes (Les)	cobert	'	6		9	6		
Seira								
Graus								
Lleida	serè	W	11		14	7	1	
Camarassa	1/2	calma	9		13	7	p.	
Cervera	serè	W	7		11	5	14	
Seròs	serè	calma	11		14	8	1	
Tarragona	1/4	SW	13	arrissada	15	8	14	⌐
Falset	serè	N					p.	⌐
Montblanc	"	NW						⌐
Reus	"	N	13				p.	
Tortosa	1/4	NW	16		13	11	6	⌐
Tàrrega	serè	W						
Castelló de la P.	1/4	W	15			9		
València	serè	SSW	11		14	11	20	
Alacant	"	E	13	calma			4	
Palma	"	N	13	maror	17	9	22	⌐
Mahó	cobert	WNW	11	maror	17	11	14	●
Cadaquès	cobert	N					p.	

Observacions de Barcelona

Pressió 1000,8 mb.	Núvols Stra, Ci-Cu
Temperatura 11°,2	» quantitat 5/10
Humitat 61 %	Temp. màx 16°,5
Vent del WNW	Temp. mín. 10°,0
» veloc 23 Km/h	Pluja 21,7 mm.
Mar petita maror	Fenòm. espec. ⌐

HORA	VENTS SUPERIORS
	A
	a 200 m. Km/h
	a 500 m. Km/h
	a 1000 m. Km/h
	a 2000 m. Km/h
	a 3000 m. Km/h
	A
	a 200 m. Km/h
	a 500 m. Km/h
	a 1000 m. Km/h
	a 2000 m. Km/h
	a 3000 m. Km/h

Temps probable fins a demà a migdia:

LIBRARY OF CONGRESS
APR 3 - 1942
DUPLICATE EXCHANGE

JUN 30 ...
Library of Congress

Tota la correspondència al Director del Servei Meteorològic de Catalunya, C. Urgell, 187. – Barcelona

EL DIRECTOR, E. FONTSERÈ

GENERALITAT DE CATALUNYA
SERVEI METEOROLÒGIC DE CATALUNYA

Carta del temps del Dilluns 23 d'Abril de 1934, a 7 h.

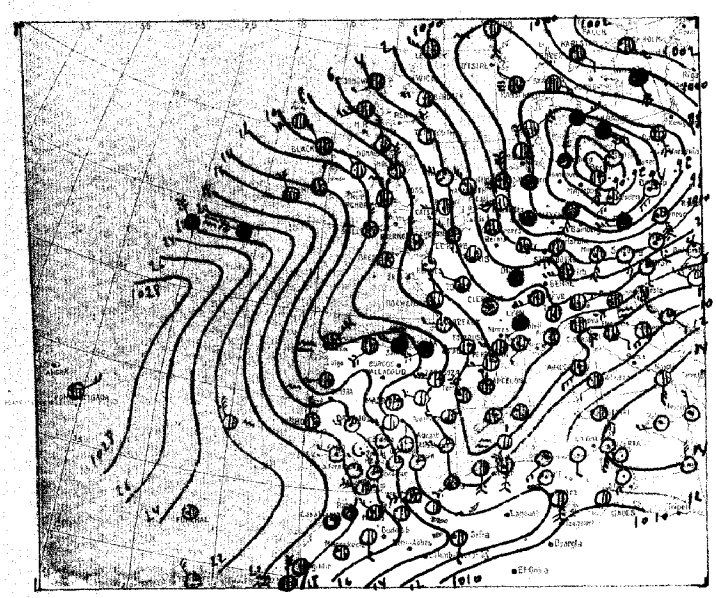

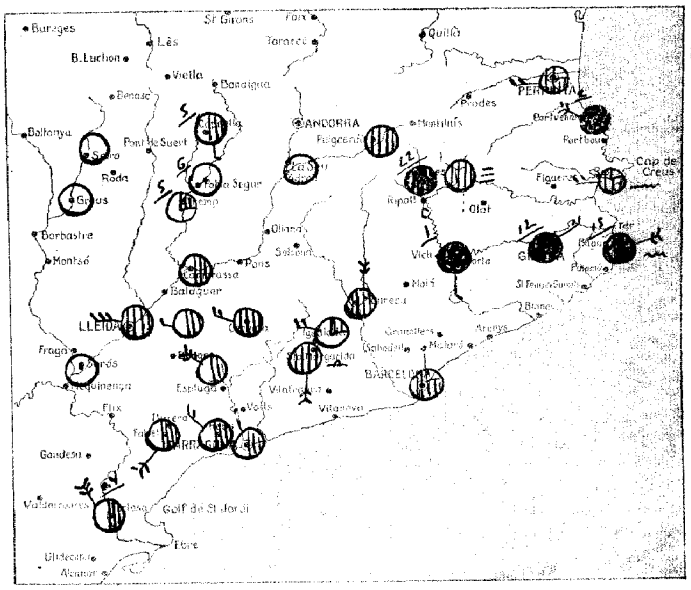

Signes usats a la carta del temps: vent inferior; mar; serè; ½ cobert; cobert; calitja; boira; boira plorenera; boira gelradora; plovent; aiguaneu; bolves de neu; ráfegada de neu; nevant; pedregada; calamarsa; tempesta (amb tronada); trons llunyans; llampecs sense trons; rosada; gelrada; terrer cobert de neu; 16 — 18 pressió en mil·libars; 12 precipitació en 24 hores, en mil·limetres.

Situació general: Persisteix el règim de baixes pressions a gran part de l'occident d'Europa trobant-se el seu centre de mínima a Alemanya i existint un secundari a la Mediterrània Balear.- El temps es plujós a Espanya, França, regions alpines i Alemanya.- Segons el corrent del nord corresponent a l'emmentat centre depressionari, s'ha iniciat un nou descens de la temperatura, sota l'influència del qual s'han registrat indrets algunes nevades.- Des de Suís i Italia fins al centre d'Europa les temperatures son menys baixes que a tota aquesta regió dominen vents atemperats del sud.-

Estat del temps a Catalunya: Degut a l'existencia d'un petit secundari format a les Balears empitjora el temps a Catalunya dominant cel mig núvol per les comarques de Lleida i cobert per la meitat costanera on es registren algunes pluges que cap a Girona son d'importancia.- Les màximes precipitacions registrades en les darreres 24 hores han estat de 22 litres per metre quadrat a Ribes, 15 a Bagur i 12 a Girona.- Ha nevat abundosament a la vall de Nuria, cims alts del Pirineu i fins al cim del Montseny.-

DADES DE LES ESTACIONS PRÒPERES

LLOC	Estat del cel	Vent	Temperatura	Mar	En 24 hores Temp. màx.	Temp. mín.	Precipitació	Observacions especials
Perpinyà	3/4	W	9			8		
Cap Bianca	cobert	NW	9	Marot			2	●
Sant Adrià			10		15	9		
S. J. Vilatorta	"	S	6		14	4	1	○
Manresa	"	N	11		17	7		
Igualada	1/4	W						
Sta. Margarida	cobert	S	13		17	8		—
Cap Bagur	"	NE	9	"			15	○
Girona	"	NE	8		18	7	12	○
Peralada								
Núria	"	S	-4		5	-5		neu 40 cm.
Ribes de Fr.	"	S	2		11	1	22	●
Fresser			1		12	0	21	
Puigcerdà	"	calma	5		14	3		
Adrall								
Ll. Estangento			-3		8	-9		neu 2 cm.
Capdella	1/2	S	1		11	-1	5	
Pobla de Segur	serè	calma	8		15	4	6	
Tremp	1/4	"	5		16	5	5	
P. Bonaigua								

LLOC	Estat del cel	Vent	Temperatura	Mar	En 24 hores Temp. màx.	Temp. mín.	Precipitació	Observacions especials
Clodes (Les)								
Seira								
Graus								
Lleida	cobert	W	7		17	4		
Comarassa	1/2	calma	6		19	5		
Cervera	cobert	WNW						
Serós	serè	calma	8		19	5		
Tarragona	1/2	NW	12	Arrissada	19	7		
Lilla	1/2	SW						
Montblanc	1/2	NW						
Reus	1/2	NW	10					
Tortosa	1/2	NW	11			9	0.4	
Torredembarra	1/2	W						
Castelló de la P.								
Valencia	1/2	W	11			10		
Alacant	1/4	W	11				0.3	
Palma	3/4	SW	11	Marot	19	8		
Maló	1/2	WSW	13	Plana				

Observacions de Barcelona

Pressió	1006.7 mb	Núvols	Acc. Strat.
Temperatura	10.0	" quantitat	7/10
Humitat	75	Temp. màx.	19.8
Vent del	N	Temp. mín.	7.5
" velocitat	0 Km/h	Pluja	— mm.
Mar	Arrissada	Fenòm. espec.	—

HORA	VENTS SUPERIORS		
7	Barcelona		
	a 200 m.	E 14	Km/h
	a 500 m.	ESE 18	Km/h
	a 1000 m.	SSE 14	Km/h
	a 2000 m.		Km/h
	a 3000 m.		Km/h
7	Tortosa		
	a 200 m.	NW 14	Km/h
	a 500 m.	WNW 24	Km/h
	a 1000 m.	NW 29	Km/h
	a 2000 m.	calma	Km/h
	a 3000 m.	W 15	Km/h

Temps probable fins a demà a migdia: Règim favorable per a la formació de núvols i tempestes.- Per mar, vents moderats del nord o gregal i marot.

Division of Maps
JUN 30 1934
Library of Congress

LIBRARY OF CONGRESS
APR 3 - 1942
EXCHANGE

Tota la correspondència al Director del Servei Meteorològic de Catalunya, C. Urgell, 187. - Barcelona

El Director, E. FONTSERÈ

GENERALITAT DE CATALUNYA
SERVEI METEOROLÒGIC DE CATALUNYA

Carta del temps del Dimarts, 24 d'Abril de 1934, a 7 h.

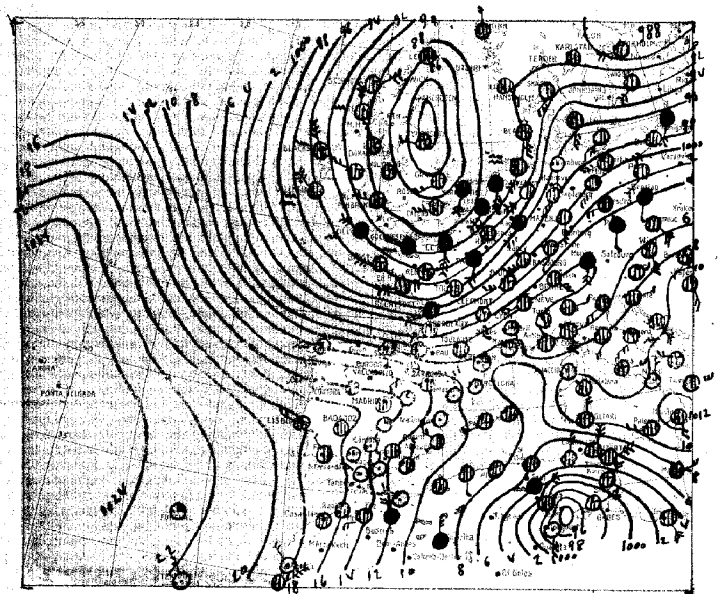

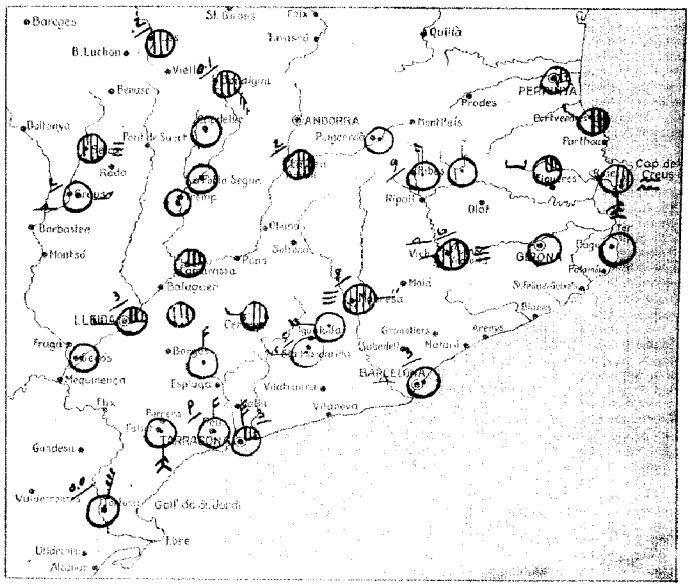

Signes usats a la carta del temps: vent interior; mar; serè; ½ cobert; cobert; calitja; boira; boira glaonera; boira gebradora; plovent; aiguaneu; boires de neu; ràfegada de neu; nevant; pedregada; calamarsa; vaporosa (amb boira); trons llunyans; llampecs sense trons; rosada; gebrada; tercer cobert de neu; la pressió en mil·libars; precipitació en 24 hores, en mil·limetres.

Situació general: Hi ha dos importants centres de baixes pressions situats a Anglaterra i a Europa que perturben notablement el temps a gran part d'Europa, principalment a les illes Britàniques, França i Països Baixos on es registren xàfegues i vents forts. - A la Península Ibèrica el temps es variable i fred amb cel núvol per la vertent mediterrània i obert per la vertent occidental. -

Estat del temps a Catalunya: Hi ha boires matinals per Vic, Bages i Segarra. - Per la resta de Catalunya fa bon temps amb cel gairebé serè, però en conjunt es de poca estabilitat amb tendència a establir-se vents forts de ponent i a registrar-se alguna turbonada isolada. - Temperatura mínima d'avui al Port de la Bonaigua, 10 i 9 graus sota zero respectivament. -

DADES DE LES ESTACIONS PROPERES

LLOC	Estat del cel	Vent	Temperatura	Mar	En 24 hores: Temp. màx.	Temp. mín.	Precipitació	Observacions especials
Perpinyà	¼	calma	10		16	6		
Cap Bàrra	½	NW	11	Plana	14	9		
Sant Adrià			9		24	5		
S. J. Vilatorta	lebert	W	2		8	0		≡ —
Manresa	"	E	7		15	6	8	≡
Igualada	serè	W						
Sta. Margarida	"	W	8		15	4	5	
Cap Begur								
Girona								
Peratada	¼	calma	8		13	2		⌴
Núria	serè	N	-1		1	-9		neu 40 cm
Ribes de Fr.	"	calma	2		8	-1		
Fresser			1		10	-1	2	
Puigcerdà	"	"	H		13	2		
Adrall	½	"	H		11	-4		
Ll. Estangento			-1		6	-10		
Capdella	serè	E	-2		9	-2		
Pobla de Segur	"	calma	7		10	3		
Tremp	"	"	6		11	2		
P. Bonaigua	lebert	SE	-8		-5	-10	0.1	neu 80 cm

LLOC	Estat del cel	Vent	Temperatura	Mar	En 24 hores: Temp. màx.	Temp. mín.	Precipitació	Observacions especials
Ciedes (Les)	lebert		2		8	1	2	
Seira	lebert	calma	H		13	2		
Boravona	serè	E	9		21	0	2	—
Lleida	¼	W	5		15	1	3	
Camarasa	¼	calma						
Cervera	½	W	3		13	1		
Serós	serè	"	8		10	3		
Tarragona	¼	NNW	8	Arrissada	15	5	3	
Falset	serè	S						
Montblanc	"	N						
Reus	"	N	10				P	
Tortosa	serè	NNE	13		18	6		
Torregà	lebert	calma						
Castelló de la P.	serè							
València	"	WSW	9		18	6		
Alacant	½	NW	10	Plana			0.6	
Palma	lebert	WSW	9	"	16	5		
Maó	"	calma	9	"	16	8		
Roses	½	S		Gressa				≡

Observacions de Barcelona

Pressió 1009 mb.	Núvols acu. Cs
Temperatura 9.3	" quantitat ½
Humitat 69 %	Temp. màx. 11.0
Vent del calma	Temp. mín. 5.8
" veloc. — Km/h	Pluja 2.7 mm.
Mar Plana	Fenòm. especs. —

HORA	VENTS SUPERIORS
7	Barcelona
	a 200 m. S 6 Km/h
	a 500 m. WSW 4 Km/h
	a 1000 m. W 7 Km/h
	a 2000 m. W 11 Km/h
	a 3000 m. Km/h
7	Tortosa
	a 200 m. N 20 Km/h
	a 500 m. NW 14 Km/h
	a 1000 m. NW 15 Km/h
	a 2000 m. WSW 14 Km/h
	a 3000 m. NW 14 Km/h

Temps probable fins a demà a migdia: Vents de ponent i alguna turbonada isolada. - En mar vents moderats de ponent i petita maror. -

LIBRARY OF CONGRESS
APR 3 - 1942
DUPLICATE
EXCHANGE

Photo. Div. Maps
JUN 30 1942
Library of Congress

Tota la correspondència al Director del Servei Meteorològic de Catalunya, C. Urgell, 187. - Barcelona

El Director, E. Fontseré

GENERALITAT DE CATALUNYA
SERVEI METEOROLÒGIC DE CATALUNYA

Carta del temps del Dimecres, 25 d'Abril de 1934, a 7 h.

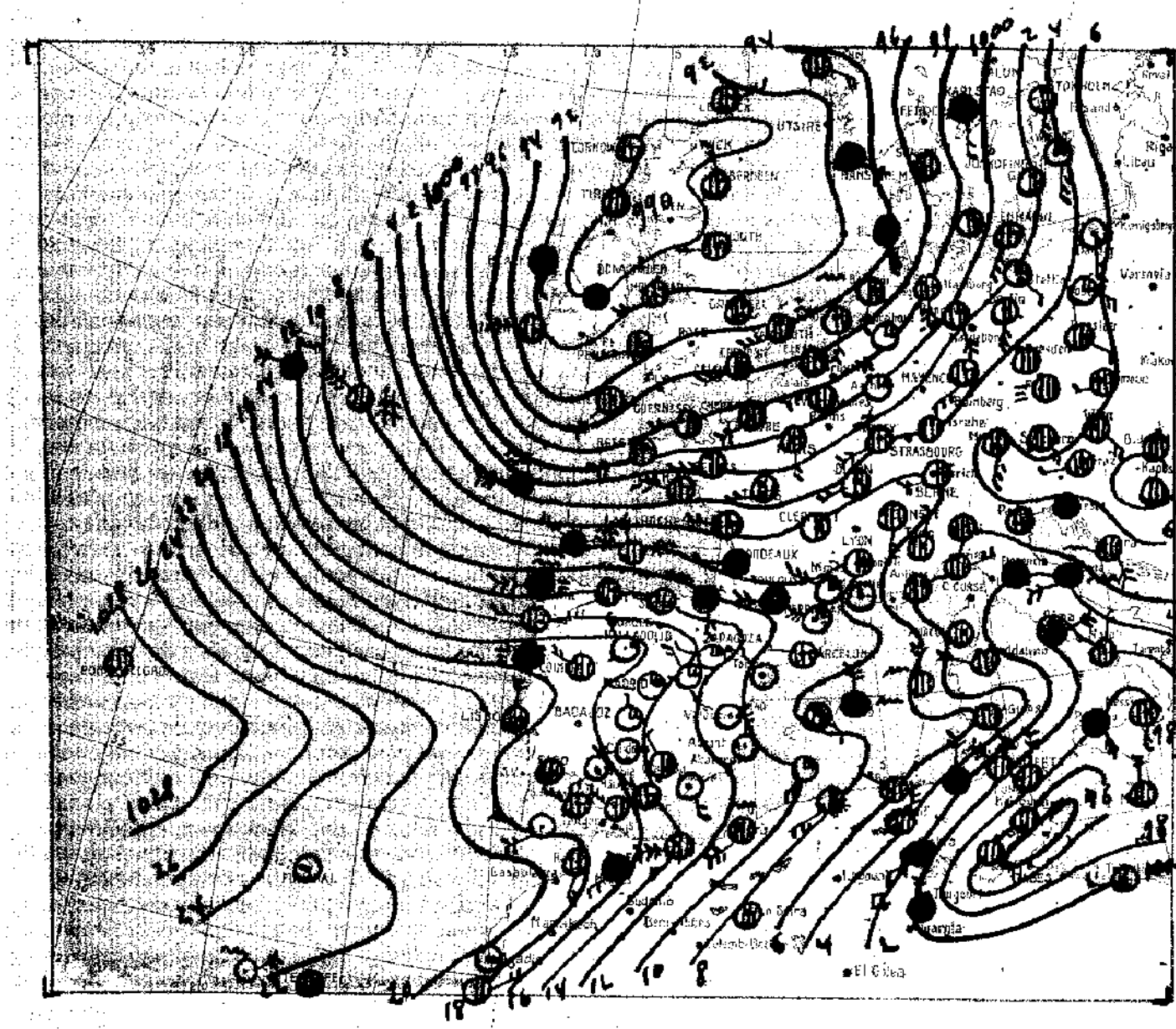

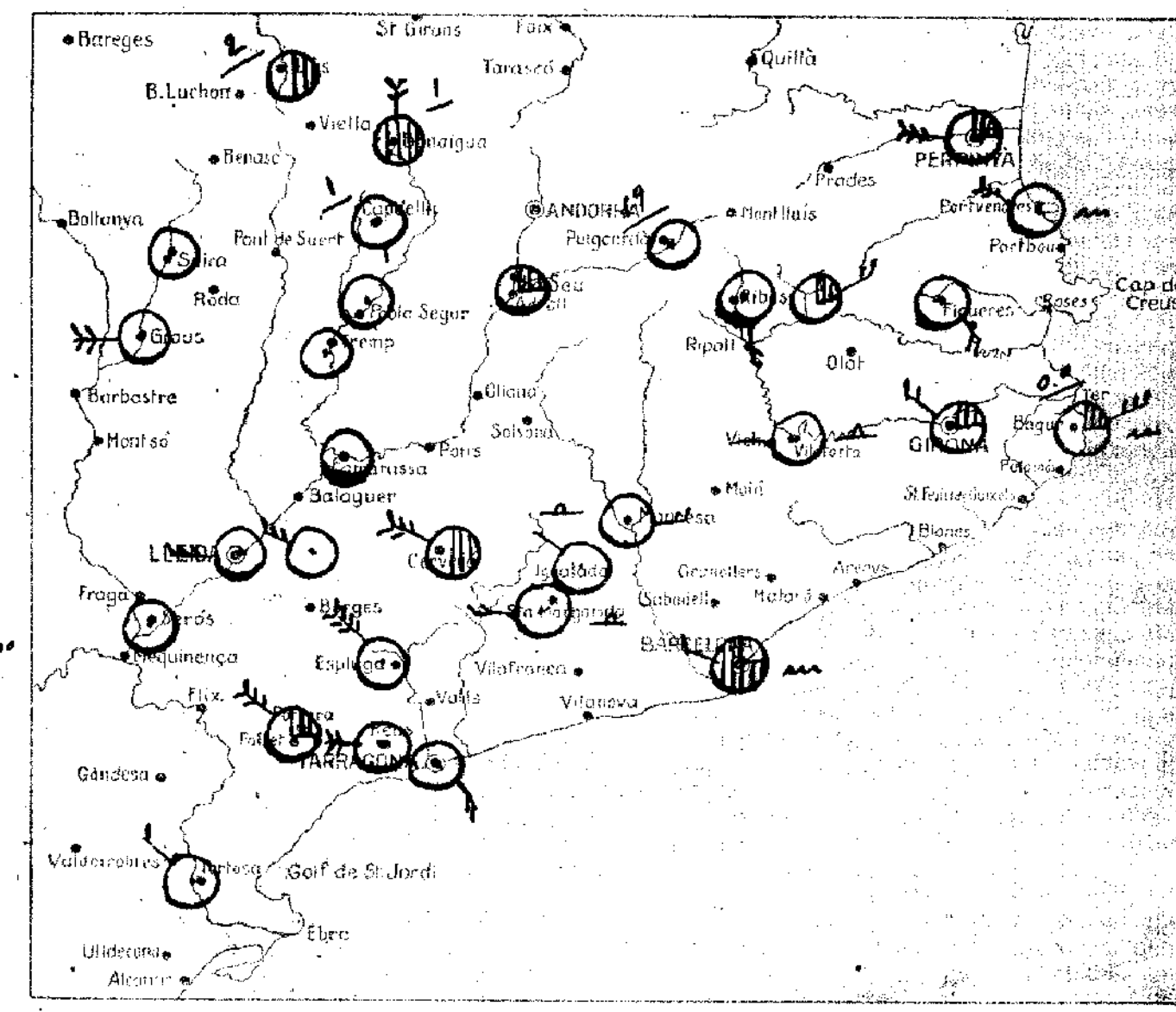

Signes usats a la carta del temps: vent inferior; mar; serè; ½ cobert; cobert; calitja; boira; boira ploranera; boira gebradora; plovent; aiguaneu; bolves de neu; rufagada de neu; nevant; pedregada; calamarsa; tempesta (amb tronada); trons llunyans; llampecs sense trons; rosada; gebrada; terrer cobert de neu; 16 — 16 pressió en mil·libars; 12 precipitació en 24 hores, en mil·límetres.

Situació general: Dues depressions baromètriques situades a Escòcia i a les costes de Tunis, pertorben el temps a gran part de l'occident d'Europa i nord d'Àfrica.- Plou des del nord d'Espanya fins a Irlanda i des d'Itàlia fins a la costa d'Àfrica.- La única zona on el temps es bo amb cel gairebé serè comprèn Castella, Andalusia i València.- Per la resta de l'occident d'Europa persisteix la nuvolositat i les temperatures relativament baixes.-

Estat del temps a Catalunya: En general el temps es bò dominant cel mig nuvol des de Barcelona fins a Girona i Serè per la resta del país.- Per la Segarra i Priorat s'han establert vents forts de ponent.- En les darreres 24 hores s'han registrat ruixats al Pirineu, els quals degut a les baixes temperatures, han estat nevades als llocs alts.- La temperatura mínima d'avui a Sant Julià de Vilatorta ha estat de [illegible] graus sota zero, essent per lo tant aquestes glaçades força perjudicials per a la agricultura.-

DADES DE LES ESTACIONS PROPERES

LLOC	Estat del cel	Vent	Temperatura	Mar	En 24 hores: Temp. màx.	Temp. mín.	Precipitació	Observacions especials
Perpinyà	¼	WNW	11		16	8		
Cap Biarra	Serè	NW	12	9. Maror		9		
Sant Adrià			12		24	5		
S. J. Vilatorta	"	W	7		12	-1		△
Manresa	"	E	10		14	7		△
Igualada	"	NW						
Sta. Margarida	"	W	10		15	8		△
Cap Begur	¼	NE	13	"			0.0	
Girona	¼	NW	11		16	7		
Peralada	Serè	SE	13		17	8		
Núria	¼	NE	-1		5	-4		neu 35 cm.
Ribes de Fr.	Serè	S	5		11	0		
Fresser			3		11	0		
Puigcerdà	"	Calma	3		11	2	19	
Adrall	¼	"	5		14	-1		
Ll. Estangento			0		4	-7	1	
Capdella	Serè	S	-1		9	-2	1	
Pobla de Segur	"	Calma	8		14	3		
Tremp	"	"	7		14	4		
P. Bonaigua	Cobert	N	-7		-3	-7	3	neu 80 cm.

LLOC	Estat del cel	Vent	Temperatura	Mar	En 24 hores: Temp. màx.	Temp. mín.	Precipitació	Observacions especials
Cledes (Les)	½		6		14	3	2	
Seira	Serè	Calma	8		10	0		
Geravana	"	W	10		15	0		△
Lleida	"	W	10		16	6		
Camarassa	"	Calma	11		14	4		
Cervera	½	WNW	6		12	4		
Seròs	Serè	Calma	12		18	5		
Tarragona	"	ESE	11	Arrissada	15	7		
Falset	¼	NW						
Montblanc	Serè	NW						
Reus	"	W	12					
Tortosa	Serè	NW	13		19	11		
Tàrrega	"	W						
Castelló de la P.	"							
València	"	WNW	14		20	9		
Alacant	"	NNW	14	Plana				
Palma	¾	ESE	11	"	18	5	9	
Mahó	Cobert	N	10	Maror	14		0.0	●

Observacions de Barcelona

Pressió	1008.6 mb.	Núvols	Cu.Nb. St.cu.
Temperatura	10.5	» quantitat	7/10
Humitat	65 %	Temp. màx	15.8
Vent del	WNW	Temp. mín.	8.9
» veloc.	4 Km/h	Pluja	— mm.
Mar	Petita maror	Fenòm. espec.	—

HORA	VENTS SUPERIORS
7	A Tortosa
	a 200 m. NW 21 Km/h
	a 500 m. NW 43 Km/h
	a 1000 m. NNE 47 Km/h
	a 2000 m. Km/h
	a 3000 m. Km/h
7	A Barcelona
	a 200 m. SSW 4 Km/h
	a 500 m. SE 11 Km/h
	a 1000 m. SSE 8 Km/h
	a 2000 m. Km/h
	a 3000 m. Km/h

Temps probable fins a demà a migdia: Bon temps de poca estabilitat amb temperatures baixes.- En mar, vents fluixos de ponent o mestral i petita maror.-

LIBRARY OF CONGRESS
APR 3 - 1942

Division of Maps
JUN 30 19..
Library of Congress

Tota la correspondència al Director del Servei Meteorològic de Catalunya, C. Urgell, 187. - Barcelona

El Director, E. FONTSERÉ

GENERALITAT DE CATALUNYA
SERVEI METEOROLÒGIC DE CATALUNYA

Carta del temps del Dijous, 26 d'Abril de 1934, a 7 h.

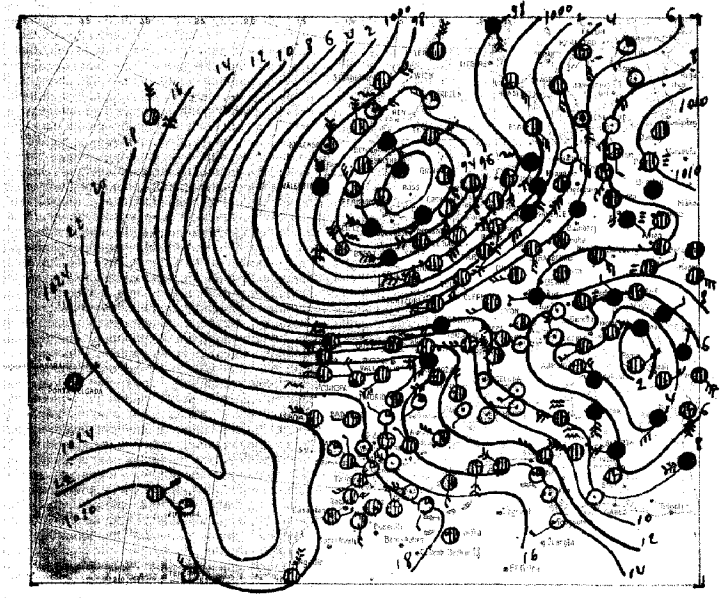

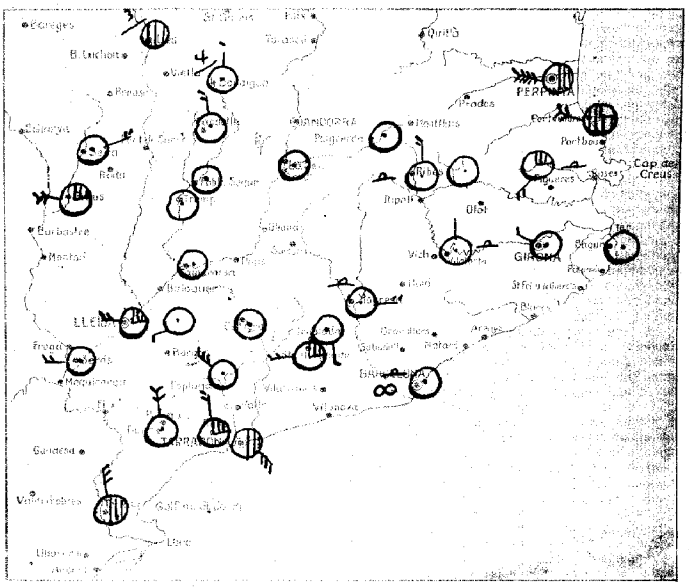

Signes usats a la carta del temps: vent inferior; mar; ☼ seré; ⊘ ½ cobert; ⊘ cobert; calitja; boira; boira pluvianera; boira gebradora; ● plovent; ⊙ aiguaneu; ← boixes de neu; ratagada de neu; nevant; pedregada; calamarsa; tempesta (amb trovada); T trons llunyans; ⟨ llampecs sense trons; rosada; gelada; ⊘ terra cobert de neu; ⊥ pressió en millibars; 12 precipitació en 24 hores, en millimetres.

Situació general: A Anglaterra es troba el centre d'un important ciclò que dona lloc a violents temporals de pluja i vent al nord d'Espanya, est de França, Illes Britàniques i Països Baixos.- Un altre mínim secundari situat a Italia també produeix temps plujós a tota la mar Tirrena i a les Illes de Sardenya i Sicilia fins a Còrsica i Trípoli.- Per la vessant mediterrània d'Espanya persisteix el bon temps amb cel seré o molt núvol i temperatures suaves.-

Estat del temps a Catalunya: Exceptuant alguna nuvolositat que s'observa per les comarques de Tarragona, el cel està completament seré per la resta de Catalunya dominant vents flojos o moderats del sector nord a la nit i marinades durant les hores de sol.- Temperatura mínima d'avui a Núria, 6 graus sota zero.-

DADES DE LES ESTACIONS PROPERES

LLOC	Estat del cel	Vent	Temperatura	Mar	En 24 hores: Temp. màx.	Temp. mín.	Precipitació	Observacions especials
Perpinyà	½	WNW	14		19	13		
Cap Bianca	¾	NW	14	Arrissada	18	13		
Sant Adrià			14		20	9		
S. J. Vilatorta	Seré	N	10		16	2		—
Manresa	"	E	12		17	8		—
Igualada	"	S						
Sta. Margarida	¼	SW	15		16	14		
Cap Bagur	Seré	llatna	16	Llana				
Girona	"	NW	10		19	6		
Peralada	¼	SW	12		16	9		—
Núria	Seré	S	-5		8	-6		neu 35 cm.
Ribes de Fr.	"	N	12		17	8		—
Fresser			5		14	2		
Puigcerdà	"	llatna	15		22	5		
Adrall	"	"	7		18	2		
Ll. Estengentio			3		7	-4		
Capdella	"	N	3		12	1		
Pobla de Segur	"	llatna	11		15	6		
Tremp	"	"	9		18	7		
P. Bonaigua	"	N	-2		-1	-4		neu 80 cm.

LLOC	Estat del cel	Vent	Temperatura	Mar	En 24 hores: Temp. màx.	Temp. mín.	Precipitació	Observacions especials
Clotes (Les)	tapat		8		14	6	3	
Seira	Seré	NE	11		16	4		
Seo d'Urgell	¼	W	12		20	4		
Lleida	¼	W	15		18	10		
Cervera	Seré	llatna	14		19	7		
Cervera								
Reus	"	W	16		20	10		
Tortosa	½	ESE	16	Arrissada	20	11		
Falset	Seré	N						
Montblanch	"	NW						
Reus	¼	N	15					
Tarragona	½	NNW	20		21	10		
Tarragona	Seré	W						
Cap Salou (Ll.)								
Valdealgorfa								
Alacant	½	WNW		Llana				
Palma	Seré	llatna	12	"	20	6		
Mahó	"	W	13	"	15	9		

Observacions de Barcelona

Pressió	1009.2 mb.	Núvols	-
Temperatura	13.7	" quantitat	-
Humitat	71 %	Temp. màx.	16.7
Vent (cel)	llatna	Temp. mín.	10.0
" velocitat	- Km/h	Pluja	- mm.
Mar	Arrissada	Fenòm. especials	∞

HORA	VENTS SUPERIORS
7	Tortosa
	a 500 m. WNW 15 Km/h
	a 1000 m. NW 16 Km/h
	a 1500 m. NW 38 Km/h
	a 2000 m. WNW 63 Km/h
	a 3000 m. WNW 11 Km/h
7	Barcelona
	a 200 m. NNW 7 Km/h
	a 500 m. NW 11 Km/h
	a 1000 m. WNW 14 Km/h
	a 2000 m. N 52 Km/h
	a 3000 m. W 32 Km/h

Temps probable fins a demà a migdia: Bon temps.-
Lleu mar; marinades i mar arrissada o petita maror.-

LIBRARY OF CONGRESS
APR 3 - 1942
DUPLICATE EXCHANGE

Division of Maps
JUN 30 1938
Library of Congress

Tota la correspondència al Director del Servei Meteorològic de Catalunya, C. Urgell, 187. – Barcelona

El Director, E. FONTSERÈ

GENERALITAT DE CATALUNYA
SERVEI METEOROLÒGIC DE CATALUNYA

Carta del temps del Divendres 27 d'Abril de 1934, a 7 h.

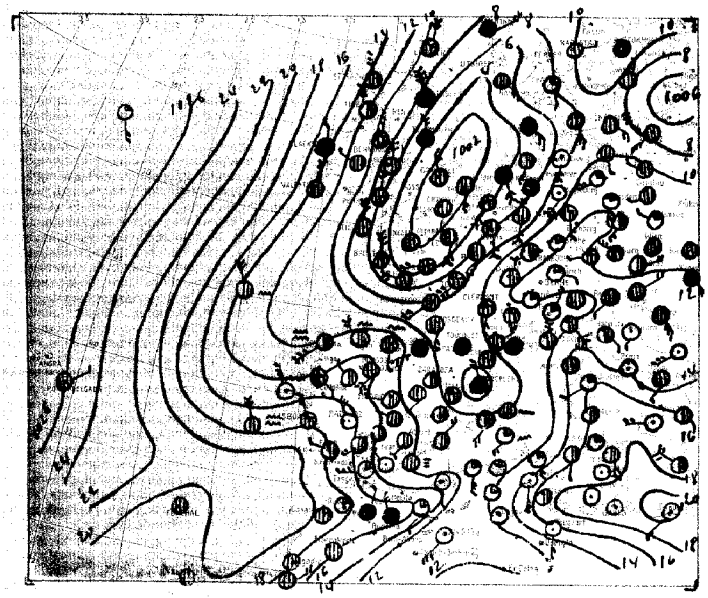

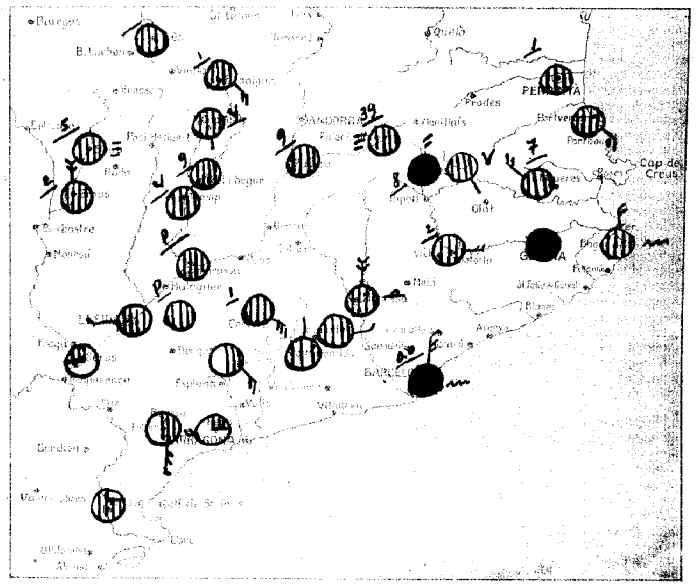

Signes usats a la carta del temps: vent referit; mar; sereno; ¼ cobert; cobert; calma; boira; boira ploranera; boira gelradora; plovent; aiguaneu; bolves de neu; ruforada de neu; nevant; pedregada; calamarsa; tempesta (amb tronada); trons llunyans; llampecs sense trons; rosada; gelrada; terra coberta de neu; precipitació en 24 hores, en millímetres.

Situació general: Persisteix a la gran part de l'occident d'Europa el règim de temps variable i nuvolós produït per una depressió barométrica situada a Anglaterra i Països Baixos. Plou al migdia de França i algunes llocs de Catalunya, a Anglaterra, Bélgica i costes de Noruega. Des d'Escocia fins a Bretanya s'han establert vents forts del Nord que produeixen un notable descens de la temperatura. Les altes pressions estan situades a l'Atlàntic, on el temps es de bonança i domina el nuvolós.

Estat del temps a Catalunya: Per les comarques de Tarragona fa bon temps amb el lleugerament nuvol; en canvi per la resta del país el cel està cobert i a les darreres 24 hores s'han registrat algunes pluges, la intensitat màxima de les quals ha tingut lloc a les comarques pirenenques en aquest matí hi ha hagut molts boires. Temperatura mínima d'avui a Núria, un grau sota zero, on ha tornat a nevar, existint actualment un gruix de neu de 40 centímetres. D'ahir en endavant queda lliure de neu el pas pel Port de la Bonaigua.

DADES DE LES ESTACIONS PROPERES

LLOC	Estat del cel	Vent	Temperatura	Mar	En 24 hores: Temp. màx.	Temp. mín.	Precipitació	Observacions especials
Perpinyà	Cobert	Calma	11		15	11	1	
Cap Bàrra	"	SE	12	Plana		11		
Sant Adrià			16		20	14		
S. J. Vilatorta	"	E	10		18	9	2	
Manresa	"	N	15		20	12		
Igualada	"	E						
Sta. Margarida	"	N	14		21	13		
Cap Bagur	"	N	13	9. maror				
Girona	"	NE	11		18	11	2	●
Peralada	"	NW	10		18	10	7	
Núria	"	SE	1		7	-1		neu 40 cm.
Ribes de Fr.	"	N	6		14	5	8	● ≡
Fresser			5		14	3	14	
Puigcerdà	"	Calma	10		34	6	39	≡
Adrall	"	"	8		19	6	9	
Ll. Estangento			1		9	-2	5	
Capdella	"	S	4		16	3	4	
Pobla de Segur	"	Calma	12		20		9	
Tremp	"	"	11		21	11	4	
P. Bonaigua	"	SE	-2		3	-2	1	neu 80 cm.

LLOC	Estat del cel	Vent	Temperatura	Mar	En 24 hores: Temp. màx.	Temp. mín.	Precipitació	Observacions especials
Cleden (Los)	Cobert		7		9	6	1	
Seira	Cobert	Calma	8		17	7	5	≡
Tarragona	"	N	10		21	9	2	
Lleida	"	W	13		21	12		
Camarassa	"	Calma	12		22	11	P	
Cervera	"	ESE	9		19	9	1	
Seros	¼	Calma	15		22	13		
Tàrrega								
Falset	½	SSW						
Mont-roig	½	SE						
Ulldecona	¼	W	15					
Terrassa	¾	Calma	17		25	11		
Tàrrega	Cobert	"					P	
Castellón de la P.	½	"	16		17	12		
València	½	"	18		26	13		
Alacant	½	N	17	9 Plana				
Polop	½	SW	15	9. maror	23	10		
Mahó	½	E	15	"	19	13		

Observacions de Barcelona

Pressió	1008.3 mb.	Núvols	St. Nb.
Temperatura	12.8	" quantitat	10/10
Humitat	81 %	Temp. màx.	18.0
Vent del	N	Temp. mín.	12.3
" velocitat	12 Km/h	Pluja	0.0 mm.
Mar	Petita maror	Fenòm. especs.	●

HORA	VENTS SUPERIORS		
7	A Tortosa		
	a 200 m.	WSW 7	Km/h
	a 500 m.	N 5	Km/h
	a 1000 m.	NW 22	Km/h
	a 2000 m.	WNW 44	Km/h
	a 3000 m.	W 41	Km/h
	A		
	a 200 m.		Km/h
	a 500 m.		Km/h
	a 1000 m.		Km/h
	a 2000 m.		Km/h
	a 3000 m.		Km/h

Temps probable fins a demà a migdia: Variable amb alguna pluja isolada per la meitat nord del país. Per mar, vents fluixos de xaloc o migjorn i petita maror.

LIBRARY OF CONGRESS
APR 3 - 1942
U. S. FILIAL

Tota la correspondència al Director del Servei Meteorològic de Catalunya, C. Urgell, 187, - Barcelona

EL DIRECTOR, EL PONTSERÉ

GENERALITAT DE CATALUNYA
SERVEI METEOROLÒGIC DE CATALUNYA

Carta del temps del Dissabte 28 d'Abril de 1934, a 7 h.

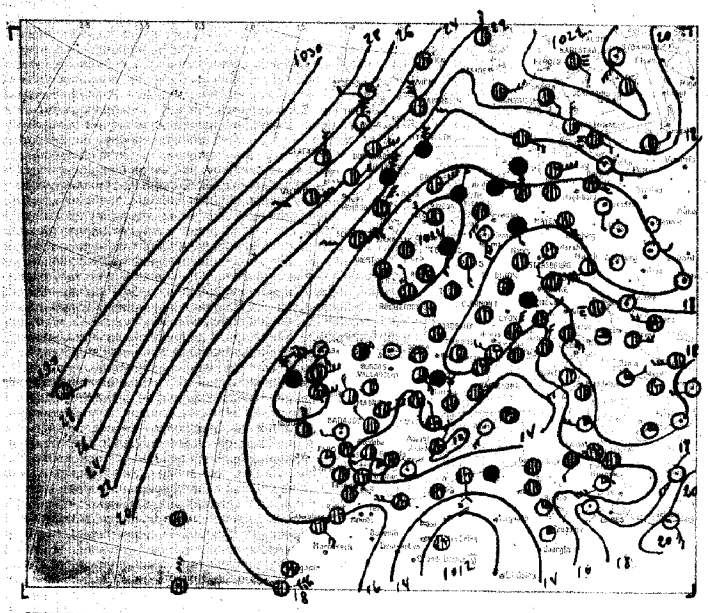

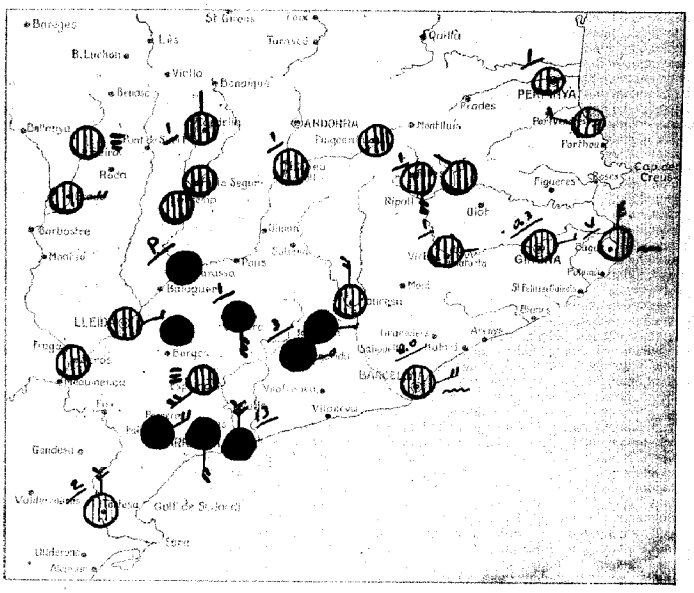

Signes usats a la carta del temps: vent inferior; mar; serè; ◐ ¼ cobert; cobert; calitja; boira; boira ploranera; boira gebradora; plovent; aiguaneu; bolves de neu; rufagada de neu; neveri; pedregada; calamarsa; tempesta (amb fronada); trons llunyans; llampecs sense trons; rosada; gebrada; super cobert de neu; pressió en mil·limetres; precipitació en 24 hores, en mil·limetres.

Situació general: Les baixes pressions de l'occident d'Europa han donat lloc a la formació de tres mínims barométrics situats l'un al nord de França, l'altre al nord d'Espanya i el tercer a la Mediterrània Balear, sota l'influència dels quals es registren fulges i tempestes isolades a la Península Ibèrica, regions alpines, Països Baixos i mar del Nord.- La única zona on el temps es bo amb cel serè i temperatures suaves es la que comprèn l'Europa Central i sud d'Italia fins a la mar Báltica.

Estat del temps a Catalunya: Domina temps variable i nuvolós plovent per Tarragona, Penedès, Segarra i curs mitjà del Segre.- Les precipitacions mes importants registrades en les darreres 24 hores han estat de 13 litres per metre quadrat a Tarragona, 4 a Bagur i 3 a Santa Margarida.- Temperatura minima a Núria, 3 graus sota zero, existint un gruix de neu de 35 centimetres.

DADES DE LES ESTACIONS PROPERES

LLOC	Estat del cel	Vent	Temperatura	Mar	En 24 hores Temp. màx.	Temp. mín.	Precipitació	Observacions especials
Perpinyà	3/4	Calma	11		15	8		
Cap Bàrra	3/4	NW	12	Ovissada	13	10		
Sant Adrià			16		23	14		
S. J. Vilatorta	Cobert	E	11		18	8	1	
Manresa	"	N	14		20	13		≈
Igualada	"	E						●
Sta. Margarida	"	NE	11		19	8	3	●
Cap Begur	1/2	N	13	Maror			4	
Girona	Cobert	E	11		20	9	0.3	
Peralada								
Núria	"	NW	1		5	-3		neu 35 cm
Ribes de Fr.	"	S	7		13	4	1	
Fresser			6		13	4	1	
Puigcerdà	"	Calma	7		16	5		
Adrall	"	"	7		18	3	1	
Ll. Estangento			0		6	-5		
Capdella	"	N	5		11	2	1	
Pobla de Segur	"	Calma	9		16	7		
Tremp	"	"	9		17	9		
P. Bonaigua								

LLOC	Estat del cel	Vent	Temperatura	Mar	En 24 hores Temp. màx.	Temp. mín.	Precipitació	Observacions especials
Cardes (Lza)								
Seira	Cobert	Calma	6		14	4		≡
Graus	"	E	10		19	4		
Lleida	"	NE	11		19	9		
Camarasa	"	Calma	10		18	9	P	●
Cervera	"	S	9		18	8	1	●
Sigüés	"	Calma	12		21	10		
Tàrrega	"	N	10	Ovissada	19	9	13	●
Falset	"	NE						●
Montblanc	"	SW						≡
Reus	"	S	12					●
Tortosa	Cobert	N	11		20	11	1	
Tarragona	"	Calma						●
Cercadilla (Tgn)	"							
Valencia	3/4	N	15		23	11		
Alacant	3/4	NNE	16	Plana				
Palma	Serè	SW	13	"	21	9		
Maó	3/4	Calma						

Observacions de Barcelona

Pressió	1014.9 mb.	Núvols	Estr. acu.
Temperatura	13.2	" quantitat	9/10
Humitat	60 %	Temp. màx.	19.6
Vent del	ENE	Temp. mín.	12.3
" velocitat	11 Km/h	Pluja	0.0 mm.
Mar	Petita Maror	Fenom. espec.	—

HORA	VENTS SUPERIORS		
7	A Barcelona		
	a 200 m	ENE 26	Km/h
	a 500 m	E 29	Km/h
	a 1000 m	E 32	Km/h
	a 2000 m		Km/h
	a 3000 m		Km/h
	A		
	a 500 m		Km/h
	a 500 m		Km/h
	a 1000 m		Km/h
	a 2000 m		Km/h
	a 3000 m		Km/h

Temps probable fins a demà a migdia: Inseguir amb tendència al règim de ruixats i tempestes.- Per mar, vents fluixos de llevant i calma i petita maror.

LIBRARY OF CONGRESS APR 3 - 1942 DUPLICATE EXCHANGE
Division of Maps JUN 30 1966 Library of Congress

Tota la correspondència al Director del Servei Meteorològic de Catalunya, C. Urgell, 187. - Barcelona

EL DIRECTOR, E. FONTSERÈ

GENERALITAT DE CATALUNYA
SERVEI METEOROLÒGIC DE CATALUNYA

Carta del temps del Diumenge, 29 d' abril de 1934, a 7 h.

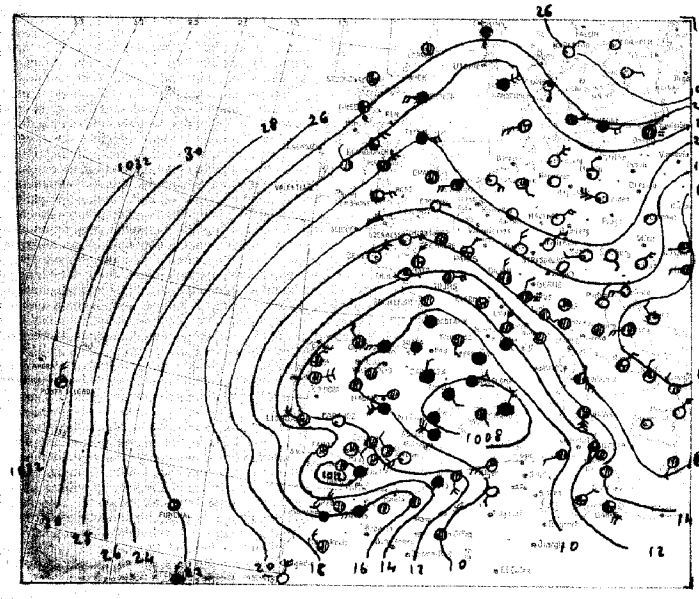

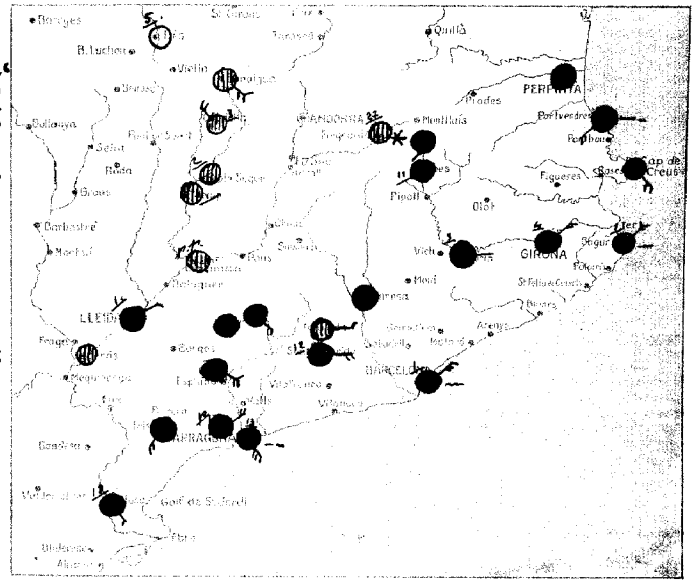

Signes usats a la carta del temps: vent inferior; molt; boira; calitja; boira; boira ploranera; boira gebradora; plovent; aiguaneu; bolves de neu; nuvolositat de neu; neviant; pedregada; calamarsa; tempesta (amb tronada); trons llunyans; llampecs sense trons; rosada; gebrada; terra coberta de neu; pressió en mil·limetres; precipitació en 24 hores, en mil·limetres.

Situació general: Un mínim barométric situat a la Mediterrania Balear perturba el temps a gran part d'Espanya i Sud de França, observant-se pluges al Pantalaró, Castella, Aragó, Balears, València i Catalunya.

Un altre mínim situat a l'estret de Gibraltar dona lloc a pluges al Marroc i regió d'Oran. - Les altes pressions formen dos màximes anticiclonics situats respectivament a l'Atlàntic Nord i a la Mar Bàltica. Sota l'influència d'aquest darrer el temps es bó amb cel serè i vents fluixos al Nord de França, Alemanya i Europa Central.

Estat del temps a Catalunya: A Excepció del curs del Noguera Pallaresa on el cel està cobert, per tota la resta de Catalunya es registren abundoses pluges. -

Els vents son fluixos o moderats de llevant a la vessant costanera.

En les darreres 24 hores s'han observat precipitacions per tot el país, havent nevat al Alt Cinerneu. - La màxima quantitat de pluja recollida ha estat de 27 litros per m². a Amigenda.

DADES DE LES ESTACIONS PROPERES

LLOC	Estat del cel	Vent	Temperatura	Mar	En 24 hores Temp. màx.	Temp. mín.	Precipitació	Observacions especials
Perpinyà	cobert	calma	12			10	2	●
Cap Biarra	"	SE	13	amuinada		12	2	●
Sant Adrià			14		23	14		
S. J. Vilatorta	cobert	E	9		14	6	3	●
Manresa	"	calma	13		17	11	4	●
Igualada	"	E						
Sta. Margarida	"	E	11		16	10	12	●
Cap Bagur	"	NE	14	p. mar			1	●
Girona	"	NE	11		19	10	4	●
Peralada								
Núria	cobert	S	1		3	-2		*E *40cm
Ribes de Fr.	"	calma	5		12	4	11	●
Presser			5		8	4		
Puigcerdà	cobert	calma	8		13	5	27	
Adrall								
Ll. Estangento			0		4	-3	6	*4cm
Capdella	cobert	NW	5		9	3	3	
Pobla de Segur	"	calma	9		14	8	2	
Tremp	"	"	10		12	8	1	
P. Bonaigua	"	SE	-3		-2	-4	3	*75cm

LLOC	Estat del cel	Vent	Temperatura	Mar	En 24 hores Temp. màx.	Temp. mín.	Precipitació	Observacions especials
Ch. des (Les)	serè		8		13	4	5	
Seira								
Orans								
Lleida	cobert	NE	11		16	11	1	●
Camarossa	"	calma	11		14	10	p.	
Cervera	"	ESE						●
Serós	"	calma						
Tàrrega	"	SE	12	amuinada	14	12	13	●
Cabrera	"	SW						●
Montblanc	"	SE						●
Reus	"	E	11				p.	●
Falset	cobert	SE	13			11	13	●
Garrigo	"	calma						●
Cornudella P.	"	NW	14		16	12	0.0	
València	"	Calma	13		17	12	4	●
Alacant	"	NW	11				0.0	●
Palma	"	SE	12	plana	20	10	1	
Manó	"	NNE	14	amuinada	18	13	1	●
Badajoz	"	SE						●

Observacions de Barcelona

Pressió 1008,5 mb.	Núvols F-St - Nb
Temperatura 12°,2	» quantitat 10/10
Humitat 95 %	Temp. màx 15°,8
Vent del NE	Temp. mín. 12°,2
» velocitat 16 Km/h	Pluja 1,1 mm.
Mar marat	Fenòm. especc. ●

HORA	VENTS SUPERIORS	
	A	
	a 200 m.	Km/h
	a 500 m.	Km/h
	a 1000 m.	Km/h
	a 2000 m.	Km/h
	a 3000 m.	Km/h
	A	
	a 200 m.	Km/h
	a 500 m.	Km/h
	a 1000 m.	Km/h
	a 2000 m.	Km/h
	a 3000 m.	Km/h

Temps probable fins a demà a migdia:

LIBRARY OF CONGRESS
APR 3 - 1942
DUPLICATE
EXCHANGE

Division of Maps
JUN 30 1948
Library of Congress

Tota la correspondència al Director del Servei Meteorologic de Catalunya. C. Urgell, 187. - Barcelona

EL DIRECTOR, E. FONTSERÈ

GENERALITAT DE CATALUNYA
SERVEI METEOROLÒGIC DE CATALUNYA

Carta del temps del Dilluns, 30 d'Abril de 1934, a 7 h.

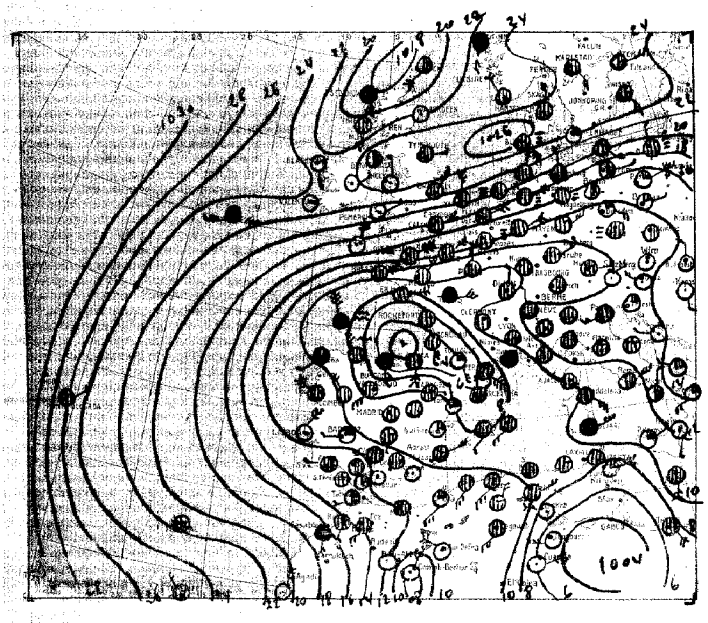

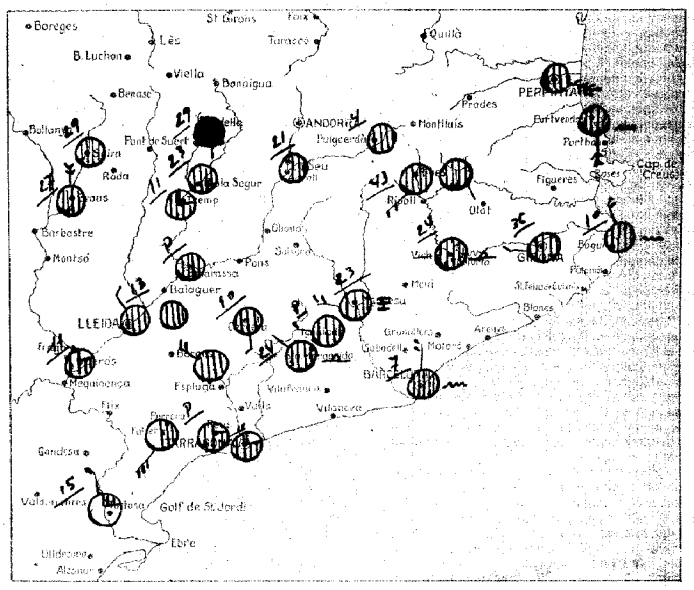

Signes usats a la carta del temps: vent inferior; mar; sereno; 1/4 cobert; cobert; calitja; boira; boira ploranera; boira gebradora; ● plovent; aiguaneu; bolves de neu; ruflagada de neu; nevant; pedregada; calamarça; tempesta (amb tronada); trons llunyans; llampecs sense trons; rosada; gebrada; terrer cobert de neu; 16 — 10 pressió en milibars; 12 precipitació en 24 hores, en millimetres.

Situació general: A la Península Ibèrica, França i Mediterrània dominen pressions baixes el centre de les quals està situat al golf de Biscaia donant lloc a temps inestable i boirós a la nostra Península i a gran part de França. Les temperatures son baixes per haver-se establert vents del sector entre els Pairos Baixos i la mar Cantàbrica; en canvi des de Tunis i Trípoli fins a l'Europa Central, domina bon temps amb cel serè, vents fluixos i temperatures suaus.

Estat del temps a Catalunya: Fa bon temps amb cel serè o mig nivol pel curs de l'Ebre; per la resta de Catalunya el cel està cobert, registrant-se pluges al Pallars i boires a la Ribagorça, al Penedès i al plà de Bages. - Les plugues registrades en les darreres 24 hores foren generals a Catalunya i llur màxima intensitat tingué lloc a les comarques pirenenques, als cims de les quals ha tornat a nevar. El gruix de neu al Estangento es de 138 centimetres i a Núria, de 65 cm. amb una temperatura mínima de 4 i 3 graus sota zero respectivament.

DADES DE LES ESTACIONS PROPERES

LLOC	Estat del cel	Vent	Temperatura	Mar	En 24 hores Temp. màx.	Temp. mín.	Precipitació	Observacions especials
Perpinyà	cobert	ESE	12			11		neu
Cap Bianca	"	S	12	Marós		11		
Sant Adrià			11		23	8	77	
S. J. Vilatorta	"	W	8		11	2	24	≈
Manresa	"	W	11		24	10	23	≡
Igualada	"	W					P	
Sta. Margarida	"	NW	10		14	8	24	≡ ≈
Cap Bagur	"	NNW	14	"			10	
Girona	"	W	10		16	7	36	
Peralada								
Núria	"	SE	-1		5	-3		neu 65 cm.
Ribes de Fr.	"	SW	6		8	2	43	
Fresser			4		5	1	42	
Puigcerdà	"	calma	5		9	2	4	
Adrall	1/2	"	8		12	5	21	plac llac 50 cm.
Ll. Estangento			-2		5	-4	25	neu 1.38 m.
Capdella	cobert	S	1		6	0	29	●
Pobla de Segur	"	calma	11		20	7	23	
Tremp	3/4	"	8		11	8	11	
P. Bonaigua								

LLOC	Estat del cel	Vent	Temperatura	Mar	En 24 hores Temp. màx.	Temp. mín.	Precipitació	Observacions especials
Cledes (Les)								
Seira	cobert	calma	5		10	2	29	≡
Seo d'Urgell	"	N	7		12	6	27	
Lleida	"	NW	9		16	8	13	
Camarassa	"	calma	10		11	8	P	
Cervera	"	S	7		11	5	10	
Serós	3/4	calma	11		12	7	11	
Tarragona	3/4	N	8	Arrissada	13	7		
Falset	1/2	SW						
Montblanc	cobert	NW						
Reus	3/4	E	11				P	
Tortosa	1/4	NNW	13			6	15	
Tàrrega	cobert	calma						
Castelló d'Ebre								
València	1/4	calma	12			9		
Alacant	3/4	WNW	13	Plana				
Palma	cobert	SW	11	"	16	9		
Mahó	"	SW	13	Arrissada				

Observacions de Barcelona

Pressió 1008 N mb.	Núvols Cirr.
Temperatura 11.3	" quantitat 10/10
Humitat 63 %	Temp. màx 14.0
Vent del N	Temp. mín. 8.7
" velocitat 6 Km/h	Pluja 6.7 mm.
Mar Marós	Fenòm. especials —

HORA	VENTS SUPERIORS
7	A Barcelona
	a 200 m. SE 4 Km/h
	a 500 m. SSE 6 Km/h
	a 1000 m. SSW 32 Km/h
	a 2000 m. SSW 36 Km/h
	a 3000 m. Km/h
7	A Tortosa
	a 200 m. N 25 Km/h
	a 500 m. N 11 Km/h
	a 1000 m. NNE 4 Km/h
	a 2000 m. SSE 19 Km/h
	a 3000 m. SSW 29 Km/h

Temps probable fins a demà a migdia: Variable amb alguna pluja o tempesta isolada. Mar, vents fluixos i moderats de sudoest o llevant i petita marejada o marós.

LIBRARY OF CONGRESS
APR 3 - 1942
Division of Music
JUN 30 1986
Library of Congress

Tota la correspondència al Director del Servei Meteorològic de Catalunya, C. Urgell, 187. - Barcelona

El Director, E. FONTSERÈ

GENERALITAT DE CATALUNYA
SERVEI METEOROLÒGIC DE CATALUNYA

Carta del temps del Dimarts, 1 de Maig de 1934, a 7 h.

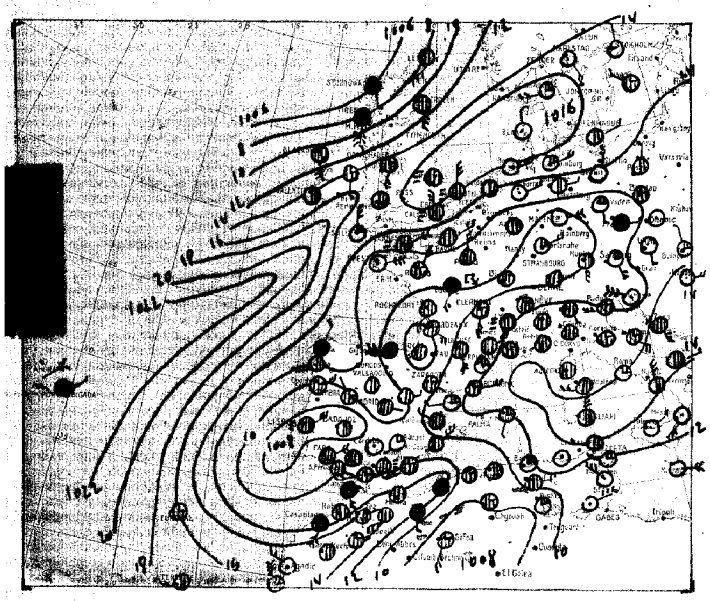

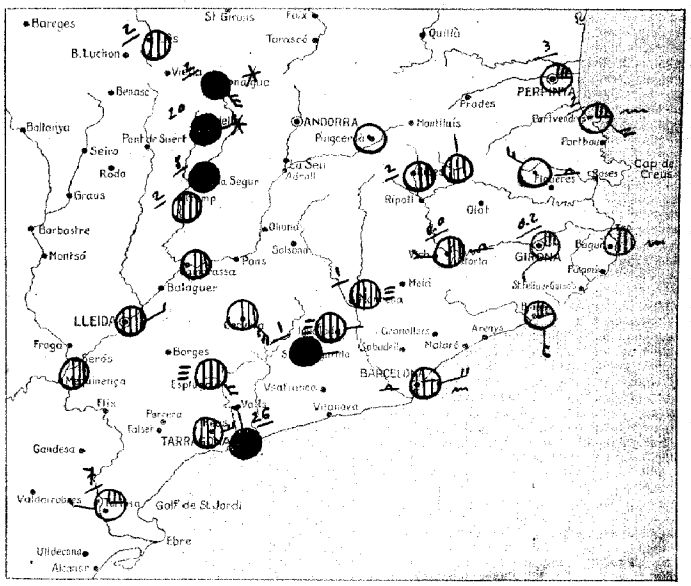

Signes usats a la carta del temps: vent inferior; mar; serè; ½ cobert; cobert; calitja; boira; boira ploranera; boira gebradora; plovent; aiguaneu; bolves de neu; ruïsgada de neu; nevant; pedregada; calamarça; tempesta (amb tronada); trons llunyans; llampecs sense trons; rosada; gebrada; terrer cobert de neu; 16 — 16 pressió en mil·libars; 12 precipitació en 24 hores, en mil·límetres.

Situació general: Una serie de mínims barométrics situats des de Portugal fins a Alsacia donen lloc a temps nuvol i plujós amb algunes tempestes a gran part de la Península Ibèrica i a tot el centre i sud de França. Les altes pressions estan situades a l'Atlàntic nord a les Açores dominant temps nuvolós i vents del primer quadrant. - El nord de França i Anglaterra s'ha establert el règim de boires baixes.-

Estat del temps a Catalunya: El temps es molt variable a tot Catalunya dominant el nuvolós, plovent a Tarragona i Penedès i nevant al Pallars i als cims de la vall d'Aran.- Els quixos de neu a Núria, Pallars i a la Bonaigua a son els seguients: a Núria, 65 centimetres i al Port de la Bonaigua, 85.- Desconeixem el quix de neu al Estangento 1 ciò amb la nevada d'ahir caigueren 20 centimetres.-

DADES DE LES ESTACIONS PRÒPERES

LLOC	Estat del cel	Vent	Temperatura	Mar	En 24 hores: Temp. màx.	Temp. mín.	Precipitació	Observacions especials
Perpinyà	¼	Calma	11			8	3	
Cap Biarra	¼	SE	13	9. Marc	21			
Sant Adrià			13		20	8		
S. J. Vilatorta	½	W	9		14	1	0.0	≈
Manresa	Cobert	Calma	10		16	9		≡
Igualada	"	E						≡
Sta. Margarida	"	E	10		16	8	1	●
Cap Bagur	½	Calma	15	9. Marc				
Girona	¼	SW	12		19	6	0.2	
Peralada	Serè	NW	10		17	6		≈
Núria	Cobert	N	1		7	-5		neu 65 cm.
Ribes de Fr.	½	Calma	7		12	2	2	
Fresser			5		12	3	2	
Puigcerdà	Serè	"						
Adrall								
Ll. Estangento			1		8	-3	15	
Capdella	Cobert	E	4		10	0	20	✳
Pobla de Segur	"	Calma	12		13	7	8	●
Tremp	"	"	10		15	9	2	
P. Bonaigua	"	SE	-4		-1	-4	2	● ✳

LLOC	Estat del cel	Vent	Temperatura	Mar	En 24 hores: Temp. màx.	Temp. mín.	Precipitació	Observacions especials
Cledes (Les)	Cobert		7		16	7	2	
Seira								
Graus								
Lleida	"	NE	11		17	8		
Camarassa	½	Calma	11		16	8		
Cervera	½	ESE	8		14	5	3	
Seròs	½	"	11		19	6		
Tarragona	Cobert	NNW	10		16	10	26	●
Falset								
Montblanc	"	SE						≡
Reus	"	E	12					
Tortosa	¼	W	13		19	9	7	
Tàrrega								
Castelló de la P.								
València	Cobert	WNW	11		20	6		
Alacant	"	NNE	12	Plana				
Polina								
Mahó	¼	SSW	13	"	18	11		

Observacions de Barcelona

Pressió	1011.8 mb.	Núvols	Cu Nb. Ac
Temperatura	13.5	» quantitat	7/10
Humitat	75 %	Temp. màx	17.6
Vent del	E	Temp. mín.	10.0
» velocitat	12 Km/h	Pluja	— mm.
Mar	Petita maror	Fenòm. especials	≈

HORA	VENTS SUPERIORS		
7	A Tortosa		
	a 200 m.	E 12	Km/h
	a 500 m.	ENE 4	Km/h
	a 1000 m.	ESE 4	Km/h
	a 2000 m.		Km/h
	a 3000 m.		Km/h
7	A Barcelona		
	a 200 m.	E 6	Km/h
	a 500 m.	SE 8	Km/h
	a 1000 m.	SSW 14	Km/h
	a 2000 m.	SW 18	Km/h
	a 3000 m.	SSW 26	Km/h

Temps probable fins a demà a migdia: Règim de ruixats i tempestes. En mar, vents flujxos de xaloc i petita maror.

LIBRARY OF CONGRESS
APR 3 - 1942
DUPLICATE
EXCHANGE

Division of Music
JUN 30 1938
Library of Congress

Tota la correspondència al Director del Servei Meteorològic de Catalunya, C. Urgell, 187. — Barcelona

El Director, E. FONTSERÈ

GENERALITAT DE CATALUNYA
SERVEI METEOROLÒGIC DE CATALUNYA

Carta del temps del Dimecres, 2 de Maig de 1934, a 7 h.

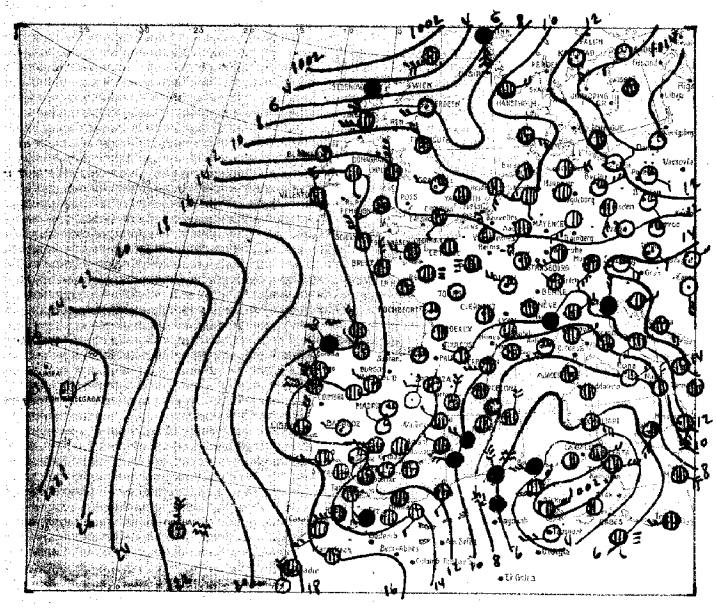

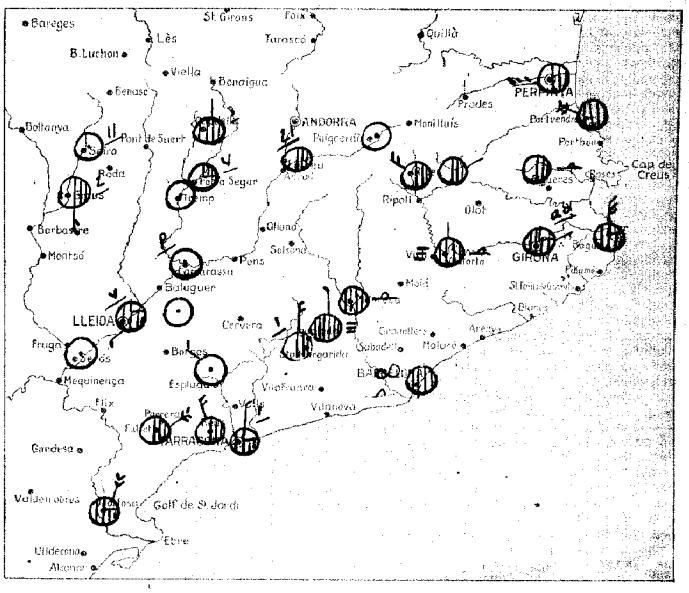

Signes usats a la carta del temps: vent inferior; mar; ○ seré; cobert; cobert; calitja; boira; boira planera; boira gebradora; ● plovent; aiguaneu; boives de neu; ruïfagada de neu; nevant; pedregada; calamarça; tempesta (amb tronada); trons llunyans; llampecs sense trons; rosada; gebrada; terrer cobert de neu; 16 pressió en mil·libars; 12 precipitació en 24 hores, en mil·limetres.

Situació general: Dos mínims barométrics situats respectivament a Europa i al nord d'Escocia perturben el temps a les illes Britàniques al sud d'Espanya i a la costa d'Africa, registrant-se molta nivolositat i algunes plueges. - Des de la mar Cantàbrica i sud de França fins a l'Europa Central domina bon temps registrant-se solament algunes boires a les primeres hores del matí.

Estat del temps a Catalunya: En general ha millorat però presenta aspecte de poca estabilitat degut a la proximitat de la depressió barométrica del sud de les Balears. - El cel està seré des de Tarragona i Lleida fins al Pallars i Seu d'Urgell, en canvi per la resta del país hi ha alguna nivolositat així com també boires matinals per la plana de Vic. - En les darreres 24 hores ha plogut a gran part del país amb precipitacions superiors a un litre per metre quadrat des del Penedès fins al Pallars.

DADES DE LES ESTACIONS PROPERES

LLOC	Estat del cel	Vent	Temperatura	Mar	En 24 hores: Temp. màx.	Temp. mín.	Precipitació	Observacions especials
Perpinyà	1/2	W	13			9		
Cap Biarra	lebert	NW	13	Arrissada	17	12		
Sant Adrià			11		23	9		
S. J. Vilatorta	"	N	7		15	2	0.0	≡ ⌒
Manresa	"	lleuna	12		17	10		⌒
Igualada	1/2	N						≡
Sta. Margarida	1/2	N	13		27	11	1	
Cap Bagur	3/4	N	14	"				↓
Girona	3/4	NE	10		19	6	0.0	
Peraleda	1/2	lleuna	10		18	5		⌒
Núria	1/2	NE	4		8	-3		neu 60 cm
Ribes de Fr.	1/2	NW	6		12	0		
Fresser			5		8	3		
Puigcerdà	Seré	lleuna	5		12	3		
Adrall	1/2	"	8		12	5	21	
Ll. Estangento			3		10	-2	1	
Capdella	lebert	N	1		9	0	3	
Pobla de Segur	1/4	lleuna	10		13	6	4	
Tremp	Seré	"	7		14	7		
P. Bonaigua								

LLOC	Estat del cel	Vent	Temperatura	Mar	En 24 hores: Temp. màx.	Temp. mín.	Precipitació	Observacions especials
Cledes (Les)								
Seira	Seré	lleuna	9		14	3	11	
Bossòst	1/2	S	12		14	4	2	
Lleida	3/4	SW	11		17	8	4	
Camarassa	Seré	lleuna	14		14	7	P	
Cervera								
Serós	"	"	12		18	9		
Tarragona	3/4	N	11	Arrissada	15	10	1	
Falset	1/2	NE						
Montblanc	Seré	NW						
Reus	1/2	NW	12					
Tortosa	3/4	NNE	15			11		
Terrega	Seré	lleuna						
Castelló de la P.								
València	lebert	NW	12		17	11	4	
Alacant	"	NW	11	Plana			0.3	
Palma	"	lleuna	11	"	19	9		
Maó	"	NNE	11	9 Marca	18	11		

Observacions de Barcelona

Pressió	1008.8 mb.	Núvols	Acu. Est
Temperatura	12.6	" quantitat	10/10
Humitat	81 %	Temp. màx.	16.4
Vent del	lleuna	Temp. mín.	10.3
" velocitat	- Km/h	Pluja	- mm.
Mar	Plana	Fenòm. especials	∞ ⌒

HORA	VENTS SUPERIORS
7	A. Tortosa
	a 300 m N 19 Km/h
	a 500 m NW 19 Km/h
	a 1000 m N 18 Km/h
	a 2000 m NNW 8 Km/h
	a 3000 m ESE 30 Km/h
7	A. Barcelona
	a 200 m N 11 Km/h
	a 500 m N 11 Km/h
	a 1000 m N 29 Km/h
	a 2000 m NE 22 Km/h
	a 3000 m E 36 Km/h

Temps probable fins a demà a migdia: Tuseguir i alguna plovisca. - Per mar vents fluixos de gregal o llevant i mar arrissada o petita marea.

Library of Congress
JUN 30 1942
Library of Congress
LIBRARY OF CONGRESS
APR 3 - 1942

Tota la correspondència al Director del Servei Meteorològic de Catalunya, C. Urgell, 187. - Barcelona

El Director, E. FONTSERÈ

GENERALITAT DE CATALUNYA
SERVEI METEOROLÒGIC DE CATALUNYA

Carta del temps del Dijous 3 de Maig de 1934, a 7 h.

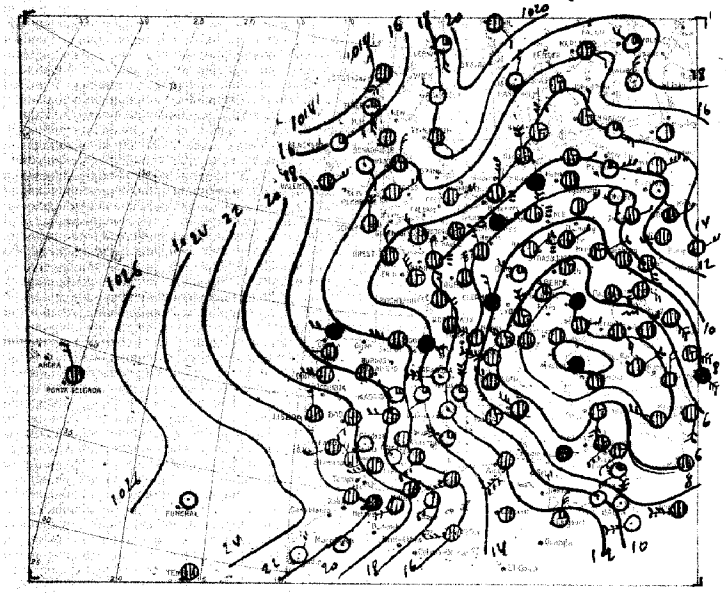

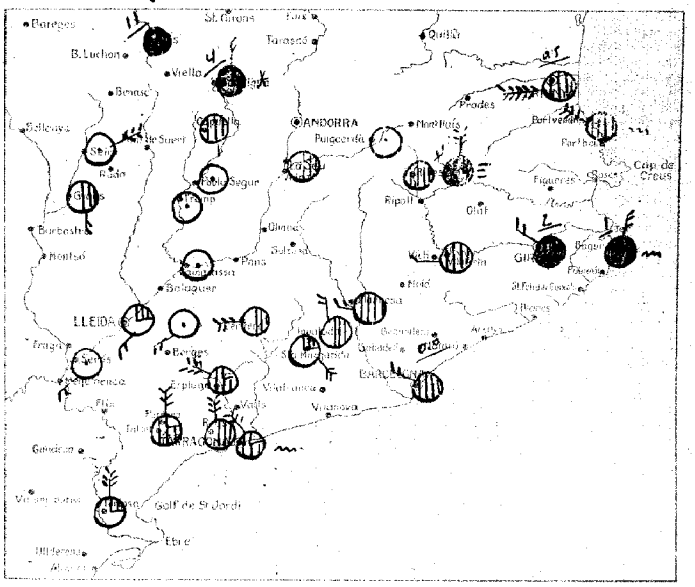

Signes usats a la carta del temps: vent inferior; mar; serè; cobert; coberts; calitja; boira; boira ploranera; boira gelradora; plovent; aiguaneu; bolves de neu; ruïgada de neu; neveng; pedregada; calamarça; tempesta (amb tronada); trons llunyans; llampecs sense trons; rosada; gelrada; temps cobert de neu; pressió en milibars; precipitació en 24 hores, en milímetres.

Situació general: El centre principal de perturbació atmosfèrica d'Europa es troba a l'alta de Lorena i llur zona de mal temps amb el vinvl i plujes comprèn el nord d'Espanya, gran part de França, Italia i nord d'Africa. - Cap als Països Bajxos i Alemanya domina el règim de boires. - Entre les illes Britàniques i la Península Ibèrica s'ha registrat un notable descens de la temperatura que correspon al sector fred de la depressió barométrica de la Mediterrània.

Estat del temps a Catalunya: El temps es molt variable dominant al serè per les comarques de Lleida, núvolós per Barcelona i Tarragona i plujós cap a Girona. - S'han establert vents del nord o mestral a tot el país però la màxima violència té lloc al camp de Tarragona i a les llibres del Ebre. - Neva al Port de la Bonaigua on hi ha un gruix de neu de 80 centímetres i temperatura mínima de 2 graus sota zero.

DADES DE LES ESTACIONS PROPERES

LLOC	Estat del cel	Vent	Temperatura	Mar	En 24 hores Temp. màx.	Temp. mín.	Precipitació	Observacions especials
Perpinyà	cobert	W	14	-		13	0.5	
Cap Biarra	"	NW	14	9. marc	20	13		
Sant Adrià			16		24	11		
S. J. Vilatorta	"	W	12		19	6		
Manresa	"	W	14		19	12		
Igualada	1/2	N						
Sta. Margarida	1/4	SE	14		20	13		
Cap Bagur	cobert	N	16	"			1	●
Girona	"	NW	13		22	12	2	●
Peralada								
Núria	"	N	2		10	1		● neu 55 cm.
Ribes de Fr.	"	NE	9		14	6		
Fresser			7		15	4	1	
Puigcerdà	serè	llalma	10		18	8		
Adrall	1/2	"	12		20	4		
Ll. Estangento			2		13	0		
Capdella	cobert	S	7		15	1		
Pobla de Segur	serè	llalma	12		16	8		
Tremp		llalma	11		19	9		
P. Bonaigua	cobert	N	-2		1	-2	4	neu 80 cm.

LLOC	Estat del cel	Vent	Temperatura	Mar	En 24 hores Temp. màx.	Temp. mín.	Precipitació	Observacions especials
Olot	cobert		7		15	7	11	●
Seira	serè	NE	14		19	9		
Cervera	1/2	S	14		19	5		
Lleida	1/4	SW	13		20	9		
Camarasa	serè	llalma	11		19	9		
Cervera	1/2	W	9		16	7		
Serós	serè	SW	13		21	9		
Tarragona	3/4	NW	13	9. marc	17	11		
Falset	3/4	N						
Montblanc	3/4	NW						
Reus	1/2	N	13					
Tortosa	1/4	N	16		21	14		
Tàrrega	serè	W						
Castellfollit	1/4	NW	16		19	13		
Vilafeia	serè	llalma	15		20	12		
Alacant	1/4	WNW	17	marc				
Palma	3/4	NW	14	llalma	17	11		
Maló	1/2	NW	15	arrissada	16	13		
Blanes	cobert	llalma						

Observacions de Barcelona

Pressió	1007.4 mb	Núvols	Acu. Est.
Temperatura	14.6	» quantitat	10/10
Humitat	60 %	Temp. màx	20.2
Vent del	NW	Temp. mín.	12.2
» velocitat	12 Km/h	Pluja	0.0 mm.
Mar	Llana	Fenòm. especc.	—

HORA	VENTS SUPERIORS		
7	Tortosa		
	a 200 m	NW 33	Km/h
	a 500 m	NW 28	Km/h
	a 1000 m	NW 43	Km/h
	a 2000 m	N 3	Km/h
	a 3000 m	NNW 17	Km/h
	A		
	a 200 m		Km/h
	a 500 m		Km/h
	a 1000 m		Km/h
	a 2000 m		Km/h
	a 3000 m		Km/h

Temps probable fins a demà a migdia: Variable amb temperatures suaus i pluges isolades per la meitat nord del país. - Mar, vents flujxos o moderats del nord o gregal i mar arrissada o petita marejada.

LIBRARY OF CONGRESS APR 3 - 1942
Received JUN 30 1942 Library of Congress

Tota la correspondència al Director del Servei Meteorològic de Catalunya, C. Urgell, 187. - Barcelona

El Director, E. PONTSERÉ

GENERALITAT DE CATALUNYA
SERVEI METEOROLÒGIC DE CATALUNYA

Carta del temps del Divendres 4 de Maig de 1934, a 7 h.

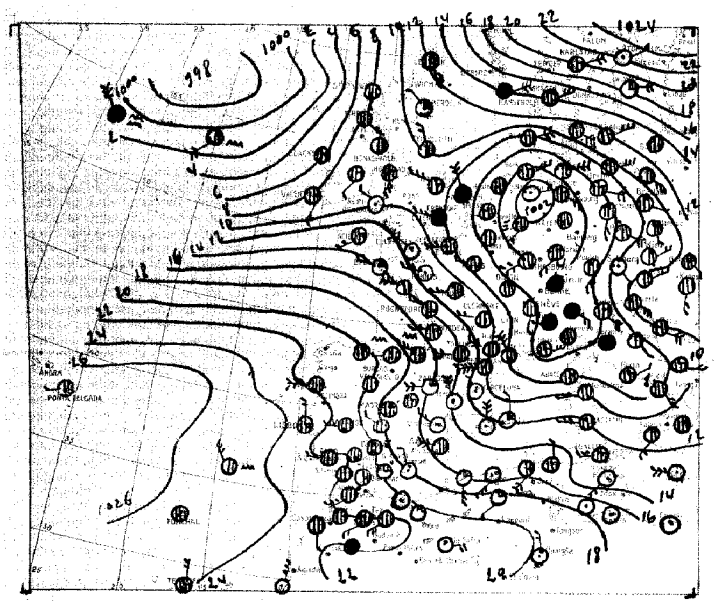

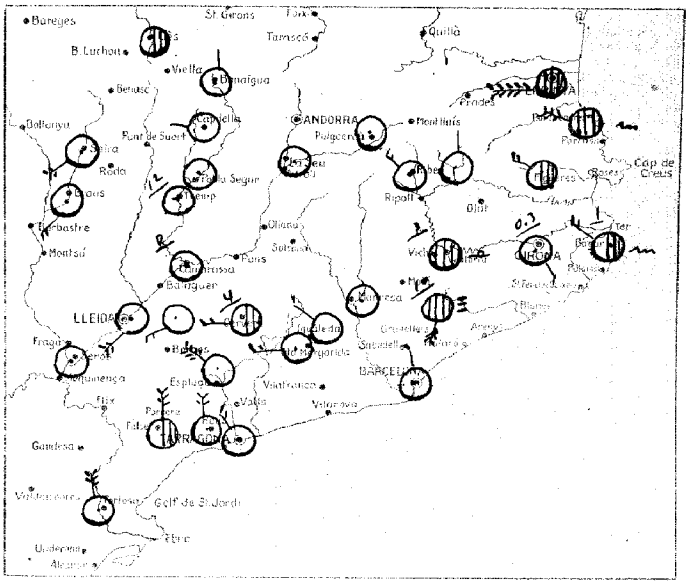

Signes usats a la carta del temps: vent (direcció); llacs; serè; cobert; cobert; calitja; boira. boira pluvioses; boira gelada; ● plovent; aiguaneu; bolves de neu; ventada de neu; nevant; pedregada; calamarsa; tempesta (amb tronada); neus llunyanes; llampecs sense trons; rosada; gelada; ferro cobert de neu; pressió en mil·limetres; precipitació en 24 hores, en mil·limetres.

Situació general: Des del Pirineu fins a l'Europa Central i Itàlia dominen pressions baixes que produeixen mal temps amb cel nuvol i plujós i algunes tempestes a França, Països Baixos, Suïssa i Itàlia. Les pluges més abundoses tenen lloc a la Lombardia i a Toscana. Entre Anglaterra i Espanya ha baixat la temperatura sota els efectes del vent del nord que correspon al sector fred de la depressió centrada a Alemanya.

Estat del temps a Catalunya: al Rosselló, Plana de Vic i Montserrat la nuvolositat es intensa observant-se algunes boires i per la resta del país el cel està completament serè. Al camp de Tarragona i curs inferior de l'Ebre els vents son forts del sector nord. En les darreres 24 hores es registraren alguns ruixats tempestosos a les comarques de Barcelona, Gerona i Lleida amb precipitacions de 12 litres per metre quadrat a Tremp, 10 al Turó de l'Home (Montseny) i 8 a Barcelona. Temperatura mínima d'avui al Port de la Bonaigua, 4 graus sota zero.

DADES DE LES ESTACIONS PRÒPERES

LLOC	Estat del cel	Vent	Temperatura	Mar	En 24 hores Temp. màx.	Temp. mín.	Precipitació	Observacions especials
Perpinyà	tobert	W	13		19	13		
Cap Biarra	"	NW	13	2 Marn	18	12		
Sant Adrià			15		27	13		
S. J. Vilatorta	"	W	9		20	6	3	
Manresa	Serè	llacuna	14		21	12		
Igualada	"	NW						
Sta. Margarida	"	W	15		22	13		
Cap Bagur	1/2	NW	18	"			1	
Girona	Serè	SE	15		23	10	1.3	
Peralada	1/2	NW	15		21	12		
Núria	Serè	N	4		6	0		neu 50 cm.
Ribes de Fr.	"	NW	9		15	4		
Fresser			6		14	4		
Puigcerdà	"	llacuna	9		18	5		
Adrall	"	"	12		19	6		
Ll. Estangento			4		8	0		
Capdella	"	W	3		14	2		
Pobla de Segur	"	llacuna	12		19	7		
Tremp	"	"	8		22	5	12	
P. Bonaigua	"	N	-4		-1	-4		neu 80 cm.

LLOC	Estat del cel	Vent	Temperatura	Mar	En 24 hores Temp. màx.	Temp. mín.	Precipitació	Observacions especials
Cadaqués (Lux)	1/2		9		10	6	5	
Sitges	Serè	SW	14		19	7		
Tarragona	"	W	13		21	4		
Lleida	"	W	13		22	9		
Camarasa	"	llacuna	11		23	9	P	≡
Cervera	1/2	W	9		18	7	2	
Sucs	Serè	llacuna	9		22	9		
Balaguer	"	NW	13	Arrissada	22	11		
Falset	1/2	N						
Montblanc	Serè	NW						
Reus	"	N	14					
Fortuna	Serè	NNW	12		22			
Tàrrega	"	W						
Castellfollit (P)	"	WNW	17					
Valencia	"	WNW	17		25	14		
Alacant	1/2	WNW	27	Arrissada				
Palma	Serè	N	14	Plana	24	8		
Maó	1/4	N	15	Arrissada	20	15		

Observacions de Barcelona

Pressió	1011.9 mb.	Núvols	—
Temperatura	14.5	» quantitat	—
Humitat	58 %	Temp. màx.	21.5
Vent del	NNW	Temp. mín.	12.6
» velocitat	4 Km/h	Pluja	7.6 mm.
Mar	Plana	Fenòm. especials	—

HORA	VENTS SUPERIORS			
7	Tortosa			
	a 200 m	NNW	40	Km/h
	a 500 m	NNW	54	Km/h
	a 1000 m	NNW	83	Km/h
	a 2000 m	WNW	61	Km/h
	a 5000 m	NW	55	Km/h
7	Barcelona			
	a 200 m	W	6	Km/h
	a 500 m	SSW	9	Km/h
	a 1000 m	S	20	Km/h
	a 2000 m	NW	13	Km/h
	a 3000 m	NNW	36	Km/h

Temps probable fins a demà a migdia: Bon temps i alguna tempesta local a muntanya. Em mar, mànimades i mar plana o arrissada.

LIBRARY OF CONGRESS APR 3 - 1942
Division of Maps JUN 30 1938 Library of Congress

Tota la correspondència al Director del Servei Meteorològic de Catalunya, C. Urgell, 187. — Barcelona

El Director, E. FONTSERE

GENERALITAT DE CATALUNYA
SERVEI METEOROLÒGIC DE CATALUNYA

Carta del temps del Dissabte, 5 de Maig de 1934, a 7 h.

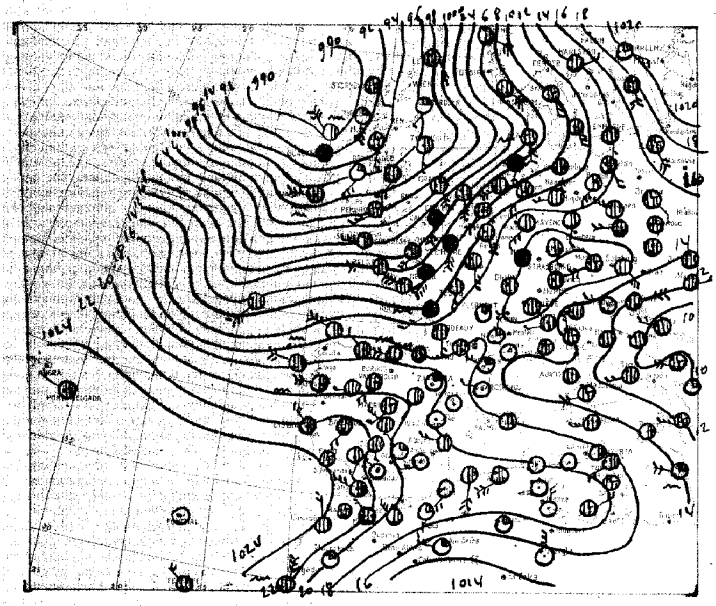

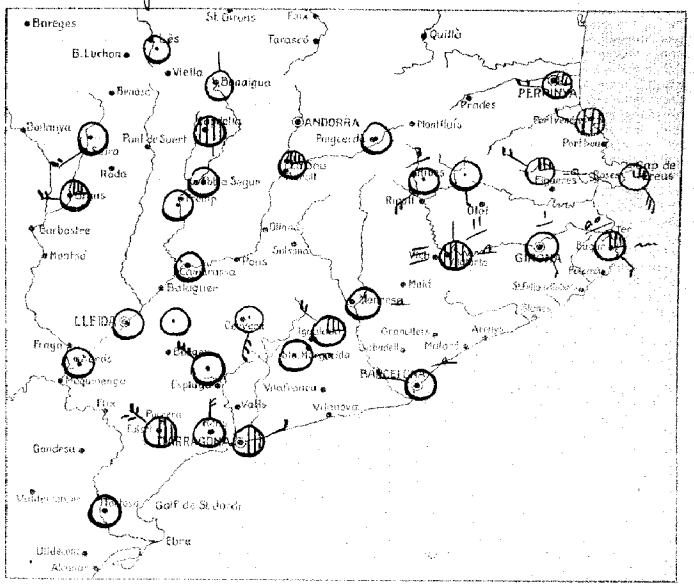

Signes usats a la carta del temps: vent inferior; mar; cero; 1/4 cobert; cobert; calitja; boira; boira ploranera; boira gelradora; plovent; aiguaneu; bolvés de neu; ruïnada de neu; nevant; pedregada; calamarsa; tempesta (amb tronada); núvols llunyans; llampecs sense trons; rosada; gelrada; ferrer cobert de neu; la pressió en mil·libars; precipitació en 24 hores, en mil·limetres.

Situació general: Des del nord d'Escandinàvia fins a les illes Britàniques i Escandinàvia fa mal temps amb cel cobert, vents forts del sudoest i algunes pluges degut a una important depressió barométrica que passa per Escòcia.- Aquests vents del sudoest corresponen al sector calent de la depressió abans esmentada i per lo tant produeixen un lleugeri augment de la temperatura als països occidentals.- Per la vertent mediterrània de la Península Ibèrica i nord d'Africa el temps es bó amb cel serè i vents fluixos de direcció variable.-

Estat del temps a Catalunya: Domina bon temps registrant-se algunes boires matinals a la plana de Vic i cel completament serè per la resta de Catalunya.- Els vents son fluixos del nord i les temperatures suaus amb tendencia a l'augment.-

En les darreres 24 hores s'han registrat mitjatis de caràcter tempestós a la vall de Ribes, plana de Vic, Guillerics i Girona essent la màxima quantitat de pluja recollida de 11 litres per metre quadrat a Sant Julià de Vilatorta.

DADES DE LES ESTACIONS PROPERES

LLOC	Estat del cel	Vent	Temperatura	Mar	En 24 hores Temp. màx.	Temp. mín.	Precipitació	Observacions especials
Perpinyà	1/4	W	15			12		
Cap Biarra	cobert	NW	14	Plana		13		
Sant Adrià			14		27	11		
S. J. Vilatorta	"	N	10		20	4	11	≡ ⌒
Manresa	serè	calma	14		20	10		⌒
Igualada	1/4	NW						
Sta. Margarida	serè	NE	15		20	13		
Cap Bagur	1/4	SE	17	P. marea			0.0	
Girona	serè	SW	12		21	9	1	
Peralada	1/4	NW	14		22	11		⌒
Núria	serè	S	5		12	-1		neu 45 cm.
Ribes de Fr.	"	SW	10		16	6	3	
Fresser			8		17	5	1	
Puigcerdà	"	calma	12		22	9		
Adrall	1/4	"	12		21	5		
Ll. Estangento			4		10	-1		
Capdella	cobert	S	6		16	3		
Pobla de Segur	serè	calma	12		19	8		
Tremp	"	"	9		26	7		
P. Bonaigua	"	N	-2		0	-2		neu 70 cm.

LLOC	Estat del cel	Vent	Temperatura	Mar	En 24 hores Temp. màx.	Temp. mín.	Precipitació	Observacions especials
Cledes (Les)	serè		9		15	5		
Seira	"	SW	14		19	6		
Seu d'Urgell	1/4	W	15		21	6		
Lleida	serè	calma	13		21	8		
Camarassa	"	"	16		21	9		
Cervera	"	SSW	11		19	5		
Sapeira	"	calma	15		22	10		
Tarragona	1/2	NE	13	Arrissada	22	11		
Falset	1/2	NW						
Montblanc	serè	NW						
Reus	"	N	14					
Tortosa	serè	calma	17		23	12		
Tàrrega	"	"						
Cap Salou	1/4	NW	18			13		
València	"	calma	17		22	15		
Alacant	1/2	WNW	18	Plana				
Palma								
Maó	1/2	calma	13	"	18	10		
Cadaqués	1/4	SE						

Observacions de Barcelona

Pressió	1015.2 mb.	Núvols	—
Temperatura	15.7	" quantitat	"
Humitat	62 %	Temp. màx.	19.3
Vent del	WNW	Temp. mín.	11.6
" velocitat	2 Km/h	Pluja	— mm.
Mar	Arrissada	Fenòm. especials	⌒

HORA	VENTS SUPERIORS		
7	Tortosa		
	a 500 m.	NE 13	Km/h
	a 500 m.	NW 18	Km/h
	a 1000 m.	WNW 18	Km/h
	a 2000 m.	WNW 33	Km/h
	a 3000 m.	W 35	Km/h
7	Barcelona		
	a 200 m.	—	Km/h
	a 500 m.	—	Km/h
	a 1000 m.	NW 58	Km/h
	a 2000 m.	WNW 67	Km/h
	a 3000 m.	NW 45	Km/h

Temps probable fins a demà a migdia: Bon temps i augment de la temperatura.
Per mar, marinades i mar plana o arrissada.

LIBRARY OF CONGRESS
APR 3 - 1942
DUPLICATE
Exchange

Division of Maps
JUN 30 1955
Library of Congress

Tota la correspondència al Director del Servei Meteorològic de Catalunya, C. Urgell, 187.—Barcelona

El Director, E. FONTSERÈ

GENERALITAT DE CATALUNYA
SERVEI METEOROLÒGIC DE CATALUNYA

Carta del temps del Diumenge . 6 de maig del 1934 , a 7 h.

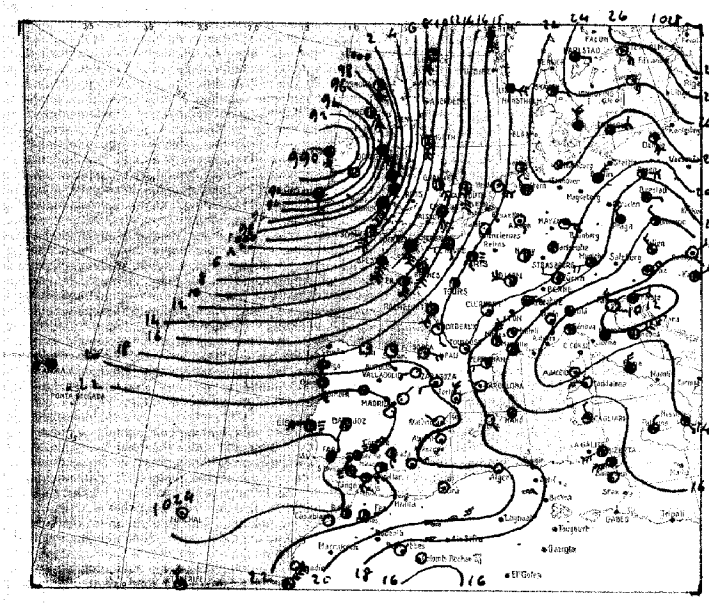

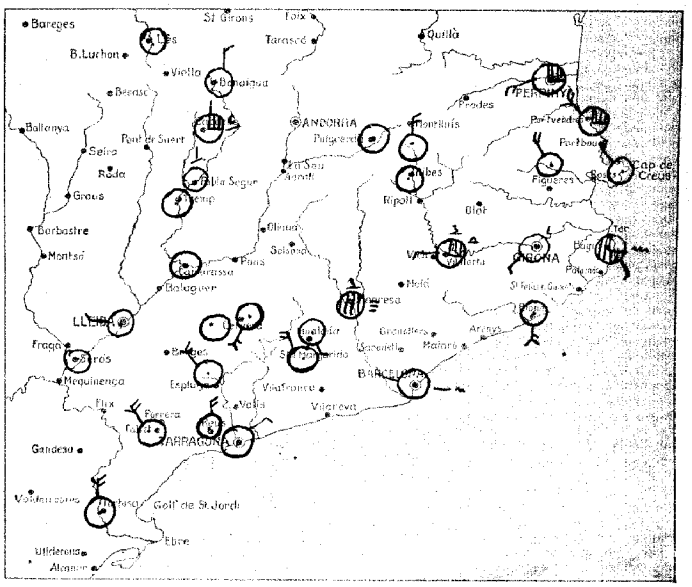

Signes usats a la carta del temps: vent inferior; mar; ○ serè; ½ cobert; cobert; calitja; boira; boira plomanera; boira gebradora; ● plovent; aiguaneu; bolves de neu; ráfagada de neu; nevant; pedregada; calamarça; tempesta (amb tronada); trons llunyans; llampecs sense trons; rosada; gebrada; terrer cobert de neu; pressió en mil·libars; precipitació en 24 hores, en mil·limetres.

Situació general: Un important cicló centrat a Irlanda dona lloc a plugges a gran part de les illes Britàniques i costes de Bretanya. - Un mínim barométric situat al Golf de Venecia produeix també algunes ruixats al centre d'Italia. - Les altes pressions formen dos centres anticiclonics situats al l'Atlantic entre Madeira i S.W. de Portugal, sota l'influencia del qual es registren boires a Andalusia, i l'altre a Estonia, essent el temps bo amb cel serè o poc nuvol, vents fluixos i temperatures altes als països Bàltics.

Estat del temps a Catalunya: Al sòl de Bages es registren boires matinals i per la resta del país el cel està serè o poc nuvol, essent els vents fluixos del sector Nord.
En les darrares 24 hores es registraren ruixats al Ballars, Vall de Ribes, Girona i planes de Vic i Bages.
La temperatura màxima ha estat de 24° a Tortosa i la mínima a Ulldecona de 0°.

DADES DE LES ESTACIONS PROPERES

LLOC	Estat del cel	Vent	Temperatura	Mar	En 24 hores: Temp. màx.	Temp. mín.	Precipitació	Observacions especials
Perpinyà	¼	WSW	16		22	13		
Cap Bierra	¼	NW	15	animada		14		
Sant Adrià			16		24	13		
S. J. Vilatorta	¼	W	13		20	6	3	a
Manresa	cobert	calma	15		21	12	3	≡
Igualada	serè	S						
Sta. Margarida	"	N	15		23	13		
Cap Bagur	¾	SE	20	p. mar				
Girona	serè	SW	16			11	1	
Peralada	"	W	15		20	12		a
Núria	"	N	5		0	0		
Ribes de Fr.	"	calma	12		17	8	10	
Fresser			8		15	5	6	
Puigcerdà	serè	calma	12		24	10		
Adrall								
Ll. Estangento			5		12	-2	4	
Capdella	¼	N	5		17	3	6	
Pobla de Segur	serè	calma	13		20	8	1	
Tremp	"	"	13		15	10		
P. Bonaigua	"	N	-3		1	-3		45cm. neu

LLOC	Estat del cel	Vent	Temperatura	Mar	En 24 hores: Temp. màx.	Temp. mín.	Precipitació	Observacions especials
Cledes (Les)	serè		8		17	5		
Seira								
Graus								
Lleida	serè	W	12		21	7		
Camarassa	"	calma						
Cervera	"	SSW	11		20	9		
Serós	"	calma	16		23	10		
Tarragona	¼	NE	19	plana	21	12		
Falset	serè	NW						
Montblanc	"	NW						
Reus	"	N	16					
Tortosa	"	N	20		24	18		
Tàrrega	"	calma						
Castelló de la P.	¼	NE	17			15		
València	serè	WNW	17		24	15	0.1	
Alacant	"	calma	18	calma				
Palma	"	SE	14	calma	21	9		
Maó	cobert	calma	15	plana	21			
Badaguin	serè	NW						
Blanes	"	S						

Observacions de Barcelona

Pressió 018.0 mb	Núvols —
Temperatura 17°,0	» quantitat —
Humitat 63 %	Temp. màx 20°,3
Vent del WNW	Temp. mín. 13°,7
» velocitat 1 Km/h	Pluja — mm.
Mar plana	Fenòm. especs. —

HORA	VENTS SUPERIORS	
	A	
	a 200 m	Km/h
	a 500 m	Km/h
	a 1000 m	Km/h
	a 2000 m	Km/h
	a 3000 m	Km/h
	A	
	a 200 m	Km/h
	a 500 m	Km/h
	a 1000 m	Km/h
	a 2000 m	Km/h
	a 3000 m	Km/h

Temps probable fins a demà a migdia:

LIBRARY OF CONGRESS APR 3 - 1942 DUPLICATE EXCHANGE
Division of Maps JUN 30 1942 Library of Congress

Tota la correspondència al Director del Servei Meteorològic de Catalunya, C. Urgell, 187. - Barcelona

EL DIRECTOR, E. FONTSERÈ

GENERALITAT DE CATALUNYA
SERVEI METEOROLÒGIC DE CATALUNYA

Carta del temps del Dilluns 7 de Maig de 1934, a 7 h.

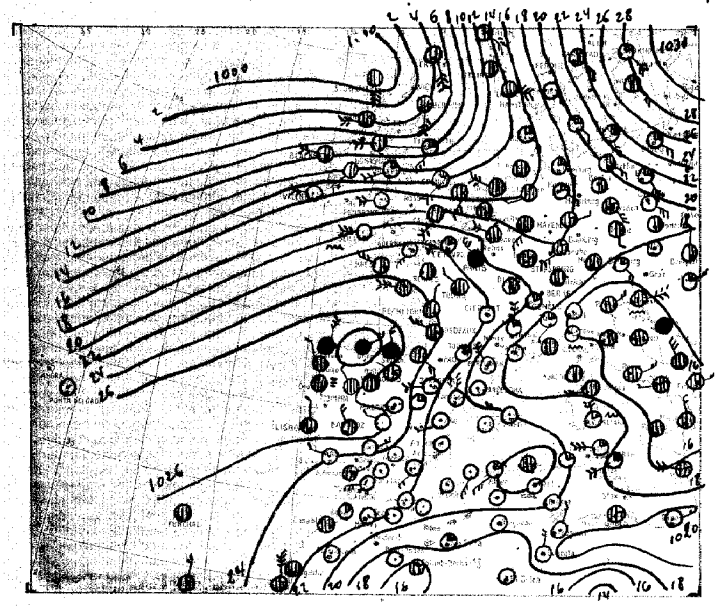

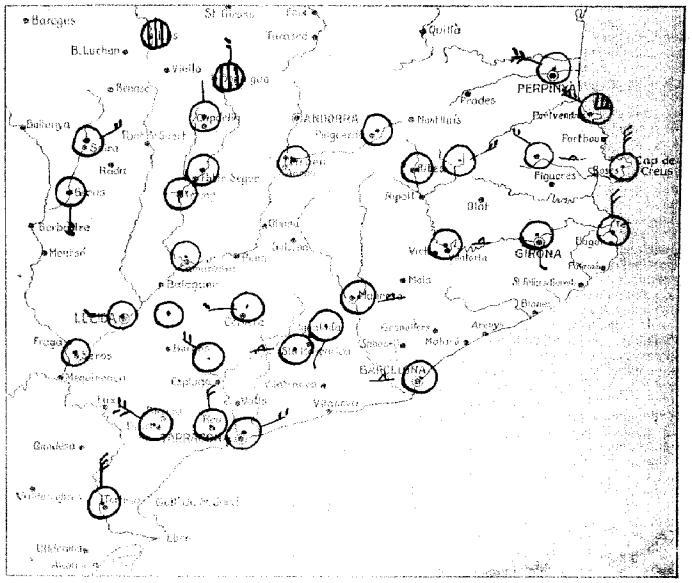

Signes usats a la carta del temps: vent inferior; mar; serè; ½ cobert; cobert; calma; boira; boira plomisa; boira gelada; plovent; aiguaneu; belves de neu; ventisca de neu; neblina; calabarina; tempesta (amb granada); trons llunyans; llampecs sense trons; rosada; gelada; terra cobert de neu; pressió en mil·libres; precipitació en 24 hores, en mil·límetres.

Situació general: Una depressió barométrica situada al nord-est de les illes Britàniques dona lloc a plujes a Escòcia.- També es registren algunes pluviositats al Cantàbric i occident de França.
Les altes pressions formen dos màxims anticiclònics situats, l'un a l'Atlàntic entre les Açores i Portugal i l'altre a Finlandia, essent el temps bó a la meitat oriental d'Espanya i als Països Bàltics.-

Estat del temps a Catalunya: El bon temps es general a tot Catalunya observant-se el completament serè i vents molt fluixos.
Les rosades son intenses a les comarques de Barcelona.-
La temperatura màxima ha estat de 24 graus a Puigcerdà, Seròs i Tarragona i la mínima a Nuria, de 3 graus.-

DADES DE LES ESTACIONS PROPERES

LLOC	Estat del cel	Vent	Temperatura	Mar	En 24 hores Temp. màx.	Temp. mín.	Precipitació	Observacions especials
Perpinyà	serè	NW	19			16		
Cap Biarra	3/4	NW	15	arrissada		14		
Sant Adrià			17		28	12		
S. J. Vilatorta	serè	calma	14		21	6		—
Manresa	"	"	16		21	10		—
Igualada	"	SW						
Sta. Margarida	"	calma	18		22	10		—
Cap Bagur	"	N		"				
Girona	"	S	17			10		
Peralada	"	NW	20		23	12		—
Núria	"	NE	7		12	3		neu 25 cm.
Ribes de Fr.	"	N	9		16	5		
Fresser			9		18	7		
Puigcerdà	"	calma	12		24	10		
Adrall	"	"	13		22	5		
Ll. Estangento			3		12	2		
Capdella	"	N	10		17	5		
Pobla de Segur	"	calma	15		20	11		
Tremp	"	"	15		23	13		
P. Bonaigua	cobert	N	-2		4	-2		neu 65 cm.

LLOC	Estat del cel	Vent	Temperatura	Mar	En 24 hores Temp. màx.	Temp. mín.	Precipitació	Observacions especials
Càdiès (Ll.es)	cobert		12		20	7		
Seròs	serè	NE	15		20	7		
Pesarruta	"	S	18		22	7		
Lleida	"	W	15		23	9		
Comarrasa	"	calma	18		23	10		
Caserras	"	W	13		21	10		
Seròs	"	calma	17		24	14		
Tarragona	"	NE	20	arrissada	24	13		
Cabrera	"	NW						
Mallorca	"	NW						
Ciutadella	"	N	17					
Tortosa	serè	N	22			13		
Ferrera	"	calma						
Castellón de la P.	"	NW	26			15		
Valencia	"	WSW	18			16		
Alacant	"	WNW	16	Plana				
Palma	"	calma	15	calma	21	8		
Malió	"	WNW	16	Plana				
Badajós	"	N						

Observacions de Barcelona

Pressió	1019.4 mb.	Núvols	—
Temperatura	18.2	" quantitat	—
Humitat	62 %	Temp. màx.	21.5
Vent del	calma	Temp. mín.	13.7
" velocitat	— Km/h	Pluja	— mm.
Mar	Plana	Fenòm. especi	—

HORA	VENTS SUPERIORS		
7	Tortosa		
	a 200 m.	NW 25	Km/h
	a 500 m.	NW 31	Km/h
	a 1000 m.	NW 22	Km/h
	a 2000 m.	SE 3	Km/h
	a 3000 m.	N 9	Km/h
7	Barcelona		
	a 200 m.	N 11	Km/h
	a 500 m.	ENE 11	Km/h
	a 1000 m.	SE 20	Km/h
	a 2000 m.	W 9	Km/h
	a 3000 m.	WNW 13	Km/h

Temps probable fins a demà a migdia: Bon temps i temperatures altes.
Sera mar marinada i mar plana o arrissada.

LIBRARY OF CONGRESS
APR 3 - 1942
EXCHANGE
Library of Congress
JUN 30 1942

Tota la correspondència al Director del Servei Meteorològic de Catalunya, C. Urgell, 187. Barcelona

EL DIRECTOR, E. FONTSERÈ

GENERALITAT DE CATALUNYA
SERVEI METEOROLÒGIC DE CATALUNYA

Carta del temps del Dimarts, 8 de Maig de 1934, a 7 h.

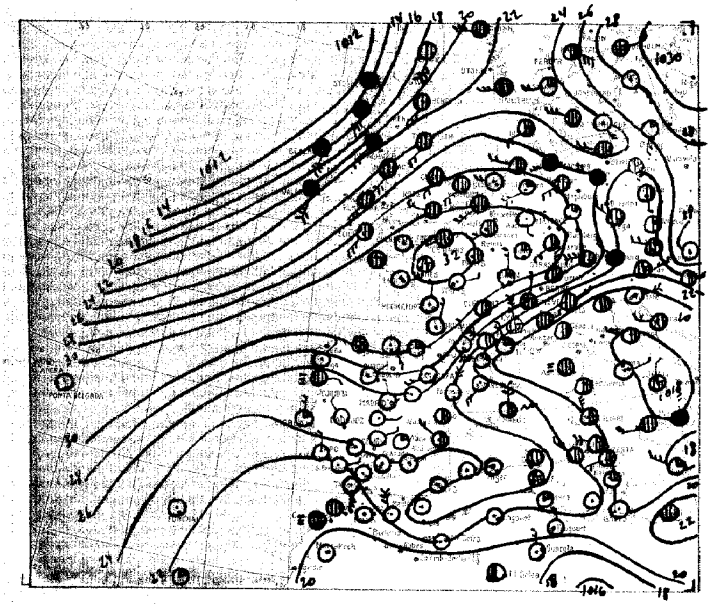

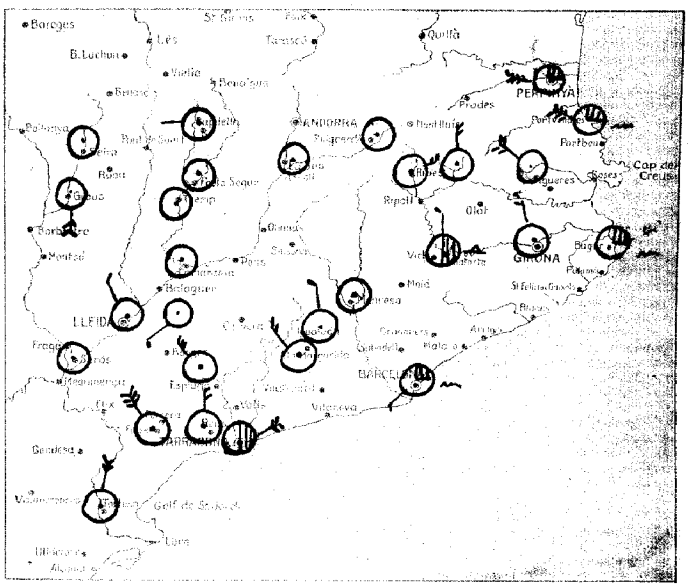

Signes usats a la carta del temps: vent inferior; mar; serè; 1/4 cobert; cobert; calitja; boira; boira plomanera; boira gelradora; plovent; aiguaneu; bolves de neu; ruiguada de neu; neuant; pedregada; catimarga; tempesta (amb llampada); trons llunyans; llampecs sense trons; rosada; gelrada; terra coberta de neu; pressió en mil·libres; precipitació en 24 hores, en mil·limetres.

Situació general: Sota els efectes d'una perturbació atmosfèrica situada a l'Atlàntic nord es registren pluges a Irlanda, llemal de Sant Jordi i Escocia.- També s'observan algunes pluges isolades a Baviera i Prussia.- Per tota la resta del continent el temps es ló degut a trobar-se sota l'influència del règim anticiclònic, quin centre de màxima pressió està situat a França.-

Estat del temps a Catalunya: El temps es ló a tot Catalunya, observant-se solament algunes núvols a la costa i plana de Vic.- Els vents son moderats ó un xic forts al curs inferior de l'Ebre, camp de Tarragona, Bagur i Rosselló.- La temperatura màxima d'ahir fou de 27 graus a Seró i la mínima d'avui a Nuria, de 3 graus.-

DADES DE LES ESTACIONS PROPERES

LLOC	Estat del cel	Vent	Temperatura	Mar	En 24 hores: Temp. màx.	Temp. mín.	Precipitació	Observacions especials
Perpinyà	1/4	NW	15		25	13		—
Cap Bierra	1/4	NW	15	Petita maror	23	13		—
Sant Adrià			18		26	13		
S. J. Vilatorta	1/2	N	14		22	7		—
Manresa	Serè	Calma	17		23	14		
Igualada	"	N						
Sta. Margarida	"	NW	15		24	14		
Cap Bagur	1/4	NE	18	"				
Girona	Serè	NNW	15		27	11		
Perelada	"	NW	16		25	14		
Núria	"	N	8		10	3		neu 20 cm.
Ribes de Fr.	"	E	10		18	5		
Fresser			10		20	8		
Puigcerdà	"	Calma	11		18	7		
Adrall	"	"	13		23	6		
Ll. Estangento			6		11	2		
Capdella	"	W	5		18	5		
Pobla de Segur	"	Calma	15		22	12		
Tremp	"	"	15		25	13		
P. Bonaigua								

LLOC	Estat del cel	Vent	Temperatura	Mar	En 24 hores: Temp. màx.	Temp. mín.	Precipitació	Observacions especials
Cadete (Lles)								
Seira	Serè	Calma	15		23	8		
Benarrua	"	S	18		25	9		
Lleida	"	NW	13		25	11		
Cervera	"	Calma	17		25	11		
Esparraguera								
Agramunt	"	"	20		27	15		
Tàrrega	1/2	NE	17	Arrissada	22	15		
Falset	Serè	NW						—
Montblanc	"	NW						
Reus	"	N	17					
Tortosa	Serè	NNE	20		27	17		
Tarragona	"	SW						
Cassà de la Selva	1/4	E	19			15		
Vilanova	1/2	Calma	19		25	15		
Alcover	1/2	NW	18	Plana				
Valls								
Mahó	1/2	N	16	Maror	22	15		—

Observacions de Barcelona

Pressió	1023.5 mb.	Núvols	Stra. acu.
Temperatura	18.0	" quantitat	2/10
Humitat	71 %	Temp. màx.	24.1
Vent del	SW	Temp. mín.	15.2
" velocitat	4 Km/h	Plujes	- mm.
Mar	Petita maror	Fenòm. especs.	-

HORA	VENTS SUPERIORS			
7	Tortosa			
	a 500 m.	N	27	Km/h
	a 500 m.	NW	32	Km/h
	a 1000 m.	WNW	21	Km/h
	a 2000 m.	W	10	Km/h
	a 3000 m.	NW	18	Km/h
7	Barcelona			
	a 200 m.	S	7	Km/h
	a 500 m.	S	18	Km/h
	a 1000 m.	W	22	Km/h
	a 2000 m.	W	29	Km/h
	a 3000 m.	WNW	47	Km/h

Temps probable fins a demà a migdia: Bon temps.
Per mar, marinada i mar arrissada ó petita maror.

Division of Maps
JUN 30 1934
Library of Congress

LIBRARY OF CONGRESS
APR 3 - 1942

EL DIRECTOR: E. FONTSERÈ

Tota la correspondencia al Director del Servei Meteorològic de Catalunya, C. Urgell, 187. Barcelona

GENERALITAT DE CATALUNYA
SERVEI METEOROLÒGIC DE CATALUNYA

Carta del temps del Dimecres 9 de Maig de 1934, a 7 h.

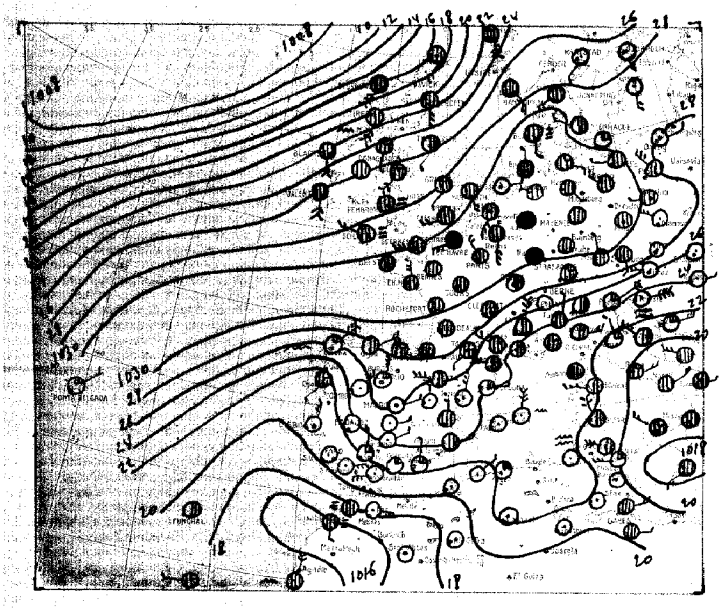

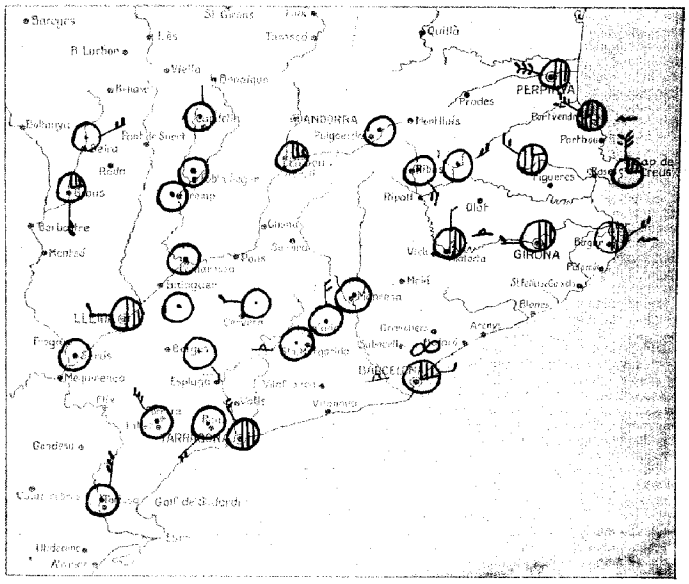

Signes usats a la carta del temps: vent inferior; mar; serè; 1/4 cobert; cobert; calma; bòira; bòira gelada; bòira gelandora; plovent; aiguaneu; bolves de neu; ventada de neu; nevant; pedregada; calamarsa; tempesta (amb tronada); trons llunyans; llampecs sense trons; rosada; gelada; terra cobert de neu; la pressió en mil·limetres; precipitació en 24 hores, en mil·limetres.

Situació general: S'han establert pressions altes que donen lloc a bon temps a tota la Península Ibèrica i nord d'Africa.- A França, Països Baixos i Alemanya domina el nivol i boirós amb algunes plovinques essent els vents fluixos, gairebé calmes.- al nord-est de les illes Britàniques hi ha pressions baixes sota l'influència de les quals es registra mal temps a l'Atlàntic nord i costes de Noruega on el cel està completament cobert i bufa vent fort del sud-est.-

Estat del temps a Catalunya: El temps es ho registrant-se alguns nivols per la costa de llevant i cel completament serè per tota la resta de Catalunya.- Els vents son fluixos del sector nord i les temperatures en general son suaus.- Máxima d'ahir, 26 graus a Tortosa, mínima d'avui, 2 graus a l'Estangento

DADES DE LES ESTACIONS PROPERES

LLOC	Estat del cel	Vent	Temperatura	Mar	En 24 hores Temp. màx.	Temp. mín.	Precipitació	Observacions especials
Perpinyà	1/2	WNW	19		22	15		
Cap Bianra	cobert	NW	18	9 marí		15		
Sant Adrià			17		24	14		
S. J. Vilatorta	1/2	N	13		21	7		
Manresa	serè	calma	17		22	14		
Igualada	"	N						
Sta. Margarida	"	calma	16		21	8		
Cap Bagur	1/2	NE	20	"				
Girona	1/2	W	16		23	9		
Peralada	3/4	NW	20		23	17		
Núria	serè	NE	9		12	5		neu 15 cm
Ribes de Fr.	"	SSE	11		18	6		
Fresser			12		21	9		
Puigcerdà	"	calma	14		21	10		
Adrall	3/4	"	13		25	4		
Ll. Estangento			10		13	2		
Capdella	serè	N	10		19	5		
Pobla de Segur	"	calma	16		22	10		
Tremp	"	"	11		24	11		
P. Bonaigua								

LLOC	Estat del cel	Vent	Temperatura	Mar	En 24 hores Temp. màx.	Temp. mín.	Precipitació	Observacions especials
Clodes (Les)								
Seira	serè	NE	14		22	7		
Berga	1/4	S	18		23	9		
Lleida	1/2	W	14		24	11		
Camarasa	serè	calma	15		23	12		
Cervera	"	W						
Seros	"	calma	15		24	13		
Tarragona	1/2	NW	19		19	12		
Falset	serè	NW						
Montblanc	"	SE						
Deus	"	SW						
Torbes	serè	NNE	19			12		
Tàrrega	"	calma						
Cesk(illo d. Ja)	3/4	NNE	18		23	14		
Valencia	cobert	N	17		24	16		
Alacant	1/2	ENE	17	Llana				
Palma	serè	calma	13	Calma	22	8		
Mahó	"	N	17	Marol	19	13		
Ciudadela	1/4	N						

Observacions de Barcelona

Pressió	1023.8 mb.	Núvols	Ci. Cist.
Temperatura	16.2	» quantitat	3/10
Humitat	77 %	Temp. màx	20.3
Vent del	E	Temp. mín.	14.1
» velocitat	2 Km/h	Pluja	— mm.
Mar	Llana	Fenòm. especials	∞

HORA	VENTS SUPERIORS		
7	Tortosa		
	a 200 m	N 16	Km/h
	a 500 m	NW 18	Km/h
	a 1000 m	WSW 10	Km/h
	a 2000 m	WSW 8	Km/h
	a 3000 m	NNE [illegible]	Km/h
7	Barcelona		
	a 200 m	W [illegible]	Km/h
	a 500 m	WSW [illegible]	Km/h
	a 1000 m	W [illegible]	Km/h
	a 2000 m	NNE [illegible]	Km/h
	a 3000 m	NE 20	Km/h

Temps probable fins a demà a migdia: Bon temps i algunes calitges matinals.- Tot suaus, vents fluixos de llevant ò gregal i petita marí.

LIBRARY OF CONGRESS
APR 3 - 1942
DUPLICATE
EXCHANGE

Division of Maps
JUN 30 1942
Library of Congress

Tota la correspondencia al Director del Servei Meteorològic de Catalunya, C. Urgell, 187. - Barcelona

EL DIRECTOR, E. FONTSERÈ

GENERALITAT DE CATALUNYA
SERVEI METEOROLÒGIC DE CATALUNYA

Carta del temps del Dijous · 10 de Maig de 1934 , a 7 h.

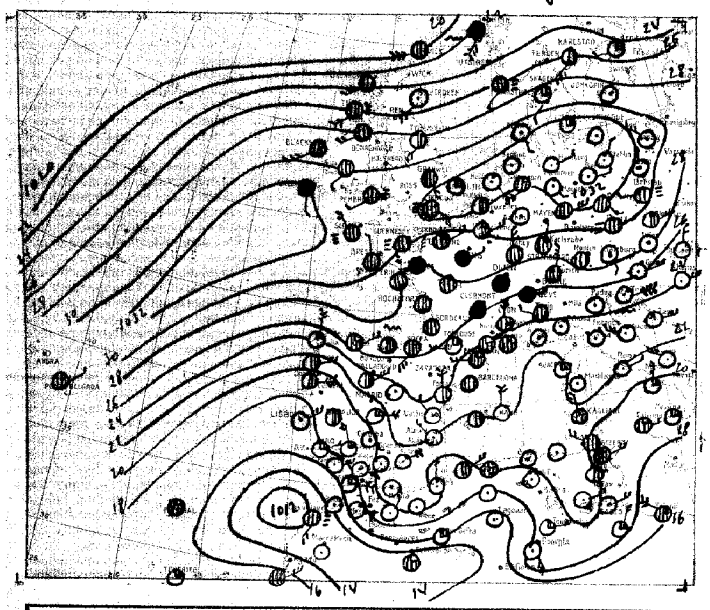

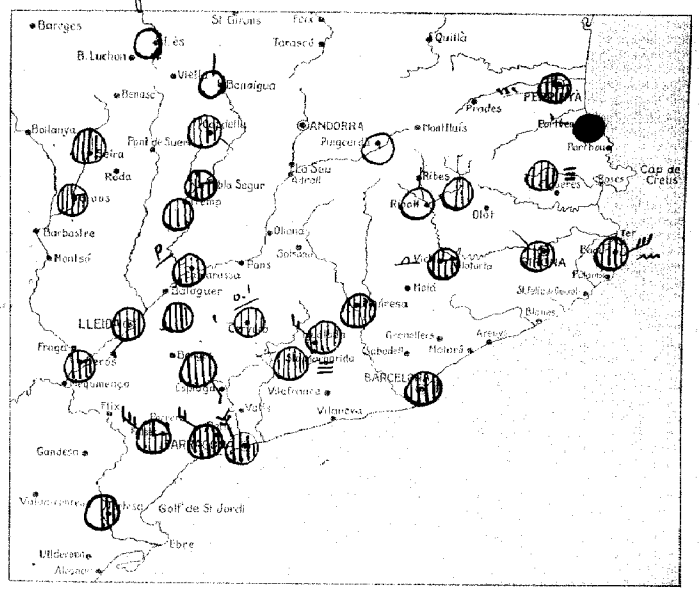

Signes usats a la carta del temps: vent inferior; mar; serè; ½ cobert; cobert; calitja; boira; boira plomanera; boira gebradora; plovent; aiguaneu; bolves de neu; nifagada de neu; nevant; pedregada; calamarça; tempesta (amb tronada); trons llunyans; llampecs sense trons; rosada; gelrada; terra cobert de neu; pressió en mil·libars; precipitació en 24 hores, en mil·limetres.

Situació general: El règim anticiclònic que domina als països occidentals d'Europa dona lloc a un estat general de temps abonançat, registrant-se núvols baixos a Anglaterra, nord de França i Txecoslovaquia.- Per les costes de la mar Bàltica, Península Ibèrica, nord d'Africa i Itàlia ha augmentat la temperatura, dominant el serè i vents fluixos del sector nord.-

Estat del temps a Catalunya: El temps es bo però el cel en conjunt es nuvolós a tot Catalunya.- Per les comarques de l'interior els vents estan encalmats, en canvi per la meitat costanera hufen nords fluixos o moderats.- Les temperatures extremes han estat les següents, màxima 26 graus a Girona, Peralada, Berga i Tortosa, mínima, 3 graus a Núria i Llac Estangento.

DADES DE LES ESTACIONS PROPERES

LLOC	Estat del cel	Vent	Temperatura	Mar	En 24 hores Temp. màx.	Temp. mín.	Precipitació	Observacions especials
Perpinyà	3/4	W	20			17		
Cap Bàrra	cobert	NW	16	Llana				●
Sant Adrià			17		25	14		
S. J. Vilatorta	3/4	llalma	19		22	7		—
Manresa	cobert	"	16		24	14		
Igualada	"	NW						
Sta. Margarida	"	NE	17		25	15		≡ —
Cap Bagur	"	NE	20	Llana				
Girona	"	NW	15		26	11		
Peralada	"	llalma	18		26	16		≡
Núria	1/2	N	8		13	3		neu 5 cm.
Ribes de Fr.	serè	N	11		19	8		
Fresser			12		19	9		
Puigcerdà	"	llalma	17		25	13		
Adrall								
Ll. Estangento			4		15	3		
Capdella	cobert	SE	10		21	6		
Pobla de Segur	3/4	llalma	20		23	14		
Tremp	cobert	"	16		24	11		
P. Bonaigua	serè	N	2		7	2		neu 50 cm.

LLOC	Estat del cel	Vent	Temperatura	Mar	En 24 hores Temp. màx.	Temp. mín.	Precipitació	Observacions especials
Gledes (Les)	serè		10		19			
Seira	cobert	llalma	14		22	9		
Berga	3/4	S	20		23	11		
Lleida	cobert	SW	14		24	12		
Camarassa	"	llalma	16		22	14		
Cervera	"	W	13		22	12		
Sitges	3/4	llalma	15		26	12		
Tarragona	cobert	NW	18	Arrissada	22	14		
Falset	3/4	NW						
Montblanc	cobert	SE						
Reus	"	NW	18					
Tortosa	1/2	N	18		26	12		
Tàrrega	cobert	llalma						
Castelló de la P.								
València	serè	NW	16		20	13		
Alacant	"	NW	16	Llana				
Palma	1/2	llalma	15	llalma	25	10		
Maó	serè	N	19	Llana		13		

Observacions de Barcelona

Pressió	1023.1 mb	Núvols	Cum. Cost.
Temperatura	18.1	» quantitat	1/10
Humitat	69 %	Temp. màx.	22.5
Vent del	llalma	Temp. mín.	14.8
» veloc.	— Km/h	Pluja	— mm.
Mar	Llana	Fenòm. especials	—

HORA	VENTS SUPERIORS		
7	a Tortosa		
	a 250 m.	N 35	Km/h
	a 500 m.	NE 12	Km/h
	a 1000 m.	SE 12	Km/h
	a 2000 m.	NE 12	Km/h
	a 3000 m.	ENE 10	Km/h
7	a Barcelona		
	a 300 m.	NE 4	Km/h
	a 500 m.	E 5	Km/h
	a 1000 m.	NNE 11	Km/h
	a 2000 m.	NE 18	Km/h
	a 3000 m.		Km/h

Temps probable fins a demà a migdia: Bon temps i calitjes matinals.
Bona mar, marissades i mar llana o arrissada.

LIBRARY OF CONGRESS
APR 3 - 1942
DUPLICATE
EXCHANGE

Photo. JUN 30 1942
Library of Congress

Tota la correspondència al Director del Servei Meteorològic de Catalunya, C. Urgell, 187.—Barcelona

EL DIRECTOR, E. FONTSERÈ

GENERALITAT DE CATALUNYA
SERVEI METEOROLÒGIC DE CATALUNYA

Carta del temps del Divendres 11 de Maig de 1934, a 7 h.

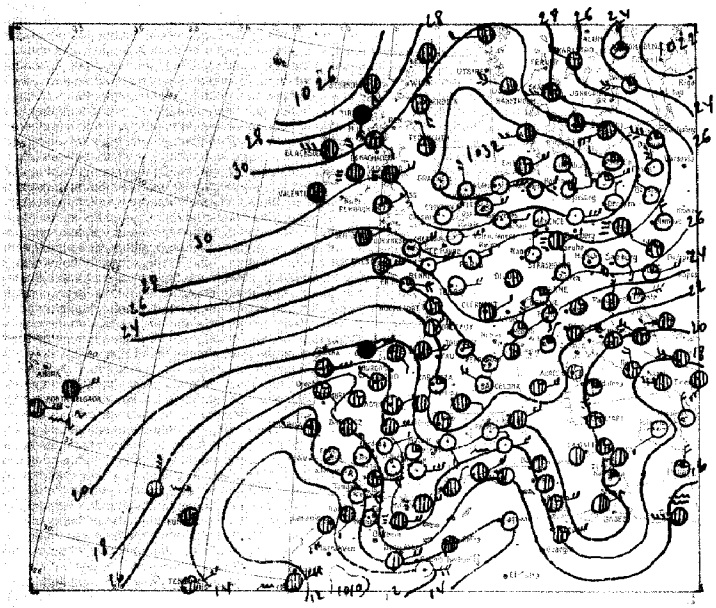

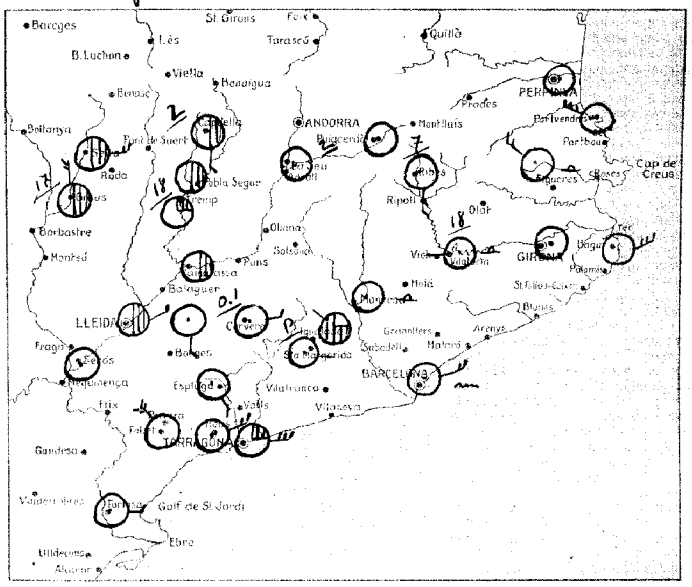

Signes usats a la carta del temps: vent inferior; mar; serè; ½ cobert; cobert; calitja; boira; boira plomanera; boira gelradora; plovent; alguaneu; bolves de neu; ventada de neu; llevant; pedregada; calamarça; tempesta (amb tronada); trons llunyans; llampecs sense trons; rosada; gelada; terrer cobert de neu; pressió en mil·limetres; precipitació en 24 hores, en mil·limetres.

Situació general: El centre i nord de la Península Ibèrica ha empitjorat el temps augmentant la nuvolositat i respitant-se algunes pluges locals de caràcter tempestós. Des de la Mediterrània fins a Anglaterra, Països Baixos i Alemanya, domina bon temps general amb cel serè i temperatures suaves degut al règim anticiclònic i centre de màxima pressió del qual està situat a la mar del Nord.

Estat del temps a Catalunya: Fa bon temps amb cel serè excepte per les comarques de Lleida i cap a la Ribagorça on hi ha alguna nuvolositat. En les darreres 24 hores s'han registrat ruixats i algunes tempestes a la regió pirenenca, la Segarra i a la plana de Vic. La màxima quantitat de pluja tingué lloc a Sant Julià de Vilatorta i Tremp amb 18 litres per metre quadrat.

DADES DE LES ESTACIONS PROPERES

LLOC	Estat del cel	Vent	Temperatura	Mar	En 24 hores Temp. màx.	Temp. mín.	Precipitació	Observacions especials
Perpinyà	Serè	llalma	18			12		
Cap Biarra	"	NW	16	Plana		15		
Sant Adrià			18		29	14		
S. I. Vilatorta	"	W	12		21	6	18	a
Manresa	"	llalma	17		24	14		a
Igualada	3/4	NW						
Sta. Margarida	Serè	E	20		23	13	P	
Cap Bagur	"	NE	19	"				
Girona	"	N	18		26	12		
Peralada	"	NW	18		23	12		a
Núria								
Ribes de Fr.	"	S	11		17	6	7	
Fresser			9		16	8	4	
Puigcerdà	"	llalma	12		19	7		
Adrall	"	"	12		22	10	2	
Ll. Estongento			H		13	3	9	
Capdella	1/2	S	11		19	7	2	
Pobla de Segur	1/2	llalma	17		23	13		
Tremp	3/4	"	13		22	13	18	
P. Bonaigua								

LLOC	Estat del cel	Vent	Temperatura	Mar	En 24 hores Temp. màx.	Temp. mín.	Precipitació	Observacions especials
Cledes (Les)								
Seira	1/2	E	14		19	10	19	
Berarruna	1/2	N	18		23	10	17	
Lleida	1/2	NE	18		24	14		
Camarasa	1/2	llalma	20		23	13	P	
Cervera	Serè	E	15		22	15	0.1	
Serós	"	llalma	22		25	12		
Almenara	3/4	E	17	arrissada	22	14		
Tàbec	Serè	NW						
Montblanc	"	SE						
Reus	"	NE	20					
Tortosa	llobert	E	17			14		
Tàrrega	Serè	S						
Castelló de la P.	1/2	ENE	19		21	15		
València	3/4	llalma	17		22	14		
Alacant	Serè	SSE	18	Plana				
Palma	"	E	15	"	25	12		
Maó	llobert	NE	15	arrissada	19	14		

Observacions de Barcelona

Pressió	1022.1 mb	Núvols	–
Temperatura	17.4	" quantitat	"
Humitat	70 %	Temp. màx	24.2
Vent del	NE	Temp. mín.	15.6
" veloc	6 Km/h	Pluja	– mm.
Mar	Petita marca	Fenom. especc.	–

HORA	VENTS SUPERIORS		
7	A	Tortosa	
	a 200 m.	ENE 5	Km/h
	a 500 m.	E 22	Km/h
	a 1000 m.		Km/h
	a 2000 m.		Km/h
	a 5000 m.		Km/h
	A		
	a 200 m.		Km/h
	a 500 m.		Km/h
	a 1000 m.		Km/h
	a 2000 m.		Km/h
	a 5000 m.		Km/h

Temps probable fins a demà a migdia: Bon temps i algun ruixat local de turbonada a [illegible]. En mar, vents fluixos de xaloc i petita marca.

APR 3 - 1942
DUPLICATE
Exchange
Division of Maps
JUN 30 1934
Library of Congress

Tota la correspondència al Director del Servei Meteorològic de Catalunya, C. Urgell, 187. — Barcelona

EL DIRECTOR, E. FONTSERÈ

GENERALITAT DE CATALUNYA
SERVEI METEOROLÒGIC DE CATALUNYA

Carta del temps del Dissabte 12 de Maig de 1934, a 7 h.

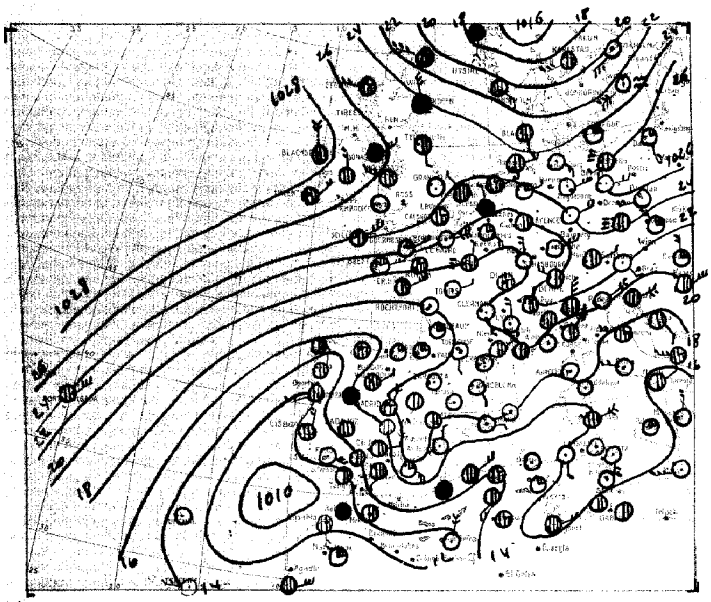

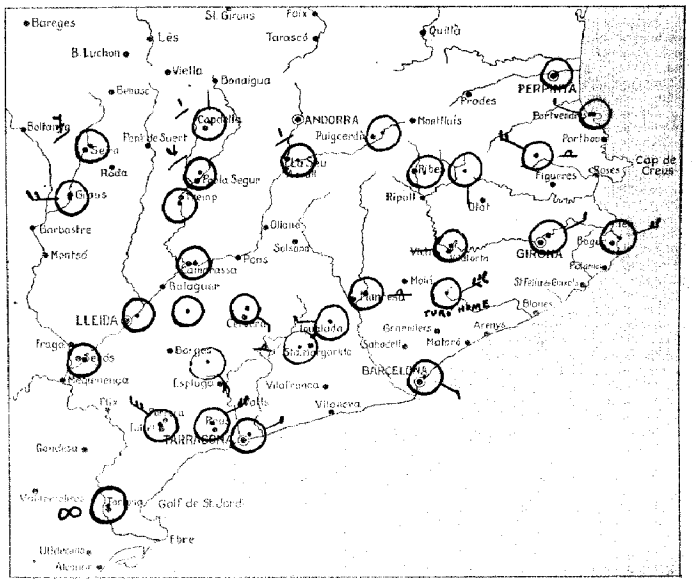

Signes usats a la carta del temps: vent inferior; mar; sereno; ½ cobert; cobert; calitja; boira; boira plomenera; boira gebradora; plovent; aiguaneu; bolves de neu; ráfegada de neu; nevant; pedregada; calamarça; tempesta (amb tronada); trons llunyans; llampecs sense trons; rosada; gelada; terra cobert de neu; pressió en mil·limetres; precipitació en 24 hores, en mil·limetres.

Situació general: A la meitat occidental de la Península Ibèrica i al nord de les illes Britàniques ha empitjorat el temps registrant-se molta nuvolositat i algunes pluges de caràcter tempestós. Per la resta de l'occident d'Europa persisteix el règim de bon temps amb el seré i temperatures relativament altes.-

Estat del temps a Catalunya: El cel està completament seré i els vents son fluixos de direcció variable, preferentment del sector nord.- En les darreres 24 hores s'han registrat ruixats i tempestes al Pallars i a la Ribagorça.- Temperatures mínimes d'avui, 2 graus a l'Estangento i 3 a Núria.-

DADES DE LES ESTACIONS PROPERES

LLOC	Estat del cel	Vent	Temperatura	Mar	En 24 hores Temp. màx.	Temp. mín.	Precipitació	Observacions especials
Perpinyà	Seré	llaluna	19			12		
Cap Bàrra	"	NW	20	Plana		18		
Sant Adrià			19		29	14		
S. J. Vilatorta	"	W	15		21	6		
Manresa	"	llaluna	17		23	13		
Igualada	"	W						
Sta. Margarida	"	llaluna	19		23	14		
Cap Bagur	"	NE	22	"				
Girona	"	NE	19		26	12		
Peralada	"	NW	18		26	12		
Núria	"	S	9		11	3		
Ribes de Fr.	"	llaluna	14		18	11		
Fresser			11		20	9		
Puigcerdà	"	"	15		28	10		
Adrall	"	"						
Ll. l'Estangento			4		11	2	1	
Capdella	"	N	8		20	7	1	
Pobla de Segur	"	llaluna	15		22	12	4	
Tremp	"	"	12		23	11		
P. Bonaigua								

LLOC	Estat del cel	Vent	Temperatura	Mar	En 24 hores Temp. màx.	Temp. mín.	Precipitació	Observacions especials
Cierdes (Les)								
Sofra	Seré	llaluna	15		21	7	7	
Berarruna	"	W	18		23	8		
Lleida	"	llaluna	16		25	10		
Camarassa	"	"	18		24	11		
Cervera	"	ESE	15		22	10		
Sorts	"	llaluna	16		25	10		
Tarragona	"	NE	21	Arrissada	24	12		
Falset	"	NW						
Mosbiure	"	SE						
Reus	"	NE	20					
Tortosa	Seré	llaluna	20		23	12		
Tàrrega	"	"						
Castelló de la P.	"	NW	17		19	13		
València	½	llaluna	17		20	14		
Alacant	Seré	N	18	Plana				
Palma	"	E	15	llaluna	24	9		
Maó	"	llaluna	15	Plana	18	11		
Blanes	"	"						
Montseny	"	ENE	9		11	5		

Observacions de Barcelona

Pressió	1018.4 mb.	Núvols	-
Temperatura	19.3	" quantitat	-
Humitat	58 %	Temp. màx	21.3
Vent del	ESE	Temp. mín.	15.7
" velocitat	4 Km/h	Pluja	- mm.
Mar	Plana	Pendent. espec.	00

HORA	VENTS SUPERIORS		
7	A	Tortosa	
	a 200 m.	NNW 10	Km/h
	a 500 m.	NNW 11	Km/h
	a 1000 m.	SSE 18	Km/h
	a 2000 m.		Km/h
	a 3000 m.		Km/h
	A		
	a 200 m.		Km/h
	a 500 m.		Km/h
	a 1000 m.		Km/h
	a 2000 m.		Km/h
	a 3000 m.		Km/h

Temps probable fins a demà a migdia: Bon temps i tempestes a les comarques pirenenques.- Em mar, marinades i mar plana o arrissada.

LIBRARY OF CONGRESS
APR 3 - 1942
DUPLICATE
EXCHANGE

Received at Maps
JUN 30 1942
Library of Congress

Tota la correspondència al Director del Servei Meteorològic de Catalunya, C. Urgell, 187.—Barcelona

EL DIRECTOR, E. FONTSERÈ

GENERALITAT DE CATALUNYA
SERVEI METEOROLÒGIC DE CATALUNYA

Carta del temps del Diumenge, 13 de Maig de 1934, a 7 h.

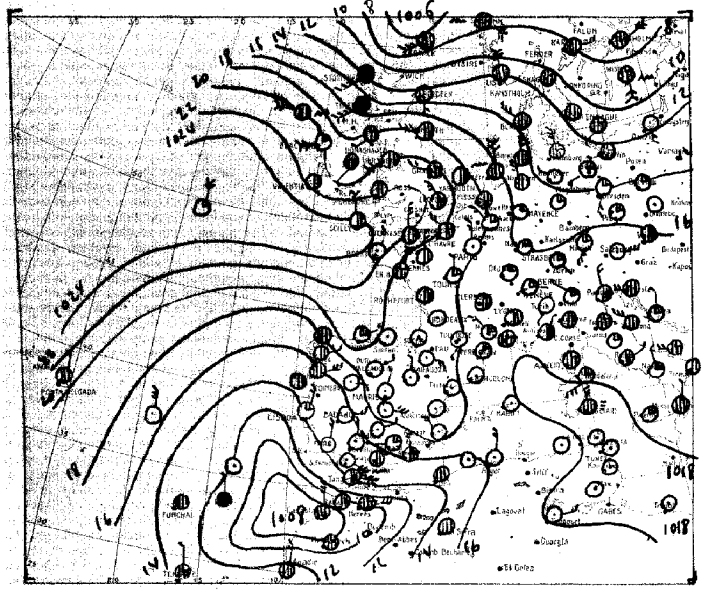

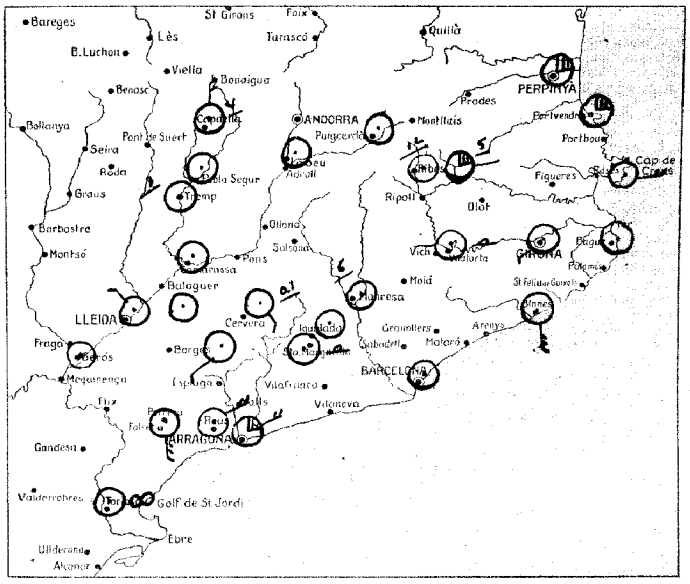

Signes usats a la carta del temps: vent inferior; mar; serè; 1/4 cobert; cobert; calitja; boira; boira ploranera; boira gebradora; plovent; aiguaneu; bolves de neu; ratlagada de neu; nevant; pedregada; calamarç; tempesta (amb tronada); trons llunyans; llampecs sense trons; rosada; gebrada; terrer cobert de neu; 16 — 16 pressió en mil·limetres; 12 precipitació en 24 hores, en mil·limetres.

Situació general: A tot l'occident d'Europa dominen pressions superiors a la normal que produeixen bon temps amb cel gairebé serè, vents fluixos i temperatures suaves. Des d'Escòcia fins a Escandinàvia no ha alguna novolositat i es registren pluges degut a una depressió situada al nord de les illes Britàniques.-

Estat del temps a Catalunya: El bon temps es general dominant el completament serè i vents fluixos de direcció variable. En les darreres 24 hores es registraren ruixats de caràcter tempestós al pla de Bages, conca de Tremp i a gran part del Pirineu.- Temperatura mínima d'avui a Núria, 3 graus.-

DADES DE LES ESTACIONS PROPERES

LLOC	Estat del cel	Vent	Temperatura	Mar	En 24 hores Temp. màx.	Temp. mín.	Precipitació	Observacions especials
Perpinyà	1/4	Calma	21		27	15		
Cap Bianra	1/4	"	19	Plana		18		
Sant Adrià			19		28	14		
S. J. Vilatorta	Serè	W	16		22	7		a
Manresa	"	Calma	18		24	14	6	
Igualada	"	"						
Sta. Margarida	"	"	21		26	17		a
Cap Bagur	"	"	23	"				
Girona	"	SW	19		28	12		
Peralada	1/4	E	10		12	3	5	
Núria	Serè	Calma	12		19	5	12	
Ribes de Fr.			12		20	9		
Fresser								
Puigcerdà								
Adrall								
Ll. Estangento			4		12	2	4	
Capdella	"	N	7		21	7	4	
Pobla de Segur	"	Calma	14		24	10		
Tremp	"	"	12		26	10	3	
P. Bonaigua								

LLOC	Estat del cel	Vent	Temperatura	Mar	En 24 hores Temp. màx.	Temp. mín.	Precipitació	Observacions especials
Cledes (Les)								
Seira								
Graus								
Lleida	Serè	NW	16		27	14		
Camarassa	"	Calma	22		26	12		
Cervera	"	SE	17		26	14	3	
Serós	"	Calma						
Tarragona	1/4	NE	21	Arrissada	22	15		
Falset	Serè	S						
Montblanc	"	SE						
Reus	"	NE	20					
Tortosa	Serè	Calma	22		26	13		
Tàrrega	"	"						
Castelló de la Pl.	"	"	21		23	14		
València	"	"	18		22	13		
Alacant	"	NNW	17	Plana				
Palma	"	Calma	13	Calma	25	9		
Maó	"	"	16	Plana		16		
Badajoz	"	E						
Blanes	"	S						

Observacions de Barcelona

Pressió	1017.6 mb.	Núvols	-
Temperatura	20.0	» quantitat	-
Humitat	58 %	Temp. màx	24.6
Vent del	Calma	Temp. mín.	15.7
» velocitat	- Km/h	Pluja	- mm.
Mar	Plana	Fenòm. espec.	00

HORA	VENTS SUPERIORS
	A
	a 200 m. Km/h
	a 500 m. Km/h
	a 1000 m. Km/h
	a 2000 m. Km/h
	a 3000 m. Km/h
	A
	a 200 m. Km/h
	a 500 m. Km/h
	a 1000 m. Km/h
	a 2000 m. Km/h
	a 3000 m. Km/h

Temps probable fins a demà a migdia: Bon temps i alguna tempesta al Pirineu.

LIBRARY OF CONGRESS APR 3 - 1942 DUPLICATE EXCHANGE

Division of Maps JUN 30 1942 Library of Congress

Tota la correspondència al Director del Servei Meteorològic de Catalunya, C. Urgell, 187.—Barcelona

El Director, E. FONTSERÈ

GENERALITAT DE CATALUNYA
SERVEI METEOROLÒGIC DE CATALUNYA

Carta del temps del Dilluns 14 de Maig de 1934, a 7 h.

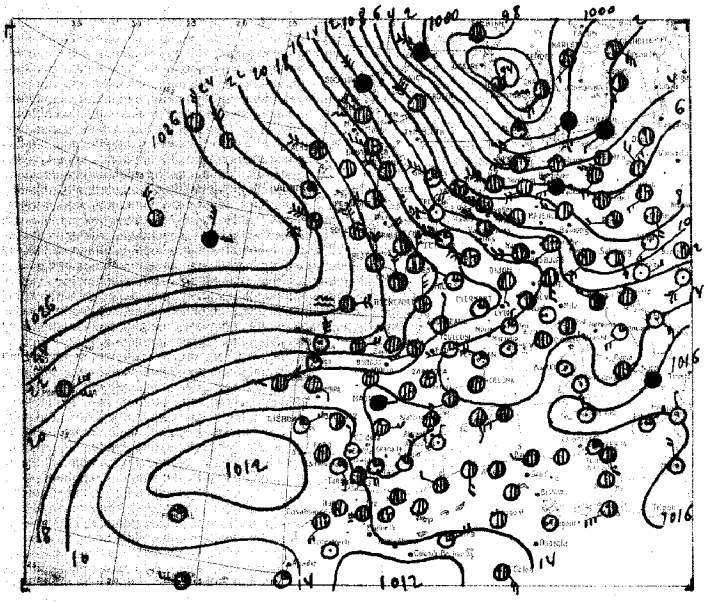

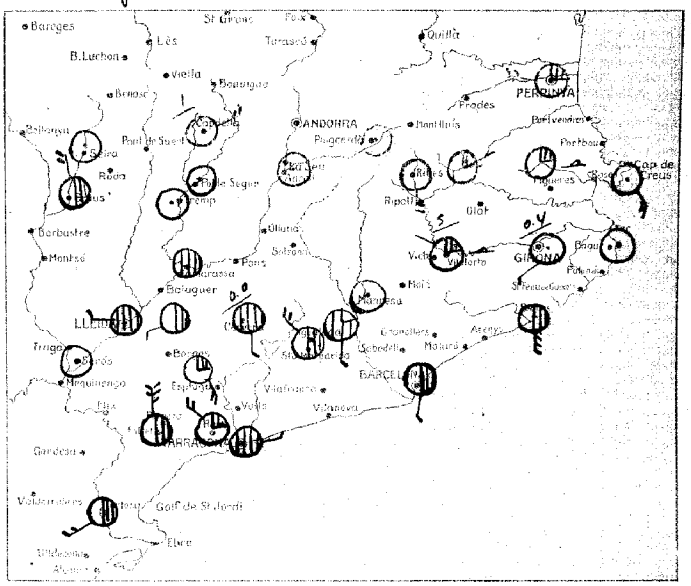

Signes usats a la carta del temps: vent inferior; mar; serè; 3/4 cobert; cobert; calitja; boira; boira ploranera; boira gelradora; plovent; aiguaneu; bolves de neu; rufagada de neu; nevada; pedregada; calamarsa; tempesta (amb tronada); trons llunyans; llampecs sense trons; rosada; gelrada; torrer cobert de neu; pressió en mil·libars; precipitació en 24 hores, en mil·limetres.

Situació general: Sota els efectes d'una depressió situada a Dinamarca ha empitjorat el temps a gran part de l'occident d'Europa, plovent a Escocia i a Alemanya, registrant-se també algunes ruixats isolats de caràcter tempestós al centre i sud d'Espanya. Les temperatures son allèts al centre i sud d'Europa; en canvi per la meitat nord s'ha iniciat un llenger descens en establir-se vents del quart quadrant.-

Estat del temps a Catalunya: Domina temps variable i augment de la nuvolositat procedent del centre de la Península. Les temperatures son allèts i els vents, fluixos i de direcció variable.- En les darreres 24 hores s'han registrat algunes pluges i tempestes des del Gallars i Plana de Vic fins a Girona.-

DADES DE LES ESTACIONS PROPERES

LLOC	Estat del cel	Vent	Temperatura	Mar	En 24 hores Temp. màx.	Temp. mín.	Precipitació	Observacions especials
Perpinyà	3/4	WNW	23			17		
Cap Biarra								
Sant Adrià			21		29	14		
S. J. Vilatorta	1/4	NW	16		24	9	5	a
Manresa	Serè	llalma	19		25	11		
Igualada	3/4	S						
Sta. Margarida	1/2	NW	22		26	21		
Cap Bagur	Serè	llalma	25 Plana					
Girona	"	SW	20		23	13	0.4	
Peralada	1/4	llalma	20		28	14		a
Núria	1/4	NE	10		15	5		
Ribes de Fr.	Serè	S	14		19	7		
Fresser			14		23	10		
Puigcerdà	"	llalma	15		30	12		
Adrall	"	"						
Ll. Estangento			2		14	2	1	
Capdella	"	NE	9		23	7	1	
Pobla de Segur	"	llalma	15		24	14		
Tremp	"	"	15		28	10		
P. Bonaigua								

LLOC	Estat del cel	Vent	Temperatura	Mar	En 24 hores Temp. màx.	Temp. mín.	Precipitació	Observacions especials
Cledes (Les)								
Seira	Serè	llalma	18		24	14		
Berga	1/2	N	22		27	12		
Lleida	llobert	W	18		28	13		
Calmarassa	"	llalma	22		28	15		
Cervera	"	S	16		27	14	0.0	
Sorbs	"	llalma	18		30	13		
Tarragona	"	E	17 Plana		22	15		
Falset	1/2	N						
Montblanc	1/4	SE						
Pons	1/4	NW	20					
Tortosa	1/2	WSW	19			13		
Tarragona	1/2	W						
Castelló de la P.								
València	llobert	llalma	18			16		
Alacant	Serè	N	19 Plana				0.6	
Palma	1/2	ESE	16 llalma		24	9		
Mahó	llobert	WSW	18 Arrissada					
llladaques	Serè	SE						
Blanes	1/2	S						

Observacions de Barcelona

Pressió	1013.8 mb.	Núvols	Acu. Ci
Temperatura	20.0	" quantitat	5/10
Humitat	67 %	Temp. màx.	24.8
Vent del	SSW	Temp. mín.	15.1
" velocitat	2 Km/h	Pluja	– mm.
Mar	Plana	Penóm. espec.	∞

HORA	VENTS SUPERIORS		
7	Tortosa		
	a 200 m	SE	7 Km/h
	a 500 m	S	7 Km/h
	a 1000 m	SSW	21 Km/h
	a 2000 m	E	22 Km/h
	a 3000 m	E	29 Km/h
7	Barcelona		
	a 200 m	WSW	7 Km/h
	a 500 m	WSW	4 Km/h
	a 1000 m	SE	11 Km/h
	a 2000 m	ENE	7 Km/h
	a 3000 m	NW	9 Km/h

Temps probable fins a demà a migdia: Règim de calor i tempestes locals. Ken mar, vents fluixos i mar plana o arrissada.-

LIBRARY OF CONGRESS
APR 3 - 1942
EXCHANGE

JUN 30
Library of Congress

Tota la correspondència al Director del Servei Meteorològic de Catalunya, C. Urgell, 187. Barcelona

El Director, E. FONTSERÈ

GENERALITAT DE CATALUNYA
SERVEI METEOROLÒGIC DE CATALUNYA

Carta del temps del Dimarts 15 de Màig de 1934, a 7 h.

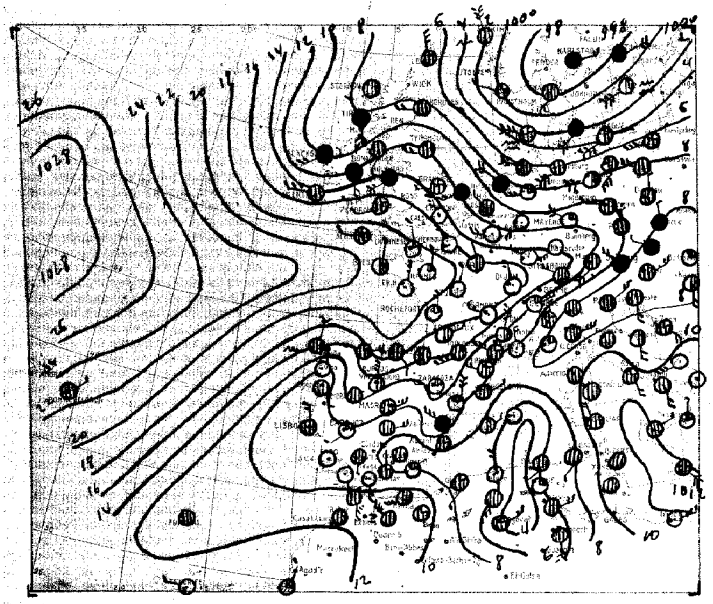

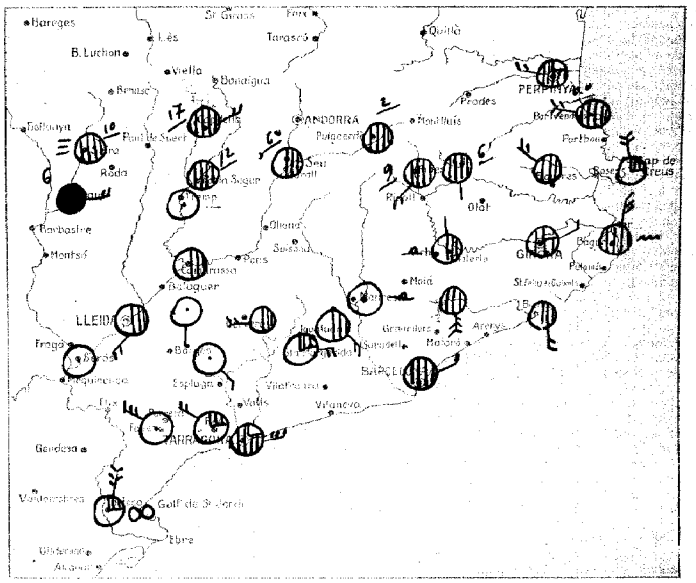

Signes usats a la carta del temps: vent inferior; mar; serè; ½ cobert; cobert; calitja; boira; boira glaçanera; boira gebradora; plovent; aiguaneu; bufades de neu; rufagada de neu; nevant; pedregada; calamarsa; tempesta (amb trombes); trons llunyans; llampecs senze trons; rosada; gebrada; terra cobert de neu; pressió en millibars; precipitació en 24 hores, en millimetres.

Situació general: A Escandinàvia, Europa Central i Mediterrània s'han establert pressions baixes sota l'influència de les quals ha empitjorat el temps a gran part d'Europa registrant-se ruixats isolats i algunes tempestes particularment a la regió compresa entre Argelia, Almeria i València. - Degut a haver-se establert vents del sector nord ha baixat la temperatura des d'Escocia i Escandinàvia fins al Pirineu.

Estat del temps a Catalunya: Domina cel serè o llengerament nivol per Lleida i Tarragona; per la resta de Catalunya hi ha molta nuvolositat i boirades. - En les darreres 24 hores s'han registrat plutges a tota la regió pirenenca. - Sota els efectes de la depressió situada al sud de les Balears s'estableix a Catalunya règim de temps inseguir favorable per a la formació de tempestes.

DADES DE LES ESTACIONS PROPERES

LLOC	Estat del cel	Vent	Temperatura	Mar	En 24 hores Temp. màx.	Temp. mín.	Precipitació	Observacions especials
Perpinyà	3/4	WNW	17		29	15		
Cap Bàrra	lebert	NW	17	arrissada		16	0.0	
Sant Adrià			18		25	15		
S. J. Vilatorta	1/2	N	15		24	10		
Manresa	serè	calma	19		26	14		
Igualada	1/2	SE						
Sta. Margarida	1/4	E	19		28	18		
Cap Bagur	lebert	NNE	18	9. maror				
Girona	3/4	NE	18		29	14		
Peralada	lebert	NW	16		28	15		
Núria	"	S	6		10	4	6	
Ribes de Fr.	"	SW	12		20	10	9	
Fresser			11		20	9	5	
Puigcerdà	"	calma	13		31	11	2	
Adrall	1/2	"	12		18	10	6	
Ll. Estangento			4		14	2	11	
Capdella	lebert	NE	9		21	7	17	
Pobla de Segur	"	calma	16		24	14	12	
Tremp	serè	"	15		24	14		
P. Bonaigua								

LLOC	Estat del cel	Vent	Temperatura	Mar	En 24 hores Temp. màx.	Temp. mín.	Precipitació	Observacions especials
Cledes (Les)								
Sòria	lebert	calma	14		23	12	10	≡
Berarma	"	E	15		26	13	6	●
Lleida	1/2	SW	16		28	13		
Camarassa	1/2	calma	21		27	15		
Cervera								
Serós	serè	"	17		29	14		
Tarragona	3/4	E	18	Plana	23	14		
Lebet	serè	NW						
Montblanc	"	SE						
Prades	1/4	NW	20					
Tortosa	1/4	NNE	21		27	18		
Tortosa	serè	S						
Castellón de la P.	lebert	NW	18		25	14		
València	"	NW	16		25	15	0.1	●
Alacant	3/4	calma	17	Plana				
Palma	1/2	NE	17	"	24	11		
Maó								
Ivadaquies	1/.	N						
Montserrat	lebert	S	6		14	5		

Observacions de Barcelona

Pressió	1009.8 mb.	Núvols	Fest; 3/4
Temperatura	17.3	» quantitat	9/2
Humitat	80 %	Temp. màx.	27.7
Vent (a)	NE	Temp. mín.	15.7
» velocitat	6 Km/h	Pluja	— mm.
Mar	Arrissada	Fenòm. especials	—

HORA	VENTS SUPERIORS	
7	A Tortosa	
	a 200 m.	NNE 23 Km/h
	a 500 m.	WNW 16 Km/h
	a 1000 m.	NNE 7 Km/h
	a 2000 m.	SE 15 Km/h
	a 3000 m.	NNW 12 Km/h
7	A Barcelona	
	a 200 m.	ENE 11 Km/h
	a 500 m.	ENE 14 Km/h
	a 1000 m.	Km/h
	a 2000 m.	Km/h
	a 3000 m.	Km/h

Temps probable fins a demà a migdia: Inseguir i tempestes locals.
Llur mar, vents fluixos de gregal o llevant i mar arrissada i petita maror.

LIBRARY OF CONGRESS
APR 3 - 1942
DUPLICATE
Exchange

Duplicate of Main
JUN 30 1
Library of Congress

Tota la correspondència al Director del Servei Meteorològic de Catalunya, C. Urgell, 187. - Barcelona

El Director, E. FONTSERÈ

GENERALITAT DE CATALUNYA
SERVEI METEOROLÒGIC DE CATALUNYA

Carta del temps del Dimecres, 16 de Maig de 1934, a 7 h.

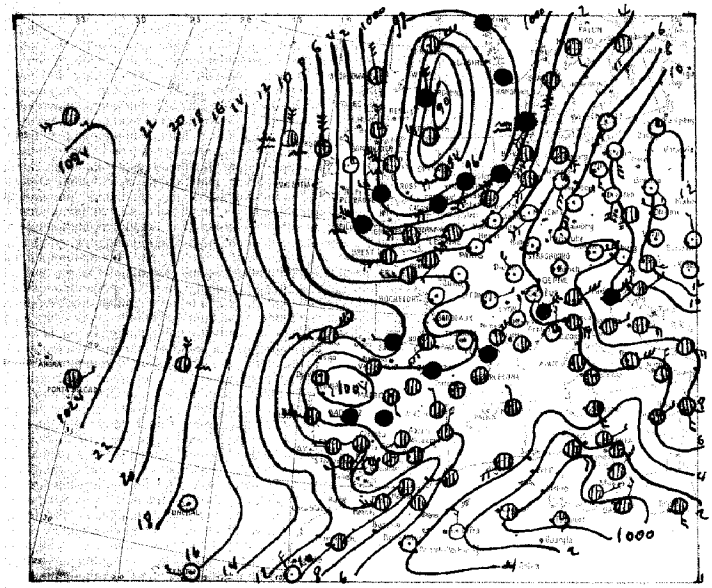

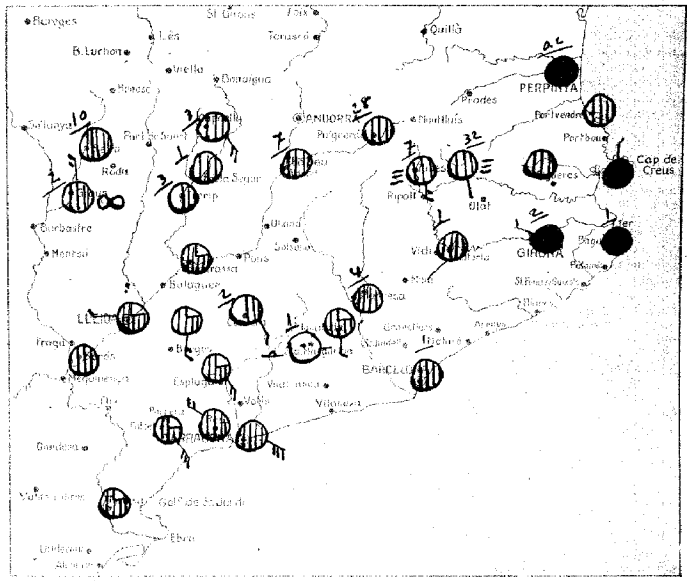

Signes usats a la carta del temps: vent interior; mar; serè; ½ cobert; cobert; calitja; boira; boira planera; boira gebradora; plovent; aiguaneu; bolves de neu; rufagada de neu; nevant; radiació; calamarsa; llampeca (amb trons); trons llunyans; llampecs sense trons; rosada; gebrada; terra cobert de neu; temperatura en mil·límetres; precipitació en 24 hores, en mil·límetres.

Situació general: Des d'Anglaterra fins a la Mediterrània i nord d'Africa dominen pressions baixes, determinant dues zones de mal temps amb plugges i tempestes que comprenen les illes Britàniques i mar del Nord i tota la meitat meridional d'Europa, des d'Espanya fins a Hongria. - A França i a tota l'Europa Central fa bon temps amb cel completament serè i vents fluixos. -

Estat del temps a Catalunya: La nuvolositat es gairebé general i actualment plou a les comarques de Girona. - En les darreres 24 hores s'han registrat precipitacions a gran part del país, a excepció del Baix Segre i comarques de Tarragona, on no ha plogut. - Les màximes quantitats han tingut lloc a la regió pirenenca amb 32 litres per metre quadrat a Nuria, 28 a Puigcerdà i 3 a Seapdella i Tremp. -

DADES DE LES ESTACIONS PROPERES

LLOC	Estat del cel	Vent	Temperatura	Mar	En 24 hores Temp. màx.	Temp. mín.	Precipitació	Observacions especials
Perpinyà	cobert	calma	26			15	0.2	●
Cap Bianca	"	"	16	Plana		16		
Sant Adrià			20		27	16		
S. J. Vilatorta	"	SW	13		22	13		
Manresa	"	calma	18		24	17	4	
Igualada	3/4	S						
Sta. Margarida	Serè	E	23		33	17	1	☁
Cap Bagur	cobert	calma	16	"			1	●
Girona	"	NW	15		26	11	2	●
Peralada	"	calma	16		25	15		
Núria	"	S	5		11	3	32	≡
Ribes de Fr.	"	S	11		19	9	7	≡
Fresser			10		19	8	17	
Puigcerdà	"	calma	19		22	10	28	
Adrall	"	"	13		15	13	7	
Ll. Estangento			11		11	2	7	
Capdella	"	SE	7		17	7	3	
Pobla de Segur	"	calma	16		22	13	1	
Tremp	1/2	"	15		23	14	3	
P. Bonaigua								

LLOC	Estat del cel	Vent	Temperatura	Mar	En 24 hores Temp. màx.	Temp. mín.	Precipitació	Observacions especials
Clades (Les)								
Seira	cobert	calma	12		18	10	10	
Berga	"	N	19		22	12	2	∞
Lleida	3/4	W	16		25	13		
Camarasa	3/4	calma	17		26	14		
Cervera	1/2	SE	14		23	12		
Sitges	cobert	calma	16		25	12		
Tarragona	"	E SE	18	Plana	21	15		
Tàbec	3/4	SE						
Montblanc	3/4	SE						
Reus	cobert	NW	20					
Tortosa	3/4	calma	18			15		
Tàrrega	3/4	S						
Castellò de la P.	3/4	NW	18			15		
València	cobert	NNW	16		21	14		
Alacant	"	N	15	calma				
Polinyà								
Mataró	"	NNW	17	Plana	21	15	0.2	
Badaguès	"	N						●

Observacions de Barcelona

Pressió	1004.6 mb.	Núvols	Acu. Cst
Temperatura	18.8	" quantitat	9/10
Humitat	64 %	Temp. màx	22.8
Vent del	calma	Temp. mín.	19.9
" velocitat	— Km/h	Pluja	0.7 mm
Mar	Plana	Fenòm. especs.	—

HORA	VENTS SUPERIORS		
7	Tortosa		
	a 500 m	NW	6 Km/h
	a 500 m	E	5 Km/h
	a 1000 m	ENE	7 Km/h
	a 2000 m	NW	6 Km/h
	a 3000 m	SW	18 Km/h
7	Barcelona		
	a 300 m	S	11 Km/h
	a 500 m	SSE	7 Km/h
	a 1000 m	SE	11 Km/h
	a 2000 m	N	14 Km/h
	a 3000 m	W	7 Km/h

Temps probable fins a demà a migdia: Règim de mixats i tempestes locals. - Em mar, vents fluixos i mar plana o arrissada. -

LIBRARY OF CONGRESS
APR 3 - 1942
DUPLICATE EXCHANGE

Division of Maps
JUN 30 1945
Library of Congress

Tota la correspondència al Director del Servei Meteorològic de Catalunya, C. Urgell, 187. - Barcelona

El Director, E. FONTSERÉ

GENERALITAT DE CATALUNYA
SERVEI METEOROLÒGIC DE CATALUNYA

Carta del temps del Dijous . 17 de Maig de 1934 . a 7 h.



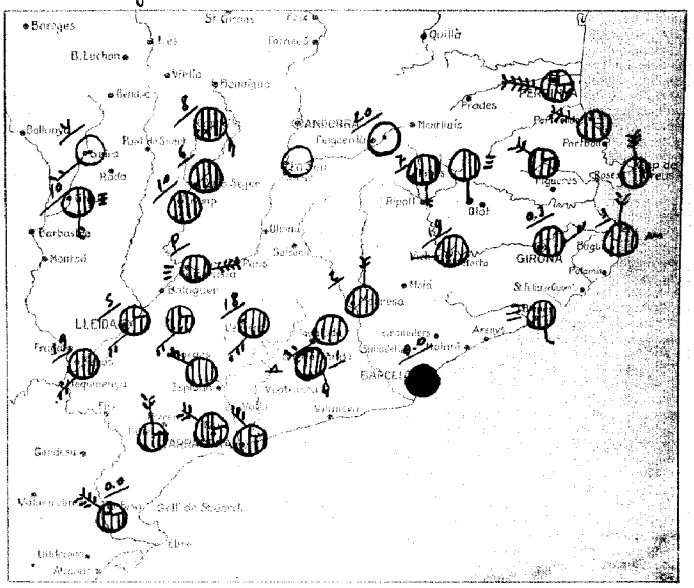

Signes usats a la carta del temps: vent inferior; mar; seré; ½ cobert; cobert; boira; boira ploranera; boira gebradora; plovent; aiguaneu; bolves de neu; rufegada de neu; nevant; pedregada; calamarsa; tempesta (amb tronada); trons llunyans; llampeca sense trons; rosada; gebrada; terra cobert de neu; pressió en mil·libars; precipitació en 24 hores, en mil·limetres.

Situació general: Hi ha dues importants depressions barométriques situades a Escocia i el sudoest d'Italia que perturben el temps a gran part d'Europa, registrant-se molta nuvolositat, vents forts i algunes pluges i tempestes.- Les temperatures han baixat pels països occidentals que han estat envaïts pel corrent fred del nord corresponent a les esmentades depressions.-

Estat del temps a Catalunya: Domina temps variable i nuvolós amb vents moderats o forts del sector nord.- En les darreres 24 hores ha plogut a gran part del país essent les pluges més importants les que han tingut lloc a la vall del Segre, Segarra, Vic i regió pirenenca.- Temperatura màxima d'ahir 25 graus a Seròs, mínima d'avui zero graus a Nuria.-

DADES DE LES ESTACIONS PROPERES

LLOC	Estat del cel	Vent	Temperatura	Mar	En 24 hores Temp. màx.	Temp. mín.	Precipitació	Observacions especials
Perpinyà	3/4	WNW	13		19	12		
Cap Biarra	cobert	NW	13	9. Marar	19	12		
Sant Adrià			18		25	17		
S. J. Vilatorta	"	W	12		15	11		
Manresa	"	N	15		21	15	2	
Igualada	"	SW						
Sta. Margarida	"	SE	15		24	13	1	
Cap Bagur	"	N	14	"			3	
Girona	"	NE	17		18	13		
Peralada	3/4	NW	15		19	13		
Núria	1/2	S	5		7	0		≡
Ribes de Fr.	cobert	S	12		15	7	7	
Fresser			9		12	6	4	
Puigcerdà	seré	calma	16		20	9	20	
Adrall								
Ll. Estangento			5		5	1	14	
Capdella	cobert	SE	9		12	5	8	
Pobla de Segur	"	calma	16		20	12	6	
Tremp	"	"	13		18	12	10	
P. Bonaigua								

LLOC	Estat del cel	Vent	Temperatura	Mar	En 24 hores Temp. màx.	Temp. mín.	Precipitació	Observacions especials
Cledes (Lés)								
Seira	seré	SW	12		17	8	4	
Bocairent	1/2	S	17		22	11	10	≡
Lleida	3/4	SW	12		22	11	5	
Cornudella	cobert	W	11		21	11	P	≡
Cervera	"	SW	9		19	9	18	
Seròs	"	SW	13		25	11	19	
Tarragona	3/4	NW	15	Plana	19	12		
Falset	3/4	N						
Montblanc	cobert	NW						
Reus	3/4	NW	15					
Tortosa	3/4	NW	15		24	14	0.0	
Tortosa	3/4	SW						
Castellón de la P.	3/4	NE	18		22	15		
València	3/4	calma	19		21	16		
Alacant	cobert	NNW	17	Plana			0.0	
Palma	3/4	SSE	16	"	20	10		
Mahó	cobert	N	15	Marar	20	15	0.0	
Badaguès	1/2	N						
Blanes	cobert	S						≡

Observacions de Barcelona

Pressió	1005.6 mb.	Núvols	Cu Nb. 3/10
Temperatura	16.7	" quantitat	1/10
Humitat	73 %	Temp. màx.	19.2
Vent del	NW	Temp. mín.	15.7
" velocitat	6 Km/h	Pluja	0.0 mm.
Mar	Plana	Fenòm. especials	●

HORA	VENTS SUPERIORS		
7	A Tortosa		
	a 500 m.	NW	30 Km/h
	a 1000 m.	NW	20 Km/h
	a 2000 m.	NNW	22 Km/h
	a 3000 m.	NE	14 Km/h
	a 5000 m.		Km/h
7	A Barcelona		
	a 200 m.	W	11 Km/h
	a 500 m.	W	11 Km/h
	a 1000 m.	SSW	22 Km/h
	a 2000 m.	NW	18 Km/h
	a 3000 m.		Km/h

Temps probable fins a demà a migdia: Variable amb vents de ponent o mestral i algun núvol de tempesta. Per mar, vents moderats de ponent o mestral i petita marova.

LIBRARY OF CONGRESS
APR 3 - 1942
DUPLICATE EXCHANGE
Division of Maps
JUN 30 1942
Library of Congress

Tota la correspondència al Director del Servei Meteorològic de Catalunya, C. Urgell, 187. - Barcelona

EL DIRECTOR, E. FONTSERÈ

GENERALITAT DE CATALUNYA
SERVEI METEOROLÒGIC DE CATALUNYA

Carta del temps del Divendres 18 de Maig de 1934, a 7 h.

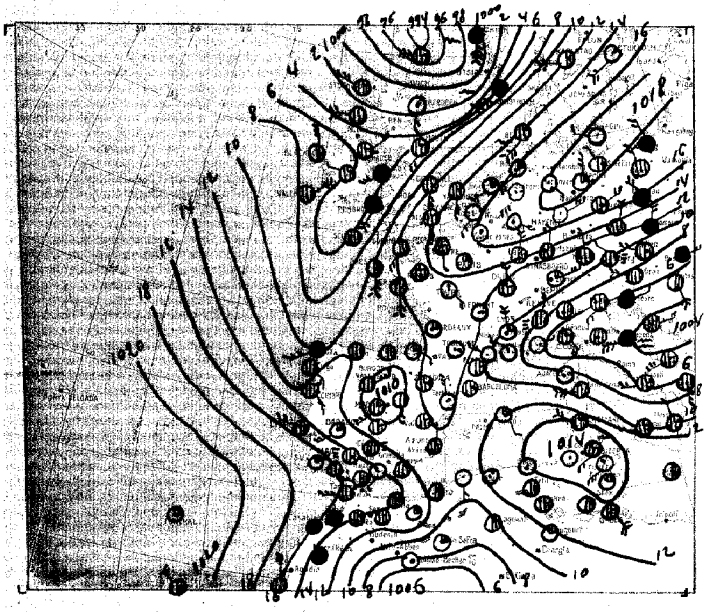

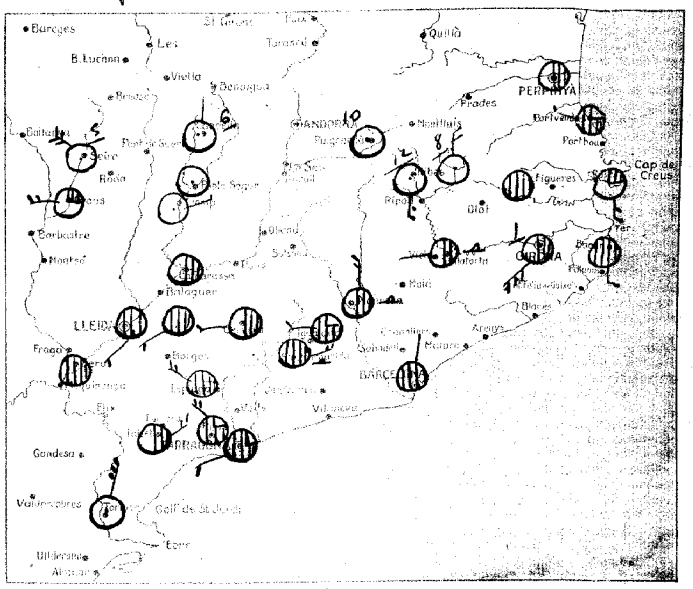

Signes usats a la carta del temps: vent inferior; mar; serè; ½ cobert; cobert; calitja; boira; boira ploranera; boira gelradora; plovent; aiguaneu; bolves de neu; ratlagada de neu; nevant; pedregada; calamarsa; tempesta (amb tronada); trons llunyans; llampecs sense trons; rosada; gelrada; terrer cobert de neu; pressió en mil·limetres; precipitació en 24 hores, en mil·limetres.

Situació general: Sota l'influència de varis nuclis depressionaris situats respectivament al nord d'Escocia, Lestella, mar Adriàtica i Sahara, el temps es molt variable a tot el continent observant-se pluges a les illes Britàniques, Noruega, Polonia, nord d'Italia i Marroc occidental. - Les zones de bon temps però de poca estabilitat comprenen Algeria, centre de França i Alemanya, degut aquesta darrera, a trobar-se sota l'influència de les altes pressions centrades a la mar Bàltica.

Estat del temps a Catalunya: Per la meitat nord el cel està serè o lleugerament ennuvolat, i per la resta del país la nuvolositat es intensa. - Els vents son fluixos amb predominancia dels del sector nord. - En les darreres 24 hores es registraren ruixats per les comarques de Girona i Pirenes essent la màxima precipitació de 12 litres per metre quadrat a Ribes. - La temperatura màxima d'ahir fou de 26 graus a Puigcerdà i la mínima d'avui de 2 graus sota zero al Estangento.

DADES DE LES ESTACIONS PROPERES

LLOC	Estat del cel	Vent	Temperatura	Mar	En 24 hores: Temp. màx.	Temp. mín.	Precipitació	Observacions especials
Perpinyà	½	llebeig	14			12		
Cap Bearra	3/4	NW	14	llenissada	19	13		
Sant Adrià			17		23	13	8	a
S. J. Vilatorta	½	W	13		17	5		a
Manresa	½	N	16		21	12		a
Igualada	3/4	W						
Sta. Margarida	llebert	NE	14		22	8		a
Cap Bagur	"	S	16	plana			1	
Girona	½	SW	14		20	10	1	
Peralada	llebert	llebeig	15		19	12		
Núria	serè	N	5		10	-1	8	
Ribes de Fr.	"	S	10		16	4	12	
Fresser			7		14	5	12	
Puigcerdà	"	llebeig	8		26	5	10	
Adrall								
Ll. Estangento			5		8	-2		
Capdella	"	N	3		16	2	6	
Pobla de Segur	"	llebeig	13		20	9		
Tremp	"	NE	10		20	8		
P. Bonaigua								

LLOC	Estat del cel	Vent	Temperatura	Mar	En 24 hores: Temp. màx.	Temp. mín.	Precipitació	Observacions especials
Clades (Les)								
Seira	serè	NW	12		17	5	5	
Berarma	¼	W	17		21	6		
Lleida	llebert	SW	11		20	9		
Camarassa	½	llebeig	14		19	7		
Cervera	½	W	10		18	6		
Sorbs	llebert	llebeig	11		22	10		
Tarragona	3/4	E	18	plana	23	13		
Falset	½	NE						
Montblanc	llebert	NW						
Reus	3/4	NW	17					
Tortosa	serè	NNE	18		23	13		
Tarragona	llebert	W						
Castellón de la P.								
València	3/4	llebeig	18		20	9		
Alacant	3/4	N	17	llebeig				
Palma	¼							
Maó	¼	SSE	17	plana	19	12		

Observacions de Barcelona

Pressió	1011.1 mb.	Núvols	Stcu. Acu
Temperatura	16.0	» quantitat	9/10
Humitat	75 %	Temp. màx	22.9
Vent del	NNE	Temp. mín.	13.8
» velocc	2 Km/h	Pluja	- mm.
Mar	llenissada	Fenòm. especc.	-

HORA	VENTS SUPERIORS		
7	a Tortosa		
	a 500 m.	N 20	Km/h
	a 800 m.	S 4	Km/h
	a 1000 m.	SW 19	Km/h
	a 3000 m.	W 25	Km/h
	a 5000 m.	W 36	Km/h
7	a Barcelona		
	a 500 m.	NNW 7	Km/h
	a 800 m.	W SW 7	Km/h
	a 1000 m.	W SW 29	Km/h
	a 2000 m.	W 43	Km/h
	a 3000 m.		Km/h

Temps probable fins a demà a migdia: Règim de tempestes a la tarda, especialment a les comarques del nord. - Llevant, marinada i mar plana o llenissada.

LIBRARY OF CONGRESS
APR 3 - 1942
DUPLICATE EXCHANGE

Division of Maps
JUN 30 1942
Library of Congress

Tota la correspondència al Director del Servei Meteorològic de Catalunya, C. Urgell, 187. - Barcelona

El Director, E. FONTSERÈ

GENERALITAT DE CATALUNYA
SERVEI METEOROLÒGIC DE CATALUNYA

Carta del temps del Dissabte 19 de Maig de 1934 a 7 h.

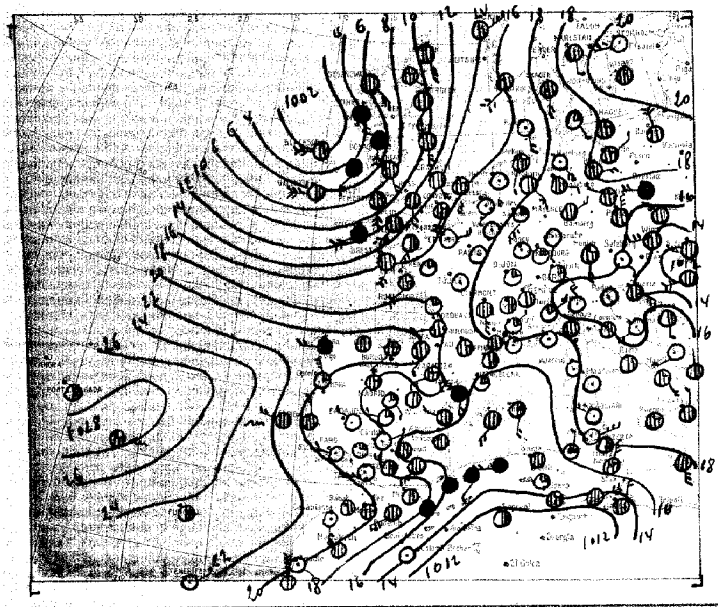

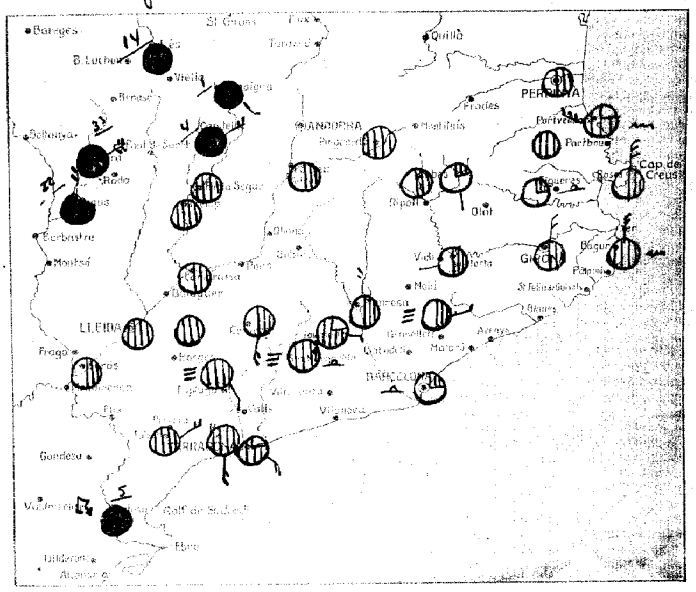

Signes usats a la carta del temps: vent inferior; mar; seré; ½ cobert; cobert; calima; boira; boira glaonera; boira gelradora; plovent; aiguaneu; bolves de neu; ventada de neu; neuada; xubasqueig; tempesta (amb granada); trons llunyans; llampecs sense trons; rosada; gelrada; terra coberta de neu; pressió en mil·libars; precipitació en 24 hores, en mil·limetres.

Situació general: Hi ha baixes pressions al nord-oest de les illes Britàniques i a la regió del Sahara que produeixen pluges i algunes tempestes a Irlanda, nord d'Espanya regió pirenenca i nord d'Africa. - Al centre d'Europa hi ha molta nuvolositat degut a un mínim situat a Hongria. - Al sud-oest de la Península Ibèrica, França i Països Baixos domina bon temps amb cel seré i vents fluixos de direcció variable.

Estat del temps a Catalunya: Domina temps variable amb el nuvolós per tot el país i es registren pluges de caràcter tempestós al curs inferior de l'Ebre, al Pallars, vall d'Aran i Ribagorça. - Temperatura màxima, 24 graus a Santa Margarida, Lleida i Tortosa i la mínima d'aquest matí zero graus al Port de la Bonaigua.

DADES DE LES ESTACIONS PRÒPERES

LLOC	Estat del cel	Vent	Temperatura	Mar	En 24 hores: Temp. màx.	Temp. mín.	Precipitació	Observacions especials
Perpinyà	½	llaluna	16		20	14		
Cap Bàrra	3/4	NW	16	9. Marors	18	13		
Sant Adrià			18		23	13		
S. J. Vilatorta	½	W	14		20	9		≈
Manresa	½	N	19		22	14		
Igualada	3/4	E						
Sta. Margarida	lobert	llaluna	19		24	10		≈ ≡
Cap Bagur	"	N	16	"				
Girona	½	N	15		22	12		
Peralada	¼	llaluna	18		22	13		≈
Núria	¼	S	6		10	2		
Ribes de Fr	½	llaluna	14		17	7		
Fresser			10		15	5		
Puigcerdà	lobert	"	11		25	9		
Adrall	½	"	13		16	11		
Ll. Estangento			2		9	2	7	
Capdella	lobert	NE	7		15	3	4	●
Pobla de Segur	"	llaluna	14		15	13		
Tremp	"	"	15		22	14		
P. Bonaigua	"	SE	0		5	0	1	●

LLOC	Estat del cel	Vent	Temperatura	Mar	En 24 hores: Temp. màx.	Temp. mín.	Precipitació	Observacions especials
Clodes (Les)	lobert		11		20	10	14	●
Seira	lobert	NE	10		19	9	33	●
Berga	"	N	16		23	11	22	≈
Lleida	"	llaluna	16		24	14		
Camarasa	½	"	16		22	14		
Cervera	½	SSW	14		21	10		
Serós	½	llaluna	16		22	14		
Tarragona	3/4	ESE	19	Arrissada	19	16		
Falset	lobert	NE						
Montblanc	"	SE						≡
Reus	"	S	19					
Tortosa	lobert	SSW	18		24	15	14	≈
Tàrrega	"	llaluna						
Castellón de la P.	¼	NNE	19		22	16		
València	lobert	llaluna	16		21	14	0.0	
Alacant	"	"	16	Plana			0.0	
Palma	"	SW	18	"	22	14		
Maó	½	SSW	18	Arrissada	21			
Montseny	½	E	7		9	3		≡
Badaguel	½	N						

Observacions de Barcelona

Pressió	1076.4 mb.	Núvols	Cu, Ci.
Temperatura	18.4	" quantitat	3/4
Humitat	78 %	Temp. màx	21.8
Vent (a) llaluna		Temp. mín.	15.2
" velocitat	- Km/h	Pluja	- mm.
Mar	Arrissada	Temp. espec.	≈

HORA	VENTS SUPERIORS		
7	Tortosa		
	a 500 m.	ESE	17 Km/h
	a 500 m.	E	18 Km/h
	a 1000 m.	E	13 Km/h
	a 2000 m.		Km/h
	a 3000 m.		Km/h
	Sa		
	a 500 m.		Km/h
	a 500 m.		Km/h
	a 1000 m.		Km/h
	a 2000 m.		Km/h
	a 3000 m.		Km/h

Temps probable fins a demà a migdia: Variable amb algun ruixat isolat de caràcter tempestós en mar, vents fluixos del sud-oest i mar arrissada i petita maror.

LIBRARY OF CONGRESS
APR 3 - 1942
DUPLICATE EXCHANGE

Division of Maps
JUN 30 1942
Library of Congress

Tota la correspondència al Director del Servei Meteorològic de Catalunya, C. Urgell, 187. - Barcelona

EL DIRECTOR, E. FONTSERÈ

GENERALITAT DE CATALUNYA
SERVEI METEOROLÒGIC DE CATALUNYA

Carta del temps del Diumenge 20 de Maig de 1934 a 7 h.

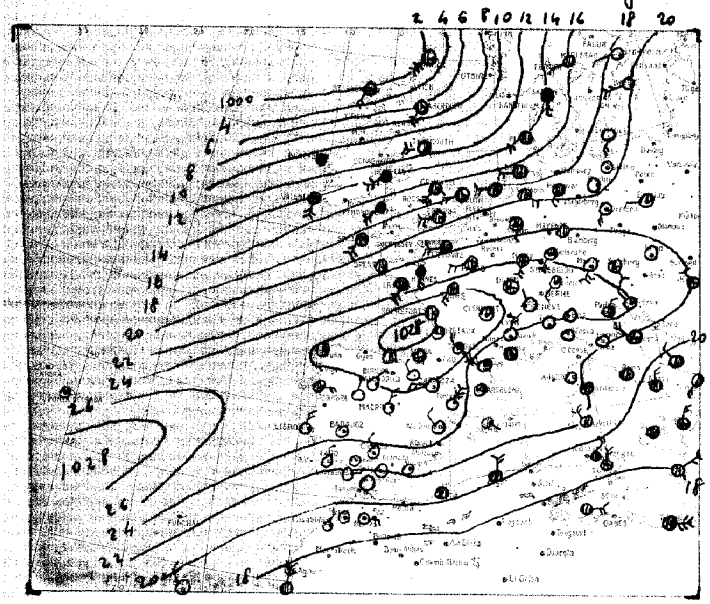

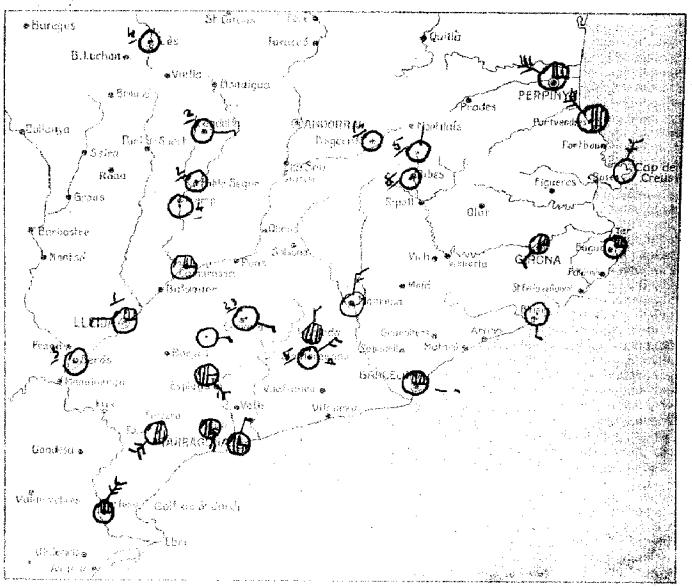

Signes usats a la carta del temps: vent inferior; mar; seré; ¼ cobert; cobert; cellula; boira; boira plorenera; boira gebradora; ● plovent; ∞ aiguaneu; ← bolves de neu; ⊢ ruffegada de neu; nevant; pedregada; calamarça; tempesta (amb tronada); trons llunyans; < llampecs sense trons; rosada; gebrada; terrer cobert de neu; pressió en mil·libars; 12 precipitació en 24 hores, en mil·límetres.

Situació general: A la Península Ibérica, Sud de França, Suissa, Europa central i Alemanya el temps es bó observant-se cel seré, vents fluixos i temperatures suaus, degut a trobar-se sota l'influencia del règim anticiclonic, quin centre de màxima pressió està situat al golf de Gascunya. Les baixes pressions es troben al Nord d'Europa, observant-se molta nuvolositat i algunes pluges a les Illes Britàniques i Noroest de França

Estat del temps a Catalunya: El temps es bo a tot el país, observant-se cel seré a gran part de la regió.
Els vents son fluixos de direcció variable.
En les darreres 24 hores es registraren alguns mixcats tempestosos al Pirenen, Segarra, Lleida i plana de Vic.
La temperatura mínima d'avui a Núria ha estat de 3 graus.

DADES DE LES ESTACIONS PROPERES

LLOC	Estat del cel	Vent	Temperatura	Mar	En 24 hores Temp. màx.	Temp. mín.	Precipitació	Observacions especials
Perpinyà	1/4	WNW	20			16		
Cap Biarra	1/2	NW	20	arrissada		16		
Sant Adrià			20		24	13		
S. J. Vilatorta								
Manresa	Seré	N	18		23	13		
Igualada	Cobert	N						
Sta. Margarida	Seré	NE	22		24	16	5	
Cap Bagur	1/4	Calma	20	plana				
Girona	1/4	SW	18		25	12		
Peralada								
Núria	Seré	N	9		10	3	5	
Ribes de Fr.	"	Calma	15		18	13	8	
Prasser			10		17	6		
Puigcerdà	Seré	Calma	10		14	12	14	
Adrall								
Ll. Estangents			9		10	2	5	
Capdella	Seré	E	6		16	5	2	
Pòbla de Segur	"	Calma	16		21	11	2	
Tremp	"	"	14		21	10	4	
P. Bonaigua								

LLOC	Estat del cel	Vent	Temperatura	Mar	En 24 hores Temp. màx.	Temp. mín.	Precipitació	Observacions especials
Cledes (Les)	Seré		12		17	11	4	
Cadaques	"	NNE						
Blanes	"	S						
Lleida	1/4	W	16		20	12	1	
Camarassa	1/4	Calma	20		22	13		
Cervera	Seré	ESE	15		18	11	23	
Serós	"	Calma	16		24	13	3	
Tarragona	3/4	NE	21	plana		15		
Falset	1/2	SW						
Montblanc	1/2	SE						
Deus	3/4	SE	20					
Tortosa	1/4	NNE	21		22	15		
Tàrrega	Seré	E						
Castelló de la P.	1/4	N	18		19	15		
València	Seré	WNW	20			15		
Alacant								
Palma	1/2	ESE	17	plana	19	11		
Mahó								

Observacions de Barcelona

Pressió	1022.9 mb.	Núvols	Ci i Cist
Temperatura	20.1	» quantitat	3/10
Humitat	62 %	Temp. màx	20.6
Vent del	Calma	Temp. mín.	16.2
» ~~velut~~	Km/h	Pluja	— mm.
Mar	plana	Fenòm. espec.	—

HORA	VENTS SUPERIORS	
	A	
	a 200 m.	Km/h
	a 500 m.	Km/h
	a 1000 m.	Km/h
	a 2000 m.	Km/h
	a 3000 m.	Km/h
	A	
	a 200 m.	Km/h
	a 500 m.	Km/h
	a 1000 m.	Km/h
	a 2000 m.	Km/h
	a 3000 m.	Km/h

Temps probable fins a demà a migdia:

LIBRARY OF CONGRESS APR 3 - 1942 DUPLICATE EXCHANGE
Division of Maps JUN 30 1938 Library of Congress

Tota la correspondència al Director del Servei Meteorològic de Catalunya, C. Urgell, 187. - Barcelona

El Director, E. FONTSERÈ

GENERALITAT DE CATALUNYA
SERVEI METEOROLÒGIC DE CATALUNYA

Carta del temps del Dilluns, 21 de Maig de 1934, a 7 h.

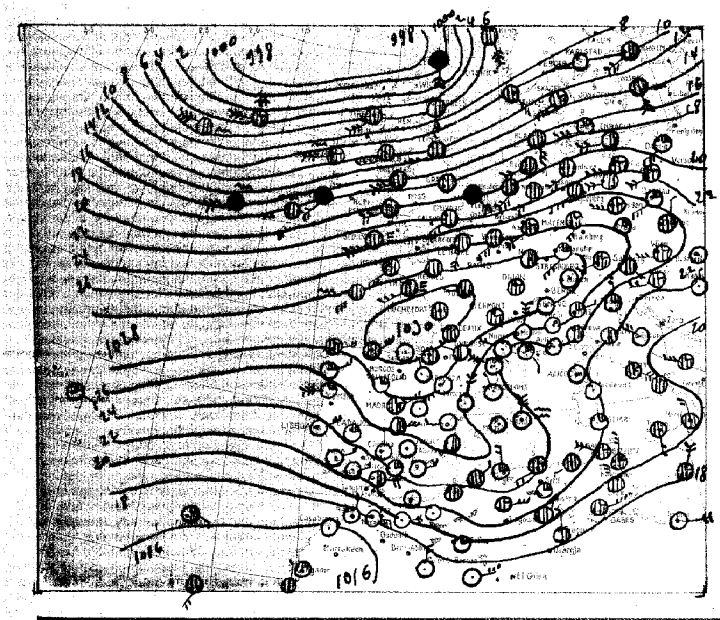

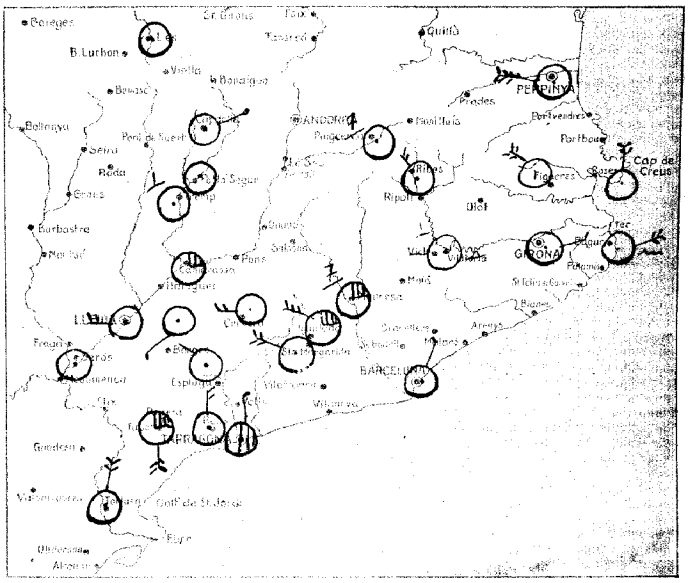

Signes usats a la carta del temps: vent inferior; mar; acre; cobert; cobert; calitja; boira; boira plorassera; boira gelada; plovent; aiguaneu; bolves de neu; rufagada de neu; nevant; pedregada; calamarça; tempesta (amb tronada); trons llunyans; llampecs sense trons; rosada; gelada; terrer cobert de neu; pressió en mil·libars; precipitació en 24 hores, en mil·limetres.

Situació general: A tota la Península Ibèrica, Itàlia i mig dia de França s'ha establert el règim anticiclònic ó de pressions altes que dona lloc a bon temps general amb augment de la temperatura. Des de les illes Britàniques fins a la mar Bàltica domina temps nivós i plujós degut a una depressió barométrica situada al nord d'Escòcia.-

Estat del temps a Catalunya: Fa bon temps amb cel sereno per tot arreu dominant vents fluixos del sector nord per l'interior i marinades per la costa.- En les darreres 24 hores s'han registrat ruixats i algunes tempestes a la Cerdanya, conca de Tremp, Berguedà, Illa de Blanes i comarca del Montseny.- Temperatura màxima d'ahir 27 graus a Gerdada i Serós.-

DADES DE LES ESTACIONS PROPERES

LLOC	Estat del cel	Vent	Temperatura	Mar	En 24 hores: Temp. màx.	Temp. mín.	Precipitació	Observacions especials
Perpinyà	Sereno	WNW	20			17		—
Cap Biarra								
Sant Adrià			20		25	16		
S. J. Vilatorta	"	W	17		23	9	1	—
Manresa	"	Calma	19		24	14	7	
Igualada	1/4	NW						
Sta. Margarida	Sereno	NW	19		26	18		
Cap Bagur	"	NE	22	Marro				
Girona	"	ENE	19		28	12		
Peralada	"	NE	23		27	19		
Núria								
Ribes de Fr.	"	NW	14		19	5		
Fresser			10		16	8		
Puigcerdà	"	Calma	13		22	9		
Adrall								
Ll. Estangento			11		13	4		
Capdella	"	NE	6		20	6		
Pobla de Segur	"	Calma	13		23	13		
Tremp	"	"	18		24	13		
P. Bonaigua								

LLOC	Estat del cel	Vent	Temperatura	Mar	En 24 hores: Temp. màx.	Temp. mín.	Precipitació	Observacions especials
Ciedes (Lea)	Sereno		13		20	12		
Seira								
Graus								
Lleida	Sereno	W	16		25	14		
Camarasa	1/4	Calma	19		25	14		
Cervera	Sereno	W	14		22	12		
Sorre	"	Calma	17		27	13		
Tarragona	1/2	NNW	19	Llana	23	15		
Valset	1/4	S						
Montblanc	Sereno	NW						
Reus	"	N	20					
Tortosa	Sereno	NNE	22			15		
Tarragona	"	SW						
Cala Hospital	"	Calma	22		23	16		
Valencia	"	W	20			15		
Alcoi	1/2	Calma	16	Calma				
Palma	Sereno	"	16	"	24	14		
Mahó	"	N	19	Gruixa				—
Badaguès	"	N						

Observacions de Barcelona

Pressió	1025.1 mb.	Núvols	—
Temperatura	20.6	" quantitat	—
Humitat	59 %	Temp. màx.	24.3
Vent del	NNE	Temp. mín.	17.9
" velocitat	5 Km/h	Pluja	— mm.
Mar	Arrissada	Fenòm. especs.	—

HORA	VENTS SUPERIORS	
7	A Tortosa	
	a 200 m.	NNW 20 Km/h
	a 500 m.	NW 23 Km/h
	a 1000 m.	NNW 14 Km/h
	a 2000 m.	ESE 8 Km/h
	a 3000 m.	WNW 15 Km/h
	A	
	a 200 m.	Km/h
	a 500 m.	Km/h
	a 1000 m.	Km/h
	a 2000 m.	Km/h
	a 3000 m.	Km/h

Temps probable fins a demà a migdia: Bon temps i temperatures en augment. Per mar, vents fluixos de xaloc i mar arrissada ó petita marro.

LIBRARY OF CONGRESS
APR 3 - 1942
DUPLICATE
EXCHANGE

Division of Maps
JUN 20 1942
Library of Congress

Tota la correspondència al Director del Servei Meteorològic de Catalunya, C. Urgell, 187.- Barcelona

El Director, E. FONTSERÈ

GENERALITAT DE CATALUNYA
SERVEI METEOROLÒGIC DE CATALUNYA

Carta del temps del Dimarts 22 de Maig de 1934, a 7 h.

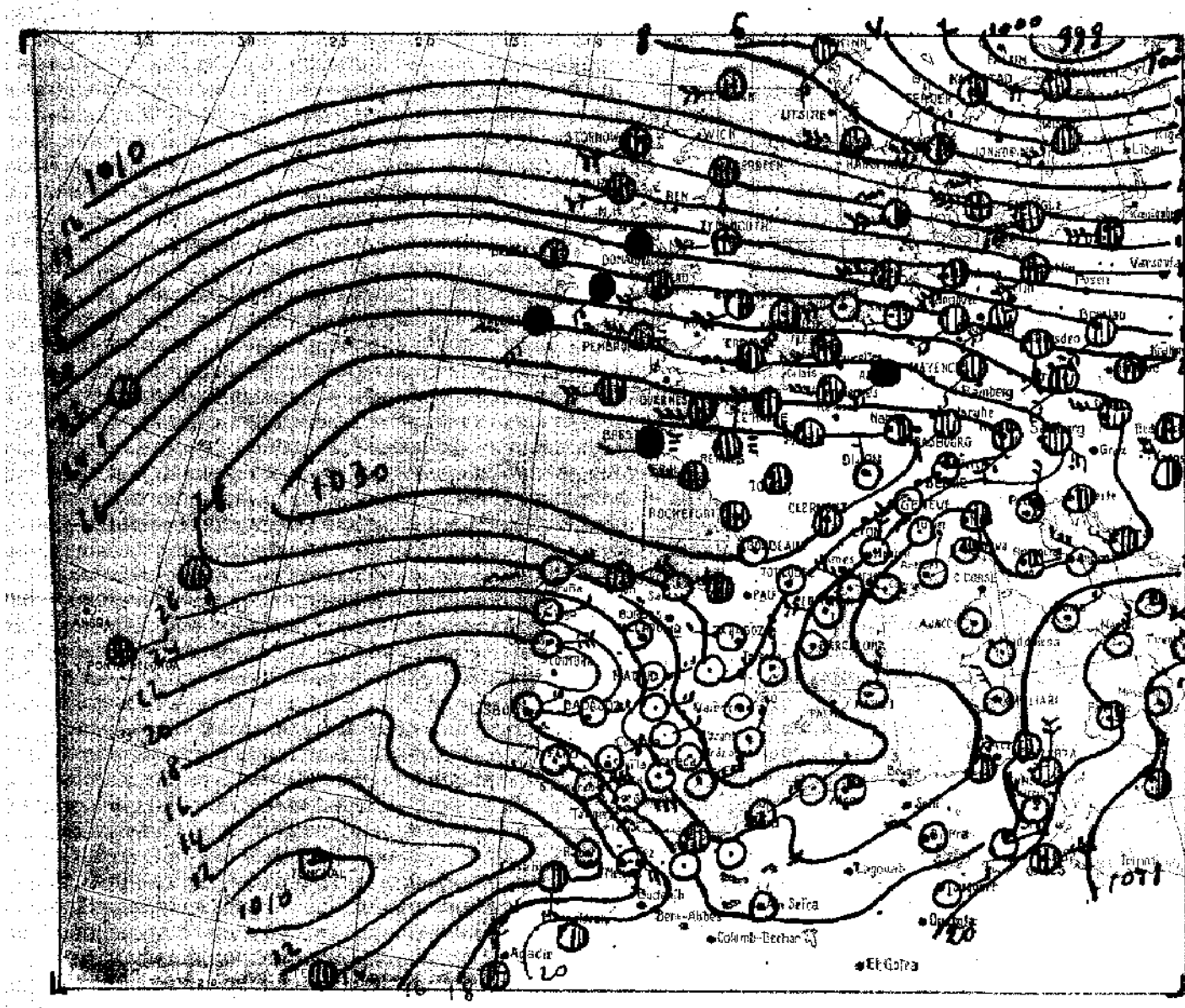

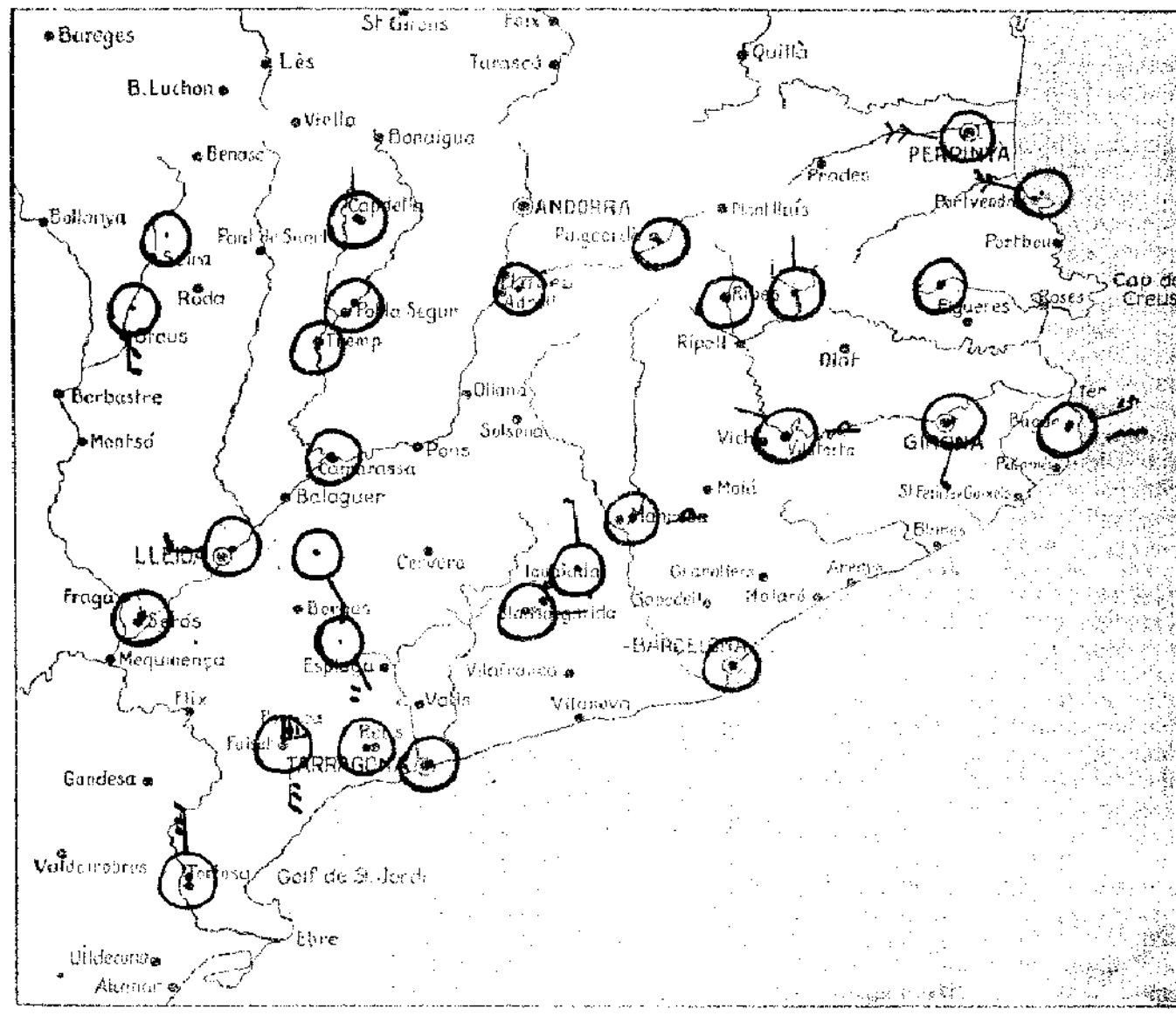

Signes usats a la carta del temps: vent inferior; mar; serè; ½ cobert; cobert; calitja; boira; boira ploranera; boira gebradora; plovent; aiguaneu; bolves de neu; rufagada de neu; nevant; pedregada; calamarsa; tempesta (amb tronada), trons llunyans; llampecs sense trons; rosada; gebrada; terrer cobert de neu; 16 ····· 16 pressió en mil·líbars; 12 precipitació en 24 hores, en mil·límetres.

Situació general: L'anticicló que domina a l'occident d'Europa dona lloc a un estat general de bon temps amb cel serè i temperatures altes a tota la Península Ibèrica, migdia de França, Mediterrània i Itàlia; en canvi des del golf de Biscaia i centre de França fins als Països Baixos i illes Britàniques domina temps nuvol i boirós. - Les baixes pressions estan situades a la mar Bàltica i sota llur influencia es registren vents forts de ponent i algunes pluges a Escandinàvia i Alemanya.

Estat del temps a Catalunya: El bon temps es general dominant per tot arreu cel serè i vents fluixos de direcció variable. - Les temperatures extremes han estat les següents: màxima, 29 graus a Girona i Seròs, mínima, 5 graus a Núria i Estangento.

DADES DE LES ESTACIONS PROPERES

LLOC	Estat del cel	Vent	Temperatura	Mar	En 24 hores: Temp. màx.	Temp. mín.	Precipitació	Observacions especials
Perpinyà	Serè	WNW	22			19		
Cap Biarra	"	NW	20	Arrissada	25	19		
Sant Adrià			20		27	15		
S. J. Vilatorta	"	NW	16		24	9		⌂
Manresa	"	Calma	20		25	16		⌂
Igualada	"	N						
Sta. Margarida	"	E	23		25	22		
Cap Bagur	"	NE	24	P. mar				
Girona	"	SSW	20		29	12		
Peralada	"	Calma	26		28	19		
Núria	"	N	10		12	5		
Ribes de Fr.	"	Calma	15		20	7		
Fresser			12		20	9		
Puigcerdà	"	"	12		25	10		
Adrall	"	"	15		17	15		
Ll. Estangento			7		15	5		
Capdella	"	N	9		21	6		
Pobla de Segur	"	Calma	19		25	13		
Tremp	"	"	18		28	13		
P. Bonaigua								

LLOC	Estat del cel	Vent	Temperatura	Mar	En 24 hores: Temp. màx.	Temp. mín.	Precipitació	Observacions especials
Cledes (Les)								
Seira	Serè	Calma	17		23	10		
Peramua	"	S	22		29	12		
Lleida	"	W	19		27	14		
Camarassa	"	Calma	23		26	15		
Cervera								
Seròs	"	"	20		29	16		
Tarragona								
Falset	1/4	S						
Montblanc	Serè	SE						
Reus	Serè	N	21					
Tortosa	Serè	N	23			17		
Tàrrega	"	SE						
Castelló de la P.	"							
València	"	Calma	19		24	16		
Alacant	"	NNE	16	Plana				
Palma								
Maó	"	NNE	19	P. mar	22			

Observacions de Barcelona

Pressió	1015.6 mb.	Núvols	–
Temperatura	21.9	» quantitat	–
Humitat	61 %	Temp. màx	22.7
Vent del	Calma	Temp. mín.	16.8
» veloc.	– Km/h	Pluja	– mm.
Mar	Arrissada	Fenòm. espec.	–

HORA	VENTS SUPERIORS		
7	A Tortosa		
	a 200 m	NNE	23 Km/h
	a 500 m	N	10 Km/h
	a 1000 m	S	9 Km/h
	a 3000 m	E	6 Km/h
	a 5000 m	NE	23 Km/h
	A ...		
	a 200 m		Km/h
	a 500 m		Km/h
	a 1000 m.		Km/h
	a 2000 m.		Km/h
	a 3000 m.		Km/h

Temps probable fins a demà a migdia: Bon temps.
En mar, marinades i mar plana o arrissada.

LIBRARY OF CONGRESS
APR 3 - 1942
DUPLICATE
EXCHANGE

Library of Congress

Tota la correspondència al Director del Servei Meteorològic de Catalunya, C. Urgell, 187. - Barcelona

El Director, E. Fontserè

GENERALITAT DE CATALUNYA
SERVEI METEOROLÒGIC DE CATALUNYA

Carta del temps del Dimecres 23 de Maig de 19 34, a 7 h.

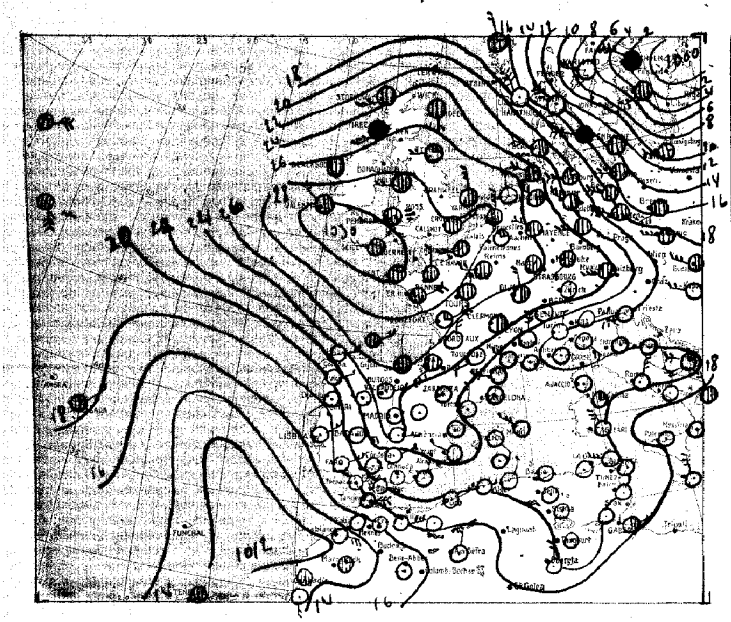

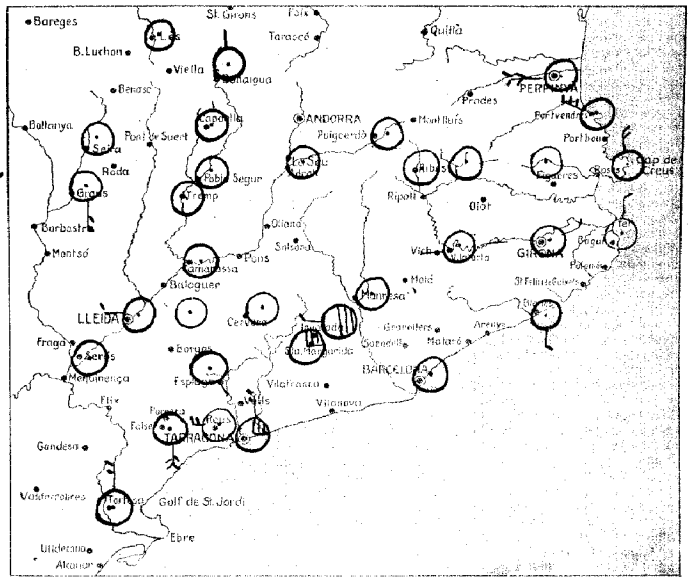

Signes usats a la carta del temps: vent inferior; mar; sereno; 1/4 cobert; cobert; calitja; boira; boira plomanera; boira gebradora; plovent; aiguaneu; bolves de neu; ratfagada de neu; nevant; pedregada; calamarça; tempesta (amb tronada); trons llunyans; llampecs sense trons; rosada; gebrada; terrer cobert de neu; 16 — 10 pressió en mil·libars; 12 precipitació en 24 hores, en mil·limetres.

Situació general: Persisteix el règim de bon temps amb pressions i temperatures altes a la meitat meridional d'Europa i nord d'Africa, trobant-se el centre anticiclònic al sudoest de les illes Britàniques. Les baixes pressions estan situades a la mar Bàltica i produeixen mal temps amb vents forts i pluges a Escandinàvia i nord d'Alemanya.

Estat del temps a Catalunya: El bon temps es general dominant cel serè excepte alguna nuvolositat de poca importancia que es registra als de Tarragona fins al Penedès.
Les temperatures extremes han estat les següents; màxima 30 graus a Perelada i Serós, mínima 5 graus a Núria.

DADES DE LES ESTACIONS PROPERES

LLOC	Estat del cel	Vent	Temperatura	Mar	En 24 hores Temp. màx.	Temp. mín.	Precipitació	Observacions especials
Perpinyà	Serè	W	24		30	21		
Cap Biarra	"	NW	15			11		
Sant Adrià			21		28	17		
S. J. Vilatoria	"	W	18		26	10		—
Manresa	"	Calma	21		26	17		—
Igualada	1/2	W						
Sta. Margarida	1/4	W	22		28	21		
Cap Bagur	Serè	N	16	Plana				
Girona	"	NE	21		31	14		
Peralada	"	Calma	26		30	19		
Núria	"	E	12		16	5		
Ribes de Fr.	"	Calma	12		22	8		
Fresser			14		23	11		
Puigcerdà	"	"	15		28	12		
Adrall	"	"	17		20	16		
Ll. Estangento			3		16	6		
Capdella	"	N	10		13	8		
Pobla de Segur	"	Calma	20		25	17		
Tremp	"	"	22		28	15		
P. Bonaigua	"	N	9		11	6		

LLOC	Estat del cel	Vent	Temperatura	Mar	En 24 hores Temp. màx.	Temp. mín.	Precipitació	Observacions especials
Ciedes (Les)	Serè		13		23	10		
Seira	"	Calma	20		25	13		
Geserma	"	S	24		29	14		
Lleida	"	W	22		29	16		
Camarassa	"	Calma	24		28	16		
Cervera	"	"	18		27	14		
Serós	"	"	22		30	17		
Tarragona	1/4	NNW	19	Plana	23	16		
Falset	Serè	S						
Montblanc	"	SE						
Reus	"	W	21					
Tortosa	Serè	N	23		28			
Tàrrega	"	Calma						
Castelló de la P.	"	Calma	25					
València	"	"	19		25	16		
Alacant	"	WNW	19	Calma				
Palma	"	ESE	18		26	11		
Mahó	"	NW	20	Arrissada	22			
Cadaqués	"	N						
Blanes	"	S						

Observacions de Barcelona

Pressió	1021.5 mb.	Núvols	—
Temperatura	22.8	" quantitat	—
Humitat	62 %	Temp. màx	26.3
Vent del	Calma	Temp. mín.	18.2
" veloc.	" Km/h	Pluja	— mm.
Mar	Arrissada	Fenòm. especs	—

HORA	VENTS SUPERIORS		
7	A Tortosa		
	a 200 m.	N	11 Km/h
	a 500 m.	SW	15 Km/h
	a 1000 m.	ESE	11 Km/h
	a 2000 m.	E	11 Km/h
	a 5000 m.	E	22 Km/h
7	A Barcelona		
	a 200 m.	NNE	6 Km/h
	a 500 m.	SE	4 Km/h
	a 1000 m.	E	11 Km/h
	a 2000 m.	NNW	18 Km/h
	a 5000 m.	N	14 Km/h

Temps probable fins a demà a migdia: Bon temps
Per mar, marinades i mar plana o arrissada.

LIBRARY OF CONGRESS
APR 3 - 1942
DUPLICATE EXCHANGE

División de Canje
JUN 10 1
Library of Congress

Tota la correspondencia al Director del Servei Meteorològic de Catalunya, C. Urgell, 187. — Barcelona

El Director, E. Fontseré

GENERALITAT DE CATALUNYA
SERVEI METEOROLÒGIC DE CATALUNYA

Carta del temps del Dijous 24 de Maig de 1934, a 7 h.

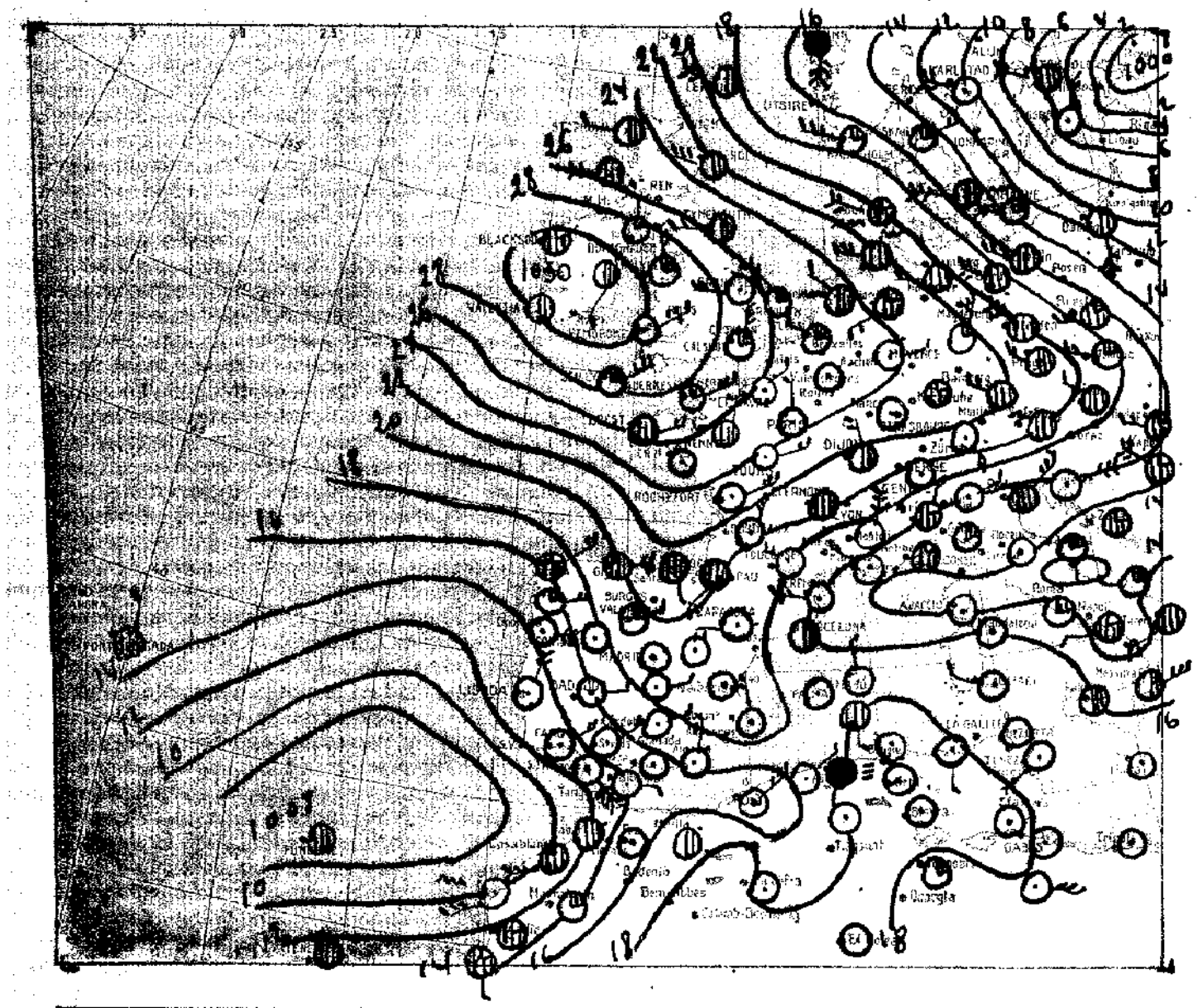

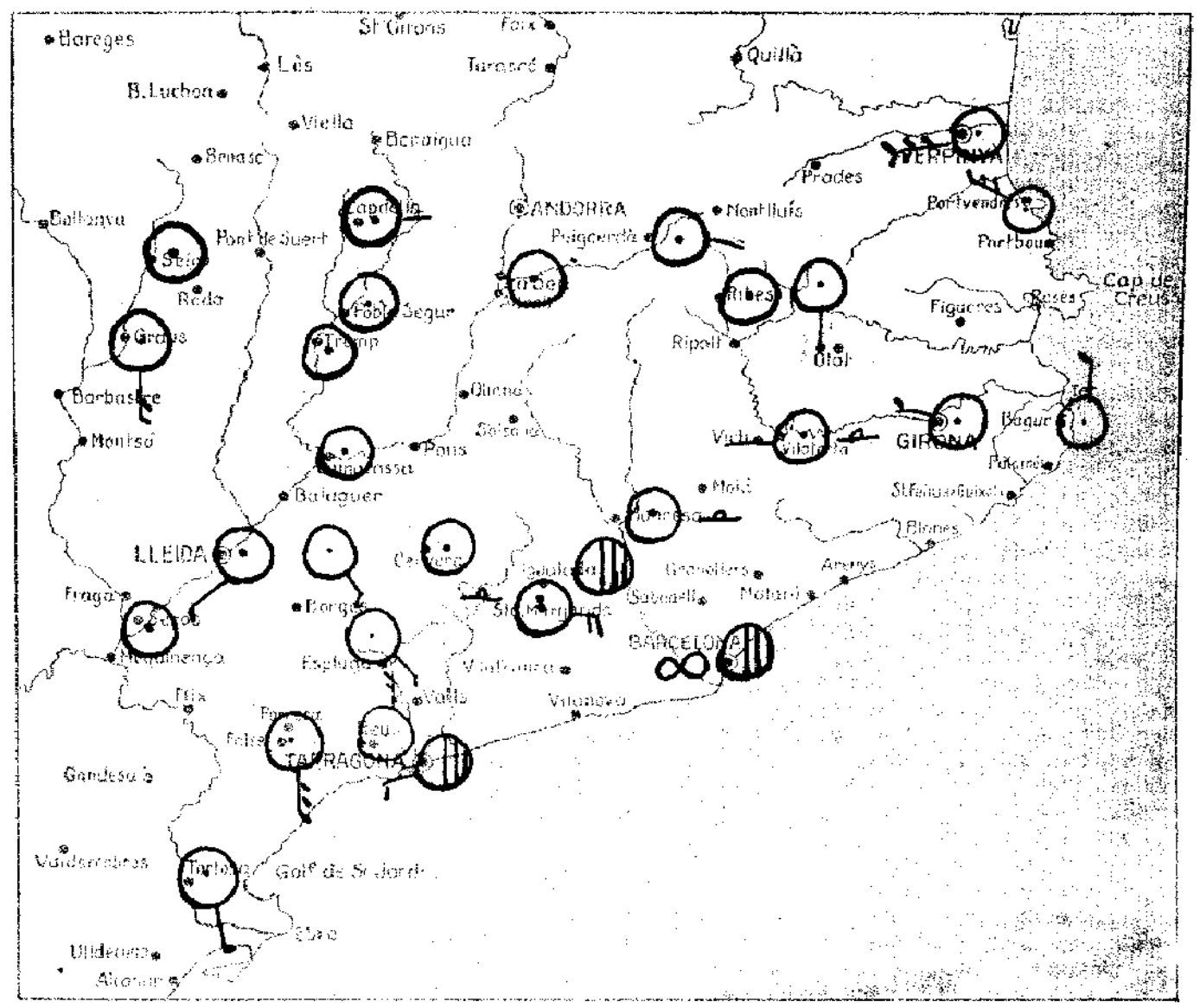

Signes usats a la carta del temps: vent inferior; mar; ○ serè; ½ cobert; cobert; calitja; boira; boira ploranera; boira gebradora; ● plovent; aiguaneu; bolves de neu; rufagada de neu; nevant; ▲ pedregada; calamarsa; tempesta (amb tronada); trons llunyans; llampecs sense trons; rosada; gebrada; terrer cobert de neu; 16 — 16 pressió en mil·libars; 12 precipitació en 24 hores, en mil·límetres.

Situació general: Domina bon temps amb cel serè i temperatures altes als països occidentals d'Europa persistint el règim anticiclònic amb llur centre de màxima pressió a Irlanda.- Les baixes pressions estan situades a la mar Bàltica i a l'Atlàntic al sudoest de la Península Ibèrica, determinant als seus voltants temps variable i nuvolós.

Estat del temps a Catalunya: Persisteix el bon temps a tot el país ja que el cel està serè i els vents són fluixos i variables amb predominància de les marinades durant el dia i els terrals a la nit.- La temperatura màxima d'ahir fou de 32 graus a Girona i Seròs i la mínima d'avui de 5 graus a Núria.-

DADES DE LES ESTACIONS PROPERES

LLOC	Estat del cel	Vent	Temperatura	Mar	En 24 hores: Temp. màx.	Temp. mín.	Precipitació	Observacions especials
Perpinyà	Serè	W	24		31	21		
Cap Biarra	"	NW	25	Arrissada	29	22		
Sant Adrià			23		30	18		
S. J. Vilatorta	"	W	19		27	11		⌂
Manresa	"	Calma	23		28	19		⌂
Igualada	½	"						
Sta. Margarida	Serè	E	25		30	19		⌂
Cap Bagur	"	N	25	Plana				
Girona	"	NW	23		32	14		
Peralada								
Núria	"	S	12		17	5		
Ribes de Fr.	"	Calma	17		23	9		
Fresser			14		24	12		
Puigcerdà								
Adrall								
Ll. Estangento			14		17	7		
Capdella	"	E	14		25	10		
Pobla de Segur	"	Calma	22		27	19		
Tremp	"	"	20		31	18		
P. Bonaigua								

LLOC	Estat del cel	Vent	Temperatura	Mar	En 24 hores: Temp. màx.	Temp. mín.	Precipitació	Observacions especials
Cledes (Les)								
Seira	Serè	Calma	21		26	14		
Benavarre	"	S	25		30	15		
Lleida	"	SW	20		31	16		
Camarassa	"	Calma	25		30	17		
Cervera	"	"	21		28	15		
Seròs	"	"	21		32	17		
Tarragona	½	W	21	Plana	25	17		
Falset	Serè	S						
Montblanc	"	SE						
Reus	"	N	21					
Tortosa	Serè	SSE	23		30	16		
Tàrrega	"	SE						
Castelló de la P.								
València	"	Calma	20		26	16		
Alacant	"	NNW	19	Plana				
Palma	"	Calma	19	Calma	27	12		
Maó	"	NNW	22	Plana	26			

Observacions de Barcelona

Pressió	1016.8 mb.	Núvols	Acu.lic.
Temperatura	22.9	» quantitat	5/10
Humitat	62 %	Temp. màx	27.4
Vent del	–	Temp. mín.	20.2
» veloc.	– Km/h	Pluja	– mm.
Mar	Plana	Fenòm. espec.	∞

HORA	VENTS SUPERIORS
7	A Tortosa
	a 200 m. NNE 14 Km/h
	a 500 m. NW 7 Km/h
	a 1000 m. W 7 Km/h
	a 2000 m. E 6 Km/h
	a 3000 m. E 16 Km/h
7	A Barcelona
	a 200 m. WNW 7 Km/h
	a 500 m. W 16 Km/h
	a 1000 m. W 14 Km/h
	a 2000 m. WSW 15 Km/h
	a 3000 m. [illegible] Km/h

Temps probable fins a demà a migdia: Bon temps [illegible], marinades i mar plana ò arrissada.-

LIBRARY OF CONGRESS
APR 3 - 1942
DUPLICATE
EXCHANGE
Division of Maps
Library of Congress

Tota la correspondència al Director del Servei Meteorològic de Catalunya, C. Urgell, 187. – Barcelona

EL DIRECTOR, E. FONTSERÉ

GENERALITAT DE CATALUNYA
SERVEI METEOROLÒGIC DE CATALUNYA

Carta del temps del Divendres 25 de Maig de 1934, a 7 h.

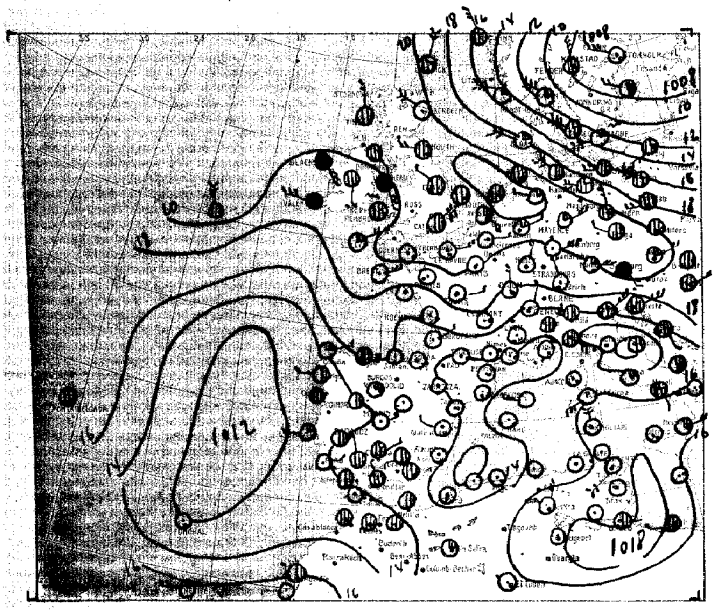

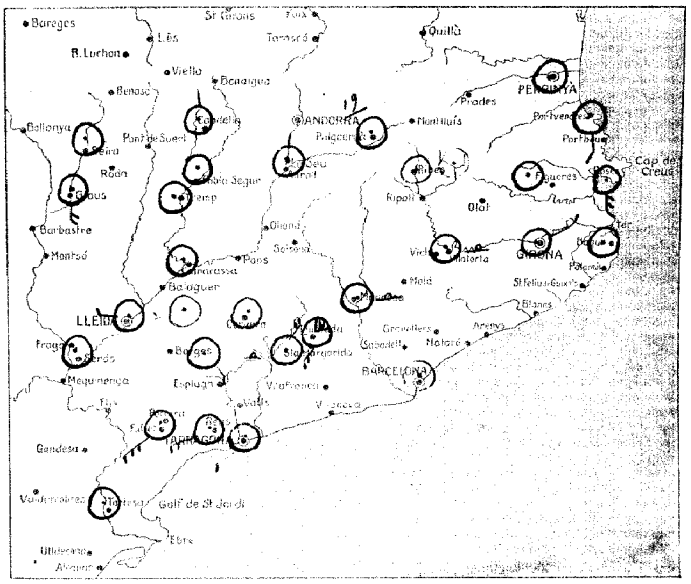

Signes usats a la carta del temps: vent inferior; mar; seré; ½ cobert; cobert; calitjo; boira; boira planera; boira gelradora; plovent; aiguaneu; bolves de neu; ruiguada de neu; nevant; pedregada; calamarca; tempesta (amb pronada); trons llunyans; llampecs sense trons; rosada; gelrada; terrer cobert de neu; 16 — 30 pressió en mil·libars; 12 precipitació en 24 hores, en mil·limetres.

Situació general: A les costes de Portugal s'ha format una depressió barometrica que es desplaça cap al Marroc i produeix ja molta nuvolositat a tot el sud i west de la Península Ibèrica.- Per la resta de l'occident d'Europa persisteix el bon temps amb cel seré.- Cap a Irlanda i costes de Noruega es registren algunes ploinsques degudes a l'existencia de dos mínims barometrics, l'un a l'Atlantic nord i l'altre a la mar Bàltica.-

Estat del temps a Catalunya: Domina bon temps amb cel seré, pero cap a la regió pirenenca i en les hores de mes calor es formen núvols convectius que produeixen algunes tempestes.- Els vents en general son fluixos i variables persistint les altes temperatures degut a la manca de vents i per conseguent l'intercanvi de masses d'aire procedents dels pàsos del nord.-

DADES DE LES ESTACIONS PROPERES

LLOC	Estat del cel	Vent	Temperatura	Mar	En 24 hores: Temp. màx.	Temp. mín.	Precipitació	Observacions especials
Perpinyà	Seré	Calma	23			17		
Cap Bianra	"	S	23	Plana	28	18		
Sant Adrià			21		29	17		
S. J. Vilatorta	"	Calma	20		27	11		⌒
Manresa	"	"	22		28	18		⌒
Igualada	7/4	SW						
Sta. Margarida	Seré	NE	25		31	18		⌒
Cap Bagur	"	Calma	23	"				
Girona	"	NE	22		28	16		
Peratada	"	Calma	24		29	18		⌒
Núria	"	W	15		17	8		
Ribes de Fr.	"	Calma	18		23	9		
Fresser			15		23	13		
Puigcerdà	"	"	18		27	13	19	
Adrall								
Ll. Estangento			13		17	7	1	
Capdella	"	N	10		25	10		
Pobla de Segur	"	Calma	21		29	19		
Tremp	"	"	22		32	18		
P. Bonaigua								

LLOC	Estat del cel	Vent	Temperatura	Mar	En 24 hores: Temp. màx.	Temp. mín.	Precipitació	Observacions especials
Cledes (Les)								
Seira	Seré	Calma	22		27	15		
Tarrasa	"	S	23		31	14		
Lleida	"	W	20		31	15		
Cervera	"	Calma	22		30	16		
Cervera	"	SW	20		29	15		
Sorps	"	Calma	23		32	18		
Tarragona	"	S	20	Plana	24	18		
Falset	"	SW						
Montblanc	"	SE						
Reus	"	W	21					
Tortosa	Seré	Calma	23		30	16		
Tarrega	"	W						
Castelló de la P.	"	SW	21		28	17		
Valencia	"	WNW	20		27	16		
Alacant	"	Calma	20	Plana				
Palma	"	"						
Mahó	"	"	22	"	27	11		
Cadaqués	"	S						
Planes	"	S						

Observacions de Barcelona

Pressió	1013.9 mb.	Núvols	—
Temperatura	22.1	» quantitat	—
Humitat	58 %	Temp. màx	25.9
Vent del	—	Temp. mín.	17.9
» velocitat	— Km/h	Pluja	— mm.
Mar	Plana	Fenòm. especials	—

HORA	VENTS SUPERIORS		
7	Tortosa		
	a 200 m.	WNW 6	Km/h
	a 500 m.	S 12	Km/h
	a 1000 m.	SW 19	Km/h
	a 2000 m.	NW 4	Km/h
	a 3000 m.	N 20	Km/h
7	Barcelona		
	a 200 m.	WSW 24	Km/h
	a 500 m.	W 28	Km/h
	a 1000 m.	W 32	Km/h
	a 2000 m.	W 9	Km/h
	a 3000 m.	SSW 18	Km/h

Temps probable fins a demà a migdia: Tempestes locals per les comarques pirenenques i bon temps per la resta de Catalunya.- Mar, marinades i mar plana o arrissada.-

LIBRARY OF CONGRESS
APR 3 - 1942
DUPLICATE EXCHANGE
Library of Congress
JUN 30 1942

Tota la correspondencia al Director del Servei Meteorològic de Catalunya, C. Urgell, 187. — Barcelona

El Director, E. FONTSERÈ

GENERALITAT DE CATALUNYA
SERVEI METEOROLÒGIC DE CATALUNYA

Carta del temps del Dissabte 26 de Maig de 1934, a 7 h.

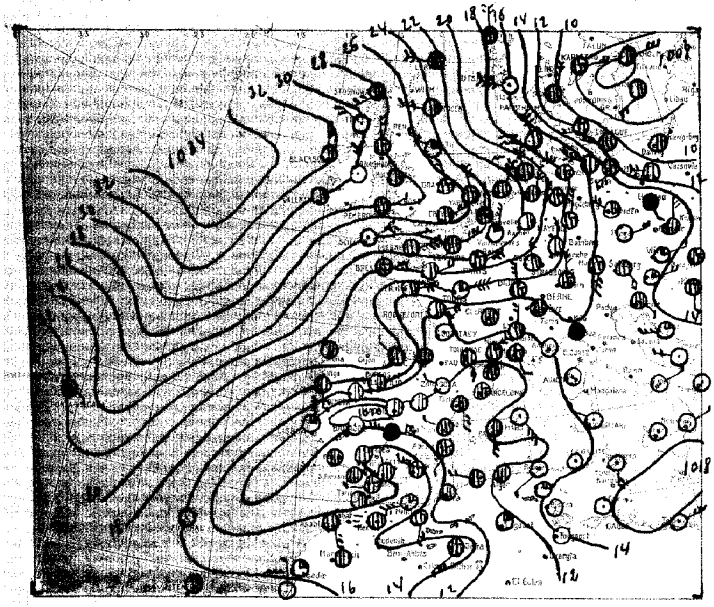

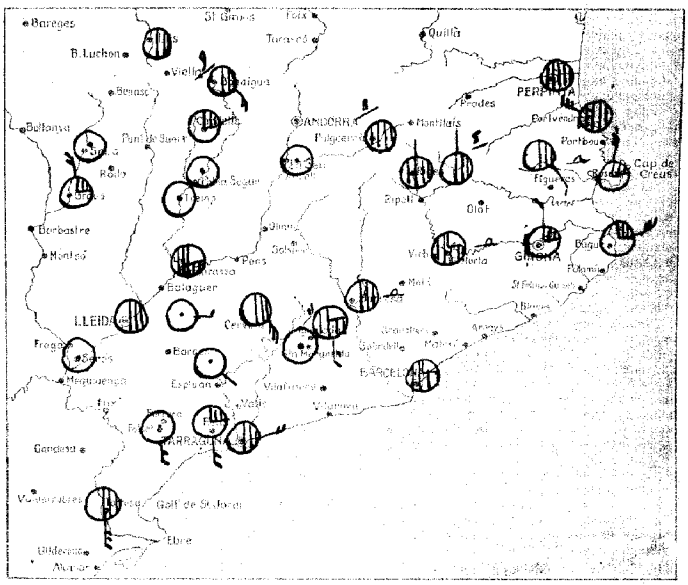

Signes usats a la carta del temps: vent inferior; mar; serè; 1/4 cobert; cobert; vel·lut; boira; boira plorancera; boira gebradora; ● plovent; ∞ aiguaneu; ← bolves de neu; rafegada de neu; nevant; pedregada; calamarsa; tempesta (amb trenada); T trons llunyans; ☾ llampecs sense trons; rosada; gebrada; terrer cobert de neu; pressió en mil·libars; 12 precipitació en 24 hores, en mil·limetres.

Situació general: A Islandia s'ha format un mínim barométric sota l'influència del qual ha augmentat la nuvolositat a tota la Península Ibérica.- Les altes pressions estan situades a l'oest d'Irlanda i produeixen bon temps a les illes Britàniques, França i Països Baixos.- A Escandinàvia i Alemanya s'han establert vents forts del sector nord que produeixen un notable descens de la temperatura el qual en estendre's per la resta del nord d'Europa pot donar lloc a la formació de tempestes.-

Estat del temps a Catalunya: Ha augmentat la nuvolositat a tot Catalunya sota els efectes de la depressió barométrica de Islandia.- Els vents son fluixos i les temperatures en conjunt, altes.- En les darreres 24 hores s'han registrat alguns ruixats de caràcter tempestós a les comarques pirenenques.- Temperatura màxima d'ahir 32 graus a Girona, mínima d'avui, 5 graus al Port de la Bonaigua.-

DADES DE LES ESTACIONS PROPERES

LLOC	Estat del cel	Vent	Temperatura	Mar	En 24 hores: Temp. màx.	Temp. mín.	Precipitació	Observacions especials
Perpinyà	Cobert	Calma	23		29	17		
Cap Bierra	"	NW	21	Plana	25	18		
Sant Adrià			21		27	15		
S. J. Vilatoria	3/4	Calma	18		28	9		⌒
Manresa	1/2	"	20		28	16		⌒
Igualada	1/2	"						
Stà. Margarida	Serè	NE	21		31	17		⌒
Cap Bagur	1/4	NE	21	Arrissada				
Girona	1/4	N	22		32	14		
Peralada	1/2	SE	22		27	15		⌒
Núria	1/2	N	12		16	7	5	
Ribes de Fr.	Cobert	N	16		23	10		
Fresser			14		22	12	44	
Puigcerdà	"	Calma	17		24	15	8	
Adrall	Serè	"	18		29	15		
Ll. Estangento			12		16	7		
Capdella	1/4	NE	15		25	10		
Pobla de Segur	Serè	Calma	21		29	18		
Tremp	"	"	19		31	17		
P. Bonaigua	1/2	SE	8		12	5	9	

LLOC	Estat del cel	Vent	Temperatura	Mar	En 24 hores: Temp. màx.	Temp. mín.	Precipitació	Observacions especials
Clides (Les)	1/2		16		26	12		
Seira	Serè	Calma	22		28	16		
Pessarrua	1/4	N	23		30	15		
Lleida	1/2	Calma	21		31	15		
Camarassa	3/4	"	24		30	16		
Cervera								
Serós	Serè	"	21		31	15		
Tarragona	1/2	E	21	Plana	24	16		
Falset	Serè	S						
Montblanc	"	SE						
Reus	1/4	S	21					
Tortosa	1/2	S	21		29	16		
Tàrrega	Serè	E						
Castellfollit	1/2	Calma	21			16		
Valencia	Cobert	NW	20		28	17		
Alacant	3/4	SSW	21	Plana				
Palma	1/2	S	21	Calma	29	13		
Mahó	Serè	SE	20	Arrissada	26	16		
Badaguès	1/4	N						

Observacions de Barcelona

Pressió	1014.9 mb.	Núvols	Ci. Cist.
Temperatura	22.8	" quantitat	7/10
Humitat	56 %	Temp. màx.	27.7
Vent del	Calma	Temp. mín.	17.4
" velocitat	- Km/h	Pluja	- mm.
Mar	Plana	Fenòm. especials	-

HORA	VENTS SUPERIORS		
7	Tortosa		
	a 500 m.	NW 7	Km/h
	a 500 m.	S 22	Km/h
	a 1000 m.	S 14	Km/h
	a 2000 m.	N 4	Km/h
	a 3000 m.	SSE 17	Km/h
7	Barcelona		
	a 500 m.	W 7	Km/h
	a 500 m.	WSW 14	Km/h
	a 1000 m.	SSW 26	Km/h
	a 2000 m.	SE 7	Km/h
	a 3000 m.	S 20	Km/h

Temps probable fins a demà a migdia: Bon temps poc estable i alguna tempesta de calor.- Per mar, vents fluixos i mar plana o arrissada.

LIBRARY OF CONGRESS
APR 3 - 1942
EXCHANGE
Division of Maps
JUN 30
Library of Congress

El Director, PONTSERE

Tota la correspondència al Director del Servei Meteorològic de Catalunya, C. Urgell, 187.- Barcelona

GENERALITAT DE CATALUNYA
SERVEI METEOROLÒGIC DE CATALUNYA

Carta del temps del Diumenge, 27 de Maig de 1934, a 7 h.

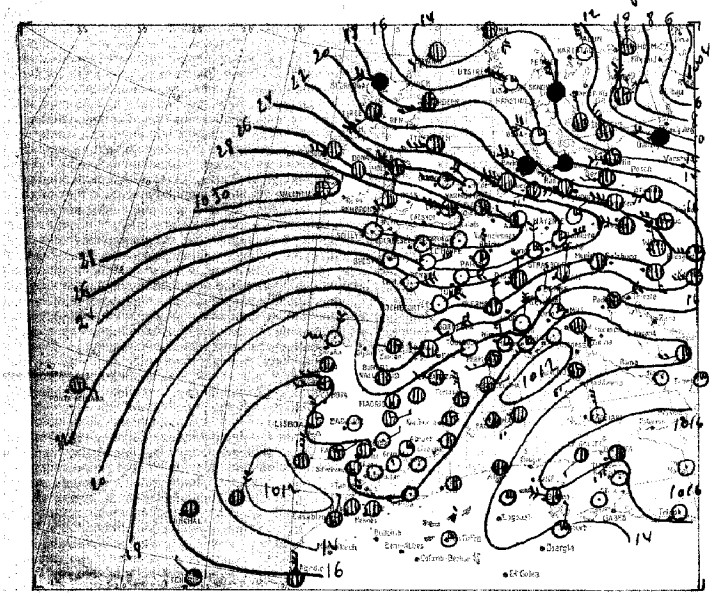

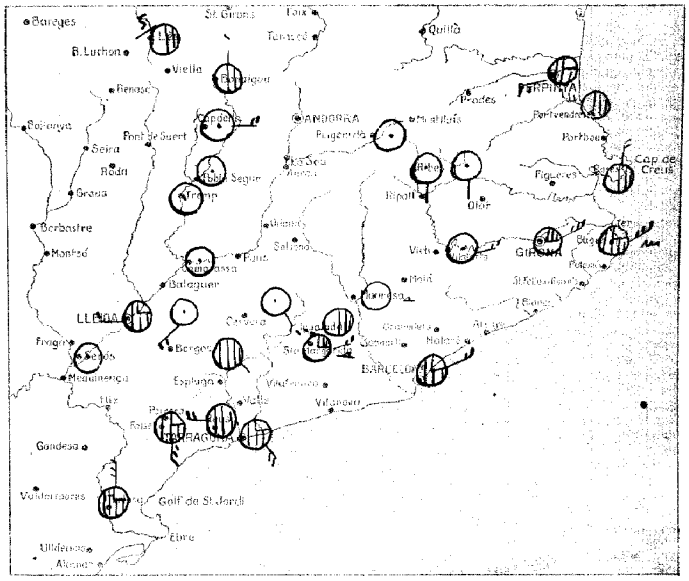

Signes usats a la carta del temps: vent inferior; mar; seré; ½ cobert; cobert; calitja; boira; boira plorancra; boira gebradora; ● plovent; aiguaneu; bolves de neu; rufagada de neu; nevant; pedregada; calamarça; tempesta (amb tronada); 3 trons llunyans; llampeca sense trons; rosada; gebrada; terrer cobert de neu; 10 — 16 pressió en mil·libars; 12 precipitació en 24 hores, en mil·límetres.

Situació general: Hi ha dos centres de baixa pressió situats l'un a les costes de Còrsega i l'altre al sudoest de la Península Ibèrica que produeixen molta nuvolositat a Espanya i gran part de la Mediterrània.- Per la resta de l'occident d'Europa domina bon temps excepte per Irlanda i Alemanya on hi ha molts nivols i es registren algunes plovisques.-

Estat del temps a Catalunya: Fa bon temps, dominant cel nuvolós per la meitat costanera i seré o llengerament cobert per les comarques de l'interior.- Les temperatures extremes han estat les següents: màxima, 30 graus a Camarassa, mínima 6 graus a Nuria i Port de la Bonaigua.-

DADES DE LES ESTACIONS PROPERES

LLOC	Estat del cel	Vent	Temperatura	Mar	En 24 hores: Temp. màx.	Temp. mín.	Precipitació	Observacions especials
Perpinyà	3/4	WSW	22		27	16		
Cap Biarra	1/2	NW	21	Plana		17		
Sant Adrià			22		32	15		
S. I. Vilatorta	Seré	E	20		25	12		
Manresa	"	Calma	22		27	16		⌓
Igualada	1/2	SW						
Sta. Margarida	1/4	NE	22		27	14		⌓
Cap Bagur	3/4	NE	20	P. Marat				
Girona	1/4	NE	22		28	15		
Peralada								
Núria	Seré	S	12		16	6		
Ribes de Fr.	"	S	17		22	10		
Fresser			14		21	12		
Puigcerdà	"	Calma	12		26	10		
Adrall								
Lt. Estangento			13		17	7		
Capdella	"	E	11		26	9		
Pobla de Segur	"	Calma	20		27	17		
Tremp	"	"	19		28	16		
P. Bonaigua	1/2	N	6		11	6		

LLOC	Estat del cel	Vent	Temperatura	Mar	En 24 hores: Temp. màx.	Temp. mín.	Precipitació	Observacions especials
Clades (Les)	1/2		14		23	9	5	
Seira								
Graus								
Lleida	3/4	W	19		29	13		
Camarassa	Seré	Calma	23		30	16		
Cervera	"	SE	21		26	14		
Serós	"	Calma	20		29	15		
Tarragona	3/4	SE	22		23	17		
Falset	3/4	S						
Montblanc	Cobert	SE						
Reus	"	W	22					
Tortosa	3/4	N	23		26	16		
Tàrrega	Seré	SW						
Castelló de la P.	1/4	Calma	23		25	18		
València	3/4	"	21		24	18		
Alacant	1/2	"	20	Plana				
Palma	1/2	"	19	Calma	27	13		
Mahó	Cobert	SW	21	Plana		17		
Cadaqués	1/2	N						

Observacions de Barcelona

Pressió	1014.2 mb.	Núvols	Acu Cst
Temperatura	21.0	" quantitat	7/10
Humitat	60 %	Temp. màx.	24.3
Vent del	NE	Temp. mín.	19.1
" velocitat	8 Km/h	Pluja	— mm.
Mar	Plana	Fenom. espec.	—

HORA	VENTS SUPERIORS	
10	a Barcelona	
	a 200 m.	ESE 16 Km/h
	a 500 m.	ENE 15 Km/h
	a 1000 m.	E 21 Km/h
	a 2000 m.	NE 14 Km/h
	a 3000 m.	Km/h
	A	
	a 200 m.	Km/h
	a 500 m.	Km/h
	a 1000 m.	Km/h
	a 2000 m.	Km/h
	a 3000 m.	Km/h

Temps probable fins a demà a migdia:

LIBRARY OF CONGRESS
APR 3 - 1942
DUPLICATE
EXCHANGE
Division of Maps
JUN 30
Library of Congress

Tota la correspondència al Director del Servei Meteorològic de Catalunya, C. Urgell, 187. - Barcelona

El Director, E. FONTSERE

GENERALITAT DE CATALUNYA
SERVEI METEOROLÒGIC DE CATALUNYA

Carta del temps del Dilluns 28 de Maig de 1934, a 7 h.



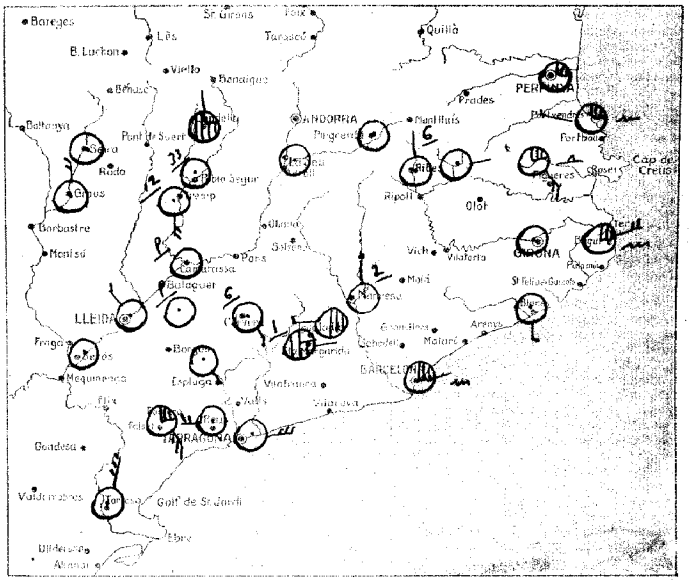

Signes usats a la carta del temps: vent inferior; mar; serè; ¼ cobert; cobert; boira; boira pleranera; boira gebradora; plovent; aiguaneu; bolves de neu; ratlagada de neu; nevant; pedregada; ratlamarga; tempesta (amb tronada); trons llunyans; llampecs sense trons; rosada; gelada; ferrer cobert de neu; 16 18 pressió en mil·libars; 12 precipitació en 24 hores, en mil·limetres.

Situació general: Persisteix l'anticicló als països occidentals d'Europa donant lloc a bon temps amb cel serè i temperatures altes, particularment a la Península Ibèrica i Mediterrània. - Per Escandinàvia i Alemanya el temps ha empitjorat registrant-se pluges i vents forts degut a una depressió barométrica situada a Suècia i que es desplaça cap a la mar Bàlica. -

Estat del temps a Catalunya: Domina bon temps per tot arreu amb cel completament serè i vents fluixos del sector nord. - En les darreres 24 hores s'han registrat ruixats de caràcter tempestós a tota la conca de Tremp, a la Segarra i al pla de Bages amb la màxima precipitació de 33 litres per metre quadrat a Pobla de Segur.

DADES DE LES ESTACIÓNS PROPERES

LLOC	Estat del cel	Vent	Temperatura	Mar	En 24 hores: Temp. màx.	Temp. mín.	Precipitació	Observacions especials
Perpinyà	¼	llalma	15			15		
Cap Bierra	¼	NW	21	9. maror		19		
Sant Adrià			22		32	16		
S. J. Vilatorta								
Manresa	Serè	N	21		27	17	1	
Igualada	½	W						
Sta. Margarida	¾	E	22		28	21	1	
Cap Bagur	¼	NE	24	maror				
Girona	Serè	llalma	21			10		
Peralada	¼	SE	17		28	12		▲
Núria	Serè	E	13		17	6		
Ribes de Fr.	"	N	15		22	7	6	
Fresser			13		20	10		
Puigcerdà	"	llalma	11		25	10		
Adrall	"	"	15		20	14		
Ll. Estangento			8		18	6		
Capdella	¾	N	8		23	8		
Pobla de Segur	Serè	llalma	16		29	13	33	
Tremp	"	S	17		27	15	12	
P. Boneigue								

LLOC	Estat del cel	Vent	Temperatura	Mar	En 24 hores: Temp. màx.	Temp. mín.	Precipitació	Observacions especials
Cledes (Les)								
Saira	Serè	llalma	18		25	10		
Seo d'Urgell	"	N	23		29	13		
Lleida	"	NW	19		25	15		
Camarassa	"	llalma	22		28	17	P	
Cervera	"	ESE	17		26	13		
Serós	"	llalma	21		29	13		
Tàrragona	"	E	21	Plana	23	17		
Falset	¼	SE						
Montblanc	Serè	SE						
Pons	"	W	21					
Tortosa	Serè	NNE	25			17		
Tàrrega	"	llalma						
Castelló de la P.	"	llalma	23			17		
València	"	"	21		25	17		
Alacant	"	NE	21	Arrissada			5.0	
Palma	"	SE	20	Plana	27	15		
Mahó	"	NNE	20	Arrissada	25	16		
Blanes	"	S						

Observacions de Barcelona

Pressió	1015.8 mb.	Núvols	deu
Temperatura	22.2	" quantitat	2/10
Humitat	44 %	Temp. màx	23.2
Vent del	ENE	Temp. mín.	19.6
" velocitat	2 Km/h	Pluja	— mm.
Mar	Petita maror	Fenòm. especiales	—

HORA	VENTS SUPERIORS		
7	Tortosa		
	a 200 m	N 21	Km/h
	a 500 m	NW 8	Km/h
	a 1000 m	SSE 10	Km/h
	a 2000 m	SE 8	Km/h
	a 3000 m	NE 10	Km/h
7	Barcelona		
	a 200 m	ENE 18	Km/h
	a 500 m	E 7	Km/h
	a 1000 m	W 11	Km/h
	a 2000 m		Km/h
	a 3000 m		Km/h

Temps probable fins a demà a migdia: Bon temps.
Per mar, marinades de xaloc i mar arrissada o petita maror.

LIBRARY OF CONGRESS
APR 3 - 1942
Division of Maps
JUN 30 1942
Library of Congress

Tota la correspondència al Director del Servei Meteorològic de Catalunya, C. Urgell, 187. – Barcelona

El Director, S. MONTSERRAT

GENERALITAT DE CATALUNYA
SERVEI METEOROLÒGIC DE CATALUNYA

Carta del temps del Dimarts 29 de Maig de 1934, a 7 h.

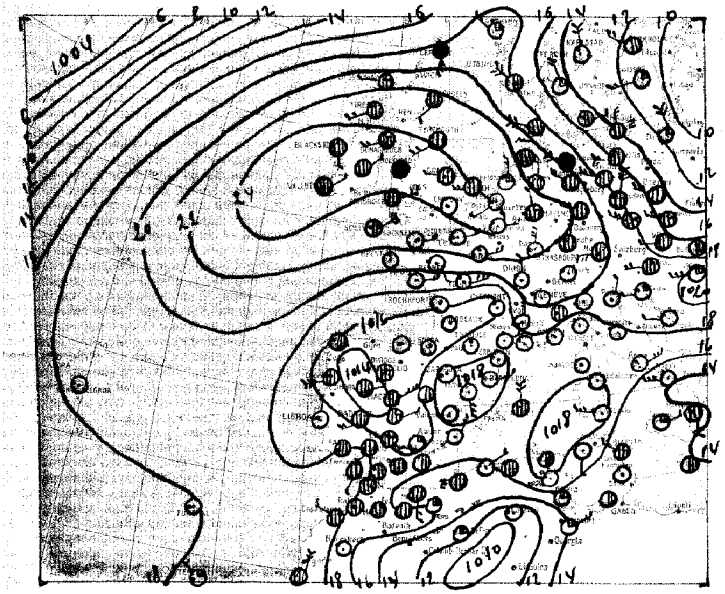

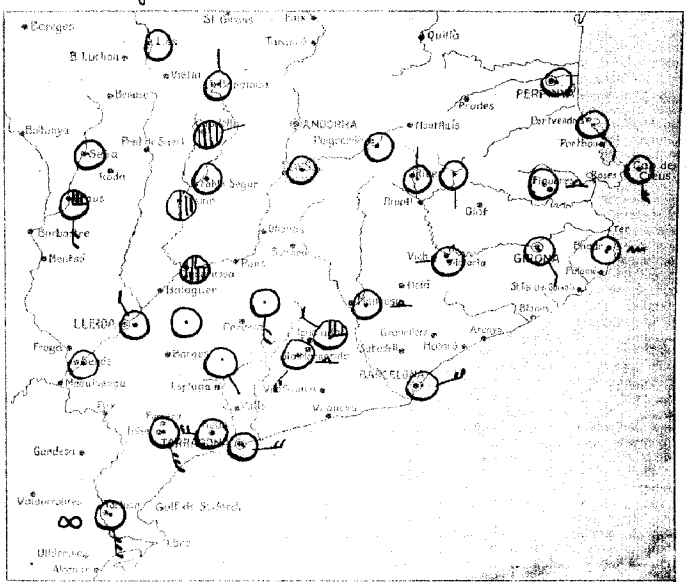

Signes usats a la carta del temps: vent inferior; mar; serè; ¼ cobert; cobert; calitge; boira; boira plovenera; boira gelada; plovent; aiguaneu; bolves de neu; ruiladada de neu; nevant; pedregada; enfumarca; tempesta (amb tronada); trons llunyans; llampecs sense trons; rosada; gelada; terra cobert de neu; pressió en mil·libars; precipitació en 24 hores, en mil·limetres.

Situació general: Sota l'influència del règim anticiclònic, quin centre de màxima pressió està situat a les Illes Britàniques, el temps es ho amb cel serè, vents molt fluixos i temperatures suaves a França, Suissa, Italia i nordest de la Península Ibèrica. - A la resta d'Espanya s'observa el nuvolós degut a un mínim barométric que s'ha format a Castella. - Altra depressió situada a Lituania dona lloc a cel nuvolós i algunes pluges a Alemanya, Polonia i Europa central. - A l'Atlàntic Nord es assenyalada una important depressió barométrica que tendeix a avançar cap al Continent.

Estat del temps a Catalunya: Persisteix el bon temps a tot Catalunya amb cel serè, excepte cap a la conca de Tremp i Pallars on hi ha alguna nuvolositat; els vents son fluixos i variables i les temperatures elevades.-

La màxima d'ahir fou de 32 graus a Cervelada i Seròs i la mínima d'avui, de 5 graus a Núria.-

DADES DE LES ESTACIONS PROPERES

LLOC	Estat del cel	Vent	Temperatura	Mar	En 24 hores Temp. màx.	Temp. mín.	Precipitació	Observacions especials
Perpinyà	Serè	Calma	20		27	13		
Cap Bàrra	"	SE	20	Arrissada	23	17		
Sant Adrià			21		30	18		
S. J. Vilatorta	"	W	18		15	10		
Manresa	"	Calma	21		26	18		∽
Igualada	¼	NW						
Sta. Margarida	Serè	SW	23		28	21		∽
Cap Bagur	"	Calma	23	Mar. Mar				
Girona	"	SE	21		27	14		
Peratallada	"	Calma	22		32	24		∽
Núria	"	S	12		16	5		
Ribes de Fr.	"	N	17		23	10		
Fresser			14		24	12		
Puigcerdà	"	Calma	16		25	11		
Adrall	"	"	17		28	13		
Ll. Estangento			13		17	7		
Capdella	Lebert	E	13		24	8		
Pobla de Segur	Serè	Calma	21		24	18		
Tremp	½	"	21		30	15		
P. Bonaigua	Serè	N	9		13	7		

LLOC	Estat del cel	Vent	Temperatura	Mar	En 24 hores Temp. màx.	Temp. mín.	Precipitació	Observacions especials
Cledes (Les)	Serè		14		22	10		
Seira	"	Calma	21		25	14		
Berarrua	¼	S	24		29	15		
Lleida	Serè	NW	20		30			
Cimarràssel	¾	Calma	22		28	16		
Cervera	Serè	"	19		27	14		
Seròs	"	"	22		32	16		
Tarragona	"	E	22	Plana	23	17		
Falset	"	SE						
Montblanc	"	SE						
Reus	"	W	21					
Tortosa	Serè	SSE	23		29	19		∞
Tàrrega	"	Calma						
Castelló de la Pl.	"							
València	"	Calma	21		26	18		
Alacant	"	NNE	21	Plana				
Palma								
Mahó	Lebert	N	20	Mar.	26	17		

Observacions de Barcelona

Pressió	1018 mb.	Núvols	—
Temperatura	20.7	" quantitat	—
Humitat	61 %	Temp. màx	24.5
Vent del	ENE	Temp. mín.	18.9
" velocitat	6 Km/h	Pluja	— mm.
Mar	Plana	Fenòm. espec.	—

HORA	VENTS SUPERIORS		
7	A Tortosa		
	a 200 m.	SSE	5 Km/h
	a 500 m.	S	11 Km/h
	a 1000 m.	SSW	21 Km/h
	a 2000 m.		Km/h
	a 3000 m.		Km/h
7	A Barcelona		
	a 200 m.	—	Km/h
	a 500 m.	E	4 Km/h
	a 1000 m.	SE	2 Km/h
	a 2000 m.	—	Km/h
	a 3000 m.	NNW	11 Km/h

Temps probable fins a demà a migdia: - Bon temps.-
Ben mar, marinades de xaloc o migjorn i mar arrissada o petita maror.

LIBRARY OF CONGRESS
APR 3 - 1942
DUPLICATE
EXCHANGE

Division of Maps
JUN 30 1 5 PM
Library of Congress

Tota la correspondencia al Director del Servei Meteorològic de Catalunya, C. Urgell, 187. — Barcelona

El Director, E. FONTSERÈ

GENERALITAT DE CATALUNYA
SERVEI METEOROLÒGIC DE CATALUNYA

Carta del temps del Dimecres 30 de Maig de 1934 a 7 h.

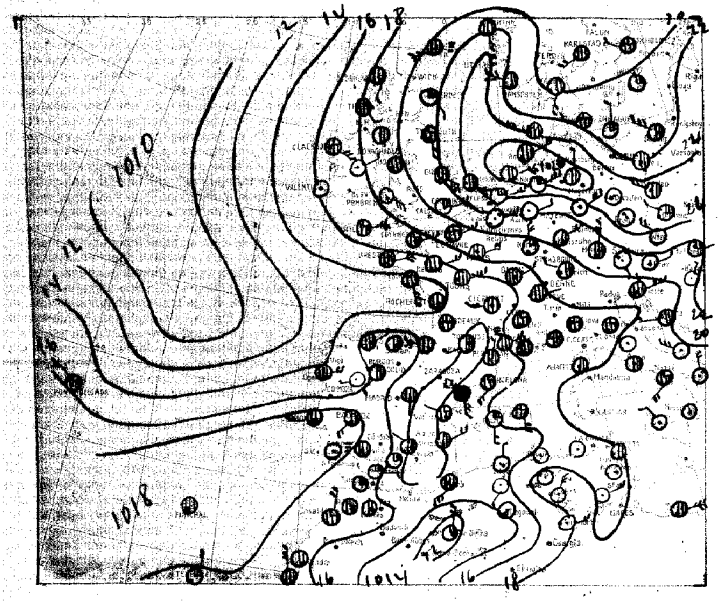

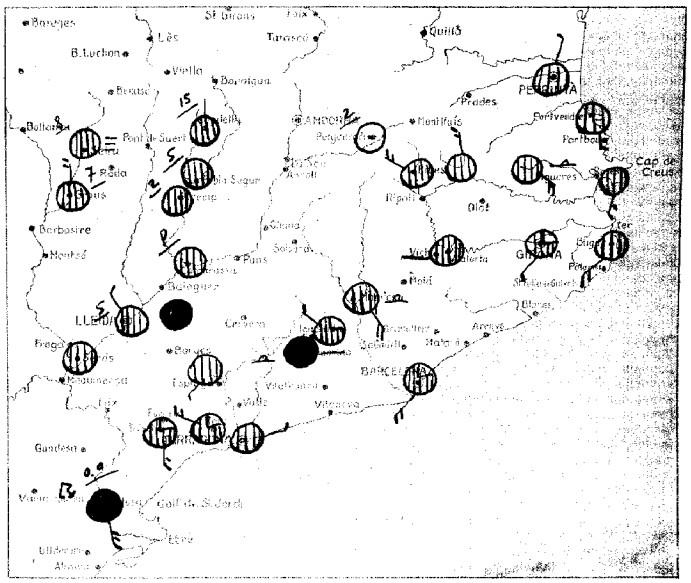

Signes usats a la carta del temps: vent inferior; mar; serè; 1/4 cobert; cobert; calma; boira; boira planera; boira gelradora; plovent; aiguaneu; bolves de neu; ventada de neu; nevant; tempesta; tempesta fumi tronada; trons llunyans; llampecs sense trons; rosada; gelada; terra cobert de neu; precipitació en mil·librs; precipitació en 24 hores, en mil·limetres.

Situació general: Dominen pressions relativament baixes a gran part de l'oest d'Europa i nord d'Africa que pertorben el temps amb notable augment de la nuvolositat i registrant-se tempestes isolades.- Les altes pressions constitueixen un anticiclò que dona lloc a bon temps des de les illes Britàniques fins a l'Europa Central.-

Estat del temps a Catalunya. Ha empitjorat el temps establint-se el règim de cel nuvolós favorable per a la producció de tempestes locals dominant vents de direcció variable per l'Interior i del sector sud per les comarques costaneres.- En les darreres 24 hores s'han registrat pluges a la vall del Segre i des de la Cerdanya fins al Vallès.-

DADES DE LES ESTACIONS PÒPERES

LLOC	Estat del cel	Vent	Temperatura	Mar	En 24 hores Temp. màx.	Temp. mín.	Precipitació	Observacions especials
Perpinyà	lleubert	NNE.	20			18		
Cap Bianca	"	S	19	Arrissada		18		
Sant Adrià			21		29	19		
S. J. Vilatorta	"	W	19		26	14		
Manresa	"	SE	20		27	18		▲
Igualada	3/4	NW						
Sta. Margarida	lleubert	E	19		28	17		▲ ●
Cap Bagur	"	SW	20	Plana				
Girona	3/4	SW	20		28	16		
Peralada	lleubert	SE	20		26	18		▲
Núria	"	N	10		15	9		
Bibes de Fr	"	NW	16		23	16		
Fresser			15		22	13		
Puigcerdà	serè	lleuma	15		26	14	2	
Adrall								
Ll. Estangento			8		16	6	52	
Capdella	lleubert	N	11		25	9	15	
Pobla de Segur	"	lleuma	20		26	18	5	
Tremp	"	"	20		30	17	2	
P. Bonaigua								

LLOC	Estat del cel	Vent	Temperatura	Mar	En 24 hores Temp. màx.	Temp. mín.	Precipitació	Observacions especials
Cadies (Les)								
Seira	lleubert	lleuma	16		26	13	8	≡
Seraeruna	"	N	20		30	16	7	
Lleida	lleubert	NW	19		30	17	5	
Camporosso	"	lleuma	19		27	17	P	
Cervera								
Sorbs	"	"	20		30	18		
Tarragona	"	E	21	Plana	23	18		
Falset	3/4	S						
Montblanc	lleubert	SW						
Reus	3/4	NW	22					
Tortosa	lleubert	SSE	21		26	19	0.4	⊏
Castelló de la P.	"	lleuma	22		26	19		
Tàrrega	"	"						●
València	3/4	"	21		25	19		
Alacant	1/2	NE	21	Arrissada				
Dalma	1/4	S	18	Calma	28	13		
Malaga	3/4	SSE	19	Arrissada	22	16		

Observacions de Barcelona

Pressió	1015.9 mb.	Núvols	Acu, Cis
Temperatura	20.8	" quantitat	7
Humitat	78 %	Temp. màx.	25.0
Vent del	SW	Temp. mín.	18.4
" velocitat	8 Km/h	Pluja	— mm.
Mar	Arrissada	Fenòm. especials	—

HORA	VENTS SUPERIORS		
7	Tortosa		
	a 500 m.	S 5	Km/h
	a 1000 m.	WSW 3	Km/h
	a 1500 m.	SSE 12	Km/h
	a 2000 m.	S 11	Km/h
	a 3000 m.		Km/h
	A		
	a 200 m.		Km/h
	a 500 m.		Km/h
	a 1000 m.		Km/h
	a 2000 m.		Km/h
	a 3000 m.		Km/h

Temps probable fins a demà a migdia: Inseguir i tempestes locals.-
Fen uns vents fluixos de xaloc i migjorn i mar arrissada i petita marea.

LIBRARY OF CONGRESS APR 3 - 1942 EXCHANGE
Division of Maps JUN 30 1942 Library of Congress

Tota la correspondència al Director del Servei Meteorològic de Catalunya, C. Urgell, 187. – Barcelona

El Director: PONTSERÉ

GENERALITAT DE CATALUNYA
SERVEI METEOROLÒGIC DE CATALUNYA

Carta del temps del Dijous 31 de Maig de 1934, a 7 h.

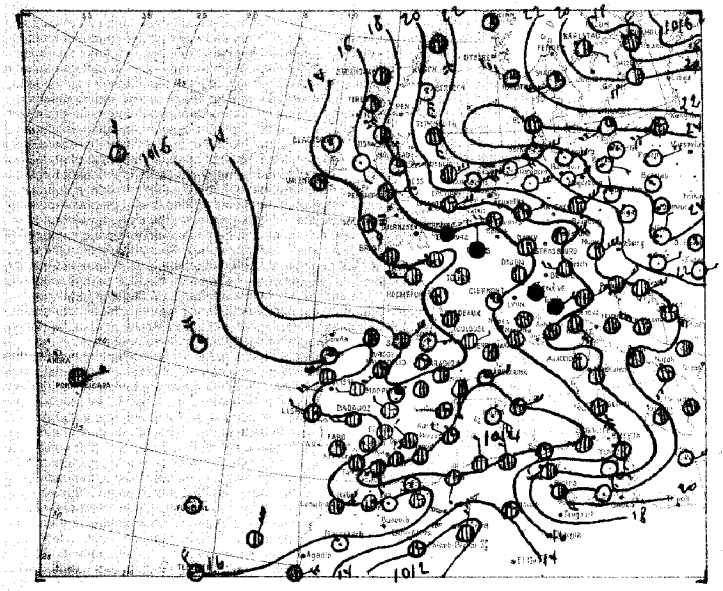

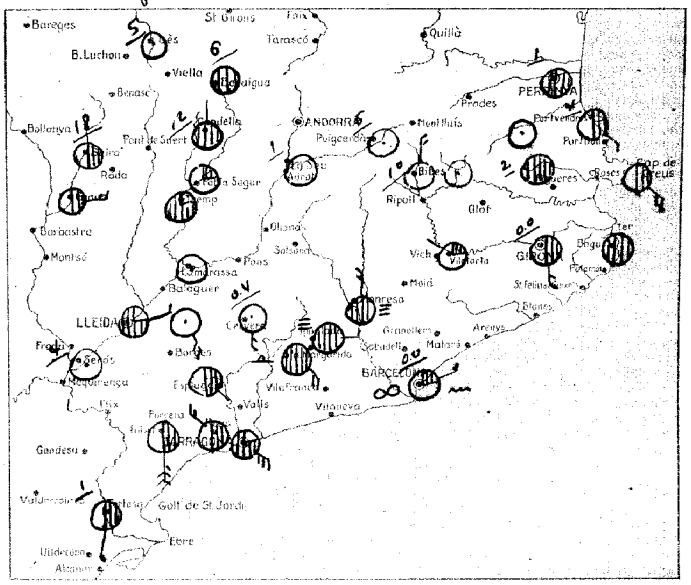

Signes usats a la carta del temps: vent inferior; mar; serè; ¼ cobert; cobert; calitja; boira; boira ploranera; boira gelradora; ● plovent; aiguaneu; bolves de neu; ráfegada de neu; nevant; pedregada; calamarsa; tempesta (amb trinades); trons llunyans; llampecs sense trons; rosada; gelrada; terra coberta de neu; 16 — 15 pressió en mil·libars; 12 precipitació en 24 hores, en mil·limetres.

Situació general: De tota la Península Ibèrica, França i Italia empitjora el temps augmentant la nuvolositat i registrant-se plutges i tempeste isolades. La zona de baixes pressions s'estén des del nord d'Espanya fins a les costes d'Irlanda, donant també lloc a fortes boires al sud d'Anglaterra.- Per l'Europa Central i Països Bàltics persisteix el bon temps amb el serè que correspon al règim anticiclonic centrat a Alemanya.-

Estat del temps a Catalunya: El temps es variable i insegur registrant-se alguna nuvolositat i boires per les comarques costaneres i nord de Lleida; per la resta del país el cel està serè però tendeix a annuvolar-se.- En les darreres 24 hores s'han registrat algunes plutges i tempestes a la regió pirenenca i a la regió Pirenenca.- Temperatura mínima d'ahir 29 graus a Bòlid de Segur i Santa Margarida.-

DADES DE LES ESTACIONS PROPERES

LLOC	Estat del cel	Vent	Temperatura	Mar	En 24 hores Temp. màx.	Temp. mín.	Precipitació	Observacions especials
Perpinyà	Lleuger	Llatina	19			12	1	
Cap Biarritz	½	SE	19	Llana		17	4	
Sant Adrià			20		25	15		
S. J. Vilatorta	¼	NW	19		25	10		
Manresa	Lleuger	N	20		28	19		≡
Igualada	"	E						≡
Sta. Margarida	"	SE	22		29	13		≡ ∞
Cap Bagur	"	Llatina	20	"				
Girona	½	S	20		27	16	0.0	
Peralada	Lleuger	Llatina	17		26	16	2	
Núria								
Ribes de Fr.	Serè	N	16		22	10	10	
Fresser			10		20	10	7	
Puigcerdà	"	Llatina	13		23	10	6	
Adrall	"	"	15		26	9	1	
Ll. Estangento			10		12	5	15	
Capdella	Lleuger	N	11		19	7	12	
Pobla de Segur	¼	Llatina	20		29	14		
Tremp	¾	"	19		26	14		
P. Bonaigua	Lleuger	SE	8		10	4	6	

LLOC	Estat del cel	Vent	Temperatura	Mar	En 24 hores Temp. màx.	Temp. mín.	Precipitació	Observacions especials
Cledes (Les)	Serè		13		21	9	5	
Seira	½	Llatina	15		22	11	18	
Berga	½	W	22		27	12		
Lleida	¾	NE	19		26	15		
Cervera	Serè	E	21		26	16		
Cervera	"	S	19		26	13	0.4	
Sorts	"	Llatina	20		26	15	4	
Tarragona	¾	ESE	21		24	17		
Falset	½	S						
Montbrió	½	SE						
Reus	½	NW	22					
Tortosa	½	SSW	23		27	12	0.4	
Tàrrega	Serè	SE						
Castelló de la P.	¼	Llatina	23		26	19		
Valencia	¾	"	21		25	19		
Alacant	¾	NW	20	Llana				
Palma	Serè	ESE	20	Llatina	26	14		
Maó	¾	E	21	Arrissada	23	18		
Badaguès	½	SE						

Observacions de Barcelona

Pressió	1014.8 mb.	Núvols	Pirenencs
Temperatura	20.1	» quantitat	3/10
Humitat	89 %	Temp. màx	25.6
Vent del	NE	Temp. mín.	17.8
» velocitat	2 Km/h	Pluja	0.0 mm.
Mar	Petita mar	Fenòm. especials	∞

HORA	VENTS SUPERIORS		
7	A Tortosa		
	a 200 m	S 6	Km/h
	a 500 m	S 10	Km/h
	a 1000 m	SSE 12	Km/h
	a 2000 m		Km/h
	a 3000 m		Km/h
	A		
	a 200 m		Km/h
	a 500 m		Km/h
	a 1000 m		Km/h
	a 2000 m		Km/h
	a 3000 m		Km/h

Temps probable fins a demà a migdia: Règim favorable per a la formació de tempestes locals. Em mar, vents flaixos de llevant i petita mar.

LIBRARY OF CONGRESS
APR 3 - 1942
DUPLICATE EXCHANGE

División de Canje
JUN 30 1942
Library of Congress

Tota la correspondència al Director del Servei Meteorològic de Catalunya, C. Urgell, 187. — Barcelona

EL DIRECTOR, E. FONTSERÈ

GENERALITAT DE CATALUNYA
SERVEI METEOROLÒGIC DE CATALUNYA

Carta del temps del Divendres, 1 de Juny de 1934, a 7 h.

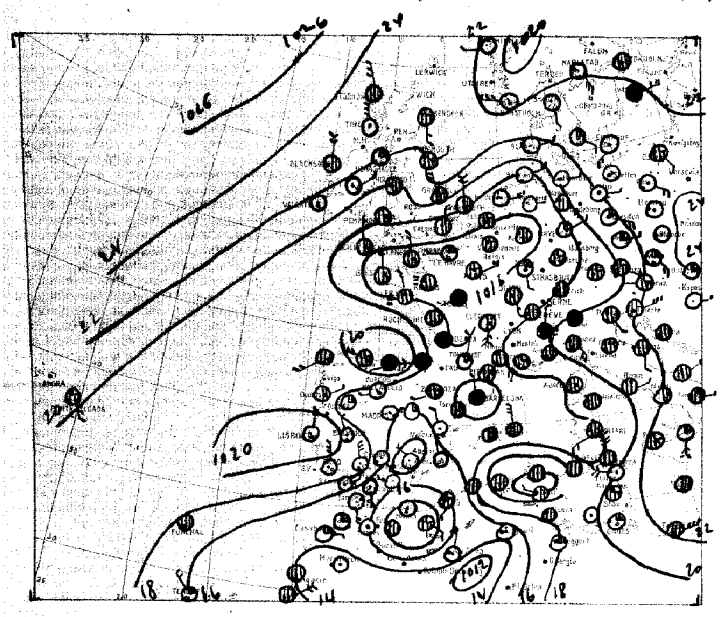

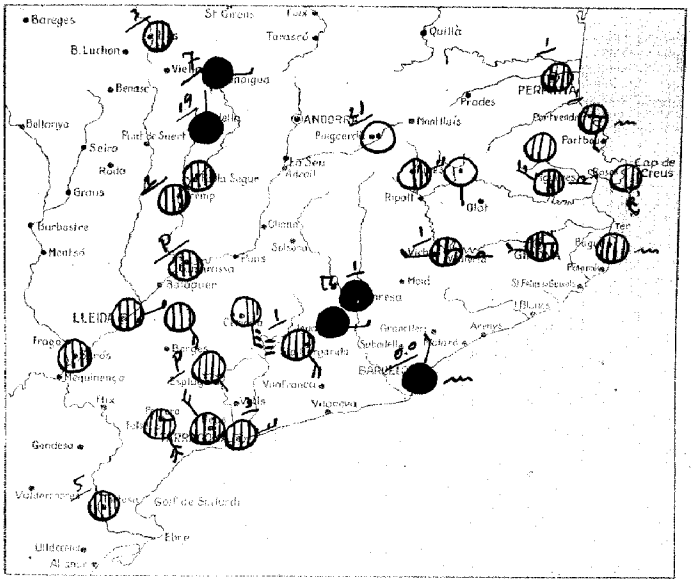

Signes usats a la carta del temps: vent inferior; mar; sereno; cobert; cobert; calitja; boira; boira plomanera; boira gebradora; plovent; aiguaneu; bolves de neu; ventada de neu; gavant; pedregada; calamarsa; tempesta (amb tronada); trons llunyans; llampecs sense trons; rosada; gebrada; terrer cobert de neu; pressió en milibars; precipitació en 24 hores, en millimetres.

Situació general: Sota l'influència de varis mínims barométrics situats a França, Andalusia, Sahara es registra el nuvolós a gran part del continent, observant-se pluges i algunes tempestes al Cantàbric, occident de França, Nord-est d'Italia i costa catalana. Les altes pressions estan situades al nord-est d'Europa essent el temps bò amb cel seré a Escandinàvia i Alemanya.

Estat del temps a Catalunya: Al pla de Bages i Tremp s'observen ruixats tempestosos; per la costa de Barcelona alguna plovisca, a la Cerdanya i vall de Núria el cel està seré; per la resta de Catalunya la nuvolositat es intensa. En les darreres 24 hores es registraren algunes tempestes, que foren més intenses a les comarques pirenenques, havent recollit 21 litres per metre quadrat de pluja a Puigcerdà i 19 a Cardella.

DADES DE LES ESTACIONS PROPERES

LLOC	Estat del cel	Vent	Temperatura	Mar	En 24 hores Temp. màx.	Temp. mín.	Precipitació	Observacions especials
Perpinyà	clobert	calma	19			15	1	
Cap Bàrra	3/4	S	19	Marot		17	3	
Sant Adrià			22		30	18		
S. I. Vilatorta	3/4	W	17		24	10	1	
Manresa	clobert	calma	20		27	17	1	
Igualada	"	E						●
Sta. Margarida	"	SE	19		30	10	1	
Cap Bagur	"	calma	20	"				
Girona	3/4	W	21		28	15		
Peralada	1/2	NW	20		23	16		
Núria	seré	S	9		18	5	8	
Ribes de Fr.	1/2	E	15		21	9		
Fresser			13		20	11	6	
Puigcerdà	seré	calma	12		22	9	21	
Adrall	clobert	"	15		24	9	4	
Ll. Estangento			6		15	6	19	
Capdella	clobert	N	10		21	8	19	●
Pobla de Segur	"	calma	17		27	15		
Tremp	"	"	19		28	15	2	
P. Bonaigua	"	E	4		9	4	7	●

LLOC	Estat del cel	Vent	Temperatura	Mar	En 24 hores Temp. màx.	Temp. mín.	Precipitació	Observacions especials
Clades (Les)	1/2		15		22	11	3	
Seira	1/2	calma	15		22	12	8	
Prenyanca	clobert	N	17		28	14	7	
Lleida	clobert	NE	19		27	15		
Camarissa	"	calma	19		25	15	P	
Cervera	1/2	SSE	17		28	14		
Serós	clobert	calma	19		27	14		
Tarragona	"	NE	19	Plana	22	17	3	
Falset	3/4	SE						
Montblanc	clobert	SE					P	
Reus	"	NW	21					
Tortosa	"	calma	21			19	5	
Tarragona	"	SE						
Castelló de la P.								
València	3/4	NW	21		30	19		
Alacant	seré	NNW	21	Plana				
Palma								
Maó	clobert	NNW	22	Arrissada	23	19		
Roses	1/2	S						

Observacions de Barcelona

Pressió 1016.0 mb.	Núvols cu Nb Nb
Temperatura 19.3	» quantitat 10/10
Humitat 77 %	Temp. màx 22.8
Vent del NNE	Temp. mín 18.2
» velocitat 3 Km/h	Pluja 0.0 mm
Mar Petita marot	Fenòm. especs ●

HORA	VENTS SUPERIORS
7	Tortosa
	a 250 m. E 20 Km/h
	a 500 m. E 16 Km/h
	a 1000 m. Km/h
	a 2000 m. Km/h
	a 3000 m. Km/h
	A
	a 250 m. Km/h
	a 500 m. Km/h
	a 1000 m. Km/h
	a 2000 m. Km/h
	a 3000 m. Km/h

Temps probable fins a demà a migdia: Favorable per a que es registrin ruixats de trabonada. Mar, marinada i mar arrissada o petita marot.

LIBRARY OF CONGRESS APR 3 - 1942

Division of Maps JUN 30 1938 Library of Congress

Tota la correspondència al Director del Servei Meteorològic de Catalunya, C. Urgell, 187.—Barcelona

El Director, E. Fontseré

GENERALITAT DE CATALUNYA
SERVEI METEOROLÒGIC DE CATALUNYA

Carta del temps del Dissabte, 2 de Juny de 1934, a 7 h.

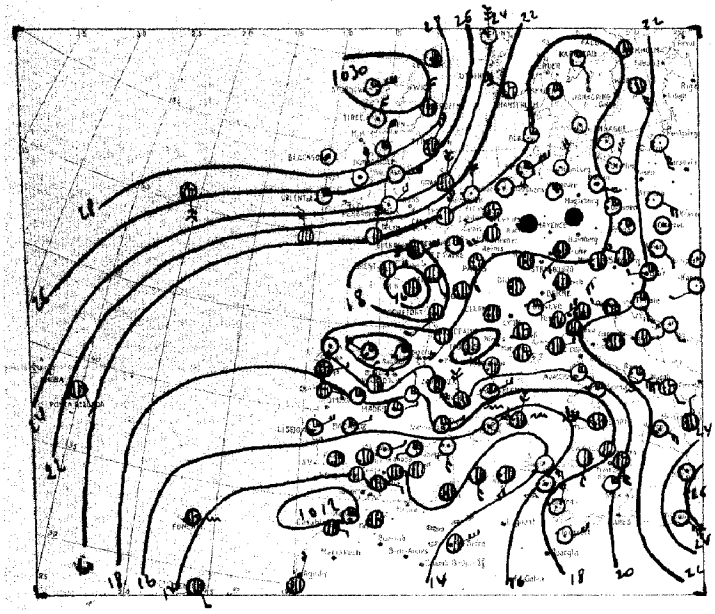

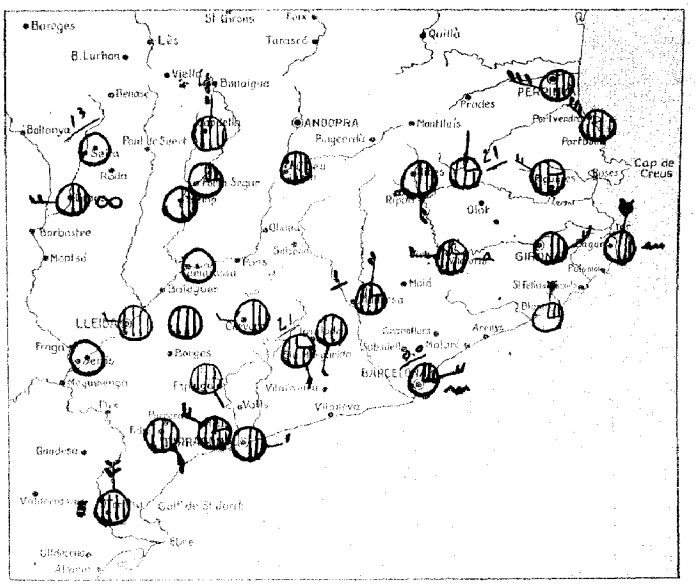

Signes usats a la carta del temps: vent inferior; mar; sereno; cobert; cobert; calitja; boira; boira plomenera; boira gelabrada; plovent; aiguaneu; bolves de neu; ruiguada de neu; nevada; granizada; calamarsa; tempesta (amb tronada); trons llunyans; llampecs sense trons; rosada; gelada; terra coberta de neu; 10 — 18 precipitació en milímetres; 12 precipitació en 24 hores, en milímetres.

Situació general: Sota els efectes d'un mínim barométric situat a Bretanya s'observa cel nuvolós i algunes pluges a França, Suissa i nord d'Italia. També el temps es molt variable i la nuvolositat intensa al Marroc i Andalusia degut a una depressió barométrica situada a l'Atlantic, prop de l'estret de Gibraltar. Per la resta del continent el temps en general es lió dominant el règim anticiclònic, vents flaixos i cel seré ò poc núvol.-

Estat del temps a Catalunya: Per tot el país s'observa cel nuvolós amb vents del sector nord per les comarques pirenenques i de llevant per la vessant costanera. En les darreres 24 hores es registraren algunes mixtats de tempesta que foren mes intensos al Penedés i vall de Nuria havent-se recollit 21 litre de pluja per metre quadrat a Santa Margarida i Nuria.- Temperatura máxima a Sitges, 29 graus, mínima a Girona, 11 graus.-

DADES DE LES ESTACIONS PROPERES

LLOC	Estat del cel	Vent	Temperatura	Mar	En 24 hores Temp. máx.	Temp. mín.	Precipitació	Observacions especials
Perpinyà	1/2	WNW	19		23	15		
Cap Bianra	cobert	NW	18	Llana		17		-
Sant Adrià			22		30	18		
S. J. Vilatorta	3/4	W	19		24	12		a
Manresa	3/4	N	23		25	18	1	
Igualada	cobert	SSW						
Sta. Margarida	3/4	SE	22		29	14	21	
Cap Bagur	1/2	N	20	Marol				
Girona	1/2	NE	15		26	12		
Peralada	3/4	NW	19		24	17		
Núria	3/4	N	9		13	5	21	
Ribes de Fr.	1/2	S	16		21	12		
Fresser			13		19	10		
Puigcerdà								
Adrall	1/2	Calma	16		25	16		
Ll. Estangento			8		13	6	1	
Capdella	cobert	N	9		19	8	1	
Pobla de Segur	3/4	Calma	20		26	16		
Tremp	1/2	"	21		26	15		
P. Bonaigua								

LLOC	Estat del cel	Vent	Temperatura	Mar	En 24 hores Temp. máx.	Temp. mín.	Precipitació	Observacions especials
Ciedes (Les)								
Sitges	Seré	Calma	17		22	11	13	
Pesarruta	1/2	W	23		29	13		∞
Lleida	cobert	W	17		28	15		
Camarassa	Seré	Calma	20		23	17		
Cervera	1/2	W	16		26	15		
Sarral	Seré	Calma	19		29	15		
Tarragona	1/2	E	23	Plana	23	12		
Tàrsen	cobert	SE						
Montblanc	"	SE						
Reus	3/4	NW	22					
Tortosa	cobert	N	20		26	18		≡
Tàrrega	"	Calma						
Castelló de la P.	"	NNE	22		27	20		
Valencia	1/4	NE	22		26	20		
Macaut	Seré	SSW	23	Plana				
Pobiet	"	NE	22	"	27	17		
Mairó	1/2	NNE	20	Marol	26		20	
Blanes	1/4	N						

Observacions de Barcelona

Pressió	1018.6 mb	Núvols	Cum. Cist
Temperatura	21.4	» quantitat	3/10
Humitat	54 %	Temp. máx.	23.5
Vent del	NE	Temp. mín.	18.3
» velocitat	8 Km/h	Pluja	0.0 mm.
Mar	Marol	Fenòm. especi.	—

HORA	VENTS SUPERIORS	
7	A Tortosa	
	a 200 m.	N 19 Km/h
	a 500 m.	N 14 Km/h
	a 1000 m.	NNW 11 Km/h
	a 2000 m.	Km/h
	a 3000 m.	Km/h
	A	
	a 200 m.	Km/h
	a 500 m.	Km/h
	a 1000 m.	Km/h
	a 2000 m.	Km/h
	a 3000 m.	Km/h

Temps probable fins a demà a migdia: Bon temps per la costa i algunes turbonades a la tarda, per l'interior. Per mar, vents moderats de llevant i marol.-

APR 8 - 1942
DUPLICATE EXCHANGE
Division of Maps
JUN 30 1938
Library of Congress

Tota la correspondència al Director del Servei Meteorològic de Catalunya, C. Urgell, 187. — Barcelona

El Director, E. Fontserè

GENERALITAT DE CATALUNYA
SERVEI METEOROLÒGIC DE CATALUNYA

Carta del temps del Diumenge 3 de juny del 1934, a 7 h.

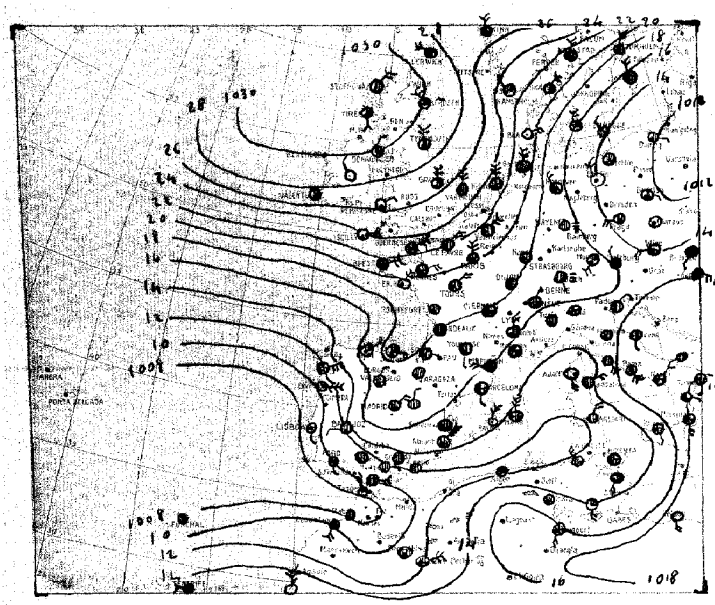

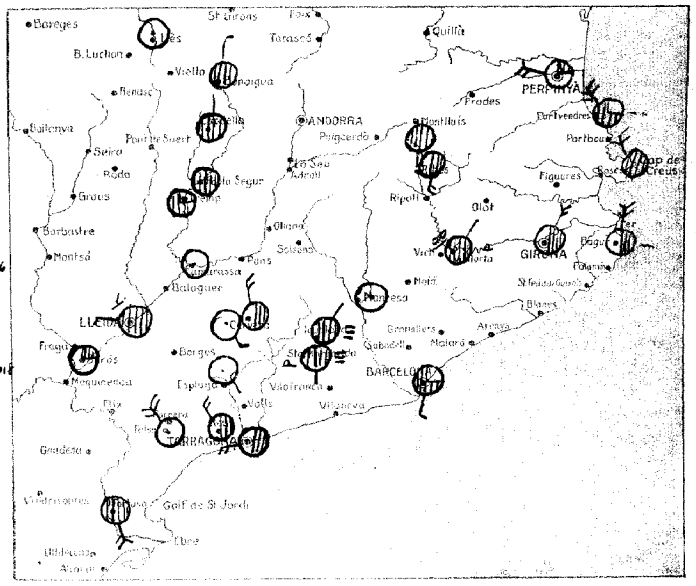

Signes usats a la carta del temps: vent inferior; mar; serè; cobert; cobert; calitja; boira; boira ploranera; boira gebradora; plovent; aiguaneu; bolves de neu; rufagada de neu; nevant; nebrogada; calamarsa; tempesta (amb trinada); trons llunyans; llampecs sense trons; rosada; gebrada; ferrar cobert de neu; pressió en mil·limetres; precipitació en 24 hores, en mil·límetres.

Situació general: Les altes pressions d'Europa s'han desplaçat cap el Nord i constituïdes un anticiclò ben definit a Escocia sota l'influència del qual s'han establert vents del sector Nord des de Escandinàvia fins a França amb un lleuger descens de la temperatura.- La nebulositat es general a la Península Ibèrica, França, Itàlia i Països Baixos.

Estat del temps a Catalunya: En general domina bon temps excepte pel Pirineus on es formen boires matinals; el cel es nuvolós i els vents bufen del sector Nord per l'interior i del SE o S per la costa.- Temperatura màxima d'avui 30° a Serós, mínima d'anit 5° a Núria.

DADES DE LES ESTACIONS PROPERES

LLOC	Estat del cel	Vent	Temperatura	Mar	En 24 hores Temp. màx.	Temp. mín.	Precipitació	Observacions especials
Perpinyà	1/4	WNW	20		25	17		
Cap Bàrra	3/4	NW	19	plana		18		
Sant Adrià			22		31	21		
S. I. Vilatorta	cobert	NE	18		25	10	0.0	a
Manresa	serè	calma	22		27	16		
Igualada	cobert	NE						≡
Sta. Margarida	"	S	22		27	17		≡ a
Cap Bagur	1/2	N	22	p. mar				
Girona	1/2	NNE	21		27	14		
Peralada								
Núria								
Ribes de Fr.	1/2	SSW	17		23	11		
Fresser			14		17	12	4	
Puigcerdà								
Adrall								
Ll. Estangento			10		14	6		
Capdella	cobert	N	8		22	8		
Pobla de Segur	"	calma	21		27	16		
Tremp	3/4	"	20		26	15		
P. Boinaigua	cobert	N	8		11	4		

LLOC	Estat del cel	Vent	Temperatura	Mar	En 24 hores Temp. màx.	Temp. mín.	Precipitació	Observacions especials
Cledes (Les)	serè		13		18	9		
Seira								
Graus								
Lleida	cobert	W	21		27		1	
Camarasa	serè	calma	20		25		16	
Cervera	1/2	NNW	20		26		14	
Serós	1/4	calma	22		30		14	
Balaguer	1/2	W	22	mitjana	23		17	
Lobet	serè	NW						
Montblanc	"	SE						
Deus	1/2	NW	22					
Tortosa	cobert	SSE	22		27	17		
Tarragona	serè	SE						
Castellón de la P.	cobert	NW	21			19		
València	cobert	N	20		24	18		
Alacant	"	NNE	20	plana				
Palma	serè	NNE	21	plana	29	16		
Maó	1/2	N	20	calma	25	19		
Cadaqués	cobert	NW						

Observacions de Barcelona

Pressió	1016.7 mb.	Núvols	Cist
Temperatura	22°,9	" quantitat	7/10
Humitat	63 %	Temp. màx	23°,5
Vent del	SSW	Temp. mín.	18°,4
" velocitat	3 Km/h	Pluja	— mm.
Mar	petita marejada	Fenòm. especials	—

HORA	VENTS SUPERIORS	
	A	
	a 900 m.	Km/h
	a 1000 m.	Km/h
	a 1000 m.	Km/h
	a 2000 m.	Km/h
	a 3000 m.	Km/h
	A	
	a 200 m.	Km/h
	a 500 m.	Km/h
	a 1000 m.	Km/h
	a 2000 m.	Km/h
	a 3000 m.	Km/h

Temps probable fins a demà a migdia:

LIBRARY OF CONGRESS APR 3 - 1942 Exchange
Division of Maps JUN 30 1988 Library of Congress

Tota la correspondència al Director del Servei Meteorològic de Catalunya, C. Urgell, 187. — Barcelona

EL DIRECTOR, E. FONTSERÈ

GENERALITAT DE CATALUNYA
SERVEI METEOROLÒGIC DE CATALUNYA

Carta del temps del Dilluns . 4 de Juny de 1934 . a 7 h.

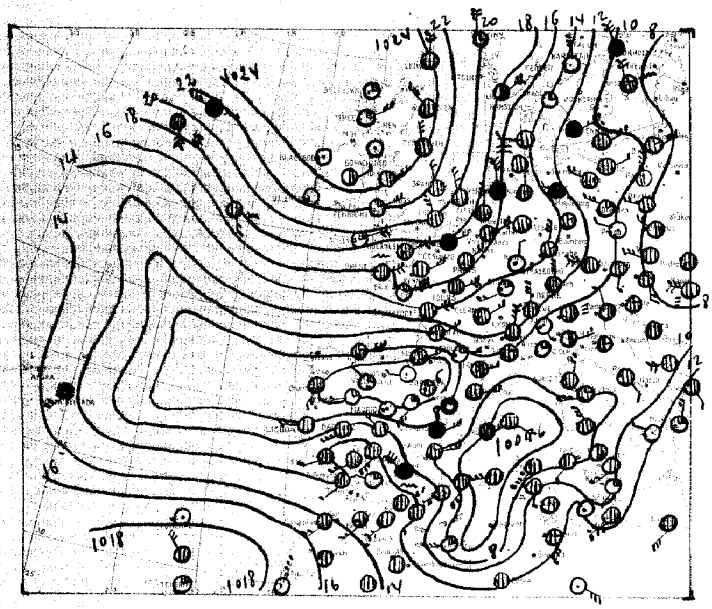

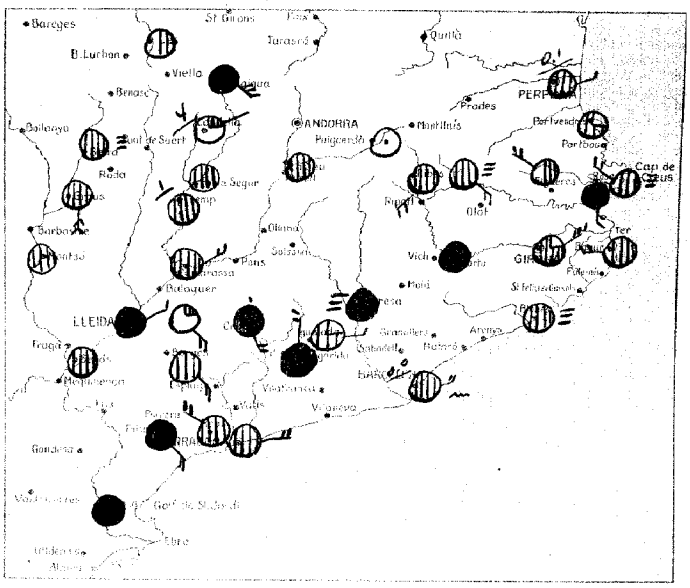

Signes usats a la carta del temps: vent (sector); mar; cel: ⊘ clar; ◐ cobert; ◯ calitja; boira; boira planera; boira gelradora; ● plovent; aiguaneu; bolves de llet; ufegada de neu; neivat; rebufada; calamarga; temperat (molt trenada); trons llunyans; llampecs sense trons; rosada; gelrada; terra cobert de neu; pressió en mil·libars; precipitació en 24 hores, en mil·limetres.

Situació general: Ha empitjorat el temps a la meitat meridional d'Europa per haver-se format una zona de baixes pressions a la Península Ibèrica i Mediterrània que dona lloc a molta nuvolositat i algunes pluges i tempestes a Espanya i a les regions alpines.- Per les illes Britàniques i Països Baixos domina el règim de boires amb vents del sector nord que produeixen un notable descens de la temperatura a les esmentades regions.-

Estat del temps a Catalunya: Sota l'influència de les baixes pressions de la Mediterrània empitjora el temps a tot Catalunya, registrant-se plovisques isolades.- Els vents son variables dominant els llevants per la costa de Barcelona i Tarragona, i del sector sud per les riberes del Ebre.-

DADES DE LES ESTACIONS PROPERES

LLOC	Estat del cel	Vent	Temperatura	Mar	En 24 hores: Temp. màx.	Temp. mín.	Precipitació	Observacions especials
Perpinyà	cobert	ENE	20			17	0.1	
Cap Bianca	3/4		20	llevantada		17		
Sant Adrià			20		24	17		
S. J. Vilatorta	cobert	calma	17		24	11		●
Manresa	"	"	19		27	15		●
Igualada	3/4	E						
Sta. Margarida	cobert	N	17		28	16		●
Cap Bagur	"	W	21	"				
Girona	3/4	NE	21		27	15		
Peralada	1/2	NW	20		26	16		
Núria	cobert	SE	9		16	7		≡
Ribes de Fr.	"	SW	17		23	16		
Fresser			15		20	12	1	
Puigcerdà	Serè	calma	15		23	12		
Adrall	cobert	calma	15		27	12		
LL. Estangento			10		16	5	5	
Capdella	1/4	NE	14		22	8	4	
Pobla de Segur	cobert	calma	20		27	18		
Tremp	"	"	19		27	15	1	
P. Bonaigua	"	SE	7		10	7		●

LLOC	Estat del cel	Vent	Temperatura	Mar	En 24 hores: Temp. màx.	Temp. mín.	Precipitació	Observacions especials
Cades (Ges)	1/2		16		21	12		
Seira	cobert	calma	17		24	12		≡
Berguera	"	S	20		28	15		
Lleida	"	NE	18		26	16		●
Cervera	"	NE	20		25	17		
Cervera	"	SSE	18		26	15	0.0	●
Serres	"	calma	18		25	16		
Tàrrega	"	E	19	Plana	23	16		
Falset	"	SE						●
Montblanc	"	SE						
Reus	"	NW	22					
Tortosa	cobert		18			17	0.6	●
Tarragona	1/4	SE						
Valencia	cobert	NE	18		23	15	4	●
Valencia								
Alacant	3/4	E	22	llevantada			0.2	
Pabia	cobert	ENE	20	Plana	24	19		
Alacant	"	ESE	20	P. marat	23	19		
Badaguès	"	NW						≡
Montsió	"	calma						

Observacions de Barcelona

Pressió	1008.7 mb.	Núvols	Cu Nb 2
Temperatura	20.1	" quantitat	1/4
Humitat	61 %	Temp. màx	24.6
Vent del	E	Temp. mín	17.8
" velocitat	6 Km/h	Pluja	0.0 mm
Mar	Petita marat	Fenòm. especi.	—

HORA	VENTS SUPERIORS
7	Tortosa
a 200 m	NNW 12 Km/h
a 500 m	E 15 Km/h
a 1000 m	NNE 3 Km/h
a 2000 m	Km/h
a 3000 m	Km/h
A	
a 200 m	Km/h
a 500 m	Km/h
a 1000 m	Km/h
a 2000 m	Km/h
a 3000 m	Km/h

Temps probable fins a demà a migdia: Inseguir i plujós amb descens de la temperatura. Fen mar, vents moderats de llevant i marat.

LIBRARY OF CONGRESS
APR 3 - 1942
DUPLICATE
EXCHANGE

Public. of Mapa
JUN 30 1958
Library of Congress

Tota la correspondència al Director del Servei Meteorològic de Catalunya, C. Urgel 187.—Barcelona

El Director, E. FONTSÈRE

GENERALITAT DE CATALUNYA
SERVEI METEOROLÒGIC DE CATALUNYA

Carta del temps del Dimarts, 5 de Juny de 1934, a 7 h.

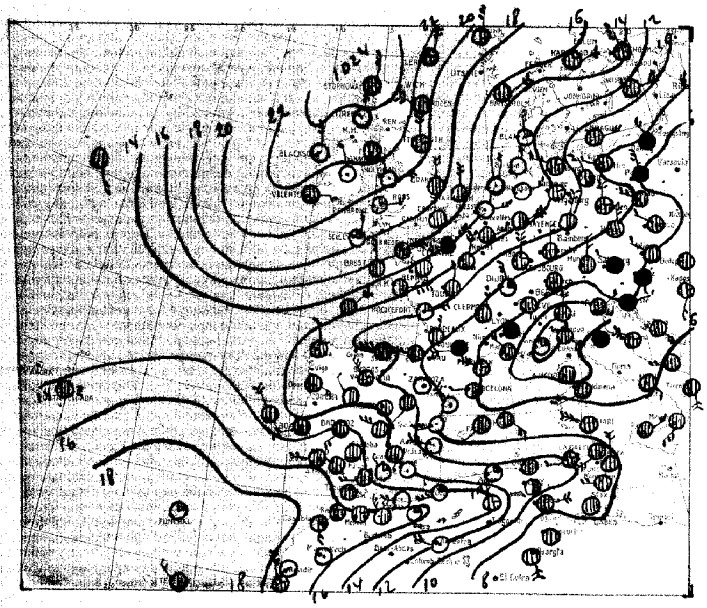

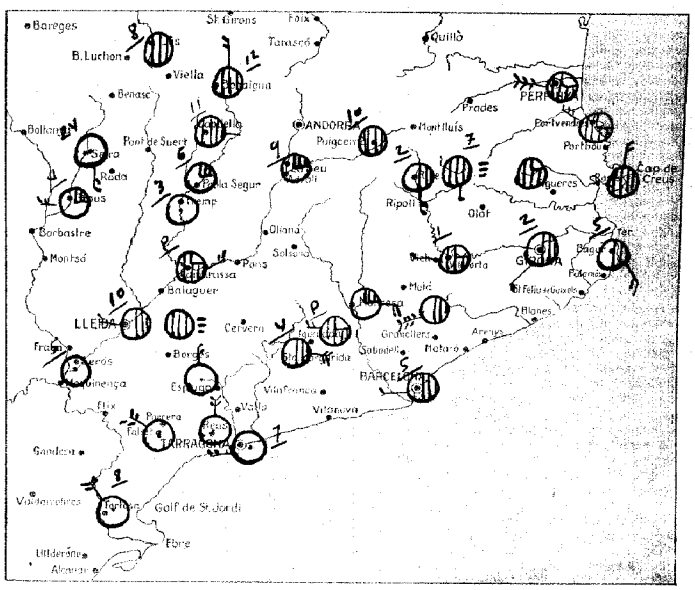

Signes usats a la carta del temps: vent inferior; mar; seré; ½ cobert; cobert; calitja; boira; boira ploranera; V boira gebradora; ● plovent; co aiguaneu; ← bolves de neu; ½ ruiagada de neu; nevant; pedregada; calamarça; K tempesta (amb tronada); T trons llunyans; ⚡ llampecs sense trons; rosada; gebrada; terra cobert de neu; 16 16 pressió en mil·libars; 12 precipitació en 24 hores, en mil·limetres.

Situació general: La depressió barométrica que en les darreres 24 hores perturba el temps a la meitat meridional d'Europa està avui situada al golf de Ligurà i continua allunyant-se cap a Orient a través d'Italia; en conseqüència el temps ha millorat a la vertent mediterrània d'Espanya i nord d'Africa. - Les temperatures han experimentat un lleuger descens per haver-se establert vents del nord des de la Península Escandinava fins al Pirineu. - Actualment la línia de plugges i estès des del migdia de França fins al nord d'Italia i Europa Central.

Estat del temps a Catalunya: El temps ha millorat però encara persisteixen alguns núclis favorables per a que es produeixin xuixets isolats de caràcter tempestós. El cel està seré per les comarques de Tarragona i núvolós per la resta de Catalunya. - En les darreres 24 ha plogut a la gran part del país particularment des de Lleida fins a Tarragona i a tot el Pirineu, on s'han registrat precipitacions de 7 a 12 litres per metre quadrat. - La temperatura mínima d'avui ha estat de 5 graus a Núria. -

DADES DE LES ESTACIONS PROPERES

LLOC	Estat del cel	Vent	Temperatura	Mar	En 24 hores: Temp. màx.	Temp. mín.	Precipitació	Observacions especials
Perpinyà	3/4	WNW	19			14		
Cap Bàrra	3/4	NW	19	Arrissada		17		
Sant Adrià			20		27	17	4	
S. I. Vilatorta	3/4	W	16		21	9	1	
Manresa	1/4	E	20		23	15		
Igualada	3/4	W					P	
Sta. Margarida	1/2	NW	21		23	15	4	
Cap Bagur	1/2	SE	21	"			5	
Girona	1/2	SW	20		22	14	2	
Peralada	3/4	llalma	19		22	15		
Núria	llobert	S	8		11	5	7	
Ribes de Fr.	1/2	S	15		20	9	2	
Fresser			13		19	9		
Puigcerdà	llobert	llalma	14		20	11	10	
Adrall	1/4	"	14		23	10	9	
Ll. Estangento			9		11	3	13	
Capdella	llobert	E	11		16	7	11	
Pobla de Segur	1/4	llalma	18		22	17	6	
Tremp	Seré	"	17		23	17	3	
P. Bonaigua	llobert	N	3		10	3	12	

LLOC	Estat del cel	Vent	Temperatura	Mar	En 24 hores: Temp. màx.	Temp. mín.	Precipitació	Observacions especials
Ciedes (Les)	llobert		14		21	11	8	
Seira	Seré	S	14		18	10	10	
Cervera	1/4	W	16		21	12	4	
Lleida	1/2	W	17		25	13	10	
Camarassa	3/4	NE	20		20	14	P	
Cervera								
Serós	Seré	llalma	17		24	14	5	
Tarragona	"	W	22	Arrissada	23	14	7	
Falset	"	NW						
Montblanc	"	N						
Reus	"	N	20		20	14		
Tortosa	Seré	NW	22		22	16		
Tàrrega	llobert	llalma						
Castelló de la P.	Seré	llalma	20		29	16		
València	"	SW	20		26	17		
Alacant	"	WNW	21	Arrissada				
Palma	llobert	SW	21	Llana	28	16		
Maó	1/2	ESE	21	Arrissada	23	17		
llladaqués	llobert	N						
Montseny	1/2	W	8		15	5		

Observacions de Barcelona

Pressió	1005.8 mb.	Núvols	Cs i Cist
Temperatura	20.6	» quantitat	5/10
Humitat	62 %	Temp. màx	22.1
Vent del	W	Temp. mín.	16.8
» veloc	5 Km/h	Pluja	5.1 mm.
Mar	llana	Fenòm. espec.	—

HORA	VENTS SUPERIORS	
7	Tortosa	
	a 200 m	NW 25 Km/h
	a 500 m	NNW 37 Km/h
	a 1000 m	W 22 Km/h
	a 2000 m	WSW 40 Km/h
	a 3000 m	W 29 Km/h
	Barcelona	
	a 200 m	Km/h
	a 500 m	Km/h
	a 1000 m	Km/h
	a 2000 m	Km/h
	a 3000 m	Km/h

Temps probable fins a demà a migdia: Variable amb núvols i xuixets isolats de caràcter tempestós. Lleu mar, vents fluixos de ponent i mar arrissada i petita mar.

LIBRARY OF CONGRESS
APR 3 - 1942
DUPLICATE EXCHANGE
Division of Maps
JUN 30 1948
Library of Congress

Tota la correspondència al Director del Servei Meteorològic de Catalunya, C. Urgell, 187. Barcelona

El Director, E. FONTSERÈ

GENERALITAT DE CATALUNYA
SERVEI METEOROLÒGIC DE CATALUNYA

Carta del temps del Dimecres, 6 de Juny de 1934, a 7 h.

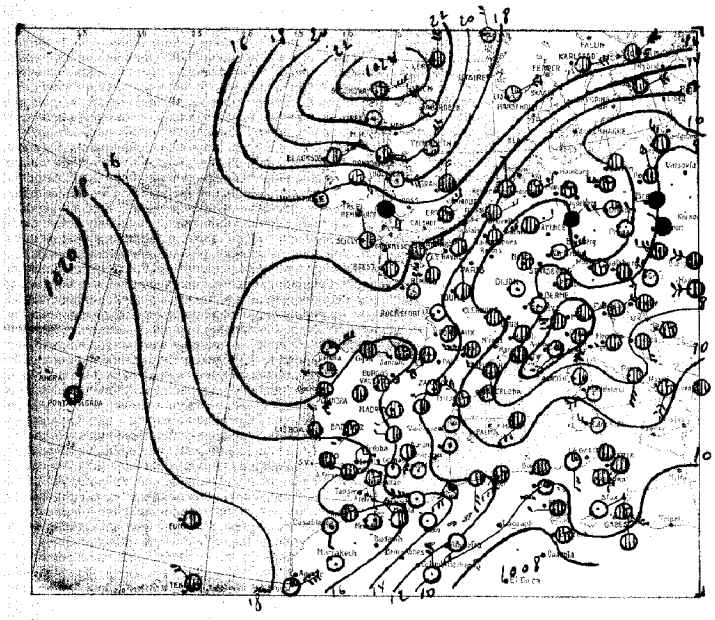

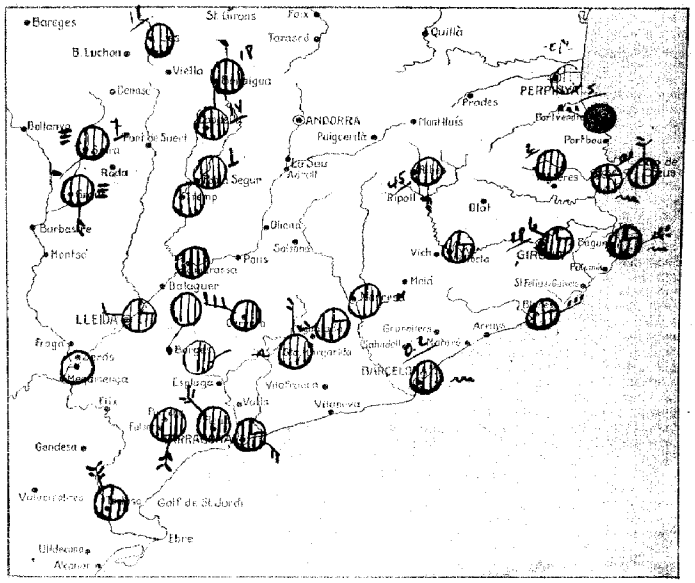

Signes usats a la carta del temps: vent inferior; mar; seré; ½ cobert; cobert; calma; boira; boira planera; boira gebradora; plovent; aiguaneu; bolves de neu; rufagada de neu; nevant; pedregada; calamarça; tempesta (amb tronada); trons llunyans; llampecs sense trons; rosada; gebrada; terrer cobert de neu; pressió en mil·libars; precipitació en 24 hores, en millímetres.

Situació general: Degut a l'existencia d'una depressió barométrica centrada al golf de Genova domina temps variable i plujós, registrant-se plugues i tempestes isolades a la Península Ibérica, Italia havent experimentat les temperatures un lleuger descens. - Les altes pressions estan situades a Islandia i sota llur influencia fa bon temps a tot el nord d'Europa.-

Estat del temps a Catalunya: Domina temps variable i nuvolós favorable per a la formació de tempestes i ruixats.- Els vents son flojos i variables preferentment del sectòr nord per l'interior i llevants per la costa. - Les maximes quantitats de pluja recollida en les darreres 24 hores, han estat de 45 litres per metre quadrat a Ribes i 28 a Girona.

DADES DE LES ESTACIONS PROPERES

LLOC	Estat del cel	Vent	Temperatura	Mar	En 24 hores: Temp. màx.	Temp. mín.	Precipitació	Observacions especials
Perpinyà	cobert	WNW	17		25	16	0.4	
Cap Biarra	"	NW	16		24	14	5	●
Sant Adrià			20		29	17		
S. J. Vilatorta	3/4	calma						
Manresa	1/2	E	21		20	16		
Igualada	3/4	SW						
Sta. Margarida	cobert	N	17		25	16		☁
Cap Bagur	3/4	NE	19	marc				
Girona	3/4	NW	18		25	14	28	
Perafada	cobert	cal.	17		25	16	2	
Núrit								
Ribes de Fr.	"	S	14		20	9	45	
Fresser			10		18	7	58	
Puigcerdà	1/2	calma	15		25	11		
Adrall			8		12	5	9	
Ll. Estangento	cobert	N	8		20	8	14	
Capdella	"	calma	18		23	15	1	
Pobla de Segur	"	"	19		25	17		
Tremp	"	N	3		8	3	18	
P. Bonaigua								

LLOC	Estat del cel	Vent	Temperatura	Mar	En 24 hores: Temp. màx.	Temp. mín.	Precipitació	Observacions especials
Cledes (Ll.es)	cobert		10		18	10	18	
Roses	3/4	NE		marc				
Gerona	cobert	S	14		26	12		≈
Lleida	3/4	W	17		26	14		
Camarassa	cobert	calma	17		26	14		
Cervera	1/2	WNW	13		24	12		
Sarrós	Seré	calma	18		28	15		
Tarragona	3/4	ESE	20	llaun.	27	16		
Falset	cobert	S						
Montblanc	1/2	NE						
Reus	cobert	NW	18					
Tortosa	3/4	NW	21		28	18	2	
Tàrrega	cobert	S						
Castellón de la P.	1/2	N	23		27	18		
Valencia	Seré	calma	21		29	18		
Alacant	"	"	17	calma			0.0	
Baleares	cobert	N						
Mahó	cobert	SW	21	P. marc	27	18		
Palma					25			
Planes	3/4	ENE						

Observacions de Barcelona

Pressió	1009.8 mb.	Núvols	Cu Nb. dst
Temperatura	19.3	" quantitat	9/10
Humitat	77 %	Temp. màx	25.6
Vent del	calma	Temp. mín.	18.0
" velocitat	- Km/h	Pluja	0.2 mm.
Mar	petita marot	Fenòm. especials	-

HORA	VENTS SUPERIORS	
7	A Tortosa	
	a 200 m.	NNW 19 Km/h
	a 500 m.	NNW 29 Km/h
	a 1000 m.	N 15 Km/h
	a 2000 m.	E 11 Km/h
	a 3000 m.	Km/h
	A	
	a 200 m.	Km/h
	a 500 m.	Km/h
	a 1000 m.	Km/h
	a 2000 m.	Km/h
	a 3000 m.	Km/h

Temps probable fins a demà a migdia: Règim de temps inseguro i boirós favorable per a la formació de tempestes i ruixats; alguna pluja.- Em mar vents flusxos de llevant i petita marot.-

LIBRARY OF CONGRESS
APR 3 - 1942
DUPLICATE EXCHANGE

Division of Maps
JUN 30 1938
Library of Congress

Tota la correspondència al Director del Servei Meteorològic de Catalunya, C. Urgell, 187. - Barcelona

El Director, E. FONTSERÈ

GENERALITAT DE CATALUNYA

SERVEI METEOROLÒGIC DE CATALUNYA

Carta del temps del Dijous 7 de Juny de 1934. a 7 h.

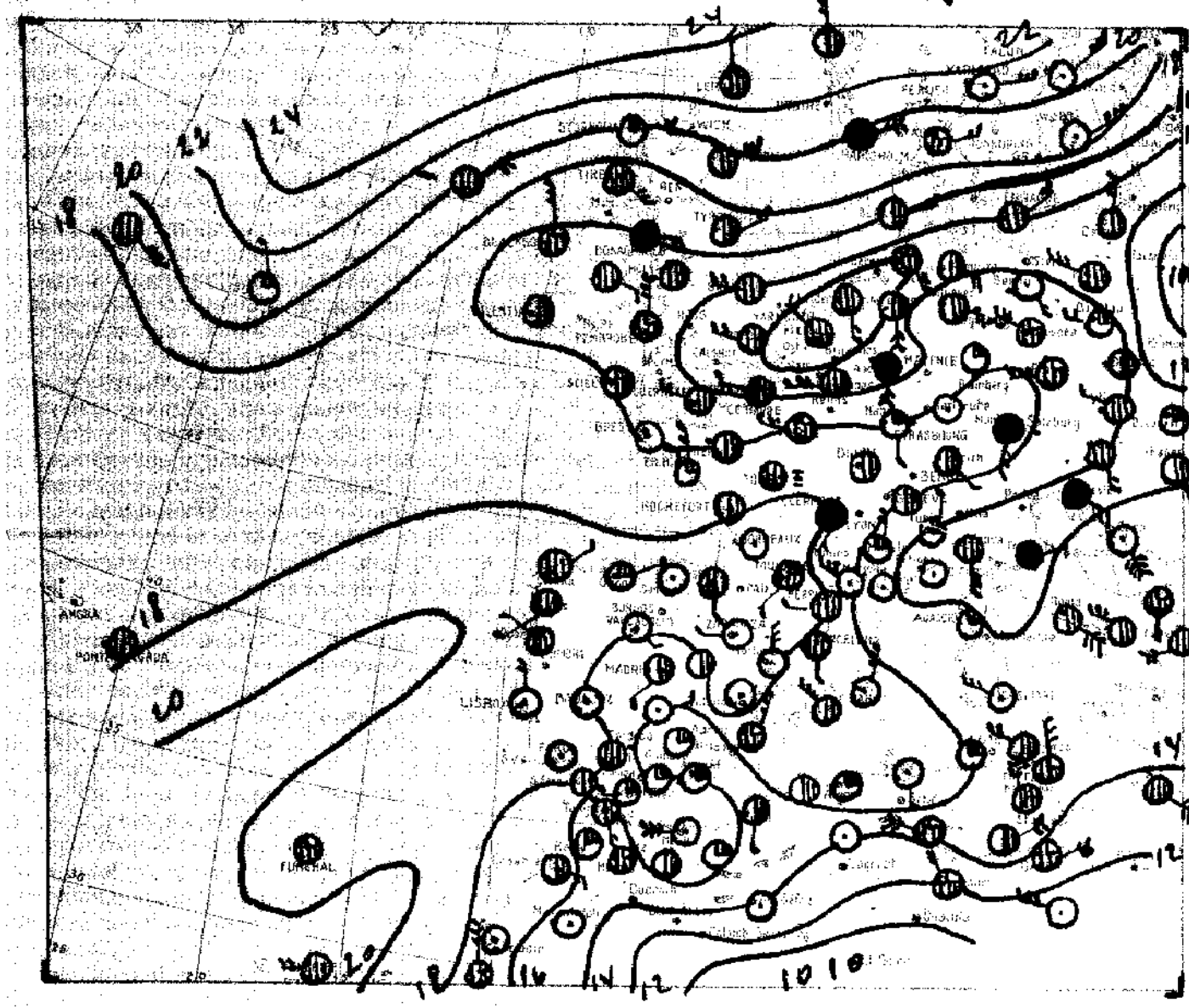

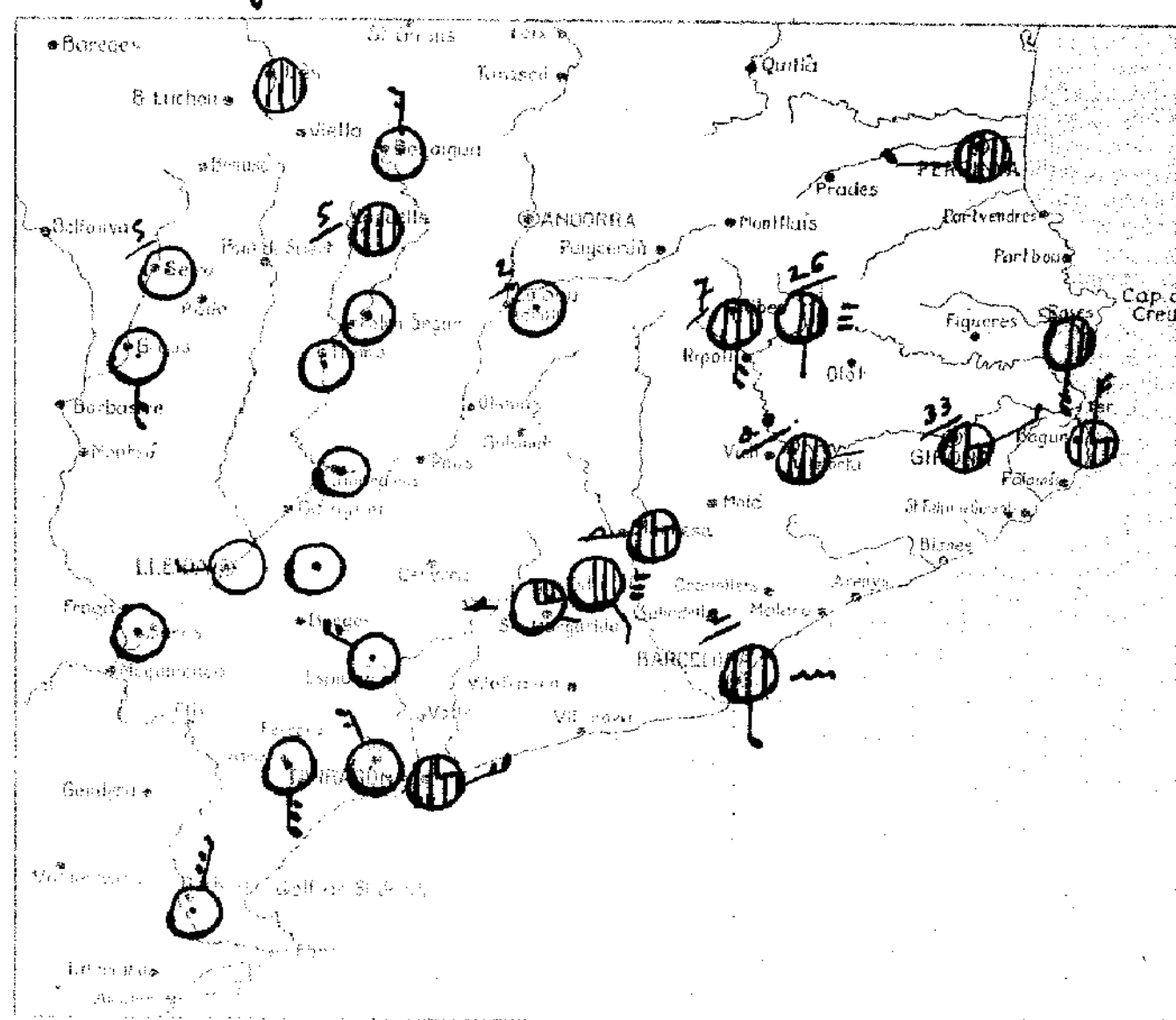

Signes usats a la carta del temps: vent inferior; mar; neu; calabruix; boira; boira gebradora; ● plovent; aiguaneu; boires de neu; rafagada de vent; rosada; gebrada; terra coberta de neu; ‹ llampecs sense trons; tempesta (amb tronada); trons llunyans; pressió en mil·libars; precipitació en 24 hores, en mil·límetres.

Situació general: Les baixes pressions que els darrers dies produiren pluges i tempestes a la Península Ibèrica, França i Itàlia, perden importància i en conseqüència el temps ha millorat, però degut a la manca de vents, abunden les boires i encara es probable la formació d'algunes tempestes locals. - La zona de mal temps amb pluges compren actualment les illes Britàniques, Països Baixos i Europa Central. -

Estat del temps a Catalunya: Domina bon temps amb cel serè per les comarques de Lleida i gran part de Tarragona i nuvolós i boirós per les de Barcelona i Girona. - En les darreres 24 hores s'han registrat ruixats a tot el Pirineu i des de Barcelona fins a la costa de Girona. - Les màximes precipitacions han estat de 33 litres per metre quadrat a Girona, 26 a Núria i 7 a Ribes. -

DADES DE LES ESTACIONS PROPERES

LLOC	Estat del cel	Vent	Temperatura	Mar	Temp. màx. (En 24 hores)	Temp. mín. (En 24 hores)	Precipitació (En 24 hores)	Observacions especials
Perpinyà	Cobert	W	17		19	14		
Cap Biarra								
Sant Adrià			21		26	17		
S. J. Vilatorta	"	E	17		21	10	0.0	
Manresa	3/4	Calma	19		24	17		≏
Igualada	1/2	SE						≡
Sta. Margarida	1/4	E	20		25	19		≏
Cap Bagur	3/4	N	20	Arrissada			1	
Girona	3/4	NE	15		22	13	33	
Peralada								
Núria	1/2	S	4		7	2	26	≡
Ribes de Fr.	Cobert	S	14		17	10	7	
Fresser			9		12	6	39	
Puigcerdà								
Adrall	Serè	Calma	18		21	14	2	
Ll. Estongento			5		11	1	5	
Capdella	Cobert	"	6		15	6	5	
Pobla de Segur	Serè	"	17		22	13		
Tremp	"	"	17		22	17		
P. Bonaigua	"	N	5		5	2		

LLOC	Estat del cel	Vent	Temperatura	Mar	Temp. màx. (En 24 hores)	Temp. mín. (En 24 hores)	Precipitació (En 24 hores)	Observacions especials
Cledes (Gess.)	Cobert		11		12	9		
Serra	Serè	Calma	15		18	10	5	
Benavarre	"	S	16		25	9		
Lleida	"	W	16		24	11		
Camarasa	"	Calma	20		23	11		
Cervera								
[illegible]	"	"	17		25	15		
Tarragona	3/4	E	19	Plana	27	16		
[illegible]	Serè	S						
Montblanc	"	NW						
Reus	"	NW	18					
Tortosa	Serè	NNE	22		25	16		
Tàrrega	"	Calma						
Castelló de la P.	"	NE	22			17		
València	"	Calma	20		25	16		
Alacant	3/4	NNE	20					
Palma	1/2	NW	20	Plana	29	14		
Maó	Serè	NNE	20	P. Maror	24	18		
Balenyà	"				20		0.0	

Observacions de Barcelona

Pressió	1017.3 mb	Núvols	Acu
Temperatura	18.8	" quantitat	9/10
Humitat	72 %	Temp. màx.	20.9
Vent del	S	Temp. mín.	16.7
" veloc.	4 Km/h	Pluja	1.9 mm.
Mar	Petita Maror	Fenom. espec.	—

HORA	VENTS SUPERIORS
7	A Tortosa
	a 200 m NE 22 Km/h
	a 500 m SE 12 Km/h
	a 1000 m WSW 22 Km/h
	a 2000 m WNW 22 Km/h
	a 3000 m. WNW 22 Km/h
	A
	a 200 m Km/h
	a 500 m Km/h
	a 1000 m Km/h
	a 2000 m. Km/h
	a 3000 m. Km/h

Temps probable fins a demà a migdia: Bon temps per l'interior i alguna pluja de turbonada per les Guilleries i costa de Llevant. - En mar, vents fluixos de gregal i mar arrissada o petita maror.

LIBRARY OF CONGRESS
APR 3 - 1942
DUPLICATE EXCHANGE
Division of Maps
JUN 30 1935
Library of Congress

Tota la correspondència al Director del Servei Meteorològic de Catalunya. C. Urgell, 187. - Barcelona

El Director, E. FONTSERÈ

GENERALITAT DE CATALUNYA
SERVEI METEOROLÒGIC DE CATALUNYA

Carta del temps del Divendres 8 de Juny de 1934, a 7 h.

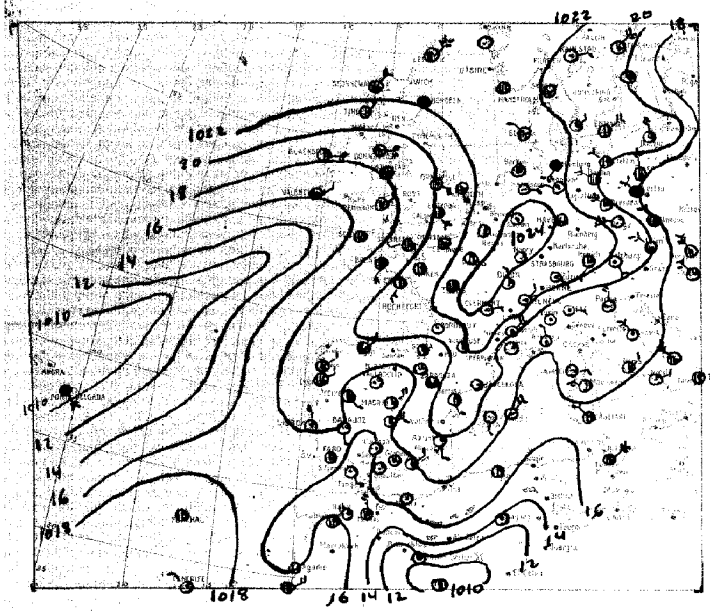

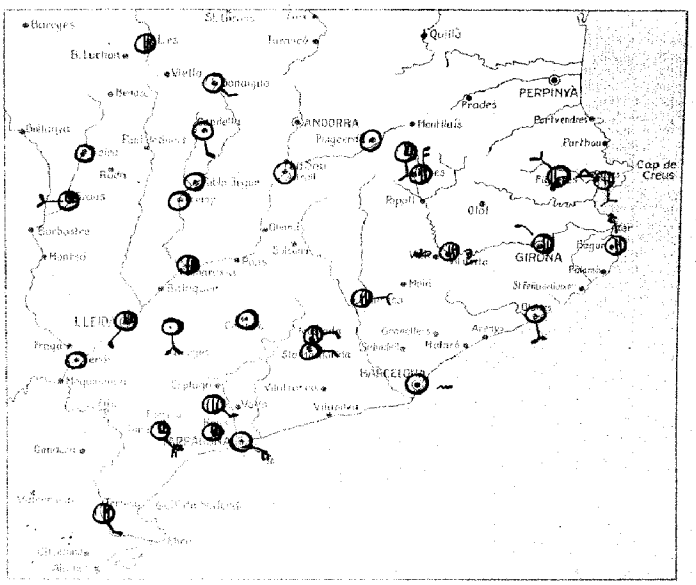

Signes usats a la carta del temps: vent inferior; mar; calma; boira; boira ploranera; boira gelada; ● plovent; aiguaneu; bolves de neu; rosada; gelada; llampecs sense trons; trons llunyans; precipitació en 24 hores, en milímetres.

Situació general: Millora notablement el temps a la meitat meridional d'Europa per haver desaparegut les baixes pressions que en les darreres 24 h. han donat lloc a pluges i tempestes locals. El cel està gairebé serè i les temperatures tornen a pujar.

Des de les illes Britàniques fins a Alemanya hi ha molts núvols i baixes registrant-se algunes pluvioses.

Estat del temps a Catalunya: Fa bon temps amb cel serè per l'interior, i lleugerament núvol per la meitat costanera. Els vents en general son molt flixos i variables dominant el règim de calmes per les comarques de Lleida i marinades a la costa.

Temperatura màxima 29° a Serós, mínima 3° a Nuria

DADES DE LES ESTACIONS PROPERES

LLOC	Estat del cel	Vent	Temperatura	Mar	En 24 hores Temp. màx.	Temp. mín.	Precipitació	Observacions especials
Perpinyà								
Cap Biarra								
Sant Adrià			20		27	16		
S. J. Vilatoria	1/2	Calma	16		22	11	3	∞
Manresa	1/2	E	21		25	16		
Igualada	1/2	E						
Sta. Margarida	Serè	E	22		25	21		
Cap Bogur	1/2	N	21	Plana				
Girona	1/2	NW	17		23	13		
Peralada	3/4	NW	17		23	13		a
Núria	1/4	S	9		11	3		
Ribes de Fr.	1/2	N	15		19	10		
Fresser			10		15	8		
Puigcerdà	Serè	Calma	12		22	10		
Adrall	"	"	15		24	10		
Ll. Estangento	"		10		11	2		
Capdella	"	S	7		20	5		
Pobla de Segur	"	Calma	19		23	16		
Tremp	"	"	17		26	17		
P. Bonaigua	"	SE	8		9	4		

LLOC	Estat del cel	Vent	Temperatura	Mar	En 24 hores Temp. màx.	Temp. mín.	Precipitació	Observacions especials
Ordes (Lera)	1/2		12		19	10		
Seròs	Serè	Calma	17		22	10		
Gerona	1/4	W	18		25	12		
Lleida	1/4	SW	19		27	14		
Camarasa	1/2	Calma	22		25	15		
Cervera	Serè	"	17		24	13		
Serós	"	"	20		29	16		
Tarragona	"	ESE	21	Plana	27	17		
Falset	1/4	SE						
Montblanc	Cobert	SE						
Mora	1/4	Calma	20					
Tortosa	1/2	SSE	21		26			
Tàrrega	Serè	S						
Castellón de la P.								
Valencia								
Alacant	1/4	S	21	Arrissada				
Palma	Serè	SSW	19	Plana	26	14		
Maó	"	NNE	21	P. marova	23	20		
Blanes	Serè	S						

Observacions de Barcelona

Pressió 1019.8 mb.	Núvols Cist
Temperatura 20.6	" quantitat 1/10
Humitat 68	Temp. màx. 21.3
Vent Calma	Temp. mín. 16.2
" velocitat Km/h	Pluja — mm.
Mar P. marova.	Fenòm. especials —

HORA	VENTS SUPERIORS		
7	A Tortosa		
	a 500 m.	S 14	Km/h
	a 500 m.	SSE 11	Km/h
	a 1000 m.	WSW 22	Km/h
	a 2000 m.	WNW 13	Km/h
	a 3000 m.	W 4	Km/h
	A		
	a 200 m.		Km/h
	a 500 m.		Km/h
	a 1000 m.		Km/h
	a 2000 m.		Km/h
	a 3000 m.		Km/h

Temps probable fins a demà a migdia: Bon temps i augment de la temperatura

Cap mar vents flixos de migjorn i mar arrissada o petita marova

LIBRARY OF CONGRESS
APR 3 - 1942
DUPLICATE EXCHANGE

Division of Maps
JUN 30 1938
Library of Congress

Tota la correspondència al Director del Servei Meteorològic de Catalunya, C. Hegel, 187. — Barcelona

EL DIRECTOR, E. FONTSERÈ

GENERALITAT DE CATALUNYA
SERVEI METEOROLÒGIC DE CATALUNYA

Carta del temps del Dissabte, 9 de Juny de 1934, a 7 h.

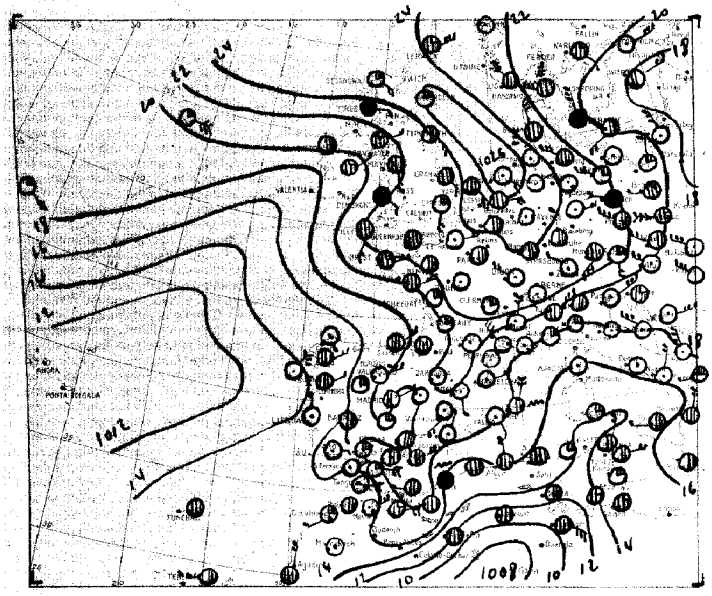

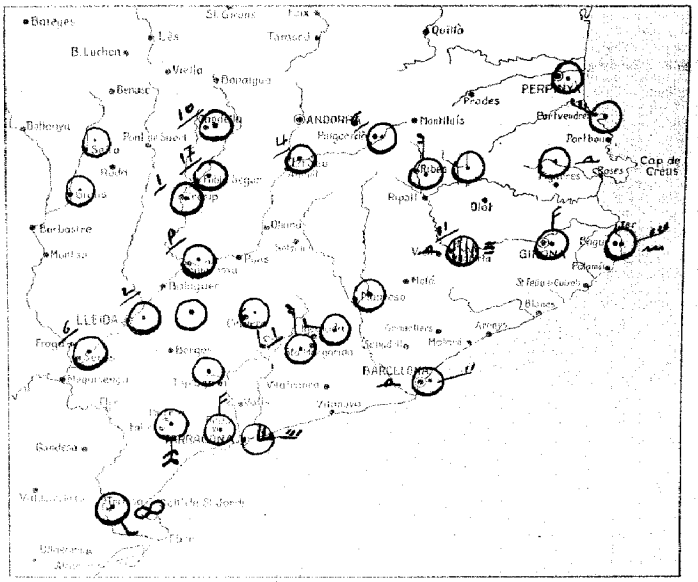

Signes usats a la carta del temps: vent inferior; mar; serè; cobert; cobert; calitja; boira; boira gelada; boira gelabradora; ● plovent; aiguaneu; bolves de neu; rafaguda de neu; nevant; pedregada; calamarga; tempesta (amb tronada); trons llunyans; llampecs sense trons; rosada; gelada; mirar cobert de neu; pressió en milíbars; precipitació en 24 hores, en milímetres.

Situació general: A gairebé tota la Península Ibèrica, França i Itàlia domina bon temps amb cel serè, vents fluixos i temperatures en augment. Un mínim situat a la regió del Sàhara produeix avui molta nuvolositat i algunes ploviscles a la costa d'Africa des del Marroc fins a Argèlia.- Per Anglaterra, Països Baixos i Alemanya hi han hagut boires matinals produïdes pel refredament continental degut a la manca de vents ja que domina el règim anticiclònic centrat a la mar del Nord.-

Estat del temps a Catalunya: Exceptuant la Plana de Vic on aquest matí hi havia boira el cel està completament serè per tot Catalunya essent els vents fluixos, amb terrals a la nit i marinades en les hores de sol.- Ahir es registraren ruixats de caràcter tempestós a la vall del Segre, conca de Tremp, Pallars fins a la plana de Vic.- Les màximes quantitats de pluja recollida han estat de 17 litres per metre quadrat a Pobla de Segur i 11 a Sant Julià de Vilatorta.-

DADES DE LES ESTACIONS PROPERES

LLOC	Estat del cel	Vent	Temperatura	Mar	En 24 hores Temp. màx.	Temp. mín.	Precipitació	Observacions especials
Perpinyà	Serè	Calma	21			13		
Cap Bàrra	"	NW	19	Plana		17		
Sant Adrià			21		21	17		
S. J. Vilatorta	Núvol	Calma	14		24	10	11	≡ ⌒
Manresa	Serè	"	20		27	17		
Igualada	"	W						
Sta. Margarida	"	N	24		27	23		
Cap Bagur	"	NE	22	Q. Maror				
Girona	"	N	20		28	14		
Peralada	"	Calma	20		24	14		⌒
Núria								
Ribes de Fr.	"	N	17		21	8		
Fresser			11		17	9		
Puigcerdà	"	Calma					6	
Adrall	"	"	14		26	9	4	
Ll. Estangento			7		14	2	10	
Capdella	"	NE	7		22	7	10	
Pobla de Segur	"	Calma	18		25	15	17	
Tremp	"	"	16		27	16	1	
P. Bonaigua								

LLOC	Estat del cel	Vent	Temperatura	Mar	En 24 hores Temp. màx.	Temp. mín.	Precipitació	Observacions especials
Cladera (L'Es.)	Serè	Calma	18		24	11		
Berga	"	"	20		32	13		
Lleida	"	"	19		29	16	2	
Cervera	"	"	23		28	15	P	
Cervera	"	SSE	19		28	13		
Cervera	"	Calma	19		29	15	6	
Tàrragona	1/4	E	21	Plana	27	17		
Falset	Serè	S						
Montblanc	"	SE						
Reus	"	N	20					
Tortosa	Serè	SSE	24		25	19		
Tortosa	"	Calma						
Castellón de la P.	3/4	N	23		25	18		
València	Serè	SSW	20		24	17		
Alacant	"	VNE	21	Plana				
Pollença	"	SE	20	Calma	27	12		
Maó	1/2	NNE	20	Maror	23	16		

Observacions de Barcelona

Pressió	1018.3 mb.	Núvols	-
Temperatura	20.8	" quantitat	-
Humitat	63 %	Temp. màx.	23.7
Vent del	NE	Temp. mín.	17.6
" velocitat	9 Km/h	Pluja	- mm.
Mar	Plana	Fenòm. especs.	∞ ⌒

HORA	VENTS SUPERIORS	
7	Tortosa	
	a 200 m.	N 8 Km/h
	a 500 m.	NE 12 Km/h
	a 1000 m.	N 22 Km/h
	a 2000 m.	NE 12 Km/h
	a 3000 m.	NNE 8 Km/h
	A	
	a 200 m.	Km/h
	a 500 m.	Km/h
	a 1000 m.	Km/h
	a 2000 m.	Km/h
	a 3000 m.	Km/h

Temps probable fins a demà a migdia: Bon temps.
Llur mar, marinades de xaloc o migjorn i mar arrissada o petita maror.-

LIBRARY OF CONGRESS APR 3 - 1942 DUPLICATE EXCHANGE
Division of Maps JUN 30 1988 Library of Congress

Tota la correspondència al Director del Servei Meteorològic de Catalunya, C. Urgell, 187. — Barcelona

El Director, E. FONTSERÈ

GENERALITAT DE CATALUNYA
SERVEI METEOROLÒGIC DE CATALUNYA

Carta del temps del Diumenge 10 de Juny de 1934, a 7 h.

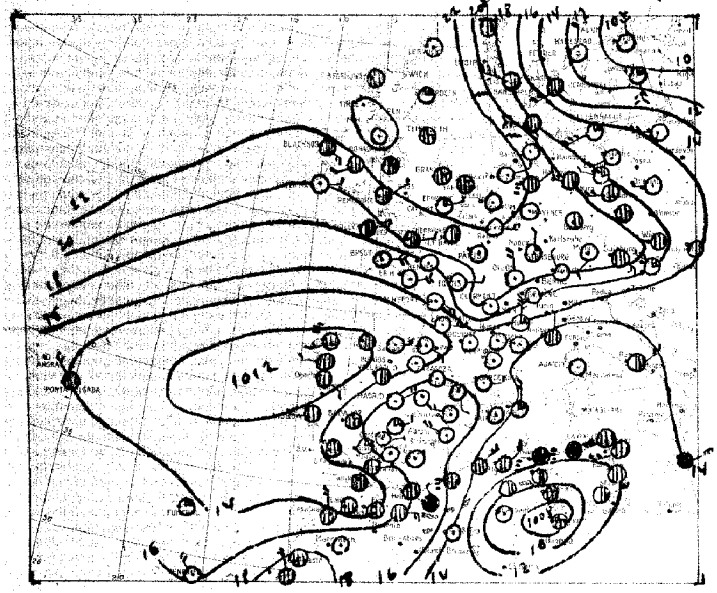

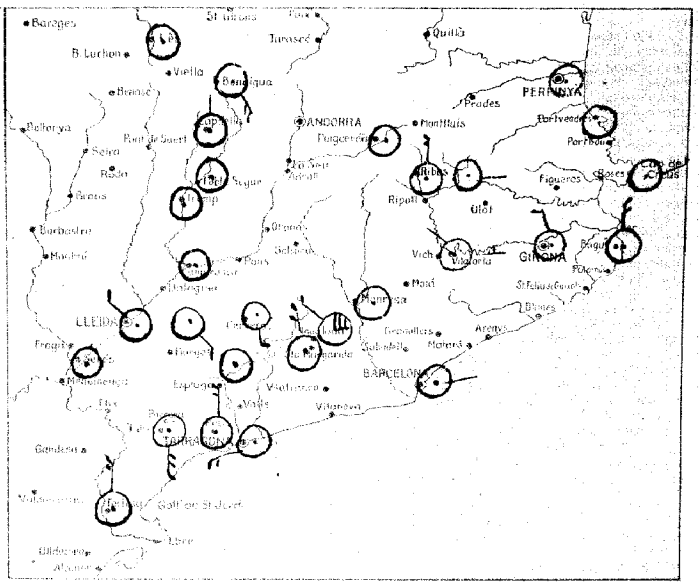

Signes usats a la carta del temps: vent inferior; mar; serè; cobert; cobert; calma; boira; boira plorenera; boira gebradora; ● plovent; aiguaneu; bolves de neu; rafegada de neu; nevant; ▲ ocdiegelo; calamarça; tempesta (amb tronada); T trons llunyans; < llampecs sense trons; rosada; gebrada; tot cobert de neu; pressió en mil·libars; precipitació en 24 hores, en mil·límetres.

Situació general: Dos mínims barométrics situats l'un a l'Atlàntic prop de Galícia i l'altre al sudoest de Tunis perturben el temps a la meitat occidental de la Península Ibèrica i gairebé tot el nord d'Africa, on s'observa abundosa nuvolositat i es registren algunes pluges a la regió d'Argelia. En tota la resta del continent el temps en general es bó, sobrevenint-hi el serè o lleugerament nuvol, vents fluixos i temperatures suaves, degut a trobar-se sota l'influència del règim anticiclònic que centre de màxima pressió està situat al canal de Sant Jordi.

Estat del temps a Catalunya: A tot el país el temps es bó, observant-se el serè o poc nuvol, vents fluixos i temperatures suaves.

La temperatura màxima ha estat de 30 graus a Lleida i la mínima d'avui de 5 graus a Núria.

DADES DE LES ESTACIONS PROPERES

LLOC	Estat del cel	Vent	Temperatura	Mar	En 24 hores Temp. màx.	Temp. mín.	Precipitació	Observacions especials
Perpinyà	Serè	Calma	23			14		
Cap Bàrra	"	"	23	Calma		21		
Sant Adrià			22		30	17		
S. J. Vilatorta	"	NW	18		26	10		
Manresa	"	Calma	24		26	17		
Igualada	1/4	NW						
Sta. Margarida	Serè	N	24		27	22		
Cap Bagur	"	N	25	Plana				
Girona	"	NNW	21		29	13		
Peralada								
Núria	"	E	10		12	5		
Ribes de Fr.	"	N	18		23	8		
Fresser			13		20	10		
Puigcerdà	"	Calma	14		29	11		
Adrall								
Ll. Estangento			9		11	7		
Capdella	"	N	14		23	7		
Pobla de Segur	"	Calma	20		25	17		
Tremp	"	"	21		29	15		
P. Bonaigua	"	SE	9		14	6		

LLOC	Estat del cel	Vent	Temperatura	Mar	En 24 hores Temp. màx.	Temp. mín.	Precipitació	Observacions especials
Cledes (Les)	Serè	1'	15		25	10		
Seira								
Creus								
Llada	"	NW	21		30	14		
Camarasa	"	Calma	22		28	16		
Cervera	"	SSE						
Serós	"	Calma	22		30	14		
Tarragona	"	W	22	Plana	24	17		
Cabra	"	S						
Montblanc	"	Calma						
Reus	"	N	22					
Tortosa	Serè	S	23		27	15		
Tortosa								
Castellón (al P.)	"	W						
Valencia	"	W	20		25	16		
Murcia	"	WNW	20					
Palma	"	Calma	20	Calma	30	12		
Malta	1/4	N	20	Arrissada	23			
Badajós	Serè	NE						

Observacions de Barcelona

Pressió	1014.6 mb.	Núvols	-
Temperatura	23.6	" quantitat	-
Humitat	49 %	Temp. màx.	25.8
Vent del	E	Temp. mín.	19.1
" velocc.	2 Km/h	Pluja	- mm
Mar	Plana	Fenòm. espec.	-

HORA	VENTS SUPERIORS	
	A	
	a 200 m.	Km/h
	a 500 m.	Km/h
	a 1000 m.	Km/h
	a 2000 m.	Km/h
	a 3000 m.	Km/h
	A	
	a 500 m.	Km/h
	a 500 m.	Km/h
	a 1000 m.	Km/h
	a 2000 m.	Km/h
	a 3000 m.	Km/h

Temps probable fins a demà a migdia:

LIBRARY OF CONGRESS APR 3 - 1942 DUPLICATE EXCHANGE
Library of Congress JUN 30 1938

Tota la correspondència al Director del Servei Meteorològic de Catalunya, C. Llegell, 187.—Barcelona

El Director, E. Fontseré

GENERALITAT DE CATALUNYA
SERVEI METEOROLÒGIC DE CATALUNYA

Carta del temps del Dilluns, 11 de Juny de 1934, a 7 h.

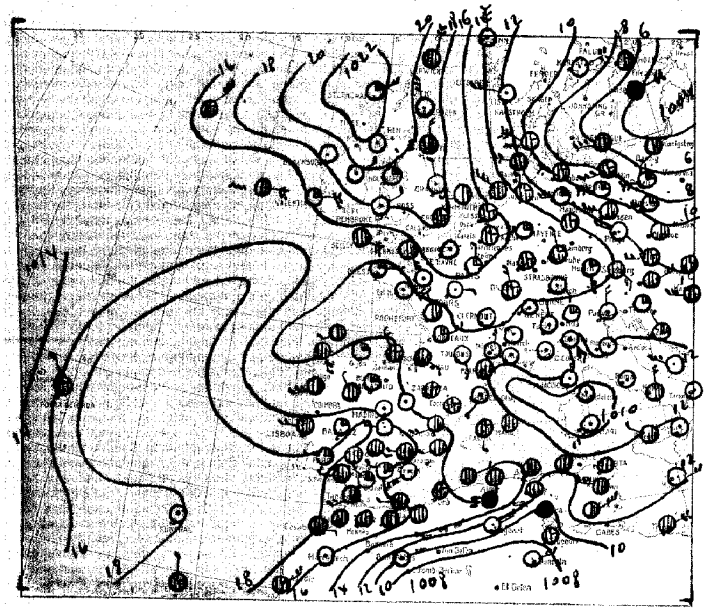

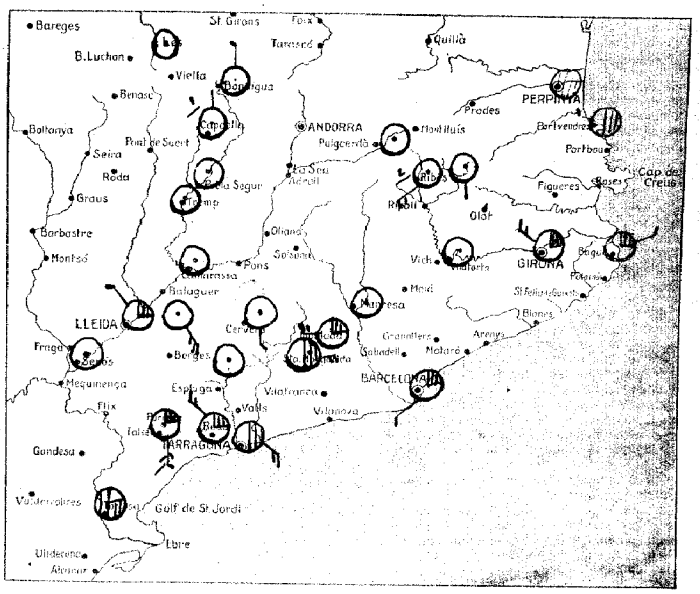

Signes usats a la carta del temps: vent inferior; mar; serè; ½ cobert; cobert; calitja; boira; boira ploranera; boira gebradora; plovent; nigunaeu; bolves de neu; rufagada de neu; nevant; pedregada; calamarça; tempesta (amb tronada); trons llunyans; llampecs sense trons; rosada; gelada; terra cobert de neu; 16 pressió en mil·libres; 12 precipitació en 24 hores, en mil·limetres.

Situació general: A l'Illa de Sardenya s'ha format una petita depressió barométrica que produeix molta nuvolositat a la Mediterrània des del golf del Lleó i Balears fins a la costa d'Africa, donant també lloc a la formació d'algunes tempestes de calor a la Peninsula Ibérica.- Per la resta de l'occident d'Europa, domina bon temps amb cel serè, vents fluixos i temperatures en augment.-

Estat del temps a Catalunya: Domina bon temps ja que el cel està seré o llengerament nivol, els vents son fluixos i les temperatures amb tendencia a augmentar.- En les darreres 24 hores es registraren algunes pluges de caracter tempestós a les comarques del Pirineu.- Temperatura maxima d'ahir a Seròs 32 graus, minima d'avui al Estangento, 5 graus i a Nuria, 7 graus.

DADES DE LES ESTACIONS PROPERES

LLOC	Estat del cel	Vent	Temperatura	Mar	En 24 hores Temp. màx.	Temp. mín.	Precipitació	Observacions especials
Perpinyà	cobert	llalma	18			17		
Cap Biarra	½	NW	19	llana		18		
Sant Adrià			22		32	17		
S. J. Vilatorta	serè	llalma	19		26	10		
Manresa	"	"	22		27	14		
Igualada	¼	W						
Sta. Margarida	½	E	23		28	14		
Cap Bagur	¼	NE	23	"				
Girona	¼	NW	19		30	14		
Peralada								
Núria	serè	S	14		15	7		
Ribes de Fr.	"	SW	19		23	9	2	
Fresser			13		22	11		
Puigcerdà	"	llalma	13		24	12		
Adrall								
Ll. Estangento			14		14	5		
Capdella	"	N	10		23	10	1	
Pobla de Segur	"	llalma	21		28	17		
Tremp	"	"	18		30	14		
P. Bonoigua	"	N	9		14	7		

LLOC	Estat del cel	Vent	Temperatura	Mar	En 24 hores Temp. màx.	Temp. mín.	Precipitació	Observacions especials
Cledes (Les)	serè		18		26	12		
Seira								
Graus								
Lleida	¼	NW	20		31	15		
Camarassa	serè	llalma	22		29	16		
Cervera	"	S	20		29	15		
Sòrres	"	llalma	21		32	16		
Tarragona	½	ESE	19	llana	24	18		
Falset	¼	S						
Montblanc	serè	llalma						
Reus	¼	NW	22					
Tortosa	¾	llalma	22			15		
Tàrrega	serè	SE						
Castelló de la P.	¼	llalma	22			18		
València	½	WSW	22		27	17		
Alacant	cobert	WSW	21	llana				
Palma	¾	S	20	llalma	29	12		
Maó	cobert	llalma	22	llana	26	16		

Observacions de Barcelona

Pressió	1013.4 mb.	Núvols	Cirr. Cúm.
Temperatura	22.6	» quantitat	2/10
Humitat	63 %	Temp. màx	25.0
Vent del	SW	Temp. mín.	16.7
» velocitat	4 Km/h	Pluja	— mm.
Mar	llana	Fenòm. especs.	"

HORA	VENTS SUPERIORS		
7	Tortosa		
	a 500 m.	S 26	Km/h
	a 500 m.	SSW 25	Km/h
	a 1000 m.	SW 17	Km/h
	a 2000 m.	W 7	Km/h
	a 3000 m.	WNW 7	Km/h
7	Barcelona		
	a 200 m.	WSW 20	Km/h
	a 500 m.	WSW 24	Km/h
	a 1000 m.	WSW 43	Km/h
	a 2000 m.	W 22	Km/h
	a 3000 m.	NW 20	Km/h

Temps probable fins a demà a migdia: Bon temps i augment de la temperatura. Un mar, vents fluixos i mar llana o avisada.-

LIBRARY OF CONGRESS
APR 3 - 1942
DUPLICATE
EXCHANGE

Observatory of Manila
JUN 30 1937
Library of Congress

Tota la correspondència al Director del Servei Meteorològic de Catalunya, C. Urgell, 187.- Barcelona

El Director, E. FONTSÉRÈ

GENERALITAT DE CATALUNYA

SERVEI METEOROLÒGIC DE CATALUNYA

Carta del temps del Dimarts 12 del Juny de 1934, a 7 h.

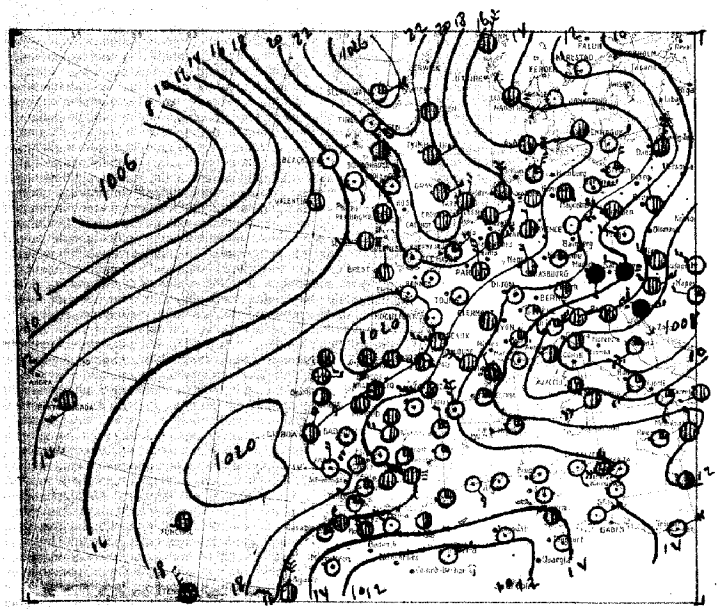

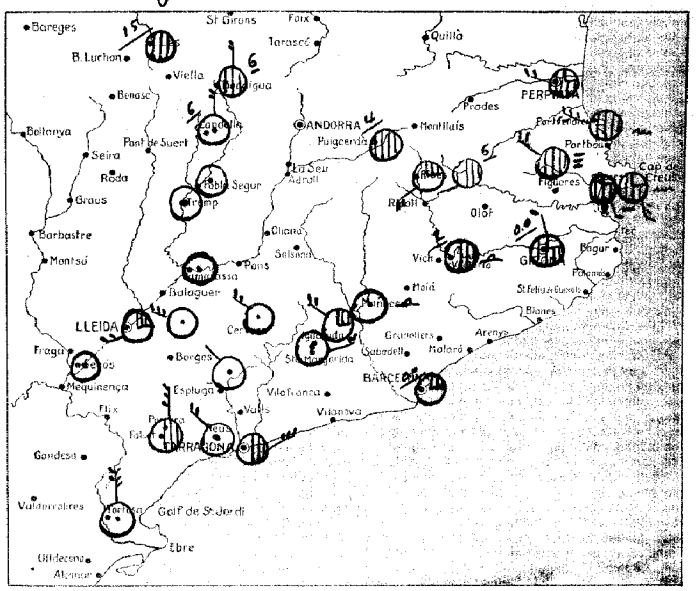

Signes usats a la carta del temps: vent inferior; mar; seré; 1/4 cobert; cobert; calitja; boira; boira ploranera; boira gebradora; plovent; alguaneu; bolves de neu; rufagada de neu; nevant; pedregada; calamarca; tempesta (amb tronada); trons llunyans; llampecs sense trons; rosada; gebrada; terra cobert de neu; 16 16 pressió en mil·libars; 12 precipitació en 24 hores, en mil·limetres.

Situació general: Des dels països escandinaus fins al Cantàbric i mitjà de Francia dominàren vents del sector nord que donen lloc a un llenger descens de la temperatura. Hi ha dues zones de cel completament cobert amb algunes pluges de caràcter tempestós situades la una a tot el nord d'Espanya i Pirineus i l'altre que comprèn l'Europa central i regions alpines. - El reste de l'occident d'Europa persisteix sens gran variació el règim de bon temps.

Estat del temps a Catalunya: El temps es bo però de poca estabilitat dominant al mig i nord per la costa i seré per l'interior. - L'arribada del corrent del nord procedent dels països nordics donà lloc ahir vespre a un augment de la nuvolositat i algunes tempestes de poca importància. - Les pluges més importants registrades tingueren lloc a la regió pirenenca, amb precipitacions de 15 milímetres a Lés, 6 a la Bonaigua, Nuria i Capdella i 4 a Puigcerdà.

DADES DE LES ESTACIONS PROPERES

LLOC	Estat del cel	Vent	Temperatura	Mar	En 24 hores Temp. màx.	Temp. mín.	Precipitació	Observacions especials
Perpinyà	3/4	NW	21		26	20		
Cap Biarra	cobert	NW	21	9 marca	24	21		
Sant Adrià			24		28	20		
S. J. Vilatorta	1/2	llalma	19		27	13	2	—
Manresa	Seré	"	23		27	19		—
Igualada	1/4	NW						
Sta. Margarida	Seré	NE	23		30	17		
Cap Bagur								
Girona	3/4	NNW	20		29	17	0.0	
Peralada	cobert	NW	20		25	20		≡
Núria	1/2	W	12		17	8	6	
Ribes de Fr.	1/4	SW	17		23	10		
Fresser			15		22	13		
Puigcerdà	cobert	llalma	14		22	11	4	
Adrall								
Ll. Estangento			12		16	5	1	
Capdella	Seré	N	9		25	8	6	
Pobla de Segur	"	llalma	21		28	17		
Tremp		"	19		32	15		
P. Bonaigua	cobert	N	6		13	6	6	

LLOC	Estat del cel	Vent	Temperatura	Mar	En 24 hores Temp. màx.	Temp. mín.	Precipitació	Observacions especials
Ciedes (Les)	cobert		14		26	14	15	
Seira								
Cervera								
Lleida	1/4	SW	20		31	18		
Comarrassa	Seré	llalma	24		30	16		
Cervera	"	NW	18		30	16		
Seros	"	llalma	21		34	18		
Tàrragona	1/2	NW	20	Plana	24	19		
Falset	1/2	N						
Montblanc	Seré	NW						
Reus	"	NW	22					
Tortosa	Seré	NNW	26		29	20		
Tàrrega	"	W						
Castelló de la P.	1/4	llalma	25			20		
València	1/4	N	25		27	21		
Alacant	1/4	llalma	22	Plana				
Palma								
Mallorca	1/4	W	21	"	27	17		
Ladaquer	1/2	N						
Roses	3/4	SSE		9 marca				

Observacions de Barcelona

Pressió	1012.6 b.	Núvols	Cum
Temperatura	22.3	» quantitat	3/10
Humitat	71 %	Temp. màx	26.3
Vent del	llalma	Temp. mín.	19.5
» velocitat	— Km/h	Pluja	0.0 mm.
Mar	Plana	Insolació espec.	∞

HORA	VENTS SUPERIORS		
7	A Tortosa		
	a 300 m.	NW	25 Km/h
	a 500 m.	NW	25 Km/h
	a 1000 m.	NW	22 Km/h
	a 2000 m.	W	9 Km/h
	a 3000 m.	NW	18 Km/h
7	A Barcelona		
	a 200 m.	ENE	4 Km/h
	a 500 m.	ESE	6 Km/h
	a 1000 m.	ESE	11 Km/h
	a 2000 m.	WNW	16 Km/h
	a 3000 m.	WNW	22 Km/h

Temps probable fins a demà a migdia: Variable i algunes tempesta. - Per mar, vents flaixos de xaloc i mar arrissada o petita marea.

LIBRARY OF CONGRESS APR 3 - 1942 DUPLICATE EXCHANGE
Division of Maps JUN 30 1958 Library of Congress

Tota la correspondència al Director del Servei Meteorològic de Catalunya, C. Urgell, 187. — Barcelona

El Director, E. FONTSERÈ

GENERALITAT DE CATALUNYA
SERVEI METEOROLÒGIC DE CATALUNYA

Carta del temps del Dimecres, 13 de Juny de 1934, a 7 h.

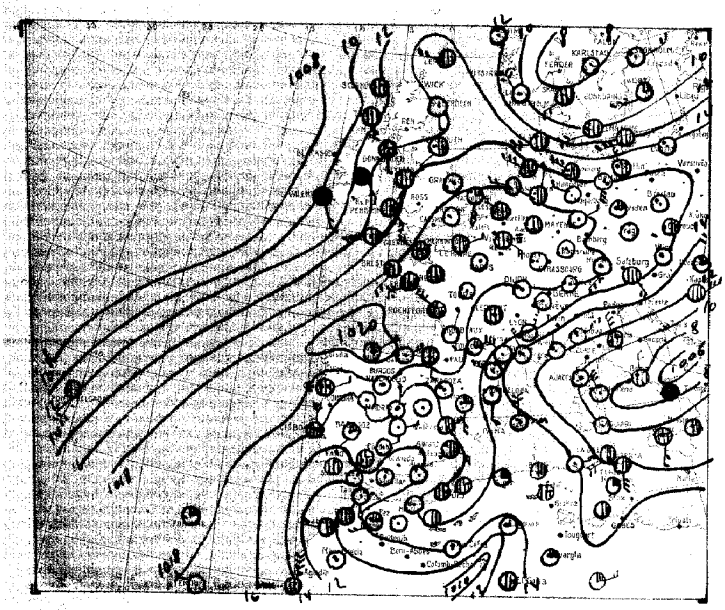

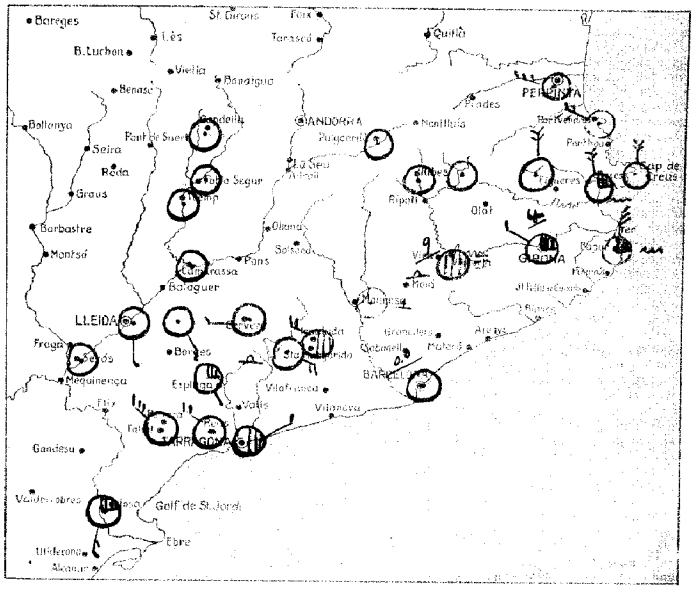

Signes usats a la carta del temps: vent inferior; mar; serè; ¼ cobert; cobert; calitja; boira; boira pleuanera; boira gebradora; plovent; aiguaneu; bolves de neu; rufegada de neu; nevant; pedregada; calamarsa; tempesta (amb tronada); trona llunyana; llampecs sense trons; rosada; gebrada; ¼ ferrer cobert de neu; 19 — 19 pressió en mil·libars; 12 precipitació en 24 hores, en mil·límetres.

Situació general: Les baixes pressions que els darrers dies han produït ruïnyats i tempestes al migdia de França i nord d'Espanya, s'allunyen cap a Orient i en conseqüència el temps ha millorat persistint no obstant encara alguns núclis favorables per a la formació de turbonades locals durant les hores de més calor.- Actualment plou per Italia i a tota la mar Tirrena.- Per la resta del occident d'Europa fa bon temps a excepció dels Països Baixos i costes d'Irlanda on hi ha alguna nuvolositat i es registren ploviqnes.-

Estat del temps a Catalunya: Domina bon temps ja que el cel està serè per l'interior i observant-se lleugera nuvolositat per la meitat costanera.- En les darreres 24 hores es formaren turbonades a la regió del Montseny que s'estengueren cap a Girona i Barcelona, produint algunes pluges.- La temperatura màxima d'ahir a Tortosa fou de 32 graus i la mínima d'avui a Capdella i Núria, de 9 graus.-

DADES DE LES ESTACIONS PROPERES

LLOC	Estat del cel	Vent	Temperatura	Mar	En 24 hores Temp. max.	Temp. min.	Precipitació	Observacions especials
Perpinyà	Serè	NW	22			18		
Cap Bàrra	"	NW	20	Arrissada		20		
Sant Adrià			22		32	19	6	
S. J. Vilatorta	Cobert	Calma	16		27	12	9	≈ E
Manresa	Serè	"	22		30	19		≈
Igualada	¼	W						
Sta. Margarida	Serè	E	25		31	24		≈
Cap Bagur	¼	N	24	P. Moro			1	
Girona	¼	NW	19		29	15	4	
Peralada	Serè	N	24		28	22		
Núria	"		11		16	9		
Ribes de Fr.	"	Calma	17		23	12		
Fresser			14		22	11		
Puigcerdà	"	"	15		23	12		
Adrall								
Ll. Estangento			12		15	4		
Capdella	"	NE	9		21	9		
Pobla de Segur	"	Calma	21		28	21		
Tremp	"	"	19		27	17		
P. Bonaigua								

LLOC	Estat del cel	Vent	Temperatura	Mar	En 24 hores Temp. max.	Temp. min.	Precipitació	Observacions especials
Clades (Les)								
Seira								
Graus								
Lleida	Serè	S	19		31	17		
Camarasa	"	Calma	23		29	17		
Cervera	"	W	18		29	15		
Sorbs	"	"						
Tarragona	½	NE	20	Plana	29	18		
Falset	Serè	NW						
Montblanc	¼	SE						
Reus	Serè	NW	23					
Tortosa	¼	SSW	24		32	19		
Tàrrega	Serè	SE						
Castelló de la P.	Serè	ENE	24			21		
València	½	NE	23		27	20		
Alacant	½	ESE	23	Plana				
Palma								
Maó	Serè	N	22	Moro	27	19		
Cadaqués	"	N						
Roses	¼	NNE		P. Moro				

Observacions de Barcelona

Pressió	1015 mb.	Núvols	—
Temperatura	23.3	" quantitat	—
Humitat	65 %	Temp. max.	27.6
Vent del	S	Temp. min.	19.4
" velocitat	4 Km/h	Pluja	0.0 mm.
Mar	Plana	Fenòm. especs	—

HORA	VENTS SUPERIORS			
7	Tortosa			
	a 200 m.	W	5	Km/h
	a 500 m.	NNW	9	Km/h
	a 1000 m.	WNW	28	Km/h
	a 2000 m.			Km/h
	a 3000 m.			Km/h
7	Barcelona			
	a 200 m.	SW	18	Km/h
	a 500 m.	SW	29	Km/h
	a 1000 m.	SW	41	Km/h
	a 2000 m.	W	22	Km/h
	a 3000 m.			Km/h

Temps probable fins a demà a migdia: Bon temps que podria esser pertorbat per la formació d'~~alguna~~ ~~tronada~~ de ràpid procés.- Per mar, vents moderats de ponent i petita mar.-

APR 3 - 1942

Divisió al Mapa JUN 30 1935 Library of Congress

Tota la correspondència al Director del Servei Meteorològic de Catalunya, C. Urgell, 187. - Barcelona

El Director, E. FONTSERÈ

GENERALITAT DE CATALUNYA
SERVEI METEOROLÒGIC DE CATALUNYA

Carta del temps del Dijous 14 de Juny de 1934, a 7 h.

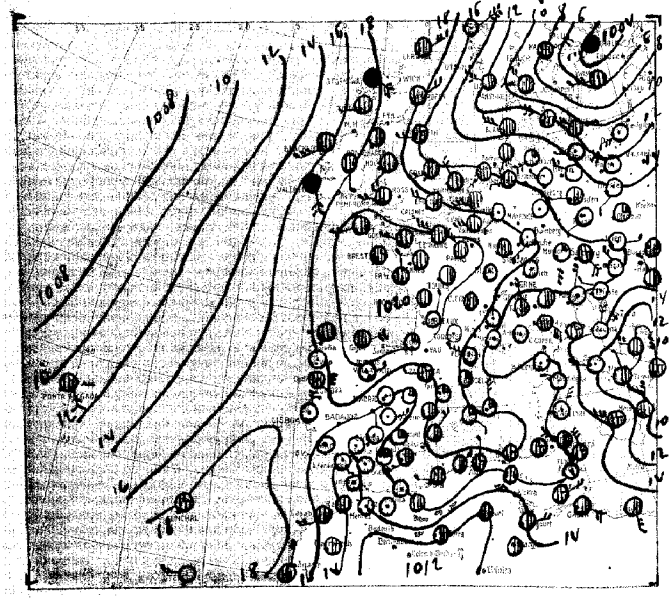

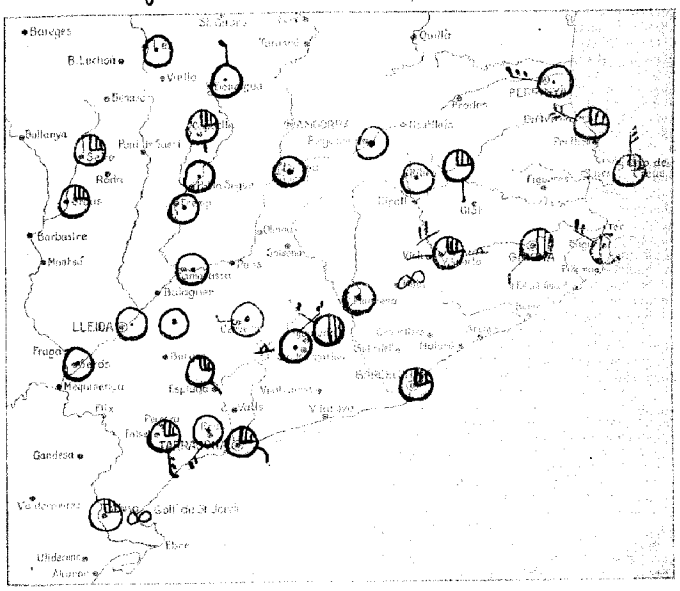

Signes usats a la carta del temps: vent inferior; mar; serè; ½ cobert; cobert; calitja; boira; boira plovinenca; boira glaçadora; plovent; aiguaneu; bolves de neu; rufagada de neu; nevant; pedregada; calabarsa; temps Banyoles; llampeca sense trons; rosada; gelada; terra cobert de neu; precip. en mil·límetres; precip. en 24 hores en mil·límetres.

Situació general: Per les baixes pressions a la mar Bàltica i a l'Atlàntic Nord que produeixen mal temps als països escandinaus, illes Britàniques i nord de França, on la nuvolositat es general i es registren algunes pluges.- Des de la Península Ibèrica fins a l'Europa Central persisteix el règim de bon temps amb cel serè i pressions i temperatures altes.-

Estat del temps a Catalunya: El temps es bó, registrant-se alguns núvols sense importancia per les conturques costaneres i cel completament serè per l'interior del país.- Els vents son fluixos i variables i les temperatures tendeixen a augmentar.- En les darreres 24 hores es registraren ruixats i tempestes per la plana de Vic i Guilleries, havent-se recollit 11 litres de pluja per metre quadrat a Sant Julià de Vilatorta.-

DADES DE LES ESTACIONS PROPERES

LLOC	Estat del cel	Vent	Temperatura	Mar	En 24 hores: Temp. màx.	Temp. mín.	Precip. fàcil	Observacions especials
Perpinyà	Serè	WNW	25		30	21		
Cap Bàrra	¼	NW	23	Arrissada	27	23		
Sant Adrià			22		28	20		
S. J. Vilatorta	¼	W	20		25	19	11	∞
Manresa	Serè	Calma	24		28	20		
Igualada	½	NW						
Sta. Margarida	Serè	NE	25		30	23		
Cap Bagur	Cobert	NW	25	"				
Girona	½	SW	23		30	19		
Peralada								
Núria	¼	S	12		15	7		
Ribes de Fr.	Serè	Calma	19		24	13		
Fresser			15		22	12		
Puigcerdà	"	"	15		25	13		
Adrall	"	"	20		28	16		
Ll. Estangento			12		16	7		
Capdella	¼	S	12		24	9		
Pobla de Segur	Serè	Calma	22		28	20		
Tremp	"	"	21		30	20		
P. Bonaigua	"	N	8		12	7		

LLOC	Estat del cel	Vent	Temperatura	Mar	En 24 hores: Temp. màx.	Temp. mín.	Precip. fàcil	Observacions especials
Cadaqués (Les)	Serè		16		23	13		
Seira	¼	Calma	22		29	14		
Ferrarma	¼	"	21		30	16		
Lleida	Serè	"	22		30	17		
Cervera	"	"	23		29	18		
Cervera	"	W	20		29	16		
Sarsa	"	Calma	24		31	17		
Tarragona	¼	ESE	22	Plana	26	20		
Cabet	¼	S						
Montbrió	¼	SE						
Reus	Serè	SW	22					
Tortosa	¼	Calma	24		29	19		
Fiatosa	Serè	"						
Castell de la P.	½	"	24		26	20		
València	½	"	22		25	20		
Alacant	½	NNE	24	Calma				
Palma	¼	ESE	22	"	29	14		
Maó	¼	NNW	23	P. maor	25	17		
Cadaqués	¼	N						

Observacions de Barcelona

Pressió	1017.3 mb.	Núvols	Acu. Ce
Temperatura	23.7	" quantitat	2/4
Humitat	66 "	Temp. máx.	26.1
Vent	Calma	Temp. mín.	20.3
" velocitat	— Km/h	Pluja	— mm
Mar	Plana	Fenòmen especial	—

Hora	Direcció	Velocitat
7	**Tortosa**	
1	SSE	8 Km/h
2	SSW	18 Km/h
3	SSW	23 Km/h
4	SW	10 Km/h
5	NW	11 Km/h
7	**Barcelona**	
1	WSW	11 Km/h
2	SW	18 Km/h
3	SSE	18 Km/h
4	WNW	24 Km/h
5		Km/h

Temps probable fins a demà a migdia: Bon temps.
Cap mar vents fluixos de migjorn i mar arrissada o petita mar.

LIBRARY OF CONGRESS
APR 3 - 1942
DUPLICA
EXCHANGE

Division of Maps
JUN 30 1934
Library of Congress

Tota la correspondència al Director del Servei Meteorològic de Catalunya, C. Urgell, 187. – Barcelona

El Director, E. FONTSERÈ

GENERALITAT DE CATALUNYA

SERVEI METEOROLÒGIC DE CATALUNYA

Carta del temps del Divendres 15 de Juny de 1934, a 7 h.

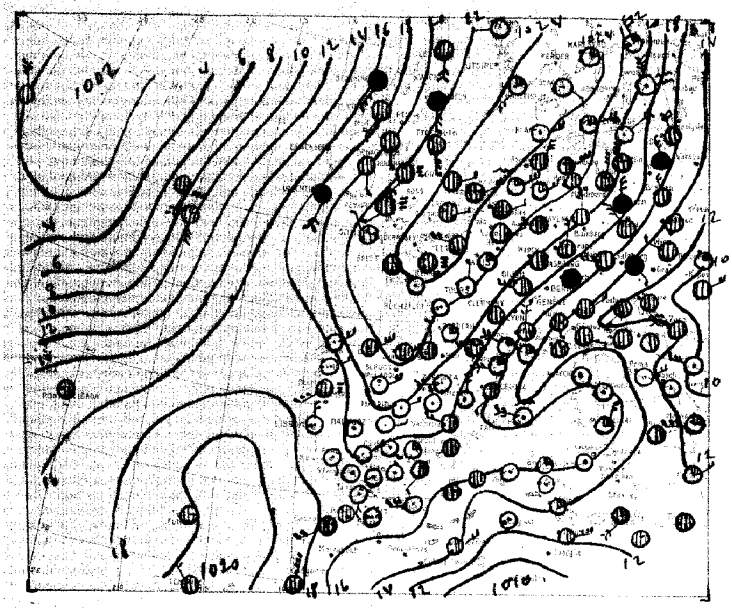

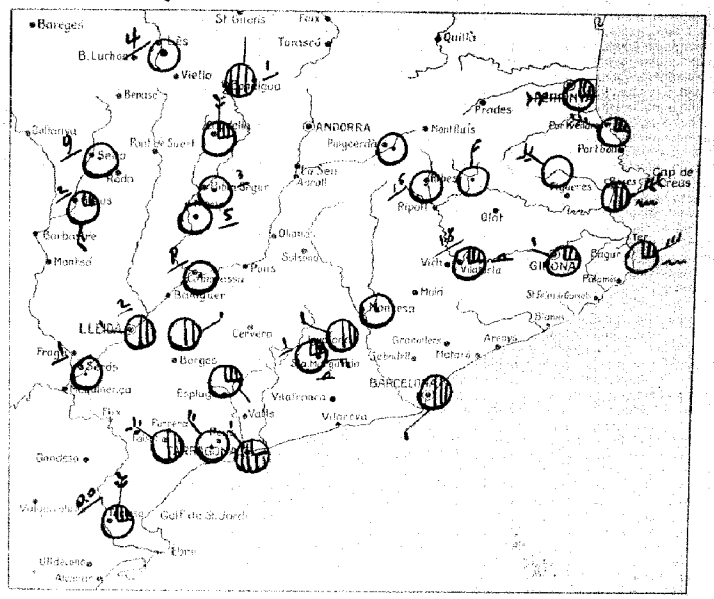

Signes usats a la carta del temps: vent interior; mar; serè; coberta; cobert; calitja; boira; boira ploranera; boira gebradora; ● plovent; aiguaneu; bolves de neu; tufagada de neu; nevant; pedregada; calomarsa; tempesta (amb tronada); trons llunyans; llampecs sense trons; tronada; gelada; terra coberta de neu; de pressió en mil·limetres; precipitació en 24 hores, en mil·limetres.

Situació general: A Escandinàvia i des de la Península Ibèrica fins a Italia domina bon temps amb cel completament serè i vents fluixos. Per les illes Britàniques i l'Europa Central el cel està cobert i es registren pluges degut a l'existència de dos mínims barimètrics situats, l'un a l'Atlàntic Nord i l'altre al sud de Hongria. Les altes pressions s'estenen des d'Espanya fins a Escandinàvia.

Estat del temps a Catalunya: En general fa bon temps, però sota l'influència dels vents del secte. Nord que s'han establert des de la mar Bàltica fins al Pirineu el conjunt es de poca estabilitat, establint-se un règim favorable per a la formació de tempestes a l'alta muntanya. En les darreres 24 hores es registraren ruixats i turbonades per les comarques de Lleida i gran part del Pirineu fins a la plana de Vic.-

DADES DE LES ESTACIONS PROPERES

LLOC	Estat del cel	Vent	Temperatura	Mar	En 24 hores Temp. màx.	Temp. mín.	Precipit.	Observacions especials
Perpinyà	1/4	W	23		31	22		
Cap Bàrra	1/4	NW	23	Arrissada		22		
Sant Adrià			23		29	20		
S. I. Vilatorta	1/4	llalma	18		26	12	18	⌒
Manresa	Serè	"	23		29	19		
Igualada	1/2	NW						
Sta. Margarida	1/4	E	25		32	23	1	⌒
Cap Begur	1/4	NE	27	9. Marer				
Girona	1/4	WNW	24		31	17		
Peralada	Serè	NW	27		30	24		
Núria	"	N	11		16	8		
Bilies de Fr	"	llalma	18		24	9	16	
Fresser			14		22	11	1	
Puigcerdà	"	"	16		26	13		
Adrall								
U. Estongents			11		16	5	2	
Capdella	1/4	N	12		23	10		
Pobla de Segur	Serè	llalma	20		30	17	3	
Tremp	"	"	18		29	15	5	
P. Bonaigua	llobert	N	8		13	8	1	

LLOC	Estat del cel	Vent	Temperatura	Mar	En 24 hores Temp. màx.	Temp. mín.	Precipit.	Observacions especials
Caldes (Les)	Serè		16		25	16	4	
Sòria	"	llalma	17		27	11	9	
Benavarri	1/4	S	22		31	11	2	
Lleida	1/2	W	20		32	17	2	
Cervera	Serè	llalma	23		30	17	P	
Cervera								
Sarral	"	"	21		32	17	1	
Tarragona	3/4	NW	21	Llana	25	19		
Falset	1/2	NW						
Montblanch	1/4	SE						
Reus	Serè	NW	24					
Tortosa	Serè	NNE	26			20	0.0	
Tàrrega	1/2	NE						
Cap Blanch (L'P)	Serè	NE	24			20		
Valencia	1/2	WNW	22		26	20	0.0	
Morella	llobert	llalma	23	llalma				
Palma								
Mahó	Serè	NNW	24	Marer				
Roses	1/2	NE		"				

Observacions de Barcelona

Pressió	1016.6 mb.	Núvols	dens.
Temperatura	22.8	" quantitat	5/10
Humitat	74	Temp. màx	27.6
Vent del	SW	Temp. mín	20.2
" velocitat	3 Km/h	Pluja	— mm.
Mar	llana	Fenòm. especials	∞

HORA	VENTS SUPERIORS		
7	Tortosa.		
	a 200 m	N 19	Km/h
	a 500 m	NW 25	Km/h
	a 1000 m	NNW 14	Km/h
	a 2000 m	N 7	Km/h
	a 3000 m	WNW 14	Km/h
7	Barcelona		
	a 200 m	ENE 6	Km/h
	a 500 m	E 7	Km/h
	a 1000 m	S 18	Km/h
	a 2000 m	WSW 14	Km/h
	a 3000 m		Km/h

Temps probable fins a demà a migdia: Règim de calors i tempestes locals. Per mar, vents fluixos de xaloc i mar arrissada o petita marer.

LIBRARY OF CONGRESS APR 3 - 1942 DUPLICATE EXCHANGE
Division of Maps JUN 30 1938 Library of Congress

Tota la correspondència al Director del Servei Meteorològic de Catalunya, C. Urgell, 187.- Barcelona

EL DIRECTOR, E. FONTSERÉ

GENERALITAT DE CATALUNYA
SERVEI METEOROLÒGIC DE CATALUNYA

Carta del temps del Dissabte 16 de Juny de 1934, a 7 h.

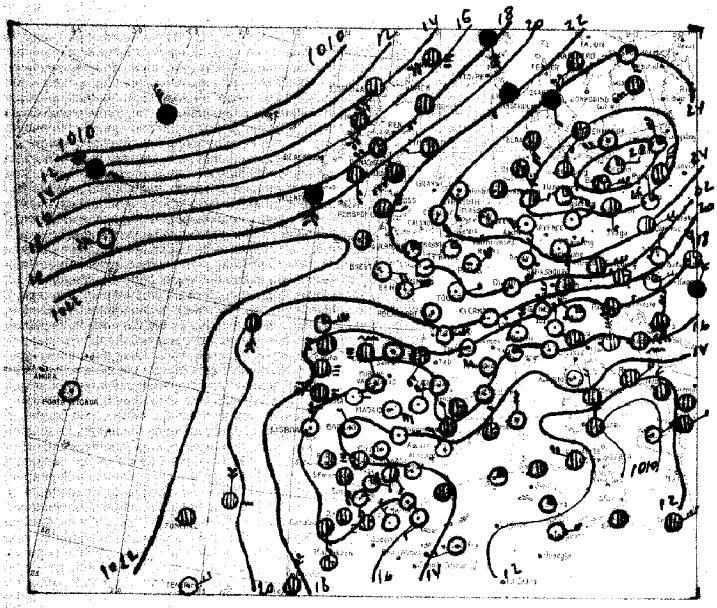

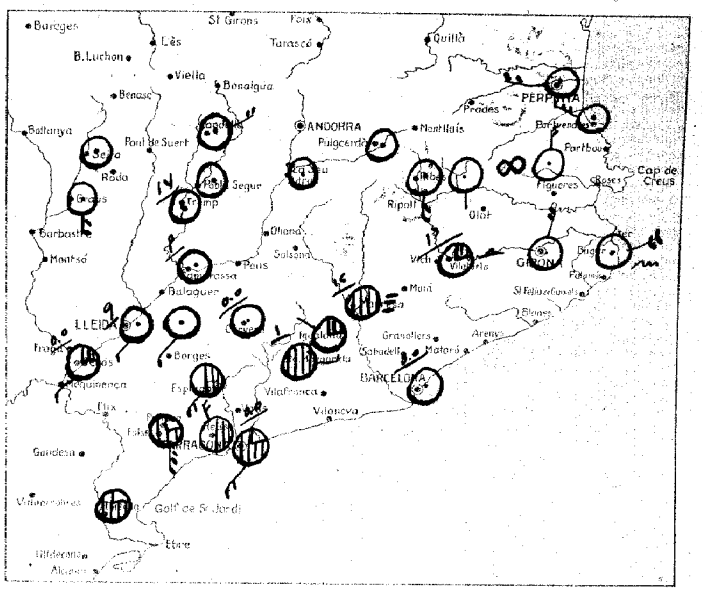

Signes usats a la carta del temps: vent (alfonsi); mar; serè; coberta; cobert; calitja; boira; boira glaçada; boira gelradora; plovent; aiguaneu; bolves de neu; ventada de neu; nevant; nebulositat; calamarça; tempesta (amb trovada); trons llunyans; llampecs sense trons; rosada; gelrada; torrer cobert de neu; pressió en mil·librs; precipitació en 24 hores, en mil·limetres.

Situació general: A l'Atlàntic Nord, Irlanda i costes de Noruega s'observen plutges, essent la nuvolositat intensa a les Illes Britàniques, degut a una important depressió barométrica situada al nord-oest d'Escòcia. - Un mínim entrat entre Sardenya i Sicília també dona lloc a cel nuvolós amb plutges i alguna tempesta a Itàlia i Europa central. - Per la resta del continent el temps en general es ló dominant el règim anticiclònic, cel serè o poc nuvol, vents fluixos i temperatures altes. -

Estat del temps a Catalunya: A les comarques pirenenques i curs del Segre el cel está completament serè i per la resta del país s'observa alguna nuvolositat. - En les darreres 24 hores es registraren ruixats tempestòsos a la plana de Vic, Bages, Penedès i comarques de Lleida amb precipitacions de 16 litres per metre quadrat a Manresa, 14 a Tremp i 13 a Sant Julià de Vilatorta. - Temperatura màxima d'ahir, 32 graus a Seròs, mínima d'avui a Nuria, 8 graus. -

DADES DE LES ESTACIONS PROPERES

LLOC	Estat del cel	Vent	Temperatura	Mar	En 24 hores: Temp. màx.	Temp. mín.	Precipitació	Observacions especials
Perpinyà	Serè	WNW	24			21		
Cap Biarra	"	NW	23	Arrissada		20		
Sant Adrià			23		31	19		
S.'I. Vilatorta	3/4	Calma	18		27	15	13	☁
Manresa	Cobert	"	21		29	19	16	☁
Igualada	3/4	NW						
Sta. Margarida	Cobert	W	25		31	24	1	
Cap Bagur	Serè	NE	23	9. marn				
Girona	"	NNE	23		31	16		
Peralada	"	N	25		30	22		∞
Núria	"	S	12		16	8		
Ribes de Fr.	"	S	18		23	10		
Fresser			15		23	12		
Puigcerdà	"	Calma	20		25	17		
Adrall	"	"	19		18	11		
Ll. Estangento			13		16	5		
Capdella	"	NE	10		25	9		
Pobla de Segur	"	Calma	23		29	20		
Tremp	"	"	17		30	14	14	
P. Bonaigua								

LLOC	Estat del cel	Vent	Temperatura	Mar	En 24 hores: Temp. màx.	Temp. mín.	Precipitació	Observacions especials
Cledes (Les)	Serè	Calma	18		29	13		
Seròs	"	S	22		30	14		
Tàrrega	Serè	SW	21		31	19	9	
Lleida	"	Calma	22		29	17	8	
Camarasa								
Cervera								
Sòlsona	3/4	"	23		32	20		
Llorenç	3/4	SW	22	Arrissada	27	21	0.0	
Falset	3/4							
Montblanc	1/2	SW						
Reus	1/2	NW	23					
Tortosa	3/4	Calma	25			21		
Tàrrega								
Castelloderialb	1/2	NE	24			21		
Valencia	Cobert	N	23			21		
Alacant	Serè	NW	24	Plana				
Palma	3/4	N	22	Calma	31	19		
Maó	Serè	N	23		28	21		

Observacions de Barcelona

Pressió	1015.8 mb.	Núvols	—
Temperatura	24.6	" quantitat	—
Humitat	71 %	Temp. màx.	27.7
Vent del	Calma	Temp. mín.	20.6
" velocitat	— Km/h	Pluja	0.0 mm.
Mar	Plana	Fenòm. especs.	—

HORA	VENTS SUPERIORS		
7	A Tortosa		
	a 200 m.	Calma	Km/h
	a 500 m.	E 8	Km/h
	a 1000 m.	NE 5	Km/h
	a 2000 m.	SW 4	Km/h
	a 3000 m.	N 8	Km/h
7	A Barcelona		
	a 200 m.	NE 6	Km/h
	a 500 m.	NE 7	Km/h
	a 1000 m.	WSW 11	Km/h
	a 2000 m.	WSW 16	Km/h
	a 3000 m.	ESE 20	Km/h

Temps probable fins a demà a migdia: Bon temps, cuirós i alguna tempesta. - Un mar, marejades i mar plana o arrissada. -

LIBRARY OF CONGRESS APR 3 - 1942 DUPLICATE EXCHANGE
Division of Maps JUN 30 1942 Library of Congress

Tota la correspondència al Director del Servei Meteorològic de Catalunya, C. Urgell, 187. - Barcelona

EL DIRECTOR, E. FONTSERÈ

GENERALITAT DE CATALUNYA
SERVEI METEOROLÒGIC DE CATALUNYA

Carta del temps del Dimenge 17 de juny del 1934, a 7 h.

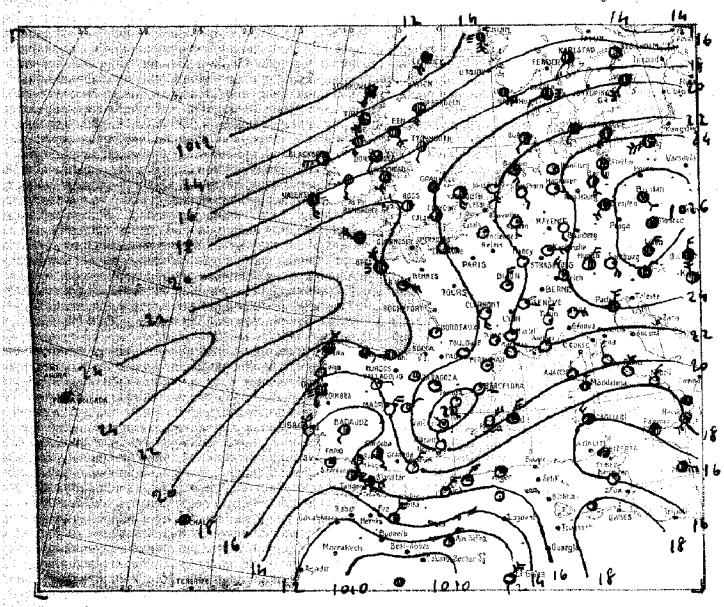

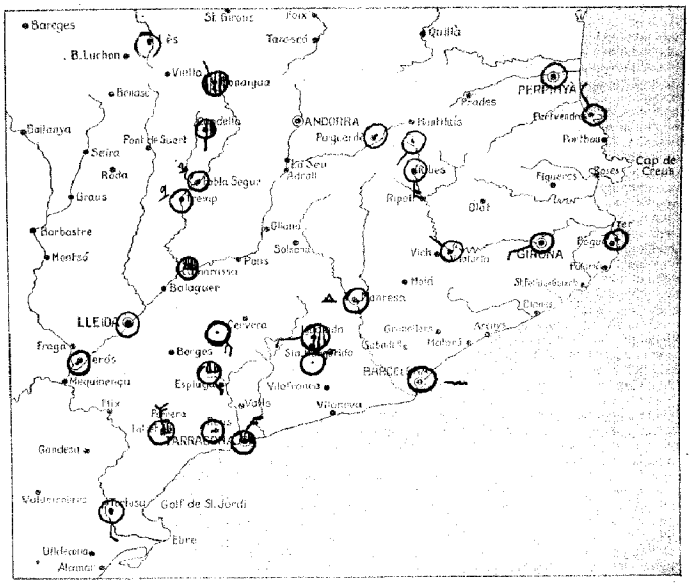

Signes usats a la carta del temps: vent inferior; mar; serè; ½ cobert; cobert; calitja; boira; boira plorinera; boira gelardora; plovent; aigueneu; bolves de neu; ráfegada de neu; nevant; pedregada; calamarça; tempesta (temp tronada); trons llunyens; llampecs sense trons; rosada; gelrada; terrer cobert de neu; 16 pressió en millibars; 12 precipitació en 24 hores, en millimetres.

Situació general: Una depressió barométrica que passa pel Nord d'Europa ocasiona lloc a cel nuvolós i algunes pluges a les illes Britàniques i països Escandinaus. - Un mínim situat al Sahara també produeix abundosa nuvolositat al Marroc. -
A Europa, gran part d'Italia i a la Península Ibèrica el temps es bó degut a trobar-se sota l'influència del règim anticiclònic, quin centre de màxima pressió està situat a Txecoslovàquia.

Estat del temps a Catalunya: A la vall d'Aran, cims del Segre, Pallars i camp de Tarragona s'observa algunes nuvolositat i per la resta del país el temps es bó amb el completament serè i vents molt flaus.
En les darrers 24 hores es registraren algunes ruixats a la conca de Tremp.
La temperatura màxima d'ahir fou de 30° a Tremp i la mínima d'avui a Núria de 9°.

DADES DE LES ESTACIONS PROPERES

LLOC	Estat del cel	Vent	Temperatura	Mar	En 24 hores: Temp. màx.	Temp. mín.	Precipitació	Observacions especials
Perpinyà	serè	calma	21		28	14		
Cap Bàrra	"	NW	21	amoinada	25	19		
Sant Adrià			22		32	17		
S. J. Vilatorta								
Manresa	serè	calma	22		27	16		a
Igualada	½	W						
Sta. Margarida	serè	NE	24		28	23		
Cap Bagur	"	calma	24	amoinada				
Girona	"	WSW	21		29	14		
Peralada								
Núria	serè	S	12		15	9		
Ribes de Fr.	"	S	18		22	11		
Fresser			15		23	12		
Puigcerdà	serè	calma	15		25	11		
Adrall								
Ll. Estangento			9		17	8		
Capdella	½	S	14		25	10		
Pobla de Segur	serè	calma	22		28	18	2	
Tremp	"	"	19		30	19	9	
P. Bonaigua	cobert	NW	8		14	7		

LLOC	Estat del cel	Vent	Temperatura	Mar	En 24 hores: Temp. màx.	Temp. mín.	Precipitació	Observacions especials
Cledes (Les)	serè		16		25	13		
Seira								
Graus								
Lleida	serè	S	12		15	9		
Camarassa	¼	calma	22		29	17		
Cervera								
Serós	serè	calma	22		30	19		
Tarragona	¼	NE	23	plana	26	18		
Falset	¼	N						
Montblanc	¼	SE						
Reus	serè	calma	23					
Tortosa	serè	S	25		29	20		
Tàrrega	serè	SE						
Castelló d'Ebrel	serè	NNE	24			19		
València	"	WNW	22		25	19		
Alacant	"	NNW	24	plana				
Palma	"	ENE	22	calma	30	14		
Maó	¼	NNE	21	plana	24	17		

Observacions de Barcelona

Pressió	1020,0 mb	Núvols	—
Temperatura	23°,0	quantitat	0
Humitat	54 %	Temp. màx.	26°,9
Vent	calma	Temp. mín.	18°,9
velocitat	— km/h	Pluja	— mm.
Mar	petita marsa	Fenòm. espec.	—

HORA	VENTS SUPERIORS	
	A	
	a 200 m	Km/h
	a 500 m	Km/h
	a 1000 m	Km/h
	a 2000 m	Km/h
	a 3000 m	Km/h
	A	
	a 200 m	Km/h
	a 500 m	Km/h
	a 1000 m	Km/h
	a 2000 m	Km/h
	a 3000 m	Km/h

Temps probable fins a demà a migdia:

LIBRARY OF CONGRESS APR 3 - 1942 DUPLICATE EXCHANGE
Division of Music JUN 30 1942 Library of Congress

Tota la correspondència al Director del Servei Meteorològic de Catalunya, C. Urgell, 187. - Barcelona

EL DIRECTOR, E. FONTSERÈ

GENERALITAT DE CATALUNYA
SERVEI METEOROLÒGIC DE CATALUNYA

Carta del temps del Dilluns 18 de Juny de 1934, a 7 h.

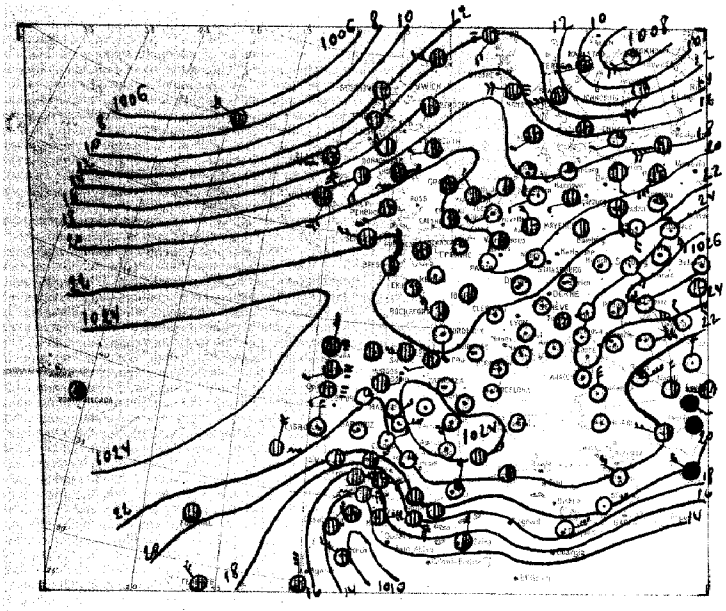

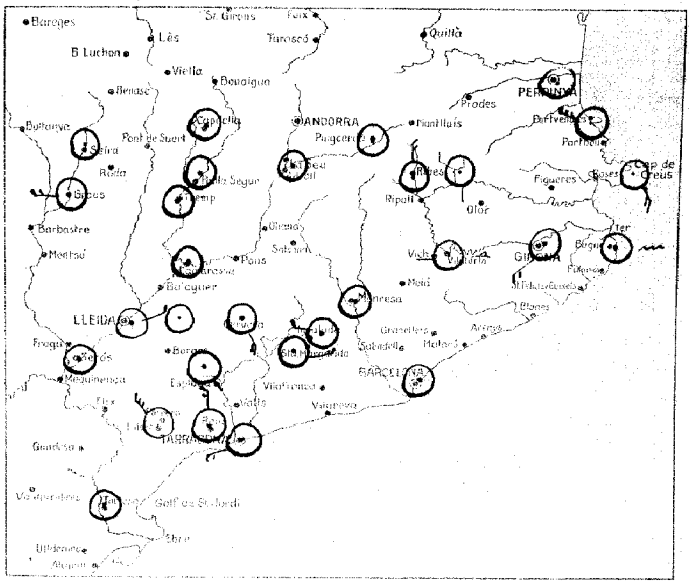

Signes usats a la carta del temps: vent inferior; mar; serè; 1/4 cobert; cobert; calitja; boira; boira ploranera; boira gelradora; plovent; aiguaneu; bolves de neu; relàmpagueig de neu; nevant; pedregada; calamarsa; tempesta (amb tronada); trons llunyans; llampecs sense trons; rosada; gelada; terra cobert de neu; 16 — 16 pressió en milibars; 12 precipitació en 24 hores, en milímetres.

Situació general: Des de la Península Ibèrica i França fins a l'Europa Central domina el règim d'altes pressions que produeixen un estat general de bon temps amb el completament serè i vents fluixos. - A les costes de Galícia, Illes Britàniques i mar del Nord el temps es nivós i boirós degut a la manca de vents i esser les temperatures baixes. - Les baixes pressions estan situades a l'Atlàntic Nord, a la mar Bàltica i a la regió del Sahara. -

Estat del temps a Catalunya: El bon temps es general dominant el completament serè, vents fluixos i variables. - Les temperatures extremes han estat les següents; màxima, 31 graus a Santa Margarida, Lleida i Seròs; mínima, 8 graus a l'Estangento i 9 a Núria. -

DADES DE LES ESTACIONS PRIMERES

LLOC	Estat del cel	Vent	Temperatura	Mar	En 24 hores Temp. màx.	Temp. mín.	Precipitació	Observacions especials
Perpinyà	Serè	llalma	23			15		
Cap Biarra	"	NW	22	arrissada		20		
Sant Adrià			23		31	18		
S. J. Vilatorta	"	W	20		26	11		a
Manresa	"	llalma	22		29	16		
Igualada	"	W						
Sta. Margarida	"	NE	26		31	17		
Cap Bagur	"	llalma	24	9 marca				
Girona	"	SW	22		30	15		
Peralada								
Núria	"	S	14		16	9		
Ribes de Fr.	"	N	20		23	10		
Fresser			16		21	12		
Puigcerdà	"	llalma	24		27	12		
Adrall	"	"	19		22	11		
Ll. Estangento			16		17	8		
Capdella	"	E	11		25	10		
Pobla de Segur	"	llalma	22		28	17		
Tremp	"	"	19		30	17		
P. Bonaigua	"	E	10		13	6	4	

LLOC	Estat del cel	Vent	Temperatura	Mar	En 24 hores Temp. màx.	Temp. mín.	Precipitació	Observacions especials
Ordes (Les)	Serè		18		27	12		
Solsona	"	llalma	18		29	12		
Berga	"	W	22		30	14		
Lleida	"	NE	21		31	16		
Cervera	"	llalma	25		30	17		
Cervera	"	SE	20		29	14		
Seròs	"	llalma	22		31	18		
Tortosa	"	W	22	llana	25	17		
Tortosa	"	NW						
Montblanc	"	SE						
Reus	"	N	23					
Tortosa	Serè	llalma	25			17		
Tarragona	"	"						
Castellbisbal (P.)	"	NW	23			16		
Valencia	"	llalma	22		26	17	10	
Alacant	"	N	22	llana				
Palma								
Maó	"	llalma	21	"	25	16		
Badaguès	"	SE						
Blanes	"	S						

Observacions de Barcelona

Pressió	1022.2 mb.	Núvols	—
Temperatura	22.6	" quantitat	—
Humitat	49 %	Temp. màx.	27.4
Vent del	llalma	Temp. mín.	19.3
" velocitat	— Km/h	Pluja	— mm.
Mar	arrissada	Fenòm. especials	—

HORA	VENTS SUPERIORS			
7	A Tortosa			
	a 500 m.	N	4	Km/h
	a 500 m.	N	5	Km/h
	a 1000 m.	S	14	Km/h
	a 2000 m.	E	7	Km/h
	a 3000 m.	NE	26	Km/h
	A			
	a 200 m.			Km/h
	a 500 m.			Km/h
	a 1000 m.			Km/h
	a 2000 m.			Km/h
	a 3000 m.			Km/h

Temps probable fins a demà a migdia: Bon temps i calor. - Per mar marinades i mar llana o arrissada.

LIBRARY OF CONGRESS
APR 3 - 1942
DUPLICATE
EXCHANGE

Division of Maps
JUN 30 1936
Library of Congress

Tota la correspondència al Director del Servei Meteorològic de Catalunya, C. Urgell, 187. - Barcelona

EL DIRECTOR, E. FONTSERÈ

GENERALITAT DE CATALUNYA
SERVEI METEOROLÒGIC DE CATALUNYA

Carta del temps del Dilluns, 18 de Juny de 1934, a 7 h.

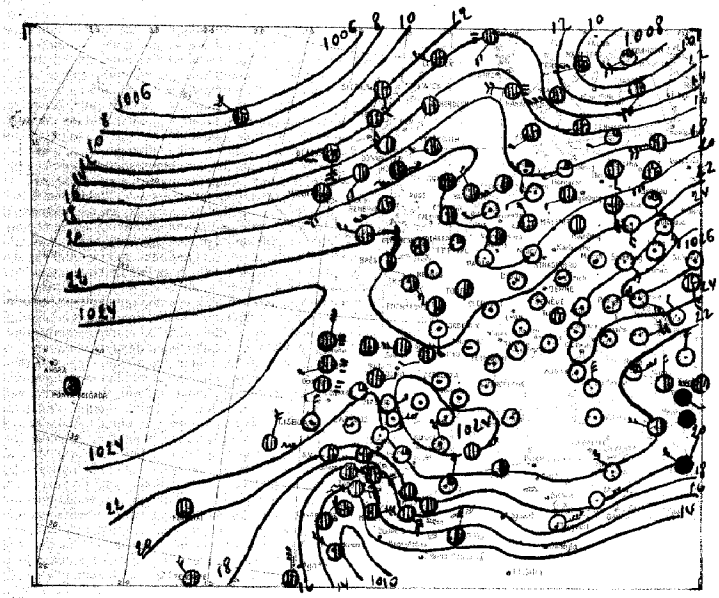

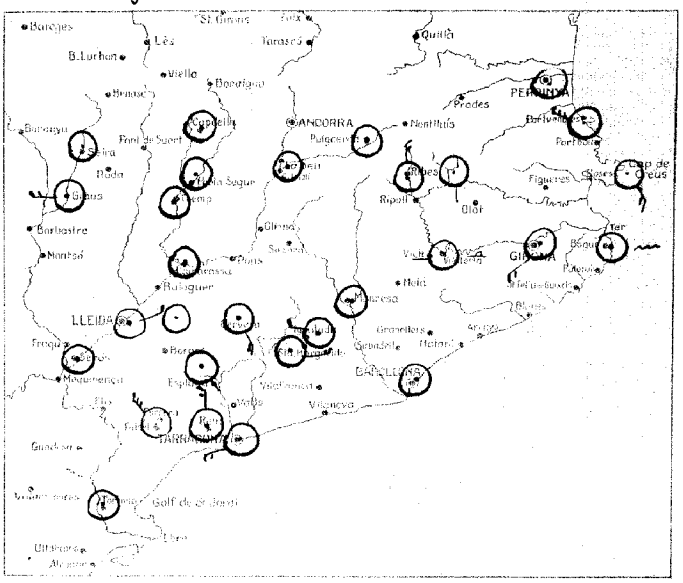

Signes usats a la carta del temps: vent interior; nim; serè; 1/4 cobert; 1/2 cobert; calitja; boira; boira plomenera; boira gebradora; ● plovent; aiguaneu; bolves de neu; rulagada de neu; nevant; pedregada; calamarsa; tempesta (amb tronada); trons llunyans; llampecs sense trons; rosada; gelada; terra coberta de neu; 10 visibilitat en milles; 12 precipitació en 24 hores, en millímetres.

Situació general: Des de la Península Ibèrica i França fins a l'Europa Central domina el règim d'altes pressions que produeixen un estat general de bon temps amb cel completament serè i vents fluixos.- A les costes de Galícia, illes Britàniques i mar del Nord el temps es nivol i boirós degut a la manca de vents i essent les temperatures suaus.- Les baixes pressions estan situades a l'Atlàntic Nord, a la mar Bàltica i a la regió del Sahara.-

Estat del temps a Catalunya: El bon temps es general dominant el completament serè i vents fluixos i variables.- Les temperatures extremes han estat les següents; màxima, 31 graus a Santa Margarida, Lleida i Serós; mínima, 8 graus a l'Estangento i 9 a Núria.-

DADES DE LES ESTACIONS PRIMERES

LLOC	Estat del cel	Vent	Temperatura	Mar	En 24 hores Temp. màx.	Temp. mín.	Precipitació	Observacions especials
Perpinyà	Serè	llalma	23			15		
Cap Biarra	"	NW	22	Arrissada		20		
Sant Adrià			23		31	18		
S. J. Vilatorta	"	W	20		26	11		▲
Manresa	"	llalma	22		29	16		
Igualada	"	W						
Sta. Margarida	"	NE	26		31	17		
Cap Bagur	"	llalma	24	Llana				
Girona	"	SW	22		30	15		
Peralada								
Núria	"	S	14		16	9		
Ribes de Fr.	"	N	20		23	10		
Fresser			16		21	12		
Puigcerdà	"	llalma	24		27	12		
Adraff	"	"	19		28	11		
L'Estangento			16		17	8		
Capdella	"	E	11		25	10		
Pobla de Segur	"	llalma	22		28	17		
Tremp	"	"	19		30	17		
P. Bonaigua	"	E	10		13	6	4	

LLOC	Estat del cel	Vent	Temperatura	Mar	En 24 hores Temp. màx.	Temp. mín.	Precipitació	Observacions especials
Olèdes (Les)	Serè		18		27	12		
Seira	"	llalma	18		29	12		
Berarma	"	W	22		30	14		
Lleida	"	NE	21		31	16		
Gandesa	"	llalma	25		30	17		
Cervera	"	SE	20		29	14		
Serós	"	llalma	22		31	18		
Tàrrega	"	W	22	Llana	25	17		
Falset	"	NW						
Montblanc	"	SE						
Reus	"	N	23					
Tortosa	Serè	llalma	25			17		
Tarragona	"	"						
Castelldefels	"	NW	23			16		
Valencia	"	llalma	22		26	17	10	
Alacant	"	N	22	Llana				
Daimiel								
Mahó	"	llalma	21	"	25	16		
Badajós	"	SE						
Blanes	"	S						

Observacions de Barcelona

Pressió	1022.2 mb.	Núvols	—
Temperatura	22.6	" quantitat	—
Humitat	49 %	Temp. màx.	27.4
Vent del	llalma	Temp. mín.	19.3
" veloc	— Km/h	Pluja	— mm.
Mar	Arrissada	Fenòm. especs.	—

HORA	VENTS SUPERIORS			
7	Tortosa			
a 200 m.	N	4	Km/h	
a 500 m.	N	5	Km/h	
a 1000 m.	S	14	Km/h	
a 2000 m.	E	7	Km/h	
a 3000 m.	NE	26	Km/h	
A				
a 200 m.			Km/h	
a 500 m.			Km/h	
a 1000 m.			Km/h	
a 2000 m.			Km/h	
a 3000 m.			Km/h	

Temps probable fins a demà a migdia: Bon temps i calor.- Per mar marinades i mar plana o arrissada.

LIBRARY OF CONGRESS APR 3 - 1942 DUPLICATE EXCHANGE

Division of Maps JUN 30 1936 Library of Congress

Tota la correspondència al Director del Servei Meteorològic de Catalunya, C. Urgell, 187.—Barcelona

EL DIRECTOR, E. FONTSERÈ

GENERALITAT DE CATALUNYA
SERVEI METEOROLÒGIC DE CATALUNYA

Carta del temps del Dimarts, 19 de Juny de 1934, a 7 h.

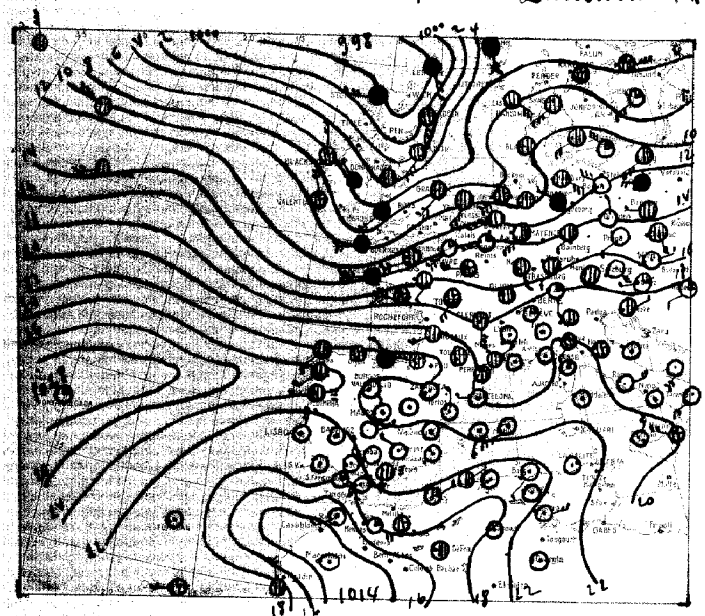

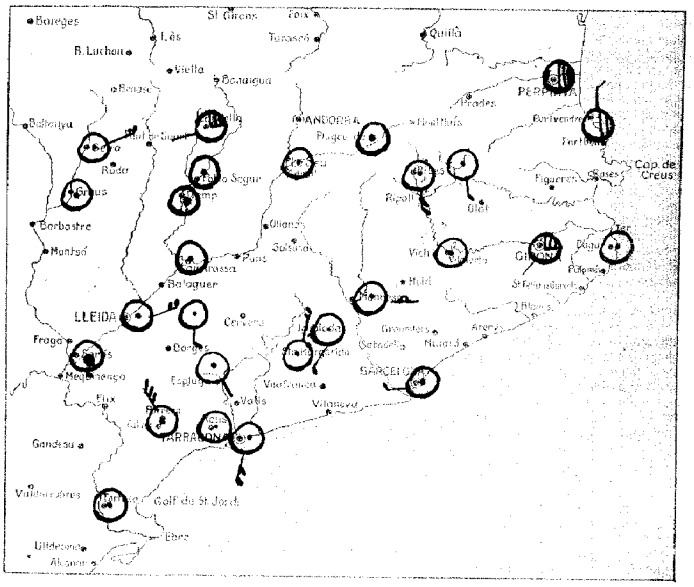

Signes usats a la carta del temps: vent inferior; mar; seré; ½ cobert; cobert; calitja; boira; boira glacerada; boira gelnadora; ● plovent; co aiguaneu; ← bolves de neu; ↓ rufagada de neu; neventa; pedregada; calamarsa; tempesta (amb trovada); llums llunyans; < llampecs sense trons; rosada; gelada; terra coberta de neu; 16 pressió en mil·libars; 19 precipitació en 24 hores, en milímetres.

Situació general: El mar d'Escocia passa de ponent a llevant una depressió barométrica que produeix pluges a les illes Britàniques i a les costes de Noruega.- Per la meitat meridional i central d'Europa persisteix el règim de bon temps amb cel seré i temperatures altes sota l'influencia de l'anticiclò central a les illes Açores.

Estat del temps a Catalunya: El cel està completament seré per tot Catalunya dominant temperatures altes, i vents secs de ponent.-
Les temperatures màximes d'ahir foren de 34 graus a Tremp i Serós i 33 a Lleida i Camarassa.-
Les mínimes d'aquest matí han tingut lloc a Núria i Estangento amb 10 graus i a Capdella amb 11.-

DADES DE LES ESTACIONS PROPERES

LLOC	Estat del cel	Vent	Temperatura	Mar	En 24 hores Temp. màx.	Temp. mín.	Precipitació	Observacions especials
Perpinyà	½	Calma	24			19		
Cap Bianra	½	N	23	Plana		22		
Sant Adrià			25		31	19		
S. J. Vilatorta	Seré	Calma	20		29	12		
Manresa	"	"	23		29	18		
Igualada	"	SW						
Sta. Margarida	"	NE	27		32	19		
Cap Begur	"	Calma	27	"				
Girona	"	SW	26		32	18		
Peralada								
Núria	"	S	16		19	10		
Ribes de Fr.	"	S	20		25	12		
Fresser			17		24	14		
Puigcerdà	"	Calma	17		28	15		
Adrall	"							
Ll. Estangento			18		19	10		
Capdella	¼	W	13		27	11		
Pobla de Segur	Seré	Calma	23		29	20		
Tremp	"	"	23		34	20		
P. Bonaigua	½	SE	12		16	10		

LLOC	Estat del cel	Vent	Temperatura	Mar	En 24 hores Temp. màx.	Temp. mín.	Precipitació	Observacions especials
Cledes (Les)	½		17		21	13		
Seira	Seré	NE	21		29	14		
Girus	"	Calma	23		32	15		
Lleida	"	NE	23		33	17		
Camarassa	"	Calma	26		33	17		
Cervera								
Serós	"	"	24		34	19		
Tarragona	"	SSE	24	Plana	26	19		
Falset	"	NW						
Monblanc	"	SE						
Reus	"	Calma	24					
Tortosa	Seré	Calma	23		31	17		
Tàrrega	"	S						
Castello de la P.								
València	"	"	25		29	17		
Alacant	"	"	21	Calma				
Palma	"	SSW	21	"	28	13		
Maó	"	WSW	22	Arrissada	27	19		

Observacions de Barcelona

Pressió	1020.0 mb.	Núvols	Cist.
Temperatura	26.1	" quantitat	½
Humitat	25	Temp. màx.	29.0
Vent dir.	W	Temp. mín.	20.4
" velor	6 Km/h	Pluja	— mm.
Mar	Plana	Fenòm. espec.	—

HORA	VENTS SUPERIORS
7	Tortosa
	a 500 m. SSE 7 Km/h
	a 1000 m. S 14 Km/h
	a 1500 m. SW 14 Km/h
	a 2000 m. W 8 Km/h
	a 3000 m. WSW 8 Km/h
7	A Barcelona
	a 200 m. W 22 Km/h
	a 500 m. WSW 30 Km/h
	a 1000 m. W 22 Km/h
	a 2000 m. WNW 28 Km/h
	a 3000 m. WNW 7 Km/h

Temps probable fins a demà a migdia: Bon temps i calor.-
Ren mar, vents fluixos de garbí i mar plana o arrissada.

LIBRARY OF CONGRESS
APR 3 - 1942
DUPLICATE EXCHANGE

Diputació de Barcelona
JUN 30 1938
Library of Congress

Tota la correspondència al Director del Servei Meteorològic de Catalunya, C. Urgell, 187. - Barcelona

El Director, E. Fontsère

GENERALITAT DE CATALUNYA
SERVEI METEOROLÒGIC DE CATALUNYA

Carta del temps del Dimecres . 20 de Juny de 1934 . a 7 h.

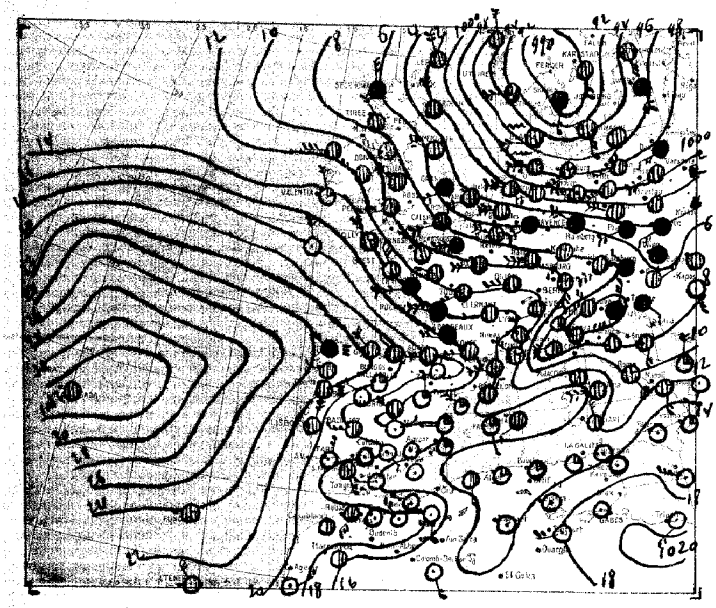

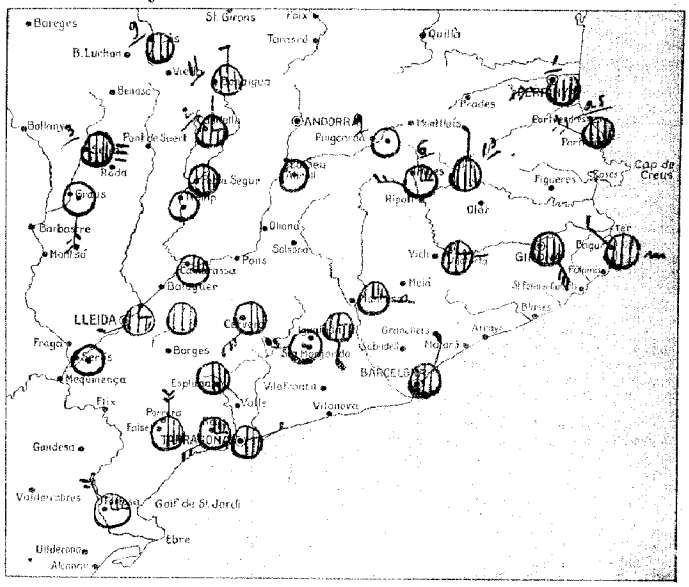

Signes usats a la carta del temps: vent inferior; mar; seré; cobert; cobert; calitja; bolor; boira plomanera; boira gebradora; plovent; aiguaneu; bolves de neu; ratafagada de neu; neventi; pedregada; calamarca; tempesta (amb tronada); trons llunyans; llampecs sense trons; rosada; gelada; terra cobert de neu; pressió en mil·libars; precipitació en 24 hores, en mil·limetres.

Situació general: Segut a una depressió barométrica situada a Escandinavia i d'un mínim secundari al nord d'Italia ha empitjorat el temps a gran part d'Europa ja que ha augmentat la nuvolositat per tot arreu i es registren pluges de caràcter tempestós des del golf de Biscaia fins als Països Bàlics. - Al nord d'Africa i pel centre i sud de la Península Ibérica domina el seré i temperatures altes degut a l'influencia de l'anticicló centrat a les Illes Açores.-

Estat del temps a Catalunya: Ha augmentat la nuvolositat per tot el país establint-se vents del 1er i 2en quadrant. - En les darreres 24 hores s'han registrat ruixats i algunes tempestes a la regió pirenenca. - Les máximes precipitacions han estat de 13 litres per metre quadrat a Núria i 11 a Capdella. - La temperatura máxima d'ahir va esser de 34 graus a Seros, mínima d'avui, 7 graus al Port de la Bonaigua.-

DADES DE LES ESTACIONS PROPERES

LLOC	Estat del cel	Vent	Temperatura	Mar	En 24 hores Temp. máx.	Temp. mín.	Precipitació	Observacions especials
Perpinyà	lebert	W	21		30	20	1	
Cap Biarra	"	NW	20	Arrissada		19	0.5	
Sant Adrià			20		30	21		
S. J. Vilatorta	3/4	E	21		31	17		
Manresa	1/4	lebana	25		32	21		—
Igualada	3/4	S						
Sta. Margarida	Seré	W	26		33	21		
Cap Bagur	lebert	NW	22	Marsa				
Girona	"	SE	22		35	21		
Peralada								
Núria	"	N	13		20	10		
Ribes de Fr.	1/4	W	19		26	13	6	
Fresser			15		22	13	8	
Puigcerdà	Seré	lebana	16		23	13	9	
Adrall	"	"	20		31	12		
Ll. Estangento			14		19	9	5	
Capdella	3/4	N	14		23	12	1	
Pobla de Segur	lebert	lebana	25		31	21		
Tremp	Seré	"	23		34	21		
P. Bonaigua	lebert	N	7		17	4	11	

LLOC	Estat del cel	Vent	Temperatura	Mar	En 24 hores Temp. máx.	Temp. mín.	Precipitació	Observacions especials
Cledes (Les)	lebert		16		25	14	4	
Seira	"	lebana	21		29	17	6	
Benavarra	Seré	S	22		33	19		
Lleida	3/4	SW	22		35	19		
Camarassa	1/4	lebana	22		35	20		
Cervera	1/2	SW	18		34	18		
Seros	Seré	lebana	23		36	20		
Tarragona	1/2	NE	23	Plana	26	20		
Falset	1/2	N						
Montblanc	1/2	SE						
Reus	1/4	W	22					
Tortosa	1/4	NW	25		35	21		
Tarrega	lebert	W						
Castellò de la P.	1/4	ENE	24		30	20		
Valencia	1/4	W	23		25	20		
Alacant	1/4	lebana	24	Plana				
Palma	1/4	SSE	21	lebana	28	13		
Mahó	lebert	WSW	21	Arrissada	38	18		

Observacions de Barcelona

Pressió	1014.2 b.	Núvols	Fracc. Acu.
Temperatura	23.0	» quantitat	9/10
Humitat	69 %	Temp. máx.	29.0
Vent del	NNE	Temp. mín.	21.0
» velor	5 Km/h	Pluja	— mm.
Mar	Plana	Fenòm. especs.	—

HORA	VENTS SUPERIORS	
7	Tortosa	
	a 200 m.	WNW 8 Km/h
	a 500 m.	WNW 6 Km/h
	a 1000 m.	WNW 6 Km/h
	a 2000 m.	WNW 4 Km/h
	a 3000 m.	Km/h
	A	
	a 200 m.	Km/h
	a 500 m.	Km/h
	a 1000 m.	Km/h
	a 2000 m.	Km/h
	a 3000 m.	Km/h

Temps probable fins a demà a migdia: Règim favorable per a la formació de tempestes.- Ben mar, vents fluixos o moderats de gregal o llevant i petita marsa.

LIBRARY OF CONGRESS
APR 3 - 1942
DUPLICATE
EXCHANGE

Division of Maps
JUN 30 1942
Library of Congress

Tota la correspondència al Director del Servei Meteorològic de Catalunya, C. Urgell, 187. - Barcelona

El Director, E. Fontseré

GENERALITAT DE CATALUNYA
SERVEI METEOROLÒGIC DE CATALUNYA

Carta del temps del Dijous 21 de Juny de 1934, a 7 h.

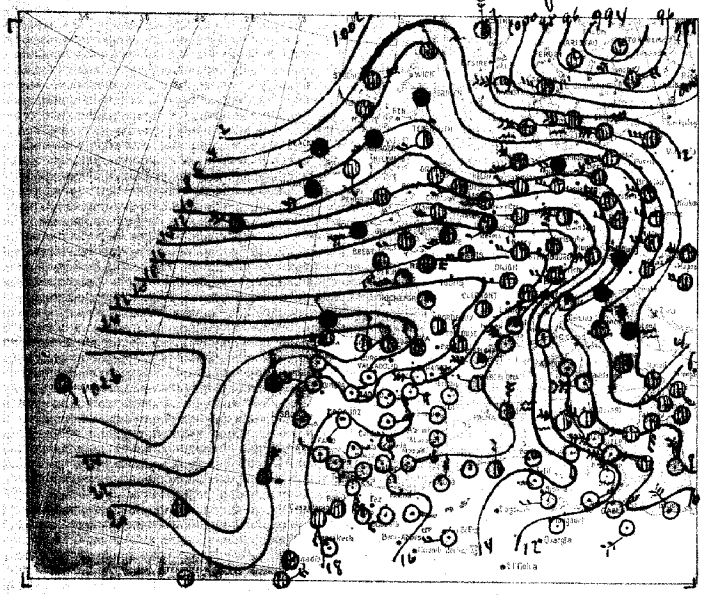

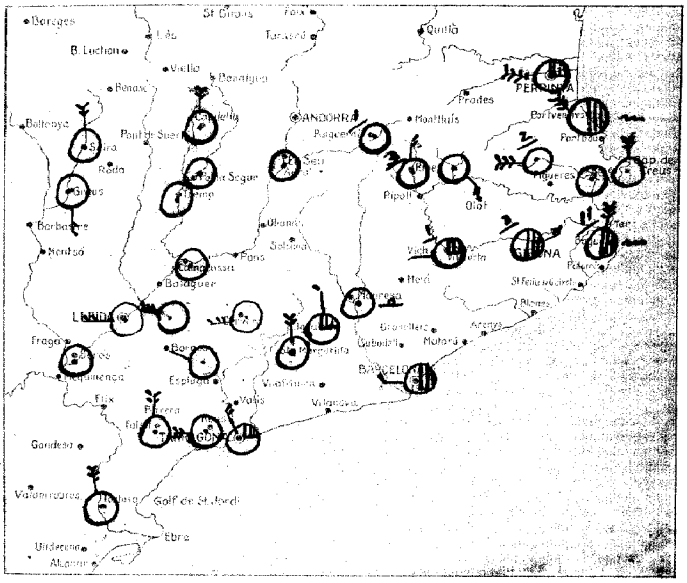

Signes usats a la carta del temps: vent inferior; mar; serè; cobert; cobert; calitja; boira; boira ploranera; boira gebradora; plovent; aiguaneu; bolves de neu; rufagada de neu; nevant; pedregada; calamarçu; tempesta (amb tronada); trons llunyans; llampecs sense trons; rosada; vehrada; terra coberta de neu; pressió en mil·libars; precipitació en 24 hores, en mil·limetres.

Situació general: Des de les regions alpines fins al sud d'Italia i Europa central establert vents forts del sector nord que produeixen mar gressa degut a una depressió barométrica situada a la mar Adriàtica, amb plugges importants a tota l'Europa Central. - També s'inicia el règim de plugges i vents de ponent a les illes Britàniques, degut a una zona depressió que avança per l'Atlàntic cap a Europa. - Per la Península Ibèrica i nord d'Africa fa bon temps amb cel serè i temperatures altes, sota l'influència de l'anticicló central de les Azores.-

Estat del temps a Catalunya: Fa bon temps per l'interior i Tarragona i variable amb el lleugerament núvol per la costa de Llevant.- Ha plogut a les comarques de Girona amb la màxima precipitació de 11 litres per metre quadrat a Bagur.- Al Pallars, costa de l'Empordà i Baix Ebre s'han establert vents forts del sector nord.- Temperatura mínima d'avui a Núria i Estangento, 5 graus.-

DADES DE LES ESTACIONS PRÒPERES

LLOC	Estat del cel	Vent	Temperatura	Mar	En 24 hores: Temp. màx.	Temp. mín.	Precipitació	Observacions especials
Perpinyà	1/4	WNW	20			17		
Cap Biarra	1/2	NW	19	9. Marer		18		
Sant Adrià			23		32	22		
S. J. Vilatorta	1/4	W	19		36	16	4	
Manresa	Serè	Llalma	23		30	20		
Igualada	1/4	N						
Sta. Margarida	Serè	N	32		32	20		
Cap Bagur	1/2	N	21	Marer			11	
Girona	1/2	NE	21		26	18	3	
Peralada	Serè	W	21		25	19	2	
Núria	"	SW	9		15	5		
Ribes de Fr.	"	N	17		22	9	3	
Fresser			12		17	10	5	
Puigcerdà	"	llalma	14		22	10	1	
Adrall	"	"	17		24	15		
Ll. Estangento			12		16	5		
Capdella	"	N	18		24	12		
Pobla de Segur	"	llalma	22		29	18		
Tremp	"	"	21		30	18		
P. Boneigua								

LLOC	Estat del cel	Vent	Temperatura	Mar	En 24 hores: Temp. màx.	Temp. mín.	Precipitació	Observacions especials
Glodes (Lex)								
Seira	Serè	N	21		26	14		
Cervera	"	S	21		32	12		
Lleida	"	W	20		29	17		
Camarassa	"	llalma	24		30	16		
Cervera	"	W	17		27	15		
Serós	"	llalma	22		31	19		
Tarragona	1/4	NW	24	Llana	27	19		
Falset	Serè	N						
Montblanc	"	NW						
Reus	"	W	21					
Tortosa	Serè	NNW	22		32	21		
Torredembarra	"	W						
Castelló de la P.	"	W	24			22		
València	"	llalma	25		22	22		
Alacant								
Palma								
Mahó	1/2	N	22	Llana	25	19		
Badajoz	Serè	N						
Malaga					26	14	64	

Observacions de Barcelona

Pressió	1015.5 mb.	Núvols	Cu Nb Sfcu.
Temperatura	21.2	" quantitat	4/10
Humitat	55 %	Temp. màx.	24.7
Vent del	W	Temp. mín.	19.6
" velocitat	3 Km/h	Pluja	— mm.
Mar	Llana	Fenòm. especs.	—

HORA	VENTS SUPERIORS
7	Tortosa
	a 200 m. N 29 Km/h
	a 500 m. NNW 19 Km/h
	a 1000 m. NNW 36 Km/h
	a 2000 m. NW 17 Km/h
	a 3000 m. NNW 43 Km/h
7	Barcelona
	a 200 m. W 14 Km/h
	a 500 m. W 7 Km/h
	a 1000 m. Km/h
	a 2000 m. Km/h
	a 3000 m. Km/h

Temps probable fins a demà a migdia: Bon temps per l'interior i comarques de Tarragona i variable amb alguna turbonada per la costa de Llevant i Baix Pirineus.-
Tem mar vents llevantins prop de la costa i mestrals un xic forts, mar endins.

LIBRARY OF CONGRESS APR 3 - 1942 EXCHANGE
Photocopied by Library of Congress JUN 30 1998

EL DIRECTOR: J. MONTSERÈ

GENERALITAT DE CATALUNYA
SERVEI METEOROLÒGIC DE CATALUNYA

Carta del temps del Divendres 22 de Juny de 1934, a 7 h.

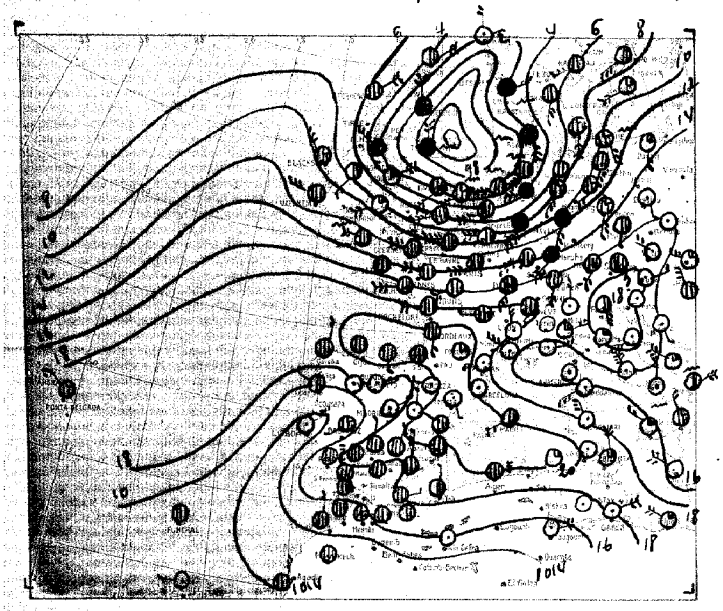

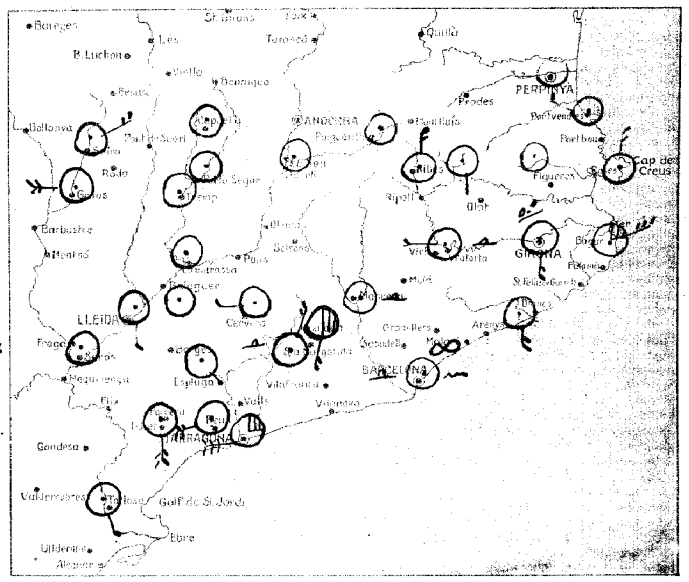

Signes usats a la carta del temps: vent interior; mar; serè; ½ cobert; cobert; calitja; boira; boira plomenera; boira gebradora; ● plovent; ∞ aiguaneu; ← bufades de neu; nevant; pedregada; calamarsa; tempesta (amb tronada); T trons llunyans; llampecs sense trons; rosada; gebrada; terra cobert de neu; 10 pressió en mil·libres; 12 precipitació en 24 hores, en mil·límetres.

Situació general: A la mar del Nord està entrada una depressió barométrica que produeix plutges i vents forts de ponent a Anglaterra, nord de França i Països Baixos. Aquesta depressió es desplaçadra ràpidament cap a Dinamarca i mar Bàltica. El Nivrot i gran part d'Andalusia ha augmentat la nuvolositat per haver-se format una depressió a l'Atlàntic cap a Canaries, que tendeix a avançar cap al estret de Gibraltar. Des de la Península Ibèrica fins a Itàlia i Europa Central fa bon temps amb cel serè i vents fluixos de direcció variable.

Estat del temps a Catalunya: Fa bon temps per tot arreu ja que exceptuant alguns núvols produïts pel la marinada que es formen per la costa, el cel està completament serè per l'interior del país; els vents son fluixos i variables i les temperatures tornen a pujar. Temperatura màxima d'ahir 30 graus a Tremp, Terrassa, Lleida, Reus i Tortosa, mínima de avui, 7 graus a Núria i Estangento.

DADES DE LES ESTACIONS PROPERES

LLOC	Estat del cel	Vent	Temperatura	Mar	En 24 hores Temp. màx.	Temp. mín.	Precipitació	Observacions especials
Perpinyà	Serè	W	21		27	16		
Cap Biarra	"	NW	20	Ovissada	24	18		
Sant Adrià			22		28	19		
S. J. Vilatorta	"	W	19		24	12		a
Manresa	"	Calma	23		29	19		a
Igualada	½	SW						
Sta. Margarida	Serè	NE	25		28	23		a
Cap Bagur	¼	NE	21	"				
Girona	Serè	S	22		27	18		
Peralada	"	Calma	24		27	18		
Núria	"	S	11		16	7		
Ribes de Fr.	"	N	20		22	12		
Fresser			14		20	11		
Puigcerdà	"	Calma	15		29	11		
Adrall	"	"	18		27	11		
Ll. Estangento			16		19	7		
Capdella	"	NE	10		24	10		
Pobla de Segur	"	Calma	21		27	17		
Tremp	"	"	22		30	18		
P. Bonaigua								

LLOC	Estat del cel	Vent	Temperatura	Mar	En 24 hores Temp. màx.	Temp. mín.	Precipitació	Observacions especials
Cledes (Les)	Serè	NE	20		27	13		
Seira								
Berarrua	"	W	21		30	13		
Graus								
Lleida	"	S	19		30	13		
Camarasa	"	Calma	24		29	16		
Cervera	"	W	17		27	14		
Serós	"	Calma	22		30	17		
Tarragona	¼	W	23		27	17		
Falset	Serè	S						
Montblanch	"	SE						
Reus	"	W	21					
Tortosa	Serè	SSE	24		30	19		
Tàrrega	"	Calma						
Castelló de la P.	"	NW	24		28	19		
València	½	NW	23		27	20		
Alacant	Cobert	Calma	22	Plana				
Pollença								
Mahó	½	WSW	22	Ovissada	24	18		
Cabrages	Serè	N						
Planes	"	S						

Observacions de Barcelona

Pressió 019.1 mb.	Núvols -
Temperatura 24.0	" quantitat -
Humitat 65 %	Temp. màx 27.9
Vent de Calma	Temp. mín. 18.9
" velocitat - Km/h	Pluja ∞ mm.
Mar Petita maror	Fenom. especials a

HORA	VENTS SUPERIORS	
7	Tortosa	
	a 200 m. ESE 4	Km/h
	a 500 m. NW 5	Km/h
	a 1000 m. WSW 20	Km/h
	a 2000 m. SSW 14	Km/h
	a 3000 m. NE 7	Km/h
	A	
	a 200 m.	Km/h
	a 500 m.	Km/h
	a 1000 m.	Km/h
	a 2000 m.	Km/h
	a 3000 m.	Km/h

Temps probable fins ademà a migdia: Bon temps.
Mar, marinades de gorbs i mar ovissada o petita maror.

Olyteo el Mare
JUN 30 1934
Library of Congress

Tota la correspondència al Director del Servei Meteorològic de Catalunya, C. Urgell, 187. – Barcelona

El Director, E. FONTSERÈ

GENERALITAT DE CATALUNYA
SERVEI METEOROLÒGIC DE CATALUNYA

Carta del temps del Dissabte 23 de Juny de 1934, a 7 h.

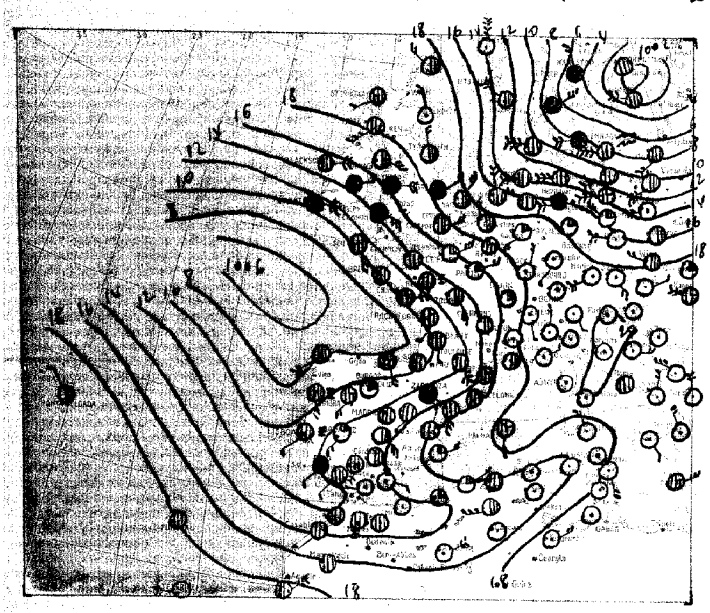

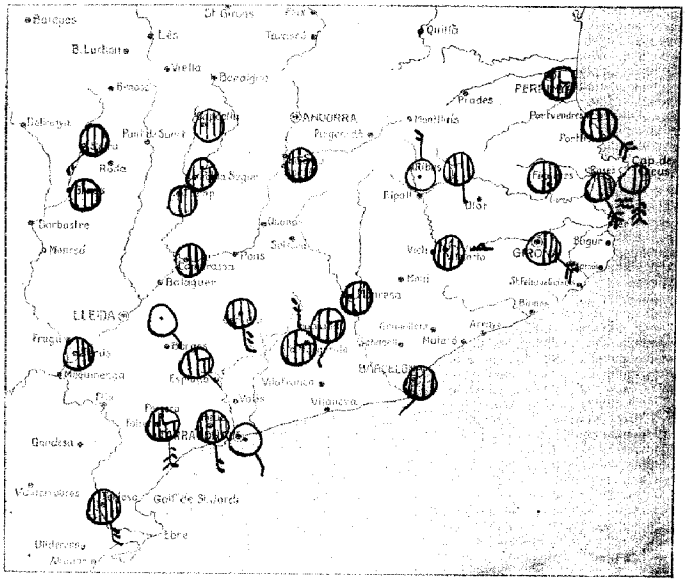

Signes usats a la carta del temps: vent inferior; mar; serè; 1/4 cobert; cobert; calitja; boira; boira ploranera; boira gebradora; plovent; cel ennuvolat; bolves de neu; ratxada de neu; nevant; pedregada; calamarsa; tempesta (amb tronada); trons llunyans; llampecs sense trons; rosada; gelrada; terra cobert de neu; isobaras en millibars; precipitació en 24 hores, en millímetres.

Situació general: Sota l'influencia de dues depressions barometriques situades respectivament a la mar Baltica i a l'Atlantic al nord-oest de Galicia, empitjora el temps als pairos occidentals d'Europa particularment a la Peninsula Iberica, Anglaterra i Alemanya on augmenta la nuvolositat i es registren pluges i tempestes.- Per Italia i Europa central fa bon temps ja que el cel està seré i persisteixen les altes temperatures.-

Estat del temps a Catalunya: El cel està gairebé cobert a tot Catalunya dominant vents humits del sector sud.- Les temperatures extremes han estat les següents: màxima 31 graus a Berrera, Serós i Tremp; minima 7 graus a Núria i Estangento.-

DADES DE LES ESTACIONS PROPERES

LLOC	Estat del cel	Vent	Temperatura	Mar	En 24 hores Temp. màx.	Temp. min.	Precipitació	Observacions especials
Perpinyà	3/4	llebeig	23		30	17		
Cap Bianca	llebeig	SE	23	arrissada	25	22		
Sant Adrià			23		29	20		
S. J. Vilatorta	"		19		28	12		—
Manresa	"	llebeig	22		28	19		
Igualada	3/4	SW						
Sta. Margarida	3/4	N	22		27	20		
Cap Bagur								
Girona	1/2	ESE	21		30	17		
Peralada	1/2	llebeig	22		28	17		
Núria	llebeig	S	14		17	7		
Ribes de Fr.	serè	N	18		25	12		
Fresser			16		22	13		
Puigcerdà								
Adrall	3/4	llebeig	18		29	12		
Ll. Estangento			15		18	7		
Capdella	llebeig	S	16		26	10		
Pobla de Segur	3/4	llebeig	22		29	19		
Tremp	1/2	"	22		31	19		
P. Bonaigua								

LLOC	Estat del cel	Vent	Temperatura	Mar	En 24 hores Temp. màx.	Temp. min.	Precipitació	Observacions especials
Cades (Les)								
Seira	llebeig	SE	20		28	16		≡
Berarruna	3/4	llebeig	22		30	15		
Lleida								
Camarossa	1/2	llebeig	22		29	19		
Cervera	llebeig	S	19		31	15		
Serós	1/2	llebeig	15		31	17		
Tarragona	3/4	S	22	arrissada	25	20		
Falset	3/4	S						
Montblanch	3/4	SE	21					
Reus	llebeig	S	22					
Tortosa	llebeig	SSE	22			20		
Castellò	"	llebeig	22			20		
Borrega	serè	SE						
Valencia	llebeig	NNE	22		26	20		
Alacant	1/4	ENE	23	arrissada			0.0	
Palma								
Maó	3/4	S	22	"	26	19		
Badaguès	1/2	SSE						
Roses	1/2	SSE		llissa				

Observacions de Barcelona

Pressió	1015.9 mb.	Núvols	dens. 6. 6.31
Temperatura	23.1	» quantitat	1/4
Humitat	70 %	Temp. màx.	26.6
Vent del	SW	Temp. min.	19.5
» velocitat	2 Km/h	Pluja	— mm.
Mar	arrissada	Fenòm. espec.	—

HORA	VENTS SUPERIORS		
7	Barcelona		
	a 300 m.	SW 15	Km/h
	a 500 m.	SW 20	Km/h
	a 1000 m.	SW 52	Km/h
	a 2000 m.	SSW 32	Km/h
	a 3000 m.	S 24	Km/h
	A		
	a 200 m.		Km/h
	a 500 m.		Km/h
	a 1000 m.		Km/h
	a 2000 m.		Km/h
	a 3000 m.		Km/h

Temps probable fins a demà a migdia: Tresegur i boirós amb tendencia al règim de temps vent, i pluges isolats.- Lleu mar vents moderats de ponent i mar arrissada o petita maror.

LIBRARY OF CONGRESS
APR 3 - 1942
DUPLICATE EXCHANGE
Division of Maps
JUN 30 1936
Library of Congress

Tota la correspondència al Director del Servei Meteorològic de Catalunya, C. Urgell, 187. - Barcelona

El Director, E. Fontseré

GENERALITAT DE CATALUNYA
SERVEI METEOROLÒGIC DE CATALUNYA

Carta del temps del Diumenge 24 de Juny de 1934, a 7 h.

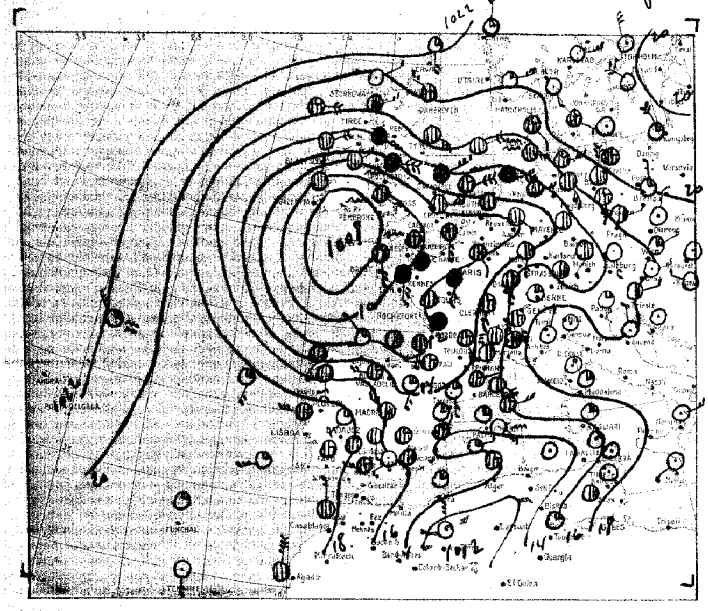

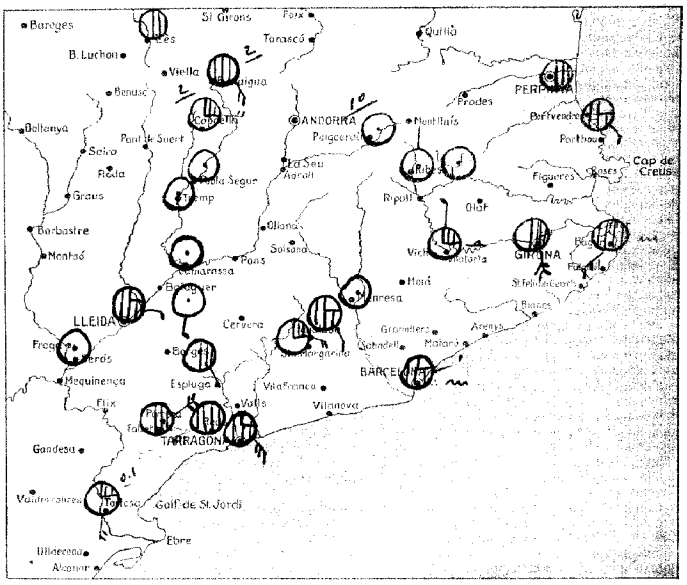

Signes usats a la carta del temps: vent inferior; mar; seré; ½ cobert; cobert; calitja; boira; boira plorisnera; boira gebradora; ploveni; aiguaneu; bolves de neu; ratagada de neu; nevant; pedregada; calamarça; tempesta (amb tronada); trons llunyans; llampecs sense trons; rosada; gelinda; terrer cobert de neu; 16 — 10 pressió en mil·libars; 12 precipitació en 24 hores, en mil·limetres.

Situació general: ~~Hi ha baixes pressions al sudoest d'Anglaterra que~~ produeixen temps plujós i turbonades a les costes atlàntiques des de Cantàbria fins a les illes Britàniques.- El centre de mínima tendeix a desplacar-se cap als Països Baixos i Alemanya on ja augmenta la nuvolositat i s'estableixen vents del primer quadrant amb lleuger descens de la temperatura.- Des de la costa d'Africa fins a Italia i Europa Central, domina bon temps amb cel seré i vents fluixos de direcció variable.

Estat del temps a Catalunya: En general domina bon temps amb cel nuvolós al Pallars i mitat costanera i seré per l'interior; els vents son fluixos del primer quadrant i les temperatures maus per la nit i altes amb tendencia a l'augment durant el dia.-
Máxima d'ahir a Lleida, 29 graus, mínima d'avui al Port de la Bonaigua, 7 graus.

DADES DE LES ESTACIONS PROPERES

LLOC	Estat del cel	Vent	Temperatura	Mar	En 24 hores Temp. màx.	Temp. mín.	Precipitació	Observacions especials
	1/2	Calma	22		32	18		
Perpinyà	3/4	SE	22		27	22		
Cap Biarra			23		31	20		
Sant Adrià	1/4	N	20		24	13		
S. J. Vilatorta	Seré	Calma	22		27	17		
Manresa	3/4	SE						
Igualada	1/4	E	19		28	17		
Sta. Margarida	Cobert	SW	23	Marea				
Cap Bagur	1/2	SSE	22		28	19		
Girona								
Peralada								
Núria	Seré	N	16		26	13		
Ribes de Fr.			14		21	12		
Fresser	"	Calma	16		24	14	10	
Puigcerdà								
Adrall			13		15	6	8	
Ll. Estangento	1/4	E	13		26	12	2	
Capdella	Seré	Calma	22		27	18		
Poble de Segur	"	"	21		27	21		
Tremp	Cobert	SE	8		11	2	2	
P. Bonaigua								

LLOC	Estat del cel	Vent	Temperatura	Mar	En 24 hores Temp. màx.	Temp. mín.	Precipitació	Observacions especials
	1/2		20		26	14		
Clodes (Les)								
Seiro								
Graus	3/4	E	23		29	19		
Lleida	Seré	Calma	23		25	19		
Camarassa								
Cervera	"	"						
Sorbs	3/4	SE	23	Amissada	24	20		
Tarragona	1/2	NE						
Falset	1/2	SE						
Montblanc	Cobert	W	22					
Reus	1/4	S	24		27	19		
Tortosa	Seré	S						
Tàrrega	1/4	NE	25		26	21		
Castelló de la P.	1/4	W	24		25	21		
València	3/4	NNE	22	Amissada				
Alacant	3/4	SSE	22	Calma	28	17		
Polop	3/4	E	22	Amissada	28			
Maó								

Observacions de Barcelona

Pressió mil.	1015.3	Núvols	Fren. Nou.
Temperatura	22.6	» quantitat	7/10
Humitat	81	Temp. màx.	25.4
Vent del	NE	Temp. mín.	20.8
» velocitat	3 Km/h	Pluja	0.0 mm.
Mar	Petita marea	Fenòm. especc.	-

HORA	VENTS SUPERIORS	
	A	
	a 200 m.	Km/h
	a 500 m.	Km/h
	a 1000 m.	Km/h
	a 2000 m.	Km/h
	a 3000 m.	Km/h
	A	
	a 200 m.	Km/h
	a 500 m.	Km/h
	a 1000 m.	Km/h
	a 2000 m.	Km/h
	a 3000 m.	Km/h

Temps probable fins a demà a migdia:

LIBRARY OF CONGRESS APR 3 - 1942 DUPLICATE EXCHANGE

Divisió de Mapes JUN 30 1938 Library of Congress

Tota la correspondència al Director del Servei Meteorològic de Catalunya, C. Urgell, 187. - Barcelona

El Director, E. FONTSERÈ

GENERALITAT DE CATALUNYA
SERVEI METEOROLÒGIC DE CATALUNYA

Carta del temps del Dilluns . 25 de Juny de 1934 . a 7 h.

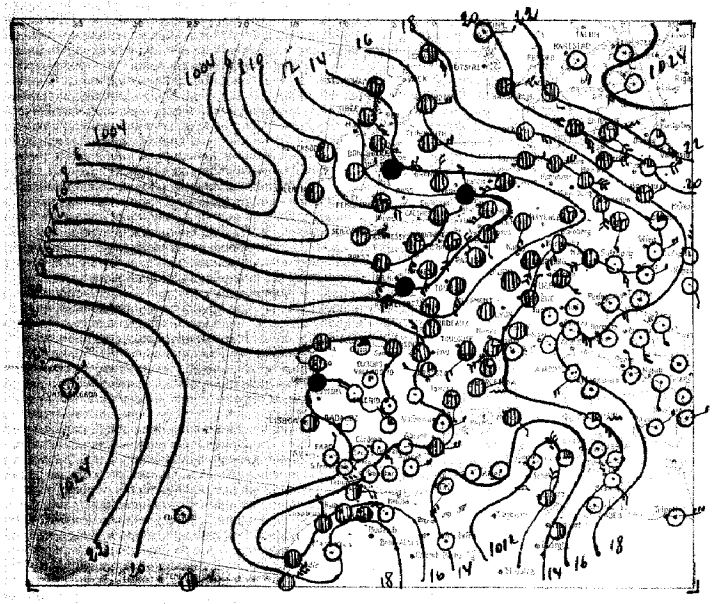

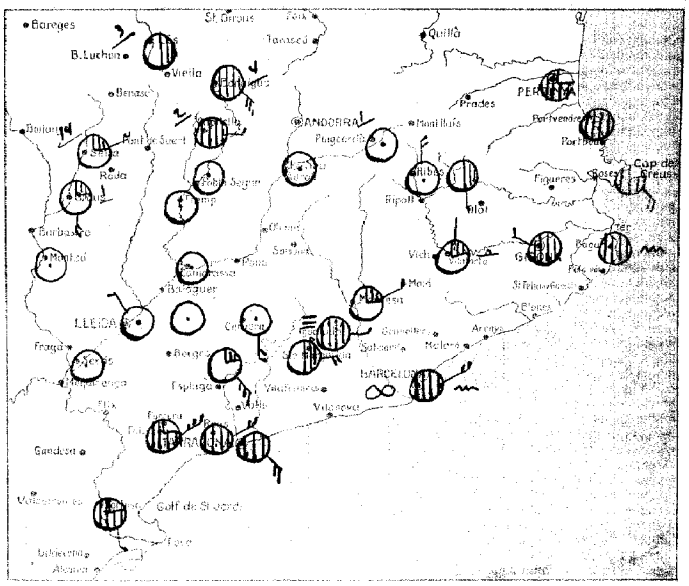

Signes usats a la carta del temps: vent inferior; mar; serè; ½ cobert; cobert; calitja; boira; boira glaonera; boira gelhadora; plovent; aiguaneu; bolves de neu; ventada de neu; neblina; ▲ ventada; calamarsa; tempesta (amb promada); trons llunyans; llampecs sense trons; rosada; gelada; terra coberta de neu; 10 pressió en mil·limetres; 12 precipitació en 24 hores, en mil·limetres.

Situació general: Hi ha baixes pressions a l'est de les illes Britàniques que produeixen temps inestable i plujós a gran part de l'occident d'Europa, principalment a França i Anglaterra.- A l'Atlàntic des de les Açores fins a Itàlia, comprenent la Península Ibèrica i nord d'Africa persisteix el bon temps amb cel serè i temperatures altes per dominar pressions altes que constitueixen dos centres de màxima, situats, l'un a Itàlia i l'altre a les illes Açores.-

Estat del temps a Catalunya. El temps es bó però per la vetllat costanera, al Pallars i a la Ribagorça hi domina cel ennuvolat i boirós.- En les darreres 24 hores ha plogut lleugerament a Puigcerdà, Capdella i a la Noguera Ribagorçana.-
Temperatura màxima d'ahir a Tremp, 32 graus, mínima d'avui, 7 graus a Nuria.-

DADES DE LES ESTACIONS PROPERES

LLOC	Estat del cel	Vent	Temperatura	Mar	En 24 hores Temp. màx.	Temp. mín.	Precipitació	Observacions especials
Perpinyà	3/4	llatina	21			19		
Cap Biarra	llebert	"	20 Ennuvolada			18		
Sant Adrià			24		31	20		
S. J. Vilatorta	1/4	N	19		27	11		
Manresa	1/4	NE	24		28	19		
Igualada	llebert	E						
Sta. Margarida	1/2	NE	27		29	18		
Cap Bagur	llebert	llatina	22	9 Marea	26			
Girona	"	NW	22			19		
Peralada								
Nuria	1/2	S	13		16	7		
Bibes de Ter	serè	N	20		24	11		
Fresser			15		23	13		
Puigcerdà	"	llatina	17		30	15	1	
Adrell	"	"	19		28	13		
Ll. Estangento			21		16	9	14	
Capdella	llebert	E	14		27	12	1	
Pobla de Segur	serè	llatina	22		29	13		
Tremp	"	"	19		32	19		
P. Bonaigua	llebert	SE	10		13	6	4	

LLOC	Estat del cel	Vent	Temperatura	Mar	En 24 hores Temp. màx.	Temp. mín.	Precipitació	Observacions especials
Cadaqués (Geo)	1/2		17		27	13	3	
Sitges	1/4	NE	20		27	15	14	
Berga	1/4	S	21		31	15	1	
Ulldecona	serè	NW	22		31	18		
Cornudella	"	llatina	23		31	18		
Cervera	"	S	21		29	15		
Sarrià	"	llatina	24		30	18		
Tortosa	llebert	SE	22	Plana	25	19		
Falset	3/4	NE						
Montblanc	1/4	SE						
Reus	llebert	E	22					
Tarragona	3/4	SSE	24			21		
Tortosa	serè	llatina						
Castellfollit								
Valencia	serè	ENE	24		26	21		
Alacant	llebert	E	23 Ennuvolada					
Tolosa								
Madrid	"	SE	23	Plana	25	22		
Badajoz	3/4	SE						
Montsó	serè	llatina	23		30	18		

Observacions de Barcelona

Pressió	1015 mb.	Núvols	9 Cen. Ace
Temperatura	22.7	» quantitat	9/10
Humitat	73 %	Temp. max	25.2
Vent del	NE	Temp. min.	20.1
» veloc	8 Km/h	Pluja	— mm.
Mar	Petita marejada	Fenom. espec.	—

HORA	VENTS SUPERIORS		
7	Tortosa		
	a 200 m	SSE	7 Km/h
	a 500 m	SW	8 Km/h
	a 1000 m	WSW	5 Km/h
	a 2000 m		Km/h
	a 3000 m		Km/h
	Ø		
	a 200 m		Km/h
	a 500 m		Km/h
	a 1000 m		Km/h
	a 2000 m		Km/h
	a 3000 m		Km/h

Temps probable fins a demà a migdia: Bon temps amb tendència local a l'alta muntanya. Ren mar, vents fluixos de xaloc i petita marejada.-

LIBRARY OF CONGRESS APR 3 - 1942 DUPLICATE EXCHANGE
Division of Maps JUN 30 1950 Library of Congress

Tota la correspondència al Director del Servei Meteorològic de Catalunya. C. Urgell, 187 – Barcelona

El Director, E. FONTSERÈ

GENERALITAT DE CATALUNYA
SERVEI METEOROLÒGIC DE CATALUNYA

Carta del temps del Dimarts, 26 de Juny de 1934, a 7 h.

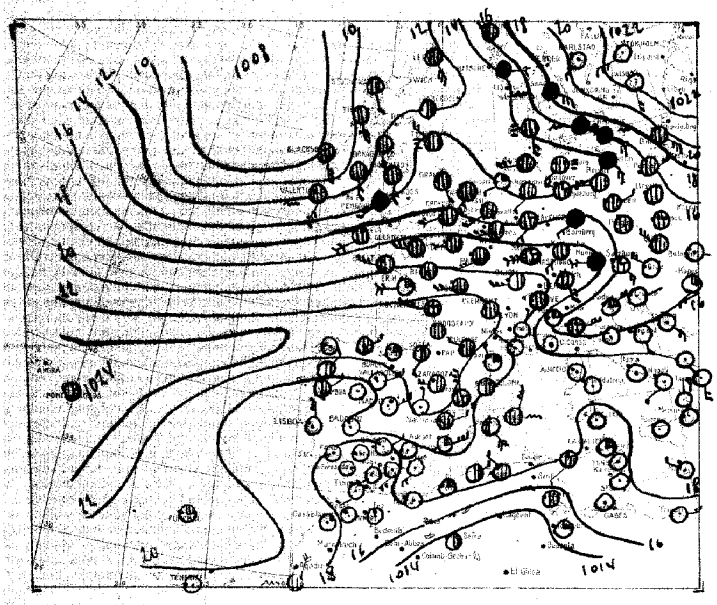

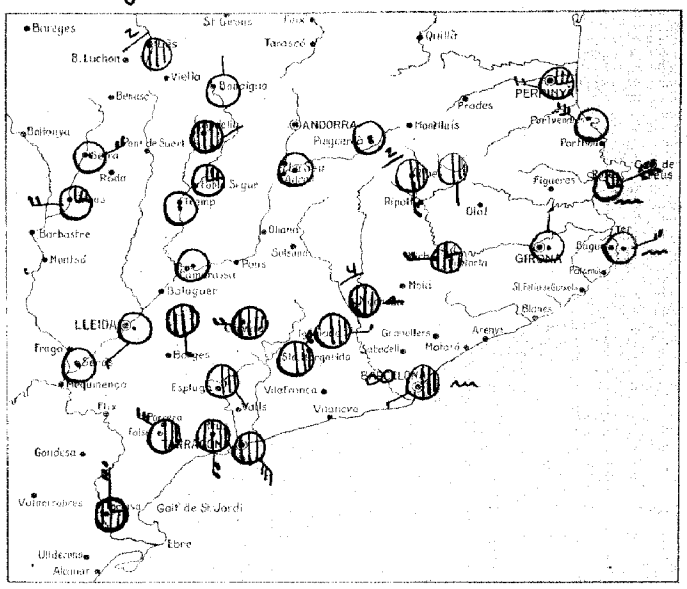

Signes usats a la carta del temps: vent inferior; mar; seré; ½ cobert; cobert; calitja; boira; boira ploranera; boira gebradora; plovent; aiguaneu; bolves de neu; rufagada de neu; nevant; pedregada; calamarça; tempesta (amb tronada); trons llunyans; llampecs sense trons; rosada; gebrada; terra coberta de neu; pressió en mil·libars; precipitació en 24 hores, en millímetres.

Situació general: Les baixes pressions del nord-oest de les illes Britàniques produeixen un estat general de cel nivol amb llenguetes plovisques a Anglaterra, França i Europa Central. - Per la meitat meridional d'Europa i sia la Península Ibèrica, Mediterrània i Italia persisteix el bon temps amb cel seré i temperatures altes.-

Estat del temps a Catalunya: Per tota la vall del Segre, conca de Tremp i costa de Girona el cel està seré; per la resta del país el cel està cobert dominant vents fluixos de direcció variable.-
En les darreres 24 hores s'han registrat plugues de caràcter tempestós al plà de Bages i a la vall de Ribes.-
Les temperatures extremes han estat les següents: màxima, 34 graus a Serós, mínima 8 graus a Nuria.-

DADES DE LES ESTACIONS PROPERES

LLOC	Estat del cel	Vent	Temperatura	Mar	En 24 hores: Temp. màx.	Temp. mín.	Precipitació	Observacions especials
Perpinyà	¼	WNW	22		25	19		
Cap Bianra	Seré	NW	20	Arrissada	22	19		
Sant Adrià			24		33	22		
S. I. Vilatorta	3/4	W	22		28	15		
Manresa	lebert	lalma	26		29	20	4	—
Igualada	½	E						
Sta. Margarida	½	NE	22		30	19		
Cap Bagur	Seré	NE	24	Marea				
Girona	"	N	22		30	17		
Peralada								
Nuria	½	S	13		16	8		
Ribes de Fr.	½	S	22		25	14	2	
Fresser			15		22	13	9	
Puigcerdà	Seré	lalma	16		32	16		
Adrall	"	"	20		21	13		
Ll. Estangento			14		15	8		
Capdella	lebert	NE	16		24	10		
Pobla de Segur	¼	lalma	22		29	17		
Tremp	Seré	"	22		32	14		
P. Bonaigua	"	N	8		14	5		

LLOC	Estat del cel	Vent	Temperatura	Mar	En 24 hores: Temp. màx.	Temp. mín.	Precipitació	Observacions especials
Cledes (Les)	lebert		16		22	14	2	
Seira	Seré	NE	20		26	13		
Berarma	¼	W	22		30	14		
Lleida	Seré	SW	20		31	17		
Camarassa	"	lalma	22		30	19		
Cervera	lebert	W	18		30	17		
Serós	Seré	lalma	21		34	17		
Tarragona	lebert	SE	23	Llana	25	21		
Falset	½	NW						
Montblanc	½	SE						
Reus	lebert	S	22					
Tortosa	3/4	N	23		30	20		
Tarragona	lebert	S						
Castellón de la P.	lebert	NNE	25		28	21		
València	"	ENE	23			22		
Alacant	¼	ENE	25	Arrissada				
Palma	½	SE	23	lalma	28	17		
Mahó	½	NNE	23	Marea	26	21		
Roses	¼	NE		"				

Observacions de Barcelona

Pressió	1027.7 mb	Núvols	Cu Frac.
Temperatura	23.1	" quantitat	5/10
Humitat	76 %	Temp. màx	25.7
Vent del	WSW	Temp. mín.	21.1
" velocitat	3 Km/h	Pluja	— mm
Mar	Petita marea	Fenòm. especials	00

HORA	VENTS SUPERIORS	
7	A Tortosa	
	a 200 m.	SW 25 Km/h
	a 500 m.	SW 15 Km/h
	a 1000 m.	E 10 Km/h
	a 2000 m.	NW 3 Km/h
	a 3000 m.	W 18 Km/h
7	A Barcelona	
	a 200 m.	SSW 9 Km/h
	a 500 m.	SSW 14 Km/h
	a 1000 m.	Km/h
	a 2000 m.	Km/h
	a 3000 m.	Km/h

Temps probable fins a demà a migdia: Règim de calor i tempestes locals.-
Fen mar marinades de migjorn i mar arrissada o petita marea.

LIBRARY OF CONGRESS
APR 3 - 1942
DUPLICATE
EXCHANGE

Division of Maps
JUN 30 1958
Library of Congress

Tota la correspondència al Director del Servei Meteorològic de Catalunya, C. Urgell, 187. - Barcelona

EL DIRECTOR, E. FONTSERÈ

GENERALITAT DE CATALUNYA
SERVEI METEOROLÒGIC DE CATALUNYA

Carta del temps del Dimecres 27 de Juny de 1934, a 7 h.

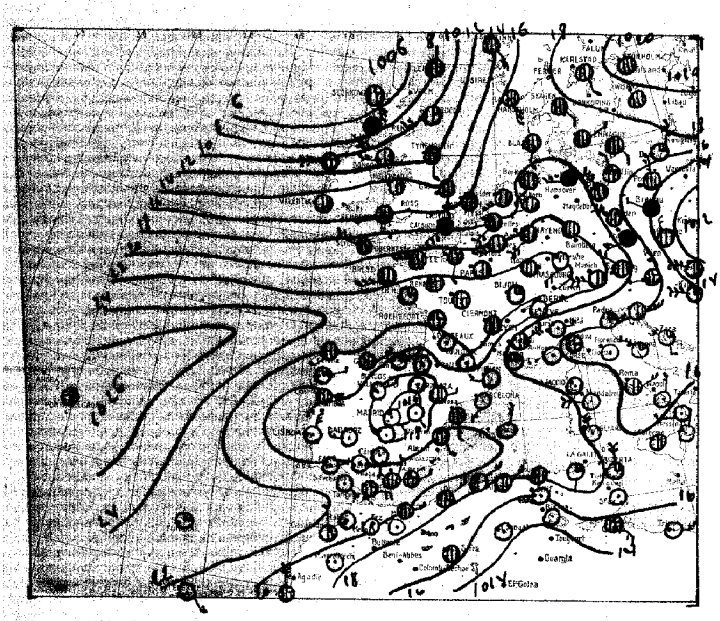

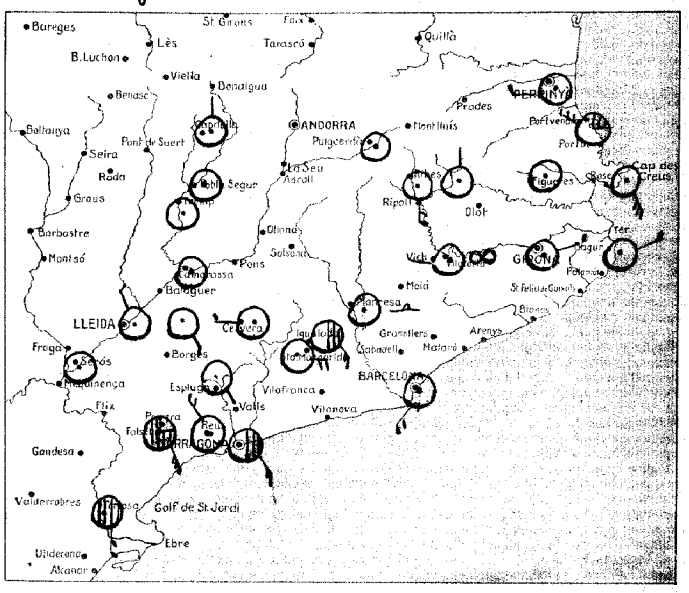

Signes usats a la carta del temps: vent inferior; mar; serè; 1/2 cobert; cobert; calitja; boira; boira ploranera; boira gebradora; plovent; aiguaneu; bolves de neu; ratagada de neu; nevant; pedregada; calamarça; tempesta (amb tronada); trons llunyans; llampecs sense trons; rosada; gebrada; terrer cobert de neu; 16 16 pressió en mil·libars; 12 precipitació en 24 hores, en mil·limetres.

Situació general: A les illes Britàniques, Països Baixos i Alemanya dominen pressions relativament baixes que produeixen temps nuvol i plujós amb vents de ponent i temperatures suaves.- a la costa mediterrània de la Península Ibèrica i nord d'Africa, s'observa alguna nuvolositat que correspon a un mínim relatiu centrat a la regió del Sahara.-

Estat del temps a Catalunya: Domina bon temps amb cel serè excepte al baix Ebre on hi ha alguna nuvolositat que correspon a la zona nuvolosa que s'estén per la Mediterrània fins a la costa d'Africa.- Els vents són fluixos i les temperatures tendeixen a l'augment.- La màxima d'ahir tingué lloc a Tremp amb 32 graus i la mínima d'avui, a Núria, amb 7 graus.

DADES DE LES ESTACIONS PROPERES

LLOC	Estat del cel	Vent	Temperatura	Mar	En 24 hores Temp. màx.	Temp. mín.	Precipitació	Observacions especials
Perpinyà	Serè	Calma	13		28	17		
Cap Bàrra	1/4	NW	12	Plana	25	21		
Sant Adrià			14		32	19		
S. J. Vilatorta	Serè	W	20		27	13		∞
Manresa	"	Calma	27		29	18		—
Igualada	1/2	SE						
Sta. Margarida	Serè	E	25		31	23		
Cap Bagur	"	NE	26	Arrissada				
Girona	"	NE	22		29	17		
Peralada	"	Calma	24		28	17		
Núria	"	N	15		17	7		
Ribes de Fr	"	S	21		25	14		
Prades			14		20	12		
Puigcerdà	"	Calma	15		27	13		
Adrall								
Ll. Estangento			17		17	8		
Capdella	"	N	11		24	10		
Pobla de Segur	"	Calma	22		30	18		
Tremp	"	"	24		32	20		
P. Bonaigua								

LLOC	Estat del cel	Vent	Temperatura	Mar	En 24 hores Temp. màx.	Temp. mín.	Precipitació	Observacions especials
Cledes (Les)								
Seira								
Benasque								
Lleida	Serè	NW	22		31	18		
Camarassa	"	Calma	25		29	18		
Cervera	"	W	20		30	15		
Serós	"	"	24		31	19		
Tarragona	1/2	SE	23	Arrissada	26	21		
Falset	3/4	SE						
Montblanc	Serè	SE						
Reus	"	NW	24					
Tortosa	Cobert	S	24		28	22		
Tàrrega	Serè	SE						
Castelló de la P.	"	NE	23			21		
València	"	SSE	24		26	21		
Alacant								
Palma								
Maó	Serè	NNE	23	Arrissada	25	18		
Cadaqués	"	SE						

Observacions de Barcelona

Pressió	1019.0 mb.	Núvols	—
Temperatura	24.0	" quantitat	—
Humitat	66 %	Temp. màx	26.7
Vent del	SW	Temp. mín.	19.8
" veloc	8 Km/h	Pluja	— mm.
Mar	Plana	Fenòm. espec.	—

HORA	VENTS SUPERIORS		
7	A Tortosa		
	a 200 m	SSE 11	Km/h
	a 500 m	SSW 14	Km/h
	a 1000 m.		Km/h
	a 2000 m.		Km/h
	a 3000 m.		Km/h
	A		
	a 200 m.		Km/h
	a 500 m		Km/h
	a 1000 m.		Km/h
	a 2000 m.		Km/h
	a 3000 m.		Km/h

Temps probable fins a demà a migdia: Bon temps i calor.- Tem mar, marinades de migjorn i mar arrissada o petita marea

LIBRARY OF CONGRESS APR 3 - 1942 DUPLICATE EXCHANGE
Division of Maps JUN 30 1938 Library of Congress

Tota la correspondència al Director del Servei Meteorològic de Catalunya, C. Urgell, 187. – Barcelona

EL DIRECTOR: E. PONTSERÈ

GENERALITAT DE CATALUNYA
SERVEI METEOROLÒGIC DE CATALUNYA

Carta del temps del Dijous 28 de Juny de 1934, a 7 h.

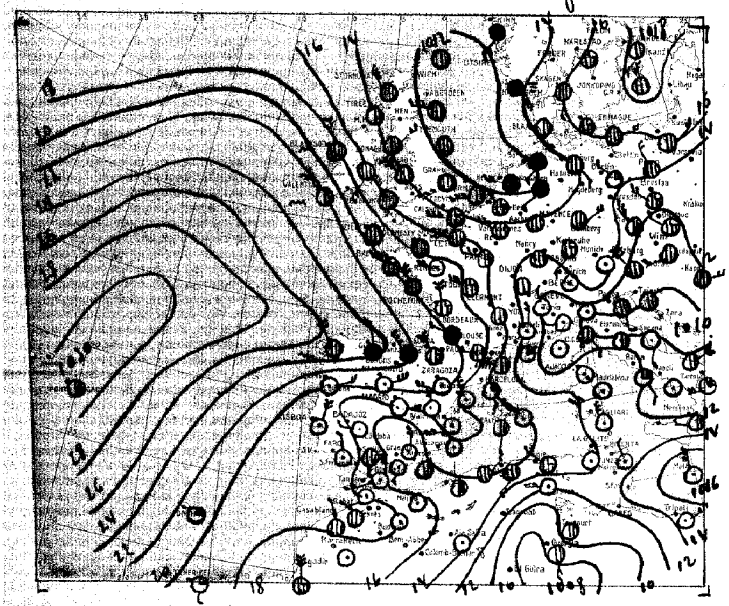

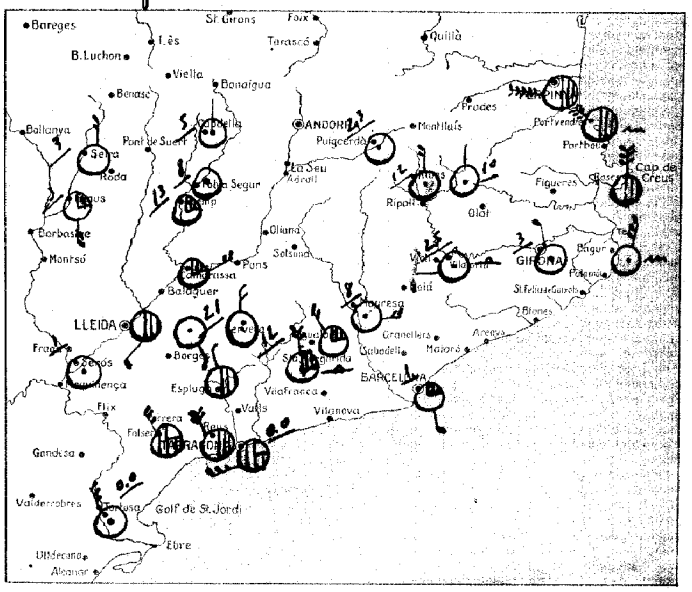

Signes usats a la carta del temps: vent inferior; mar; serè; ½ cobert; cobert; calitja; boira; boira ploranera; boira gebradora; plovent; aiguaneu; bolves de neu; ráfegada de neu; nevant; pedregada; calamarça; tempesta (amb tronada); trons llunyans; llampecs sense trons; rosada; gebrada; terrer cobert de neu; 16 — 16 pressió en mil·libars; 12 precipitació en 24 hores, en mil·limetres.

Situació general: Les altes pressions s'han situat a l'Atlàntic amb llur centre a les Azores, determinant vents generals del nord al llarg de les costes occidentals d'Europa, amb descens de la temperatura els quals en contacte amb els vents del sector sud, que dominen a la Mediterrània produeixen tempestes i ruixats isolats. - Per les illes Britàniques, Països Baixos i Escandinàvia persisteix el mal temps ja que es registren pluges i turbonades en abundancia degut a una depressió barométrica centrada a la mar del Nord. -

Estat del temps a Catalunya: Domina el nuvolós per Lleida i Tarragona i serè per la resta de Catalunya. - Els vents dominants son del Nord per la qual cosa les temperatures han experimentat un lleuger descens - L'arribada d'aquest corrent del nord doná lloc á la formació de ruixats i tempestes que a algunes comarques de Catalunya, principalment cap a Vic i Berga varen anar acompanyades de fortes pedregades. Pluja recollida a Sant Julia de Vilatorta i Cervera, 25 i 21 litres per metre quadrat respectivament.

DADES DE LES ESTACIONS PROPERES

LLOC	Estat del cel	Vent	Temperatura	Mar	En 24 hores: Temp. màx.	Temp. mín.	Precipitació	Observacions especials
Perpinyà	½	WNW	21		30	21		—
Cap Biarra	½	NW	21	9. marca		21		—
Sant Adrià			23		29	19		
S. I. Vilatorta	Serè	W	20		29	12	25	a
Manresa	"	E	22		29	17	8	
Igualada	¼	NW						
Sta. Margarida	¼	N	24		31	22	12	a
Cap Bagur	Serè	NNE	26	"				
Girona	"	NNW	23		31	17	3	
Peratada								
Núria	"	N	12		20	8	10	
Ribes de Fr.	"	N	19		25	11	12	
Fresser			14		23	12	19	
Puigcerdà	"	llalma	14		26	11	23	
Adrall								
Ll. Estangento			15		18	8	12	
Capdella	"	N	11		26	9	5	
Pobla de Segur	"	llalma	19		30	16	8	
Tremp	¼	"	21		33	22	13	
P. Bonaigua								

LLOC	Estat del cel	Vent	Temperatura	Mar	En 24 hores: Temp. màx.	Temp. mín.	Precipitació	Observacions especials
Cledes (Les)								
Seira	Serè	N	17		29	12	3	
Guarrua	¾	S	20		32	13	3	
Lleida	½	SW	19		31	16		
Camarassa	¾	NE	23		31	16		
Cervera	Serè	N	17		31	13	21	
Serós	"	llalma	21		32	16	1	
Tarragona	¾	W	22	Arrissada	26	19	0.0	
Falset	¾	NW						
Montblanc	½	NW						
Reus	½	NW	23					
Tortosa	Serè	NW	26		29	21		
Tàrrega	"	SE						
Castelló de la P.	¼	llalma	25		28	21		
València	Serè	WSW	26		27	23		
Alacant								
Palma	½	SSW	23	Llana	29	16		
Maó	Serè	NW	24	Arrissada	27	20		
Ladagues	½	N						—

Observacions de Barcelona

Pressió	1015.0 mb.	Núvols	acu
Temperatura	24.7	" quantitat	3/10
Humitat	53 %	Temp. màx	27.2
Vent del	SE	Temp. mín.	19.4
" veloc	2 Km/h	Pluja	1.4 mm.
Mar	Llana	Fenòm. espec.	—

HORA	VENTS SUPERIORS	
7	A Tortosa	
	a 200 m.	WNW 19 Km/h
	a 500 m.	NW 3 Km/h
	a 1000 m.	NE 18 Km/h
	a 2000 m.	Km/h
	a 3000 m.	Km/h
7	A Barcelona	
	a 200 m.	N 14 Km/h
	a 500 m.	N 18 Km/h
	a 1000 m.	W 14 Km/h
	a 2000 m.	WNW 29 Km/h
	a 3000 m.	NW 72 Km/h

Temps probable fins a demà a migdia: Règim favorable per a la formació de tempestes. - En mar, vents fluixos de xaloc i migjorn i mar arrissada o petita marola.

LIBRARY OF CONGRESS
APR 3 - 1942
DUPLICATE
EXCHANGE

Division of Maps
JUN 30 1955
Library of Congress

Tota la correspondència al Director del Servei Meteorològic de Catalunya, C. Urgell, 187. - Barcelona

El Director, E. Fontseré

GENERALITAT DE CATALUNYA
SERVEI METEOROLÒGIC DE CATALUNYA

Carta del temps del Divendres, 29d e Juny de 19 34, a 7 h.

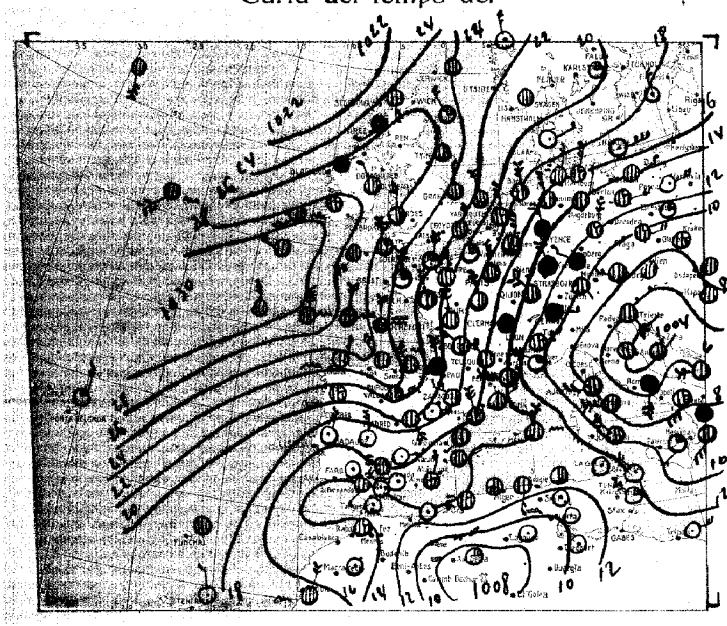

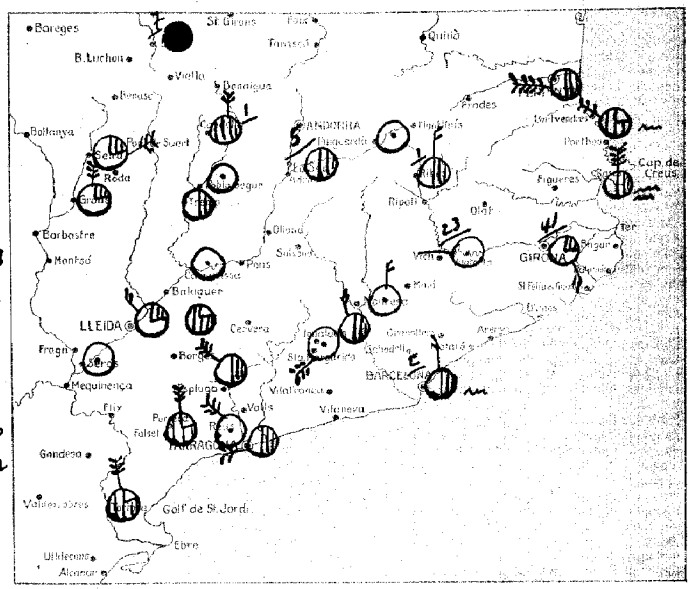

Signes usats a la carta del temps: vent inferior; mar; serè; 1/2 cobert; cobert; calitja; boira; boira plovinera; boira gelradora; plovent; aiguaneu; bolves de neu; ratfagada de neu; nevant; pedregada; calamarça; tempesta (amb tronada); trons llunyans; llampeca sense trons; rosada; gelada; terra cobert de neu; 26 — 16 pressió en milibars; 12 precipitació en 24 hores, en milímetres.

Situació general: Segut a una depressió barométrica situada a Italia ha empitjorat el temps establint-se vents forts que han produit un notable descens de la temperatura a gran part de l'occident d'Europa.- Plou i es registren turbonades a França, regions alpines, alemanya i Països Baixos.- Al sud de la Península Ibérica i a la mar Baltica fa bon temps persistint el règim de cel serè, vents fluixos i temperatures altes.-

Estat del temps a Catalunya: En general domina temps variable registrant-se vents forts del nord-west per les conduccions de Tarragona.- El cel está núvol i les temperatures han experimentat un notable descens a tot el país.- En les darreres 24 hores s'han registrat núvols i tempestes des de la vall de Ribes fins a Girona i costa de llevant, essent les máximes precipitacions de 41 litres per metre quadrat a Girona i 23 a Sant Julià de Vilatorta.-

DADES DE LES ESTACIONS PROPERES

LLOC	Estat del cel	Vent	Temperatura	Mar	En 24 hores Temp. màx.	Temp. mín.	Precipitació	Observacions especials
Perpinyà	1/2	WNW	17		28	15		
Cap Biarra	3/4	NW	17	2 Marer	25	16		
Sant Adrià			26		29	18		
S. J. Vilatorta	Serè	W	27		26	10	23	
Manresa	"	N	20		28	16		
Igualada	1/2	NW						
Sta. Margarida	Serè	SW	19		28	16		
Cap Bagur	1/4	SE	20		29	15	41	
Girona								
Peralada								
Núria								
Ribes de Fr.	1/2	N	17		22	9	1	
Fresser			10		21	8	16	
Puigcerdà	Serè	Calma	11		22	9		
Adroll	1/2	"	14		27	13	5	
Ll. Estangento			8		16	4	4	
Capdella	Cobert	N	10		22	9		
Pobla de Segur	Serè	Calma	21		28	16		
Tremp	1/2	"	20		29	15		
P. Bonaigua								

LLOC	Estat del cel	Vent	Temperatura	Mar	En 24 hores Temp. màx.	Temp. mín.	Precipitació	Observacions especials
Ciedes (Les)	Cobert		10		18	10	7	●
Seira	1/4	NE	12		29	10		
Cervera	1/4	N	19		30	11		
Lleida	1/4	NW	19		29	15		
Camarassa	Serè	Calma	21		29	13		
Cervera								
Serós	"	"	21		31	15		
Tarragona	1/2	W	20	Arrissada	30	15		
Falset	3/4	N						
Montblanc	1/2	NW						
Reus	Serè	NW	20					
Tortosa	3/4	NNW	20		31	18		
Tarrega	3/4	Calma						
Castellódelaf.	1/2	NNW	21			18		
Valencia	Cobert	WSW	25		26	22		
Alacant	"	NE	23	Plana				
Palma								
Maó	"	N	19	Marer	28	18	0.2	
Roses	1/2	N						

Observacions de Barcelona

Pressió	1014.0 m.	Núvols	CuNt Acu
Temperatura	19.3	" quantitat	4/10
Humitat	50	Temp. màx.	23.0
Vent dat	NNW	Temp. mín.	17.0
" velocitat	19 km/h	Pluja	1.5 mm.
Mar	Petita Marer	Fenòm. especials	-

HORA	VENTS SUPERIORS	
7	A Tortosa	
	a 200 m.	NW 37 km/h
	a 500 m.	NNW 43 km/h
	a 1000 m.	NW 72 km/h
	a 2000 m.	Km/h
	a 3000 m.	Km/h
	A	
	a 200 m.	Km/h
	a 500 m.	Km/h
	a 1000 m.	Km/h
	a 2000 m.	Km/h
	a 3000 m.	Km/h

Temps probable fins a demà a migdia: Al Baix Pirineu i costa de llevant, temps variable amb algun núvol i tempesta.- Per la resta del país bon temps amb vents del nord-west i temperatures suaus.- En mar vents de ponent o mestral, sub-sistent arrissada prop de la costa i marer o marer grossa mar endins.

INTERNATIONAL EXCHANGE OF CLIMATOLOGICAL DATA
APR 1912
DUPLICATE EXCHANGE

Tota la correspondencia al Director del Servei Meteorològic de Catalunya, C. Urgell, 187. - Barcelona

El Director, E. FONTSERÈ

Division of Maps
JUN 30 1938
Library of Congress

GENERALITAT DE CATALUNYA
SERVEI METEOROLÒGIC DE CATALUNYA

Carta del temps del Dissabte 30 de Juny de 1934 a 7 h.

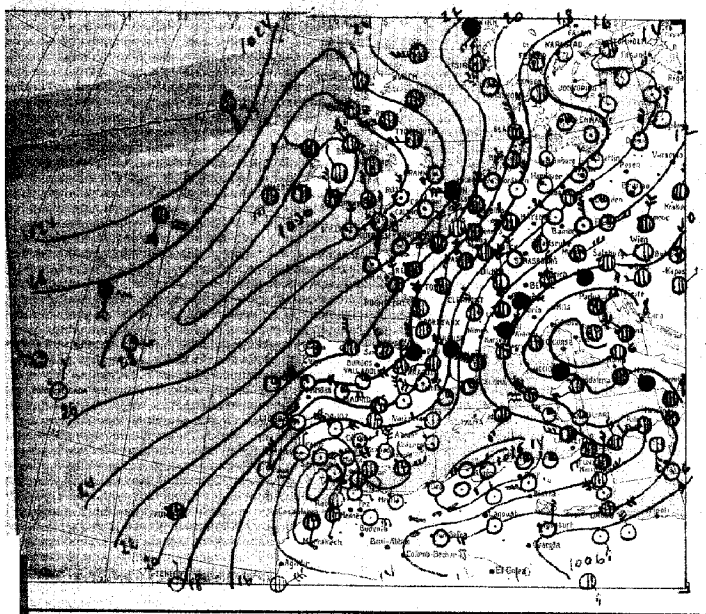

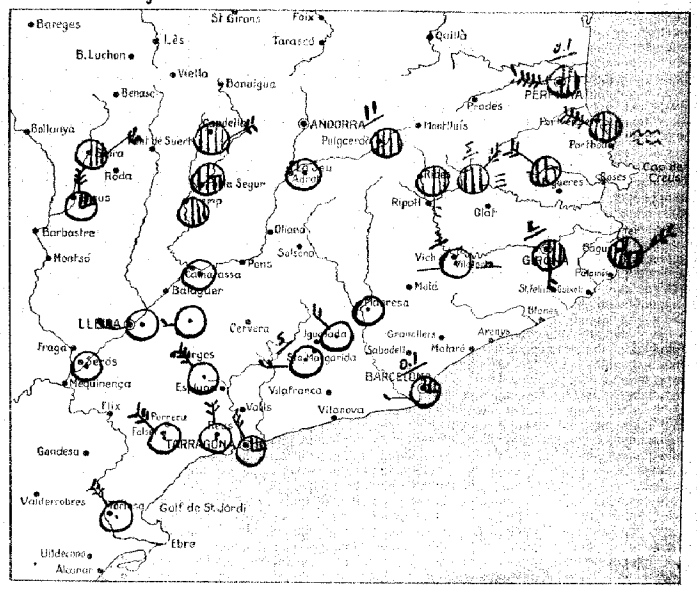

Signes usats a la carta del temps: vent inferior; mar; seré; ½ cobert; cobert; calitja; boira; boira ploranera; boira gebradora; plovent; aiguaneu; boives de neu; rufagada de neu; nevant; pedregada; calamarsa; tempesta (amb tronada); trons llunyans; llampecs sense trons; rosada; gebrada; terror cobert de neu; 16 — 16 pressió en mil·libres; 12 precipitació en 24 hores, en mil·límetres.

Situació general: Sota l'influència d'una depressió situada al golf de Gènova persisteixen els vents del sector nord amb temps nivós i plujós a França i regions alpines així com també el règim de temperatures baixes fins al Pirineu i Mediterrània Balear. - Les altes pressions s'extenen des de les Açores fins a les Illes Britàniques donant lloc a bon temps a les costes atlàntiques i a la meitat occidental de la Península Ibèrica, ja que la vessant mediterrània s'en adona de la depressió de Gènova.

Estat del temps a Catalunya: Per la costa de l'Empordà i les comarques de Tarragona persisteixen els vents forts del nord-est iniciats ahir i deguts a la depressió barométrica situada al golf de Gènova. - El cel està seré per la meitat sud de Catalunya i nuvolós per les comarques de Girona. - En les darreres 24 s'han registrat ruixats i algunes turbonades pel baix Ebre i des de Girona fins a Barcelona, havent nevat lleugerament als cims de Cadí. - Temperatura mínima a Núria, 2 graus.

DADES DE LES ESTACIONS PROPERES

LLOC	Estat del cel	Vent	Temperatura	Mar	En 24 hores: Temp. màx.	Temp. mín.	Precipitació	Observacions especials
Serpinyà	½	WNW	18		21	15	0.1	
Cap Biarra	boirat	NW	18	m. gruesa	22	16		
Sant Adrià			19		29	16		
S. J. Vilatorta	Seré	W	16		21	10	3	
Manresa	"	llalma	21		25	16		
Sualada	"	NW						
Sta. Margarida	"	W	19		20	17	5	
Cap Begur	3/4	NE	21	Plana				
Girona	½	S	19		23	16	2	
Peralada	3/4	NW	20		23	18		
Núria	boirat	NE	4		7	2	5	≡
Ribes de Fr.	½	S	17		18	10		
Tresser			10		19	8		
Puigcerdà	boirat	llalma	12		15	6	11	
Adrall	Seré	"	14		20	12		
L. Estangento			5		8	1	6	
Capdella	boirat	NE	10		15	0		
Pobla de Segur	3/4	llalma	19		26	14		
Tremp	½	"	16		24	14		
P. Bonaigua								

LLOC	Estat del cel	Vent	Temperatura	Mar	En 24 hores: Temp. màx.	Temp. mín.	Precipitació	Observacions especials
Cledes (Les)								
Seira	½	NE	12		19	11		
Graus	1/4	N	19		26	11		
Lleida	Seré	W	19		25	13		
Camarassa	"	llalma	19		26	16		
Cervera								
Serós	"	"	19		26	14		
Tarragona	1/4	NW	23	Avissada	28	15		
Falset	Seré	NW						
Montblanc	"	NW						
Reus	"	N	20					
Tortosa	1/4	NW	21			17		
Tàrrega	Seré	W						
Castellón de la P.	1/4	NNW	21		28	19		
València	boirat	SW	21		21	14	0.4	
Alacant	Seré	NW	20	llalma				
Palma								
Mahó	½	SW	18	9. marea	21		0.4	

Observacions de Barcelona

Pressió	1013.0 mb.	Núvols	Cel. C.
Temperatura	20.8	" quantitat	2/10
Humitat	39 %	Temp. màx.	25.5
Vent del	W	Temp. mín.	16.2
" velocitat	2 Km/h	Pluja	0.1 mm
Mar	Plana	Fenòm. especials	

HORA	VENTS SUPERIORS
7	A Barcelona
	a 500 m. NNW 18 Km/h
	a 500 m. NNW 14 Km/h
	a 1000 m. N 29 Km/h
	a 2000 m. N 22 Km/h
	a 3000 m. N 36 Km/h
7	A Tortosa
	a 200 m. NNW 26 Km/h
	a 500 m. NW 18 Km/h
	a 1000 m. NW 43 Km/h
	a 2000 m. Km/h
	a 3000 m. Km/h

Temps probable fins a demà a migdia: Bon temps amb alguna turbonada isolada a muntanya. Al mar, vents moderats de garbí o ponent i mar plana o avissada.

81171

LIBRARY OF CONGRESS
APR 3 - 1942
DUPLICATE
EXCHANGE
Division of Maps
JUN 30 1942
Library of Congress

Imprimeix el Servei Meteorològic de Catalunya, C. Urgell, 187. Barcelona

El Director, R. FONTSERÈ