Oversize
QC
991
.M6
B8
1956
(apr.-june)

Morocco. Service météorologique

MINISTÈRE DES TRAVAUX PUBLICS, DES TRANSPORTS ET DU TOURISME
SECRÉTARIAT GÉNÉRAL A L'AVIATION CIVILE ET COMMERCIALE

DIRECTION DE LA MÉTÉOROLOGIE NATIONALE

ANNÉE 1956 — N° 92

SERVICE MÉTÉOROLOGIQUE DU MAROC

BULLETIN QUOTIDIEN DES RENSEIGNEMENTS DU MAROC

PUBLIÉ SOUS LA RESPONSABILITÉ DU DIRECTEUR DU SERVICE MÉTÉOROLOGIQUE DU MAROC

LIBRARY
U S Dept. of Commerce

Situation en altitude à 0300 T.U. le 1er AVRIL 1956

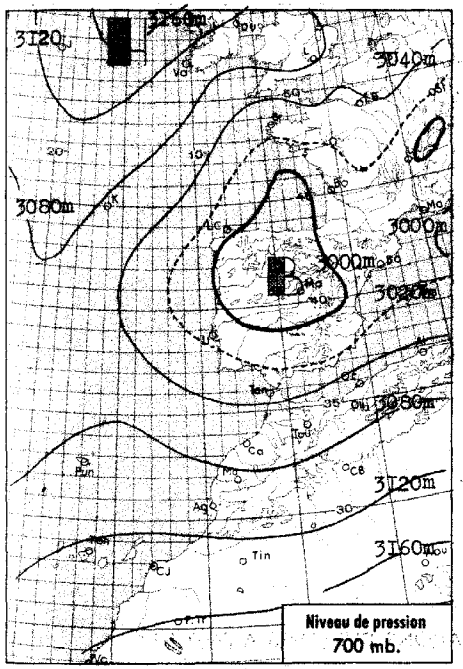

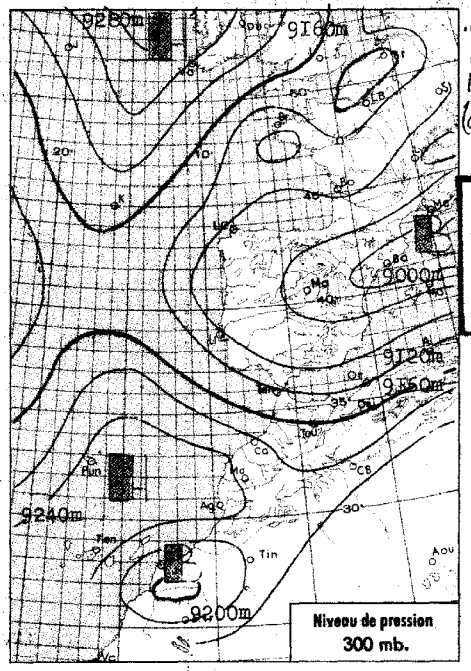

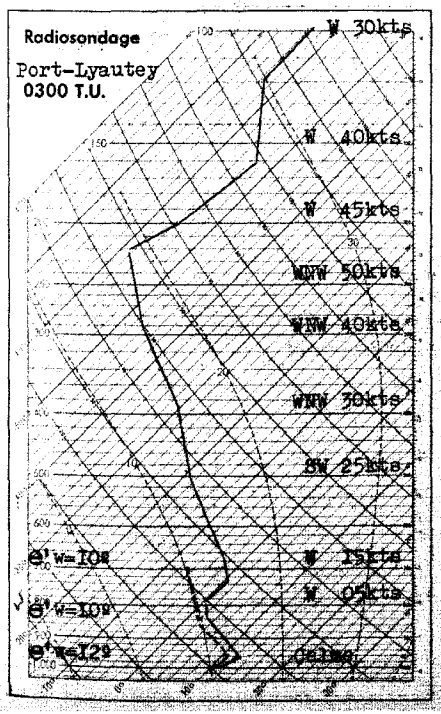

Analyse de la Situation à 0600 T.U.

Le flux d'air froid de Nord-Ouest qui s'écoule des Açores vers les Canaries, entraine une amorce de cyclo génèse au large du Maroc et un changement de type de temps. Il est déjà ressenti sur le quart Sud-Ouest du pays, où le ciel présente un caractère préorageux. Ailleurs il est clair et l'on note localement quelques formations brumeuses matinales.

Vent faible de secteur Est dominant.

Température stationnaire ou en hausse sur le quart Sud-Ouest, ailleurs en légère baisse.

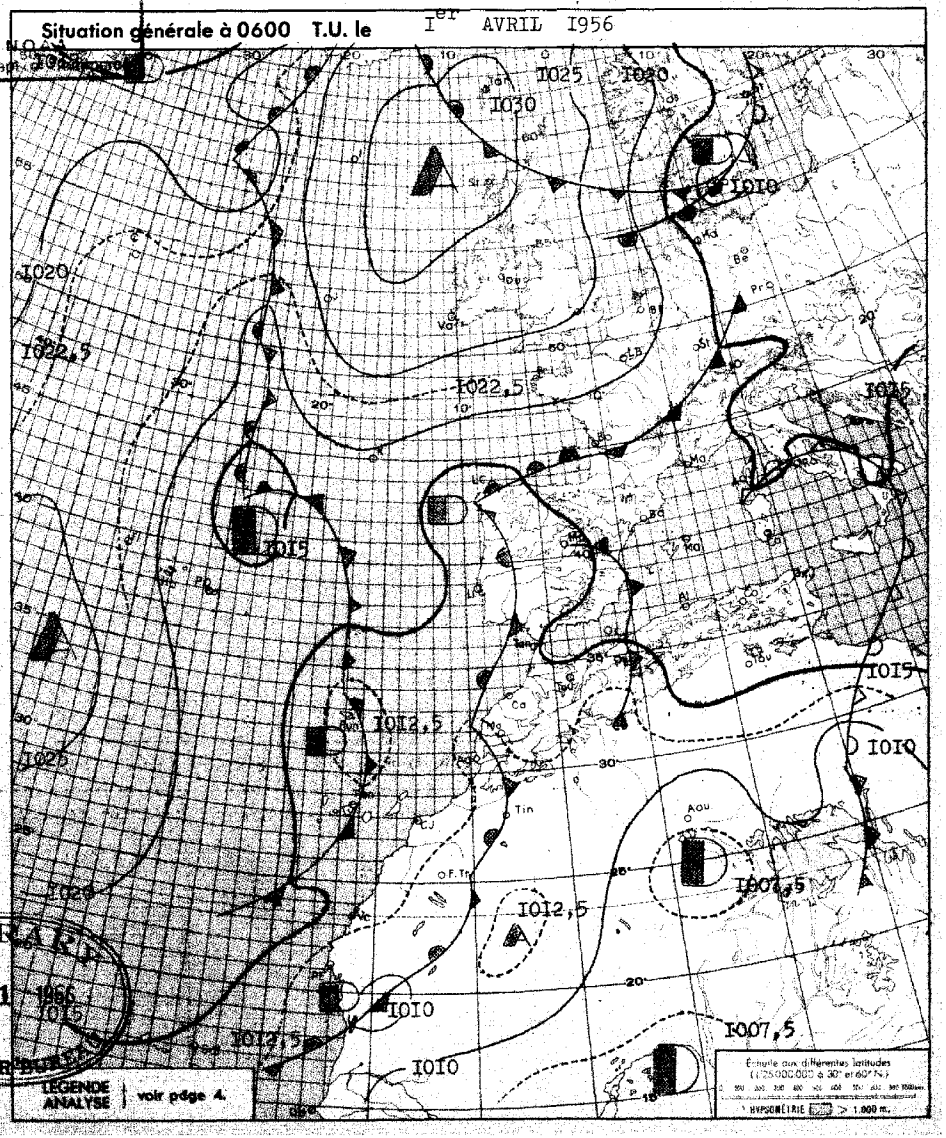

LIBRARY
JUN 1 1956
WEATHER BUREAU

104 761

LÉGENDE

Front chaud en surface
Front quasi-stationnaire
Front froid en surface
Occlusion
Front intertropical
A. — anticyclone
D. — dépression

Les autres lignes sont les isobares au niveau de la mer, cotées en millibars.

LÉGENDE ANALYSE | voir page 4.

National Oceanic and Atmospheric Administration

Climate Database Modernization Program

ERRATA NOTICE

One or more conditions of the original document may affect the quality of the image, such as:

Discolored pages
Faded or light ink
Binding intrudes into the text

This document has been imaged through the NOAA Climate Database Modernization Program. To view the original document, please contact the NOAA Central Library in Silver Spring, MD at (301) 713-2607 x124 or www.reference@nodc.noaa.gov.

LASON
Imaging Subcontractor
12200 Kiln Court
Beltsville, MD 20704-1387
March 28, 2002

BULLETIN MÉTÉOROLOGIQUE DU MAROC

DU 1er AVRIL 1956

STATIONS	ALTITUDE (m) (de la cuvette du baromètre)	OBSERVATIONS DE 1800 TU la veille: Pression barométrique à 0 degré C et au niveau de la mer en millibars et dixièmes de millibars	Température de l'air en degré C	VENT: Direction	VENT: Vitesse en nœuds	Caractère du temps (voir légende)	Température du point de rosée en degré C	Hauteur de pluie tombée dans les 24 h. (de 6 à 6 h.) en millimètres	Maximum relevé à 18 h. la veille en degré C	Minimum relevé à 6 h. du matin en degrés C	OBSERVATIONS DE 0600 TU ce jour: Pression barométrique à 0 degré C et au niveau de la mer en millibars et dixièmes de millibars	Température de l'air en degré C	VENT: Direction	VENT: Vitesse en nœuds	Caractère du temps (voir légende)	Température du point de rosée en degré C
Tanger	86	1015.7	15	W	14	○	11			08	1015.2	09	C		○	08
Oujda	460	1011.8	14	NW	06	○	06		20	06	1014.5	06	C		◐	05
Port-Lyautey	6	1016.1	17	WNW	04	◍	13		17	09	1014.1	09	C		≡	09
Touahar	569	1014.1	13	W	16	◍	07		15	09	1014.2	09	C		≡	09
Rabat	68	1016.5	15	WNW	08	○	13		17	09	1014.5	09	S	06	○	09
Fès	414	1015.7	17	NW	02	○	11		17	09	1015.3	10	C		◍	10
Meknès	549	1015.9	13	NW	08	◍	10		16	08	1015.5	08	ESE	04	○	07
Nouasseur	200	1017.1	15	N	08	◍	11		17	06	1014.8	06	C		○	06
Casablanca	55	1017.1	16	WNW	04	○	12	TR	18	09	1014.3	09	C		○	08
Ifrane (1)	1664															
Khouribga (1)	776		12	NNW	08	○	09		14	05		05	ENE	04	○	05
Safi	25	1016.4	16	NNW	12	○	12		17	07	1013.7	09	C		≡	09
Kasba-Tadla	504	1014.9	17	C		○	07		17	06	1014.0	06	NE	04	○	05
Midelt (1)	1520		12	WNW	16	○	01		14							
Mogador	8	1016.3	16	N	12	○	14		17	12	1012.7	14	NE	11	◍	12
Marrakech	466	1014.0	18	NE	06	○	06		19	08	1012.9	09	ENE	06	◍	09
Agadir	19	1013.7	17	WNW	10	○	13		19	10	1011.7	10	C		◍	09
Ouarzazate (1)	1133		21	C		○	-04		21							
Tindouf	451	1010.1	26	NW	10	○	09		28	08	1011.8	09	W	06	○	07
Fort-Trinquet	360	1010.7	27	NNE	08	○	00		28	11	1011.5	11	N	12	○	10
Colomb-Bechar (1)	770		20	WSW	08	○	02		20	10		12	NNW	06	○	01
Oran	180	1014.6	15	N	04	◍	08	TR	20	11	1015.4	11	C		▽	09
Porto	103	1014.3	14	W	02	◍	12		17	12	1013.1	12	E	02	◍	10
Cap St-Vincent	48	1014.6	15	N	06	○	14		15	11	1013.4	13	N	06	○	13
Lisbonne	70	1014.9	16	WNW	10	○	11	TR	17	07	1014.1	09	WSW	04	◍	09
Ponta Delgada	36	1016.2	16	NW	10	◍	09	04	18	09	1015.5	11	NW	12	▽	07
Angra	31	1017.5	13	NW	16	◍	08	01	15	12	1016.8	12	NNW	15	◍	07
Horta	61	1012.7	16	NNW	09	◍	05	03	25	09	1018.5	11	NNW	11	▽	08
Flores	40	1019.2	15	NW	15	◍	10	02	15	11	1021.6	12	N	12	▽	10
Funchal	110	1017.8	19	NW	03	◍	13		19	15	1012.8	15	C		,	13
Teneriffe	37	1016.6	19	ENE	10	◍	13			14	1012.6	15	NNW	02	◍	09
Cap Juby	5	1017.0	18	N	08	○	11				1013.0	16	N	08	◍	10
Villa Cisneros	6	1015.6	19	NNW	23	○	12				1014.1	15	N	23	◍	13

(1) Pression réduite au niveau de la station.

SONDAGES AÉROLOGIQUES à 0800 TU

De gauche à droite, sous les noms de chaque station : Altitude en m. ; direction d'où vient le vent ; vitesse en nœuds.

RABAT			AGADIR			TANGER			FORT-TRINQUET			KASBA-TADLA			FES			TINDOUF		
500	ENE	12	500	S	06	500	SSE	06	500	N	16				500	ENE	08			
1000	ENE	10	1000	ENE	10	1000	SSE	04	1000	WNW	12	1000	NE	06	1000	ESE	16	1000	WNW	10
1500	ENE	04	1500	E	10	1500	ENE	04	1500	WSW	16	1500	NNE	04				1500	WSW	14
2000	WSW	04	2000	NE	27	2500	ESE	08	2000	WSW	17	2000	SSW	03						
2500		04	2500	NE	12	2500	WNW	06	2500	W	16	2500	SW	04						
3000	SW	06	3000	SSW	06	3000	WNW	08				3000	WSW	08						
4000	W	10	4000	WSW	31	4000	WNW	12												
5500	WSW	23	5500	SW	45	5500	WNW	12												
7000	W	33																		

Prévisions pour la journée du 2 AVRIL 1956

Tendance orageuse marquée sur l'ensemble du pays. Ciel variable avec précipitations orageuses éparses, en particulier sur les régions au Sud-Ouest d'une ligne Casablanca-Ksar es Souk.

Brouillards matinaux abondants sur le littoral au Nord de Safi.

Vent de secteur Sud à Sud-Est faible à modéré, temporairement assez fort dans la région de Taza.

Température sans grand changement.

La mer sera belle, la houle faible de Nord-Ouest 1m à 1,5m.

BULLETIN D'ENNEIGEMENT

OUKAIMEDEN (ESSI) 1,5m.

MISCHLIFFEN (SJS) 20/30cm de neige mouillée.

BORDJ DOUMERGUE (SJS) Bancs de neige de 10/25cm

DJEBEL HEBRI (SJS) 30/50cm.

OBSERVATIONS DES PORTS A 0600 TU

STATIONS	ETAT DE LA MER	ETAT DE LA HOULE: Direction	Hauteur en mètres	Période en sec.	Hauteur maximun depuis 06 la veille
Cap Spartel	Calme	WNW	1		Stat. 1m.
Mehedya	Belle	W	1	08	Stat. 1m.
Rabat					
Casablanca					
Mazagan	Belle	NW	1	04	2m à 1800 TU
Safi					
Mogador					
Agadir					
ENREGISTREUR DE HOULE DE CASABLANCA-LIDO A 1100 TU					

LÉGENDE pour le caractère du temps :

- ○ Ciel clair.
- ◐ Ciel peu nuageux.
- ◍ Ciel nuageux.
- ◍ Ciel couvert.
- ≡ Brouillard.
- ═ Brume.
- ∞ Brume sèche.
- • Pluie.
- Bruine.
- ✱ Neige.
- ▽ Averse de pluie.
- ▽ Averse de neige.
- ▽ Averse de grêle.
- TR Traces de pluie (moins de 0 mm. 1).
- Orage.
- Eclairs.
- Tempête de sable.
- Poussières ou sable brassés par le vent.
- Tourbillon de poussières ou sable.
- Grains.
- ○ Vent calme.

Situation en altitude à 0300 T.U. le 2 AVRIL 1956.

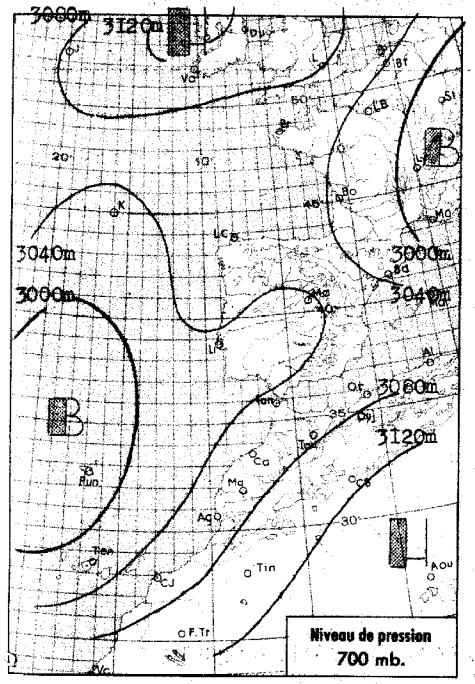

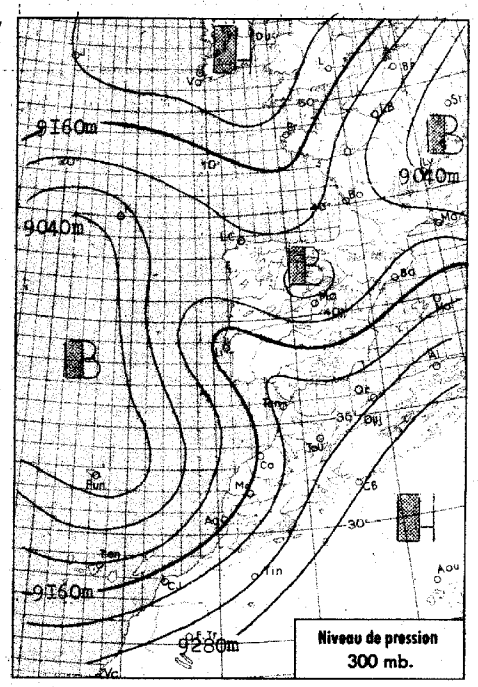



Analyse de la Situation à 0600 T.U.

La cyclogenèse se poursuit lentement dans la région Madère - Canaries tandis que subsiste au Ma-roc une faible dorsale relative.

Temps faiblement orageux.

Des formations instables, à l'étage moyen, ont donné lieu dans la soirée à quelques averses éparses.

Au matin du 2, on note de grandes éclaircies et quelques brouillards côtiers.

Vent variable faible Sud dominant en général, Est sur l'extrême Nord.

Température sans changement.

=▽=

LÉGENDE

Front chaud en surface — Front quasi-stationnaire

Front froid en surface — Occlusion

Front intertropical — A. — anticyclone — D. — dépression

Les autres lignes sont les isobares au niveau de la mer, cotées en millibars.

MINISTÈRE DES TRAVAUX PUBLICS, DES TRANSPORTS ET DU TOURISME
SECRÉTARIAT GÉNÉRAL A L'AVIATION CIVILE ET COMMERCIALE
DIRECTION DE LA MÉTÉOROLOGIE NATIONALE
SERVICE MÉTÉOROLOGIQUE DU MAROC

ANNÉE 1956 — N° 93

BULLETIN QUOTIDIEN DES RENSEIGNEMENTS DU MAROC

PUBLIÉ SOUS LA RESPONSABILITÉ DU DIRECTEUR DU SERVICE MÉTÉOROLOGIQUE DU MAROC

Situation générale à 0600 T.U. le 2 AVRIL 1956.

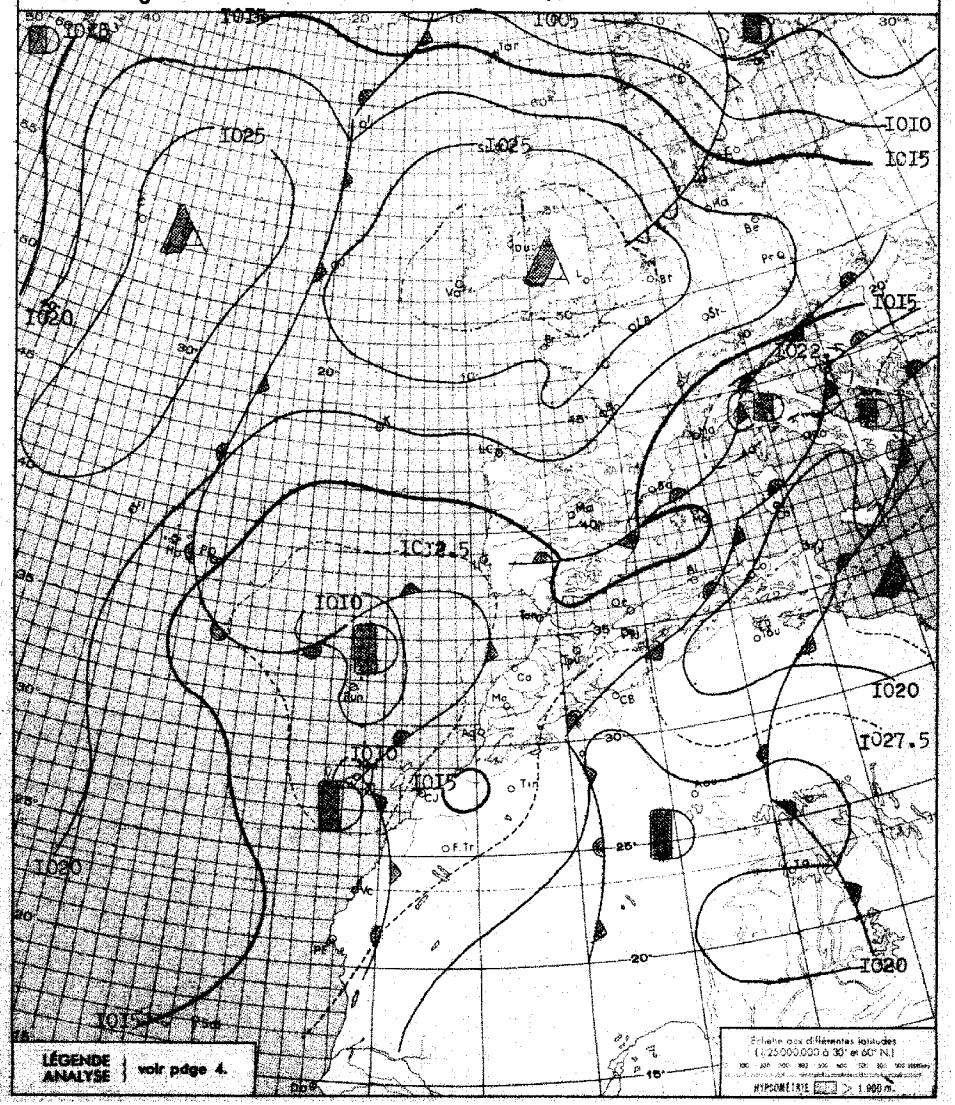

BULLETIN MÉTÉOROLOGIQUE DU MAROC

DU 2 AVRIL 1956.

STATIONS	ALTITUDE (m) (de la cuvette du baromètre)	OBSERVATIONS DE 1800 TU la veille: Pression barométrique à 0 degré C et au niveau de la mer en millibars et dixièmes de millibars	Température de l'air en degré C	VENT: Direction	VENT: Vitesse en nœuds	Caractère du temps (voir légende)	Température du point de rosée en degré C	Hauteur de pluie tombée dans les 24 h. (de 6 à 6 h.) en millimètres	Maximum relevé à 18 h. la veille en degré C	Minimum relevé à 6 h. du matin en degrés C	OBSERVATIONS DE 0600 TU ce jour: Pression barométrique à 0 degré C et au niveau de la mer en millibars et dixièmes de millibars	Température de l'air en degré C	VENT: Direction	VENT: Vitesse en nœuds	Caractère du temps (voir légende)	Température du point de rosée en degré C
Tanger	86	1012.6	16	E	16	◍	10		18	13	1013.3	13	ENE	12	◍	11
Oujda	460	1011.1	14	NNW	04	◍	10		20	08	1012.7	09	C		◍	08
Port-Lyautey	6	1011.2	16	N	14	○	13		19	12	1012.5	12	SSW	02	○	12
Touahar	569	1007.4	18	E	23	○	08		19	09	1013.2	09	ESE	14	◍	07
Rabat	68	1010.6	17	NNW	16	◍	13		19	11	1013.0	12	S	06	○	12
Fès	414	1009.3	19	NNE	02	○	12	TR	20	11	1013.1	11	NNE	02	◍	10
Meknès	549	1009.6	17	NW	02	○	12	TR	18	11	1012.3	11	S	06	○	10
Nouasseur	200	1011.6	15	NE	14	◍	11		19	07	1013.8	11	C		≡	11
Casablanca	55	1011.3	16	NNE	10	◍	12	TR	18	11	1013.4	11	S	04	≡	11
Ifrane (1)	1654															
Khouribga (1)	776		14	N	08	○	10		17	03		10	NNE	02	○	09
Safi	25	1010.8	17	NE	09	◍	11		20	08	1013.7	08	ESE	04	○	08
Kasba-Tadla	504	1004.9	20	W	02	○	02		21	08	1013.4	11	C		≡	11
Midelt (1)	1520									06		07	C		○	03
Mogador	8	1011.0	17	NNE	25	○	14		18	12	1013.4	12	SE	02	○	12
Marrakech	466	1008.5	20	C		◍	10		20	10	1013.6	10	WSW	04	○	10
Agadir	19	1010.9	16	W	08	◍	14		19	09	1013.2	10	C		◍	09
Ouarzazate (1)	1133									09		09	C		○	01
Tindouf	451	1008.3	27	W	08	◍	08		29	10	1014.7	10	NW	06	○	09
Fort-Trinquet	360	1008.3	26	NW	06	○	05		27	13	1012.6	13	NNE	08	○	09
Colomb-Bechar (1)	770		24	SSE	10	○	-05		25	10		15	NE	10	◍	-04
Oran	180	1014.4	16	N	10	○	10		20	10	1013.0	12	NE	06	◍	11
Porto	103	1015.2	15	C		◍	13		17	09	1015.5	10	E	02	○	09
Cap St-Vincent	48	1013.1	15	C		◍	15		16	12	1012.8	15	NW	04	◍	12
Lisbonne	70	1014.5	16	WNW	06	◍	11		17	10	1014.9	11	NE	07	◍	09
Ponta Delgada	36	1012.3	16	NNW	18	◍	10	01	17	13	1014.5	14	NNE	23	◍	10
Angra	31	1015.8	14	NNW	15	◍	12	03	15		1018.6	14	NNE	08	◍	10
Horta	61	1017.4	13	WSW	12	◍	11	08	14	13	1018.7	14	NNE	18	○	07
Flores	40	1022.0	14	N	15	◍	11	02	15	13	1012.8	08	N	03	•	13
Funchal	110							03		12	1010.0	12	N	09	○	10
Teneriffe	37									14	1010.7	16	ESE	04	◍	10
Cap Juby	5									13	1013.1	15	SE	04	◍	10
Villa Cisneros	6										1013.5	14	WNW	08	◍	13

(1) Pression réduite au niveau de la station.

SONDAGES AÉROLOGIQUES à 0800 TU

De gauche à droite, sous les noms de chaque station : Altitude en m. ; direction d'où vient le vent ; vitesse en nœuds.

RABAT			TANGER			FORT-TRINQUET			TOUAHAR			MARRAKECH			OUARZAZATE			FES		
500	S	04	500	SE	14	500	NNE	12										500	NNW	06
1000	W	06	1000	SSE	14	1000	WNW	10	1000	ENE	16	1000	SSE	04				1000	SE	06
1500	WSW	17	1500	SSW	16	1500	W	17	1500	W	02	1500	ESE	06	1500	NW	08	1500	S	06
2000	SSW	21	2000	SSW	19	2000	SSW	23	2000	WSW	06	2000	SSW	07	2000	SE	05	2000	SSW	05
2500	SSW	25	2500			2500	SSW	19	2500	SW	12	2500	S	09	2500	SW	08	2500		
3000	SW	22	3000	SW	19	3000	SW	19	3000	WSW	25	3000	SSW	11	3000	SSW	15	3000	WSW	14
4000	SW	33	4000	WSW	08	4000	WSW	38	4000	WSW	25	4000	SSW	23	4000	SSW	08			
5500	WSW	35	5500	WSW	21				5500	SW	33				5500	WSW	35			

Prévisions pour la journée du 3 AVRIL 1956.

Temps faiblement orageux sur l'ensemble du Maroc. Ciel nuageux sur le relief, variable en plaine. Brumes côtières matinales. Ondées orageuses éparses dans la soirée principalement sur le relief.

Vent de Sud-Ouest à Sud faible à modéré en général, secteur Est assez fort sur l'extrême Nord.

Température en hausse.

La mer sera belle, la houle trés faible 0.50m.

Bulletin d'enneigement.

OUKAIMEDEN (ESSI) 1.40m sur les pentes.
BORDJ DOUMERGUE (SJS) 10 à 25cm mouillée.
MISCHLIFFEN (SJS) 20 à 30cm mouillée.
DJEBEL HEBRI (SJS) 30 à 50cm mouillée.

OBSERVATIONS DES PORTS A 0600 TU

STATIONS	ETAT DE LA MER	ETAT DE LA HOULE: Direction	Hauteur en mètres	Période en sec.	Hauteur maximun depuis 06 la veille
Cap Spartel	Calme	NW	0.50		
Mehedya					
Rabat					
Casablanca					
Mazagan					
Safi					
Mogador	Belle	NW	1	04	1.50m à 1800
Agadir					
ENREGISTREUR DE HOULE DE CASABLANCA-LIDO A 1100 TU					

LÉGENDE pour le caractère du temps :

○ Ciel clair.
◐ Ciel peu nuageux.
◍ Ciel nuageux.
● Ciel couvert.
≡ Brouillard.
= Brume.
∞ Brume sèche.
• Pluie.
Bruine.
✱ Neige.
Averse de pluie.
Averse de neige.
Averse de grêle.
TR Traces de pluie (moins de 0 mm. 1).
Orage.
Eclairs.
Tempête de sable.
Poussières ou sable brassés par le vent.
Tourbillon de poussières ou sable.
Grains.
C Vent calme.

MINISTÈRE DES TRAVAUX PUBLICS, DES TRANSPORTS ET DU TOURISME
SECRÉTARIAT GÉNÉRAL A L'AVIATION CIVILE ET COMMERCIALE
DIRECTION DE LA MÉTÉOROLOGIE NATIONALE
SERVICE MÉTÉOROLOGIQUE DU MAROC

ANNÉE 1956 — N° 94

BULLETIN QUOTIDIEN DES RENSEIGNEMENTS DU MAROC

PUBLIÉ SOUS LA RESPONSABILITÉ DU DIRECTEUR DU SERVICE MÉTÉOROLOGIQUE DU MAROC

Situation en altitude à 0300 T.U. le 3 AVRIL 1956

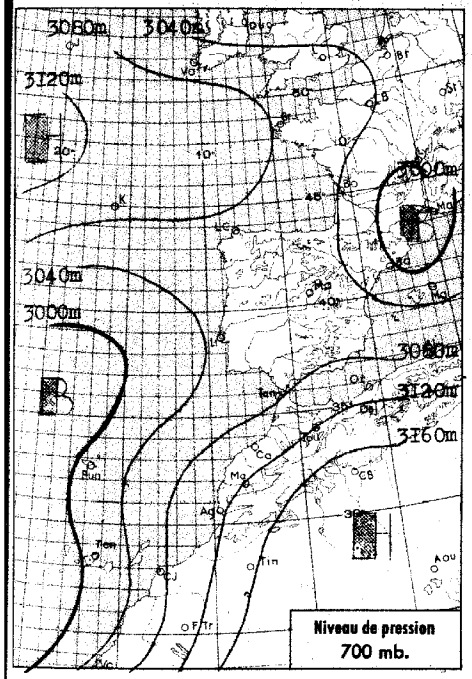

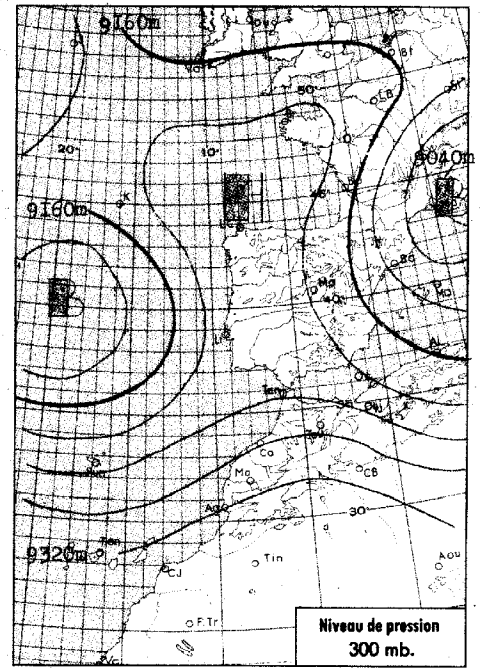

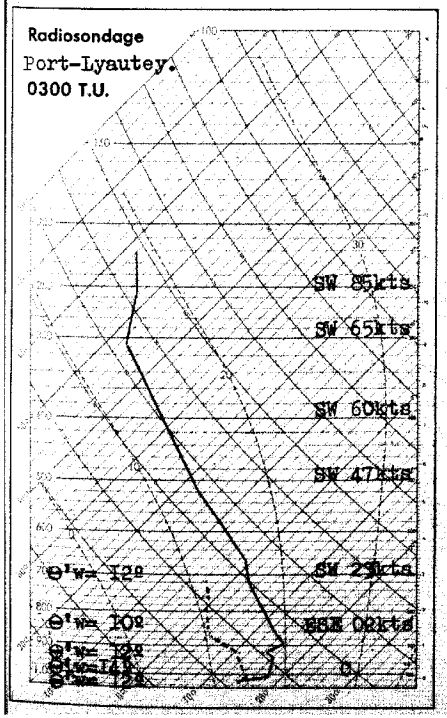

Analyse de la Situation à 0600 T.U.

L'évolution de l'air relativement froid situé sur les Canaries parait avoir atteint son maximum. Cet pénètre lentement sur le Nord de la Mauritanie.

Au Maroc le ciel est généralement peu nuageux. L'on note quelques brouillards côtires.

Vent variable faible sur la majeure partie du pays de secteur Sud à Sud-Est dominant. Dans la région de Taza il est modéré de secteur Est.

Température en légère hausse.

LÉGENDE

- Front chaud en surface
- Front quasi-stationnaire
- Front froid en surface
- Occlusion
- Front intertropical
- A. — anticyclone
- D. — dépression

Les autres lignes sont les isobares au niveau de la mer, cotées en millibars.

Situation générale à 0600 T.U. le 3 AVRIL 1956

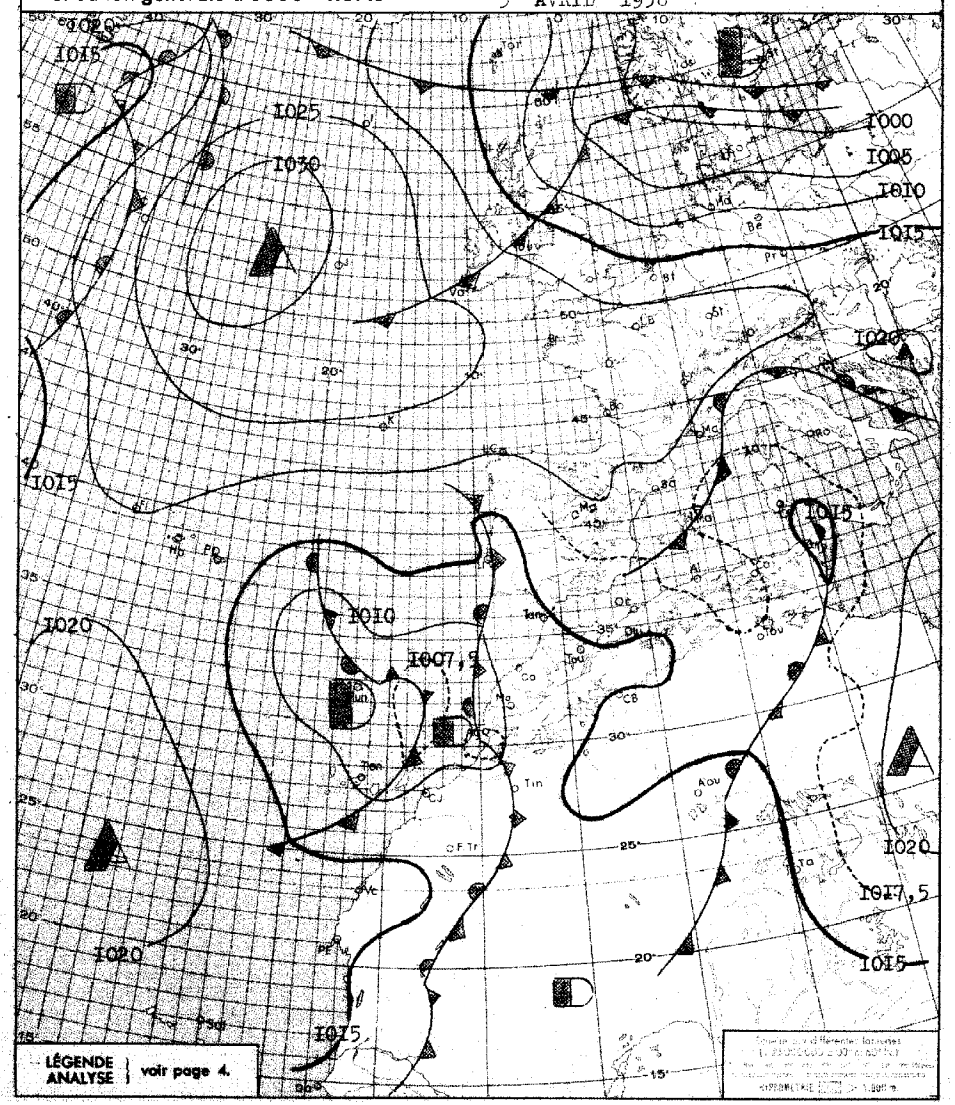

BULLETIN MÉTÉOROLOGIQUE DU MAROC

DU 3 AVRIL 1956.

STATIONS	ALTITUDE (m) (de la cuvette du baromètre)	OBSERVATIONS DE 1800 TU la veille: Pression barométrique à 0 degré C et au niveau de la mer en millibars et dixièmes de millibars	Température de l'air en degré C	VENT: Direction	VENT: Vitesse en nœuds	Caractère du temps (voir légende)	Température du point de rosée en degré C	Hauteur de pluie tombée dans les 24 h. (de 6 à 6 h.) en millimètres	Maximum relevé à 18 h. la veille en degré C	Minimum relevé à 6 h. du matin en degrés C	OBSERVATIONS DE 0600 TU ce jour: Pression barométrique à 0 degré C et au niveau de la mer en millibars et dixièmes de millibars	Température de l'air en degré C	VENT: Direction	VENT: Vitesse en nœuds	Caractère du temps (voir légende)	Température du point de rosée en degré C
Tanger	86	1014.4	18	WNW	04	◍	13		20	12	1013.6	12	ENE	15	○	11
Oujda	460	1011.9	17	N	06	○	13		19	06	1015.1	06	C		○	06
Port-Lyautey	6	1013.6	18	NNE	06	○	13		20	10	1012.5	10	C		≡	10
Touahar	569	1011.1	20	WSW	13	○	12		21	10	1013.4	10	ESE	24	○	09
Rabat	68	1013.9	17	NNW	12	○	13		19	11	1013.4	12	NE	06	○	12
Fès	414	1012.5	21	NW	02	◍	15		22	12	1013.5	12	NE	08	○	10
Meknès	549	1012.6	18	NW	04	○	13		20	10	1013.0	10	ESE	10	○	09
Nouasseur	200	1013.7	17	NE	12	○	12		21	08	1012.5	08	SSE	06	○	08
Casablanca	55	1014.1	17	NNE	06	○	13		19	11	1011.3	12	E	06	○	11
Ifrane (1)	1064															
Khouribga (1)	776		18	NNE	06	○	12		20	08		12	ESE	02	◍	10
Safi	25	1013.2	18	NNW	04	◍	11		19	09	1009.1	11	ESE	06	○	11
Kasba-Tadla	501	1010.3	22	var.	02	○	13		22	09	1013.9	09	C		≡	07
Midelt (1)	1520		19	ESE	02	○	01		20	04		04	C		○	03
Mogador	8	1013.8	17	NNW	02	◍	15		19	14	1007.9	15	ENE	10	○	13
Marrakech	466	1010.0	22	C		◍	14		23	11	1010.6	12	S	04	◍	12
Agadir	19	1011.9	17	W	10	◍	13		20	11	1007.2	19	NE	17	○	07
Ouarzazate (1)	1133		23	S	12	○	-10		25	06		06	C		○	-06
Tindouf	451	1010.7	29	SW	02	○	-02		30	09	1013.1	15	E	04	○	-02
Fort-Trinquet	360	1008.4	29	SSW	12	○	-03		30	13	1013.1	13	NW	10	○	11
Colomb-Bechar (1)	770		27	SW	20	○			29	10		11	NW	06	○	-05
Oran	180	1015.6	15	N	04	○	12		18	08	1016.5	08	C		○	07
Porto	103	1015.1	16	N	10	○	12			11	1015.3	11	E	04	○	08
Cap St-Vincent	48	1014.1	16	C		○	15			11	1012.7	14	SE	16	○	14
Lisbonne	70	1014.0	21	NNE	04	○	12		22	10	1014.7	12	NE	06	≡	12
Ponta Delgada	36	1016.7	15	ENE	12	◍	12	TR	17	--	1016.8	12	NNE	12	◍	07
Angra	31	1018.9	15	NE	06	◍	10		17	12			NNW	08	○	07
Horta	61	1018.9	15	NE	11	○	10		16	12	1018.6	13	NNE	08	◍	08
Flores	40	1021.2	15	N	02	▽	13	03	16	12	1020.0	12	NNE	02	○	10
Funchal	110									12	1008.4	14	N	09	◍	07
Teneriffe	37							09		12	1009.2	13	WNW	08	◍	
Cap Juby	5									13	1011.6	17	SW	19	○	11
Villa Cisneros	6										1015.5	15	NE	07	○	09

(1) Pression réduite au niveau de la station.

SONDAGES AÉROLOGIQUES à 0800 TU

De gauche à droite, sous les noms de chaque station : Altitude en m.; direction d'où vient le vent; vitesse en nœuds.

TANGER			RABAT			AGADIR			MARRAKECH			MOGADOR			OUARZAZATE			FORT-TRINQUET		
500	SE	14	500	NE	12	500	SW	10				500	S	14						
1000	SE	06	1000	ENE	08	1000	SSW	14	1000	S	10	1000	SSE	22						
1500	WSW	04	1500	E	06	1500	SSE	21	1500	SSE	30	1500	SSE	34				1500	ESE	14
2000	W	10	2000	ESE	10	2000	S	31	2000	SSE	45	2000	SSE	46	2000	SSE	14	2000	ESE	04
2500	SW	12	2500	S	16	2500	S	33	2500	SSW	35	2500	SSE	48	2500	SSE	19	2500	SSW	06
3000	SW	17	3000	SSW	19	3000	SSW	39	3000	SSW	32	3000	SSE	48	3000	SSW	15	3000	WSW	04
4000	SW	17							4000	WSW	20				4000	SSW	36	4000	SW	27
															5500	SSW	36			

Prévisions pour la journée du 4 AVRIL 1956.

Temps chaud et brumeux sur la majeure partie du Maroc.

Après dissipation rapide des brouillards côtiers le ciel sera généralement peu nuageux en plaine, nuageux sur le relief où auront lieu quelques averses orageuses l'après-midi principalement sur l'Anti et le Haut-Atlas.

Le vent sera faible à modéré de secteur Sud à Sud-Est dominant, il pourra prendre un caractère de Chergui sur la moitié Nord du pays.

Température en hausse sensible.

Mer belle, houle faible 0.50 à 1m.

Bulletin d'enneigement

OUKAIMEDEN (ESSI): 1.30m.

MISCHLIFFEN (SJS): 15 à 30cm.

DJEBEL HEBRI (SJS): 20 à 30cm

OBSERVATIONS DES PORTS A 0600 TU

STATIONS	ETAT DE LA MER	ETAT DE LA HOULE: Direction	Hauteur en mètres	Période en sec.	Hauteur maximum depuis 06 la veille
Cap Spartel	Peu agit.	WNW	1		
Mehedya					
Rabat	Belle	NW	1	4	Stat. 1m.
Casablanca					
Mazagan	Belle	WNW	1	10	1.5m à 1200
Safi	Belle	NW	0.5	8	1m à 1800TU
Mogador	Belle	NW	0.5	4	Stat. 0.5m.
Agadir	Belle	W	0.5	6	1m à 1800TU.
ENREGISTREUR DE HOULE DE CASABLANCA-LIDO A 1100 TU					

LÉGENDE pour le caractère du temps :

- ○ Ciel clair.
- ○ Ciel peu nuageux.
- ◍ Ciel nuageux.
- ◍ Ciel couvert.
- ≡ Brouillard.
- = Brume.
- ∞ Brume sèche.
- • Pluie.
- ๑ Bruine.
- * Neige.
- ▽ Averse de pluie.
- ▽ Averse de neige.
- ▽ Averse de grêle.
- TR Traces de pluie (moins de 0 mm. 1).
- Orage.
- Eclairs.
- Tempête de sable.
- Poussières ou sable brassés par le vent.
- Tourbillon de poussières ou sable.
- Grains.
- C Vent calme.

MINISTÈRE DES TRAVAUX PUBLICS, DES TRANSPORTS ET DU TOURISME
SECRÉTARIAT GÉNÉRAL A L'AVIATION CIVILE ET COMMERCIALE
DIRECTION DE LA MÉTÉOROLOGIE NATIONALE
SERVICE MÉTÉOROLOGIQUE DU MAROC

ANNÉE 1956 — N° 94

BULLETIN QUOTIDIEN DES RENSEIGNEMENTS DU MAROC

PUBLIÉ SOUS LA RESPONSABILITÉ DU DIRECTEUR DU SERVICE MÉTÉOROLOGIQUE DU MAROC

Situation en altitude à 0300 T.U. le 4 AVRIL 1956

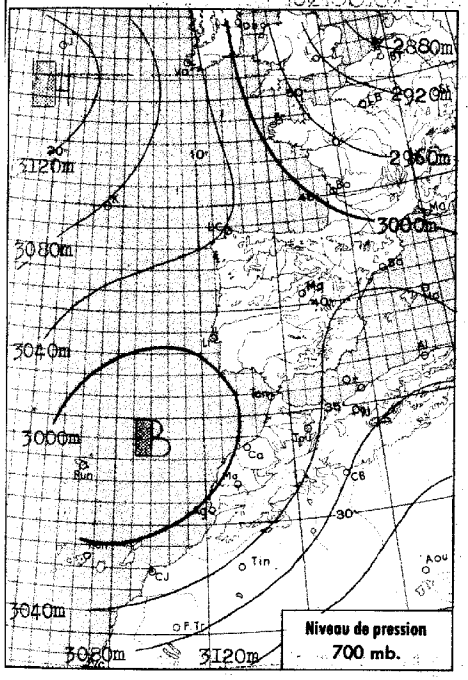

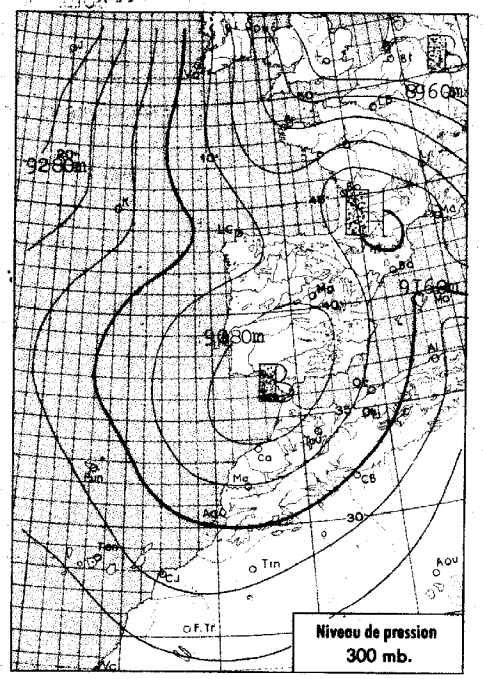

Radiosondage
Port-Lyautey
0300 T.U.

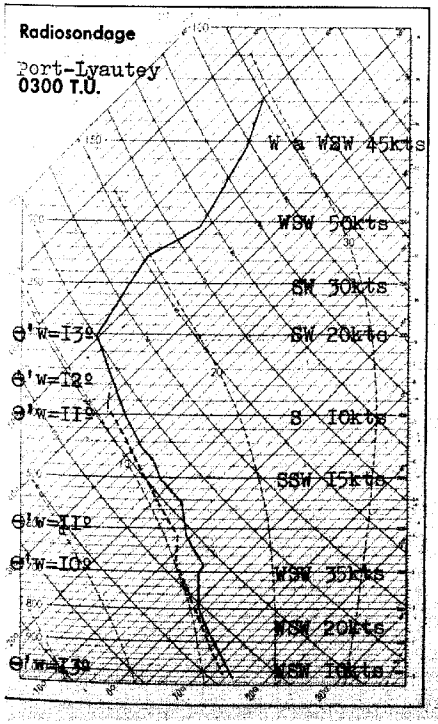

Analyse de la Situation à 0600 T.U.

Rapide progression vers l'Est-Nord-Est du système dépressionnaire complexe qui stagnait au large du Maroc. Recrudescence de la cyclogénèse sous l'influence de la nouvelle descente d'air froid de Nord-Est.

Durant la nuit, de nombreux orages ont intéressé la moitié Nord du Maroc. Ce matin, le ciel est très nuageux sur la majeure partie du pays et l'on note quelques averses.

Vent de Sud-Ouest faible à modéré.

Température généralement en hausse.

LÉGENDE

- Front chaud en surface
- Front quasi-stationnaire
- Front froid en surface
- Occlusion
- Front intertropical
- A. — anticyclone
- D. — dépression

Les autres lignes sont les isobares au niveau de la mer, cotées en millibars.

Situation générale à 0600 T.U. le 4 AVRIL 1956

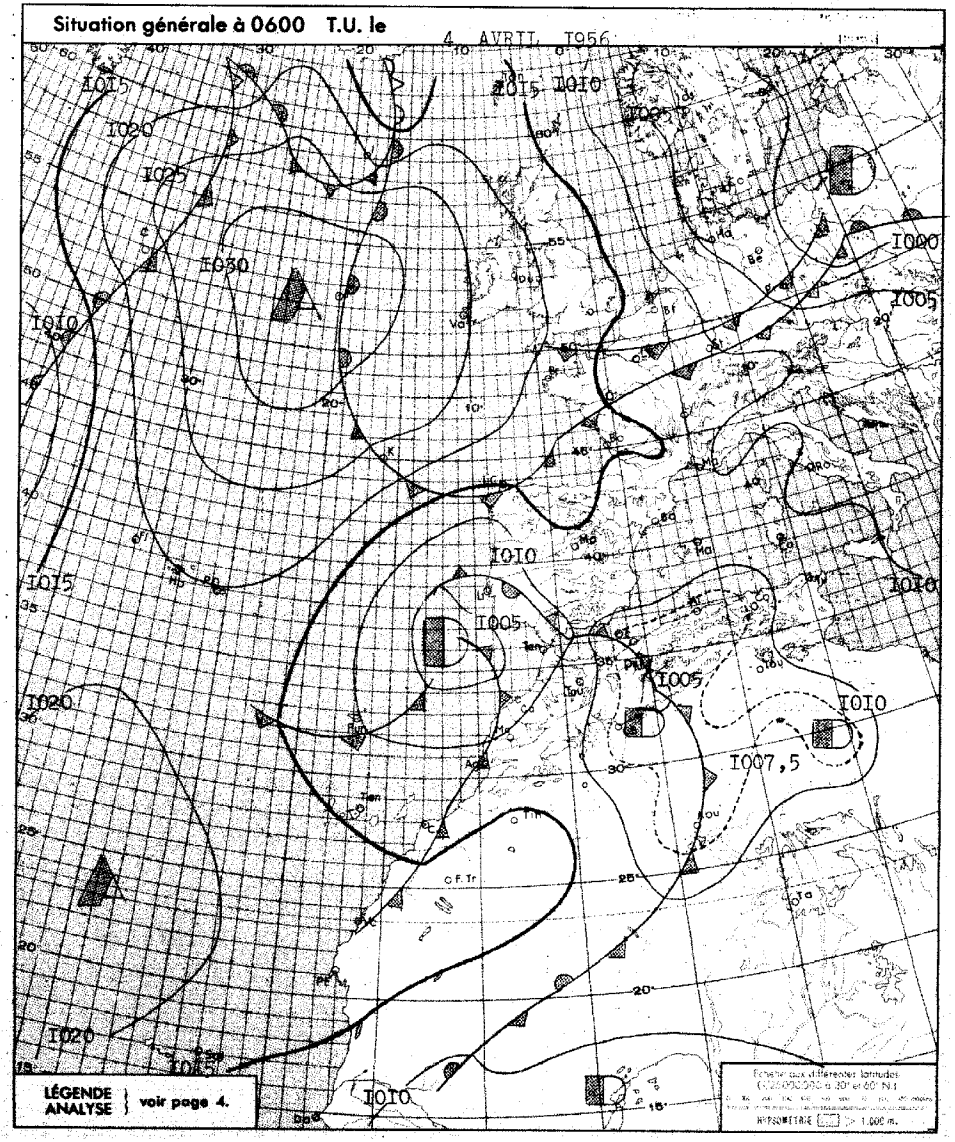

BULLETIN MÉTÉOROLOGIQUE DU MAROC

DU 4 AVRIL 1956

STATIONS	ALTITUDE (m) (de la cuvette du baromètre)	OBSERVATIONS DE 1800 TU la veille: Pression barométrique à 0 degré C. et au niveau de la mer en millibars et dixièmes de millibars	Température de l'air en degré C	VENT: Direction	VENT: Vitesse en nœuds	Caractère du temps (voir légende)	Température du point de rosée en degré C.	Hauteur de pluie tombée dans les 24 h. (de 6 à 6 h.) en millimètres	Maximum relevé à 18 h. la veille en degré C	Minimum relevé à 6 h. du matin en degrés C	OBSERVATIONS DE 0600 TU ce jour: Pression barométrique à 0 degré C et au niveau de la mer en millibars et dixièmes de millibars	Température de l'air en degré C	VENT: Direction	VENT: Vitesse en nœuds	Caractère du temps (voir légende)	Température du point de rosée en degré C
Tanger	86	1006.4	18	ENE	35	○	10	12	21	14	1009.5	14	SSE	14	◍	12
Oujda	460	1007.5	15	NW	06	○	13		23	12	1007.1	12	C		◍	12
Port-Lyautey	6	1006.3	19	WSW	21	○	16	TR	26	09	1009.9	15	SW	14	◍	12
Touahar	569	1003.5	22	E	30	○	08	13	23	11	1010.3	11	WSW	18	◍	09
Rabat	68	1007.3	18	WSW	16	○	15	TR	28	13	1010.3	14	SW	14	◍	11
Fès	414	1004.4	22	ENE	02	◍	16	12	25	11	1012.0	11	WSW	04	◍	10
Meknès	549	1004.2	22	NE	06	◍	14	07	25	10	1011.8	11	SW	02	◍	09
Nouasseur	200	1007.5	19	WNW	20	◍	12		29	12	1011.6	12	SW	14	◍	11
Casablanca	55	1007.4	18	WSW	26	○	15		30	14	1010.4	14	SSW	14	◍	11
Ifrane (1)	1636															
Khouribga (1)	776		15	NW	16	○	11	02	25	07		08	S	10	◍	08
Safi	25	1008.6	17	WSW	29	○	13	02	23	14	1010.5	14	WSW	22	▽	13
Kasba-Tadla	504	1001.9	23	NW	08	◍	07	02	27	11	1013.0	11	C		◍	10
Midelt (1)	1520		20	SSW	25	○	12	TR	23	04		04	WSW	17	◍	03
Mogador	8	1010.5	17	SSW	23	○	15		20	15	1011.7	15	SSE	14	◍	14
Marrakech	466	1005.4	21	NNW	06	○	11		30	08	1012.4	08	SE	08	○	07
Agadir	19	1013.5	18	WSW	08	○	13	TR	20	12	1013.6	12	C		◍	11
Ouarzazate (1)	1133		24	S	36	○	-13		26	08		08	WSW	12	○	-01
Tindouf	451	1011.8	25	W	15	○	02			10	1016.5	10	W	04	○	06
Fort-Trinquet	360	1012.0	24	WNW	14	○	05		24	10	1016.9	10	N	02	○	07
Colomb-Bechar (1)	770		27	SSW	30	◍	-07		29	15		15	SSW	12	○	-02
Oran	180	1010.7	17	NE	08	◍	09		23	13	1006.3	14	WSW	10	◍	12
Porto	103	1012.0	18	N	04	◍	13		23	11	1008.9	12	E	02	○	06
Cap St-Vincent	48	1006.1	17	NE	14	◍	15		18	12	1002.5	14	S	10	◍	14
Lisbonne	70	1008.6	22	ENE	04	○	10	TR	19	12	1007.3	14	ENE	07	◍	11
Ponta Delgada	36	1015.6	15	N	11	○	07		17	11	1017.5	13	N	14	◍	11
Angra	31	1017.5	15	NW	12	◍	09		15	11	1019.6	12	C		◍	10
Horta	61	1017.7	14	NE	12	○	08	TR	15	11	1019.0	12	NNE	06	○	08
Flores	40	1018.9	16	E	05	○	11		17	12	1018.1	13	ESE	14	◍	09
Panchal	110															
Ténériffe	37															
Cap Juby	5															
Villa Cisneros	6										1017.1	16	N	10	◍	12

(1) Pression réduite au niveau de la station.

Prévisions pour la journée du 5 AVRIL 1956

Après de belles éclaircies nocturnes, établissement progressif d'un temps à grains de Nord-Ouest. Alternance d'averses modérées et d'éclaircies. Ces dernières seront plus marquées sur la moitié Sud du pays.

Vent de secteur Ouest modéré.

Température stationnaire ou en légère baisse.

Mer peu agitée à agitée, houle faible à modérée de Nord-Ouest 1m à 2m.

OVVVO

BULLETIN D'ENNEIGEMENT

OUKAIMEDEN (ESSI)	1,30m.
MISCHLIFFEN (SJS)	10/30cm neige mouillée.
BJEBEL HEBRI (SJS)	10/40cm neige mouillée.
BORDJ DOUMERGUE (SJS)	Plaques neige mouillée.

OVVVO

OBSERVATIONS DES PORTS A 0600 TU

STATIONS	ETAT DE LA MER	ETAT DE LA HOULE: Direction	Hauteur en mètres	Période en sec.	Hauteur maximun depuis 06 la veille
Cap Spartel	Peu agit.	WNW	1		Stat. 1m.
Mehedya	Peu agit.	W	1	08	Stat 1m.
Rabat	Belle	WNW	1,5	12	1m à 1800TU
Casablanca	Peu agit.	NW	1		
Mazagan	Peu agit.	WNW	1,5	10	Stat. 1,5m.
Safi	Enorme	WSW	4	08	3m à 1800TU
Mogador	Agitée	SW	2	04	Stat. 2m.
Agadir	Belle	WNW	1	08	1,5m à 1800TU
ENREGISTREUR DE HOULE DE CASABLANCA-LIDO A 1100 TU					

SONDAGES AÉROLOGIQUES à 0800 TU

De gauche à droite, sous les noms de chaque station : Altitude en m.; direction d'où vient le vent; vitesse en nœuds.

FES			KASBA-TADLA			FORT-TRINQUET			MARRAKECH			RABAT			MIDELT			TANGER		
500	WSW	10				500	NNW	06				500	SW	37				500	SSW	21
1000	WSW	23	1000	WSW	06	1000	N	16	1000	SE	03	1000	SW	31				1000	SSW	12
1500	WSW	25	1500	SW	09	1500	NW	19	1500	WSW	29	1500	SW	33						
2000	WSW	27	2000	SW	10	2000	WNW	21	2000	SW	36	2000	WSW	27	2000	WSW	19			
2500	W	25	2500	WSW	13	2500	W	25	2500	SW	29				2500	WSW	12			
			3000	SW	14				3000	WSW	33				3000	WSW	16			

LÉGENDE pour le caractère du temps :

- ○ Ciel clair.
- ◐ Ciel peu nuageux.
- ◍ Ciel nuageux.
- ● Ciel couvert.
- ≡ Brouillard.
- = Brume.
- ∞ Brume sèche.
- • Pluie.
- ⁚ Bruine.
- * Neige.
- ▽ Averse de pluie.
- ▽ Averse de neige.
- ▽ Averse de grêle.
- TR Traces de pluie (moins de 0 mm. 1).
- Orage.
- Eclairs.
- Tempête de sable.
- Poussières ou sable braseés par le vent.
- Tourbillon de poussières ou sable.
- Grains.
- ☾ Vent calme.

Situation en altitude à 0300 T.U. le 5 AVRIL 1956.

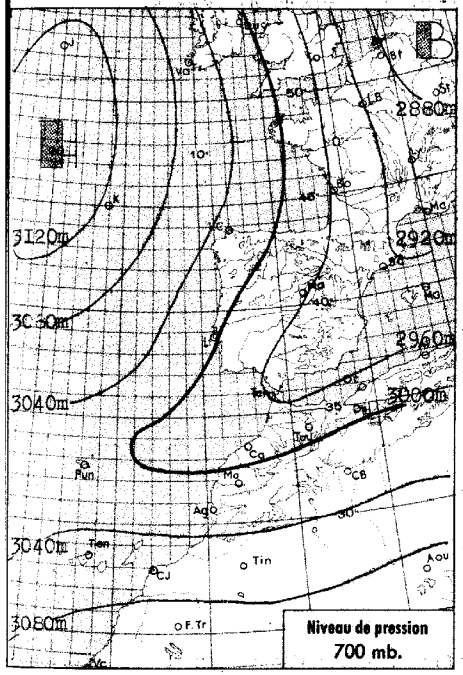

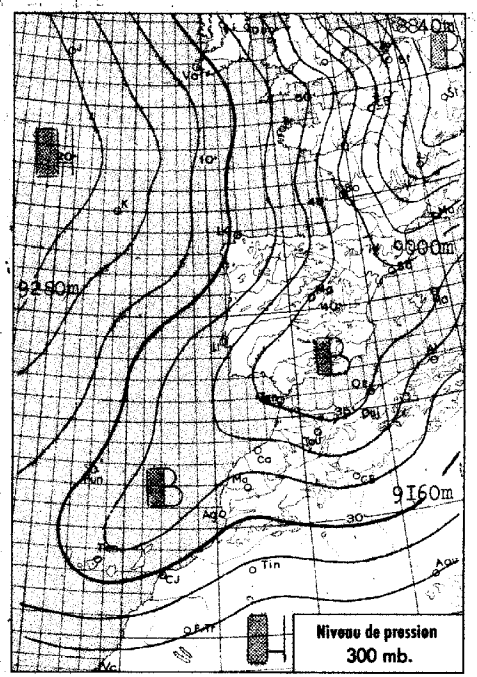



Analyse de la Situation à 0600 T.U.

Le minimum dépressionnaire centré au large du Cap St. Vincent est demeuré sensiblement stationnai -re et continue à diriger vers le Maroc un flux d'air froid instable.

Sur l'ensemble du pays le ciel est trés nuageux et l'on note de nombreuses averses en particulier sur la moitié Nord.

Le vent est de secteur Sud-Ouest faible à modéré.

Température sans grand chan -gement.

=7=

LÉGENDE

Front chaud en surface — Front quasi-stationnaire
Front froid en surface — Occlusion
Front intertropical — A. — anticyclone — D. — dépression

Les autres lignes sont les isobares au niveau de la mer, cotées en millibars.

MINISTÈRE DES TRAVAUX PUBLICS, DES TRANSPORTS ET DU TOURISME
SECRÉTARIAT GÉNÉRAL A L'AVIATION CIVILE ET COMMERCIALE
DIRECTION DE LA MÉTÉOROLOGIE NATIONALE
ANNÉE 1956 — N° 96
SERVICE MÉTÉOROLOGIQUE DU MAROC

BULLETIN QUOTIDIEN DES RENSEIGNEMENTS DU MAROC

PUBLIÉ SOUS LA RESPONSABILITÉ DU DIRECTEUR DU SERVICE MÉTÉOROLOGIQUE DU MAROC

Situation générale à 0600 T.U. le 5 AVRIL 1956.

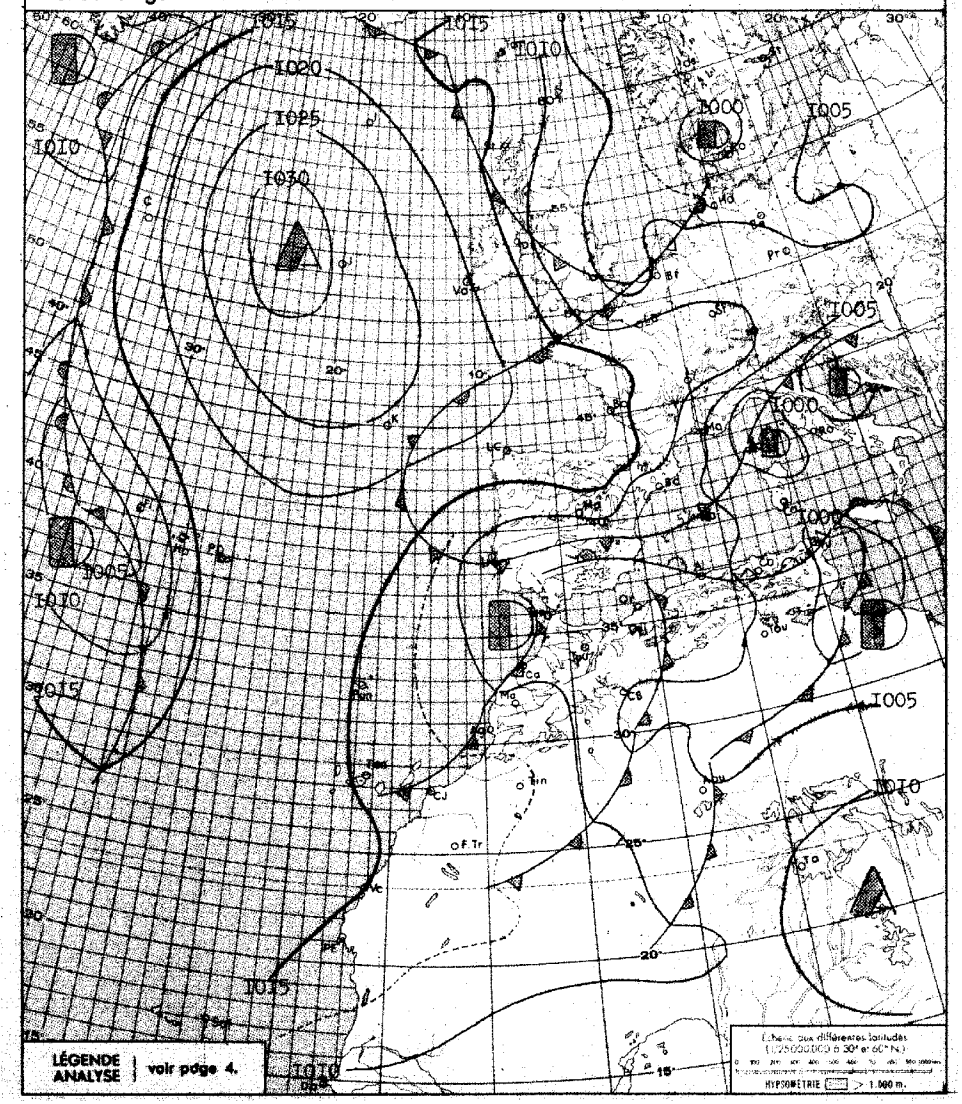

BULLETIN MÉTÉOROLOGIQUE DU MAROC

DU 5 AVRIL 1956.

STATIONS	ALTITUDE (m) (de la cuvette du baromètre)	OBSERVATIONS DE 1800 TU la veille: Pression barométrique à 0 degré C et au niveau de la mer en millibars et dixièmes de millibars	Température de l'air en degré C	VENT: Direction	VENT: Vitesse en nœuds	Caractère du temps (voir légende)	Température du point de rosée en degré C	Hauteur de pluie tombée dans les 24 h. (de 6 à 6 h.) en millimètres	Maximum relevé à 18 h. la veille en degré C	Minimum relevé à 6 h. du matin en degrés C	OBSERVATIONS DE 0600 TU ce jour: Pression barométrique à 0 degré C et au niveau de la mer en millibars et dixièmes de millibars	Température de l'air en degré C	VENT: Direction	VENT: Vitesse en nœuds	Caractère du temps (voir légende)	Température du point de rosée en degré C
Tanger	86	1008.7	16	SW	14	◍	13	01	18	13	1008.0	13	S	12	◍	12
Oujda	460	1006.5	13	NW	06	◍	11	02	18	08	1001.7	09	C		◍	08
Port-Lyautey	6	1008.9	17	WSW	06	◍	12	06	19	13	1007.3	14	SSW	08	◍	12
Touahar	569	1009.7	10	WSW	08	◍	09	06	17	09	1009.9	09	C		◍	09
Rabat	68	1009.4	17	WSW	10	◍	13	05	18	12	1007.9	14	SSW	12	▽	13
Fès	414	1010.7	12	WSW	02	◍	11	12	19	10	1009.5	11	C		•	10
Meknès	549	1010.4	11	WSW	06	▽	09	10	17	09	1009.2	10	C		◍	09
Nouasseur	200	1009.8	16	W	14	•	13	12	18	12	1008.8	13	WSW	12	◍	13
Casablanca	55	1009.1	17	WSW	12	○	13	08	18	14	1007.9	14	SW	08	,	13
Ifrane (1)	1636															
Khouribga (1)	776		12	WSW	12	◍	09	08	14	08		09	SSW	19	◍	09
Safi	25	1010.4	17	WSW	20	○	14	05	19	14	1010.5	15	NW	15	◍	13
Kasba-Tadla	504	1010.4	14	W	04	◍	10	02	18	11	1010.9	11	C		◍	09
Midelt (1)	1520		09	WSW	19	◍	02		15	03		05	WNW	25	◍	01
Mogador	8	1012.6	16	WSW	12	▽	14	07	17	15	1011.9	16	SSW	05	◍	15
Marrakech	466	1010.4	15	NW	12	◍	11	TR	20	10	1011.0	12	WSW	05	◍	09
Agadir	19	1013.2	18	W	10	◍	14	06	19	12	1012.1	12	C		◍	11
Ouarzazate (1)	1133		17	W	26	○	-01		20	07		07	C		○	00
Tindouf	451	1011.4	22	W	14	○	06		24	11	1013.3	12	W	06	◍	08
Fort-Trinquet	360	1011.9	24	WNW	12	○	06		25	12	1013.2	12	N	06	◍	11
Colomb-Bechar (1)	770		23	WNW	06	◍	02		24	12		13	N	08	◐	02
Oran	180	1008.4	14	NW	04	◍	11	03	17	11	1009.0	11	N	04	•	10
Porto	103	1005.4	20	N	12	○	07		20	07	1012.1	08	N	02	○	02
Cap St-Vincent	48	1006.2	15	SE	14	◍	15		17		1006.6	13	NW	04	◍	13
Lisbonne	70	1008.6	18	WNW	12	◍	13		20	10	1008.1	11	NE	10	◍	10
Ponta Delgada	36	1018.8	16	ENE	12	◍	10		18	13	1017.3	14	ESE	12	◍	11
Angra	31	1018.6	15	ESE	10	◍	11	TR	16	13	1016.3	14	SE	11	◍	11
Horta	61	1017.5	15	SE	17	◍	13	TR	17	13	1013,2	14	SSE	17	◍	12
Flores	40	1015.6	15	SE	20	◍	12		16	13	1007,6	14	SE	30	◍	11
Funchal	110	1012.8	18	WNW	10	○	12		19	13	1014.0	14	N	11	○	11
Teneriffe	37	1013.4	18	N	20	◍	11									
Cap Juby	5	1014.2	20	WSW	09	◍	14									
Villa Cisneros	6	1015.6	20	NW	08	◍	13									

(1) Pression réduite au niveau de la station.

Prévisions pour la journée du 6 AVRIL 1956.

Lente atténuation du temps instable sur l'ensemble du pays. Les grains seront de plus en plus espacés. Belles éclaircies en plaine.

Vent d'Ouest à Nord-Ouest faible à modéré.

Température en hausse lente.

Mer peu agitée.

Houle faible 1m.

Bulletin d'enneigement.

OUKAIMEDEN (ESSI) pentes: 1.25m.

OBSERVATIONS DES PORTS A 0600 TU

STATIONS	ETAT DE LA MER	ETAT DE LA HOULE: Direction	Hauteur en mètres	Période en sec.	Hauteur maximun depuis 06 la veille
Cap Spartel	Peu agit.	WNW	1.50		
Mehedya	Belle	W	1	08	Stat. 1m.
Rabat	Belle	WNW	1,50	12	1m à 1800 TU
Casablanca	Agitée	NW	1		
Mazagan	Peu agit	WNW	1.50	10	Stat. 1.50m.
Safi	Agitée	WSW	2	08	2,50m à 1800
Mogador	Peu agit	SSW	1.50	04	2m à 1800 TU
Agadir	Belle	W	1.50	08	Stat. 1.50m.
ENREGISTREUR DE HOULE DE CASABLANCA-LIDO A 1100 TU					

SONDAGES AÉROLOGIQUES à 0800 TU

De gauche à droite, sous les noms de chaque station : Altitude en m. ; direction d'où vient le vent ; vitesse en nœuds

OUARZAZATE			FORT-TRINQUET			MOGADOR			FES			MIDELT			TOUAHAR			TANGER		
			500	N	10	500	WNW	08	500	E	08							500	WSW	25
			1000	NNW	14	1000	WNW	08	1000	SW	21				1000	WSW	12			
1500	NW	12	1500	WSW	10	1500	WSW	13	1500	WSW	27				1500	WSW	18			
2000	NNW	15	2000	WNW	16							2000	WSW	17						
2500	NW	22	2500	W	23							2500	WSW	19						
3000	NW	25	3000	W	23							3000	WNW	25						
4000	WNW	30																		
5500	W	51																		

LÉGENDE pour le caractère du temps :

- ○ Ciel clair.
- ◐ Ciel peu nuageux.
- ◍ Ciel nuageux.
- ◍ Ciel couvert.
- ≡ Brouillard.
- = Brume.
- ∞ Brume sèche.
- • Pluie.
- , Bruine.
- * Neige.
- ▽ Averse de pluie.
- ▽ Averse de neige.
- ▽ Averse de grêle.
- TR Traces de pluie (moins de 0 mm. 1).
- Orage.
- < Eclairs.
- Tempête de sable.
- $ Poussières ou sable brassés par le vent.
- Tourbillon de poussières ou sable.
- Grains.
- Vent calme.

MINISTÈRE DES TRAVAUX PUBLICS, DES TRANSPORTS ET DU TOURISME
SECRÉTARIAT GÉNÉRAL A L'AVIATION CIVILE ET COMMERCIALE
DIRECTION DE LA MÉTÉOROLOGIE NATIONALE
SERVICE MÉTÉOROLOGIQUE DU MAROC

ANNÉE 1956 N° 97

BULLETIN QUOTIDIEN DES RENSEIGNEMENTS DU MAROC

PUBLIÉ SOUS LA RESPONSABILITÉ DU DIRECTEUR DU SERVICE MÉTÉOROLOGIQUE DU MAROC

Situation en altitude à 0300 T.U. le 6 AVRIL 1956.

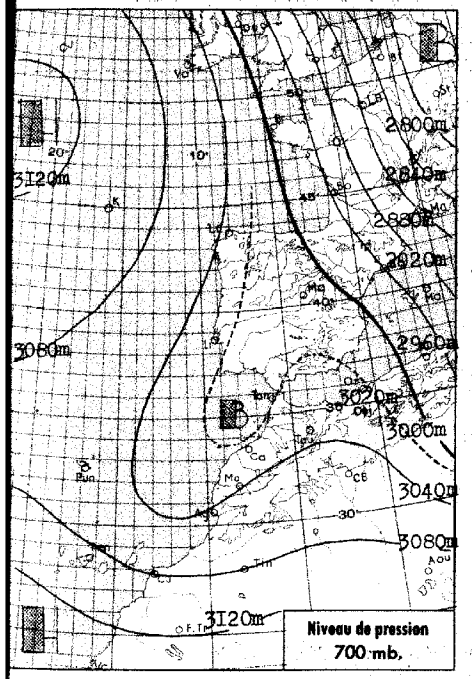

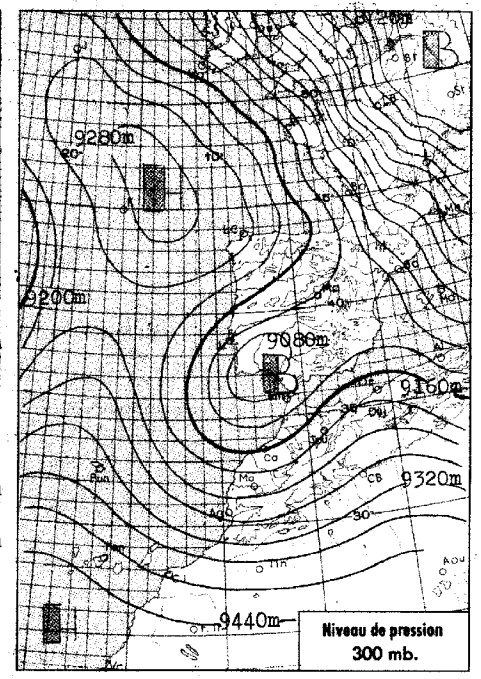

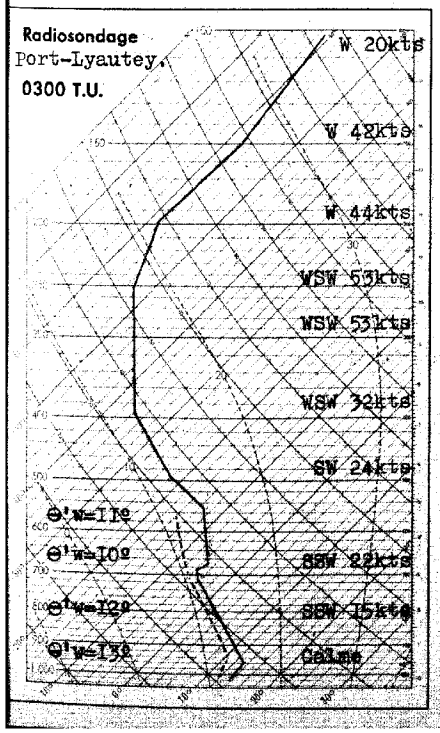

Analyse de la Situation à 0600 T.U.

Comblement sur place du minimum dépressionnaire centré sur le Golfe de Cadix entrainant une atténuation progressive du temps instable sur le Maroc.

Durant la nuit la moitié Nord du pays a subi quelques faibles ondées. A 0600 le ciel est encore très nuageux par nuages affaissés.

Le vent est variable faible.

La température est stationnaire.

LÉGENDE

- Front chaud en surface
- Front quasi-stationnaire
- Front froid en surface
- Occlusion
- Front intertropical
- A. — anticyclone
- D. — dépression

Les autres lignes sont les isobares au niveau de la mer, cotées en millibars.

Situation générale à 0600 T.U. le 6 AVRIL 1956..

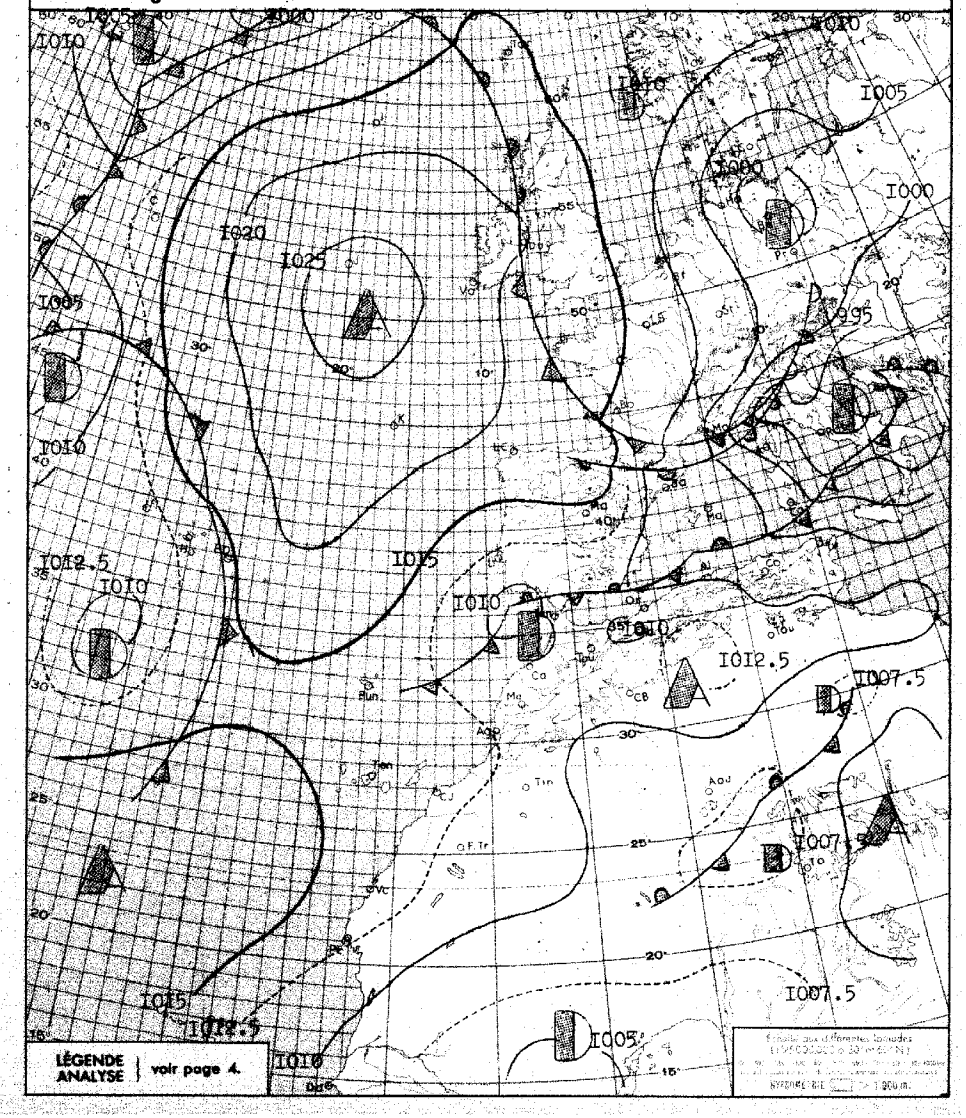

BULLETIN MÉTÉOROLOGIQUE DU MAROC

DU 6 AVRIL 1956.

STATIONS	ALTITUDE (m) (de la cuvette du baromètre)	OBSERVATIONS DE 1800 TU la veille: Pression barométrique à 0 degré C et au niveau de la mer en millibars et dixièmes de millibars	Température de l'air en degré C	VENT: Direction	VENT: Vitesse en nœuds	Caractère du temps (voir légende)	Température du point de rosée en degré C	Hauteur de pluie tombée dans les 24 h. (de 6 à 6 h.) en millimètres	Maximum relevé à 18 h. la veille en degré C	Minimum relevé à 6 h. du matin en degrés C	OBSERVATIONS DE 0600 TU ce jour: Pression barométrique à 0 degré C et au niveau de la mer en millibars et dixièmes de millibars	Température de l'air en degré C	VENT: Direction	VENT: Vitesse en nœuds	Caractère du temps (voir légende)	Température du point de rosée en degré C
Tanger	86	1011.2	17	SW	08	◍	14	TR	19	09	1011.8	11	ENE	06	○	10
Oujda	460	1007.7	16	NNW	02	◍	08	03	18	08	1009.8	08	C		◍	08
Port-Lyautey	6	1011.5	18	WNW	06	◍	14	TR	19	14	1010.5	15	C		◍	14
Touahar	569	1010.0	13	SW	12	.	11	TR	15	10	1011.0	10	C		≡	10
Rabat	68	1012.0	16	WNW	08	◍	13	TR	18	13	1011.2	14	SW	04	◍	14
Fès	414	1011.8	13	SW	02	.	12	12	16	09	1011.7	11	NE	04	≡	10
Meknès	549	1011.4	14	NW	06	◍	11	06	15	11	1011.0	11	ENE	04	≡	10
Nouasseur	200	1012.2	16	N	10	◍	13		19	12	1011.8	12	C		◍	12
Casablanca	55	1012.5	16	WNW	10	◍	14	TR	19	14	1011.1	14	S	02	◍	12
Ifrane (1)	1664															
Khouribga (1)	716		14	WNW	08	◍	10	04	15	08		09	WNW	06	◍	09
Safi	25	1012.8	16	NNW	09	○	13		19	13	1011.5	13	C		◍	11
Kasba-Tadla	504	1010.9	17	SW	04	◍	11	02	18	09	1009.7	11	C		≡	10
Midelt (1)	1520		11	WNW	25	◍	04		14	03		03	C		○	00
Mogador	8	1013.5	17	NNW	05	◍	15	TR	20	14	1012.2	15	NNW	04	◍	11
Marrakech	466	1010.9	20	NW	06	◍	11		20	12	1010.8	12	WNW	03	◍	12
Agadir	19	1011.3	17	W	14	◍	14	01	19	10	1010.9	13	C		◍	12
Ouarzazate (1)	1133		10	NNW	07	○	-02		27	06		07	C		○	-01
Tindouf	451	1009.1	14	NW	14	◍	07		24							
Fort-Trinquet	360	1009.5	24	NW	12	○	06		26	13	1011.6	13	NNE	08	○	09
Colomb-Bechar (1)	770		21	C		◍	05		22	09		13	ENE	08	○	05
Oran	180	1010.8	16	N	04	◍	10	05	17	07	1010.2	08	C		○	06
Porto	103	1013.1	16	N	07	○	09		19	07	1014.0	08	E	02	○	06
Cap St-Vincent	48	1009.9	16	C		◍	06		18	12	1010.0	13	C		○	13
Lisbonne	70	1011.3	19	NNE	04	○	10		21		1012.0	11	NNE	06	○	06
Ponta Delgada	36	1016.6	16	ESE	08	◍	14	TR	18	13	1015.1	13	ESE	28	▽	11
Angra	31	1014.9	15	SE	18	.	13	08	16	14	1014.7	14	SSE	10	.	13
Horta	61	1012.9	16	ESE	16	◍	13	03	16	14	1013.5	14	SSE	01	◍	14
Flores	40	1009.6	16	WSW	07	◍	12	02	17	11	1012.4	13	SE	04	◍	11
Funchal	110	1015.3	17	W	09	◍	12		18	13	1013.6	14	N	09	◍	07
Teneriffe	37	1015.0	13	SSW	05	○	10			14	1013.0	15	NW	02	◍	15
Cap Juby	5	1014.0	19	WNW	10	○	14			15		17	NNW	04	◍	14
Villa Cisneros	6	1014.2	26	NW	15	◍	12				1013.0	15	N	08	○	13

(1) Pression réduite au niveau de la station.

Prévisions pour la journée du 7 AVRIL 1956.

Amélioration sur l'ensemble du pays.
Beau temps généralement peu nuageux.
Vent de secteur Nord faible.
Température en faible hausse.
Mer belle. Houle faible 0.5 à 1m.

Bulletin d'enneigement.

OUKAIMEDEN (ESSI): 1m sur les pentes.
MISCHLIFFEN (SJS): Plaques de neige mouillée.
DJEBEL HLBRI (SJS): 20 à 40cm de neige mouillée.
BORDJ DOUMERGUE (SJS) Plaques de neige mouillée.

OBSERVATIONS DES PORTS A 0600 TU

STATIONS	ETAT DE LA MER	ETAT DE LA HOULE: Direction	Hauteur en mètres	Période en sec.	Hauteur maximum depuis 06 la veille
Cap Spartel	Plate	WNW	0.5		
Mehedya	Belle	W	1	4	Stat. 1m.
Rabat	Belle	NW	1	10	Stat. 1m.
Casablanca	Belle	WNW	1.5		
Mazagan	Peu agit.	WNW	1.5	10	Stat. 1.5m.
Safi					
Mogador	Peu agit.	NW	1.5	4	Stat. 1.5m.
Agadir					
ENREGISTREUR DE HOULE DE CASABLANCA-LIDO A 1100 TU					

SONDAGES AÉROLOGIQUES à 0800 TU

De gauche à droite, sous les noms de chaque station : Altitude en m. ; direction d'où vient le vent ; vitesse en nœuds.

TANGER			OUARZAZATE			MEKNES			FORT-TRINQUET			TINDOUF			MARRAKECH			MOGADOR		
500	E	02	1500	C		500	E	06	500	N	10							500	WNW	05
1000	ESE	08	2000	E	06	1000	ESE	12	1000	WNW	12	1000	WNW	14	1000	NW	06	1000	SSW	06
1500	S	04	2500	ESE	15	1500	WSW	02	1500	W	19	1500	W	06	1500	S	12			
2000	SSW	16	3000	SE	14	2000	WSW	08	2000	WSW	16	2000	WSW	17						
2500	SSW	19	4000	SE	23	2500	SSW	17	2500	W	19	2500	WSW	17						
3000	SSW	17	4500	SSW	17															
4000	SSW	21	5500	WSW	31															

LÉGENDE pour le caractère du temps :

- ○ Ciel clair.
- ◯ Ciel peu nuageux.
- ◍ Ciel nuageux.
- ◍ Ciel couvert.
- ≡ Brouillard.
- = Brume.
- ∞ Brume sèche.
- • Pluie.
- Bruine.
- * Neige.
- ▽ Averse de pluie.
- ▽ Averse de neige.
- △ Averse de grêle.
- TR Traces de pluie (moins de 0 mm. 1).
- Orage.
- < Eclairs.
- Tempête de sable.
- Poussières ou sable brassés par le vent.
- Tourbillon de poussières ou sable.
- Grains.
- Vent calme.

MINISTÈRE DES TRAVAUX PUBLICS, DES TRANSPORTS ET DU TOURISME
SECRÉTARIAT GÉNÉRAL A L'AVIATION CIVILE ET COMMERCIALE
DIRECTION DE LA MÉTÉOROLOGIE NATIONALE
SERVICE MÉTÉOROLOGIQUE DU MAROC

ANNÉE 1956 N° 98

BULLETIN QUOTIDIEN DES RENSEIGNEMENTS DU MAROC

PUBLIÉ SOUS LA RESPONSABILITÉ DU DIRECTEUR DU SERVICE MÉTÉOROLOGIQUE DU MAROC

Situation en altitude à 0300 T.U. le 7 AVRIL 1956

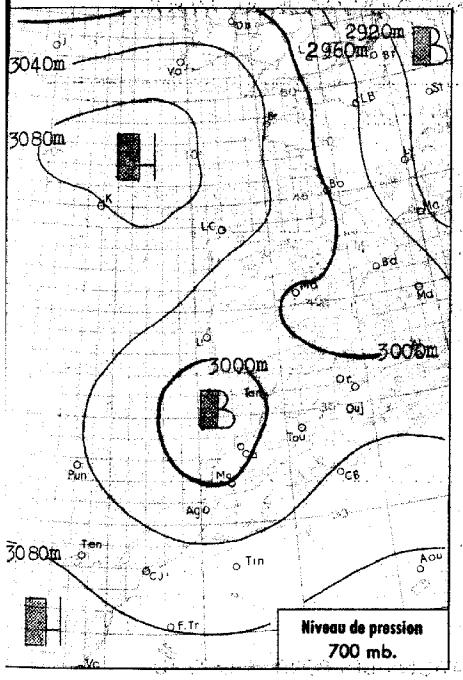

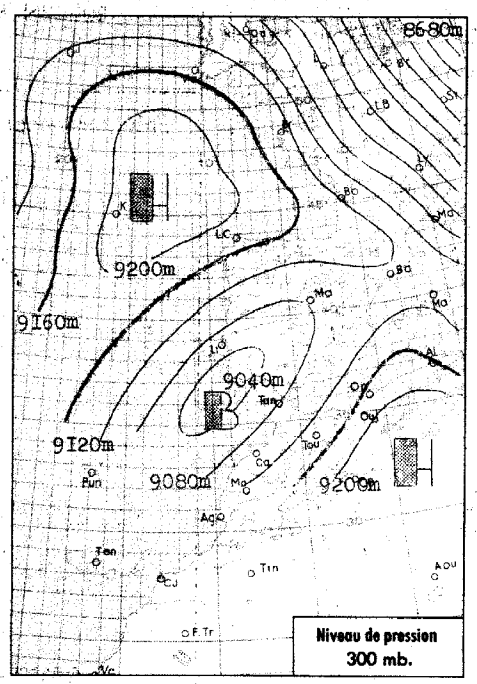

Situation générale à 0600 T.U. le 7 AVRIL 1956

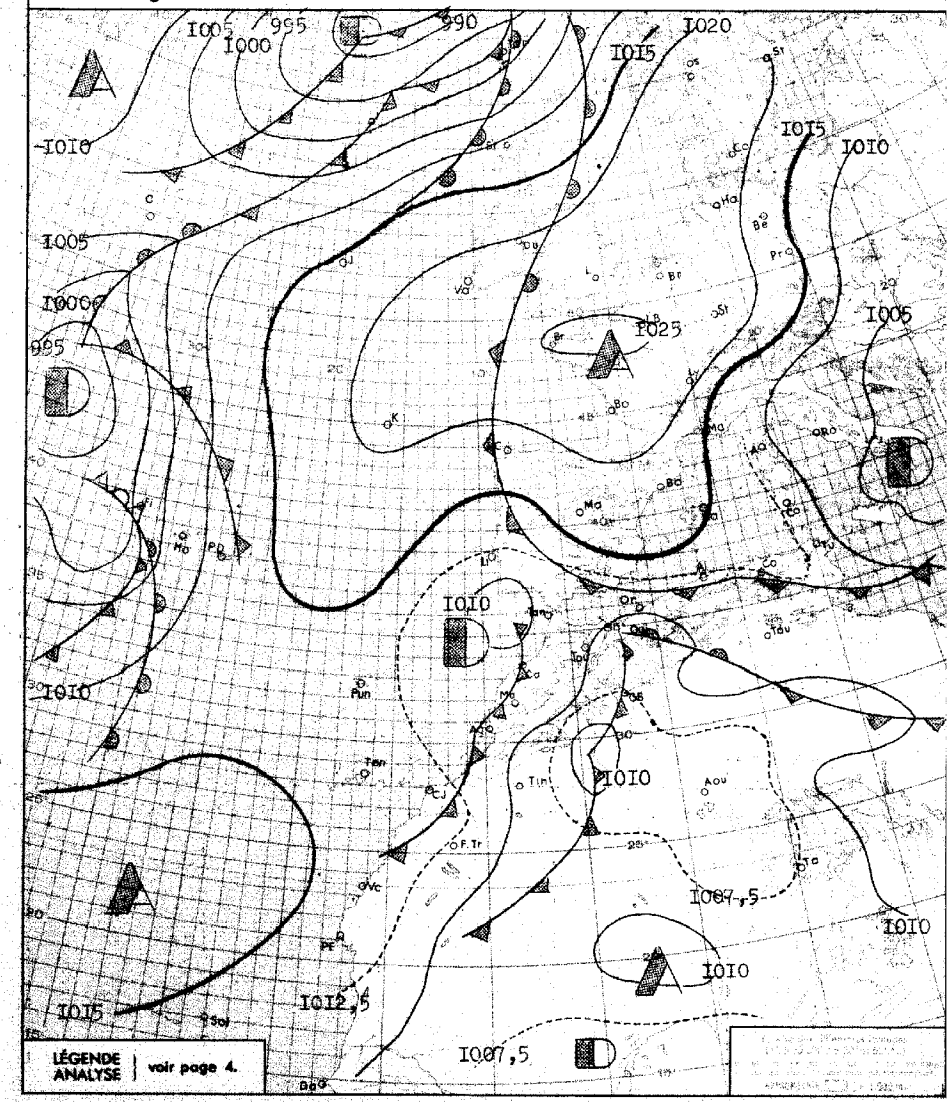

Radiosondage
Port-Lyautey
0300 T.U.

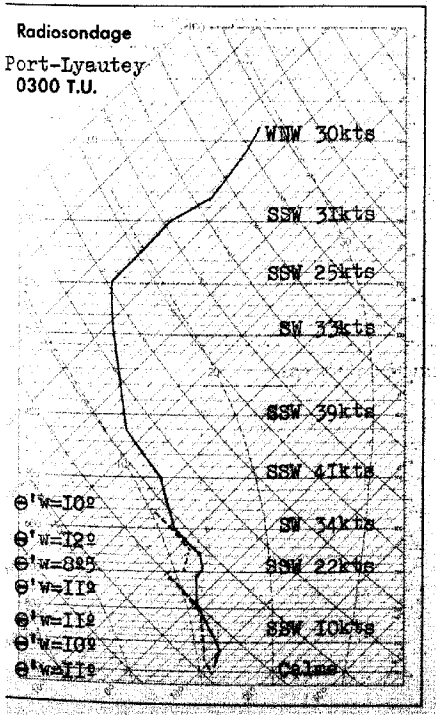

Analyse de la Situation à 0600 T.U.

Forte hausse du champ de pression de la Scandinavie au Bénélux accompagnée d'une régression vers le Golfe de Gascogne de l'anticyclone atlantique. Il en résulte un courant d'air froid dérivé, des Alpes vers la Péninsule Ibérique, qui a donné un regain d'activité à la goutte froide qui stagnait sur le Golfe de Cadix.

Au Nord d'une ligne Mogador-Midelt, le ciel est très nuageux et durant la nuit le Moyen-Atlas a subi des précipitations assez fortes, tandis que sur le littoral elles se sont produites en général après le lever du jour. Ailleurs les éclaircies sont prépondérantes.

Vent variable faible.

Température sans grand changement.

LÉGENDE

- Front chaud en surface
- Front quasi-stationnaire
- Front froid en surface
- Occlusion
- Front intertropical
- A. — anticyclone
- D. — dépression

Les autres lignes sont les isobares au niveau de la mer, cotées en millibars.

BULLETIN MÉTÉOROLOGIQUE DU MAROC

DU 7 AVRIL 1956

STATIONS	ALTITUDE (m) (de la cuvette du baromètre)	OBSERVATIONS DE 1800 TU la veille: Pression barométrique à 0 degré C et au niveau de la mer en millibars et dixièmes de millibars	Température de l'air en degré C	VENT: Direction	VENT: Vitesse en nœuds	Caractère du temps (voir légende)	Température du point de rosée en degré C	Hauteur de pluie tombée dans les 24 h. (de 6 à 6 h.) en millimètres	Maximum relevé à 18 h. la veille en degré C	Minimum relevé à 6 h. du matin en degrés C	OBSERVATIONS DE 0600 TU ce jour: Pression barométrique à 0 degré C et au niveau de la mer en millibars et dixièmes de millibars	Température de l'air en degré C	VENT: Direction	VENT: Vitesse en nœuds	Caractère du temps (voir légende)	Température du point de rosée en degré C
Tanger	86	1010.4	17	WNW	04	○	13	03	18	13	1010.8	13	ENE	08	◍	12
Oujda	460	1006.9	17	C		◍	08	TR	21	11	1009.0	11	C		•	11
Port-Lyautey	6	1010.4	18	WNW	04	○	11		19	12	1010.5	13	C		◍	12
Touahar	569	1006.6	17	SSE	10	○	05	04	19	11	1009.7	11	WSW	08	▽	10
Rabat	68	1010.7	15	WNW	08	◍	11		18	11	1011.2	12	SSE	04	◍	11
Fès	414	1009.2	15	WNW	06	•	14	13	19	10	1010.7	11	SW	02	◍	10
Meknès	549	1009.8	13	NW	06	•	13	19	17	10	1010.5	10	SW	02	•	10
Nouasseur	200	1011.0	16	NNW	08	◍	10		19	06	1011.2	07	SW	04	◍	07
Casablanca	55	1010.8	16	WSW	06	◍	10		18	09	1010.3	11	S	06	◍	10
Ifrane (1)	1636															
Khouribga (1)	776		12	WNW	10	◍	09		16	07		07	WNW	04	◍	07
Safi	25	1011.2	16	WNW	10	○	10	10	18	12	1010.5	14	WNW	09	◍	11
Kasba-Tadla	504	1009.4	15	SSW	06	◍	11	04	18	10	1011.0	10	W	02	•	10
Midelt (1)	1520		09	WNW	06	▽	06	03	17	05		05	ESE	12	◍	05
Mogador	8	1011.8	17	NW	06	○	12	TR	18	12	1011.7	12	C		▽	07
Marrakech	466	1010.1	15	WNW	10	◍	09		19	09	1011.2	10	C		○	09
Agadir	19	1009.7	18	WNW	14	○	12		19	08	1010.8	08	C		○	08
Ouarzazate (1)	1133															
Tindouf	451	1006.1	24	W	10	○	05		26	09	1009.8	09	W	16	○	06
Fort-Trinquet	360	1008.0	23	N	12	◍	09		25	12	1012.2	12	N	10	◍	09
Colomb-Bechar (1)	770		22	S	15	○	-01		22	16		16	ENE	20	○	-01
Oran	180	1008.7	16	NNW	08	○	10		19	10	1011.5	11	NNE	04	≡	11
Porto	103	1012.7	16	N	07	○	14		16	10	1013.9	11	E	12	○	04
Cap St-Vincent	48									11	1009.6	14	SE	04	○	14
Lisbonne	70	1010.4	20	NNE	05	○	11		21	11	1011.9	12	NNE	07	○	07
Ponta Delgada	36	1014.2	16	ESE	20	◍	16	TR	18	13	1011.7	14	SE	13	▽	14
Angra	31	1013.3	16	SE	16	◍	13	01	16	14	1009.2	14	SSE	17	◍	12
Horta	61	1010.9	16	SE	06	◍	14	06	17	15	1011.6	15	SSE	15	◍	13
Flores	40	1008.8	16	SE	15	◍	13		17	14	1000.2	15	SE	18	•	14
Funchal	110	1013.7	17	NNE	11	◍	09	TR	18	12	1013.7	13	N	05	◍	06
Teneriffe	37									14	1012.2	14	NW	05	◍	09
Cap Juby	5									11	1013.4	16	NNW	09	◍	10
Villa Cisneros	6										1013.9	24	NNW	12	○	13

(1) Pression réduite au niveau de la station.

Prévisions pour la journée du 8 AVRIL 1956

Au Nord-Est d'une ligne Tanger-Midelt, persistance d'un temps instable. Ciel généralement nuageux avec possibilité d'averses sur le Rif et le versant oriental du Moyen-Atlas. Ailleurs il sera clair ou peu nuageux.

Vent de secteur Nord-Est à Nord faible, sauf sur Detroit et région de Taza, où il sera modéré d'Est.

Température sensiblement stationnaire.

Mer belle, houle faible 0,5m à 1m.

BULLETIN D'ENNEIGEMENT

OUKAIMEDEN (ESSI) 1m sur les pentes.

MISCHLIFFEN (SJS) Traces de neige.

BORDJ DOUMERGUE (SJS) Traces de neige.

DJEBEL HEBRI (SJS) Pistes rouge et bleue 20/40cm.

OBSERVATIONS DES PORTS A 0600 TU

STATIONS	ETAT DE LA MER	ETAT DE LA HOULE: Direction	Hauteur en mètres	Période en sec.	Hauteur maximum depuis 06 la veille
Cap Spartel	Plate	WNW	0,5		Stat. 0,5m
Mehedya	Calme	W	0,5	06	1m à 1800TU
Rabat					
Casablanca	Peu agit.	NW	1		
Mazagan	Peu agit.	WNW	1,5	10	Stat. 1,5m.
Safi	Peu agit.	WNW	1,5	08	1m à 1800TU
Mogador	Belle	NW	0,5	04	1,5m à 1800.
Agadir					
ENREGISTREUR DE HOULE DE CASABLANCA-LIDO A 1100 TU					

SONDAGES AÉROLOGIQUES à 0800 TU

De gauche à droite, sous les noms de chaque station : Altitude en m. ; direction d'où vient le vent ; vitesse en nœuds

MARRAKECH			FORT-TRINQUET			RABAT			TANGER			TINDOUF			MOGADOR		
			500	NNE	17	500	ESE	06	500	SSE	06				500	W	06
1000	WSW	06	1000	NNW	23	1000	SE	06	1000	SSE	08	1000	NW	21			
1500	WSW	08	1500	NW	27	1500	SSE	06	1500	SSE	10	1500	NW	23			
2000	WSW	11	2000	WNW	25	2000	SE	12	2000	ESE	16	2000	WNW	19			
2500	WSW	11	2500	W	27	2500	SSW	06	2500	ESE	14	2500	WSW	27			
3000	WSW	12	3000	WSW	35							3000	WSW	39			
4000	WNW	21															

LÉGENDE pour le caractère du temps :

- ○ Ciel clair.
- ◍ Ciel peu nuageux.
- ◍ Ciel nuageux.
- ◍ Ciel couvert.
- ≡ Brouillard.
- ═ Brume.
- ∞ Brume sèche.
- • Pluie.
- Bruine.
- * Neige.
- ▽ Averse de pluie.
- ▽ Averse de neige.
- ▽ Averse de grêle.
- TR Traces de pluie (moins de 0 mm. 1).
- Orage.
- < Eclairs.
- Tempête de sable.
- Poussières ou sable brassés par le vent.
- Tourbillon de poussières ou sable.
- Grains.
- C Vent calme.

MINISTÈRE DES TRAVAUX PUBLICS, DES TRANSPORTS ET DU TOURISME
SECRÉTARIAT GÉNÉRAL A L'AVIATION CIVILE ET COMMERCIALE
DIRECTION DE LA MÉTÉOROLOGIE NATIONALE
ANNÉE 1956 — SERVICE MÉTÉOROLOGIQUE DU MAROC — N° 99

BULLETIN QUOTIDIEN DES RENSEIGNEMENTS DU MAROC

PUBLIÉ SOUS LA RESPONSABILITÉ DU DIRECTEUR DU SERVICE MÉTÉOROLOGIQUE DU MAROC

Situation en altitude à 0300 T.U. le 8 AVRIL 1956.

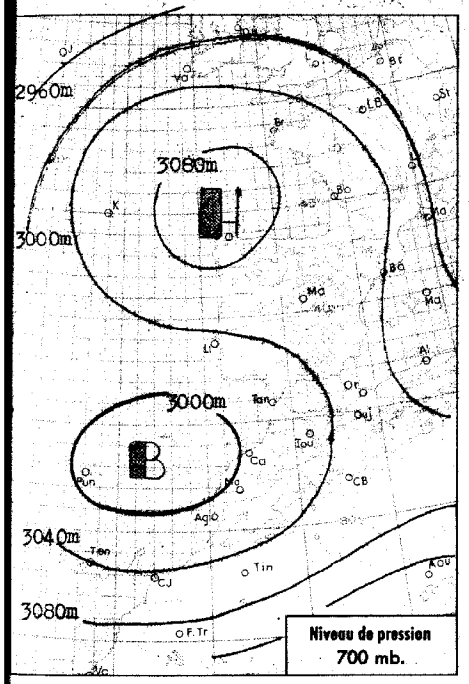

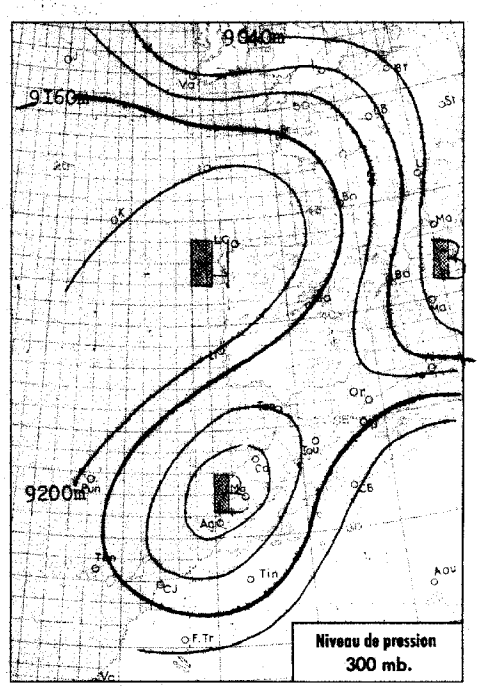

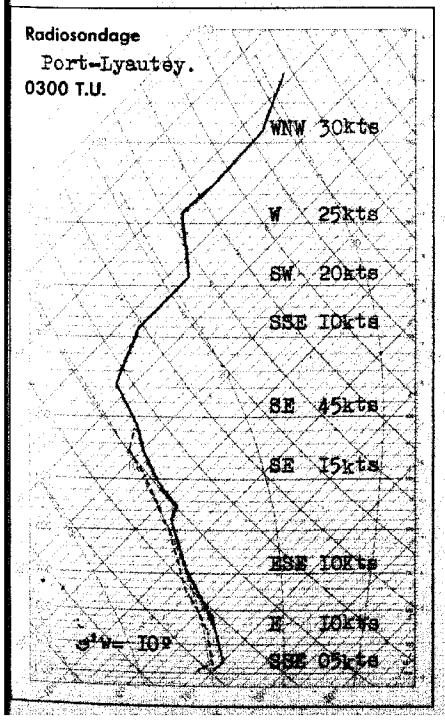

Analyse de la Situation à 0600 T.U.

Comblement rapide de la depression résiduelle du Golfe de Cadix et régime d'Est à Nord-Est sur le Maroc.

Corps orographique à l'Est d'une ligne Tanger - Midelt où persistent des pluies faibles à modérées, aprés de fortes chutes nocturnes (32mm au Col du Touahar).

Amélioration rapide sur le reste du pays où, aprés quelques averses sporadiques localement assez fortes, les éclaircies seront devenues prépondérantes.

Température sans changement.

=V=

LÉGENDE

Front chaud en surface — Front quasi-stationnaire
Front froid en surface — Occlusion
Front intertropical — A. — anticyclone — D. — dépression
Les autres lignes sont les isobares au niveau de la mer, cotées en millibars.

Situation générale à 0600 T.U. le 8 AVRIL 1956.

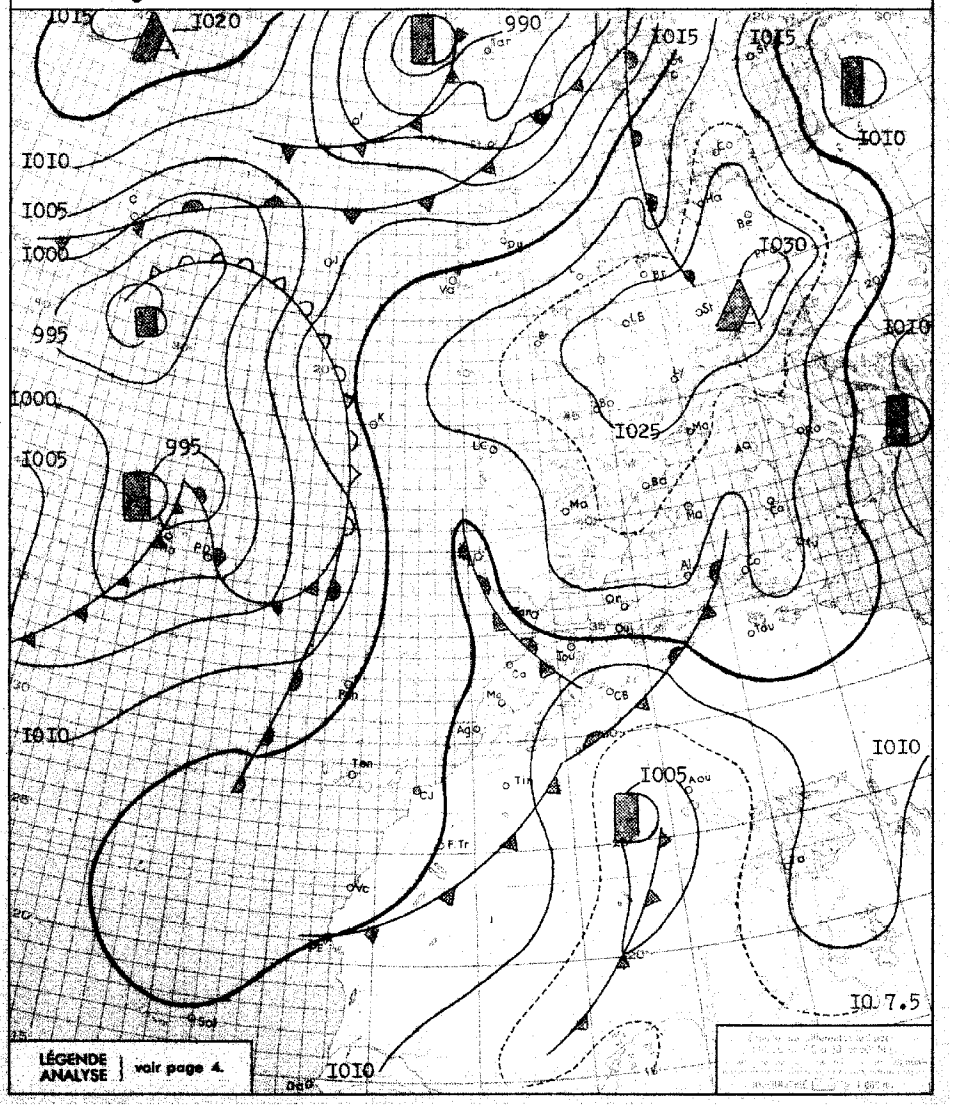

BULLETIN MÉTÉOROLOGIQUE DU MAROC

DU 8 AVRIL 1956.

STATIONS	ALTITUDE (m) (de la cuvette du baromètre)	OBSERVATIONS DE 1800 TU la veille: Pression barométrique à 0 degré C et au niveau de la mer en millibars et dixièmes de millibars	Température de l'air en degré C	VENT: Direction	VENT: Vitesse en nœuds	Caractère du temps (voir légende)	Température du point de rosée en degré C	Hauteur de pluie tombée dans les 24 h. (de 6 à 6 h.) en millimètres	Maximum relevé à 18 h. la veille en degré C	Minimum relevé à 6 h. du matin en degrés C	OBSERVATIONS DE 0600 TU ce jour: Pression barométrique à 0 degré C et au niveau de la mer en millibars et dixièmes de millibars	Température de l'air en degré C	VENT: Direction	VENT: Vitesse en nœuds	Caractère du temps (voir légende)	Température du point de rosée en degré C
Tanger	86	1013.0	14	ENE	10	◐	13	12	15	13	1016.2	14	ENE	23	◍	09
Oujda	460	1009.8	14	N	06	◐	10	12	16	11	1012,3	11	C		◍	10
Port-Lyautey	6	1013.3	14	SW	04	•	13	04	18	11	1014.3	12	C		◍	12
Touahar	569	1011.1	11	W	12	▽	10	41	15	09	1013.2	10	C		▽	10
Rabat	68	1012.9	12	NE	04	◐	11	03	17	09	1014.8	10	NNE	06	◍	10
Fès	414	1011.8	13	C		◍	12	23	15	10	1014.7	10	C		•	09
Meknès	549	1012.1	12	WNW	02	▽	11	17	14	09	1014.3	09	ENE	02	◍	08
Nouasseur	200	1012.5	16	WNW	04	◍	10	02	17	05	1015.2	05	SE	02	○	05
Casablanca	55	1012.5	16	NW	02	◐	09	11	18	09	1014.5	09	C		○	08
Ifrane (1)	1654															
Khouribga (1)	776		11	NNW	02	◐	09	TR	13	04		05	NE	04	○	05
Safi	25	1012.3	16	NW	09	◍	11	05	17	07	1014.2	07	C		○	07
Kasba-Tadla	504	1012.3	12	W	04	•	09	01	15	09	1014.1	09	C		≡	09
Midelt (1)	1520		05	WSW	06	▽	03	10	09							
Mogador	8	1013.4	17	WNW	02	○	13		18	12	1013.9	12	C		◐	12
Marrakech	466	1010.6	16	NNW	16	◐	08	TR	18	09	1014.1	09	NNW	06	○	09
Agadir	19	1011.3	17	W	16	○	12		19	07	1012.6	07	C		○	06
Ouarzazate (1)	1133															
Tindouf	451	1007.0	22	NW	12	○	04		25	10	1012.3	10	NW	10	○	06
Fort-Trinquet	360	1010.1	22	WNW	14	○	00		24	11	1014.9	11	N	06	○	08
Colomb-Bechar (1)	770		23	S	14	○	-01		24	12		15	NNE	20	○	03
Oran	180	1012.4	15	NE	12	◐	12	02	18	11	1015.8	12	NE	08	◍	09
Porto	103	1014.6	15	N	07	○	10		19	10	1016.7	12	E	04	○	06
Cap St-Vincent	48	1012.2	17	C		○	16		19							
Lisbonne	70	999.7	21	NE	06	◐	12		21							
Ponta Delgada	36	1007.7	16	SSE	12	◍	15	34	15	13	1001.3	14	SE	16	◍	13
Angra	81	1004.4	13	SSE	14	•	13	20	16	13	997.5	13	SE	04	R	13
Horta	61	1001.6	15	SSE	19	◍	14	13	15	14	996.6	15	S	10	<	14
Flores	40	998.0	16	SSE	13	◐	15	04	19	14	996.6	15	C		○	14
Funchal	110	1015.1	17	N	03	◐	10		18	12	1015.3	12	C		○	08
Teneriffe	37															
Cap Juby	5									16	1015.4	16	WNW	06	○	11
Villa Cisneros	6										1015.7	16	NE	10	○	14

(1) Pression réduite au niveau de la station.

Prévisions pour la journée du 9 AVRIL 1956.

Beau temps clair à peu nuageux sur l'ensemble du Maroc.

Vent variable faible.

Température en hausse.

La mer sera belle, la houle faible Im.

=▽=

Bulletin d'enneigement.

OUKAIMEDEN (ESSI) Im sur les pentes.

OBSERVATIONS DES PORTS A 0600 TU

STATIONS	ETAT DE LA MER	ETAT DE LA HOULE: Direction	Hauteur en mètres	Période en sec.	Hauteur maximum depuis 06 la veille
Cap Spartel	calme				
Mehedya	Calme	WSW	0.50	06	Stat. 0.50m.
Rabat					
Casablanca					
Mazagan					
Safi					
Mogador					
Agadir					
ENREGISTREUR DE HOULE DE CASABLANCA-LIDO A 1100 TU					

SONDAGES AÉROLOGIQUES à 0800 TU

De gauche à droite, sous les noms de chaque station : Altitude en m. ; direction d'où vient le vent ; vitesse en nœuds.

AGADIR			FORT-TRINQUET			MOGADOR			TANGER			RABAT		
500	C		500	N	14	500	NNE	13	500	E	37	500	NE	10
1000	NW	16	1000	N	21	1000	NNE	12	1000	E	21	1000	ENE	08
1500	NW	27	1500	N	14	1500	N	18	1500	ENE	27	1500	ENE	27
2000	NW	25	2000	NNW	21	2000	NNW	16	2000	E	29	2000	E	29
2500	NW	23	2500	NNW	10									
3000	NW	29	3000											
			4000	WNW	41									

LÉGENDE pour le caractère du temps :

- ○ Ciel clair.
- ◐ Ciel peu nuageux.
- ◍ Ciel nuageux.
- ● Ciel couvert.
- ≡ Brouillard.
- = Brume.
- ∞ Brume sèche.
- • Pluie.
- ⁹ Bruine.
- * Neige.
- ▽ Averse de pluie.
- ▽ Averse de neige.
- ▽ Averse de grêle.
- TR Traces de pluie (moins de 0 mm. 1).
- R Orage.
- < Eclairs.
- Tempête de sable.
- Poussières ou sable brassés par le vent.
- Tourbillon de poussières ou sable.
- Grains.
- Vent calme.

MINISTÈRE DES TRAVAUX PUBLICS, DES TRANSPORTS ET DU TOURISME
SECRÉTARIAT GÉNÉRAL A L'AVIATION CIVILE ET COMMERCIALE
DIRECTION DE LA MÉTÉOROLOGIE NATIONALE
SERVICE MÉTÉOROLOGIQUE DU MAROC

ANNÉE 1956 N° 100

BULLETIN QUOTIDIEN DES RENSEIGNEMENTS DU MAROC

PUBLIÉ SOUS LA RESPONSABILITÉ DU DIRECTEUR DU SERVICE MÉTÉOROLOGIQUE DU MAROC

Situation en altitude à 0300 T.U. le 9 AVRIL 1956.

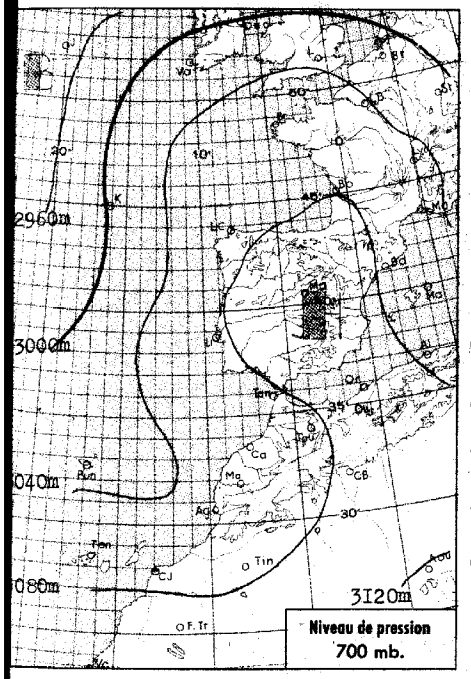

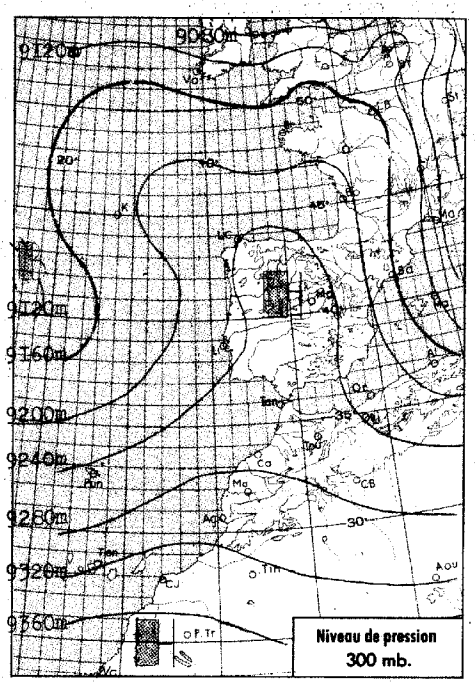

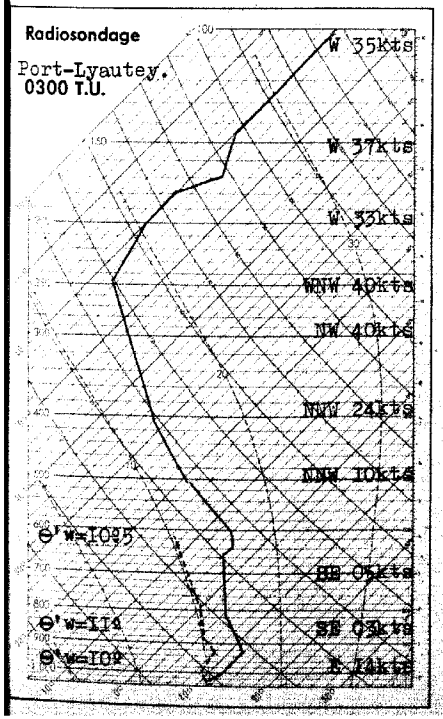

Analyse de la Situation à 0600 T.U.

La zone dépressionnaire qui continue de se creuser sur l'Atlantique dirige du Sud-Ouest des Açores aux Iles Britanniques un courant perturbé relativement lent.

Le Maroc se situe en marge Sud-orientale de ce courant. Le ciel est peu nuageux sur l'Occidental par Cirrus. On note sur le versant oriental de l'Atlas quelques résidus d'instabilité, sans précipitations. Beau temps clair sur le reste du pays.

Le vent est variable faible en général, d'Est assez fort sur l'extrême Nord.

Température en hausse.

LÉGENDE

- Front chaud en surface
- Front quasi-stationnaire
- Front froid en surface
- Occlusion
- Front intertropical
- A. — anticyclone
- D. — dépression

Les autres lignes sont les isobares au niveau de la mer, cotées en millibars.

Situation générale à 0600 T.U. le 9 AVRIL 1956.

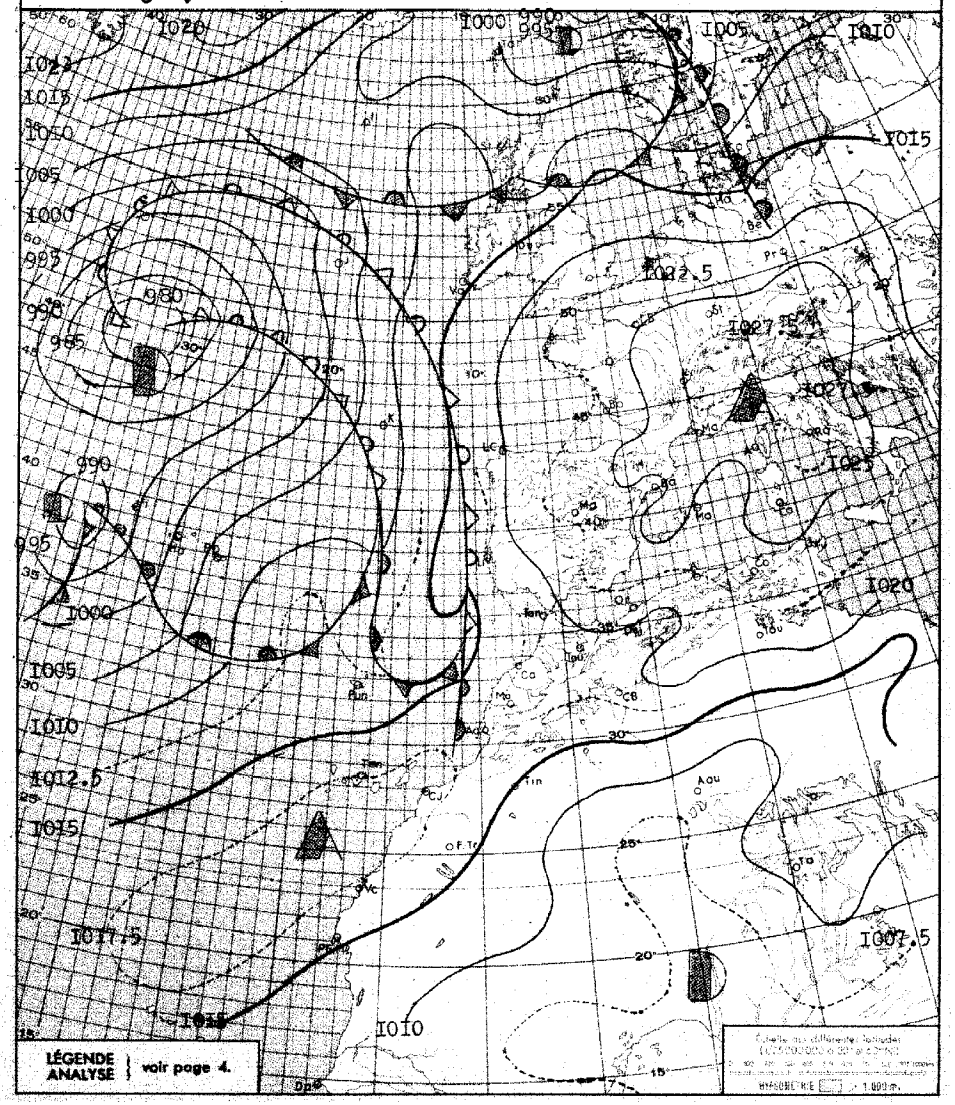

BULLETIN MÉTÉOROLOGIQUE DU MAROC

DU 9 AVRIL 1956.

STATIONS	ALTITUDE (m) (de la cuvette du baromètre)	OBSERVATIONS DE 1800 TU la veille: Pression barométrique à 0 degré C et au niveau de la mer en millibars et dixièmes de millibars	Température de l'air en degré C	VENT: Direction	VENT: Vitesse en nœuds	Caractère du temps (voir légende)	Température du point de rosée en degré C	Hauteur de pluie tombée dans les 24 h. (de 6 à 6 h.) en millimètres	Maximum relevé à 18 h. la veille en degré C	Minimum relevé à 6 h. du matin en degrés C	OBSERVATIONS DE 0600 TU ce jour: Pression barométrique à 0 degré C et au niveau de la mer en millibars et dixièmes de millibars	Température de l'air en degré C	VENT: Direction	VENT: Vitesse en nœuds	Caractère du temps (voir légende)	Température du point de rosée en degré C
Tanger	86	1018.4	15	ENE	23	◍	11		16	12	1018.9	13	ESE	17	○	09
Oujda	460	1015.8	11	NNW	06	◍	10	02	14	09	1019.1	09	C		◍	08
Port-Lyautey	6	1015.5	18	NE	06	◍	14	TR	20	10	1016.7	10	ENE	02	○	10
Touahar	569	1014.7	13	E	18	○	08	08	14	08	1017.8	08	ENE	32	◍	08
Rabat	68	1015.8	18	NNE	08	○	01		18	09	1017.0	10	ENE	04	○	09
Fès	414	1016.2	14	ESE	02	◍	11	02	15	08	1018.4	09	NE	08	○	08
Meknès	549	1015.6	14	ENE	08	○	12	07	15	07	1018.4	07	ENE	10	○	00
Nouasseur	200	1015.8	17	NNE	12	○	12		19	08	1017.4	09	C		≡	09
Casablanca	55	1016.1	17	NNE	08	○	13		19	10	1016.9	10	C		○	09
Ifrane (1)	1664															
Khouribga (1)	776		14	SE	04	◍	10	03	16	05		08	ENE	04	○	06
Safi	25	1015.2	17	NNE	14	◍	12		19							
Kasba-Tadla	504	1013.7	17	NE	04	○	09		17	06	1017.8	06	C		○	05
Midelt (1)	1520							TR		05		05	C		◍	04
Mogador	8	1015.3	17	N	10	○	15		18	12	1016.6	12	ESE	04	○	12
Marrakech	466	1012.7	19	ESE	06	○	08		19	08	1017.1	08	SSE	04	○	08
Agadir	19	1013.7	17	W	18	○	12		20	10	1016.8	10	ESE	06	○	09
Ouarzazate (1)	1133									06		06	C		○	-01
Tindouf	451	1010.1	24	W	16	○	04		25	09	1016.1	10	NW	04	○	06
Fort-Trinquet	360	1012.0	24	NNW	12	○	03		25	11	1015.9	11	N	11	○	09
Colomb-Bechar (1)	770		23	NNE	10	◍	-03	TR	24	12		12	N	16	◍	02
Oran	180	1018.5	14	NE	14	◍	09			09	1021.8	12	C		◍	09
Porto	103	1011.1	18	S	02	○	14		23	09	1019.2	09	C		○	08
Cap St-Vincent	48	1018.0	16	NE	19	○	15		17	11	1027.6	15	SE	29	◍	15
Lisbonne	70	1018.8	18	WSW	08	◍	12		20	13	1019.3	13	ESE	01	◍	12
Ponta Delgada	36	998.7	15	W	04	.	15	03	18	13	1008.6	14	WSW	12	○	12
Angra	31	1001.5	17	WNW	08	◍	14	20	18	12	1004.3	14	WNW	08	◍	10
Horta	61	1001.5	18	NW	08	○	13	01	19	12	1002.0	14	SSW	24	◍	12
Flores	40	1001.8	16	NW	17	◍	11	TR	17	13	995.0	14	SSE	28	.	13
Funchal	110							22		15	1012.7	16	W	03	◍	15
Teneriffe	37	1015.3	21	WSW	07	◍	12			16	1015.0	16	SSW	06	○	10
Cap Juby	5	1016.5	19	NW	05	○	12			16	1017.0	16	NNW	03	○	11
Villa Cisneros	6	1016.3	20	NW	12	○	13				1017.4	16	E	13	○	13

(1) Pression réduite au niveau de la station.

Prévisions pour la journée du 10 AVRIL 1956.

Temps nuageux sur le Maroc occidental où quelques **faibles** ondées sont possibles.

Ciel clair à peu nuageux sur l'Oriental.

Vent variable faible, secteur Sud domi-nant. Température en hausse sensible.

La mer sera belle, la houle faible 0.50 à 1m.

Bulletin d'enneigement.

OUKAIMEDEN (ESSI) 0.90m sur les pentes.

DJEBEL HEBRI (SJS) 20 à 40cm. de neige mouillée.

MISCHLIFFEN (SJS) Taches de neige.

BORDJ DOUMERGUE (SJS) Taches de neige.

OBSERVATIONS DES PORTS A 0600 TU

STATIONS	ETAT DE LA MER	ETAT DE LA HOULE: Direction	Hauteur en mètres	Période en sec.	Hauteur maximun depuis 06 la veille
Cap Spartel					
Mehedya	Calme	W	0,5	06	Stat. 0,5m.
Rabat	Belle	NW	1	10	0,5m à 1800TU
Casablanca	Belle	NW	1		
Mazagan	Peu agit	WNW	1,5	10	Stat. 1,5m.
Safi	Belle	WNW	0,5	08	Stat. 0,5m.
Mogador	Belle	NW	0,5	04	1,5m à 1800TU
Agadir	Belle	WNW	1	10	1,5m à 1800TU
ENREGISTREUR DE HOULE DE CASABLANCA-LIDO A 1100 TU					

SONDAGES AÉROLOGIQUES à 0800 TU

De gauche à droite, sous les noms de chaque station : Altitude en m. ; direction d'où vient le vent ; vitesse en nœuds

TANGER			RABAT			AGADIR			TINDOUF			TADLA			OUARZAZATE			MARRAKECH		
500	ESE	19	500	SSW	02	500	ENE	08												
1000	ESE	17	1000	ESE	06	1000	ENE	17	1000	E	17	1000	WSW	04				1000	C	
1500	SE	14	1500	SSE	04	1500	NNE	06	1500	ENE	10	1500	NNE	03	1500	C		1500	C	
2000	SSE	12	2000	E	02	2000	NW	06	2000	W	04	2000	ENE	02	2000	NE	12			
2500	SE	16	2500	SE	12	2500	C		2500	WNW	19	2500	SSW	02	2500	NE	03			
3000	E	08	3000	SSE	12	3000	C		3000	N	14				3000	WSW	12			
4000	ESE	10	4000	SSE	06	4000	WSW	10	4000	NNE	14				4000	WNW	16			
5500	WNW	04	5500	WSW	12	5500	WSW	23							4500	WNW	22			
7000	NW	14	7000	WNW	25															

LÉGENDE pour le caractère du temps :

- ○ Ciel clair.
- ◐ Ciel peu nuageux.
- ◑ Ciel nuageux.
- ● Ciel couvert.
- ≡ Brouillard.
- = Brume.
- ∞ Brume sèche.
- • Pluie.
- Bruine.
- ✱ Neige.
- Averse de pluie.
- Averse de neige.
- Averse de grêle.
- TR Traces de pluie (moins de 0 mm. 1).
- Orage.
- Eclairs.
- Tempête de sable.
- Poussières ou sable brassés par le vent.
- Tourbillon de poussières ou sable.
- Grains.
- Vent calme.

MINISTÈRE DES TRAVAUX PUBLICS, DES TRANSPORTS ET DU TOURISME
SECRÉTARIAT GÉNÉRAL A L'AVIATION CIVILE ET COMMERCIALE
DIRECTION DE LA MÉTÉOROLOGIE NATIONALE
SERVICE MÉTÉOROLOGIQUE DU MAROC

ANNÉE 1956 — N° IOI

BULLETIN QUOTIDIEN DES RENSEIGNEMENTS DU MAROC

PUBLIÉ SOUS LA RESPONSABILITÉ DU DIRECTEUR DU SERVICE MÉTÉOROLOGIQUE DU MAROC

Situation générale à 0600 T.U. le IO AVRIL I956

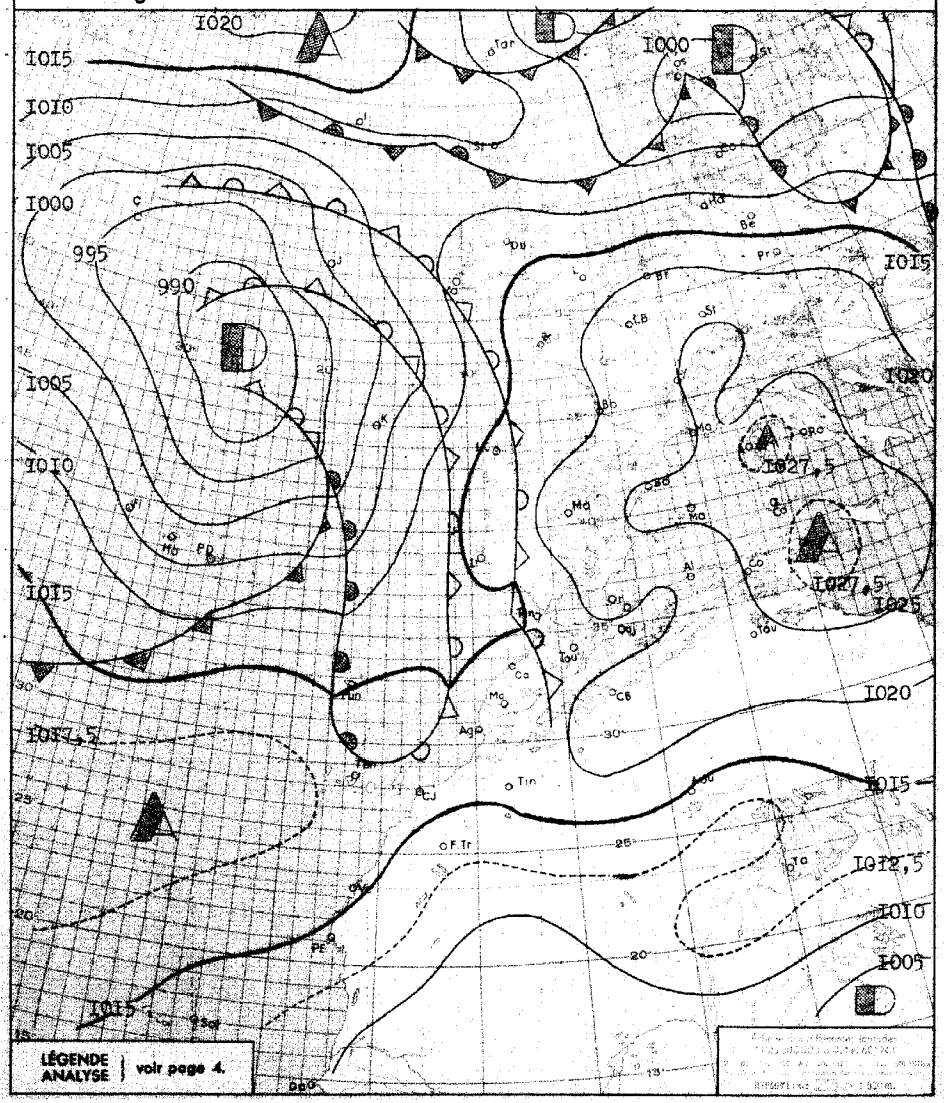

Situation en altitude à 0300 T.U. le IO AVRIL I956

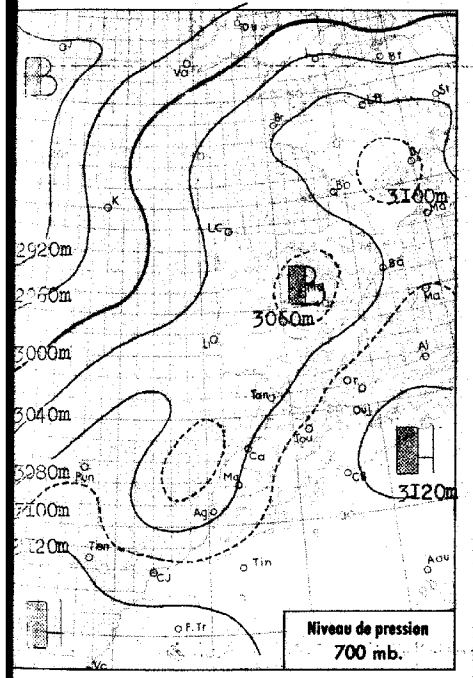

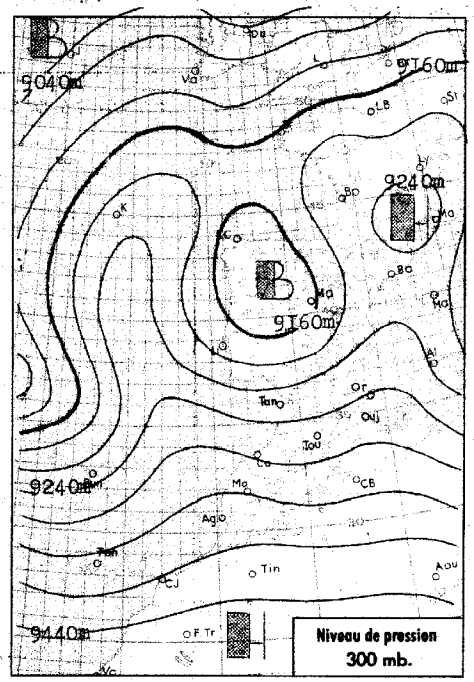

Radiosondage
Port-Lyautey
0300 T.U.



Analyse de la Situation à 0600 T.U.

Peu d'évolution au Maroc qui demeure faiblement intéressé par la bordure méridionale du courant perturbé peu actif qui circule des Açores aux Iles Britanniques, avec dérivation vers la Méditerranée.

Ciel nuageux par Cirrus et Altocumulus.

Le vent est variable faible en général, Est assez fort sur l'Extrême Nord.

Température en hausse.

LÉGENDE

- Front chaud en surface
- Front quasi-stationnaire
- Front froid en surface
- Occlusion
- Front intertropical
- A. — anticyclone
- D. — dépression

Les autres lignes sont les isobares au niveau de la mer, cotées en millibars.

BULLETIN MÉTÉOROLOGIQUE DU MAROC

DU 10 AVRIL 1956

STATIONS	ALTITUDE (m) (de la cuvette du baromètre)	OBSERVATIONS DE 1800 TU la veille: Pression barométrique à 0 degré C et au niveau de la mer en millibars et dixièmes de millibars	Température de l'air en degré C	VENT: Direction	VENT: Vitesse en nœuds	Caractère du temps (voir légende)	Température du point de rosée en degré C	Hauteur de pluie tombée dans les 24 h. (de 6 à 6 h.) en millimètres	Maximum relevé à 18 h. la veille en degré C	Minimum relevé à 6 h. du matin en degrés C	OBSERVATIONS DE 0600 TU ce jour: Pression barométrique à 0 degré C et au niveau de la mer en millibars et dixièmes de millibars	Température de l'air en degré C	VENT: Direction	VENT: Vitesse en nœuds	Caractère du temps (voir légende)	Température du point de rosée en degré C
Tanger	86	1018.8	15	ENE	23	◍	10		17	13	1017.8	13	ENE	16	◍	11
Oujda	460	1018.9	12	NW	02	◐			16	08	1017.9	08	C		≡	08
Port-Lyautey	6	1016.1	19	NW	10	◍	14		23	13	1015.7	13	C		◍	13
Touahar	569	1015.1	15	E	38	◍	11		16	10	1017.1	10	E	28	≡	10
Rabat	68	1016.6	18	NW	08	◍	16		21	12	1016.1	13	S	04	◍	13
Fès	414	1016.1	17	ENE	06	◍	13		19	11	1017.7	11	NE	04	◍	10
Meknès	549	1015.9	17	NE	03	◍	13		19	09	1017.3	09	ENE	06	◍	08
Nouasseur	200	1017.1	17	N	10	◍	13		21	10	1017.2	10	C		◍	09
Casablanca	55	1017.3	17	C		◍	14		20	11	1016.5	11	C		◍	11
Ifrane (1)	1664															
Khouribga (1)	776		16	NNW	10	◍	14		18	08		12	ESE	06	◍	09
Safi	25	1016.8	17	NNW	10	◍	15		18	11	1016.4	11	ENE	04	◍	11
Kasba-Tadla	504	1015.1	20	W	02	◍	11		22	10	1019.1	11	NE	04	◍	10
Midelt (1)	1520		14	ENE	06	◍	05		14	05		06	C		◍	05
Mogador	8	1017.5	17	NNW	04	◍	16		19	13	1016.9	15	C		◍	15
Marrakech	466	1014.2	22	WNW	03	◍	10		22	10	1016.5	11	SE	02	○	10
Agadir	19	1016.1	17	W	08	◍	14		19	10	1016.4	11	C		≡	10
Ouarzazate (1)	1133		20	ESE	06	○	01		21	15		15	ESE	06	◍	00
Tindouf	451	1012.5	28	C		○	06		28	16	1016.7	16	E	04	∞	02
Fort-Trinquet	360	1012.1	27	NNW	07	○	00		27	14	1017.5	15	N	08	○	03
Colomb-Bechar (1)	770		21	NE	12	○	00		22	10		12	NNE	14	○	03
Oran	180	1021.0	15	NE	12	○	11		18	09	1019.5	09	NNE	02	◍	09
Porto	103	1018.0	17	C		◍	14		18	08	1016.6	14	E	02	◍	12
Cap St-Vincent	48	1017.5	15	SE	19	◍	15		16	13	1015.6	15	SE	14	◍	15
Lisbonne	70	1018.3	17	S	09	◍	12		20	11	1017.2	12	SE	07	◍	11
Ponta Delgada	36	1001.8	16	WSW	11	◍	15	01	19	13	1003.1	14	WSW	16	○	11
Angra	31	998.1	14	WSW	16	•	11	08	16	13	1002.9	13	WNW	20	▽	10
Horta	61	997.2	15	WSW	34	◍	08	02	17	13	1004.0	13	W	21	○	07
Flores	40	991.8	14	WNW	37	▽	09	02	15		1004.4	14	NW	30	•	11
Funchal	110	1014.6	18	N	03	◍	14		20	14	1014.6	15	C		◍	12
Teneriffe	37															
Cap Juby	5	1017.0	19	NNW	05	○	11			16	1016.6	17	N	08	◍	14
Villa Cisneros	6	1016.7	20	N	16	○	13				1016.2	17	NNW	08	◍	15

(1) Pression réduite au niveau de la station.

Prévisions pour la journée du 11 AVRIL 1956

Temps nuageux sur l'ensemble du Maroc avec faible tendance orageuse.

On notera quelques averses éparses, principalement sur l'extrême Nord et le Moyen Atlas.

Vent variable faible, Sud-Ouest dominant.

Température sans changement.

La mer sera peu agitée, la houle faible d'Ouest 1,5m.

BULLETIN D'ENNEIGEMENT

OUKAIMEDEN (ESSI) 0,90m sur les pentes.

DJEBEL HEBRI (SJS) 10/30cm de neige.

OBSERVATIONS DES PORTS A 0600 TU

STATIONS	ETAT DE LA MER	ETAT DE LA HOULE: Direction	Hauteur en mètres	Période en sec.	Hauteur maximum depuis 06 la veille
Cap Spartel					
Mehedya	Calme	W	0,5	06	Stat.0,5m.
Rabat					
Casablanca	Belle	NW	0,5		
Mazagan	Peu agit.	WNW	1,5	10	Stat.1,5m.
Safi	Plate	WNW	0,5	08	Stat.0,5m.
Mogador	Belle	NW	0,5	04	Stat.0,5m.
Agadir	Calme	WNW	0,5	12	Im. à 1800TU
ENREGISTREUR DE HOULE DE CASABLANCA-LIDO A 1100 TU					

SONDAGES AÉROLOGIQUES à 0800 TU

De gauche à droite, sous les noms de chaque station : Altitude en m. ; direction d'où vient le vent ; vitesse en nœuds.

FES			KASBA-TADLA			FORT-TRINQUET			TANGER			RABAT			OUARZAZATE			MARRAKECH		
500	ENE	08				500	N	06	500	ESE	39	500	NE	06						
1000	S	04	1000	E	22	1000	NNE	10	1000	S	12	1000	WNW	06				1000	C	
1500	WSW	10	1500	SSE	03	1500	NE	04	1500	SSW	08	1500	WSW	15				1500	C	
2000	WSW	14	2000	SSW	03	2000	NW	02	2000	SSW	10	2000	SW	14	2000	SE	18			
2500	WSW	23	2500	SW	05	2500	WSW	07	2500	WSW	14	2500	WSW	25	2500	SE	14			
3000	WSW	29	3000	SW	07	3000	NW	06	3000	WSW	16	3000	WSW	31	3000	S	08			
4000	WSW	29	4000	W	11															

LÉGENDE pour le caractère du temps :

- ○ Ciel clair.
- ◐ Ciel peu nuageux.
- ◍ Ciel nuageux.
- ◍ Ciel couvert.
- ≡ Brouillard.
- = Brume.
- ∞ Brume sèche.
- • Pluie.
- Bruine.
- ✱ Neige.
- ▽ Averse de pluie.
- ▽ Averse de neige.
- ▽ Averse de grêle.
- TR Traces de pluie (moins de 0 mm. 1).
- Orage.
- Eclairs.
- Tempête de sable.
- Poussières ou sable brassés par le vent.
- Tourbillon de poussières ou sable.
- Grains.
- C Vent calme.

MINISTÈRE DES TRAVAUX PUBLICS, DES TRANSPORTS ET DU TOURISME
SECRÉTARIAT GÉNÉRAL A L'AVIATION CIVILE ET COMMERCIALE
DIRECTION DE LA MÉTÉOROLOGIE NATIONALE
ANNÉE 1955-56 N° 102
SERVICE MÉTÉOROLOGIQUE DU MAROC

BULLETIN QUOTIDIEN DES RENSEIGNEMENTS DU MAROC

PUBLIÉ SOUS LA RESPONSABILITÉ DU DIRECTEUR DU SERVICE MÉTÉOROLOGIQUE DU MAROC

Situation en altitude à 0300 T.U. le II AVRIL 1956.

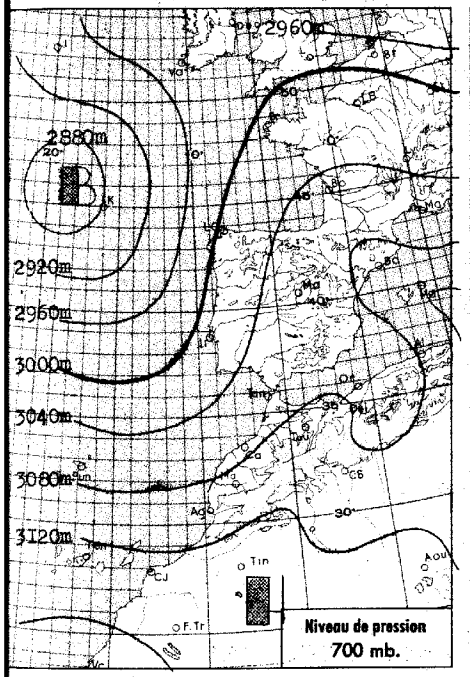

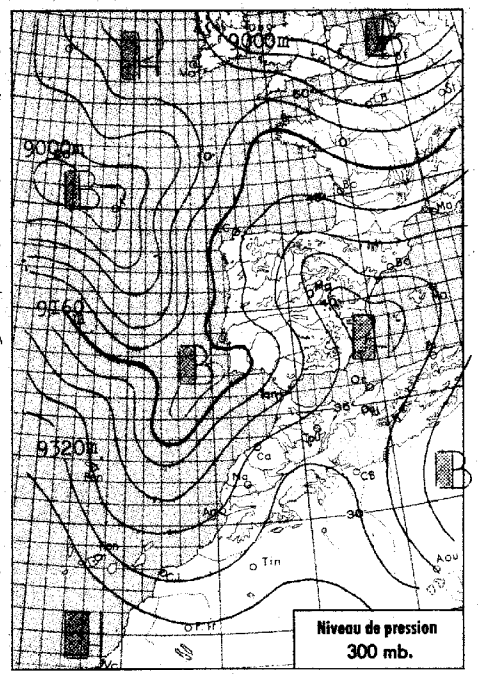

Radiosondage

Port-Lyautey.
0300 T.U.



Analyse de la Situation à 0600 T.U.

Lente aggravation du temps au Maroc où les passages nuageux d'Ouest deviennent plus importants.

Averses éparses dans la soirée d'hier, principalement sur le relief.

Une perturbation d'Ouest, plus active que les précédentes aborde ce matin le Portugal tandis que sa partie méridionale, encore assez atténuée, approche des côtes Marocaines.

Le vent est variable faible, la température sans changement.

=V=

LÉGENDE

- Front chaud en surface
- Front quasi-stationnaire
- Front froid en surface
- Occlusion
- Front intertropical
- A. — anticyclone
- D. — dépression

Les autres lignes sont les isobares au niveau de la mer, cotées en millibars.

Situation générale à 0600 T.U. le II AVRIL 1956.

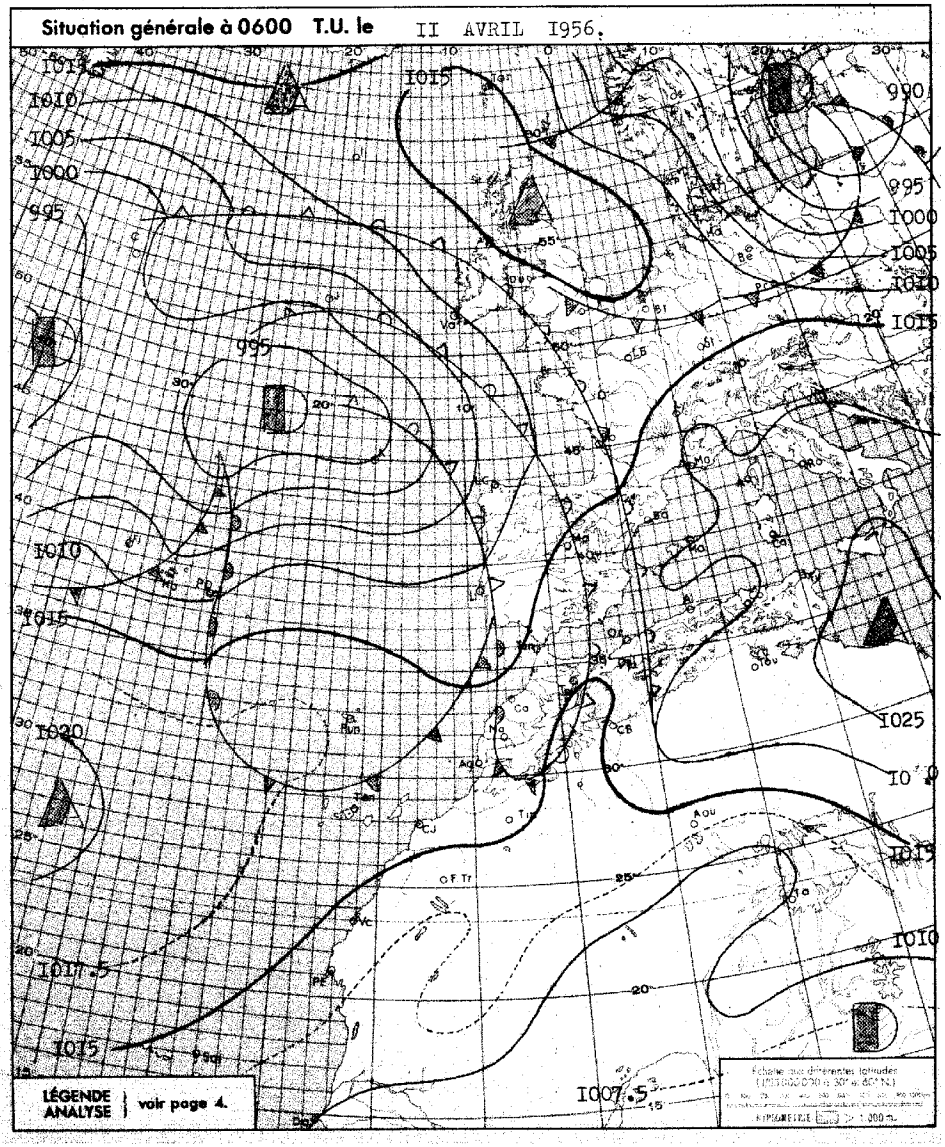

BULLETIN MÉTÉOROLOGIQUE DU MAROC

DU 11 AVRIL 1956.

STATIONS	ALTITUDE (m) (de la cuvette du baromètre)	OBSERVATIONS DE 1800 TU la veille: Pression barométrique à 0 degré C et au niveau de la mer en millibars et dixièmes de millibars	Température de l'air en degré C	VENT: Direction	VENT: Vitesse en nœuds	Caractère du temps (voir légende)	Température du point de rosée en degré C	Hauteur de pluie tombée dans les 24 h. (de 6 à 6 h.) en millimètres	Maximum relevé à 18 h. la veille en degré C	Minimum relevé à 6 h. du matin en degrés C	OBSERVATIONS DE 0600 TU ce jour: Pression barométrique à 0 degré C et au niveau de la mer en millibars et dixièmes de millibars	Température de l'air en degré C	VENT: Direction	VENT: Vitesse en nœuds	Caractère du temps (voir légende)	Température du point de rosée en degré C
Tanger	86	1016.6	16	E	19	◍	12	TR	19	14	1016.5	14	ENE	08	◐	12
Oujda	460	1015.4	14	NW	08	◐	12	TR	21	10	1015.7	14	SSW	06	◍	12
Port-Lyautey	6	1015.6	19	NW	02	◍	15		21	13	1015.6	13	C		◐	13
Touahar	569	1014.1	18	E	15	◐	14	TR	20	10	1015.6	12	ESE	09	◐	09
Rabat	68	1016.3	17	WNW	08	◍	15		20	13	1016.4	14	S	06	◍	13
Fès	414	1015.1	20	ENE	02	◍	14	TR	22	13	1016.1	14	NNE	02	◍	10
Meknès	549	1015.1	19	NW	02	◐	16	TR	21	12	1016.4	12	C		◐	09
Nouasseur	200	1016.9	17	N	08	◍	13		23	10	1016.9	10	N	02	◍	
Casablanca	55	1016.7	18	NW	02	◐	15		20	13	1016.0	13	S	02	◐	12
Ifrane (1)	1164															
Khouribga (1)	776		18	NNW	06	◍	16	TR	21	10		12	SSW	02	◍	10
Safi	25	1016.3	17	C		◍	11		19	11	1016.3	11	ESE	04	◍	11
Kasba-Tadla	504	1014.5	21	C		◍	15	07	24	11	1016.3	11	C		◍	10
Midelt (1)	1520		10	SW	04	.	07	11	17	06		06	C		●	06
Mogador	8	1017.0	18	NNW	04	◍	17		20	14	1016.6	15	C		○	14
Marrakech	466	1014.7	20	WNW	10	◐	10		23	14	1015.4	14	C		◍	13
Agadir	19	1014.8	18	WSW	04	◍	15		20	15	1016.4	16	E	02	◍	15
Ouarzazate (1)	1133		17	N	06	▽	04	TR	20	13		13	NNE	06	◐	05
Tindouf	451	1014.1	17	E	04	○	06		28	15	1017.5	16	C		○	03
Fort-Trinquet	260	1009.2	30	NNE	05	○	02		31	17	1013.0	17	N	07	○	07
Colomb-Bechar (1)	770		19	SSE	10	○	-04		22	11		12	N	06	◍	-03
Oran	180	1016.7	18	NE	08	◍	10		23	12	1017.4	14	SSW	02	◍	12
Porto	103	1013.7	16	SW	02	◍	15	03	18	14	1011.0	14	SSW	04	.	14
Cap St-Vincent	48	1014.9	16	S	10	◍	16	02	18	13	1013.7	14	SSE	10	◐	14
Lisbonne	70	1014.7	17	S	14	◐	13	11	19	12	1012.7	13	WNW	14	.	12
Ponta Delgada	36	1012.1	17	W	20	○	12	TR	18	14	1012.2	15	SSW	16	◍	13
Angra	31	1008.7	17	WNW	18	◐	09	01	17	16	1009.3	14	SW	12	◍	12
Horta	61	1010.8	17	W	12	◐	12	02	17	12	1009.0	14	SSW	02	◍	14
Flores	40	1009.0	16	W	10	◍	13	TR	18	15	1006.9	16	W	03	◍	16
Funchal	110	1014.8	17	C		▽	15	01	19		1016.0	14	NW	08	◐	12
Teneriffe	37									15	1015.9	17	NNW	04	○	11
Cap Juby	5	1015.8	20	NNW	08	○	15			16	1016.9	18	NW	10	○	14
Villa Cisneros	6	1015.5	20	NW	17	○	16				1015.5	16	N	08	○	16

(1) Pression réduite au niveau de la station.

Prévisions pour la journée du 12 AVRIL 1956

Temps instable sur l'ensemble du Maroc avec alternance de ciel trés nuageux et d'éclaircies marquées.

Les averses seront faibles mais assez fréquentes sur la moitié Nord du pays, rares sur la moitié Sud.

Vent de secteur Ouest modéré.

Température en baisse.

La mer sera agitée, la houle d'Ouest modérée en aggravation 2 à 3m.

Bulletin d'enneigement.

OUKAIMEDEN (ESSI) 0.70m sur les pentes.

OBSERVATIONS DES PORTS A 0600 TU

STATIONS	ETAT DE LA MER	ETAT DE LA HOULE: Direction	Hauteur en mètres	Période en sec.	Hauteur maximum depuis 06 la veille
Cap Spartel	Calme	WNW	1.50		
Mehedya	Calme	W	0.50	06	Stat. 0.50m
Rabat					
Casablanca	Belle	NW	1.50		
Mazagan	Belle	WNW	1	10	Stat. 1m.
Safi	Belle	W	1	12	Stat. 1m.
Mogador	Belle	NW	0.50	04	1m à 1800 TU.
Agadir					
ENREGISTREUR DE HOULE DE CASABLANCA-LIDO A 1100 TU					

SONDAGES AÉROLOGIQUES à 0800 TU

De gauche à droite, sous les noms de chaque station : Altitude en m. ; direction d'où vient le vent ; vitesse en nœuds.

FORT-TRINQUET			FES			KASBA-TADLA			OUARZAZATE			TANGER			MARRAKECH			RABAT		
500	ENE	10	500	ENE	06							500	ESE	02				500	WNW	06
1000	ENE	12	1000	WNW	06	1000	SSW	03				1000	SSW	06	1000	ESE	02			
1500	ENE	10	1500	WSW	12	1500	SW	08	1500	ENE	09	1500	SSW	12	1500	W	06			
2000	C		2000	SW	16	2000	WSW	21	2000	SE	06									
2500	C		2500	WSW	21	2500	WSW	12	2500	SSE	05									
3000	C		3000	WSW	27				3000	SSW	09									
4000	WNW	19																		
5500	WNW	29																		

LÉGENDE pour le caractère du temps :

- ○ Ciel clair.
- ◐ Ciel peu nuageux.
- ◍ Ciel nuageux.
- ● Ciel couvert.
- ≡ Brouillard.
- = Brume.
- ∞ Brume sèche.
- • Pluie.
- ⁹ Bruine.
- * Neige.
- ▽ Averse de pluie.
- ▽ Averse de neige.
- ▽ Averse de grêle.
- TR Traces de pluie (moins de 0 mm. 1).
- Orage.
- Eclairs.
- Tempête de sable.
- Poussières ou sable brassés par le vent.
- Tourbillon de poussières ou sable.
- Grains.
- Vent calme.

MINISTÈRE DES TRAVAUX PUBLICS, DES TRANSPORTS ET DU TOURISME
SECRÉTARIAT GÉNÉRAL A L'AVIATION CIVILE ET COMMERCIALE
DIRECTION DE LA MÉTÉOROLOGIE NATIONALE
SERVICE MÉTÉOROLOGIQUE DU MAROC

ANNÉE 1956 — N° 103

BULLETIN QUOTIDIEN DES RENSEIGNEMENTS DU MAROC

PUBLIÉ SOUS LA RESPONSABILITÉ DU DIRECTEUR DU SERVICE MÉTÉOROLOGIQUE DU MAROC

Situation générale à 0600 T.U. le I2 avril I956

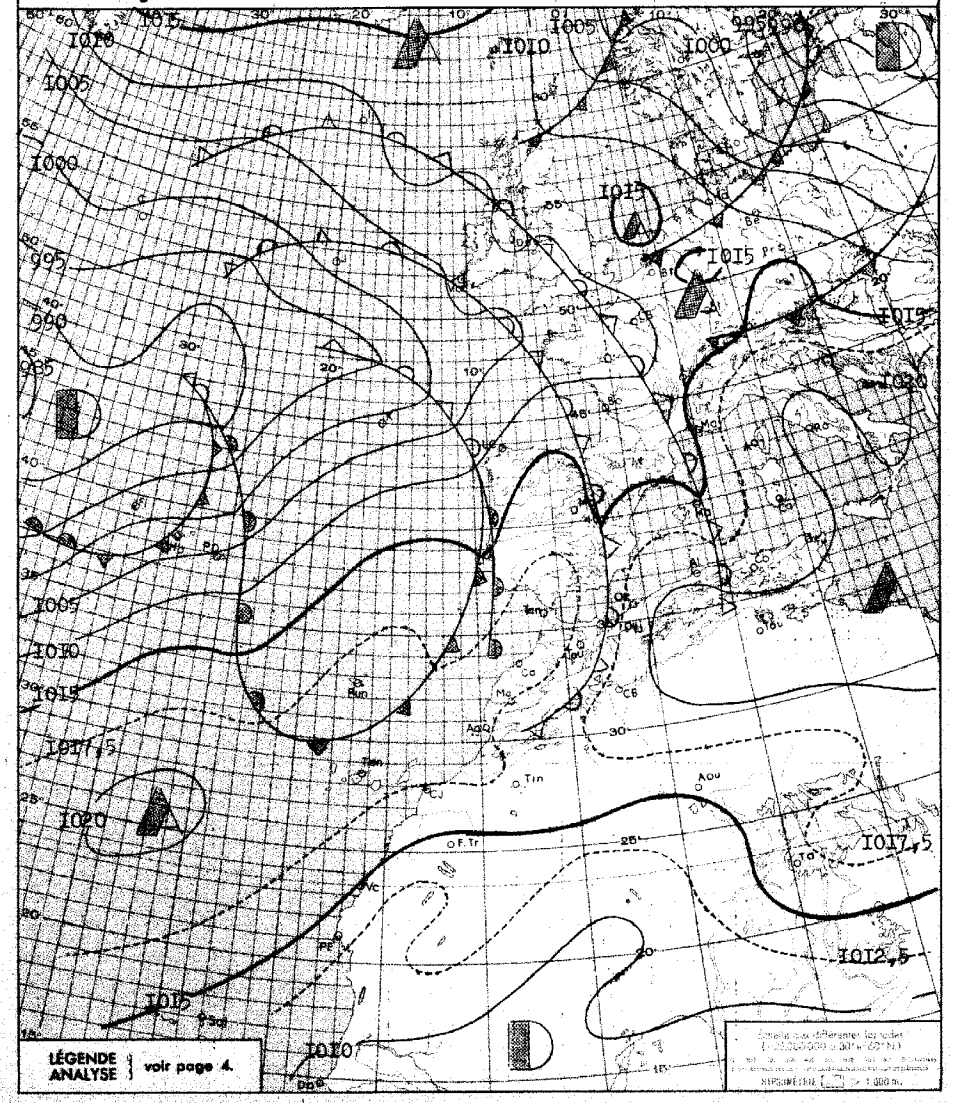

Situation en altitude à 0300 T.U. le I2 AVRIL I956

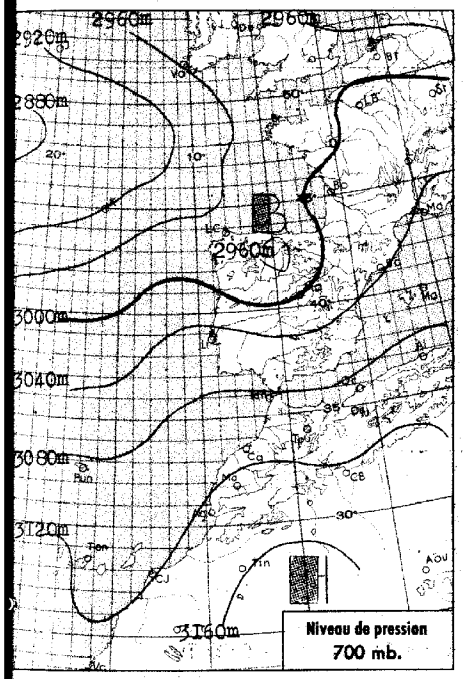

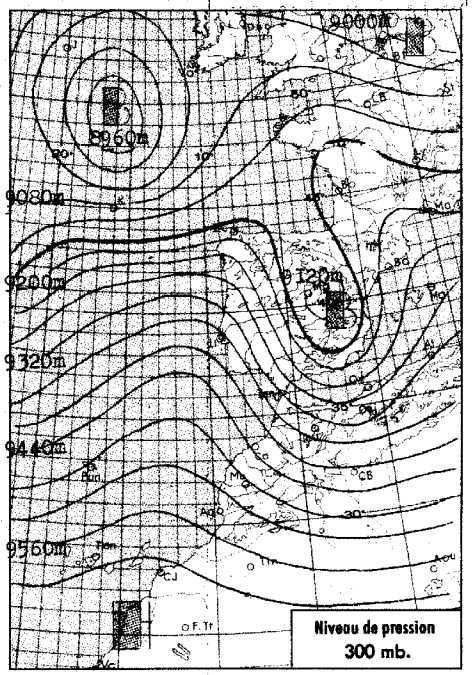



Analyse de la Situation à 0600 T.U.

Hausse du champ de pression dans la région Madère-Canaries-Maroc.

Courant perturbé assez peu actif axé Sud-Acores-Portugal-Bretagne interessant faiblement le Maroc par sa bordure méridionale.

Ciel nuageux à très nua--geux au Nord du parallèle de Safi, clair à peu nuageux au Sud.

Pluies faibles orageuses limitées au Tangérois et Rif.

Vent variable faible.

Température sans changement.

LÉGENDE

- Front chaud en surface
- Front quasi-stationnaire
- Front froid en surface
- Occlusion
- Front intertropical
- A. — anticyclone
- D. — dépression

Les autres lignes sont les isobares au niveau de la mer, cotées en millibars.

BULLETIN MÉTÉOROLOGIQUE DU MAROC

DU 12 AVRIL 1956.

STATIONS	ALTITUDE (m) (de la cuvette du baromètre)	OBSERVATIONS DE 1800 TU la veille: Pression barométrique à 0 degré C et au niveau de la mer en millibars et dixièmes de millibars	Température de l'air en degré C	VENT Direction	VENT Vitesse en nœuds	Caractère du temps (voir légende)	Température du point de rosée en degré C	Hauteur de pluie tombée dans les 24 h. (de 6 à 6 h.) en millimètres	Maximum relevé à 18 h. la veille en degré C	Minimum relevé à 6 h. du matin en degrés C	OBSERVATIONS DE 0600 TU ce jour: Pression barométrique à 0 degré C et au niveau de la mer en millibars et dixièmes de millibars	Température de l'air en degré C	VENT Direction	VENT Vitesse en nœuds	Caractère du temps (voir légende)	Température du point de rosée en degré C
Tanger	86	1016.8	17	WNW	10	◍	15	TR	20	13	1018.8	14	SW	08	◍	13
Oujda	460	1013.0	16	WSW	06	◍	12		24	09	1016.2	09	C		○	08
Port-Lyautey	6	1016.5	19	WNW	08	○	15		21	13	1018.0	13	C		◍	12
Touahar	569	1013.3	18	W	18	◍	12		21	10	1017.7	10	C		≡	10
Rabat	68	1016.9	17	WNW	08	◍	14		20	12	1018.7	12	C		◍	12
Fès	414	1015.4	19	NW	04	◍	13		21	09	1019.0	11	C		◍	10
Meknès	549	1016.0	17	NW	04	◍	13		19	11	1018.5	12	SSW	02	◍	11
Nouasseur	200	1017.1	18	N	08	◍	14		21	09	1019.3	10	C		◍	10
Casablanca	55	1017.3	18	WNW	06	◍	14		20	13	1018.8	13	C		◍	12
Ifrane (1)	1464															
Khouribga (1)	776		16	NNW	04	◍	13		19	09		09	NE	04	◍	09
Safi	25	1016.8	17	NW	06	◍	14		19	10	1018.3	11	ENE	03	◍	
Kasba-Tadla	504	1014.8	20	W	04	◍	14		22	12	1017.8	12	C		◍	11
Midelt (1)	1520		12	WNW	14	◍	07		16							
Mogador	8	1017.0	18	N	06	◍	17		19	13	1017.8	15	NE	04	○	14
Marrakech	466	1014.4	21	NW	06	◍	13		23	12	1017.3	12	C		○	12
Agadir	19	1014.9	20	W	04	◍	14		23	13	1017.0	14	E	04	○	14
Ouarzazate (1)	1133		20	S	06	◍	00		22	09		10	C		○	02
Tindouf	451	1014.2	28	E	04	○	06		29	16	1018.9	16	ENE	02	○	03
Fort-Trinquet	360	1009.0	32	SSE	02	○	-01			16	1014.0	16	NE	06	○	10
Colomb-Bechar (1)	770		22	C		◍	-02			11		11	C		○	-02
Oran	180	1015.1	19	ENE	04	◍	13	01	23	13	1018.0	13	C		◍	12
Porto	103	1013.0	16	SW	04	◐	14	12	20	13	1013.6	15	SW	07	◍	14
Cap St-Vincent	48	1015.8	17	WSW	12	○	16		18	13	1016.9	15	SW	08	◍	15
Lisbonne	70	1014.9	16	WSW	13	◐	12	01	18							
Ponta Delgada	86									16	1008.1	16	SSW	32	◍	16
Angra	81							TR		16	1001.5	16	SW	15	◐	13
Horta	61							TR		15	1001.8	15	SW	15	◍	15
Flores	40									13	997.2	15	WSW	09	<	14
Funchal	110	1017.6	19	N	05	○	14		19	13	1019.1		C		○	11
Teneriffe	37	1015.5	23	ESE	06	○	14			15	1016.3	16	C		○	12
Cap Juby	5	1015.7	19	N	10	◐	15			16	1017.1	17	N	11	○	15
Villa Cisneros	6	1014.3	21	NNE	21	○	15				1015.0	17	N	25	◐	15

(1) Pression réduite au niveau de la station.

Prévisions pour la journée du 13 AVRIL 1956.

Le temps demeurera faiblement instable sur la moitié Nord du Maroc avec alternance de ciel nuageux et de belles éclaircies.

Quelques ondées orageuses sur l'extrême Nord.

Température sans changement.

La mer sera peu agitée, la houle d'Ouest en amélioration de modérée 2m à faible Im.

Bulletin d'enneigement.

OUKAIMEDEN(ESSI)	75cm sur les pentes.
MISCHLIFFEN(SJS)	Taches de neige.
BORDJ DOUMERGUE(SJS)	Taches de neige.
DJEBEL HEBRI(SJS)	20 à 30cm.

OBSERVATIONS DES PORTS A 0600 TU

STATIONS	ETAT DE LA MER	ETAT DE LA HOULE: Direction	Hauteur en mètres	Période en sec.	Hauteur maximun depuis 06 la veille
Cap Spartel	Belle	WNW	1.5		
Mehedya	Peu agit.	W	1.5	10	1.5m à 0700TU
Rabat	Peu agit.	NW	2.5	13	2.5m à 0700TU
Casablanca	Belle	NW	2		
Mazagan					
Safi					
Mogador	Peu agit.	NW	2	4	2m à 0700TU
Agadir	Belle	WNW	1	12	1m à 0700TU
ENREGISTREUR DE HOULE DE CASABLANCA-LIDO A 1100 TU					

SONDAGES AÉROLOGIQUES à 0800 TU

De gauche à droite, sous les noms de chaque station : Altitude en m. ; direction d'où vient le vent ; vitesse en nœuds.

TINDOUF			TOUAHAR			RABAT			AGADIR			FORT-TRINQUET			FES			MOGADOR		
						500	NW	02	500	E	14	500	E	08	500	ENE	04	500	NNE	16
1000	SE	21	1000	WSW	04	1000	NW	02	1000	SE	10	1000	SSE	25	1000	SE	04	1000	SSW	13
1500	SE	10	1500	SW	18	1500	SW	19	1500	SSW	23	1500	SE	21	1500	WSW	16	1500	SSW	19
2000	SSE	08	2000	SW	18	2000	SW	16	2000	SSW	23	2000	SSE	21	2000	WSW	35			
2500	NW	06	2500	WSW	25															
3000	NNW	69	3000	WSW	29															
4000	NNW	31	4000	W	23															

LÉGENDE pour le caractère du temps :

- ○ Ciel clair.
- ◐ Ciel peu nuageux.
- ◍ Ciel nuageux.
- ◍ Ciel couvert.
- ≡ Brouillard.
- = Brume.
- ∞ Brume sèche.
- • Pluie.
- Bruine.
- ✱ Neige.
- Averse de pluie.
- Averse de neige.
- Averse de grêle.
- TR Traces de pluie (moins de 0 mm. 1).
- Orage.
- < Eclairs.
- Tempête de sable.
- Poussières ou sable brassés par le vent.
- Tourbillon de poussières ou sable.
- V Grains.
- C Vent calme.

MINISTÈRE DES TRAVAUX PUBLICS, DES TRANSPORTS ET DU TOURISME
SECRÉTARIAT GÉNÉRAL A L'AVIATION CIVILE ET COMMERCIALE
DIRECTION DE LA MÉTÉOROLOGIE NATIONALE
ANNÉE 1956 — SERVICE MÉTÉOROLOGIQUE DU MAROC — N° 104

BULLETIN QUOTIDIEN DES RENSEIGNEMENTS DU MAROC

PUBLIÉ SOUS LA RESPONSABILITÉ DU DIRECTEUR DU SERVICE MÉTÉOROLOGIQUE DU MAROC

Situation en altitude à 0300 T.U. le 13 AVRIL 1956

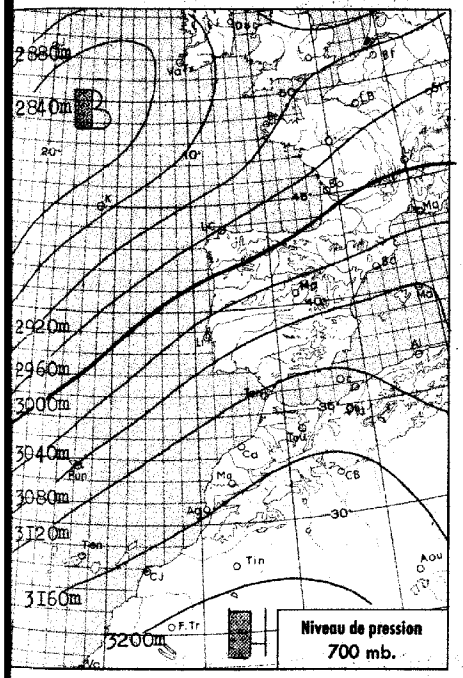

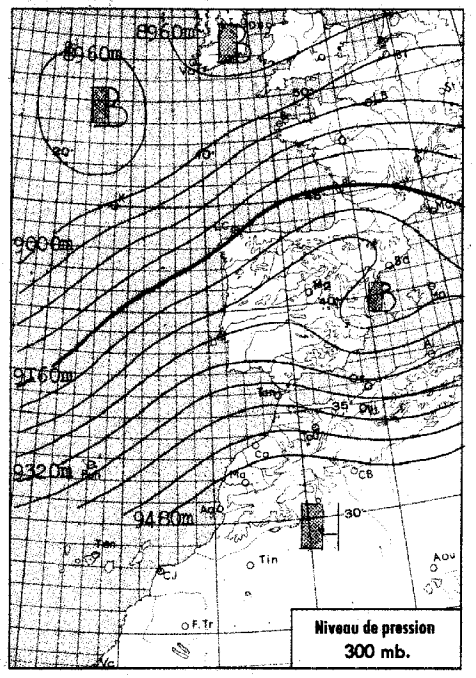

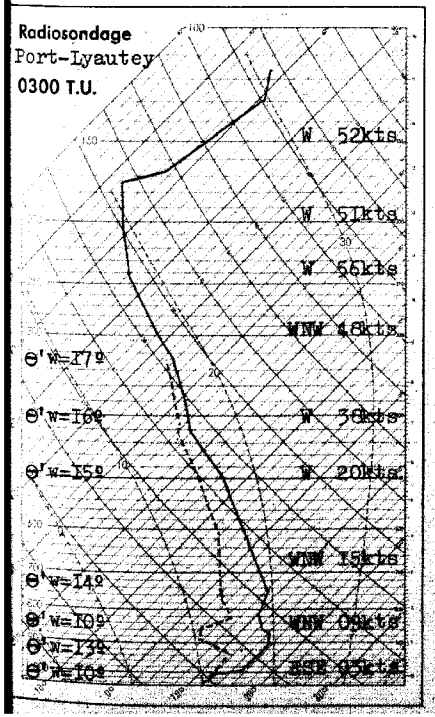

Analyse de la Situation à 0600 T.U.

Persistance du courant perturbé Sud-Açores-Portugal-France qui intéresse très faiblement le Maroc par sa marge méridionale.

Beau temps, nuageux par Cirrus sur le quart Nord-Ouest, clair à peu nuageux ailleurs.

Le vent est variable faible la température sans changement.

LÉGENDE

- Front chaud en surface
- Front quasi-stationnaire
- Front froid en surface
- Occlusion
- Front intertropical
- A. — anticyclone
- D. — dépression

Les autres lignes sont les isobares au niveau de la mer, cotées en millibars.

Situation générale à 0600 T.U. le 13 AVRIL 1956

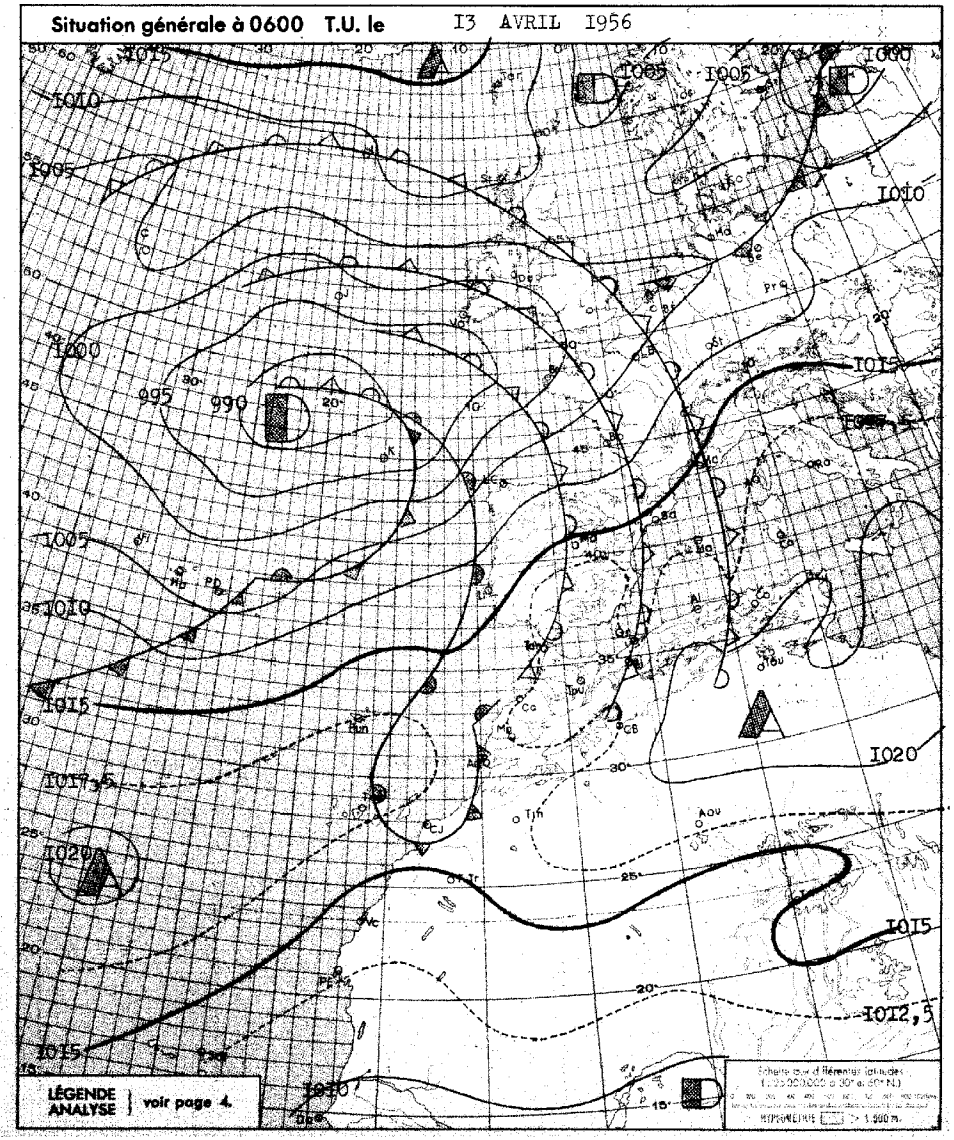

BULLETIN MÉTÉOROLOGIQUE DU MAROC

DU 13 AVRIL 1956

STATIONS	ALTITUDE (m) (de la cuvette du baromètre)	OBSERVATIONS DE 1800 TU la veille: Pression barométrique à 0 degré C et au niveau de la mer en millibars et dixièmes de millibars	Température de l'air en degré C	VENT: Direction	VENT: Vitesse en nœuds	Caractère du temps (voir légende)	Température du point de rosée en degré C	Hauteur de pluie tombée dans les 24 h. (de 6 à 6 h.) en millimètres	Maximum relevé à 18 h. la veille en degré C	Minimum relevé à 6 h. du matin en degrés C	OBSERVATIONS DE 0600 TU ce jour: Pression barométrique à 0 degré C et au niveau de la mer en millibars et dixièmes de millibars	Température de l'air en degré C	VENT: Direction	VENT: Vitesse en nœuds	Caractère du temps (voir légende)	Température du point de rosée en degré C
Tanger	86	1019.7	17	WNW	10	○	13		19	10	1018.8	10	ENE	04	○	10
Oujda	460	1015.5	17	NNW	03	○	10		21	08	1017.8	09	C		○	09
Port-Lyautey	6	1017.2	19	NW	10	○	13		20	10	1017.9	10	C		≡	10
Toushar	569	1015.9	18	W	17	◐	13		20	11	1018.4	11	C		○	10
Rabat	68	1019.6	18	NW	10	○	14		20	11	1018.3	12	NE	06	○	12
Fès	414	1018.3	19	WNW	02	◐	13		22	09	1019.7	09	C		≡	09
Meknès	549	1017.8	19	NW	06	◐	12		20	11	1019.0	11	SSW	02	○	10
Nouasseur	200	1019.8	18	N	10	○	14		20	07	1019.2	07	C		≡	07
Casablanca	55	1019.7	18	NNE	06	○	14		20	11	1018.1	11	SSE	04	○	10
Ifrane (1)	1664															
Khouribga (1)	776		17	NNW	04	◐	14		21	10		12	ENE	04	○	10
Safi	25	1018.3	19	NE	13	◐	14		22	11	1016.7	11	ESE	10	○	10
Kasba-Tadla	504	1017.1	22	W	02	◐	14		23	11	1018.7	11	E	06	○	09
Midelt (1)	1520															
Mogador	8	1018.6	18	NNE	14	○	17		19	13	1016.6	13	C		○	13
Marrakech	466	1015.8	24	WSW	06	◐	13		25	12	1016.9	14	SE	02	○	12
Agadir	19	1015.9	23	WSW	04	○	16		23	13	1016.0	13	ENE	06	○	10
Ouarzazate (1)	1133		24	WNW	04	○	00		26	10		10	C		○	02
Tindouf	451	1015.5	20	SE	02	◐	09		31	15	1019.8	15	C		○	-01
Fort-Trinquet	360	1011.9	32	SSE	08	○	02		33	24	1014.5	24	SE	14	○	02
Colomb-Bechar (1)	770		24	SSW	10	○	-04		25	12		14	NNE	04	○	-01
Oran	180	1017.0	21	NNW	04	◐	09		22	10	1019.0	10	C		◐	08
Porto	103	1014.6	14	SSW	22	○	13	06	17	13	1010.9	13	S	22	•	13
Cap St-Vincent	48	1018.0	17	SW	06	◐	16		18	13	1015.4	15	S	12	◐	15
Lisbonne	70	1017.3	16	SSW	13	◐	12		18	14	1014.5	15	SSW	14	◐	13
Ponta Delgada	36	1008.5	19	SSW	26	○	14	TR	20	14	1006.1	15	WSW	25	◐	12
Angra	31	999.7	17	SW	20	◐	13	02	18	14	1000.9	15	WNW	32	◐	09
Horta	61	998.8	15	SW	26	◐	12	01	18	13	1002.4	15	W	24	◐	12
Flores	40	995.2	16	W	15	◐	13	11	16	11	1001.0	14	WNW	25	◐	12
Funchal	110	1017.2	19	SW	12	○	14		20	16	1017.1	16	SW	11	◐	14
Teneriffe	37	1016.2	21	ESE	06	○	14				1016.5	15	NNW	04	○	12
Cap Juby	5	1017.0	20	N	10	◐	15				1016.7	17	N	05	◐	14
Villa Cisneros	6	1013.7	21	NNW	15	∞	15				1014.1	17	NNE	17	○	15

(1) Pression réduite au niveau de la station.

Prévisions pour la journée du 14 AVRIL 1956

Beau temps sur la majeure partie du Maroc, nuageux sur le quart Nord-Ouest, peu nuageux ailleurs. Quelques faibles pluies sont possibles sur le Tangérois.

Vent variable faible, secteur Sud dominant.

Température en faible hausse.

La mer sera peu agitée, la houle faible d'Ouest 1,5m.

BULLETIN D'ENNEIGEMENT

OUKAIMEDEN (ESSI) 0.65m sur les pentes.

OBSERVATIONS DES PORTS A 0600 TU

STATIONS	ETAT DE LA MER	ETAT DE LA HOULE: Direction	Hauteur en mètres	Période en sec.	Hauteur maximun depuis 06 la veille
Cap Spartel	Belle	WNW	2		Stat. 2m.
Mehedya	Peu agit	W	1,5	10	Stat. 1,5m.
Rabat	Belle	NW	1,5	12	2m à 1800 TU
Casablanca	Belle	NW	1,5		
Mazagan					
Safi	Peu agit	WNW	1,5	12	Stat. 1,5m.
Mogador	Belle	NW	1	04	2m à 1800 TU
Agadir	Belle	WNW	1	10	1,5m à 1800 TU
ENREGISTREUR DE HOULE DE CASABLANCA-LIDO A 1100 TU					

SONDAGES AÉROLOGIQUES à 0800 TU

De gauche à droite, sous les noms de chaque station : Altitude en m. ; direction d'où vient le vent ; vitesse en nœuds.

TANGER			FORT-TRINQUET			RABAT			FES			MOGADOR			MARRAKECH			OUARZAZATE		
500	SSW	19	500	SE	06	500	C		500	ENE	06	500	SSW	14						
1000	SW	08	1000	SSE	19	1000	SW	12	1000	WSW	08	1000	SSW	15	1000	WNW	04			
1500	WSW	10	1500	SSE	10	1500	SW	12	1500	SW	14	1500	SW	10	1500	WSW	12	1500	C	
2000	WSW	12	2000	NW	04	2000	WSW	12	2000	WSW	12	2000	SW	12	2000	WSW	19			
2500	WSW	14	2500	NNW	04	2500	SSW	10	2500	W	06	2500	SSW	15	2500	WSW	20	2500	NE	04
3000	WSW	21	3000	N	06	3000	WSW	16	3000	WNW	12				3000	W	12	3000	NNW	04
4000	WSW	27				4000	WNW	25	4000	WNW	23							4000	WNW	16
5500	WNW	39	5500	WSW	14															

LÉGENDE pour le caractère du temps :

- ○ Ciel clair.
- ◐ Ciel peu nuageux.
- ◐ Ciel nuageux.
- ◐ Ciel couvert.
- ≡ Brouillard.
- ═ Brume.
- ∞ Brume sèche.
- • Pluie.
- Bruine.
- ✱ Neige.
- Averse de pluie.
- Averse de neige.
- Averse de grêle.
- TR Traces de pluie (moins de 0 mm. 1).
- Orage.
- Eclairs.
- Tempête de sable.
- Poussières ou sable brassés par le vent.
- Tourbillon de poussières ou sable.
- Grains.
- C Vent calme.

Situation en altitude à 0300 T.U. le 14 AVRIL 1956.

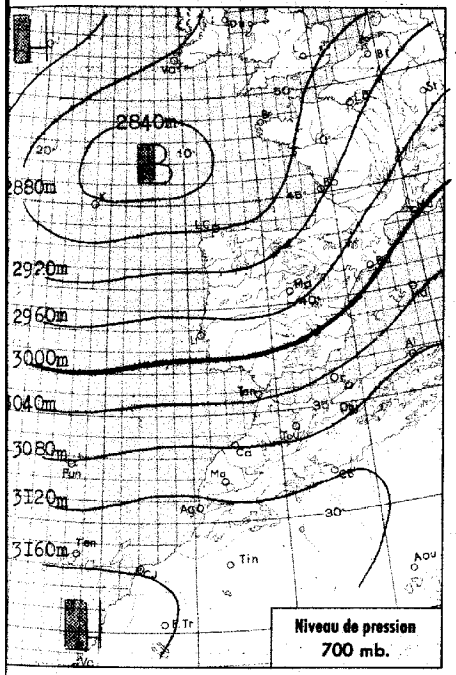

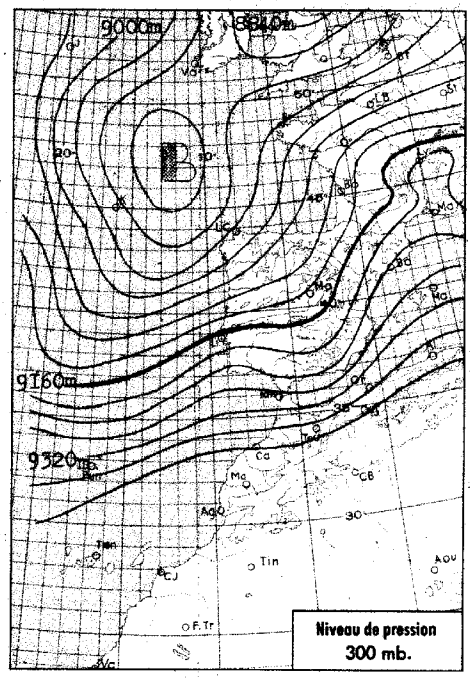

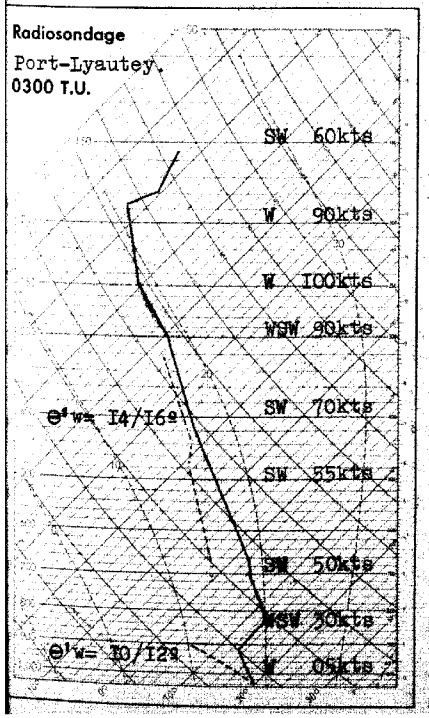

Analyse de la Situation à 0600 T.U.

Affaiblissement de la dorsale allant des Canaries à la Lybie par suite de la progression de l'air froid maritime vers le Maroc.

Le temps s'est aggravé lentement par l'Ouest, à 0600 tu le ciel est généralement trés nuageux et l'on note quelques précipitations sur le Tangérois.

Vent de Sud-Ouest faible.

Température en hausse sensible sur la bordure côtière atlantique, sans grand changement sur le reste du pays.

=V=

LÉGENDE

Front chaud en surface — Front quasi-stationnaire
Front froid en surface — Occlusion
Front intertropical — A. — anticyclone — D. — dépression

Les autres lignes sont les isobares au niveau de la mer, cotées en millibars.

MINISTÈRE DES TRAVAUX PUBLICS, DES TRANSPORTS ET DU TOURISME
SECRÉTARIAT GÉNÉRAL A L'AVIATION CIVILE ET COMMERCIALE
DIRECTION DE LA MÉTEOROLOGIE NATIONALE
SERVICE MÉTÉOROLOGIQUE DU MAROC

ANNÉE 1956 — N° 105

BULLETIN QUOTIDIEN DES RENSEIGNEMENTS DU MAROC

PUBLIÉ SOUS LA RESPONSABILITÉ DU DIRECTEUR DU SERVICE MÉTÉOROLOGIQUE DU MAROC

Situation générale à 0600 T.U. le 14 AVRIL 1956.

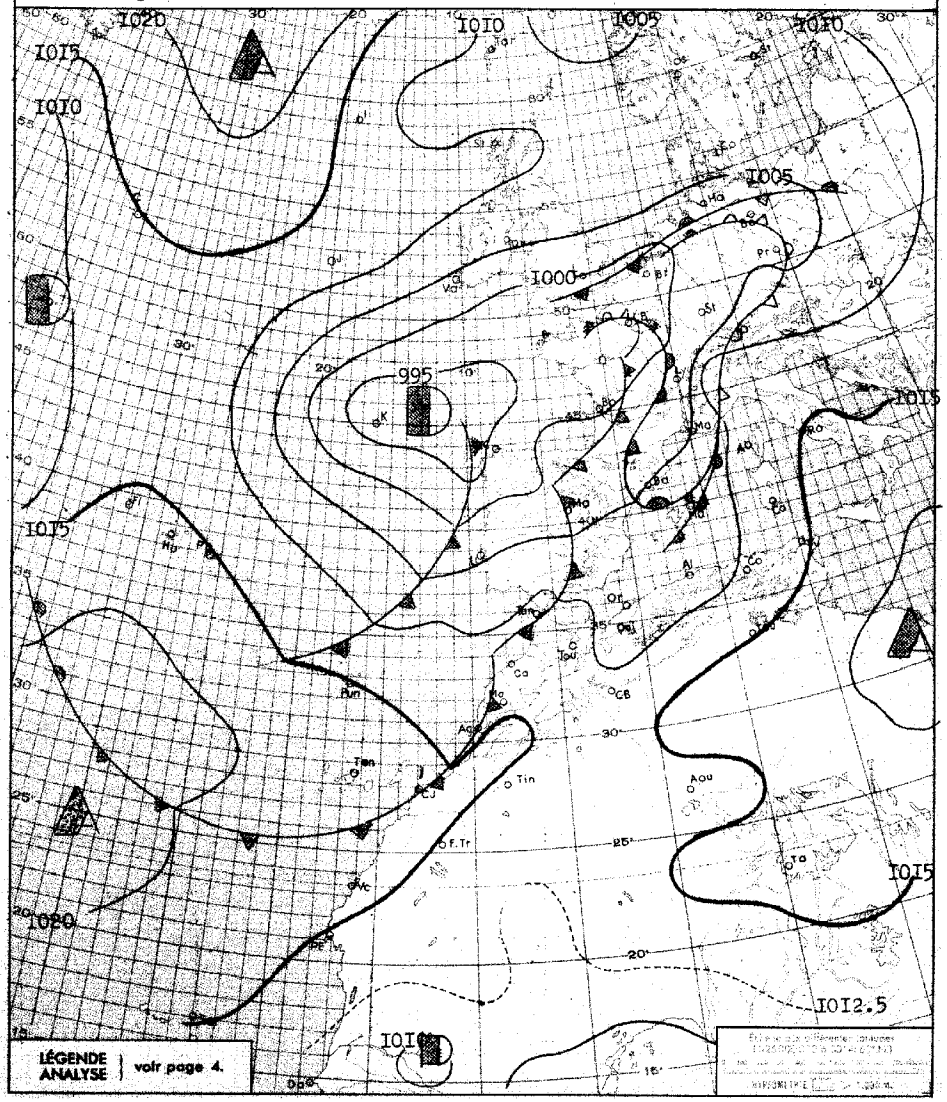

BULLETIN MÉTÉOROLOGIQUE DU MAROC

DU 14 AVRIL 1956.

STATIONS	ALTITUDE (m) (de la cuvette du baromètre)	OBSERVATIONS DE 1800 TU la veille: Pression barométrique à 0 degré C et au niveau de la mer en millibars et dixièmes de millibars	Température de l'air en degré C	VENT: Direction	VENT: Vitesse en nœuds	Caractère du temps (voir légende)	Température du point de rosée en degré C	Hauteur de pluie tombée dans les 24 h. (de 6 à 6 h.) en millimètres	Maximum relevé à 18 h. la veille en degré C	Minimum relevé à 6 h. du matin en degrés C	OBSERVATIONS DE 0600 TU ce jour: Pression barométrique à 0 degré C et au niveau de la mer en millibars et dixièmes de millibars	Température de l'air en degré C	VENT: Direction	VENT: Vitesse en nœuds	Caractère du temps (voir légende)	Température du point de rosée en degré C
Tanger	86	1013.1	19	C		◐	14	TR	23	16	1010.8	16	SSW	14	•	14
Oujda	460	1009.7	23	C		◐	14		27	17	1006.6	19	SW	06	◐	12
Port-Lyautey	6	1013.1	23	WNW	02	◐	15		27	15	1012.3	16	SSW	06	◐	14
Touahar	569	1010.4	23	W	07	◐	14		25	12	1010.6	13	W	22	◐	12
Rabat	68	1013.6	21	C		◐	15		27	14	1012.8	14	SSW	12	◐	13
Fès	414	1012.0	24	NE	02	◐	14		24	12	1012.9	12	SSW	02	◐	12
Meknès	549	1011.9	23	C		◐	16		25	12	1013.4	12	C		≡	12
Nouasseur	200	1012.9	23	NW	10	◐	17		28	13	1014.4	14	WSW	08	◐	14
Casablanca	55	1014.4	20	WNW	14	◐	17		27	15	1013.1	15	SSW	12	◐	14
Ifrane (1)	1664															
Khouribga (1)	776		21	WSW	04	◐	15		24	07		08	WSW	08	○	06
Safi	25	1015.5	18	WNW	10	◐	16		21	16	1014.2	16	WSW	12	◐	14
Kasba-Tadla	504	1012.2	25	W	02	◐	16		27	10	1014.8	11	C		○	09
Midelt (1)	1520															
Mogador	8	1016.1	18	WSW	02	◐	18		21	15	1015.4	17	SSW	06	◐	15
Marrakech	466	1011.5	28	WNW	04	◐	12		30	11	1015.2	11	WSW	06	◐	09
Agadir	19	1015.7	19	WSW	08	◐	16		25	14	1015.2	15	C		◐	14
Ouarzazate (1)	1133		27	W	24	○	-08		28	14		14	C		◐	00
Tindouf	451	1014.2	33	C		○	06		34	18	1015.8	19	W	02	○	02
Fort-Trinquet	360	1012.7	33	SSE	04	○	01		35	21	1013.9	22	NE	04	○	07
Colomb-Bechar (1)	770		28	SW	16	○	-02		29	17		19	SSW	16	◐	-03
Oran	180	1012.5	21	C		◐	12		25	14	1008.3	15	SSW	02	◐	11
Porto	103	1003.9	15	SW	22	▽	14	15	15	12	1009.0	12	SSW	19	◐	12
Cap St-Vincent	48	1011.2	16	SW	16	◐	16	02	18	12	1006.8	15	W	10	◐	15
Lisbonne	70	1008.3	15	S	20	◐	14	09	18	13	1004.4	13	WSW	17	◐	12
Ponta Delgada	36	1010.0	17	WSW	26	○	12	TR	18	14	1014.5	15	WNW	18	◐	13
Angra	31	1006.0	16	WNW	37	◐	11		18	14	1014.8	15	WNW	16	◐	12
Horta	61	1009.6	16	W	12	◐	12	01	18	14	1015.9	14	W	04	◐	11
Flores	40	1009.2	16	NW	25	◐	14	01	16	14	1015.7	14	WNW	13	◐	14
Funchal	110	1014.1	18	W	06	•	16	07	20	15	1012.6	16	NW	09	○	10
Teneriffe	37	1015.8	21	SSE	04	○	14									
Cap Juby	5	1016.1	20	NNW	05	○	17				1016,1	18	WNW	05	◐	13
Villa Cisneros	6	1014.2	22	N	19	○	17				1015.8	16	N	19	◐	15

(1) Pression réduite au niveau de la station.

SONDAGES AÉROLOGIQUES à 0800 TU

De gauche à droite, sous les noms de chaque station : Altitude en m.; direction d'où vient le vent; vitesse en nœuds.

MARRAKECH			FES			OUARZAZATE			FORT-TRINQUET			KASBA-TADLA			RABAT			AGADIR		
			500	SW	02				500	NE	16				500	W	33	500	WNW	10
1000	W	05	1000	WSW	08				1000	NW	05	1000	WSW	08	1000	WSW	27			
1500	W	07	1500	WSW	33							1500	WSW	12	1500	WSW	23			
2000	WSW	32	2000	WSW	27	2000	WSW	12							2000	WSW	45			
2500	SW	24				2500	WSW	19												
3000	WSW	34				3000	WSW	40												

Prévisions pour la journée du 15 AVRIL 1956.

Temps instable sur l'ensemble du Maroc. Alternance de ciel trés nuageux et d'éclaircies marquées.

Les averses seront faibles, mais assez fréquentes sur la moitié Nord du pays, rares sur la moitié Sud.

Vent de secteur Ouest modéré.

Température en baisse.

La mer sera agitée, la houle d'Ouest modérée en aggravation de 2m à 3.50m.

Bulletin d'enneigement.

OUKAIMEDEN (ESSI) 0.65m sur les pentes.

OBSERVATIONS DES PORTS A 0600 TU

STATIONS	ETAT DE LA MER	ETAT DE LA HOULE: Direction	Hauteur en mètres	Période en sec.	Hauteur maximum depuis 06 la veille
Cap Spartel	Agitée	WNW	2		
Mehedya	Peu agit	W	1	08	Stat. Im.
Rabat	Belle	W	1		Stat. Im.
Casablanca	Peu agit	NW	1.50		
Mazagan	Peu agit	WNW	1	10	Stat. Im.
Safi	Peu agit	WSW	1.50	10	Stat. 1.50m.
Mogador	Calme	WNW	0.50	12	Im à 1800 TU
Agadir	Belle	NW	1	04	Stat. Im.
ENREGISTREUR DE HOULE DE CASABLANCA-LIDO A 1100 TU					

LÉGENDE pour le caractère du temps :

- ○ Ciel clair.
- ○ Ciel peu nuageux.
- ◐ Ciel nuageux.
- ◐ Ciel couvert.
- ≡ Brouillard.
- = Brume.
- ∞ Brume sèche.
- • Pluie.
- Bruine.
- * Neige.
- ▽ Averse de pluie.
- ▽ Averse de neige.
- ▽ Averse de grêle.
- TR Traces de pluie (moins de 0 mm. 1).
- Orage.
- < Eclairs.
- Tempête de sable.
- Poussières ou sable brassés par le vent.
- Tourbillon de poussières ou sable.
- Grains.
- C Vent calme.

MINISTÈRE DES TRAVAUX PUBLICS, DES TRANSPORTS ET DU TOURISME
SECRÉTARIAT GÉNÉRAL A L'AVIATION CIVILE ET COMMERCIALE

DIRECTION DE LA MÉTÉOROLOGIE NATIONALE

ANNÉE 1956 — SERVICE MÉTÉOROLOGIQUE DU MAROC — N° 106

BULLETIN QUOTIDIEN DES RENSEIGNEMENTS DU MAROC

PUBLIÉ SOUS LA RESPONSABILITÉ DU DIRECTEUR DU SERVICE MÉTÉOROLOGIQUE DU MAROC

Situation en altitude à 0300 T.U. le I5 AVRIL I956.

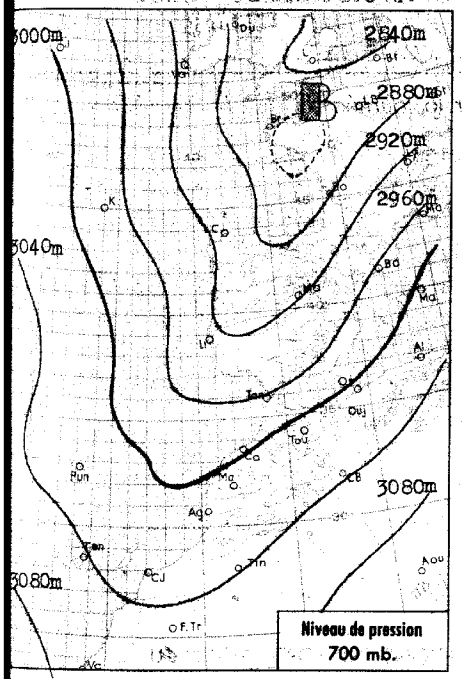

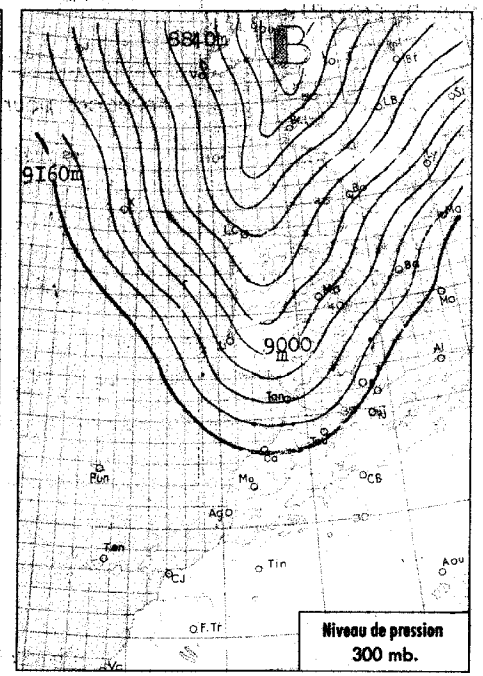

Radiosondage

Port-Lyautey.
0300 T.U.

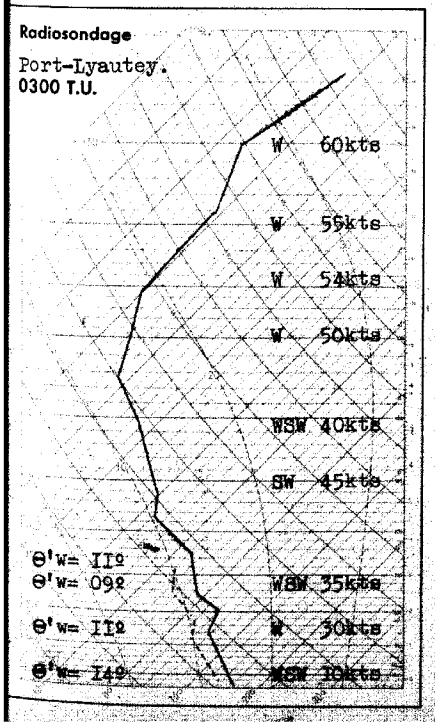

Analyse de la Situation à 0600 T.U.

Déplacement vers l'Est de la dorsale allant des Açores à l'Islande et vers le Sud-Est de la dépression centrée hier entre le point K et La Corogne.

L'air polaire maritime a poursuivi sa progression sur le Maroc donnant lieu à des averses modérées.

Sur la moitié Nord du pays le ciel est trés nuageux, les averses modérées. Sur la moitié Sud, peu nuageux les averses faibles et éparses.

Le vent est faible de seeteur Ouest.

La température est en légère baisse.

=V=

LÉGENDE

Front chaud en surface — Front quasi-stationnaire
Front froid en surface — Occlusion
Front intertropical — A. — anticyclone — D. — dépression
Les pointes figures sont les isobares au niveau de la mer, cotées en millibars.

LIBRARY
JUN 1 1956
WEATHER BUREAU

Situation générale à 0600 T.U. le I5 AVRIL I956.

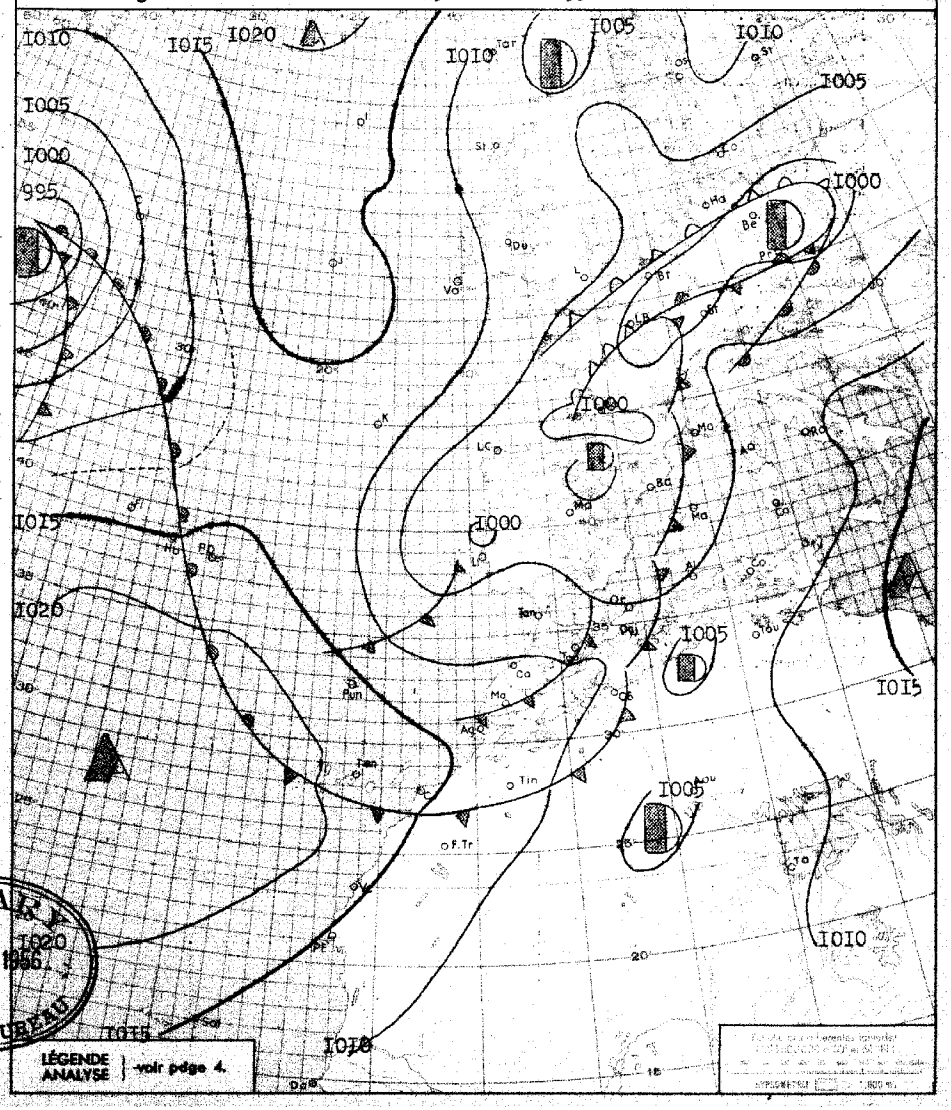

BULLETIN MÉTÉOROLOGIQUE DU MAROC

DU 15 AVRIL 1956.

STATIONS	ALTITUDE (m) (de la cuvette du baromètre)	OBSERVATIONS DE 1800 TU la veille: Pression barométrique à 0 degré C et au niveau de la mer en millibars et dixièmes de millibars	Température de l'air en degré C	VENT: Direction	VENT: Vitesse en nœuds	Caractère du temps (voir légende)	Température du point de rosée en degré C	Hauteur de pluie tombée dans les 24 h. (de 6 à 6 h.) en millimètres	Maximum relevé à 18 h. la veille en degré C	Minimum relevé à 6 h. du matin en degrés C	OBSERVATIONS DE 0600 TU ce jour: Pression barométrique à 0 degré C et au niveau de la mer en millibars et dixièmes de millibars	Température de l'air en degré C	VENT: Direction	VENT: Vitesse en nœuds	Caractère du temps (voir légende)	Température du point de rosée en degré C
Tanger	86	1008.1	17	SW	17	◍	14	16	19	14	1007.2	14	WNW	14	▽	11
Oujda	460	1004.1	18	ENE	04	◍	12	04	20	13	1005.0	13	SSW	08	◐	11
Port-Lyautey	6	1010.0	18	WSW	16	◐	16	19	19	14	1009.2	14	WSW	08	◍	12
Touahar	569	1006.8	15	W	26	◍	12	15	19	10	1007.8	10	WSW	24	▽	09
Rabat	68	1010.7	17	WSW	14	◐	15	21	20	11	1010.1	12	SSW	08	•	10
Fès	414	1010.9	13	WNW	16	•	12	12	20	11	1010.1	11	WSW	06	◍	10
Meknès	549	1011.0	12	WSW	06	•	12	17	19	10	1010.3	10	WSW	06	•	10
Nouasseur	200	1011.6	17	WNW	13	◍	13	06	20	12	1011.4	12	W	06	•	12
Casablanca	55	1011.0	18	WSW	22	○	15	13	20	13	1010.5	14	WSW	12	•	12
Ifrane (1)	1636															
Khouribga (1)	776		13	WSW	06	▽	12	05	17	09		09	WSW	10	•	09
Safi	25	1012.7	18	WSW	13	◐	16	02	19	14	1012.0	16	NNW	12	○	12
Kasba-Tadla	504	1010.6	16	WSW	06	◍	13	05	20	11	1011.2	11	SSW	04	•	10
Midelt (1)	1520															
Mogador	8	1013.9	18	WSW	08	◐	18	TR	19							
Marrakech	466	1011.0	18	NW	22	◐	15	TR	23	12	1012.7	12	WNW	06	◍	12
Agadir	19	1014.0	18	WNW	10	◐	15		21	14	1012.6	16	WNW	06	◐	13
Ouarzazate (1)	1133		23	WSW	28	◍	-04		27							
Tindouf	451	1009.1	30	W	12	○	09		34	14	1012,6	14	WNW	06	○	10
Fort-Trinquet	360	1008.9	32	NW	14	○	04		35	15	1012.9	15	N	14	○	10
Colomb-Bechar (1)	770		29	SW	28		-03	TR	20	13		17	NW	14	◍	05
Oran	180	1007.4	19	C		◍	11	02	22	13	1005.8	15	WSW	02	◍	11
Porto	103	1000.5	14	W	07	◍	12	04	18	12	1003.9	12	WNW	07	•	12
Cap St-Vincent	48	1003.7	15	W	19	◍	15	07	17	12	1005.9	14	WNW	16	◐	13
Lisbonne	70	1002.2	14	WSW	13	◐	10	02	17	10	1005.8	12	W	10	◐	10
Ponta Delgada	36	1018.7	17	WNW	16	◐	13	01	18	13	1017.5	16	SW	05	,	15
Angra	31	1018.2	16	WNW	10	◍	13	06	17	13	1015.2	17	W	19	•	16
Horta	61	1018.0	15	SW	04	•	14	17	18	14	1015.9	16	WSW	08	•	16
Flores	40	1015.3	16	W	05	•	16	10	17	16	1013.7	16	WNW	12	◍	16
Funchal	110	1013.5	20	NW	12	○	15		22	14	1015.0	15	N	13	○	12
Teneriffe	37	1014.6	22	NNW	21	◍	13									
Cap Juby	5	1015.1	20	NNW	03	◐	17				1015.3	18	WNW	05	◐	15
Villa Cisneros	6	1015.6	20	N	21	○	15				1015.0	17	NW	15	○	16

(1) Pression réduite au niveau de la station.

Prévisions pour la journée du 16 AVRIL 1956.

Persistance du temps instable sur la moitié Nord du pays. Passage de grains modérés d'Ouest en Est, suivis d'éclaircies de plus en plus marquées.

Amélioration sensible sur la moitié Sud où les risques d'averses sont faibles.

Vent modéré d'Ouest sur la moitié Nord, faible de Nord-Ouest sur la moitié Sud.

Température en baisse faible.

La mer sera agitée, la houle d'Ouest modérée 3m à 3.50m.

OBSERVATIONS DES PORTS A 0600 TU

STATIONS	ETAT DE LA MER	ETAT DE LA HOULE: Direction	Hauteur en mètres	Période en sec.	Hauteur maximun depuis 06 la veille
Cap Spartel	Agitée	WNW	2.50		2m à 1800 TU
Mehedya	Agitée	W	2	12	1m à 1800 TU
Rabat					
Casablanca					
Mazagan					
Safi					
Mogador					
Agadir					
ENREGISTREUR DE HOULE DE CASABLANCA-LIDO A 1100 TU					

SONDAGES AÉROLOGIQUES à 0800 TU

De gauche à droite, sous les noms de chaque station : Altitude en m. ; direction d'où vient le vent ; vitesse en nœuds.

AGADIR			FES			RABAT			TANGER			MARRAKECH			TOUAHAR		
500	NW	17	500	WSW	14	500	W	21	500	WNW	17	1000	WSW	16	1000	WSW	30
1000	NW	23	1000	WNW	23	1000	W	19									
1500	WNW	14	1500	WSW	35												
2000	WNW	16	2000	WSW	39												
2500	WNW	10															
3000	WNW	35															

LÉGENDE pour le caractère du temps :

- ○ Ciel clair.
- ◐ Ciel peu nuageux.
- ◍ Ciel nuageux.
- ◍ Ciel couvert.
- ≡ Brouillard.
- = Brume.
- ∞ Brume sèche.
- • Pluie.
- ⁘ Bruine.
- ✱ Neige.
- ▽ Averse de pluie.
- ▽ Averse de neige.
- ▽ Averse de grêle.
- TR Traces de pluie (moins de 0 mm. 1).
- Orage.
- < Eclairs.
- Tempête de sable.
- Poussières ou sable brassés par le vent.
- Tourbillon de poussières ou sable.
- Grains.
- C Vent calme.

MINISTÈRE DES TRAVAUX PUBLICS, DES TRANSPORTS ET DU TOURISME
SECRÉTARIAT GÉNÉRAL A L'AVIATION CIVILE ET COMMERCIALE
DIRECTION DE LA MÉTÉOROLOGIE NATIONALE
SERVICE MÉTÉOROLOGIQUE DU MAROC

ANNÉE 1956 N° I07

BULLETIN QUOTIDIEN DES RENSEIGNEMENTS DU MAROC

PUBLIÉ SOUS LA RESPONSABILITÉ DU DIRECTEUR DU SERVICE MÉTÉOROLOGIQUE DU MAROC.

Situation en altitude à 0300 T.U. le 16 AVRIL 1956

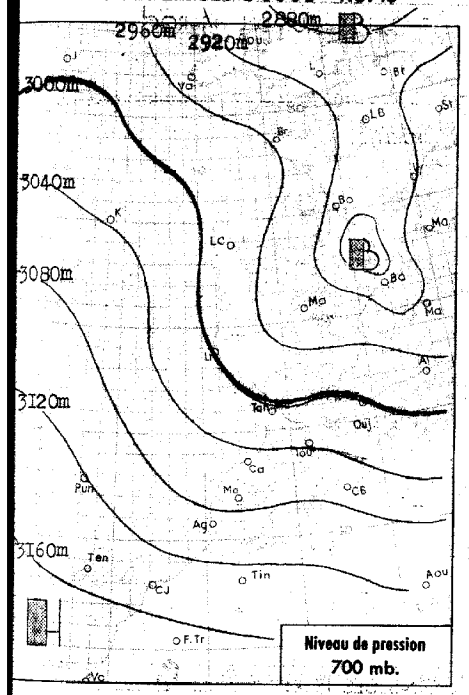

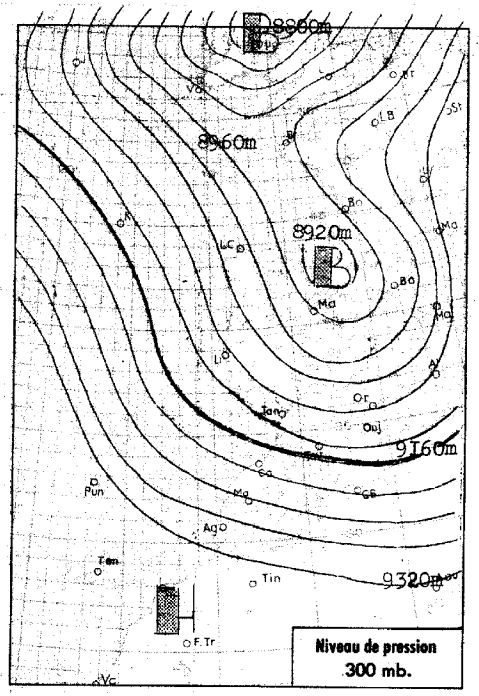

Radiosondage
Port-Lyautey
0300 T.U.

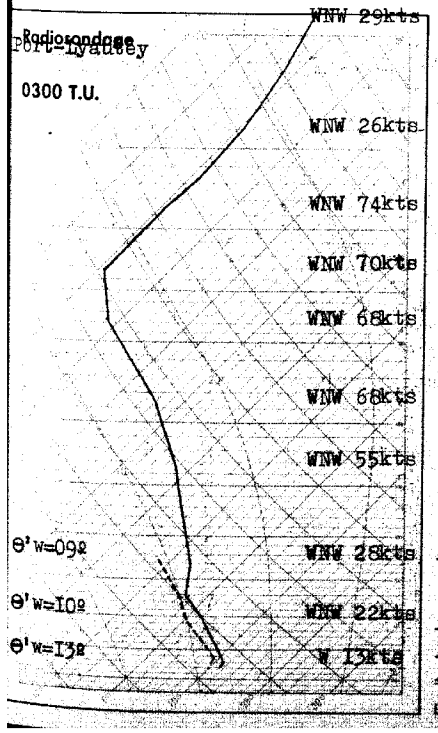

Analyse de la Situation à 0600 T.U.

Zone dépressionnaire sur la France, la Méditerranée occidentale et la Tunisie. Dorsale sur le 15º méridien, rompue vers le 40º parallèle par un faible col barométrique.

Flux d'air polaire de Nord-Ouest à Nord sur le Maroc, avec début de subsidence.

Après des averses nocturnes assez intenses, notamment sur le quart Nord-Est du pays, de belles éclaircies débutent sur les plaines occidentales.

Température sans changement notable.

LÉGENDE

- Front chaud en surface
- Front quasi-stationnaire
- Front froid en surface
- Occlusion
- Front intertropical
- A. — anticyclone
- D. — dépression

Les autres lignes sont les isobares au niveau de la mer, cotées en millibars.

Situation générale à 0600 T.U. le 16 AVRIL 1956

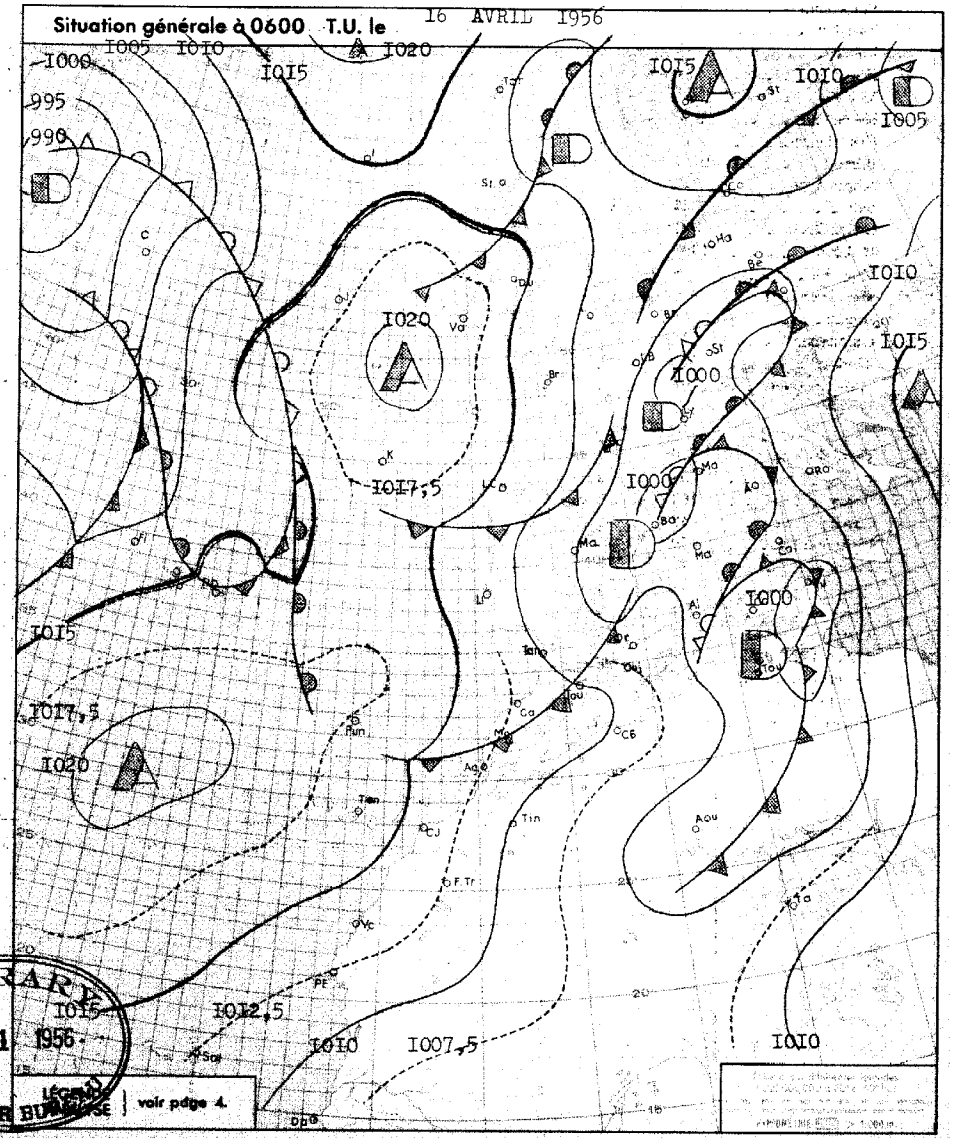

LIBRARY
JUN 1 1956
WEATHER BUREAU

BULLETIN MÉTÉOROLOGIQUE DU MAROC

DU 16 AVRIL 1956

OBSERVATIONS DE 1800 TU la veille / OBSERVATIONS DE 0600 TU ce jour

STATIONS	ALTITUDE (m) (de la cuvette du baromètre)	1800 TU: Pression barométrique à 0 degré C et au niveau de la mer en millibars et dixièmes de millibars	1800 TU: Température de l'air en degré C	1800 TU: VENT Direction	1800 TU: VENT Vitesse en nœuds	1800 TU: Caractère du temps (voir légende)	1800 TU: Température du point de rosée en degré C	Hauteur de pluie tombée dans les 24 h. (de 6 à 6 h.) en millimètres	Maximum relevé à 18 h. la veille en degré C	Minimum relevé à 6 h. du matin en degrés C	0600 TU: Pression barométrique à 0 degré C et au niveau de la mer en millibars et dixièmes de millibars	0600 TU: Température de l'air en degré C	0600 TU: VENT Direction	0600 TU: VENT Vitesse en nœuds	0600 TU: Caractère du temps (voir légende)	0600 TU: Température du point de rosée en degré C
Tanger	86	1008.9	17	WSW	19	◐	12	TR	18	14	1010.4	14	WNW	16	◐	10
Oujda	460	1005.1	14	C		◐	11	13	17	08	1006.5	10	WSW	10	•	08
Port-Lyautey	6	1010.5	17	WSW	12	◐	14	05	19	13	1011.6	15	WNW	12	◐	11
Touahar	569	1007.9	11	WSW	18	▽	10	30	14	09	1008.8	10	W	20	▽	09
Rabat	68	1011.0	16	WSW	10	◐	12	09	18	13	1012.8	14	WNW	10	◐	11
Fès	414	1009.8	12	WNW	08	▽	11	42	15	10	1011.6	11	WSW	10	◐	10
Meknès	549	1009.9	14	WSW	04	◐	11	15	14	10	1012.0	10	WNW	06	○	09
Nouasseur	200	1011.7	16	NW	10	◐	12	16	18	10	1014.0	10	WNW	04	▽	10
Casablanca	55	1011.5	17	W	16	◐	13	04	19	14	1013.7	14	WNW	06	◐	12
Ifrane (1)	1636															
Khouribga (1)	776		12	WNW	12	○	10	06	15	07		09	WSW	08	◐	09
Safi	25	1013.0	17	WNW	10	◐	12	01	19	10	1014.4	12	C		◐	11
Kasba-Tadla	504	1010.5	15	W	04	◐	11	08	17	10	1013.9	10	WSW	02	◐	09
Midelt (1)	1520															
Mogador	8							TR		15	1013.9	15	C		▽	15
Marrakech	466	1010.6	17	NNW	17	◐	10	TR	21	11	1013.8	11	C		◐	10
Agadir	19	1011.6	18	W	16	○	13	TR	19	08	1012.5	09	NE	04	○	08
Ouarzazate (1)	1133									07		07	C		○	00
Tindouf	451	1007.3	23	NW	19	◐	12		26	12	1010.6	12	NW	08	○	08
Fort-Trinquet	360	1009.3	25	NNW	14	○	08		25	13	1012.7	13	NNW	12	○	10
Colomb-Bechar (1)	770		22	NNW	20	○			25							
Oran	180	1005.5	17	WSW	14	◐	08		21	12	1006.0	13	SW	14	◐	10
Porto	103	1006.0	16	N	12	◐	11		16							
Cap St-Vincent	48	1008.3	15	NW	19	◐	14	02	17	13	1011.6	14	NNW	19	◐	14
Lisbonne	70	1008.5	14	NW	18	◐	09		17	11	1012.0	11	NNW	10	◐	08
Ponta Delgada	36	1017.2	17	W	17	≡	16	03	17	15	1015.8	15	C		•	15
Angra	31	1015.5	18	WNW	08	◐	16	03	18	15	1013.8	16	C		◐	15
Horta	61	1015.8	18	NE	02	◐	17	07	19	15	1012.8	16	SW	16	◐	16
Flores	40	1015.2	17	WSW	03	◐	16	04	21	16	1010.1	16	WSW	09	▽	16
Funchal	110	1016.1	19	NW	12	◐	12		19	13	1017.2	14	NNW	05	○	11
Teneriffe	37	1015.4	20	NW	08	◐	10									
Cap Juby	5	1015.3	19	NW	13	◐	12									
Villa Cisneros	6	1014.3	21	NW	21	◐	14									

(1) Pression réduite au niveau de la station.

SONDAGES AÉROLOGIQUES à 0800 TU

De gauche à droite, sous les noms de chaque station : Altitude en m. ; direction d'où vient le vent ; vitesse en nœuds.

TANGER			MARRAKECH			AGADIR			FORT-TRINQUET			TINDOUF			RABAT			OUARZAZATE		
500	NW	19							500	NNW	21				500	NW	16			
1000	WNW	23	1000	WSW	02	1000	NNW	16	1000	N	28	1000	NNW	16	1000	WNW	29			
1500	WNW	21	1500	N	04	1500	NNE	35	1500	NNW	18	1500	NNW	14				1500	NW	11
2000	WNW	21	2000	NNE	04	2500	NNW	39	2000	NNW	21	2000	NNW	21				2000	NNW	14
2500	WNW	23	2500	N	02	2500	NNW	33										2500	WNW	15
			3000	NNW	14													3000	NW	23
																		4000	WNW	20
																		5500	W	28

Prévisions pour la journée du 17 AVRIL 1956

Beau temps clair à peu nuageux sur la moitié Sud du Maroc.

Le temps demeurera faiblement instable sur la moitié Nord où les éclaircies seront très marquées. Quelques averses à l'Est du méridien de Fes.

Vent de secteur Nord-Ouest à Nord modéré.

Température sans changement.

La mer sera peu agitée, la houle de Nord-Ouest en amélioration modérée 2m.

BULLETIN D'ENNEIGEMENT

OUKAIMEDEN (ISSI) 0,50m sur les pentes.

OBSERVATIONS DES PORTS A 0600 TU

STATIONS	ETAT DE LA MER	ETAT DE LA HOULE: Direction	Hauteur en mètres	Période en sec.	Hauteur maximum depuis 06 la veille
Cap Spartel	Agitée	WNW	3		
Mehedya	Peu agit.	W	1,5	10	2m à 1800TU
Rabat	Peu agit.	W	2	12	2,5m à 1800TU
Casablanca	Agitée	NW	2,5		
Mazagan	Peu agit.	WNW	1,5	10	Stat. 1,5m.
Safi	Peu agit.	WNW	2,5	10	Stat. 2,5m.
Mogador	Agitée	NW	2,5	04	3,5m à 1800TU
Agadir	Belle	W	1	12	2m à 1800TU
ENREGISTREUR DE HOULE DE CASABLANCA-LIDO A 1100 TU					

LÉGENDE pour le caractère du temps :

- ○ Ciel clair.
- ◐ Ciel peu nuageux.
- ◍ Ciel nuageux.
- ◉ Ciel couvert.
- ≡ Brouillard.
- = Brume.
- ∞ Brume sèche.
- • Pluie.
- ⁚ Bruine.
- ✱ Neige.
- ▽ Averse de pluie.
- ▽ Averse de neige.
- ▽ Averse de grêle.
- TR Traces de pluie (moins de 0 mm. 1).
- Orage.
- Eclairs.
- Tempête de sable.
- Poussières ou sable brassés par le vent.
- Tourbillon de poussières ou sable.
- Grains.
- Vent calme.

MINISTÈRE DES TRAVAUX PUBLICS, DES TRANSPORTS ET DU TOURISME
SECRÉTARIAT GÉNÉRAL A L'AVIATION CIVILE ET COMMERCIALE
DIRECTION DE LA MÉTÉOROLOGIE NATIONALE
SERVICE MÉTÉOROLOGIQUE DU MAROC

ANNÉE 1956 N° 108

BULLETIN QUOTIDIEN DES RENSEIGNEMENTS DU MAROC

PUBLIÉ SOUS LA RESPONSABILITÉ DU DIRECTEUR DU SERVICE MÉTÉOROLOGIQUE DU MAROC

Situation en altitude à 0300 T.U. le 17 AVRIL 1956.

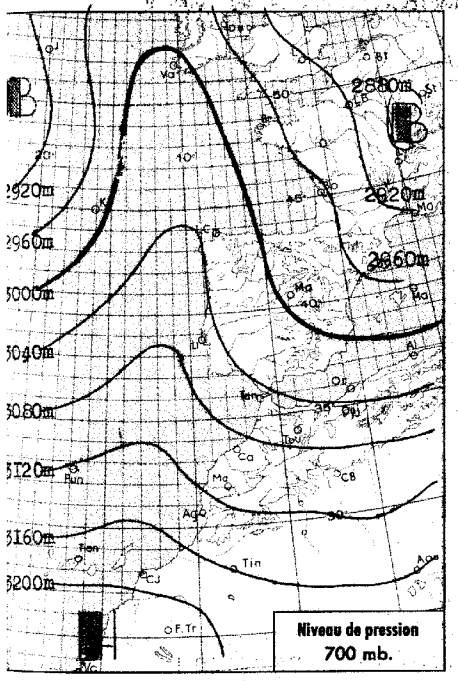

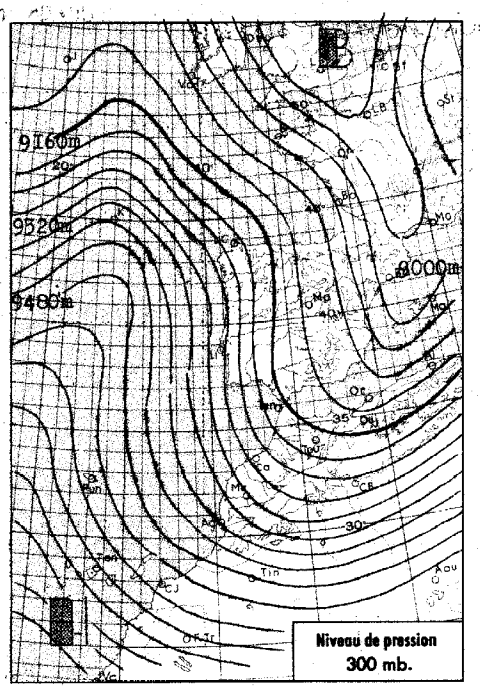

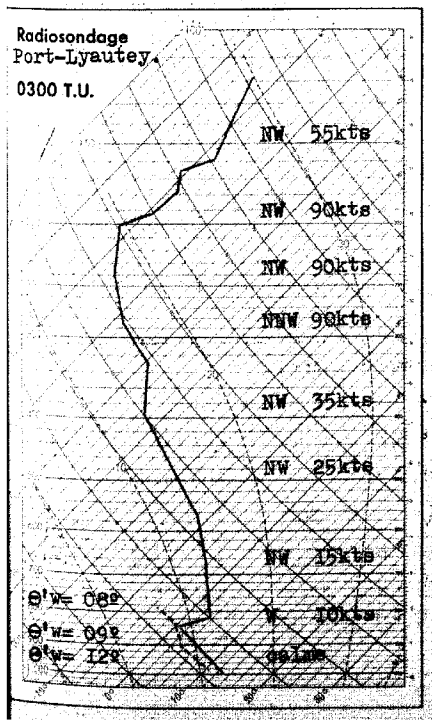

Analyse de la Situation à 0600 T.U.

Décalage vers l'Est avec affaiblissement rapide de la dorsale atlantique axée hier sur le 15ème méridien.

Etablissement des Açores au Portugal d'un nouveau courant perturbé d'Ouest faible.

Au Maroc atténuation rapide de l'instabilité dans la masse d'air polaire arrivée du Nord-Ouest.

Beau temps clair sur la moitié Sud du pays, encore nuageux par Stratocumulus sur la moitié Nord.

Vent variable faible.

Température sans changement.

=V=

LEGENDE

- Front chaud en surface
- Front quasi-stationnaire
- Front froid en surface
- Occlusion
- Front intertropical
- A. — anticyclone
- D. — dépression

Les autres lignes sont les isobares au niveau de la mer, cotées en millibars.

Situation générale à 0600 T.U. le 17 AVRIL 1956.

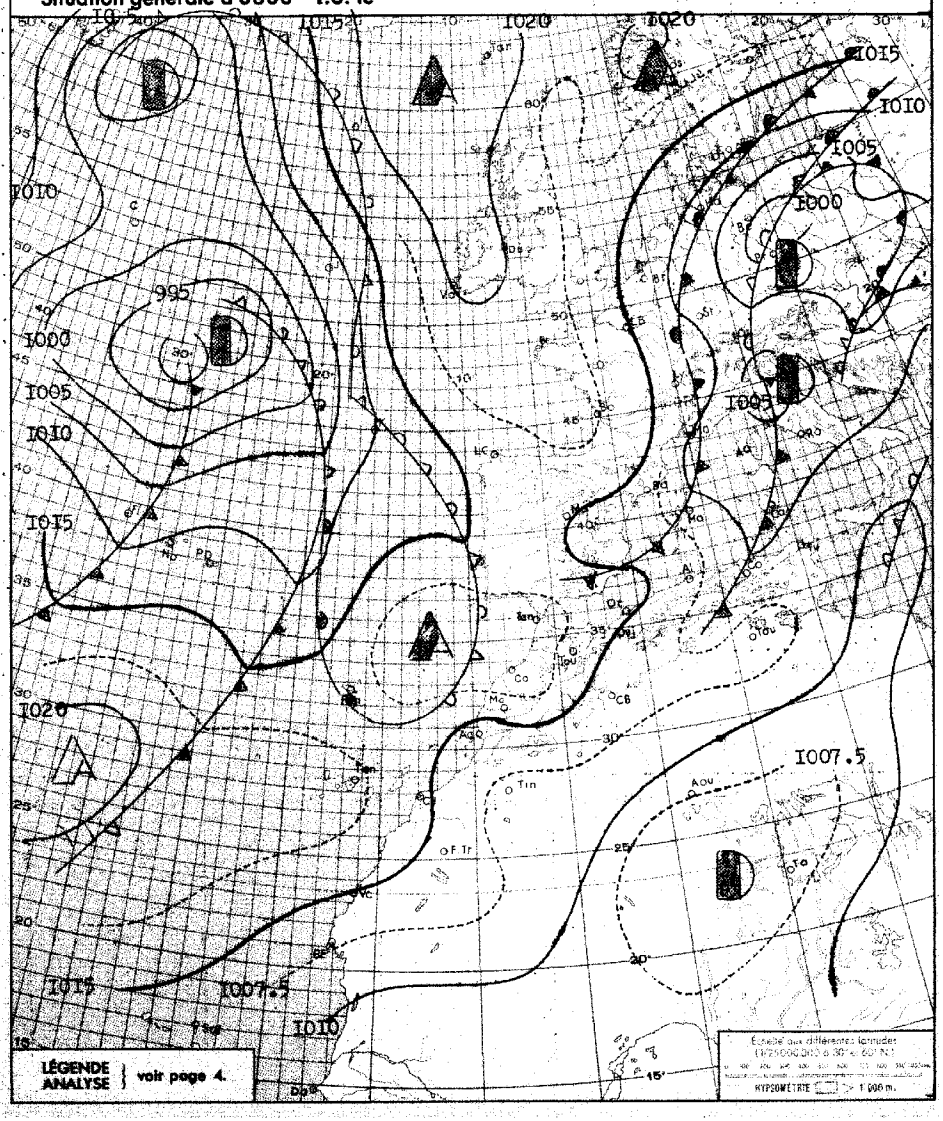

BULLETIN MÉTÉOROLOGIQUE DU MAROC

DU 17 AVRIL 1956.

STATIONS	ALTITUDE (m) (de la cuvette du baromètre)	OBSERVATIONS DE 1800 TU la veille: Pression barométrique à 0 degré C et au niveau de la mer en millibars et dixièmes de millibars	Température de l'air en degré C	VENT: Direction	VENT: Vitesse en nœuds	Caractère du temps (voir légende)	Température du point de rosée en degré C	Hauteur de pluie tombée dans les 24 h. (de 6 à 6 h.) en millimètres	Maximum relevé à 18 h. la veille en degré C	Minimum relevé à 6 h. du matin en degrés C	OBSERVATIONS DE 0600 TU ce jour: Pression barométrique à 0 degré C et au niveau de la mer en millibars et dixièmes de millibars	Température de l'air en degré C	VENT: Direction	VENT: Vitesse en nœuds	Caractère du temps (voir légende)	Température du point de rosée en degré C
Tanger	86	1014.0	16	WNW	17	○	09		17	11	1017.8	12	S	10	◍	09
Oujda	460	1009.0	14	WNW	06	◐	07	02	16	06	1014.9	06	C		○	06
Port-Lyautey	6	1014.9	17	NW	06	◍	12		19	10	1017.5	11	C		◍	10
Touahar	569	1012.2	12	W	22	◍	08	04	14	08	1016.8	08	WNW	06	○	07
Rabat	68	1015.6	16	WNW	10	○	11		18	09	1018.1	10	SSE	08	○	09
Fès	414	1013.8	15	NW	10	◍	09	TR	17	08	1018.5	09	C		◍	09
Meknès	549	1013.8	14	NW	08	◍	09	01	15	06	1018.6	06	C		○	06
Nouasseur	200	1016.0	15	N	10	◍	10		18	06	1018.4	07	C		○	07
Casablanca	55	1016.1	17	NW	08	○	11		19	10	1018.2	10	S	02	◍	10
Ifrane (1)	1636															
Khouribga (1)	776		12	N	12	○	10	01	15	03		04	NE	04	○	04
Safi	25	1015.4	17	NE	14	○	06		19	07	1017.4	07	ENE	05	○	07
Kasba-Tadla	501	1012.5	17	NW	04	○	09	02	18	06	1018.2	06	E	02	○	06
Midelt (1)	1520															
Mogador	8	1015.1	17	NNE	14	○	13	04	18	12	1016.2	14	NE	12	○	12
Marrakech	466	1011.9	19	NNW	08	◍	08		20	09	1016.6	09	ESE	06	○	09
Agadir	19	1009.1	20	W	14	○	13		22	10	1013.7	11	ENE	04	○	09
Ouarzazate (1)	1133		19	NNW	22	○	-08		24	06		06	C		○	-03
Tindouf	451	1006.2	28	NW	12	○	12		28	11	1011.9	11	WNW	06	○	08
Fort-Trinquet	360	1009.4	24	N	14	○	04		27	13	1013.2	13	N	06	○	09
Colomb-Béchar (1)	770		21	NNW	18	◍	04		23	10		11	NNW	04	○	02
Oran	180	1009.1	17	W	17	○	06	TR	20	13	1015.1	13	WSW	07	◍	09
Porto	103	1013.0	14	N	10	○	11		17							
Cap St-Vincent	48	1013.8	15	NW	12	○	13		16	12	1016.1	13	NW	10	○	12
Lisbonne	70	1014.0	14	WNW	06	◍	06		16	08	1016.8	10	WNW	04	○	07
Ponta Delgada	36	1012.9	17	SW	03	◍	16	TR	18	14	1012.1	13	WNW	16	◍	13
Angra	31	1009.9	18	W	12	•	16	02	18	11	1011.4	12	SSW	03	○	09
Horta	61	1010.4	17	W	09	•	16	06	17	12	1010.8	14	SW	14	○	12
Flores	40	1011.2	17	NW	13	○	13	04	17	14	1008.0	14	WNW	15	▽	12
Funchal	110	1016.1	18	SSW	06	◍	14		18							
Teneriffe	37	1015.1	21	NNE	12	○	10									
Cap Juby	5	1015.4	19	NNW	13	○	12			16	1016.3	17	N	10	◍	11
Villa Cisneros	6	1014.3	20	NNW	21	○	14				1015.2	16	N	21	○	12

(1) Pression réduite au niveau de la station.

Prévisions pour la journée du 18 AVRIL 1956.

Temps nuageux sur le Maroc Occidental. Quelques pluies faibles dans la soirée sur le quart Nord-Ouest.

Beau temps peu nuageux sur le Maroc Oriental.

Vent de Sud à Sud-Ouest faible à modéré.

Température en hausse.

La mer sera peu agitée, la houle faible d'Ouest 1.50m.

Bulletin d'enneigement.

OUKAIMEDEN (ESSI) 0.45m sur les pentes.

OBSERVATIONS DES PORTS A 0600 TU

STATIONS	ETAT DE LA MER	ETAT DE LA HOULE: Direction	Hauteur en mètres	Période en sec.	Hauteur maximun depuis 06 la veille
Cap Spartel	Belle	WNW	2		2,50m à 1800
Mehedya	Belle	W	1	08	1.50m à 1800
Rabat	Belle	NW	1.50	12	Stat. 1.50m.
Casablanca	Belle	NW	1.50		
Mazagan	Peu agit	WNW	1.50	10	2m à 1800 TU
Safi	Peu agit	WNW	1.50	10	2m à 1800 tu
Mogador	Agitée	NW	2	04	2.50m à 1800
Agadir	Calme	WNW	0.50	10	
ENREGISTREUR DE HOULE DE CASABLANCA-LIDO A 1100 TU					

SONDAGES AÉROLOGIQUES à 0800 TU

De gauche à droite, sous les noms de chaque station : Altitude en m. ; direction d'où vient le vent ; vitesse en nœuds.

AGADIR			RABAT			FORT-TRINQUET			MARRAKECH			TANGER			MOGADOR			TINDOUF		
500	NNE	06	500	ESE	06	500	N	14				500	WNW	08	500	NE	07			
1000	NNE	17	1000	N	08	1000	N	19	1000	ENE	17	1000	SW	08	1000	NNE	18	1000	E	21
1500	NNE	16	1500	NW	04	1500	WNW	08	1500	ENE	14	1500	WSW	04	1500	NE	21	1500	E	12
2000	NNE	16	2000	WNW	04	2000	NW	12	2000	ESE	10	2000	NW	04	2000	NE	21	2000	ESE	12
2500	NE	16	2500	NW	04	2500	NW	17	2500	ENE	07	2500	NW	10				2500	NE	14
3000	N	12	3000	NNE	08	3000	NNW	10	3000	ENE	14	3000	NW	16				3000	NE	12
4000	NW	23	4000	WNW	16	4000	NNW	10	4000	NW	11									
5500	WNW	17	5500	NW	30				5500	WNW	36									

LÉGENDE pour le caractère du temps :

- ○ Ciel clair.
- ◐ Ciel peu nuageux.
- ◍ Ciel nuageux.
- ◍ Ciel couvert.
- ≡ Brouillard.
- = Brume.
- ○○ Brume sèche.
- • Pluie.
- ⁹ Bruine.
- ✱ Neige.
- ▽ Averse de pluie.
- ▽ Averse de neige.
- ▽ Averse de grêle.
- TR Traces de pluie (moins de 0 mm. 1).
- Orage.
- Eclairs.
- Tempête de sable.
- Poussières ou sable brassés par le vent.
- Tourbillon de poussières ou sable.
- Grains.
- Vent calme.

Situation en altitude à 0300 T.U. le 18 AVRIL 1956

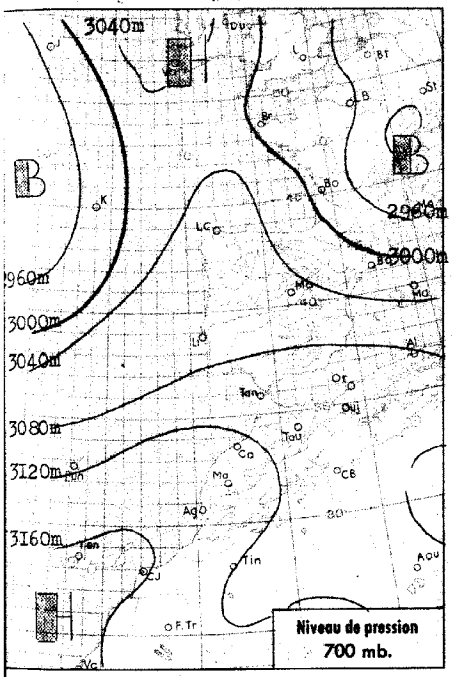

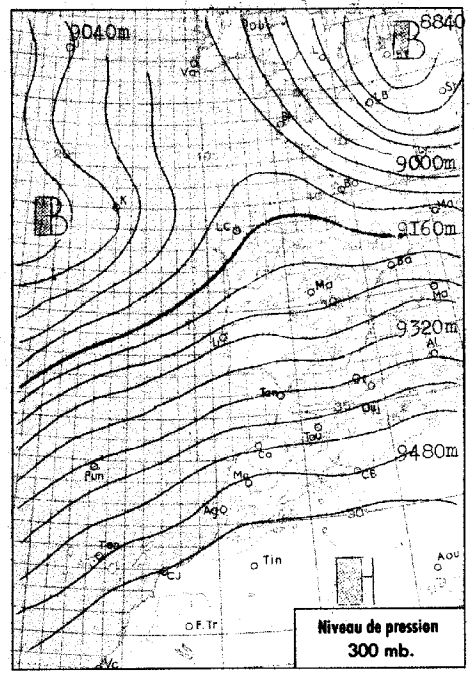

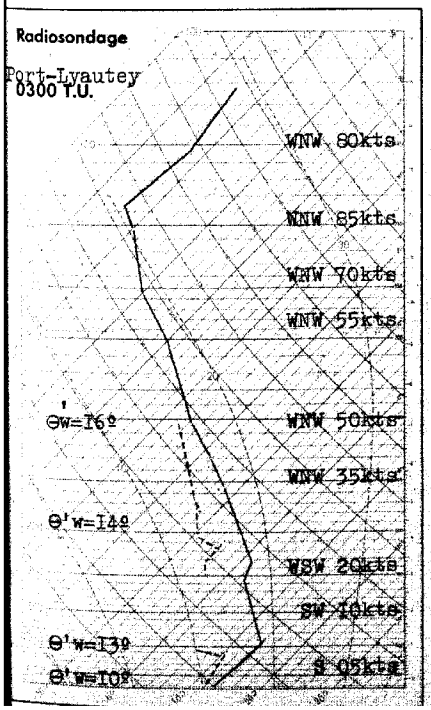

Analyse de la Situation à 0600 T.U.

Persistance du courant per-turbé Açores-Portugal, qui commence à interesser le Maroc par sa marge Sud-Orientale.

Ciel nuageux à très nuageux par Cirrus sur l'Occidental, peu nua-geux sur l'Oriental.

Vent variable faible.
Température en surface sans changement. Hausse de 1000m dans l'al-titude de l'isotherme 0º.

LÉGENDE

- Front chaud en surface
- Front quasi-stationnaire
- Front froid en surface
- Occlusion
- Front intertropical
- A. — anticyclone
- D. — dépression

Les courbes lisses sont les isobares au niveau de la mer, cotées en millibars.

MINISTÈRE DES TRAVAUX PUBLICS, DES TRANSPORTS ET DU TOURISME
SECRÉTARIAT GÉNÉRAL A L'AVIATION CIVILE ET COMMERCIALE
DIRECTION DE LA MÉTÉOROLOGIE NATIONALE
ANNÉE 1956 — SERVICE MÉTÉOROLOGIQUE DU MAROC — N° 109

BULLETIN QUOTIDIEN DES RENSEIGNEMENTS DU MAROC

PUBLIÉ SOUS LA RESPONSABILITÉ DU DIRECTEUR DU SERVICE MÉTÉOROLOGIQUE DU MAROC

Situation générale à 0600 T.U. le 18 AVRIL 1956

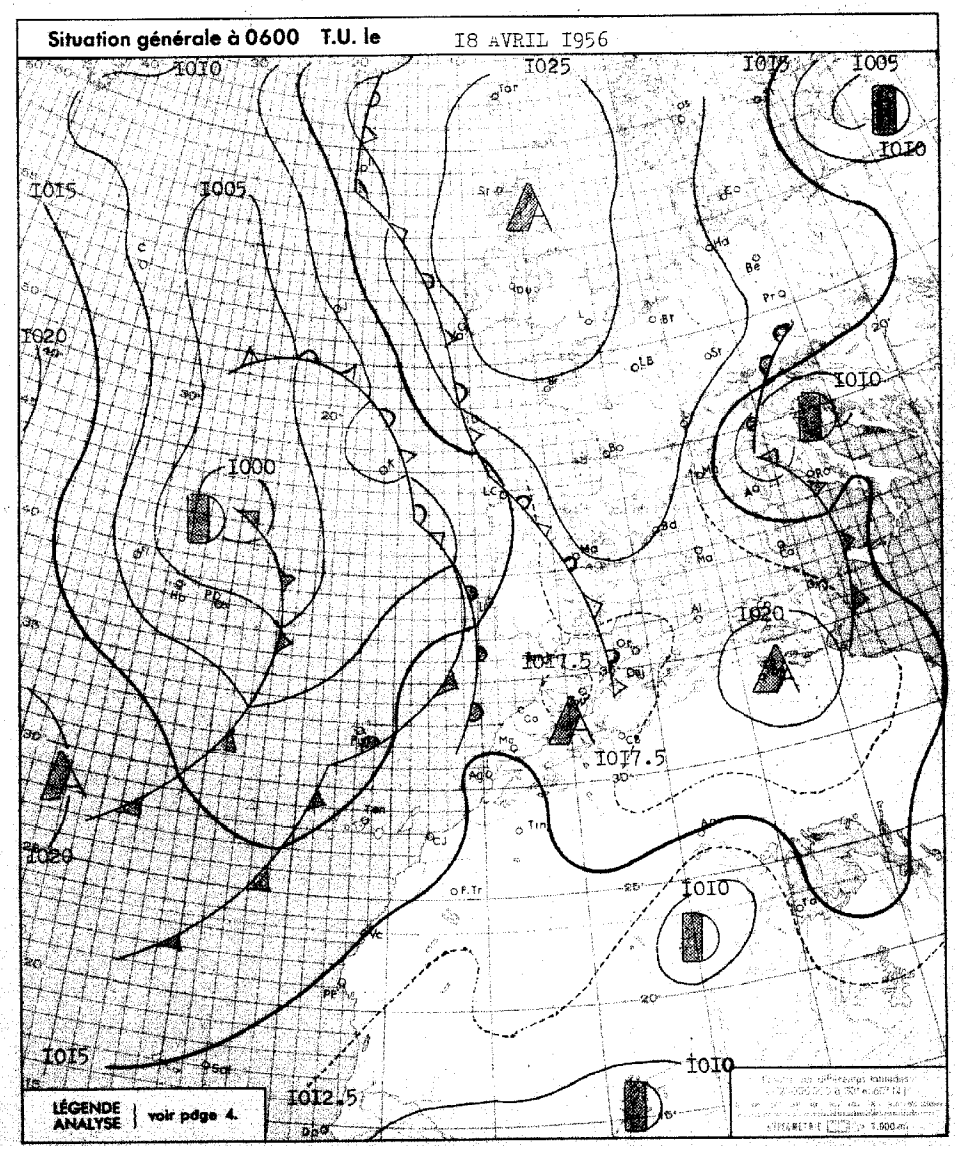

BULLETIN MÉTÉOROLOGIQUE DU MAROC

DU 18 AVRIL 1956.

STATIONS	ALTITUDE (m) (de la cuvette du baromètre)	OBSERVATIONS DE 1800 TU la veille: Pression barométrique à 0 degré C et au niveau de la mer en millibars et dixièmes de millibars	Température de l'air en degré C	VENT: Direction	VENT: Vitesse en nœuds	Caractère du temps (voir légende)	Température du point de rosée en degré C	Hauteur de pluie tombée dans les 24 h. (de 6 à 6 h.) en millimètres	Maximum relevé à 18 h. la veille en degré C	Minimum relevé à 6 h. du matin en degrés C	OBSERVATIONS DE 0600 TU ce jour: Pression barométrique à 0 degré C et au niveau de la mer en millibars et dixièmes de millibars	Température de l'air en degré C	VENT: Direction	VENT: Vitesse en nœuds	Caractère du temps (voir légende)	Température du point de rosée en degré C
Tanger	86	1018.4	16	NW	08	◍	11		18	10	1017.2	11	ENE	04	⊘	09
Oujda	460	1015.1	16	NW	04	○	10		19	06	1015.9	06	C		○	05
Port-Lyautey	6	1017.1	17	N	12	◍	10		20	06	1016.3	10	C		○	10
Touahar	569	1014.0	19	C		◍	07		19	07	1017.1	07	ESE	08	≡	07
Rabat	68	1017.2	17	NW	14	◍	10		19	10	1016.8	10	NNE	04	○	10
Fès	414	1016.1	18	ENE	02	◍	10		18	07	1018.3	07	C		◍	07
Meknès	549	1016.1	16	NW	04	◍	11		18	07	1017.8	07	ENE	02	○	06
Nouasseur	200	1017.6	16	NE	08	◍	12		19	06	1017.6	06	C		○	06
Casablanca	55	1017.9	17	NNE	10	◍	10		18	11	1016.6	11	C		○	09
Ifrane (1)	1636															
Khouribga (1)	776		15	N	06	◍	12		18	07		10	ENE	04	◍	07
Safi	25	1016.7	17	NNE	14	◍	10		22	10	1015.6	10	ENE	13	○	09
Kasba-Tadla	504	1014.3	20	W	02	◍	09		22	09	1013.7	09	NE	06	◍	07
Midelt (1)	1520									06		07	C		◍	00
Mogador	8	1016.2	17	NNE	14	○	15		19	13	1015.3	13	NE	02	○	12
Marrakech	466	1013.7	23	ENE	04	◍	08		24	09	1015.5	11	SE	03	○	10
Agadir	19	1014.5	20	W	08	○	14		21	10	1014.4	10	C		◍	09
Ouarzazate (1)	1133		23	S	10	◍	-02		24	10		10	C		○	01
Tindouf	451	1010.3	30	ESE	04	○	21		31	17	1015.1	20	SE	04	◍	08
Fort-Trinquet	360	1010.0	28	N	06	○	05		29	14	1013.6	15	N	04	○	06
Colomb-Bechar (1)	770		23	W	10	○	02		24	12		12	NNW	04	○	02
Oran	180	1017.3	19	WSW	10	○	07		21	06	1018.2	07	ENE	04	◍	04
Porto	103	1016.8	14	SW	02	◍	10	02	17	11	1013.5	12	S	02	•	11
Cap St-Vincent	48	1017.5	15	W	06	◍	12		17	11	1015.6	13	S	04	◍	12
Lisbonne	70	1017.6	14	WSW	12	◍	08		17	11	1015.5	12	SSE	05	◍	10
Ponta Delgada	36	1010.9	17	WSW	11	◍	15	03	18	11	1007.6	14	WSW	22	○	11
Angra	31	1007.7	17	SW	16	◍	12	TR	18	12	1004.9	12	WNW	14	○	09
Horta	61	1007.9	16	WSW	14	◍	13	18	17	11	1006.3	11	WNW	03	○	09
Flores	40	1005.6	16	WNW	19	◍	11	07	16	12	1006.5	13	WNW	23	◍	07
Funchal	110	1017.2	18	C		◍	16		20	15	1014.9	16	SE	10	◍	14
Teneriffe	37	1012.6	11	NW	10	◍	02			16	1015.9	17	WNW	02	◍	13
Cap Juby	5	1016.6	19	WNW	10	◍	12			16	1016.2	17	NNW	08	◍	12
Villa Cisneros	6										1015.4	16	N	19	○	14

(1) Pression réduite au niveau de la station.

Prévisions pour la journée du 19 AVRIL 1956

Temps nuageux à très nuageux sur le Maroc occidental avec pluies orageuses éparses.

Ciel peu nuageux sur l'Oriental.

Vent de Sud à Sud-Ouest modéré avec possibilité de rafales locales type sirocco.

Température en hausse.

La mer sera peu agitée, la houle d'Ouest 1,50m.

Bulletin d'enneigement:

CUKAIMEDEN (ESSI): 45cm sur les pentes.

OBSERVATIONS DES PORTS A 0600 TU

STATIONS	ETAT DE LA MER	ETAT DE LA HOULE: Direction	Hauteur en mètres	Période en sec.	Hauteur maximun depuis 06 la veille
Cap Spartel					
Mehedya					
Rabat	Belle	NW	1.5	04	1m à 1800 TU
Casablanca	Belle	NW	1		
Mazagan	Belle	WNW	1.5	10	Stat. 1.5m
Safi	Belle	NW	1	10	1.5 à 1800TU
Mogador	Belle	NW	1	04	2m à 1800 TU
Agadir	Calme	WNW	0.5	10	Stat. 0.5m.
ENREGISTREUR DE HOULE DE CASABLANCA-LIDO A 1100 TU					

SONDAGES AÉROLOGIQUES à 0800 TU

De gauche à droite, sous les noms de chaque station : Altitude en m. ; direction d'où vient le vent ; vitesse en nœuds.

TANGER			MARRAKECH			RABAT			KASBA-TADLA			TOUAHAR			OUARZAZATE			FES		
500	SSW	04				500	E	10												
1000	SW	08	1000	SE	07	1000	SW	08	1000	S	02	1000	SW	02				1000	S	02
1500	WSW	10	1500	WNW	07	1500	SW	12	1500	SSW	05	1500	SSW	03	1500	C		1500	SSW	05
2000	WSW	08	2000	SSW	13	2000	WSW	19	2000	WSW	05	2000	SW	15	2000	C		2000	WSW	05
2500	WSW	10	2500	SW	11	2500	WSW	23	2500	SW	04	2500	WSW	08	2500	SSW	22	2500	SW	04
3000	WSW	18	3000	SW	19	3000	WSW	29	3000	WSW	12	3000	WSW	23	3000	SW	09	3000	WSW	12
4000	W	21	4000	WSW	25	4000	W	18				4000	WSW	25	400	WSW	15			
5500	W	20	5800	WSW	38															

LÉGENDE pour le caractère du temps :

- ○ Ciel clair.
- ◍ Ciel peu nuageux.
- ◍ Ciel nuageux.
- ◍ Ciel couvert.
- ≡ Brouillard.
- ═ Brume.
- ∞ Brume sèche.
- • Pluie.
- ⁘ Bruine.
- ✱ Neige.
- Averse de pluie.
- Averse de neige.
- Averse de grêle.
- TR Traces de pluie (moins de 0 mm. 1).
- Orage.
- Eclairs.
- Tempête de sable.
- Poussières ou sable brassée par le vent.
- Tourbillon de poussières ou sable.
- Grains.
- Vent calme.

MINISTÈRE DES TRAVAUX PUBLICS, DES TRANSPORTS ET DU TOURISME
SECRÉTARIAT GÉNÉRAL A L'AVIATION CIVILE ET COMMERCIALE

DIRECTION DE LA MÉTÉOROLOGIE NATIONALE

ANNÉE 1956 — N° II0

SERVICE MÉTÉOROLOGIQUE DU MAROC

BULLETIN QUOTIDIEN DES RENSEIGNEMENTS DU MAROC

PUBLIÉ SOUS LA RESPONSABILITÉ DU DIRECTEUR DU SERVICE MÉTÉOROLOGIQUE DU MAROC

Situation en altitude à 0300 T.U. le I9 AVRIL I956

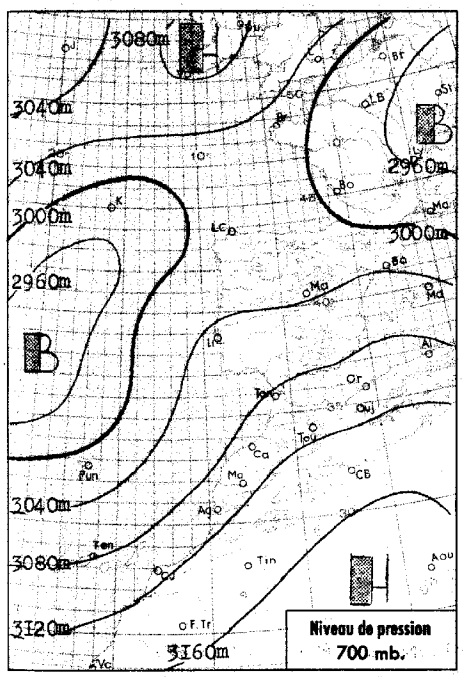

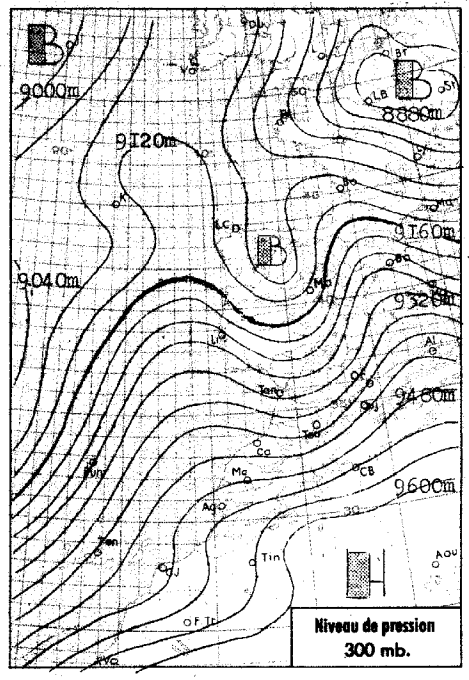

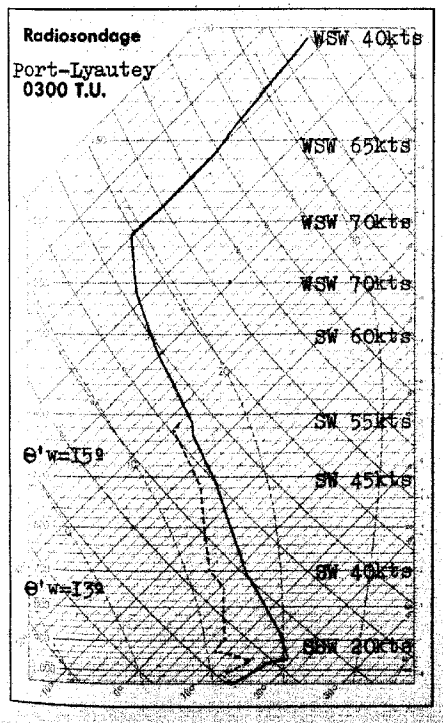

Analyse de la Situation à 0600 T.U.

La dépression atlantique qui se comble lentement est venue se centrer au voisinage du Maroc, où cependant le temps ne s'aggrave pas sensiblement.

Formation de Stratus bas en fin de nuit sur le littoral, puis dissipation rapide, laissant un ciel généralement peu nuageux par Cirrus.

Vent variable faible.

Température en hausse.

LÉGENDE

- Front chaud en surface
- Front quasi-stationnaire
- Front froid en surface
- Occlusion
- Front intertropical
- A. — anticyclone
- D. — dépression

Les autres lignes sont les isobares au niveau de la mer, cotées en millibars.

Situation générale à 0600 T.U. le I9 AVRIL I956

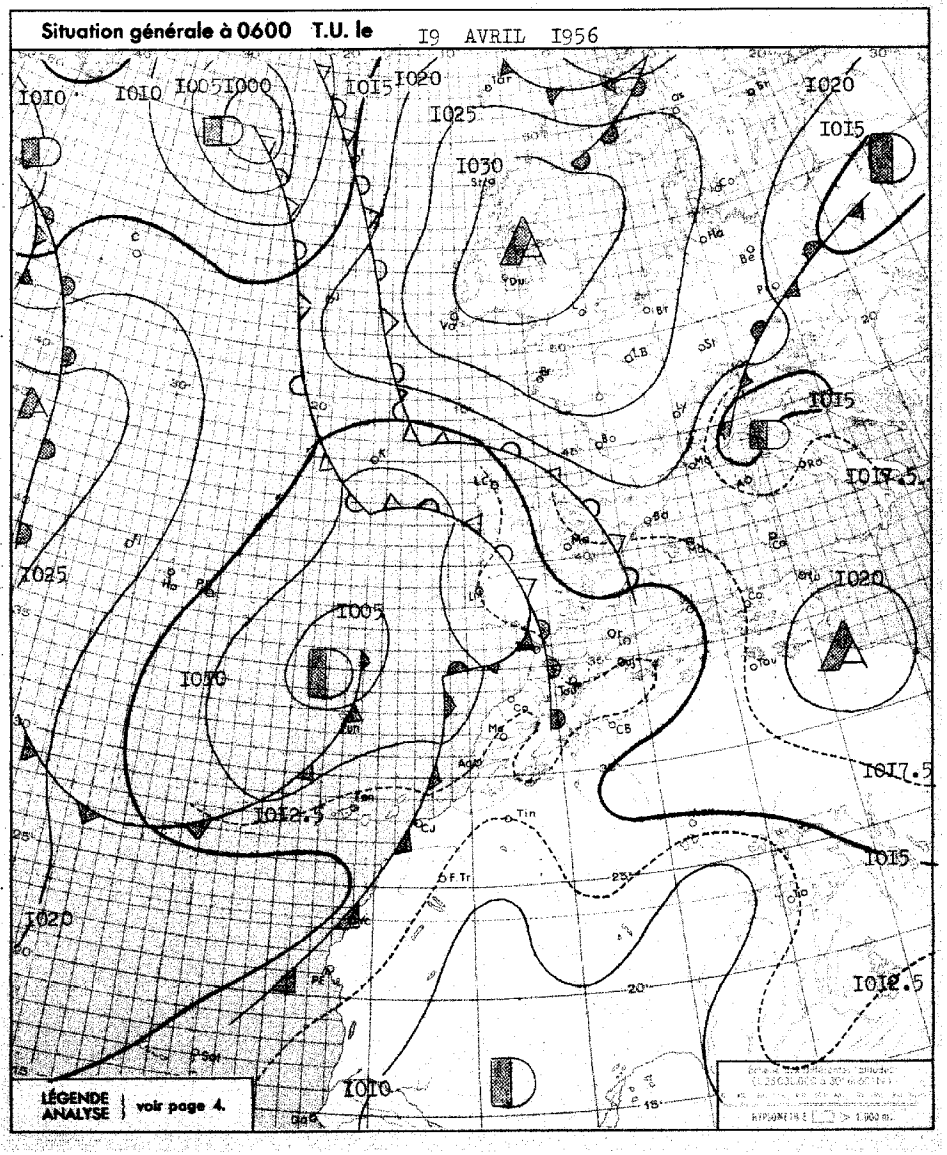

BULLETIN MÉTÉOROLOGIQUE DU MAROC

DU 19 AVRIL 1956

STATIONS	ALTITUDE (m) (de la cuvette du baromètre)	OBSERVATIONS DE 1800 TU la veille: Pression barométrique à 0 degré C et au niveau de la mer en millibars et dixièmes de millibars	Température de l'air en degré C	VENT: Direction	VENT: Vitesse en nœuds	Caractère du temps (voir légende)	Température du point de rosée en degré C	Hauteur de pluie tombée dans les 24 h. (de 6 à 6 h.) en millimètres	Maximum relevé à 18 h. la veille en degré C	Minimum relevé à 6 h. du matin en degrés C	OBSERVATIONS DE 0600 TU ce jour: Pression barométrique à 0 degré C et au niveau de la mer en millibars et dixièmes de millibars	Température de l'air en degré C	VENT: Direction	VENT: Vitesse en nœuds	Caractère du temps (voir légende)	Température du point de rosée en degré C
Tanger	86	1014.3	18	NNW	06	○	13		20	12	1011.1	13	ENE	14	○	11
Oujda	460	1011.1	20	NNE	02	◍	13		24	11	1011.8	12	C		○	08
Port-Lyautey	6	1014.0	18	N	12	◍	14		22	11	1011.3	13	C		≡	13
Touahar	569	1011.7	20	WSW	11	◍	12		23	09	1012.6	09	ESE	16	○	08
Rabat	68	1014.2	18	NW	10	◍	14		22	12	1011.6	13	C		≡	13
Fès	414	1013.2	21	ENE	02	◍	13		25	09	1012.9	10	ESE	04	○	09
Meknès	549	1012.9	21	C		◍	13		22	13	1011.0	14	S	10	○	07
Nouasseur	200	1014.4	17	ENE	10	◍	14		23	12	1012.1	14	ENE	04	≡	14
Casablanca	55	1014.1	18	NNE	08	○	14		20	15	1012.3	16	ESE	02	=	15
Ifrane (1)	1664															
Khouribga (1)	776		18	NNE	02	◍	15		24	10		12	ENE	04	○	06
Safi	25	1013.4	20	NNE	06	◍	13		21	09	1012.3	09	C		≡	09
Kasba-Tadla	504	1010.9	25	C		◍	17		26	10	1012.2	11	E	04	○	09
Midelt (1)	1520		18	WNW	12	◍	01		22	07		09	C		◍	03
Mogador	8	1013.9	18	NE	10	◍	17		19	13	1013.3	14	C		◍	14
Marrakech	466	1010.0	26	WNW	09	◍	11		28	13	1011.7	14	C		◍	12
Agadir	19	1012.1	18	WSW	04	◍	15		20	13	1013.4	16	ENE	04	○	14
Ouarzazate (1)	1133		25	S	06	○	-03		26	11		11	C		◍	-02
Tindouf	451	1010.6	32	S	04	○	15		33	16	1011.3	18	ENE	04	○	-02
Fort-Trinquet	360	1009.1	31	WNW	16	○	04		32	17	1011.3	17	N	08	○	12
Colomb-Bechar (1)	770		26	S	12	◍	05		27	12		18	SE	08	◍	02
Oran	180	1014.8	18	NNW	06	○	02		24	09	1014.0	12	C		≡	12
Porto	103	1012.4	13	SE	07	◍	13	11	14							
Cap St-Vincent	48	1013.8	16	S	08	○	15		18							
Lisbonne	70	1013.1	15	SSW	14	◍	13		17							
Ponta Delgada	36	1006.4	14	WNW	06	•	11	06	18	11	1012.1	13	N	14	○	10
Angra	31	1008.0	15	NNW	16	◍	10	05	15	14	1016.0	14	NNW	19	◍	11
Horta	61	1009.2	14	NNW	16	▽	11	08	15	13	1017.3	13	NNE	12	▽	11
Flores	40	1019.2	15	NNW	19	◍	11	02	15							
Funchal	110	1011.9	18	SSW	13	◍	18	03	20							
Teneriffe	37									16	1012.2	18	SW	04	◍	13
Cap Juby	5									16	1013.5	17	NNW	05	○	15
Villa Cisneros	6										1014.2	16	N	13	◍	14

(1) Pression réduite au niveau de la station.

Prévisions pour la journée du 20 AVRIL 1956

Temps faiblement instable sur l'ensemble du Maroc avec alternance de ciel nuageux et de belles éclaircies. Averses orageuses éparses.

Vent de Sud-Ouest modéré.

Température en faible baisse.

La mer sera peu agitée, la houle d'Ouest faible 1,5m à 2m.

OVVVO

BULLETIN D'ENNEIGEMENT

OUKAIMEDEN (ESSI) 40cm de neige.

OVVVO

OBSERVATIONS DES PORTS A 0600 TU

STATIONS	ETAT DE LA MER	ETAT DE LA HOULE: Direction	Hauteur en mètres	Période en sec	Hauteur maximun depuis 06 la veille
Cap Spartel	Calme	WNW	1		1,5m à 1800TU
Mehedya	Calme	W	0,5	06	1m à 1800TU
Rabat	Belle	NW	1		Stat. 1m.
Casablanca	Belle	NW	1,5		
Mazagan	Peu agit	WNW	1,5	10	Stat;1,5m.
Safi	Belle	NW	1	10	Stat. 1m.
Mogador					
Agadir	Calme	WNW	0,5	12	1m à 1800TU
ENREGISTREUR DE HOULE DE CASABLANCA-LIDO A 1100 TU					

SONDAGES AÉROLOGIQUES à 0800 TU

De gauche à droite, sous les noms de chaque station : Altitude en m ; direction d'où vient le vent ; vitesse en nœuds.

FES			FORT-TRINQUET			TANGER			MOGADOR			MARRAKECH			TOUAHAR			MIDELT		
500	ENE	12	500	NNW	10	500	SSW	08	500	SSW	09									
1000	E	14	1000	SW	10	1000	SSW	19	1000	SW	16	1000	SSE	06	1000	SE	08			
1500	S	08	1500	NNW	14	1500	SW	21	1500	SSW	16	1500	C		1500	SE	07			
2000	WSW	14	2000	SW	21	2000	SW	27	2000	SSW	31	2000	SSW	20	2000	SSE	09	2000	C	
2500	WSW	21	2500	SW	16	2500	SW	29				2500	SSW	45	2500	SW	25	2500	WSW	10
3000	WSW	25	3000	SW	16							3000	SSW	45	3000	WSW	22	3000	WSW	14
4000	WSW	25										4000	WSW	44				4000	WSW	17
															5500	SW	39	5500	WSW	31

LÉGENDE pour le caractère du temps :

- ○ Ciel clair.
- ◐ Ciel peu nuageux.
- ◍ Ciel nuageux.
- ● Ciel couvert.
- ≡ Brouillard.
- = Brume.
- ∞ Brume sèche.
- • Pluie.
- Bruine.
- * Neige.
- ▽ Averse de pluie.
- ▽ Averse de neige.
- ▽ Averse de grêle.
- TR Traces de pluie (moins de 0 mm. 1).
- Orage.
- Eclairs.
- Tempête de sable.
- Poussières ou sable brassés par le vent.
- Tourbillon de poussières ou sable.
- Grains.
- Vent calme.

Situation en altitude à 0300 T.U. le 20 AVRIL 1956.

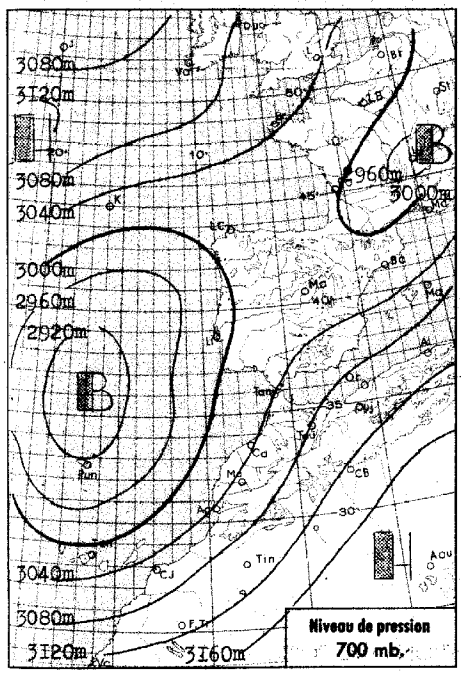

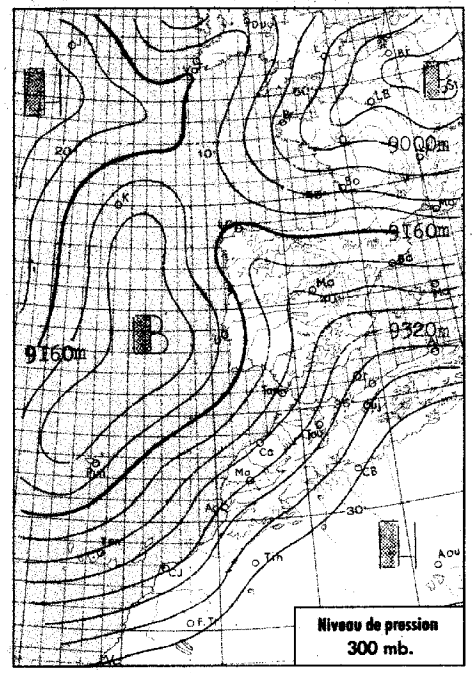

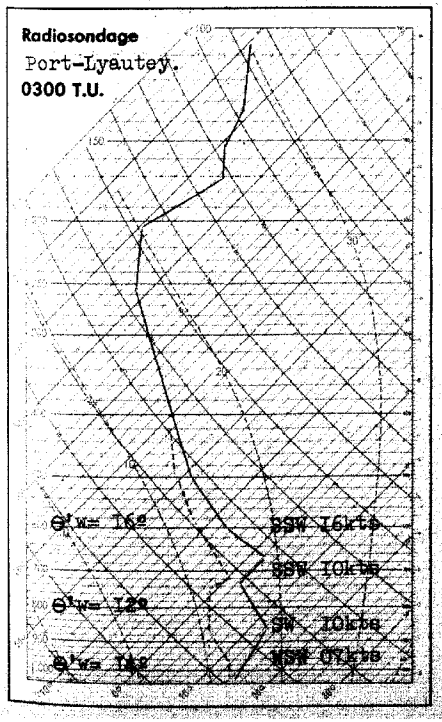

Analyse de la Situation à 0600 T.U.

La dépression du proche océan faisant route vers l'Est est parvenue au voisinage immédiat du Maroc où le temps est en voie d'ag-gravation.

Le ciel est nuageux par Cirrus et Altocumulus préorageux sur le Maroc Oriental, variable sur l'Occidental où des passagesde Cumulus assez développés donnent lieu a quelques averses faibles.

Vent de Sud à Sud-Ouest faible à modéré, prenant le caractère de Siroco sur la région d'Ouj-da.

Température en hausse.

=V=

LÉGENDE

Front chaud en surface — Front quasi-stationnaire
Front froid en surface — Occlusion
Front intertropical — A. — anticyclone — D. — dépression

Les autres lignes sont les isobares au niveau de la mer, cotées en millibars.

MINISTÈRE DES TRAVAUX PUBLICS, DES TRANSPORTS ET DU TOURISME
SECRÉTARIAT GÉNÉRAL A L'AVIATION CIVILE ET COMMERCIALE

DIRECTION DE LA MÉTÉOROLOGIE NATIONALE

ANNÉE 1956 — **SERVICE MÉTÉOROLOGIQUE DU MAROC** — N° III

BULLETIN QUOTIDIEN DES RENSEIGNEMENTS DU MAROC

PUBLIÉ SOUS LA RESPONSABILITÉ DU DIRECTEUR DU SERVICE MÉTÉOROLOGIQUE DU MAROC

Situation générale à 0600 T.U. le 20 AVRIL 1956.

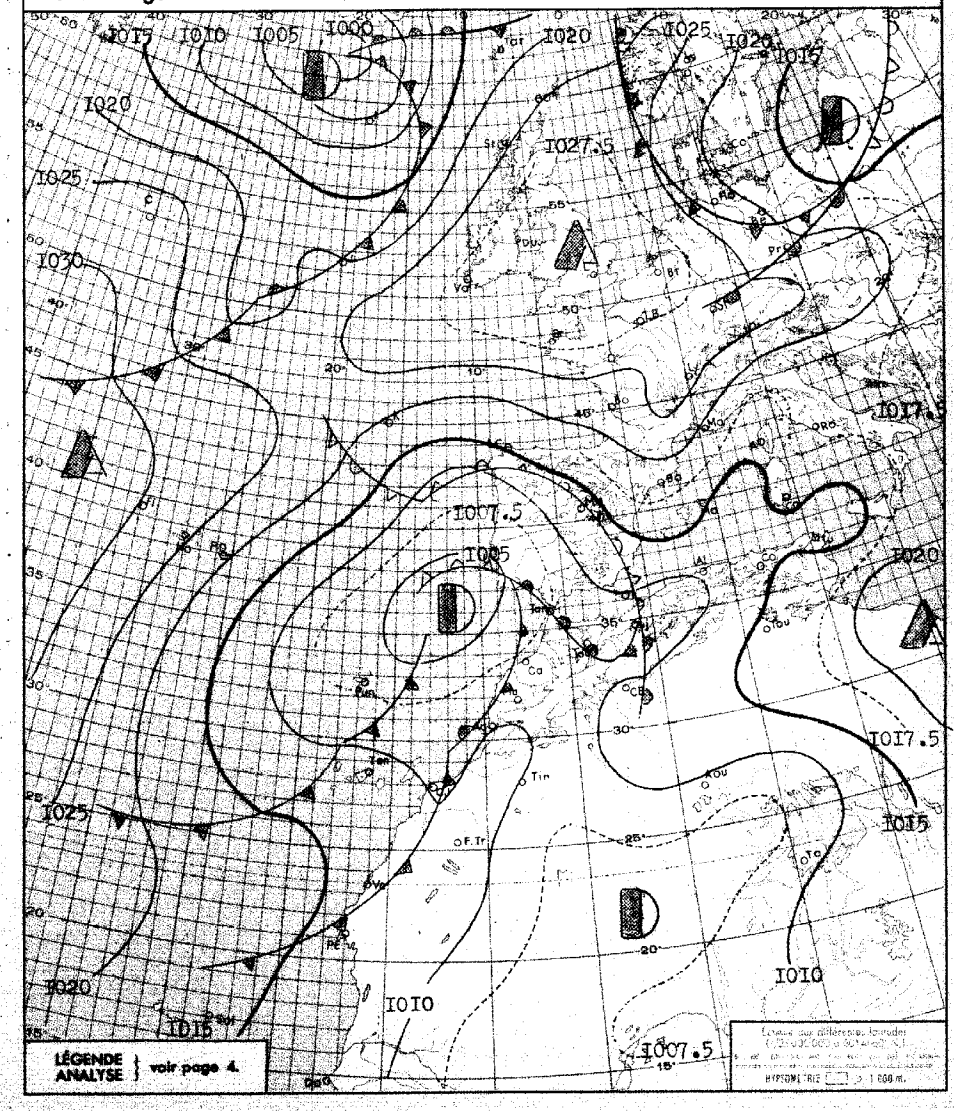

BULLETIN MÉTÉOROLOGIQUE DU MAROC

DU 20 AVRIL 1956.

STATIONS	ALTITUDE (m) (33 la cuvette du baromètre)	OBSERVATIONS DE 1800 TU la veille: Pression barométrique à 0 degré C et au niveau de la mer en millibars et dixièmes de millibars	Température de l'air en degré C	VENT: Direction	VENT: Vitesse en nœuds	Caractère du temps (voir légende)	Température du point de rosée en degré C	Hauteur de pluie tombée dans les 24 h. (de 6 à 6 h.) en millimètres	Maximum relevé à 18 h. la veille en degré C	Minimum relevé à 6 h. du matin en degrés C	OBSERVATIONS DE 0600 TU ce jour: Pression barométrique à 0 degré C et au niveau de la mer en millibars et dixièmes de millibars	Température de l'air en degré C	VENT: Direction	VENT: Vitesse en nœuds	Caractère du temps (voir légende)	Température du point de rosée en degré C
Tanger	36	1009.4	20	NNE	04	○	15		22	14	1009.6	14	C		◍	14
Oujda	460	1004.9	25	NNW	02	◍	15		31	14	1004.2	21	SW	10	◍	00
Port-Lyautey	6	1010.1	19	NW	06	◍	14		21	13	1008.8	15	C		◍	14
Touahar	569	1005.6	23	WSW	16	◍	16		27	12	1008.2	12	W	08	◍	11
Rabat	63	1010.3	17	WNW	06	◍	15		21	13	1009.3	14	C		◍	12
Fès	414	1008.4	20	NW	04	◍	16		27	12	1010.2	12	C		◍	12
Meknès	549	1008.8	19	NW	10	◍	16		24	13	1009.1	13	NW	02	◍	12
Nouasseur	200	1010.3	19	N	08	◍	15		23	10	1011.1	14	SSW	06	◍	11
Casablanca	55	1010.6	18	WNW	04	◍	15		22	13	1008.9	13	S	04	◍	12
Ifrane (1)	1636															
Khouribga (1)	776		17	NNW	12	◍	15		24	09		09	SSW	04	○	08
Safi	23	1010.8	18	WNW	10	◍	15		19	15	1008.8	16	WSW	15	◍	15
Kasba-Tadla	501	1005.8	24	C		◍	16		25	14	1010.1	14	C		◍	12
Midelt (1)	1520		20	SSW	19	◍	-05		23	16		17	SSW	12	◍	-07
Mogador	8	1011.3	19	SW	04	◍	16		20	16	1012.5	17	S	14	◍	16
Marrakech	466	1007.3	22	NW	12	◍	11		26	11	1009.0	12	ESE	08	○	11
Agadir	19	1010.3	18	W	10	◍	14		21	13	1010.5	14	C		◍	13
Ouarzazate (1)	1133		25	S	22	◍	-06		27	15		15	C		◍	-01
Tindouf	451	1007.0	32	SW	12	◍	04		34	14	1010.6	14	W	06	○	07
Fort-Trinquet	360	1006.9	31	WSW	11	○	04		32	14	1011.4	14	NNW	10	○	12
Colomb-Bechar (1)	770		26	S	14	◍	-07		28	20		20	SSE	16	◍	-14
Oran	180	1009.3	21	ENE	10	◍	10		28	14	1008.2	14	C		◍	12
Porto	103	1008.2	16	E	02	▽	15	21	19	12	1007.2	13	C		◍	13
Cap St-Vincent	48	1008.2	16	SE	14	◍	16	06	17	11	1005.0	13	SW	08	R	13
Lisbonne	70	1008.8	15	SSE	07	•	13	15	16	13	986.1	13	E	05	•	13
Ponta Delgada	26	1018.1	16	NNW	15	◍	13			13	1018.7	14	N	30	◍	11
Angra	31							02		13	1024.0	13	NNW	22	◍	11
Horta	61	1022.6	15	N	15	◍	12	17		12	1025.0	14	N	14	◍	09
Flores	40	1026.8	15	WSW	15	○	06			13	1029.5	14	N	05	◍	12
Funchal	110	1007.4	17	S	06	◍	12	01	19	13	1007.9	13	NW	10	◍	11
Teneriffe	37							TR		16	1006.6	16	NNW	08	◍	12
Cap Juby	5									16	1011.8	18	W	06	○	14
Villa Cisneros	6										1013.9	16	NW	06	○	16

(1) Pression réduite au niveau de la station.

Prévisions pour la journée du 21 AVRIL 1956.

Temps instable sur l'ensemble du Maroc avec alternance de ciel nuageux et d'éclaircies.

Averses orageuses généralement faibles mais fréquentes.

Vent de Sud-Ouest modéré.

Température en faible baisse.

La mer sera peu agitée, la houle faible d'Ouest en amélioration 1m à 1.5m.

Bulletin d'enneigement.

OUKAIMEDEN (ESSI) 40cm sur les pentes.

OBSERVATIONS DES PORTS A 0600 TU

STATIONS	ETAT DE LA MER	ETAT DE LA HOULE: Direction	Hauteur en mètres	Période en sec.	Hauteur maximun depuis 06 la veille
Cap Spartel	Calme	WNW	1		
Mehedya	Belle	W	1	08	Stat. 1m.
Rabat	Belle	NW	1		Stat. 1m.
Casablanca	Belle	NW	1.50		
Mazagan	Belle	WNW	1	10	Stat. 1m.
Safi	Peu agit	WSW	1.50	06	0.50m à 1800
Mogador	Agitée	SSW	1.50	04	1m à 1800 TU
Agadir	Calme	WNW	0.50	12	1m à 1800 TU
ENREGISTREUR DE HOULE DE CASABLANCA-LIDO A 1100 TU					

SONDAGES AÉROLOGIQUES à 0800 TU

De gauche à droite, sous les noms de chaque station : Altitude en m. ; direction d'où vient le vent ; vitesse en nœuds.

MARRAKECH			FORT-TRINQUET			AGADIR			RABAT			OUARZAZATE			KASBA-TADLA			MIDELT		
			500	NNW	31	500	C		500	SW	19				1000	SW	02			
1000	ENE	02	1000	NNW	21	1000	SW	10	1000	SW	14				1500	W	02			
1500	WSW	10	1500	WSW	23	1500	SW	08	1500	SW	19				2000	SSW	07	2000	SSW	32
2000	WSW	22	2000	WSW	25	2000	SW	16	2000	SW	19	2000	SSW	20				2500	SW	21
2500	SSW	38	2500	WSW	31							2500	SSW	32				3000	SSW	19
3000	SSW	34										3000	SSW	36						
4000	SSW	56																		

LÉGENDE pour le caractère du temps :

- ○ Ciel clair.
- ◍ Ciel peu nuageux.
- ◍ Ciel nuageux.
- ◍ Ciel couvert.
- ≡ Brouillard.
- ═ Brume.
- ∞ Brume sèche.
- • Pluie.
- ⁹ Bruine.
- * Neige.
- ▽ Averse de pluie.
- ▽ Averse de neige.
- ▽ Averse de grêle.
- TR Traces de pluie (moins de 0 mm. 1).
- R Orage.
- < Eclairs.
- Tempête de sable.
- Poussières ou sable brassés par le vent.
- Tourbillon de poussières ou sable.
- ∀ Grains.
- ☾ Vent calme.

MINISTÈRE DES TRAVAUX PUBLICS, DES TRANSPORTS ET DU TOURISME
SECRÉTARIAT GÉNÉRAL A L'AVIATION CIVILE ET COMMERCIALE
DIRECTION DE LA MÉTÉOROLOGIE NATIONALE
SERVICE MÉTÉOROLOGIQUE DU MAROC

ANNÉE 1956 N° II2

BULLETIN QUOTIDIEN DES RENSEIGNEMENTS DU MAROC

PUBLIÉ SOUS LA RESPONSABILITÉ DU DIRECTEUR DU SERVICE MÉTÉOROLOGIQUE DU MAROC

Situation en altitude à 0300 T.U. le 2I AVRIL I956

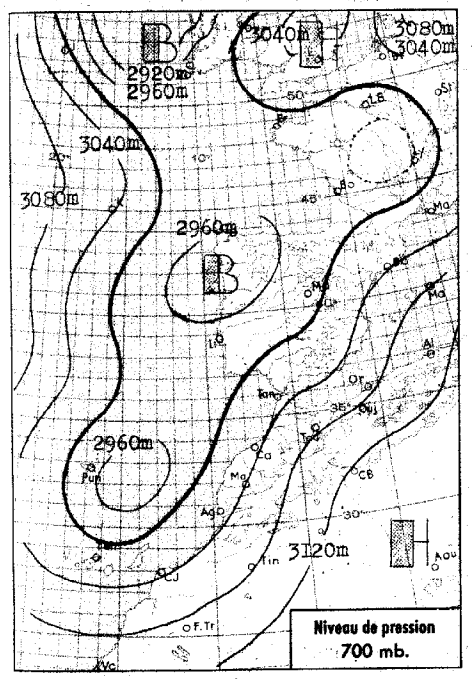

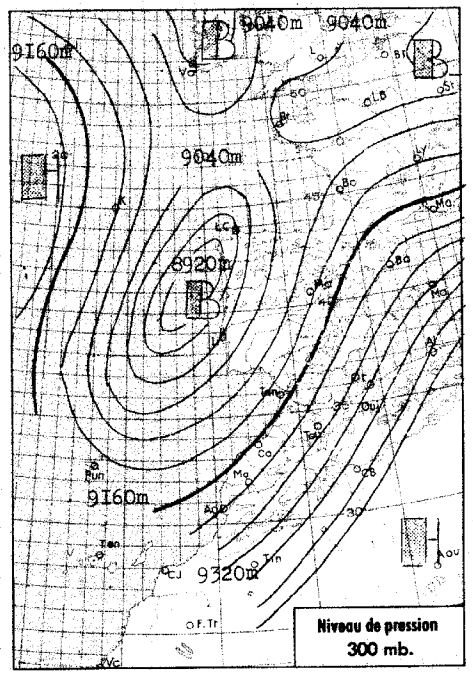

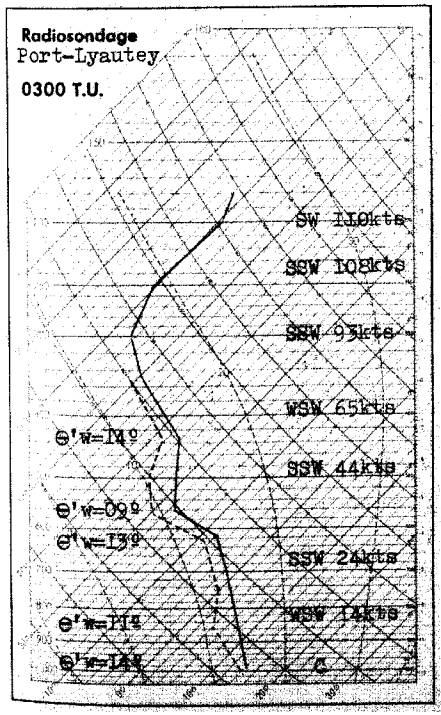

Analyse de la Situation à 0600 T.U.

Creusement barométrique important sur le Sud Algérien tandis qu'une dépression subsiste au voisi--nage des cotes Marocaines.

Temps instable sur l'ensem--ble du Maroc où alternent passages nuageux et belles éclaircies. Averses faibles augmentant de fréquence.

Nombreux orages dans la soi--rée d'hier.

Vent de Sud-Ouest faible.

Température en faible bais--se.

Une expulsion polaire axée Islande-point K est susceptible d'ali--menter à nouveau en air froid la dé--pression Marocaine.

ERRATUM Bulletin du jour
FES Précipitations: Lire I4mm pour 04mm.

LÉGENDE

Front chaud en surface — Front quasi-stationnaire
Front froid en surface — Occlusion
Front intertropical — A. — anticyclone — D. — dépression
Les autres lignes sont les isobares au niveau de la mer, cotées en millibars.

Situation générale à 0600 T.U. le 2I AVRIL I956

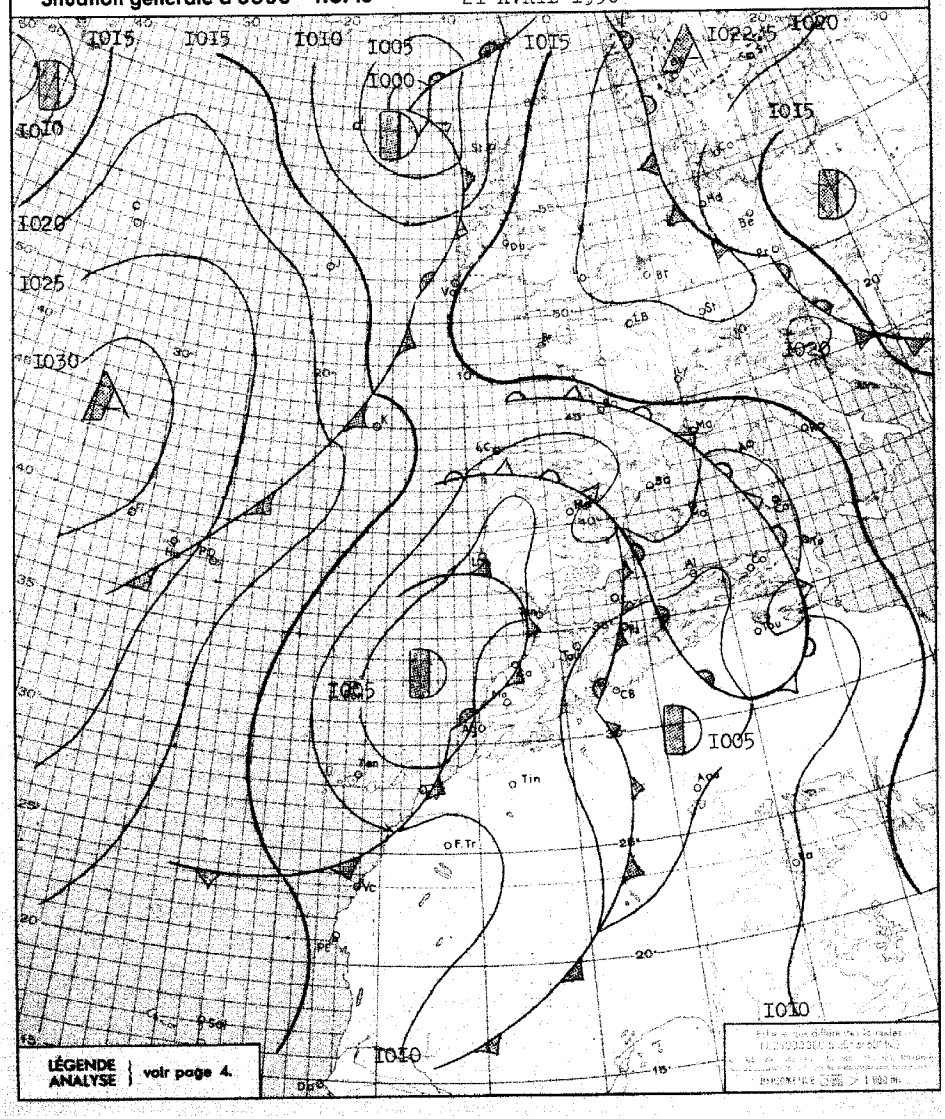

BULLETIN MÉTÉOROLOGIQUE DU MAROC

DU 21 AVRIL 1956.

STATIONS	ALTITUDE (m) (de la cuvette du baromètre)	OBSERVATIONS DE 1800 TU la veille: Pression barométrique à 0 degré C et au niveau de la mer en millibars et dixièmes de millibars	Température de l'air en degré C	VENT: Direction	VENT: Vitesse en nœuds	Caractère du temps (voir légende)	Température du point de rosée en degré C	Hauteur de pluie tombée dans les 24 h. (de 6 à 6 h.) en millimètres	Maximum relevé à 18 h. la veille en degré C	Minimum relevé à 6 h. du matin en degrés C	OBSERVATIONS DE 0600 TU ce jour: Pression barométrique à 0 degré C et au niveau de la mer en millibars et dixièmes de millibars	Température de l'air en degré C	VENT: Direction	VENT: Vitesse en nœuds	Caractère du temps (voir légende)	Température du point de rosée en degré C
Tanger	86	I008.2	I9	WNW	04	○	I5	TR	2I	I4	I006.3	I5	S	08	▽	I4
Oujda	460									I2	I004.5	I2	C		◍	I2
Port-Lyautey	6	I007.9	20	WSW	08	◍	I5	03	22	I4	I006.5	I4	SW	04	◍	I3
Touahar	569	I005.6	I8	WSW	I0	◍	II	06	20	II	I005.6	II	WNW	I4	▽	II
Rabat	68	I008.I	I8	WSW	08	◍	I4	0I	2I	I3	I006.7	I3	SE	04	•	I3
Fès	414	I007.6	I8	C		◍	I4	04	2I	I2	I006.9	I2	C		◍	II
Meknès	549	I007.6	I6	NW	08	▽	I4	04	20	II	I007.2	I2	C		◍	II
Nouasseur	200	I008.3	I9	W	I4	◍	I2		22	I2	I007.7	I2	C		◍	
Casablanca	55	I008.2	I9	WSW	I6	◍	I5	TR	23	I3	I006.8	I4	S	04	◍	I3
Ifrane (1)																
Khouribga (1)	776		I5	WNW	04	◍	I3	03	I9	I0		I0	WSW	04	▽	09
Safi	25	I008.4	I8	WSW	I4	○	I4	TR		I3	I006.7	I4	WSW	I2	▽	I3
Kasba-Tadla	504	I006.4	I9	C		◍	I3		2I	I2	I007.0	I2	C		◍	II
Midelt (1)	1520		I5	WNW	23	◍	08		23	08		08	ENE	I0	◍	07
Mogador	8	I009.3	I8	SW	I2	◍	I7	05	I9	I5	I007.3	I5	WSW	04	◍	I3
Marrakech	466	I005.9	20	NW	20	◍	09		23	I2	I006.6	I2	C		○	II
Agadir	19	I009.3	I9	WNW	I2	○	I4	TR	2I	I2	I007.7	I4	E	02	◍	I3
Ouarzazate (1)	1133		24	S	I2	○	-04		27	09		09	C		○	0I
Tindouf	451	I006.7	26	W	I0	○	07		28	I2	I009.9	I2	W	04	○	04
Fort-Trinquet	360	I006.9	25	WNW	I0	○	09		26	I2	I0I0.6	I3	NW	08	○	II
Colomb-Bechar (1)	770		30	SW	22	⚡			34	20		20	S	I2	◍	00
Oran	180	I005.9	I8	N	I0	◍	I5	02	28	I5	I006.3	I5	C		,	I4
Porto	103	I005.2	I6	C		◍	I4	03	I9	I0	I004.7	I0	NE	07	○	I0
Cap St-Vincent	48	I005.0	I7	S	06	○	I7	07	I8	I3	I003.7	I5	W	30	◍	I5
Lisbonne	70	I005.3	I5	SSW	I6	◍	I2	0I	I8	I0	I004.4	I2	NE	03	≡	I2
Ponta Delgada	36	I020.4	I5	NNE	28	◍	08	TR	I7	08	I023.2	I3	NNE	I8	◍	07
Angra	31	I025.3	I5	N	I8	◍	I0		I6		I026.5	I4	NNW	I2	◍	I0
Horta	61	I026.2	I5	NE	I5	○	I2	0I	I6	I3	I026.2	I4	NNE	I8	◍	II
Flores	40	I029.6	I6	N	08	◍	I3	TR	I7	I4	I029.7	I5	N	05	○	I2
Funchal	110	I006.I	I7	NW	II	•	II	TR	I9	I3	I005.2	I4	WNW	I3	◍	II
Teneriffe	37															
Cap Juby	5															
Villa Cisneros	6															

(1) Pression réduite au niveau de la station.

SONDAGES AÉROLOGIQUES à 0800 TU

De gauche à droite, sous les noms de chaque station : Altitude en m.; direction d'où vient le vent; vitesse en nœuds.

RABAT			FORT-TRINQUET			OUARZAZATE			FES			AGADIR			KASBA-TADLA			MIDELT		
500	WSW	I2	500	WNW	06				500	WNW	04	500	SSE	08						
I000	WSW	I0	I000	WNW	I6				I000	WNW	I0	I000	SSW	I4	I000	WSW	03			
I500	WNW	08	I500	WNW	35															
2000	WNW	I7				2000	ESE	I7										2000	E	I0
2500	WSW	27				2500	ESE	I8												
3000	SSW	27				3000	E	24												
						4000	E	46												

Prévisions pour la journée du 22 AVRIL I956.

Le temps instable et orageux persistera au Maroc où alterneront passages nuageux et belles éclaircies.

Averses sporadiques généralement faibles, augmentant d'intensité en fin de journée.

Vent de Sud-Ouest modéré.

Température sans changement.

La mer sera peu agitée, la houle faible d'Ouest Im à I.5m au Sud du Cap-Cantin, 0.5m à Im au Nord.

Bulletin d'enneigement.

OUKAIMEDEN (ESSI)

40cm sur les pentes.

OBSERVATIONS DES PORTS A 0600 TU

STATIONS	ETAT DE LA MER	ETAT DE LA HOULE: Direction	Hauteur en mètres	Période en sec.	Hauteur maximum depuis 06 la veille
Cap Spartel	Belle	WNW	I		
Mehedya	Belle	W	I	08	Stat. Im.
Rabat	Belle	WNW	I		Stat. Im.
Casablanca	Belle	NW	I.5		
Mazagan	Peu agit.	WNW	I	I0	Stat. Im.
Safi	Peu agit.	W	I,5	06	2,5m à I800TU
Mogador	Peu agit.	SW	I,5	04	2m à I800 TU
Agadir	Belle	WNW	I	08	Im à 0700 TU
ENREGISTREUR DE HOULE DE CASABLANCA-LIDO A 1100 TU					

LÉGENDE pour le caractère du temps :

- ○ Ciel clair.
- ◐ Ciel peu nuageux.
- ◍ Ciel nuageux.
- ● Ciel couvert.
- ≡ Brouillard.
- = Brume.
- ∞ Brume sèche.
- • Pluie.
- ⁘ Bruine.
- * Neige.
- ▽ Averse de pluie.
- ▽ Averse de neige.
- ▽ Averse de grêla.
- TR Traces de pluie (moins de 0 mm. 1).
- Orage.
- Eclairs.
- Tempête de sable.
- Poussières ou sable brassés par le vent.
- Tourbillon de poussières ou sable.
- Grains.
- Vent calme.

MINISTÈRE DES TRAVAUX PUBLICS, DES TRANSPORTS ET DU TOURISME
SECRÉTARIAT GÉNÉRAL A L'AVIATION CIVILE ET COMMERCIALE
DIRECTION DE LA MÉTÉOROLOGIE NATIONALE
ANNÉE 1956 — SERVICE MÉTÉOROLOGIQUE DU MAROC — N° II3

BULLETIN QUOTIDIEN DES RENSEIGNEMENTS DU MAROC

PUBLIÉ SOUS LA RESPONSABILITÉ DU DIRECTEUR DU SERVICE MÉTÉOROLOGIQUE DU MAROC

Situation en altitude à 0300 T.U. le 22 AVRIL I956

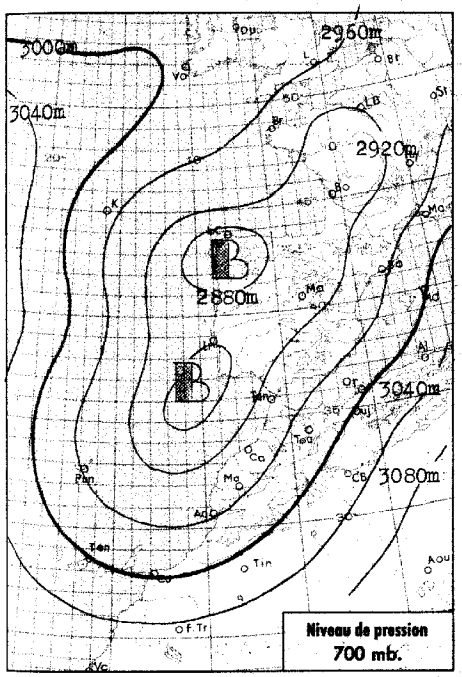

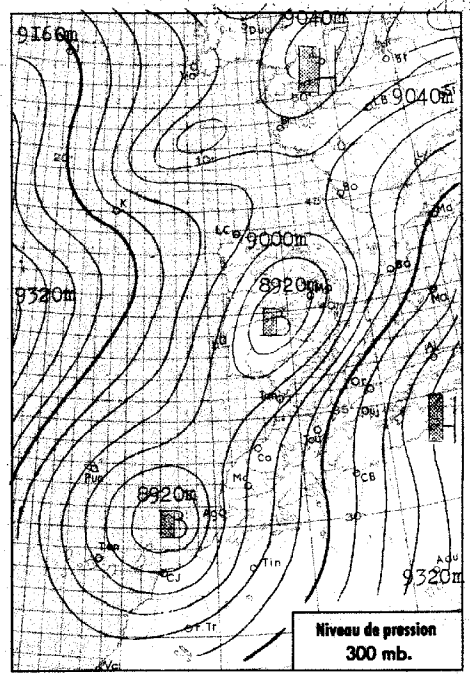

Situation générale à 0600 T.U. le 22 AVRIL I956

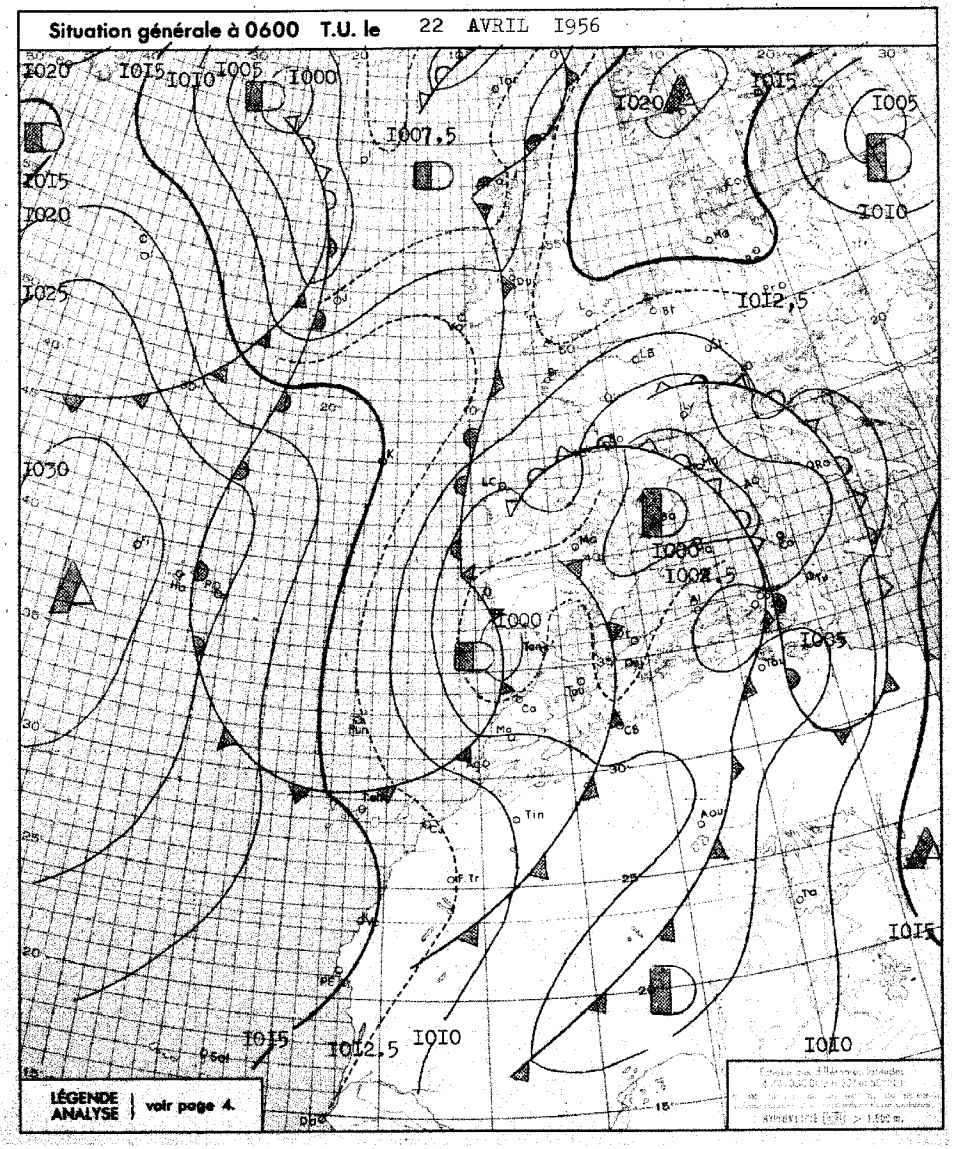

Radiosondage
Port-Lyautey
0300 T.U.

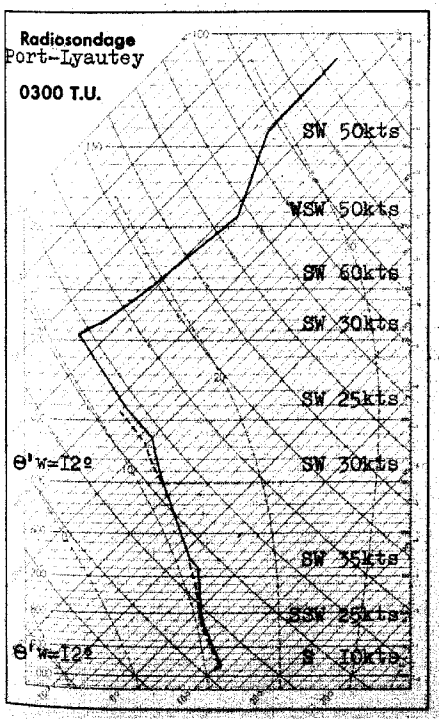

Analyse de la Situation à 0600 T.U.

Une zone dépressionnaire complexe s'étend sur la Péninsule Ibérique et la Méditerranée occidentale, alimentée dans son secteur Ouest par une décharge polaire axée Sud-Ouest Islande-Canaries.

Le temps continue de s'aggraver au Maroc, où les averses augmentent d'intensité et de fréquence, faisant suite à de nombreuses manifestations orageuses.

Le vent est de Sud-Ouest modéré à assez fort, tournant au Nord-Ouest sur le littoral Sud-Ouest.

Température en baisse.

LÉGENDE

- Front chaud en surface
- Front quasi-stationnaire
- Front froid en surface
- Occlusion
- Front intertropical
- A. — anticyclone
- D. — dépression

Les autres lignes sont les isobares au niveau de la mer, cotées en millibars.

BULLETIN MÉTÉOROLOGIQUE DU MAROC

DU 22 AVRIL 1956

STATIONS	ALTITUDE (m) (de la cuvette du baromètre)	OBSERVATIONS DE 1800 TU la veille: Pression barométrique à 0 degré C et au niveau de la mer en millibars et dixièmes de millibars	Température de l'air en degré C	VENT: Direction	VENT: Vitesse en nœuds	Caractère du temps (voir légende)	Température du point de rosée en degré C	Hauteur de pluie tombée dans les 24 h. (de 6 à 6 h.) en millimètres	Maximum relevé à 18 h. la veille en degré C	Minimum relevé à 6 h. du matin en degrés C	OBSERVATIONS DE 0600 TU ce jour: Pression barométrique à 0 degré C et au niveau de la mer en millibars et dixièmes de millibars	Température de l'air en degré C	VENT: Direction	VENT: Vitesse en nœuds	Caractère du temps (voir légende)	Température du point de rosée en degré C
Tanger	86	I004.7	I7	WSW	I0	◐	I3	03	I9	I3	I002.3	I3	SW	I5	∇	I2
Oujda	460	I00I.5	I4	NNW	08	◍	I2	04	I9	09	I00I.9	I0	C		◐	09
Port-Lyautey	6	I005.I	I7	WSW	02	◍	I3	05	I9	I3	I002.3	I3	SSW	08	◍	II
Touahar	569	I006.3	I2	WSW	I8	∇	09	05	I6	09	I003.3	I0	C		≡	09
Rabat	68	I005.4	I7	SSW	06	◍	I3	07	I8	I2	I003.I	I2	SSW	08	◍	II
Fès	414	I005.8	I4	WSW	02	◐	II	08		I0	I004.5	II	C		•	I0
Meknès	549	I005.4	I3	WSW	02	◍	II	07	I6	I0	I004.I	I0	SW	06	◍	09
Nouasseur	200	I005.7	I6	WNW	I0	◍	I3	07	22	II	I004.0	II	SW	I6	◍	II
Casablanca	55	I005.4	I7	WSW	08	◍	I2	05	20	I3	I003.3	I3	SSW	I2	◐	I2
Ifrane (1)	1636															
Khouribga (1)	776		09	NW	02	◍	09	I6	I5	08		09	SW	I6	⁝	09
Safi	25	I005.0	I7	WSW	I8	∇	I2	I4	I9	I2	I004.7	I4	WNW	I6	∇	I3
Kasba-Tadla	504	I006.I	II	WSW	08	◐	09	I0	I9	I0	I006.I	I0	W	02	◍	I0
Midelt (1)	1520		I0	WSW	27	◍	03		I5							
Mogador	8	I005.5	I6	S	29	◍	I6	0I								
Marrakech	466	I003.8	I8	WNW	I2	◍	06	03	20	09	I005.4	I0	SSW	04	◍	09
Agadir	19	I007.2	I8	WSW	04	◍	I3	09	I9	I2	I007.3	I3	C		∇	I3
Ouarzazate (1)	1133		I8	WSW	24	○	-03		2I							
Tindouf	451	I006.5	24	W	I6	◍	04		25	I0	IOII.9	I0	W	06	○	09
Fort-Trinquet	360	I007.9	23	WNW	I4	○	07		26	I2	IOI2.6	I2	NW	04	○	II
Colomb-Bechar (1)	770		24	SSW	30	◍	-0I		26	I2		II	WSW	I2	○	0I
Oran	180	I003.8	I6	NW	I0	◍	I2	02	20	I0	I003.3	I0	C		◐	08
Porto	103															
Cap St-Vincent	48															
Lisbonne	70															
Ponta Delgada	36	I023.4	I7	N	I5	○	I2	TR	I7	I3	I024.8	I3	NNE	48	◍	II
Angra	31	I027.I	I5	NNW	26	○	I0	TR	I6	I3	I027.7	I4	NNW	I4	◍	II
Horta	61	I027.7	I5	NE	20	○	I0	TR	I4	I3	I028.2	I4	NNE	I4	◍	II
Flores	40	I030.6	I7	N	06	◍	I2		I7	I3	I03I.3	24	C		◍	I2
Funchal	110	IOIO.I	I4	N	I7	◍	II	I2	I6							
Teneriffe	37	I009.2	I9	NW	I6	,	I2									
Cap Juby	5	I009.I	I9	SW	I9	○	I2									
Villa Cisneros	6	IOI3.8	2I	WNW	20	○	I4									

(1) Pression réduite au niveau de la station.

SONDAGES AÉROLOGIQUES à 0800 TU

De gauche à droite, sous les noms de chaque station : Altitude en m. ; direction d'où vient le vent ; vitesse en nœuds.

FORT-TRINQUET			FES			TOUAHAR			MARRAKECH			RABAT			KASBA-TADLA		
500	NNW	I0	500	WSW	I0							500	WSW	35			
I000	NW	I6	I000	SW	I9	I000	SW	I0	I000	WSW	28	I000	WSW	29	I000	SW	I3
I500	NW	23	I500	WSW	3I	I500	WSW	23	I500	WSW	26						
2000	WNW	I9	2000	WSW	3I	2000	WSW	27									
2500	WNW	27	2500	WSW	29												
3000	WNW	33															

Prévisions pour la journée du 23 AVRIL 1956

Mauvais temps sur l'ensemble du Maroc où les averses seront fréquentes et assez fortes, coupées d'éclaircies passagères.

Vent de Nord-Ouest modéré temporairement assez fort.

Température en baisse.

La mer sera agitée, la houle de Nord-Nord-Ouest en aggravation, assez forte 3m à 4m au Sud du Cap Cantin, modérée 2m à 3m. au Nord.

OVVVO

BULLETIN D'ENNEIGEMENT

OUKAIMEDEN (ESSI) 40cm sur les pentes.

OVVVO

OBSERVATIONS DES PORTS A 0600 TU

STATIONS	ETAT DE LA MER	ETAT DE LA HOULE: Direction	Hauteur en mètres	Période en sec.	Hauteur maximun depuis 06 la veille
Cap Spartel	Peu agit.	WNW	2		
Mehedya	Belle	W	I	08	Stat. Im.
Rabat					
Casablanca					
Mazagan					
Safi					
Mogador	Agitée	SW	2	04	Stat. 2m.
Agadir					
ENREGISTREUR DE HOULE DE CASABLANCA-LIDO A 1100 TU					

LÉGENDE pour le caractère du temps :

- ○ Ciel clair.
- ◐ Ciel peu nuageux.
- ◍ Ciel nuageux.
- ● Ciel couvert.
- ≡ Brouillard.
- = Brume.
- ∞ Brume sèche.
- • Pluie.
- ⁝ Bruine.
- * Neige.
- ∇ Averse de pluie.
- ∇ Averse de neige.
- ∇ Averse de grêle.
- TR Traces de pluie (moins de 0 mm. 1).
- Orage.
- Eclairs.
- Tempête de sable.
- Poussières ou sable brassés par le vent.
- Tourbillon de poussières ou sable.
- Grains.
- C Vent calme.

MINISTÈRE DES TRAVAUX PUBLICS, DES TRANSPORTS ET DU TOURISME
SECRÉTARIAT GÉNÉRAL A L'AVIATION CIVILE ET COMMERCIALE
DIRECTION DE LA MÉTÉOROLOGIE NATIONALE
SERVICE MÉTÉOROLOGIQUE DU MAROC

ANNÉE 1956 N°II4

BULLETIN QUOTIDIEN DES RENSEIGNEMENTS DU MAROC

PUBLIÉ SOUS LA RESPONSABILITÉ DU DIRECTEUR DU SERVICE MÉTÉOROLOGIQUE DU MAROC

Situation en altitude à 0300 T.U. le 23 AVRIL 1956.

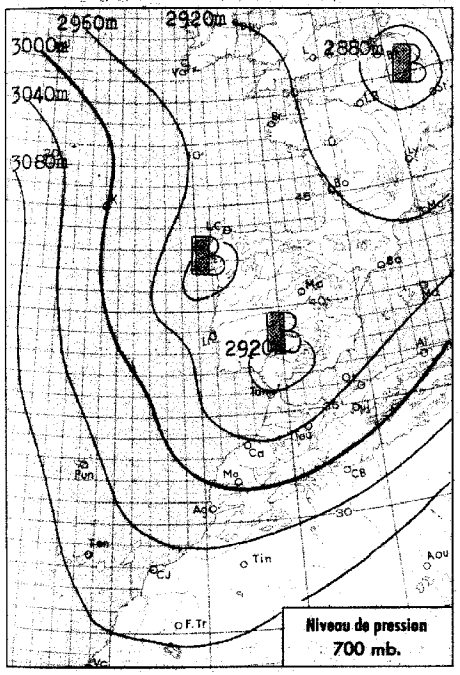

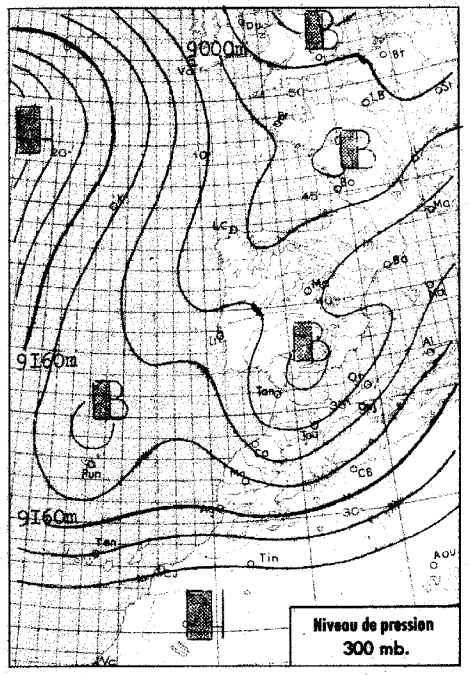

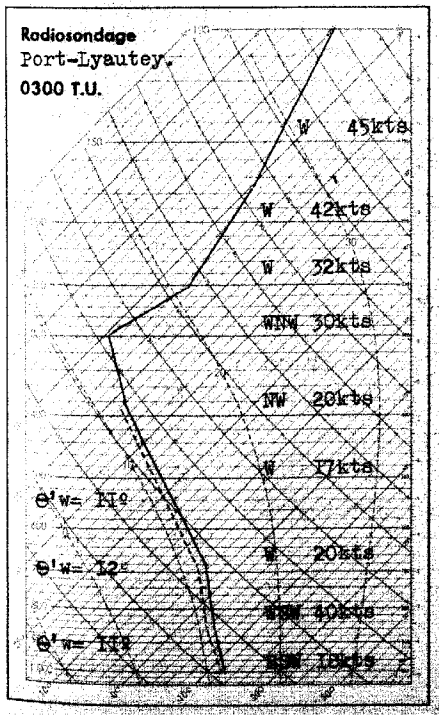

Analyse de la Situation à 0600 T.U.

Le Maroc est directement soumis au flux d'air polaire instable de Nord-Ouest.

Succession de grains actifs et d'éclaircies de courte durée. Les averses nocturnes ont été abondantes sur le littoral notamment à Tanger (34mm) et Casablanca (23mm).

Vent d'Ouest à Nord-Ouest modéré.

Température en baisse (isotherme 0° à 2200m).

=V=

LÉGENDE

- Front chaud en surface
- Front froid en surface
- Front interthropical
- Front quasi-stationnaire
- Occlusion
- A. — anticyclone
- D. — dépression

Les autres lignes sont les isobares au niveau de la mer, cotées en millibars.

Situation générale à 0600 T.U. le 23 AVRIL 1956.

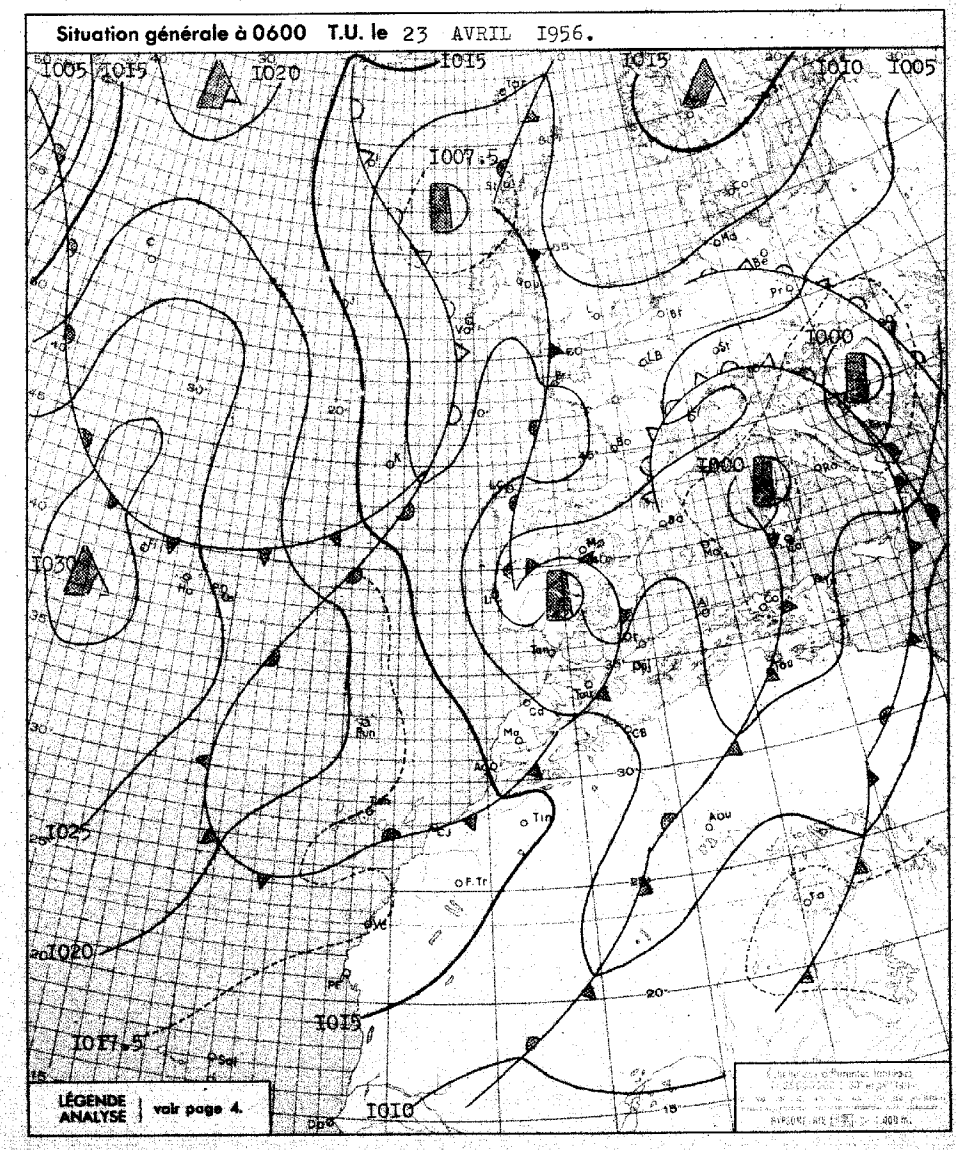

BULLETIN MÉTÉOROLOGIQUE DU MAROC

DU 23 AVRIL 1956.

STATIONS	ALTITUDE (m) (de la cuvette du baromètre)	OBSERVATIONS DE 1800 TU la veille: Pression barométrique à 0 degré C et au niveau de la mer en millibars et dixièmes de millibars	Température de l'air en degré C	VENT: Direction	VENT: Vitesse en nœuds	Caractère du temps (voir légende)	Température du point de rosée en degré C	Hauteur de pluie tombée dans les 24 h. (de 6 à 6 h.) en millimètres	Maximum relevé à 18 h. la veille en degré C	Minimum relevé à 6 h. du matin en degrés C	OBSERVATIONS DE 0600 TU ce jour: Pression barométrique à 0 degré C et au niveau de la mer en millibars et dixièmes de millibars	Température de l'air en degré C	VENT: Direction	VENT: Vitesse en nœuds	Caractère du temps (voir légende)	Température du point de rosée en degré C
Tanger	86	1003.2	16	SSW	14	◍	13	41	18	12	1005.9	12	S	17	◍	
Oujda	460	1000.5	17	C		○	10	02	19	10	1005.1	10	WSW	10	.	07
Port-Lyautey	6	1004.5	16	WSW	19		13	12	19	12	1008.4	13	WSW	10	◍	13
Touahar	569	1004.4	11	WSW	15	▽	09	08	16	09	1007.2	09	WSW	20	◍	06
Rabat	63	1005.3	15	WSW	17	◍	12	10	18	11	1009.2	12	SSW	14	▽	12
Fès	414	1005.7	13	WSW	14	▽	08	02	18	09	1008.8	11	WSW	14	▽	05
Meknès	549	1005.9	12	WSW	06	▽	11	05	17	09	1009.2	09	SW	14	▽	08
Nouasseur	200	1007.0	14	WNW	12	◍	11	23	16	12	1011.4	12	W	08	▽	12
Casablanca	55	1006.4	15	WSW	12	◍	13	26	16	12	1010.5	13	SW	08	▽	13
Ifrane (1)	1633															
Khouribga (1)	776		10	SW	14	◍	09	13	12	07		08	WSW	16	▽	08
Safi	25	1009.0	16	WNW	12	◍	10	09	18	13	1013.3	14	WNW	10	▽	13
Kasba-Tadla	504	1008.1	12	W	08		09	13	15	09	1013.8	09	SSW	06	▽	07
Midelt (1)	1520									03		04	WSW	25	◍	-04
Mogador	8									15	1014.5	16	WNW	04	◍	13
Marrakech	465	1008.2	13	NW	18	◍	09	11	15	09	1014.1	09	SSW	08	◍	08
Agadir	19	1011.2	16	W	08	◍	11	08	19	08	1014.4	09	N	02	○	08
Ouarzazate (1)	1133									05		06	WNW	10	○	-06
Tindouf	451	1011.0	20	W	15	◍	05		23							
Fort-Trinquet	360	1011.3	23	NW	12	○	09		24	12	1016.4	12	N	12	○	11
Colomb-Bechar (1)	770		22	SSW	28	○	01	01	24	09		09	N	04	○	06
Oran	180	1002.1	19	SW	07	◍	10	01	21	13	1005.2	14	WSW	10	◍	11
Porto	103	1002.5	16	N	04	◍	15	TR	17							
Cap St-Vincent	48	1002.5	15		21		16	01	18							
Lisbonne	70	1003.7	15	NW	19	○	11	08	18							
Ponta Delgada	36	1025.3	17	NNW	16	◍	12		19		1024.5	14	NW	15	.	11
Angra	31	1028.3	16	NW	14	◍	12		16		1026.3	14	NW	18	◍	12
Horta	61	1028.6	16	NNE	15	◍	11		17		1027.7	14	NNE	14	◍	10
Flores	40	1030.9	15	NNW	06	◍	13	TR	17							
Funchal	110	1014.9	17	N	13	◍	06	01	18							
Teneriffe	37	1014.2	19	N	16	◍	10	05		15	1016.2	17	NNE	04	,	10
Cap Juby	5	1014.4	20	WNW	08	○	13			16	1016.9	17	NNW	10	○	10
Villa Cisneros	6	1015.8	21	NW	12	○	11				1017.0	17	NW	08	◍	14

(1) Pression réduite au niveau de la station.

Prévisions pour la journée du 24 AVRIL 1956.

Le temps demeurera instable sur l'ensemble du Maroc avec succession d'averses assez fortes coupées de belles éclaircies.

Vent de Nord-Ouest modéré.

Température en faible hausse puis en nouvelle baisse.

La mer sera agitée, la houle de Nord-Nord-Ouest modérée 2m au Nord de Casablanca, assez forte 3 à 4m au Sud.

Bulletin d'enneigement.

OUKAIMEDEN (ESSI) 55cm sur les pentes.
IFRANE -aérodrome: 3 à 5cm neige mouillée.
MISCHLIFFEN (SJS)
DJEBEL HEBRI (SJS) } traces de neige mouillée
BORDJ DOUMERGUE (SJS)

=V=

OBSERVATIONS DES PORTS A 0600 TU

STATIONS	ETAT DE LA MER	ETAT DE LA HOULE: Direction	Hauteur en mètres	Période en sec.	Hauteur maximum depuis 06 la veille
Cap Spartel	Belle	WNW	1		
Mehedya	Peu agit	W	1.50	10	Stat. 1.50m.
Rabat	Belle	W	2	10	1.50m à 1800
Casablanca	Peu agit	NW	2		
Mazagan	Peu agit	WNW	1.50	10	Stat. 1.50m.
Safi	Agitée	WNW	2	08	3m à 1800 TU
Mogador	Peu agit	NW	2	04	2.50m à 1800
Agadir	Calme	W	1	10	1.50m à 1800
ENREGISTREUR DE HOULE DE CASABLANCA-LIDO A 1100 TU					

SONDAGES AÉROLOGIQUES à 0800 TU

De gauche à droite, sous les noms de chaque station : Altitude en m.; direction d'où vient le vent; vitesse en nœuds.

AGADIR			FORT-TRINQUET			TANGER			MARRAKECH		
500	NW	08	500	WSW	08	500	WSW	08			
1000	NW	14	1000	NNW	19	1000	WNW	16	1000	WSW	22
1500	NW	14	1500	WNW	15	1500	WNW	23	1500	WSW	22
2000	NW	08	2000	WNW	21						
2500	NW	17	2500	WNW	21						
3000	WNW	19	3000	W	21						

LÉGENDE pour le caractère du temps :

- ○ Ciel clair.
- ◐ Ciel peu nuageux.
- ◍ Ciel nuageux.
- ● Ciel couvert.
- ≡ Brouillard.
- = Brume.
- ∞ Brume sèche.
- • Pluie.
- , Bruine.
- * Neige.
- ▽ Averse de pluie.
- ▽ Averse de neige.
- ◊ Averse de grêle.
- TR Traces de pluie (moins de 0 mm. 1).
- Orage.
- < Eclaire.
- Tempête de sable.
- Poussières ou sable brassés par le vent.
- Tourbillon de poussières ou sable.
- ∀ Grains.
- C Vent calme.

MINISTÈRE DES TRAVAUX PUBLICS, DES TRANSPORTS ET DU TOURISME
SECRÉTARIAT GÉNÉRAL A L'AVIATION CIVILE ET COMMERCIALE
DIRECTION DE LA MÉTÉOROLOGIE NATIONALE
SERVICE MÉTÉOROLOGIQUE DU MAROC

ANNÉE 1956 N° II5

BULLETIN QUOTIDIEN DES RENSEIGNEMENTS DU MAROC

PUBLIÉ SOUS LA RESPONSABILITÉ DU DIRECTEUR DU SERVICE MÉTÉOROLOGIQUE DU MAROC

Situation en altitude à 0300 T.U. le 24 AVRIL 1956

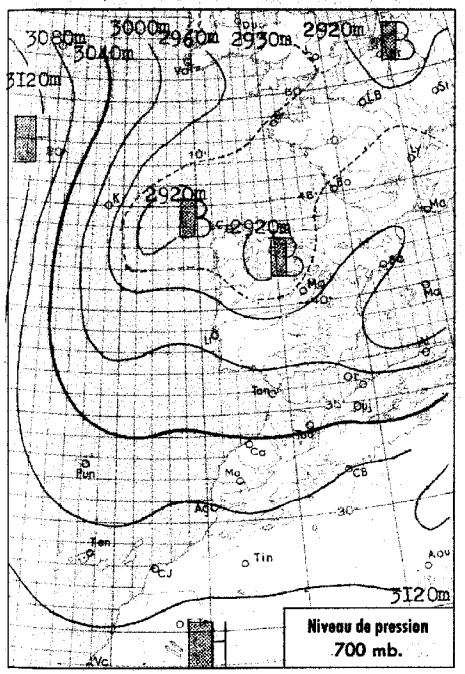

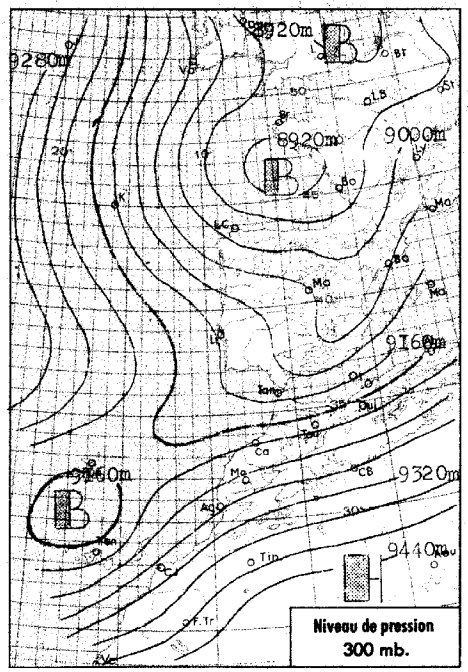

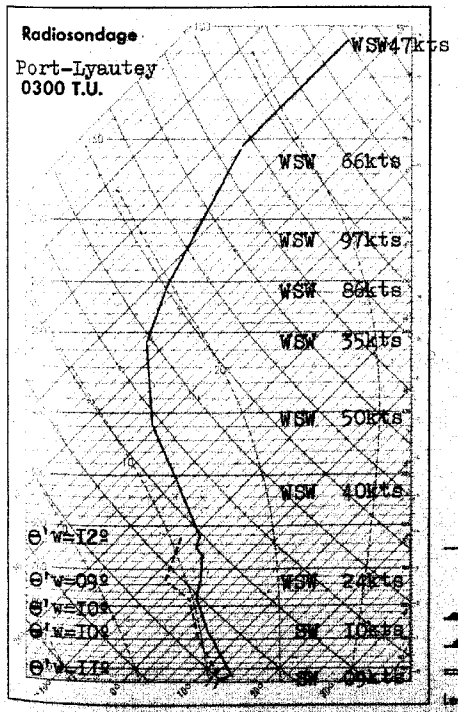

Analyse de la Situation à 0600 T.U.

Persistance d'une zone dépressionnaire complexe sur Méditer--ranée et Péninsule Ibérique.

Importante hausse de pres--sion sur le Maroc, mais nouveau creu--sement au large avec l'arrivée de la perturbation de Nord-Ouest qui passait hier au point K.

Eclaircie passagère sur le Maroc Occidental tandis que le temps demeure très nuageux sur le relief où les précipitations diminuent rapidement d'intensité.

Cependant le nouveau corps pluvieux approche du Tangérois.

Vent variable faible avec nouvelle tendance au Sud-Ouest.

Température sans changement.

LÉGENDE

- Front chaud en surface
- Front quasi-stationnaire
- Front froid en surface
- Occlusion
- Front intertropical
- A. — anticyclone
- D. — dépression

Les autres lignes sont les isobares au niveau de la mer, cotées en millibars.

Situation générale à 0600 T.U. le 24 AVRIL 1956

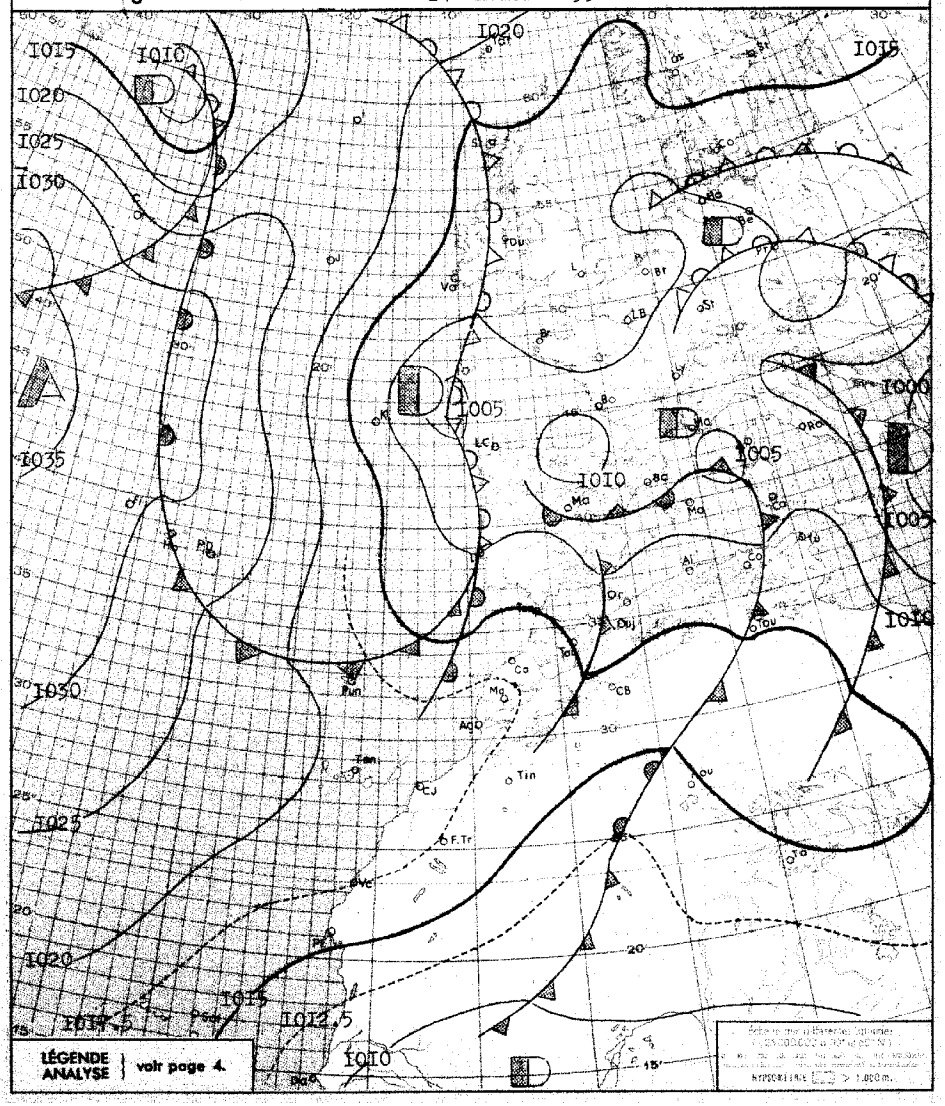

BULLETIN MÉTÉOROLOGIQUE DU MAROC

DU 24 AVRIL 1956

STATIONS	ALTITUDE (m) (de la cuvette du baromètre)	OBSERVATIONS DE 1800 TU la veille: Pression barométrique à 0 degré C et au niveau de la mer en millibars et dixièmes de millibars	Température de l'air en degré C	VENT: Direction	VENT: Vitesse en nœuds	Caractère du temps (voir légende)	Température du point de rosée en degré C	Hauteur de pluie tombée dans les 24 h. (de 6 à 6 h.) en millimètres	Maximum relevé à 18 h. la veille en degré C	Minimum relevé à 6 h. du matin en degrés C	OBSERVATIONS DE 0600 TU ce jour: Pression barométrique à 0 degré C et au niveau de la mer en millibars et dixièmes de millibars	Température de l'air en degré C	VENT: Direction	VENT: Vitesse en nœuds	Caractère du temps (voir légende)	Température du point de rosée en degré C
Tanger	86	1014.4	16	WSW	19	◐	11	01	18	12	1015.0	12	S	12	◐	10
Oujda	460									08	1012.7	10	SW	08	○	08
Port-Lyautey	6	1015.5	18	WNW	10	◍	13	02	19	11	1015.6	11	SW	02	○	10
Touahar	569	1013.0	12	WSW	24	▽	10	05	14	10	1014.8	10	WSW	18	◍	09
Rabat	68	1016.4	16	WNW	10	◍	12	03	17	11	1016.4	11	S	04	○	10
Fès	414	1015.6	13	WSW	12	⁝	11	08	15	11	1016.6	11	WSW	02	◐	11
Meknès	549	1016.1	11	WSW	04	▽	10	13	15	10	1016.4	10	C		◐	10
Nouasseur	200	1017.0	16	NW	10	◐	12	05	18	07	1017.9	07	C		○	07
Casablanca	55	1017.2	17	WNW	10	○	13	05	19	10	1017.0	10	S	06	○	09
Ifrane (1)	1636											07	C		◐	07
Khouribga (1)	776		11	WNW	06	▽	10	14	12	06		08	NE	03	○	06
Safi	25	1017.2	17	NW	06	○	12	06	19	08	1017.7	10	C		◍	09
Kasba-Tadla	504	1016.3	15	W	04	◐	10	TR	15	10	1016.9	05	WSW	10	◐	04
Midelt (1)	1520		10	WNW	29	○	04		13	05		10	C		○	10
Mogador	8	1017.8	17	NNW	06	○	15	04	18	10	1017.7	11	WNW	05	≡	11
Marrakech	466	1015.7	16	NNW	06	◐	08	TR	17	11	1016.6	10	C		○	10
Agadir	19	1016.8	18	W	12	○	11		19	10	1017.0	07	C		○	01
Ouarzazate (1)	1133		19	NNW	06	○	-03		20	07		10	W	08	○	06
Tindouf	451	1013.3	23	WNW	06	○	05		24	10	1017.1	12	NNE	10	○	08
Fort-Trinquet	360	1014.0	23	NW	08	○	06		25	12	1017.1					
Colomb-Bechar (1)	770		22	WSW	10	○	-05		22	11		12	SSW	08	○	-01
Oran	180	1010.2	19	WSW	10	○	07		22	12	1014.3	12	C		○	10
Porto	103	1009.6	14	N	12	◍	11	01	16	09	1008.2	10	SE	02	,	09
Cap St-Vincent	48	1013.0	14	NW	19	◍	12		18	13	1012.3	14	C		◍	13
Lisbonne	70	1012.3	14	NW	14	◍	06	TR	16	11	1010.6	11	SW	07	.	11
Ponta Delgada	36	1025.3	16	NNE	25	◍	10		19	13	1026.6	13	NNE	18	◐	09
Angra	31									14	1029.7	14	NNW	40	◍	11
Horta	61	1028.5	17	N	19	◍	13	TR	18	14	1029.7	15	NNE	19	◐	12
Flores	40	1032.2	16	NNW	07	◍	14		16							
Funchal	110	1017.8	16	N	05	◍	12	03	18	13	1017.5	13	N	08	○	10
Teneriffe	37	1017.0	20	NW	10	◐	09									
Cap Juby	5															
Villa Cisneros	6															

(1) Pression réduite au niveau de la station.

Prévisions pour la journée du 25 AVRIL 1956

Temps bouché sur l'ensemble du relief Marocain où les précipitations seront abondantes.

Temps instable en plaine avec averses modérées coupées de belles éclaircies.

Vent d'Ouest à Nord-Ouest modéré.

Température en nouvelle baisse.

La mer sera agitée, la houle de Nord-Ouest modérée 3m.

Bulletin d'enneigement.

OUKAIMEDEN (ESSI)

55cm de neige.

OBSERVATIONS DES PORTS A 0600 TU

STATIONS	ETAT DE LA MER	ETAT DE LA HOULE: Direction	Hauteur en mètres	Période en sec.	Hauteur maximun depuis 06 la veille
Cap Spartel	Agitée	WNW	2		
Mehedya	Peu agit.	W	1,5	10	Stat. 1,5m.
Rabat	Belle	WNW	1		2m à 1800TU
Casablanca	Peu agit.	NW	1		
Mazagan	Peu agit.	WNW	1,5	10	Stat. 1,5m.
Safi	Belle	WNW	1,5	10	2m à 1800TU
Mogador	Peu agit.	NW	1,5	4	2m à 1800TU
Agadir	Calme	WNW	0,5	10	1,5m à 1800TU
ENREGISTREUR DE HOULE DE CASABLANCA-LIDO A 1100 TU					

SONDAGES AÉROLOGIQUES à 0800 TU

De gauche à droite, sous les noms de chaque station : Altitude en m. ; direction d'où vient le vent ; vitesse en nœuds.

MOGADOR			RABAT			KASBA-TADLA			FORT-TRINQUET			OUARZAZATE			MIDELT		
500	C		500	SW	19				500	NNE	16						
1000	NNW	07	1000	WSW	16	1000	WSW	02	1000	W	12						
1500	NNW	07	1500	WNW	08	1500	SW	03	1500	W	17	1500	C				
2000	SSW	10	2000	WSW	21	2000	WSW	07				2500	C		2000	WSW	12
2500	W	08				2500	SW	09				4000	WSW	23	2500	W	19
3000	WSW	13										5500	SW	35	3000	W	16

LÉGENDE pour le caractère du temps :

- ○ Ciel clair.
- ○ Ciel peu nuageux.
- ◍ Ciel nuageux.
- ◍ Ciel couvert.
- ≡ Brouillard.
- = Brume.
- ∞ Brume sèche.
- • Pluie.
- ⁝ Bruine.
- * Neige.
- ▽ Averse de pluie.
- ▽ Averse de neige.
- ▽ Averse de grêle.
- TR Traces de pluie (moins de 0 mm, 1).
- Orage.
- < Eclairs.
- Tempête de sable.
- Poussières ou sable brassés par le vent.
- Tourbillon de poussières ou sable.
- Grains.
- ☾ Vent calme.

MINISTÈRE DES TRAVAUX PUBLICS, DES TRANSPORTS ET DU TOURISME
SECRÉTARIAT GÉNÉRAL A L'AVIATION CIVILE ET COMMERCIALE
DIRECTION DE LA MÉTÉOROLOGIE NATIONALE
SERVICE MÉTÉOROLOGIQUE DU MAROC

ANNÉE 1956 N° II6

BULLETIN QUOTIDIEN DES RENSEIGNEMENTS DU MAROC

PUBLIÉ SOUS LA RESPONSABILITÉ DU DIRECTEUR DU SERVICE MÉTÉOROLOGIQUE DU MAROC

Situation en altitude à 0300 T.U. le 25 AVRIL 1956

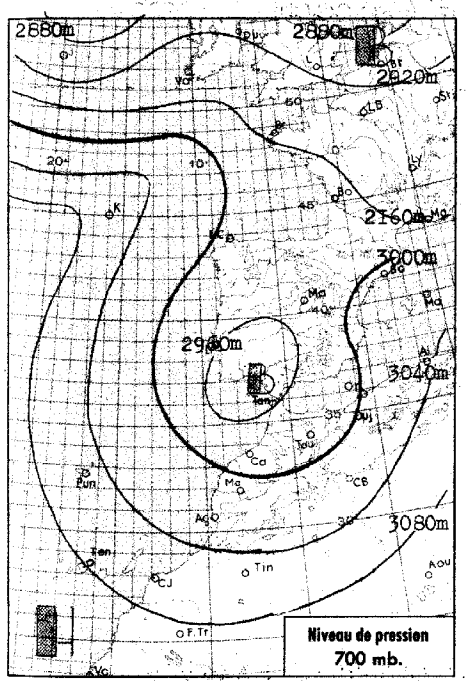

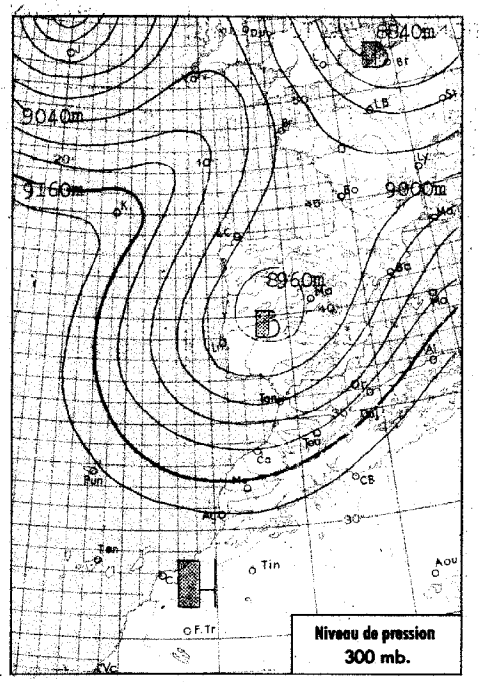



Analyse de la Situation à 0600 T.U.

Persistance d'une zône dépressionnaire complexe sur la Péninsule Ibèrique et la Méditerranée.

Le Maroc a été traversé d'Ouest en Est au cours de la nuit par la perturbation qui abordait hier les côtes du Portugal. Le ciel demeure très nuageux sur l'ensemble du pays et les précipitations sont abondantes principalement en montagne.

Vent modéré de secteur Ouest en général, de Nord-Ouest sur les côtes.

Température sensiblement stationnaire.

LEGENDE

Front chaud en surface — Front quasi-stationnaire
Front froid en surface — Occlusion
Front intertropical — A. — anticyclone — D. — dépression

Les autres lignes sont les isobares au niveau de la mer, cotées en millibars.

Situation générale à 0600 T.U. le 25 AVRIL 1956

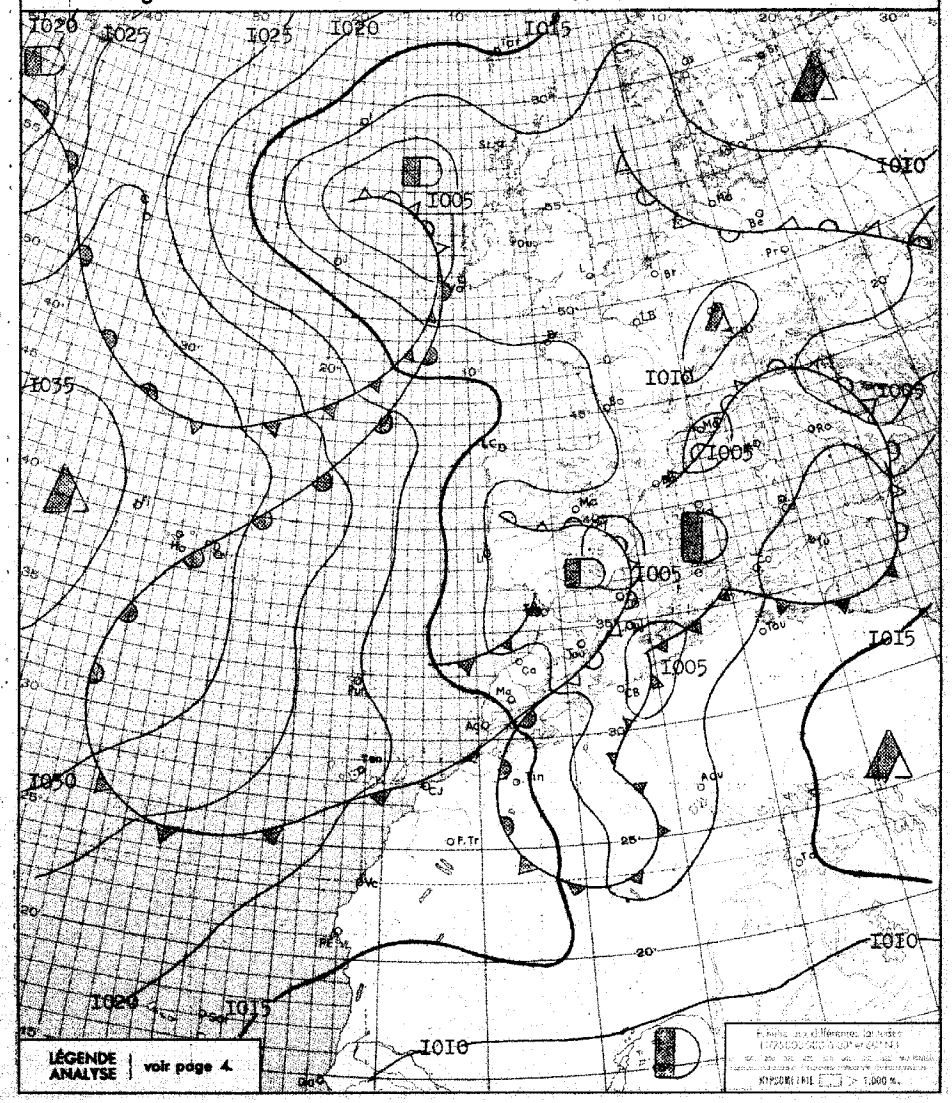

BULLETIN MÉTÉOROLOGIQUE DU MAROC

DU 25 AVRIL 1956

STATIONS	ALTITUDE (m) (de la cuvette du baromètre)	OBSERVATIONS DE 1800 TU la veille: Pression barométrique à 0 degré C et au niveau de la mer en millibars et dixièmes de millibars	Température de l'air en degré C	VENT: Direction	VENT: Vitesse en nœuds	Caractère du temps (voir légende)	Température du point de rosée en degré C	Hauteur de pluie tombée dans les 24 h. (de 6 à 6 h.) en millimètres	Maximum relevé à 18 h. la veille en degré C	Minimum relevé à 6 h. du matin en degrés C	OBSERVATIONS DE 0600 TU ce jour: Pression barométrique à 0 degré C et au niveau de la mer en millibars et dixièmes de millibars	Température de l'air en degré C	VENT: Direction	VENT: Vitesse en nœuds	Caractère du temps (voir légende)	Température du point de rosée en degré C
Tanger	86	1011.2	14	S	16	•	12	40	17	11	1007.9	12	S	10	⸱̇	10
Oujda	460	1008.5	15	N	06	○	10	05	21	10	1006.2	10	C		▽̇	09
Port-Lyautey	6	1012.1	18	WSW	16	◍	14	27	19	11	1009.9	14	WNW	16	◍	11
Touahar	569	1010.1	13	WNW	14	•	11	11	17	08	1008.5	08	W	16	▽̇	08
Rabat	68	1012.4	16	WSW	14	○	13	17	18	11	1011.2	12	WNW	10	•	09
Fès	414	1011.2	16	NW	04	◍	10	07	18	09	1010.3	10	WSW	10	•	07
Meknès	549	1011.4	16	WNW	08	◍	10	07	17	08	1010.8	09	WSW	08	◍	08
Nouasseur	200	1013.2	17	WNW	12	◍	12	16	19	07	1013.3	09	W	02	◍	09
Casablanca	55	1013.1	17	WSW	14	◍	13	11	19	12	1012.6	13	W	10	◍	11
Ifrane (1)	1636															
Khouribga (1)	776		13	WNW	10	○	09	07	15	06		07	WNW	16	◍	07
Safi	25	1014.7	17	WNW	14	◍	12	09	18	13	1015.2	14	NW	14	○	09
Kasba-Tadla	504	1011.9	17	W	04	◍	09	11		09	1013.6	09	WNW	08	◍	09
Midelt (1)	1520		10	WNW	21	◍	03	TR	14	02		02	WSW	14	▽̇	02
Mogador	8	1016.5	17	WSW	09	○	15	08	18	14	1015.9	16	NNE	06	◍	14
Marrakech	466	1007.6	17	WNW	18	◍	08	07	19	09	1015.4	10	WSW	12	▽̇	10
Agadir	19	1016.0	18	W	14	○	11	06	19	14	1015.3	14	W	06	◍	11
Ouarzazate (1)	1133		21	SSW	28	○	12		24	09		09	WNW	08	○	00
Tindouf	451	1012.7	24	W	19	○	02		26	11	1015.9	11	W	06	○	08
Fort-Trinquet	360	1014.1	25	NW	12	○	04		26	13	1017.5	13	N	06	○	11
Colomb-Bechar (1)	770		24	SSW	22	○	17		26	08		11	WNW	12	○	04
Oran	180	1009.8	19	N	06	○	10	02	22	12	1008.0	14	C		•	12
Porto	103	1007.7	15	C		◍	12	07	17	07	1009.6	08	C		⸱̇	08
Cap St-Vincent	48	1007.2	15	W	19	◍	15	14	17	11	1008.5	13		10	▽̇	11
Lisbonne	70	1007.2	14	NW	14	◍	10	13	16	10	1010.4	11	NW	08	◍	09
Ponta Delgada	36	1029.0	15	NNE	18	◍	12		17	13	1029.7	13	NNE	16	◍	11
Angra	31	1031.5	16	NNW	12	◍	14	TR	17	14	1032.6	14	NNW	07	◍	12
Horta	61	1031.6	17	NNE	12	○	12	TR	17	14	1032.2	14	NNE	08	○	12
Flores	40	1034.5	17	NW	07	○	14		17	14	1024.1	15	WSW	04	•	13
Funchal	110	1018.4	18	WSW	22	◍	12		19	13	1019.9	14	NNW	64	○	08
Teneriffe	37				↑											
Cap Juby	5									17	1018.3	17	NNW	09	◍	12
Villa Cisneros	6										1018.2	17	N	16	◍	15

(1) Pression réduite au niveau de la station.

SONDAGES AÉROLOGIQUES à 0800 TU

De gauche à droite, sous les noms de chaque station : Altitude en m. ; direction d'où vient le vent ; vitesse en nœuds.

OUARZAZATE			FORT-TRINQUET			TINDOUF			RABAT			AGADIR			MOGADOR		
			500	N	21				500	W	31	500	WNW	19	500	NW	13
			1000	N	29	1000	WNW	27	1000	WNW	27	1000	WNW	23	1000	NW	13
1500	NW	27				1500	NW	43	1500	WNW	29	1500	WNW	29			
2000	WNW	14	2000	WNW	21	2000	NNW	41									
2500	WNW	12	2500	WNW	23	2500	NNW	41									
3000	WNW	16															

Prévisions pour la journée du 26 AVRIL 1956

Le temps restera bouché sur le Moyen et le Haut Atlas, où les précipitations seront encore abondantes. Chutes de neige au-dessus de 2000m.

En plaine et sur les côtes, alternance de belles éclaircies et de passages nuageux donnant quelques faibles averses.

Vent de Nord-Ouest modéré. Température sans grand changement.

La mer sera agitée, la houle de Nord modérée 2 a 3m au Nord du Cap Cantin, 3 à 4m au Sud.

OVVVO

BULLETIN D'ENNEIGEMENT

OUKAIMEDEN (ESSI) 0,85m sur les pentes.

OVVVO

OBSERVATIONS DES PORTS A 0600 TU

STATIONS	ETAT DE LA MER	ETAT DE LA HOULE: Direction	Hauteur en mètres	Période en sec.	Hauteur maximun depuis 06 la veille
Cap Spartel	Peu agit	WNW	1,5		3m. à 1600TU
Mehedya	Peu agit	W	1,5	10	Stat.1,5m.
Rabat	Peu agit	W	2	10	1,5m à 1800TU
Casablanca	Agitée	NW	2		
Mazagan	Peu agit	WNW	1,5	10	Stat.1,5m.
Safi	Agitée	W	2,5	08	2m. à1800TU
Mogador	Agitée	NW	2	05	1,5m à 1800TU
Agadir	Belle	WNW	1	08	Stat. 1m.
ENREGISTREUR DE HOULE DE CASABLANCA-LIDO A 1100 TU					

LÉGENDE pour le caractère du temps :

- ○ Ciel clair.
- ◐ Ciel peu nuageux.
- ◍ Ciel nuageux.
- ● Ciel couvert.
- ≡ Brouillard.
- = Brume.
- ∞ Brume sèche.
- • Pluie.
- ⸱̇ Bruine.
- * Neige.
- ▽̇ Averse de pluie.
- ▽̇ Averse de neige.
- ▽̇ Averse de grêle.
- TR Traces de pluie (moins de 0 mm. 1).
- Orage.
- < Eclairs.
- Tempête de sable.
- Poussières ou sable brassés par le vent.
- Tourbillon de poussières ou sable.
- Grains.
- C Vent calme.

Situation en altitude à 0300 T.U. le 26 AVRIL 1956.

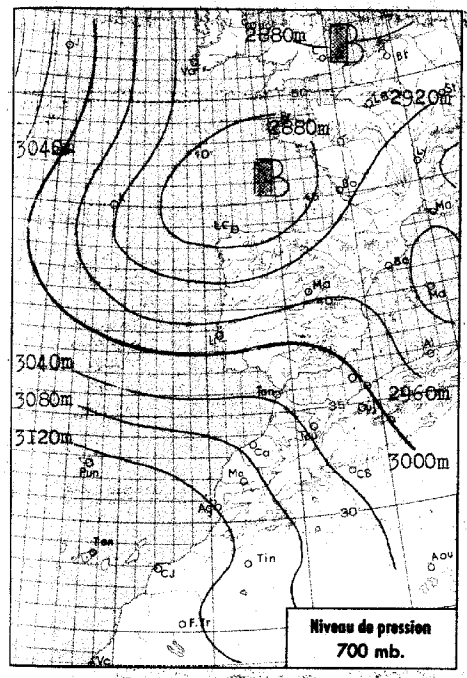

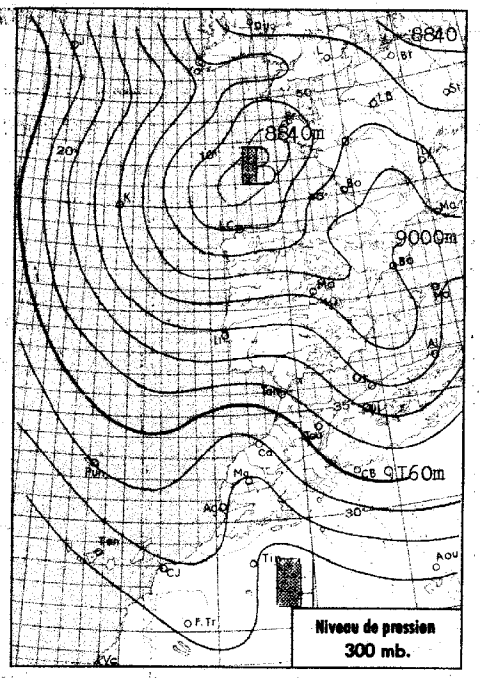



Analyse de la Situation à 0600 T.U.

Hausse de pression sur le Maroc à l'avant d'une nouvelle perturbation qui aborde ce matin le quart Nord-Ouest de la Péninsule Ibérique.

Au Nord du parallèle de Safi le ciel demeure trés nuageux avec d'importants résidus instables sur le Moyen Atlas. Dans le Sud du pays beau temps clair à peu nuageux.

Vent de secteur Ouest faible à modéré.

Température en hausse.

=V=

LÉGENDE

Front chaud en surface — Front quasi-stationnaire
Front froid en surface — Occlusion
Front intertropical — A. — anticyclone — D. — dépression
Les autres lignes sont les isobares au niveau de la mer, cotées en millibars.

MINISTÈRE DES TRAVAUX PUBLICS, DES TRANSPORTS ET DU TOURISME
SECRÉTARIAT GÉNÉRAL A L'AVIATION CIVILE ET COMMERCIALE
DIRECTION DE LA MÉTÉOROLOGIE NATIONALE
SERVICE MÉTÉOROLOGIQUE DU MAROC

ANNÉE 1956 **N° 117**

BULLETIN QUOTIDIEN DES RENSEIGNEMENTS DU MAROC

PUBLIÉ SOUS LA RESPONSABILITÉ DU DIRECTEUR DU SERVICE MÉTÉOROLOGIQUE DU MAROC

Situation générale à 0600 T.U. le 26 AVRIL 1956.

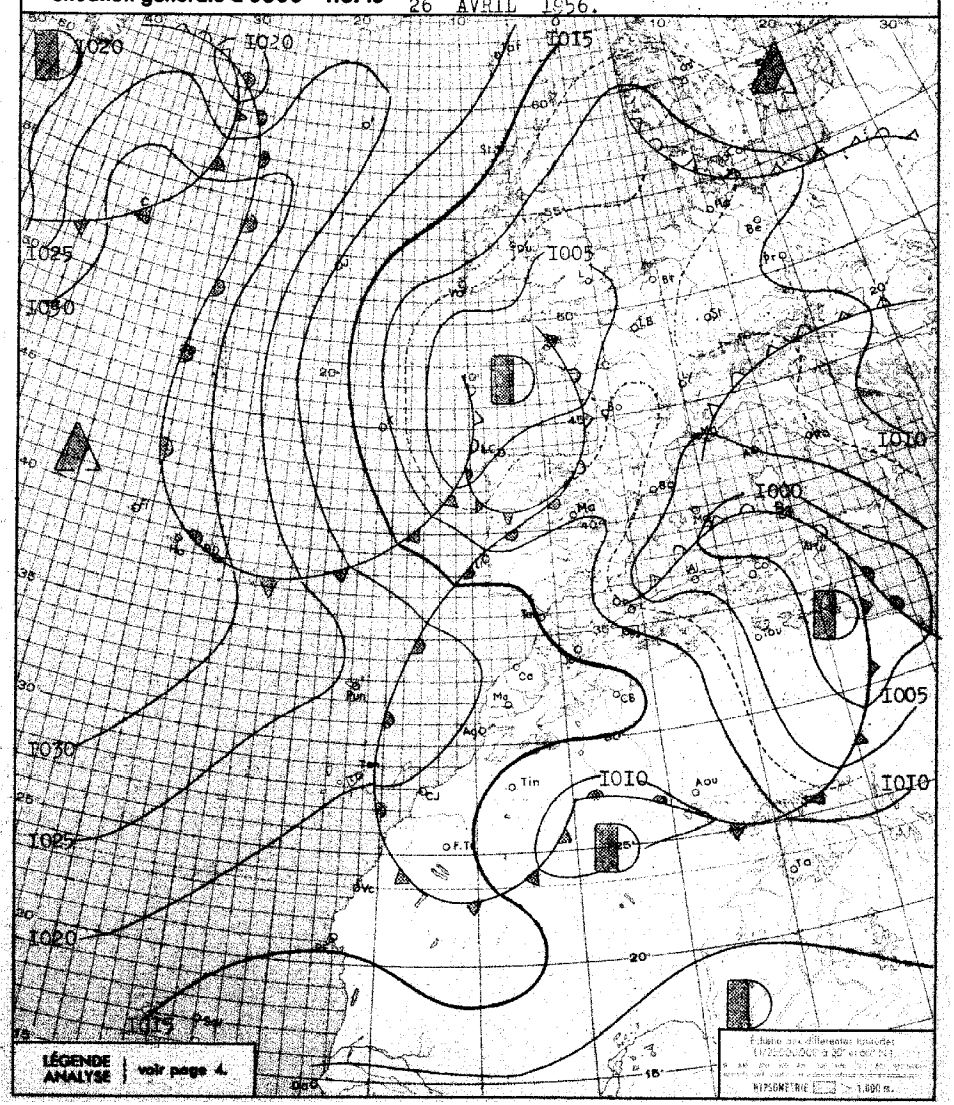

BULLETIN MÉTÉOROLOGIQUE DU MAROC

DU 26 AVRIL 1956.

STATIONS	ALTITUDE (m) (de la cuvette du baromètre)	OBSERVATIONS DE 1800 TU la veille: Pression barométrique à 0 degré C et au niveau de la mer en millibars et dixièmes de millibars	Température de l'air en degré C	VENT: Direction	VENT: Vitesse en nœuds	Caractère du temps (voir légende)	Température du point de rosée en degré C	Hauteur de pluie tombée dans les 24 h. (de 0 à 6 h.) en millimètres	Maximum relevé à 18 h. la veille en degré C	Minimum relevé à 6 h. du matin en degrés C	OBSERVATIONS DE 0600 TU ce jour: Pression barométrique à 0 degré C et au niveau de la mer en millibars et dixièmes de millibars	Température de l'air en degré C	VENT: Direction	VENT: Vitesse en nœuds	Caractère du temps (voir légende)	Température du point de rosée en degré C
Tanger	86	1014.1	16	W	17	○	12	03	17	14	1016.1	14	WSW	14	◍	10
Oujda	460	1008.6	12	WSW	04	◍	10			10	1011.5	10	WSW	14	◍	08
Port-Lyautey	6	1015.6	17	WNW	12	◍	13	03	18	14	1017.2	14	WNW	02	◍	10
Touahar	569	1013.3	09	WSW	14	▽	07	22	13	09	1015.2	09	WSW	20	▽	08
Rabat	68	1016.0	15	WNW	12	◍	11	09	17	12	1018.3	13	WNW	06	○	09
Fès	414	1014.8	12	WSW	10	▽	10	16	14	09	1017.8	10	WNW	06	⚡	09
Meknès	549	1015.5	11	WNW	10	▽	10	12	13	09	1018.3	09	WSW	02	▽	09
Nouasseur	200	1017.6	17	NNW	10	◍	11	04	17	10	1019.4	11	C		◍	11
Casablanca	55	1017.6	17	WNW	08	◍	13	TR	18	13	1018.9	13	NW	04	◍	11
Ifrane (1)	1636															
Khouribga (1)	776		11	NW	12	◍	09	01	14	04		08	SSW	02	◍	07
Safi	25	1018.6	17	NNW	10	○	11	05	18	08	1019.0	08	ESE	03	○	08
Kasba-Tadla	504	1015.8	13	NW	02	▽	10	04	16	06	1020.6	06	C		≡	06
Midelt (1)	1520		05	WSW	25	▽	03	02	08	03		03	WSW	21	○	00
Mogador	8	1019.0	17	N	10	○	13		18	11	1018.9	12	NE	03	○	11
Marrakech	466	1015.8	17	NW	16	▽	07	TR	17	08	1018.7	08	C		○	
Agadir	19	1016.0	18	WNW	16	○	10		19	09	1016.4	09	NE	02	○	09
Ouarzazate (1)	1133		14	WNW	38	○	00		17	05		05	C		○	-04
Tindouf	451	1012.1	23	NW	17	○	04		24	10	1015.8	10	NW	10	○	05
Fort-Trinquet	360	1013.9	24	N	12	○	09		26	11	1016.8	12	N	10	○	09
Colomb-Bechar (1)	770		20	WNW	30	○	-05		22	10		11	NNW	14	○	-01
Oran	180	1009.5	15	WSW	08	◍	09	05	16	12	1010.8	15	W	10	◍	11
Porto	103	1023.7	14	N	19	○	11	01	15	11	1009.1	11	W	12	◍	10
Cap St-Vincent	48										1015.1	14	NW	16	◍	13
Lisbonne	70	1014.8	14	NW	20	○	07	TR	16	09	1013.6	11	WNW	12	○	08
Ponta Delgada	36	1031.1	17	NNE	16	◍	12		18		1028.7	14	NW	22	◍	12
Angra	31	1022.4	17	NW	17	◍	11	TR	18	13	1030.0	13	NNW	07	◍	09
Horta	61	1032.5	12	NE	10	○	12		17	13	1030.5	14	NNE	26	○	12
Flores	40									14	1032.4	15	NNW	02	◍	14
Funchal	110									12	1022.6	13	N	11	○	07
Teneriffe	37	1019.4	20	NNE	16	◍	09			16	1018.7	17	NE	04	○	09
Cap Juby	5	1019.4	19	NNW	13	○	12			16	1018.9	17	NNW	10	○	12
Villa Cisneros	6										1017.8	16	NNE	25	○	09

(1) Pression réduite au niveau de la station.

Prévisions pour la journée du 27 AVRIL 1956.

Amélioration passagère du temps au Maroc.

Le ciel restera généralement clair ou peu nuageux sauf sur l'extrême Nord du pays où il se couvrira progressivement dès le milieu de la matinée. Faibles précipitations en fin de journée sur le Tangérois et le Rharb.

Vent de secteur Ouest modéré.

Température en légère hausse.

La mer sera peu agitée, la houle de Nord, modérée 2 à 3m.

Bulletin d'enneigement.

OUKAIMEDEN (ESSI) ; 85cm sur les pentes.

OBSERVATIONS DES PORTS A 0600 TU

STATIONS	ETAT DE LA MER	ETAT DE LA HOULE: Direction	Hauteur en mètres	Période en sec.	Hauteur maximum depuis 06 la veille
Cap Spartel	Agitée	WNW	3		
Mehedya	Peu agit	W	1.50	10	2m à 1800 TU
Rabat	Belle	W	1.50	10	2.50m à 1800
Casablanca	Peu agit	NW	2		
Mazagan	Peu agit	WNW	1.50	10	Stat. 1.50m.
Safi	Peu agit	WNW	1.50	08	2m à 1800 TU
Mogador	Peu agit	NW	2	04	2.50m à 1800
Agadir	Belle	WNW	1	10	1.50m à 1800
ENREGISTREUR DE HOULE DE CASABLANCA-LIDO A 1100 TU					

SONDAGES AÉROLOGIQUES à 0800 TU

De gauche à droite, sous les noms de chaque station : Altitude en m. ; direction d'où vient le vent ; vitesse en nœuds.

AGADIR			FORT-TRINQUET			MARRAKECH			KASBA-TADLA			TINDOUF			MOGADOR			MIDELT		
500	SE	08	500	N	04										500	NNE	17			
1000	ENE	06	1000	NNE	07	1000	ENE	08	1000	W	02	1000	NE	14	1000	NNE	16			
1500	NNW	02	1500	NNW	06	1500	NE	06	1500	SSW	04	1500	ENE	17	1500	N	20			
2000	NNE	17	2000	NNW	06	2000	ENE	05	2000	WSW	03	2000	NNW	10	2000	NNE	36			
2500	NNE	21	2500	WNW	13	2500	ENE	06	2500	WNW	04	2500	NNW	14				2000	WSW	19
3000	NNE	29	3000	WNW	10	3000	N	12	3000	NW	08	3000	WNW	21				2500	WNW	12
4000	NW	27	4000	WNW	14	4000	NNW	22				4000	NW	24				3000	WNW	14
						5500	WNW	34										4000	NW	21

LÉGENDE pour le caractère du temps :

- ○ Ciel clair.
- ○ Ciel peu nuageux.
- ◍ Ciel nuageux.
- ◍ Ciel couvert.
- ≡ Brouillard.
- ═ Brume.
- ∞ Brume sèche.
- • Pluie.
- ⁘ Bruine.
- * Neige.
- ▽ Averse de pluie.
- ▽ Averse de neige.
- ▽ Averse de grêle.
- TR Traces de pluie (moins de 0 mm. 1).
- ⚡ Orage.
- < Eclairs.
- Tempête de sable.
- $ Poussières ou sable brassés par le vent.
- Tourbillon de poussières ou sable.
- ∀ Grains.
- ◌ Vent calme.

MINISTÈRE DES TRAVAUX PUBLICS, DES TRANSPORTS ET DU TOURISME
SECRÉTARIAT GÉNÉRAL À L'AVIATION CIVILE ET COMMERCIALE

DIRECTION DE LA MÉTÉOROLOGIE NATIONALE

ANNÉE 1955 — N° II8

SERVICE MÉTÉOROLOGIQUE DU MAROC

BULLETIN QUOTIDIEN DES RENSEIGNEMENTS DU MAROC

PUBLIÉ SOUS LA RESPONSABILITÉ DU DIRECTEUR DU SERVICE MÉTÉOROLOGIQUE DU MAROC

Situation en altitude à 0300 T.U. le 27 AVRIL 1956.

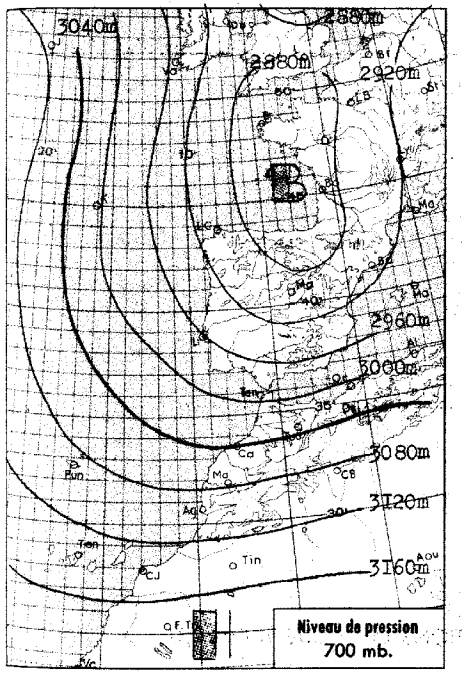

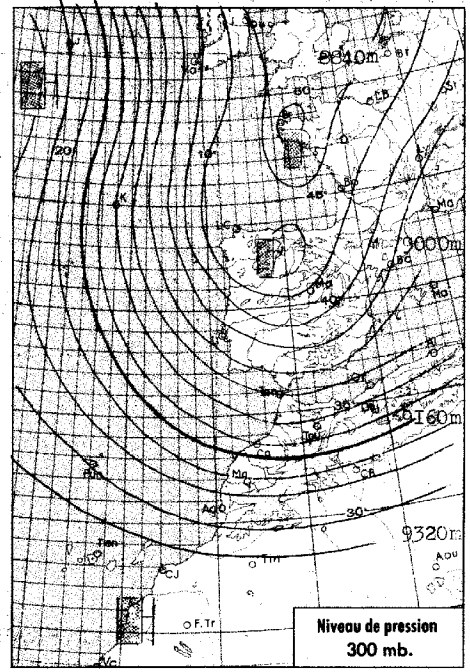

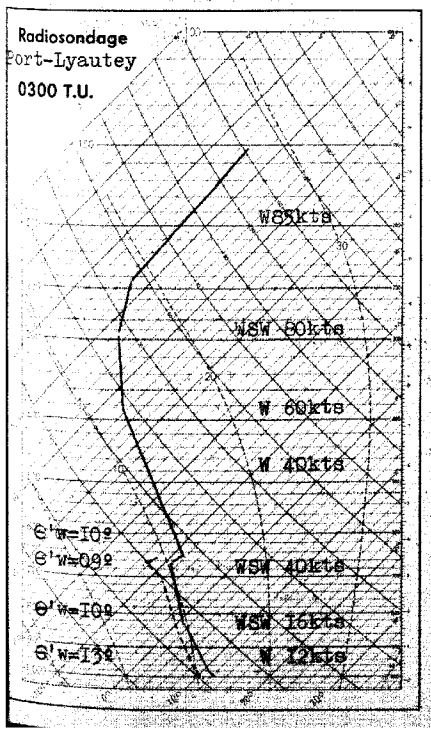

Analyse de la Situation à 0600 T.U.

La perturbation qui abordait hier matin la Péninsule Ibérique interesse ce matin le quart Nord-Ouest du Maroc.

Sur l'ensemble du pays, le ciel est nuageux, principalement au Nord-Ouest d'une ligne Casablanca-Mélilla où l'on observe des précipitations modérées.

Vent de Nord-Ouest faible à modéré.

Température en légère baisse.

LÉGENDE

- Front chaud en surface
- Front quasi-stationnaire
- Front froid en surface
- Occlusion
- Front intertropical
- A. — anticyclone
- D. — dépression

Les autres lignes sont les isobares au niveau de la mer, cotées en millibars.

Situation générale à 0600 T.U. le 27 AVRIL 1956.

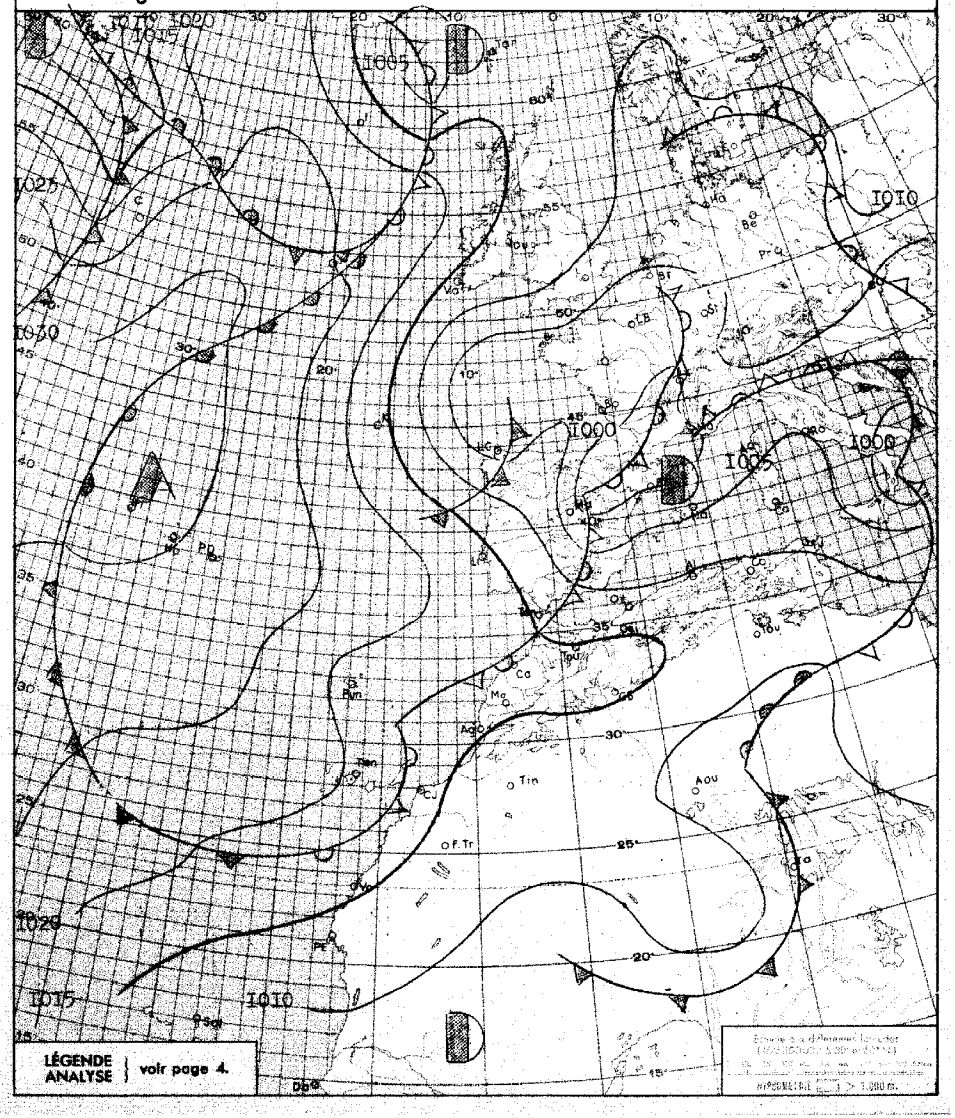

BULLETIN MÉTÉOROLOGIQUE DU MAROC

DU 27 AVRIL 1956

STATIONS	ALTITUDE (m) (de la cuvette du baromètre)	OBSERVATIONS DE 1800 TU la veille: Pression barométrique à 0 degré C et au niveau de la mer en millibars et dixièmes de millibars	Température de l'air en degré C	VENT: Direction	VENT: Vitesse en nœuds	Caractère du temps (voir légende)	Température du point de rosée en degré C	Hauteur de pluie tombée dans les 24 h. (de 6 à 6 h.) en millimètres	Maximum relevé à 18 h. la veille en degré C	Minimum relevé à 6 h. du matin en degrés C	OBSERVATIONS DE 0600 TU ce jour: Pression barométrique à 0 degré C et au niveau de la mer en millibars et dixièmes de millibars	Température de l'air en degré C	VENT: Direction	VENT: Vitesse en nœuds	Caractère du temps (voir légende)	Température du point de rosée en degré C
Tanger	86	1014.5	14	WSW	27	▽	12	05	17	11	1014.0	12	WNW	17	▽	08
Oujda	460	1010.3	14	N	10	◍	09		17	09	1011.0	09	SW	10	○	07
Port-Lyautey	6	1016.3	17	WNW	12	○	12	TR	19	15	1014.0	15	NW	14	◍	11
Touahar	569	1012.8	13	W	20	◍	09	07	14	10	1011.8	10	WSW	22	◍	06
Rabat	68	1016.8	16	WNW	12	○	10	01	17	12	1015.0	12	WNW	04	▽	10
Fès	414	1015.2	15	WNW	06	◍	09	01	17	09	1015.0	09	WSW	06	◍	07
Meknès	549	1015.9	13	WNW	08	◍	09	01	15	09	1015.4	09	SW	06	◍	07
Nouasseur	200	1017.6	16	NNW	08	○	11		18	07	1016.9	10	WSW	04	◍	10
Casablanca	55	1017.6	17	WNW	12	○	12		18	12	1015.7	13	WSW	06	◍	12
Ifrane (1)	1636															
Khouribga (1)	776		13	NNW	08	◍	11		17			07	WNW	02	◍	07
Safi	25	1017.9	16	NNE	08	○	09		19	08	1016.5	09	C		○	09
Kasba-Tadla	504	1014.8	18	W	02	◍	07		19	10	1016.1	10	C		◍	09
Midelt (1)	1520		11	WNW	25	○	03		13	04		04	WSW	04	○	02
Mogador	8	1017.7	17	NNE	12	○	14		18	12	1016.7	12	ENE	04	○	11
Marrakech	466	1014.6	19	NNW	06	○	06		20	11	1015.8	11	NE	02	◍	09
Agadir	19	1013.7	19	WNW	10	○	14		21	10	1014.0	11	NE	06	○	10
Ouarzazate (1)	1133		22	C		○	-03		24	06		07	C		○	-03
Tindouf	451	1010.3	27	E	02	○	02		27	09	1013.5	10	NW	04	○	07
Fort-Trinquet	860	1010.9	26	N	12	○	09		26	11	1014.4	11	N	12	○	09
Colomb-Bechar (1)	770		22	W	06	○	-04		22	10		11	NNW	10	○	-02
Oran	180	1011.2	17	WSW	14	○	07	TR	20	11	1011.0	12	SW	08	◍	10
Porto	103	1009.0	11	NW	12	◍	09	08	14	07	1009.0	08	N	02	○	07
Cap St-Vincent	48	1012.1	14	W	29	◍	12	01	16	10	1011.9	13	NW	17	◍	11
Lisbonne	70	1010.1	13	WNW	24	◍	07	02	15	07	1011.8	09	WNW	08	◍	07
Ponta Delgada	36	1027.7	16	NNE	15	○	08		17	12	1027.8	12	NNE	14	○	07
Angra	81	1029.9	15	WSW	10	◍	09		16	13	1029.9	13	NE	05	◍	09
Horta	61	1029.8	16	NE	51	○	11	TR	17	13	1029.8	14	NE	15	○	06
Flores	40	1031.4	18	C		○	13		19	14	1031.6	14	E	02	◍	11
Funchal	110	1021.0	17	N	11	◍	11		18	12	1019.2	15	N	09	◍	09
Teneriffe	37	1017.9	19	NE	03	◍	08			06	1017.0	17	NW	08	◍	07
Cap Juby	5	1017.5	19	WNW	14	◍	12			14	1017.6	17	NNW	14	◍	09
Villa Cisneros	6	1015.3	20	NNE	25	○	12				1015.9	17	N	27	◍	13

(1) Pression réduite au niveau de la station.

Prévisions pour la journée du 28 AVRIL 1956

Le temps restera très nuageux sur le Rif et le Moyen Atlas, où se produiront encore quelques averses. Sur le reste du pays, ciel clair ou peu nuageux.

Vent de Nord-Ouest à Nord modéré. Température en légère baisse.

La mer sera peu agitée, la houle de Nord modérée 2m à 3m.

BULLETIN D'ENNEIGEMENT

OUKAIMEDEN (ESSI) 0,80m sur les pentes.

OBSERVATIONS DES PORTS A 0600 TU

STATIONS	ETAT DE LA MER	ETAT DE LA HOULE: Direction	Hauteur en mètres	Période en sec.	Hauteur maximun depuis 06 la veille
Cap Spartel	Agitée	WNW	2		
Mehedya	Peu agit.	W	1.5	10	Stat. 1.5m.
Rabat	Belle	W	1.5	08	Stat. 1.5m.
Casablanca	Agitée	NW	2.5		
Mazagan	Peu agit.	WNW	1.5	10	Stat. 1.5m.
Safi	Belle	NW	1	08	1.5m à 1800TU
Mogador	Belle	NW	1	04	2m à 1800TU
Agadir	Calme	WNW	0.5	10	1m à 1800TU
ENREGISTREUR DE HOULE DE CASABLANCA-LIDO A 1100 TU					

SONDAGES AÉROLOGIQUES à 0800 TU

De gauche à droite, sous les noms de chaque station : Altitude en m. ; direction d'où vient le vent ; vitesse en nœuds.

FORT-TRINQUET			AGADIR			TINDOUF			OUARZAZATE			TANGER			MIDELT			MOGADOR		
500	N	22	500	SE	04							500	WNW	14				500	NNE	12
1000	NNE	18	1000	C		1000	NNW	23				1000	WNW	19				1000	N	19
1500	NNW	09	1500	NNW	14	1500	WNW	12				1500	W	21				1500	NNW	16
2000	N	10	2000	WNW	14	2000	NNE	16	2000	WNW	11	2000	WSW	19	2000	W	16	2000	NW	12
2500	NNW	11	2500	WNW	14	2500	SE	06	2500	W	08				2500	WSW	19			
3000	WNW	14	3000	WNW	27	3000	NNW	08	3000	SSW	08				3000	WSW	25			
4000	NW	13							4000	WSW	16									

LÉGENDE pour le caractère du temps :

- ○ Ciel clair.
- ○ Ciel peu nuageux.
- ◍ Ciel nuageux.
- ◍ Ciel couvert.
- ≡ Brouillard.
- = Brume.
- ∞ Brume sèche.
- • Pluie.
- Bruine.
- * Neige.
- ▽ Averse de pluie.
- ▽ Averse de neige.
- ▽ Averse de grêle.
- TR Traces de pluie (moins de 0 mm. 1).
- Orage.
- Eclairs.
- Tempête de sable.
- Poussières ou sable brassés par le vent.
- Tourbillon de poussières ou sable.
- Grains.
- Vent calme.

MINISTÈRE DES TRAVAUX PUBLICS, DES TRANSPORTS ET DU TOURISME
SECRÉTARIAT GÉNÉRAL A L'AVIATION CIVILE ET COMMERCIALE
DIRECTION DE LA MÉTÉOROLOGIE NATIONALE
SERVICE MÉTÉOROLOGIQUE DU MAROC

ANNÉE 1956 N° II9

BULLETIN QUOTIDIEN DES RENSEIGNEMENTS DU MAROC

PUBLIÉ SOUS LA RESPONSABILITÉ DU DIRECTEUR DU SERVICE MÉTÉOROLOGIQUE DU MAROC

Situation en altitude à 0300 T.U. le 28 AVRIL 1956

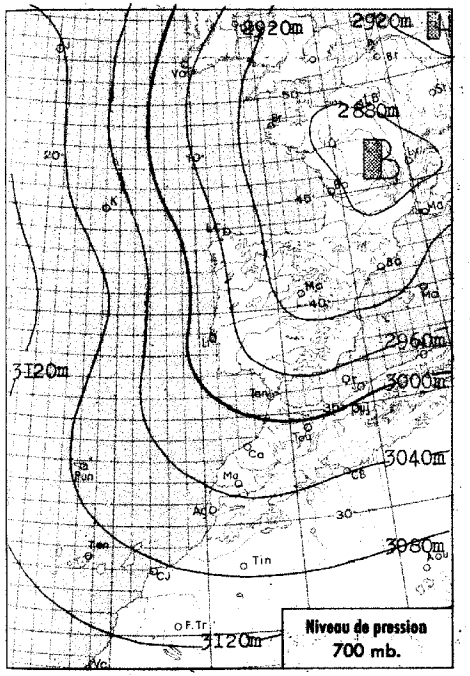

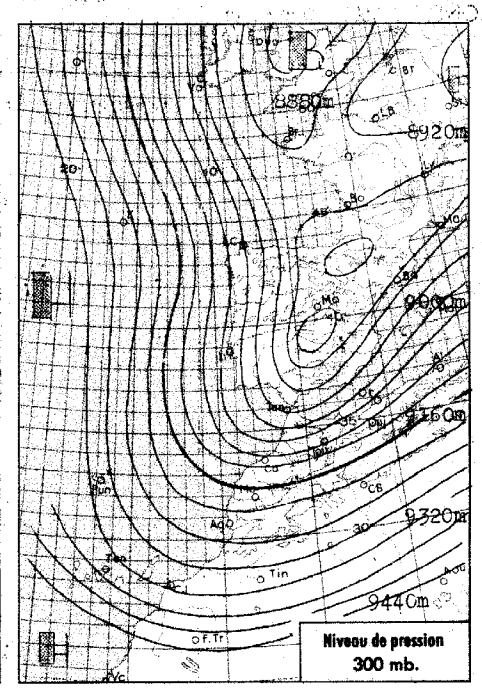

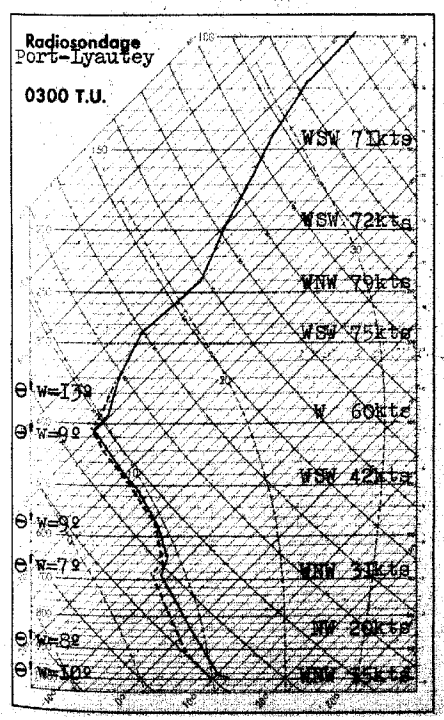

Analyse de la Situation à 0600 T.U.

Importante hausse de pression sur le Maroc qui reste cependant soumis a un flux instable de Nord-Ouest.

Au Nord du parrallèle de Casablanca, ciel très nuageux avec des averses modérées. Au Sud, beau temps peu nuageux.

Vent de secteur Nord faible en général, d'Ouest assez fort sur le Tangérois.

Température sans grand changement.

LEGENDE

- Front chaud en surface
- Front quasi-stationnaire
- Front froid en surface
- Occlusion
- Front intertropical
- A. — anticyclone
- D. — dépression

Les autres lignes sont les isobares au niveau de la mer, cotées en millibars.

Situation générale à 0600 T.U. le 28 AVRIL 1956

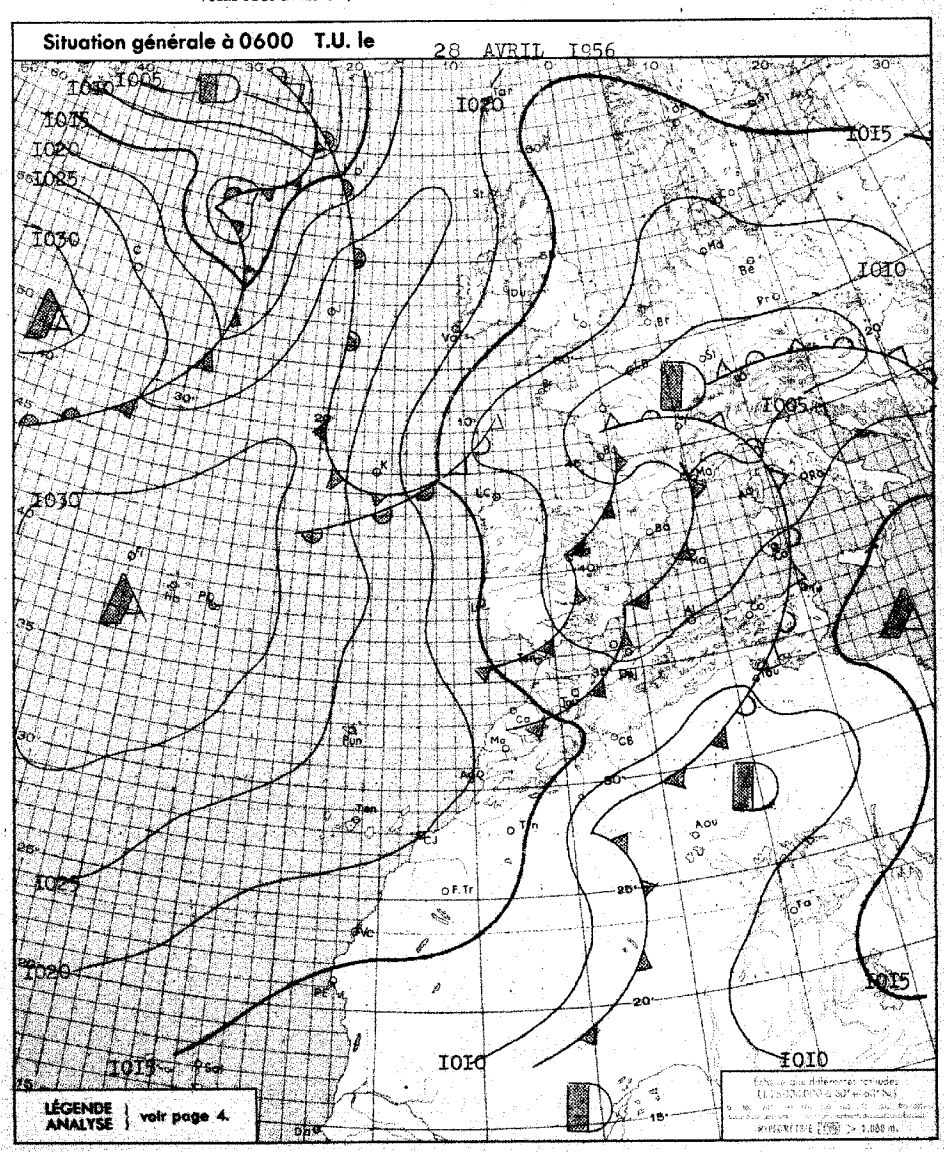

BULLETIN MÉTÉOROLOGIQUE DU MAROC

DU 28 AVRIL 1956

STATIONS	ALTITUDE (m) (de la cuvette du baromètre)	OBSERVATIONS DE 1800 TU la veille: Pression barométrique à 0 degré C et au niveau de la mer en millibars et dixièmes de millibars	Température de l'air en degré C	VENT: Direction	VENT: Vitesse en nœuds	Caractère du temps (voir légende)	Température du point de rosée en degré C	Hauteur de pluie tombée dans les 24 h. (de 6 à 6 h.) en millimètres	Maximum relevé à 18 h. la veille en degré C	Minimum relevé à 6 h. du matin en degrés C	OBSERVATIONS DE 0600 TU ce jour: Pression barométrique à 0 degré C et au niveau de la mer en millibars et dixièmes de millibars	Température de l'air en degré C	VENT: Direction	VENT: Vitesse en nœuds	Caractère du temps (voir légende)	Température du point de rosée en degré C
Tanger	86	1013.2	15	WSW	19	◍	09	03	17	10	1013.7	12	WNW	23	▽•	08
Oujda	460	1009.7	11	NNW	06	◍	09	TR	16	08	1009.7	09	WSW	04	•	
Port-Lyautey	6	1014.9	17	WSW	08	◍	12	07	18	11	1016.5	12	WNW	12	◍	09
Touahar	569	1013.9	08	W	26	▽•	06	17	13	06	1014.0	06	WSW	18	▽•	04
Rabat	68	1015.5	15	WSW	12	◍	07	22	16	10	1017.5	12	WNW	08	◍	07
Fès	414	1015.3	10	WSW	10	◍	08	08	15	07	1016.7	07	WSW	12	◍	06
Meknès	549	1015.4	10	SSW	08	◍	08	13	12	07	1016.7	07	WNW	06	◍	07
Nouasseur	200	1016.4	14	NW	08	◍	09	13	16	08	1019.8	08	C		▽	08
Casablanca	55	1016.3	16	W	12	◍	10	03	18	11	1018.2	12	WNW	04	◍	10
Ifrane (1)	1636															
Khouribga (1)	776		10	NW	12	◍	08	04	13	04		05	NW	06	◍	05
Safi	25	1017.2	16	NNW	12	○	09	TR	18	09	1019.7	10	ESE	05	◍	09
Kasba-Tadla	504	1015.2	12	N	06	◍	07	09	18	07	1019.7	09	W	02	◍	07
Midelt (1)	1520		09	WNW	37	○	03	TR	12	01		01	WNW	31	▽	00
Mogador	8	1017.9	16	NNW	14	○	13	TR	19	12	1019.8	12	ENE	04	◍	11
Marrakech	466	1014.7	15	NNW	06	◍	07		19	09	1019.7	09	WSW	04	◍	08
Agadir	19	1014.0	19	W	19	○	09		20	10	1016.4	12	NW	04	○	06
Ouarzazate (1)	1133		15	NW	42	○	-04		24	07		08	W	24	○	-05
Tindouf	451	1009.3	25	WNW	19	○	03		29	10	1015.4	10	NW	08	○	03
Fort-Trinquet	360	1011.1	25	N	12	◍	12		27	11	1016.2	12	N	15	○	05
Colomb-Bechar (1)	770		25	SSW	24	○			27	11		11	NNW	16	○	-02
Oran	180	1011.1	15	W	12	◍	07		19							
Porto	103									07	1013.5	09	N	04	◍	07
Cap St-Vincent	48	1012.6	13	NW	19	○	11	02	15	07	1014.5	12		16	◍	12
Lisbonne	70	1013.1	12	NW	19	◍	04	02	14	07	1014.8	10	NNW	14	◍	07
Ponta Delgada	36	1030.2	15	NW	72	◍	09		17	11	1031.6	12	NE	10	◍	06
Angra	31	1032.3	16	NNE	06	◍	09		16	12	1032.1	12	E	03	◍	09
Horta	61	1031.6	25	NE	09	○	09		17	11	1031.9	12	NNW	02	○	08
Flores	40	1032.6	17	WSW	04	○	10		18	12	1032.1	13	SE	04	◍	09
Funchal	110	1021.4	17	N	13	○	05		19		1023.6	14	NNE	12	○	05
Teneriffe	37										1018.0	16	NE	08	◍	08
Cap Juby	5										1019.1	17	N	16	○	11
Villa Cisneros	6										1017.1	16	NE	27	○	09

(1) Pression réduite au niveau de la station.

Prévisions pour la journée du 29 AVRIL 1956

Beau temps généralement clair ou peu nuageux, à l'exception du Rif et Moyen-Atlas où se produisent encore des averses modérées.

Vent de Nord-Ouest modéré.

Température en légère hausse.

La mer sera peu agitée, la houle de Nord modérée 2m à 3m.

BULLETIN D'ENNEIGEMENT

OUKAIMEDEN (ESSI) 0,85m sur les pentes.

OBSERVATIONS DES PORTS A 0600 TU

STATIONS	ETAT DE LA MER	ETAT DE LA HOULE: Direction	Hauteur en mètres	Période en sec.	Hauteur maximum depuis 06 la veille
Cap Spartel	Houleuse	WNW	4		2m à 1600TU
Mehedya					
Rabat	Agitée	W	2	10	2,5 à 1800 TU
Casablanca	Houleuse	NW	3		
Mazagan	Peu agit	WNW	1,5	10	Stat. 1,5m
Safi	Belle	WNW	1,5	12	Stat. 1,5m
Mogador	Peu agit	NW	2	04	Stat. 2m
Agadir	Belle	WNW	1	06	1,5m à 1800TU

ENREGISTREUR DE HOULE DE CASABLANCA-LIDO A 1100 TU

SONDAGES AÉROLOGIQUES à 0800 TU

De gauche à droite, sous les noms de chaque station : Altitude en m., direction d'où vient le vent ; vitesse en nœuds.

FORT-TRINQUET			MARRAKECH			AGADIR			MOGADOR			OUARZAZATE			FES			TINDOUF		
500	NNE	18				500	NW	17	500	NNE	19				500	W	21			
1000	NNE	19	1000	N	02	1000	N	19	1000	N	22				1000	W	29	1000	NNW	27
1500	NNE	14	1500	NW	02	1500	NNE	27	1500	N	19	1500	NW	17	1500	WNW	45	1500	NNW	21
2000	NNW	09	2000	W	04	2000	N	16	2000	N	25	2000	NW	15	2000	WNW	45	2000	N	12
2500	NW	08	2500	NW	08	2500	NW	51				2500	NW	25				2500	NNW	16
3000	NW	13	3000	NNW	17							3000	WNW	32				3000	NNW	19
4000	WNW	29	4000	NNW	49															

LÉGENDE pour le caractère du temps :

- ○ Ciel clair.
- ◐ Ciel peu nuageux.
- ◍ Ciel nuageux.
- ◍ Ciel couvert.
- ≡ Brouillard.
- = Brume.
- ∞ Brume sèche.
- • Pluie.
- Bruine.
- * Neige.
- ▽• Averse de pluie.
- ▽ Averse de neige.
- ▽ Averse de grêle.
- TR Traces de pluie (moins de 0 mm. 1).
- Orage.
- < Eclairs.
- Tempête de sable.
- Poussières ou sable brassée par le vent.
- Tourbillon de poussières ou sable.
- ∀ Grains.
- C Vent calme.

MINISTÈRE DES TRAVAUX PUBLICS, DES TRANSPORTS ET DU TOURISME
SECRÉTARIAT GÉNÉRAL A L'AVIATION CIVILE ET COMMERCIALE
DIRECTION DE LA MÉTÉOROLOGIE NATIONALE
ANNÉE 1956 — SERVICE MÉTÉOROLOGIQUE DU MAROC — N° I20

BULLETIN QUOTIDIEN DES RENSEIGNEMENTS DU MAROC

PUBLIÉ SOUS LA RESPONSABILITÉ DU DIRECTEUR DU SERVICE MÉTÉOROLOGIQUE DU MAROC

Situation en altitude à 0300 T.U. le 29 AVRIL I956.

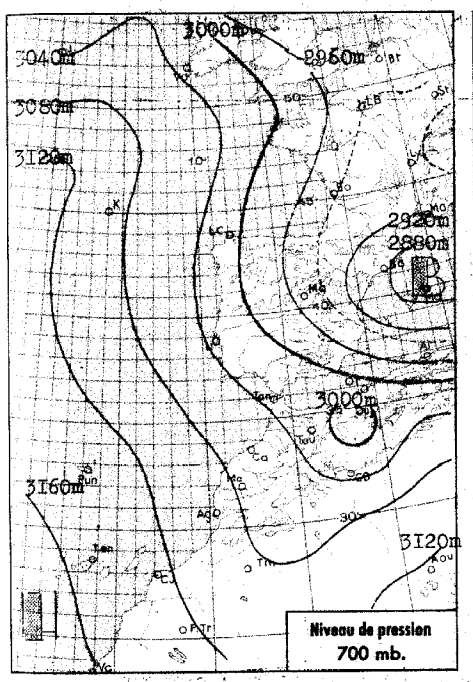

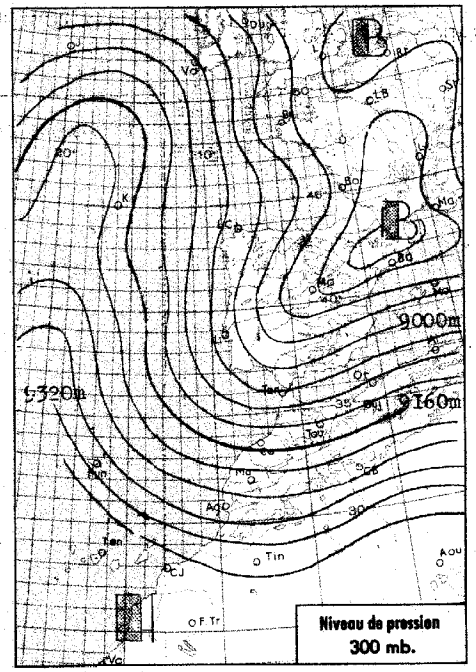

Situation générale à 0600 T.U. le 29 AVRIL I956.

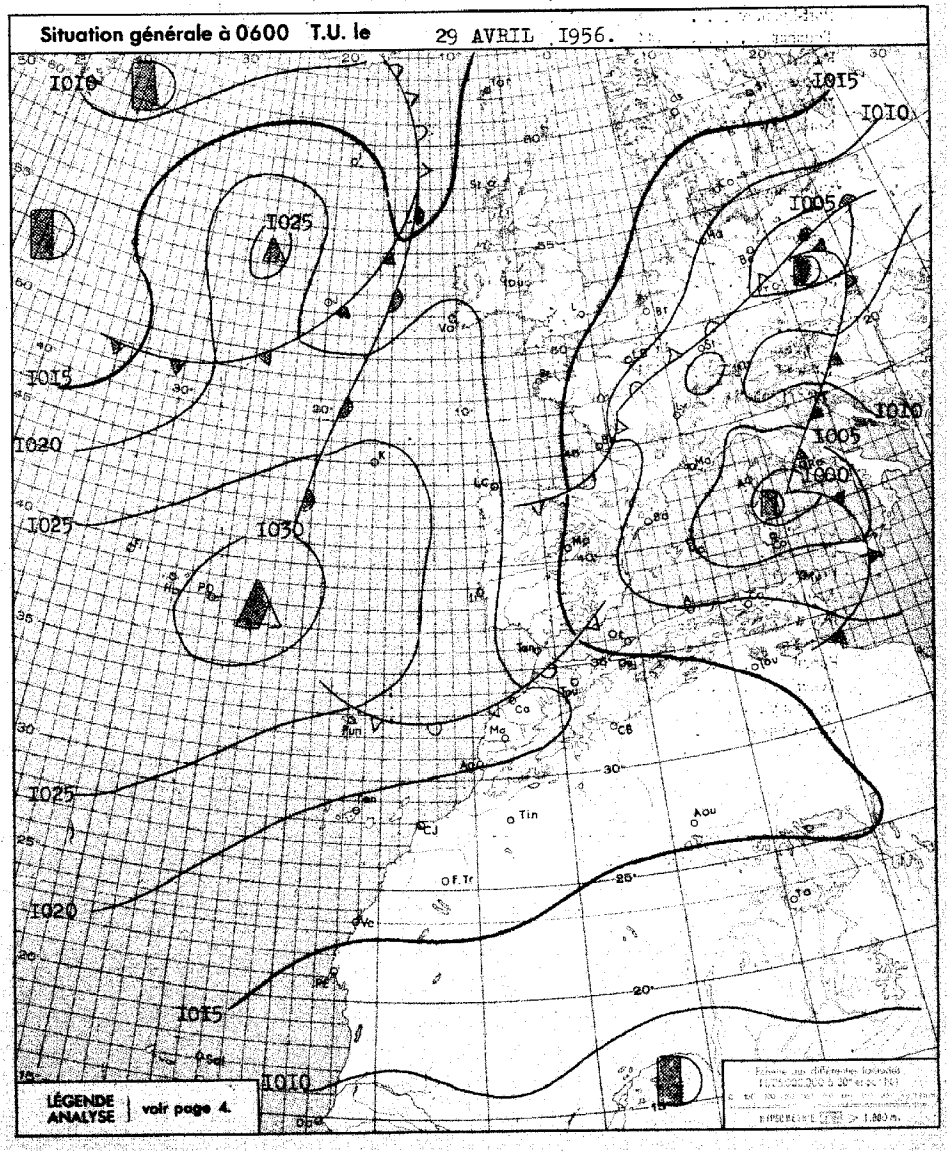

Radiosondage
Port-Lyautey.
0300 T.U.

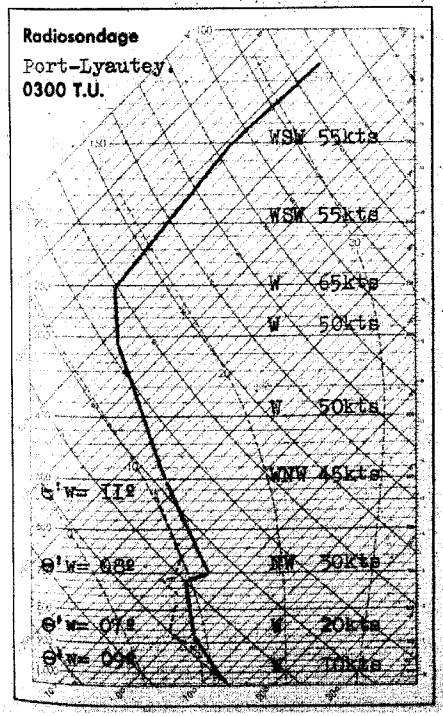

Analyse de la Situation à 0600 T.U.

La hausse du champ de pression, amorcée la veille, se poursuit. Il s'ensuit une atténuation trés sensible du flux instable de Nord.

Sur la moitié Nord du pays, le ciel est trés nuageux, les averses éparses mais encore intenses. Elles sont abondantes sur le Rif et le Moyen Atlas.

Le vent est faible de Nord-Ouest.

Sur la moitié Sud, le ciel est généralement clair, le vent variable faible.

Température sans grand changement.

LÉGENDE

- Front chaud en surface
- Front quasi-stationnaire
- Front froid en surface
- Occlusion
- Front intertropical
- A. — anticyclone
- D. — dépression

Les autres lignes sont les isobares au niveau de la mer, cotées en millibars.

BULLETIN MÉTÉOROLOGIQUE DU MAROC

DU 29 AVRIL 1956.

STATIONS	ALTITUDE (m) (de la cuvette du baromètre)	OBSERVATIONS DE 1800 TU la veille: Pression barométrique à 0 degré C et au niveau de la mer en millibars et dixièmes de millibars	Température de l'air en degré C	VENT: Direction	VENT: Vitesse en nœuds	Caractère du temps (voir légende)	Température du point de rosée en degré C	Hauteur de pluie tombée dans les 24 h. (de 6 à 6 h.) en millimètres	Maximum relevé à 18 h. la veille en degré C	Minimum relevé à 6 h. du matin en degrés C	OBSERVATIONS DE 0600 TU ce jour: Pression barométrique à 0 degré C et au niveau de la mer en millibars et dixièmes de millibars	Température de l'air en degré C	VENT: Direction	VENT: Vitesse en nœuds	Caractère du temps (voir légende)	Température du point de rosée en degré C
Tanger	86	1017.8	16	WNW	21	◍	09	03	17	12	1019.8	12	WNW	16	◍	06
Oujda	460	1012.6	13	WNW	12	◍	06	03	13	08	1014.8	09	WSW	12	◍	07
Port-Lyautey	6	1020.1	15	WNW	12	•	13	02	17	13	1020.5	13	NW	06	◍	11
Touahar	569	1016.1	11	W	26	◍	06	17	11	07	1017.2	08	W	36	▽	07
Rabat	68	1021.4	15	NW	08	◍	09	03	16	11	1021.9	11	SSW	06	◍	10
Fès	414	1019.8	11	WNW	14	◍	07	07	13	08	1021.0	09	WNW	08	••	07
Meknès	549	1020.0	12	WNW	08	◍	07	TR	14	07	1021.8	08	WSW	08	▽•	08
Nouasseur	200	1022.4	15	W	10	◍	09	02	17	06	1023.2	08	C		◍	08
Casablanca	55	1021.9	16	NW	10	◍	12	01	18	12	1022.6	13	C		◍	12
Ifrane (1)	1636															
Khouribga (1)	776		12	NNW	10	◍	08		14	03		04	NNE	02	≡	04
Safi	25	1021.5	16	N	13	○	08	TR	18	07	1021.3	07	ESE	06	○	07
Kasba-Tadla	504	1020.2	15	SW	04	◍	07		16	05	1021.4	05	C		○	05
Midelt (1)	1520		06	WNW	27	◍	-01		09							
Mogador	8	1021,0	17	NNE	16	○	11	TR	18	11	1021.9	12	ENE	08	○	10
Marrakech	466	1018.6	17	ENE	05	○	04		18	07	1022.9	08	ESE	04	○	07
Agadir	19	1014.9	21	WNW	10	○	11		23	09	1017.7	10	C		○	09
Ouarzazate (1)	1133		17	WNW	22	○	-13		19							
Tindouf	451	1012.3	27	NW	04	○	04		27							
Fort-Trinquet	360	1012.6	26	NNE	10	○	01		27	10	1016.9	11	N	12	○	08
Colomb-Bechar (1)	770		19	NW	22	○	-10		20	05		11	NNW	10	○	-04
Oran	180	1012.2	14	N	12	○	07	07	15	09	1014.9	11	WSW	17	◍	08
Porto	103	1014.3	11	WSW	12	▽	08	01	13	06	1020.9	07	N	02	○	04
Cap St-Vincent	48	1017.5	13	NW	27	◍	11	TR	15	08	1020.5	12		14	○	10
Lisbonne	70	1017.0	12	NW	18	◍	06	10	15	08	1021.3	08	NNW	12	○	05
Ponta Delgada		1031.0	15	NE	08	◍	07		16	11	1030.5	13	ESE	04	◍	10
Angra	31	1031.9	15	SE	04	◍	07		16	12	1030.2	13	C		◍	10
Horta	61	1031.3	18	SE	04	○	11		21	13	1029.0	14	SSE	08	◍	11
Flores	40	1030.9	17	SSE	07	○	12		18	14	1026,9	15	SSW	04	○	11
Funchal	110	1026.3	17	N	10	◍	08		18	14	1025.8	14	N	09	○	06
Teneriffe	37															
Cap Juby	5															
Villa Cisneros	6															

(1) Pression réduite au niveau de la station.

Prévisions pour la journée du 30 AVRIL 1956.

Beau temps généralement clair ou peu nuageux à l'exception du Riff et du Moyen Atlas où le ciel sera encore nuageux, avec averses modérées.

Vent faible de Nord-Ouest.

Température en légère hausse.

La mer sera peu agitée, la houle de Nord-Nord-Ouest en amélioration de modérée 2m à faible 1.50m.

OBSERVATIONS DES PORTS A 0600 TU

STATIONS	ETAT DE LA MER	ETAT DE LA HOULE: Direction	Hauteur en mètres	Période en sec	Hauteur maximun depuis 06 la veille
Cap Spartel	Houleuse	WNW	3		4m à 1600 TU
Mehedya	Peu agit	W	1.50	10	Stat 1.5m.
Rabat					
Casablanca					
Mazagan					
Safi					
Mogador	Agitée	NW	2	04	2.50m à 1800
Agadir					
ENREGISTREUR DE HOULE DE CASABLANCA-LIDO A 1100 TU					

SONDAGES AÉROLOGIQUES à 0800 TU

De gauche à droite, sous les noms de chaque station : Altitude en m., direction d'où vient le vent ; vitesse en nœuds.

FORT-TRINQUET			MARRAKECH			TANGER			MOGADOR			FES			RABAT		
500	N	12	1			500	WNW	14	500	WNW	16	500	WSW	14	500	NNW	12
1000	N	14	1000	ENE	12	1000	WNW	14	1000	NNE	28	1000	WNW	23	1000	NW	12
1500	NNE	16	1500	ENE	12	1500	WNW	17	1500	NNE	26	1500	WNW	29			
2000	NNW	08	2000	NE	06	2000	WNW	21	2000	N	26						
2500	W	18	2500	N	04												
3000	W	35	3000	NW	06												
			4000	WNW	21												
			5500	WNW	28												

LÉGENDE pour le caractère du temps :

- ○ Ciel clair.
- ◐ Ciel peu nuageux.
- ◍ Ciel nuageux.
- ◍ Ciel couvert.
- ≡ Brouillard.
- = Brume.
- ∞ Brume sèche.
- • Pluie.
- ⁘ Bruine.
- * Neige.
- ▽ Averse de pluie.
- ▽ Averse de neige.
- ▽ Averse de grêle.
- TR Traces de pluie (moins de 0 mm. 1).
- Orage.
- Eclairs.
- Tempête de sable.
- Poussières ou sable brassés par le vent.
- Tourbillon de poussières ou sable.
- Grains.
- Vent calme.

MINISTÈRE DES TRAVAUX PUBLICS, DES TRANSPORTS ET DU TOURISME
SECRÉTARIAT GÉNÉRAL À L'AVIATION CIVILE ET COMMERCIALE

DIRECTION DE LA MÉTÉOROLOGIE NATIONALE

ANNÉE 1956 — SERVICE MÉTÉOROLOGIQUE DU MAROC — N° 121.

BULLETIN QUOTIDIEN DES RENSEIGNEMENTS DU MAROC

PUBLIÉ SOUS LA RESPONSABILITÉ DU DIRECTEUR DU SERVICE MÉTÉOROLOGIQUE DU MAROC

Situation en altitude à 0300 T.U. le 30 AVRIL 1956

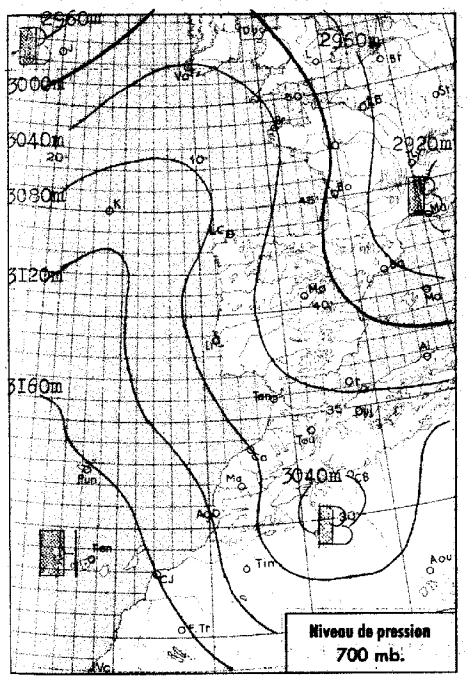

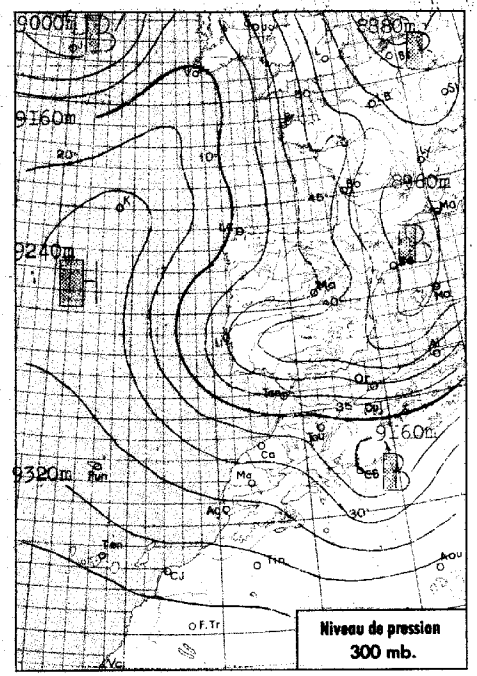

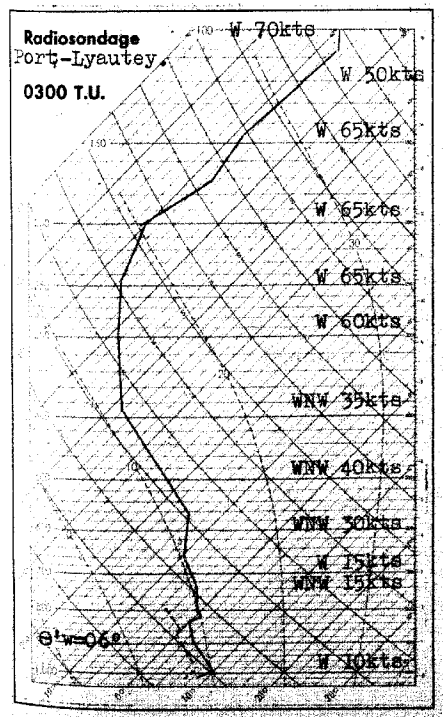

Analyse de la Situation à 0600 T.U.

L'Anticyclone des Açores ayant continué sa progression vers l'Est l'alimentation froide de Nord se trouve rejetée sur le Bassin Méditerranéen.

Sur le Maroc le temps est généralement clair, peu nuageux sur la moitié Nord du pays.

Le vent est variable faible.

Température en légère baisse sur la moitié Nord, sans changement sur la moitié Sud.

LÉGENDE

- Front chaud en surface
- Front stationnaire
- Front froid en surface
- Occlusion
- Front intertropical
- A. — anticyclone
- D. — dépression

Les autres lignes sont les isobares au niveau de la mer, cotées en millibars.

LIBRARY
JUN 1 1956
WEATHER BUREAU

Situation générale à 0600 T.U. le 30 AVRIL 1956.

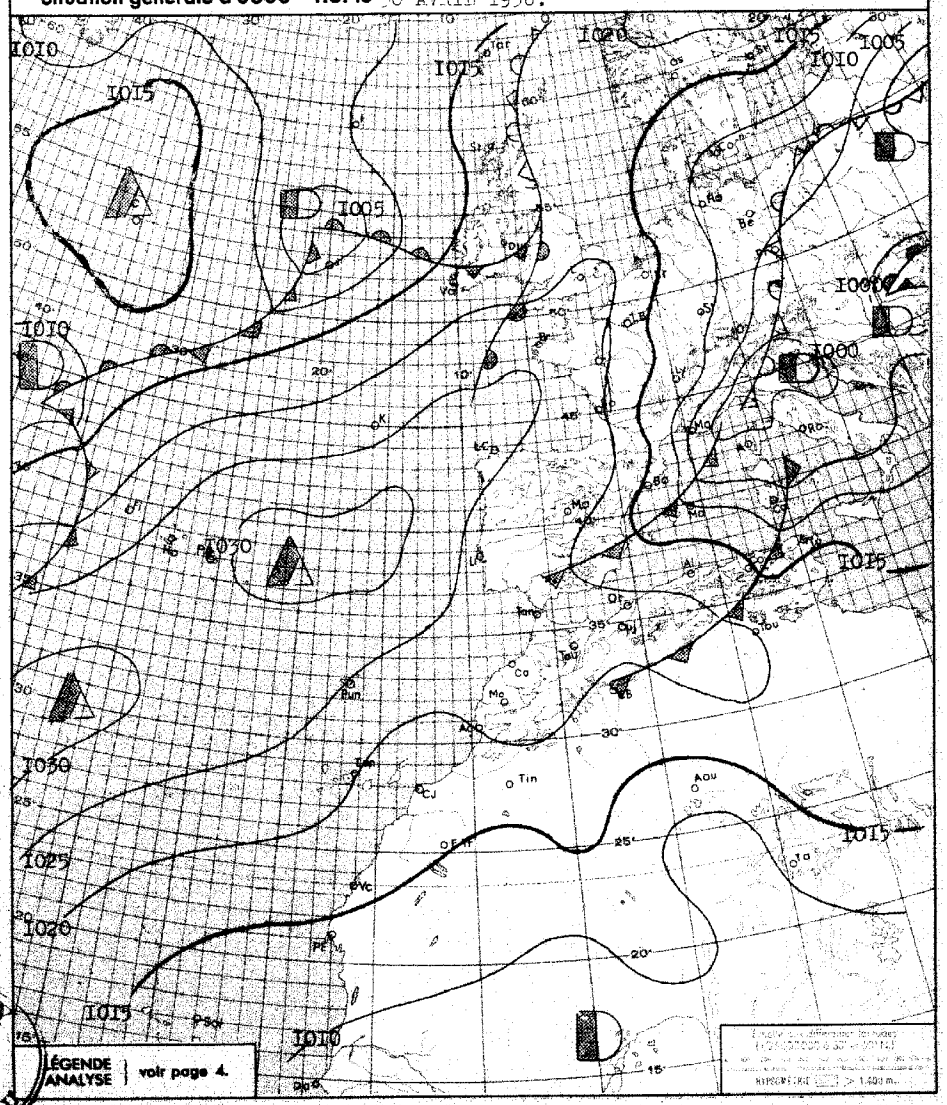

BULLETIN MÉTÉOROLOGIQUE DU MAROC

DU 30 AVRIL 1956

STATIONS	ALTITUDE (m) (de la cuvette du baromètre)	OBSERVATIONS DE 1800 TU la veille: Pression barométrique à 0 degré C et au niveau de la mer en millibars et dixièmes de millibars	Température de l'air en degré C	VENT Direction	VENT Vitesse en nœuds	Caractère du temps (voir légende)	Température du point de rosée en degré C	Hauteur de pluie tombée dans les 24 h. (de 6 à 6 h.) en millimètres	Maximum relevé à 12 h la veille en degré C	Minimum relevé à 6 h. du matin en degrés C	OBSERVATIONS DE 0600 TU ce jour: Pression barométrique à 0 degré C et au niveau de la mer en millibars et dixièmes de millibars	Température de l'air en degré C	VENT Direction	VENT Vitesse en nœuds	Caractère du temps (voir légende)	Température du point de rosée en degré C
Tanger	86	1022.4	15	WNW	14	○	05		16	08	1021.8	09	ENE	02	●	07
Oujda	460	1016.6	13	NNW	10	◐	02	TR	15	04	1020.2	04	SSW	04	○	03
Port-Lyautey	6	1022.3	16	NNW	10	○	11		17	07	1021.5	07	C		○	07
Touahar	569	1019.3	12	W	14	○	07	08	13	05	1021.6	05	W	08	○	04
Rabat	68	1022.9	15	WNW	10	○	08	01	17	07	1022.4	08	NNE	06	○	06
Fès	414	1021.6	13	WNW	02	◐	09	07	14	02	1023.8	03	SW	02	○	02
Meknès	549	1022.0	11	NW	04	◐	09	05	13	03	1023.7	03	C		○	02
Nouasseur	200	1023.3	14	NE	12	○	10	01	17	04	1023.4	04	C		○	04
Casablanca	55	1023.2	16	NNE	08	○	11	TR	19	08	1022.5	08	S	04	●	07
Ifrane (1)	1636															
Khouribga (1)	776		12	N	10	◐	09		14	02		03	NE	06	○	03
Safi	25	1021.3	17	NNE	16	○	08		19	06	1021.7	07	ENE	04	○	06
Kasba-Tadla	504	1019.6	16	N	06	◐	08		18	05	1022.0	06	E	04	○	05
Midelt (1)	1520									02		02	WNW	02	●	01
Mogador	8	1020.2	17	NNE	21	○	13		19	12	1019.9	12	NE	18	○	08
Marrakech	466	1017.9	19	ENE	06	◐	09		19	08	1020.4	08	ENE	06	○	08
Agadir	19	1014.4	22	C		○	11		23	10	1015.7	10	C		○	09
Ouarzazate (1)	1133									06		06	C		○	06
Tindouf	451	1019.7	29	C		○	02		30	11	1015.1	11	NW	06	○	05
Fort-Trinquet	360	1011.4	28	N	08	○	-03		29	11	1015.0	12	N	12	○	09
Colomb-Bechar (1)	770		22	SSW	12	○	+05		22	12		12	NNE	14	○	-02
Oran	180	1018.5	15	WSW	12	○	07	TR	17	08	1019.9	10	WSW	08	◐	06
Porto	103	1023.4	13	N	16	◐	09		14							
Cap St-Vincent	48									05	1024.1	07	C		○	04
Lisbonne	70	1023.1	14	N	15	○	03	TR	15	09	1023.7	09	NNW	14	○	06
Ponta Delgada	36	1024.9	17	SSW	10	◐	09		18	13	1026.4	14	SE	05	●	11
Angra	31	1028.0	16	SSW	08	●	09	01	17	14	1024.2	14	S	06	●	13
Horta	61	1026.9	17	SSW	11	●	12	TR	19							
Flores	40	1024.5	18	SW	09	○	12		18	16	1020.2	16	SW	04	●	14
Funchal	110	1025.5	18	NNE	10	●	08		20	14	1023.8	15	NE	07	●	09
Teneriffe	37															
Cap Juby	5	1019.3	19	N	22	●	12									
Villa Cisneros	6	1015.9	20	NNE	05	○	13									

(1) Pression réduite au niveau de la station.

Prévisions pour la journée du 1er MAI 1956

Beau temps clair à très peu nuageux.

Vent faible de secteur Nord à Nord-Est.

Température en hausse.

Mer belle. Houle faible 1m.

BULLETIN D'ENNEIGEMENT

OUKAIMEDEN (ESSI) 0,75m sur les pentes.

OBSERVATIONS DES PORTS A 0600 TU

STATIONS	ETAT DE LA MER	ETAT DE LA HOULE: Direction	Hauteur en mètres	Période en sec	Hauteur maximun depuis 06 la veille
Cap Spartel	Peu agit	WNW	1,5		
Mehedya	Belle	W	1	08	1,5m à 1800TU
Rabat	Belle	NW	1		1,5m à 1800TU
Casablanca	Belle	NW	1		
Mazagan	Peu agit	WNW	1,5	10	Stat. 1,5m.
Safi					
Mogador	Agitée	NW	2	04	2,5m à 1800TU
Agadir	Belle	WNW	1	12	Stat. 1m.
ENREGISTREUR DE HOULE DE CASABLANCA-LIDO A 1100 TU					

SONDAGES AÉROLOGIQUES à 0800 TU

De gauche à droite, sous les noms de chaque station : Altitude en m ; direction d'où vient le vent ; vitesse en nœuds.

RABAT			AGADIR			FES			KASBA-TADLA			FORT-TRINQUET			TINDOUF			OUARZAZATE		
500	ENE	06	500	ESE	08	500	C					500	N	14						
1000	NNE	14	1000	ENE	04	1000	NW	04	1000	ENE	03	1000	N	10	1000	NW	08			
1500	NNE	12	1500	ENE	08	1500	SW	06	1500	ENE	03	1500	W	06	1500	WSW	08			
2000	WNW	04	2000	NNE	12	2000	WSW	06	2000	W	02	2000	WNW	02	2000	WSW	12	2000	ENE	10
2500	WNW	10	3000	N	04	2500	WW	12	2500	WNW	03	2500	WNW	02	2500	W	10	3000	S	06
3000	NNW	29	4000	NNW	12	3000	WNW	14	3000	WSW	06	3000	WSW	12	3000	W	16	4000	SSW	20
4000	WNW	27	5500	WSW	26	4000	WNW	17	4000	WNW	06				4000	WSW	33	5500	W	23
5500	WNW	33																		

LÉGENDE pour le caractère du temps :

- ○ Ciel clair.
- ◐ Ciel peu nuageux.
- ● Ciel nuageux.
- ● Ciel couvert.
- ≡ Brouillard.
- = Brume.
- ∞ Brume sèche.
- • Pluie.
- ⁘ Bruine.
- * Neige.
- ▽ Averse de pluie.
- ▽ Averse de neige.
- ▽ Averse de grêle.
- TR Traces de pluie (moins de 0 mm. 1).
- Orage.
- Eclairs.
- Tempête de sable.
- Poussières ou sable brassés par le vent.
- Tourbillon de poussières ou sable.
- Grains.
- Vent calme.

MINISTÈRE DES TRAVAUX PUBLICS, DES TRANSPORTS ET DU TOURISME
SECRÉTARIAT GÉNÉRAL A L'AVIATION CIVILE ET COMMERCIALE
DIRECTION DE LA MÉTÉOROLOGIE NATIONALE
SERVICE MÉTÉOROLOGIQUE DU MAROC

LIBRARY
JUN 22 1956

N° I22

BULLETIN QUOTIDIEN DES RENSEIGNEMENTS DU MAROC

PUBLIÉ SOUS LA RESPONSABILITÉ DU DIRECTEUR DU SERVICE MÉTÉOROLOGIQUE DU MAROC

Situation en altitude à 0300 T.U. le Ier MAI I956

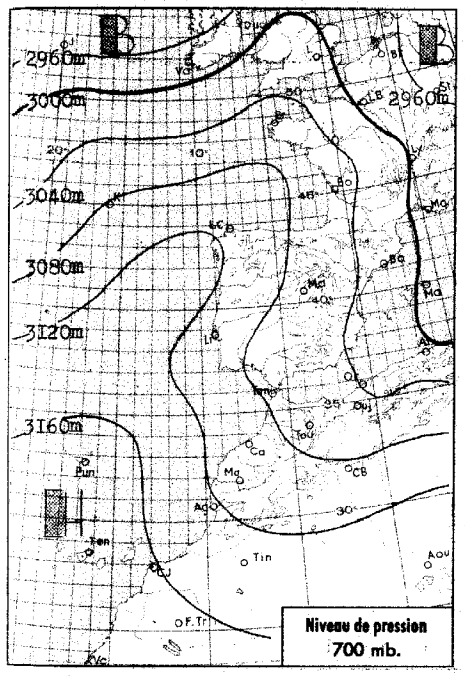

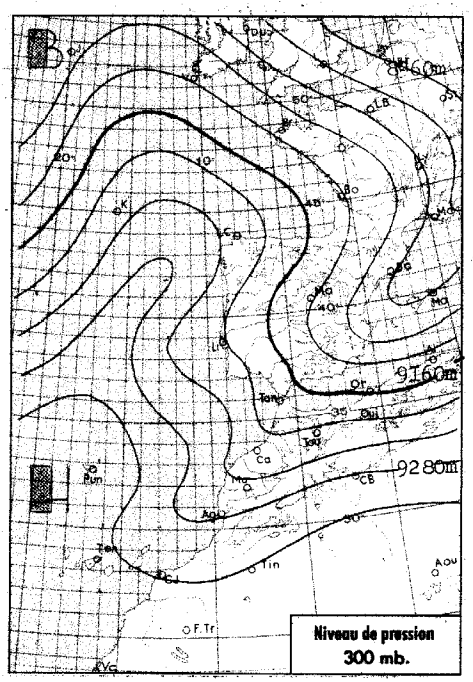

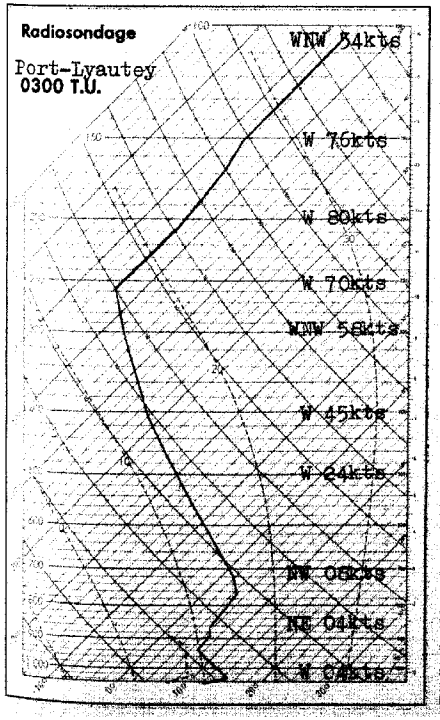

Analyse de la Situation à 0600 T.U.

Extension vers l'Europe Centrale de la dorsale Sud Açores-Golfe de Gascogne. Régime de Nord-Est diffluent sur le Maroc, où le ciel est généralement clair.

Faible instabilité préorageuse sur la Mauritanie et l'extrême Sud marocain.

Vent de secteur Est faible en voie de renforcement.

Température sans changement.

LÉGENDE

- Front chaud en surface
- Front quasi-stationnaire
- Front froid en surface
- Occlusion
- Front intertropical
- A. — anticyclone
- D. — dépression

Les autres lignes sont les isobares au niveau de la mer, cotées en millibars.

Situation générale à 0600 T.U. le Ier MAI I956

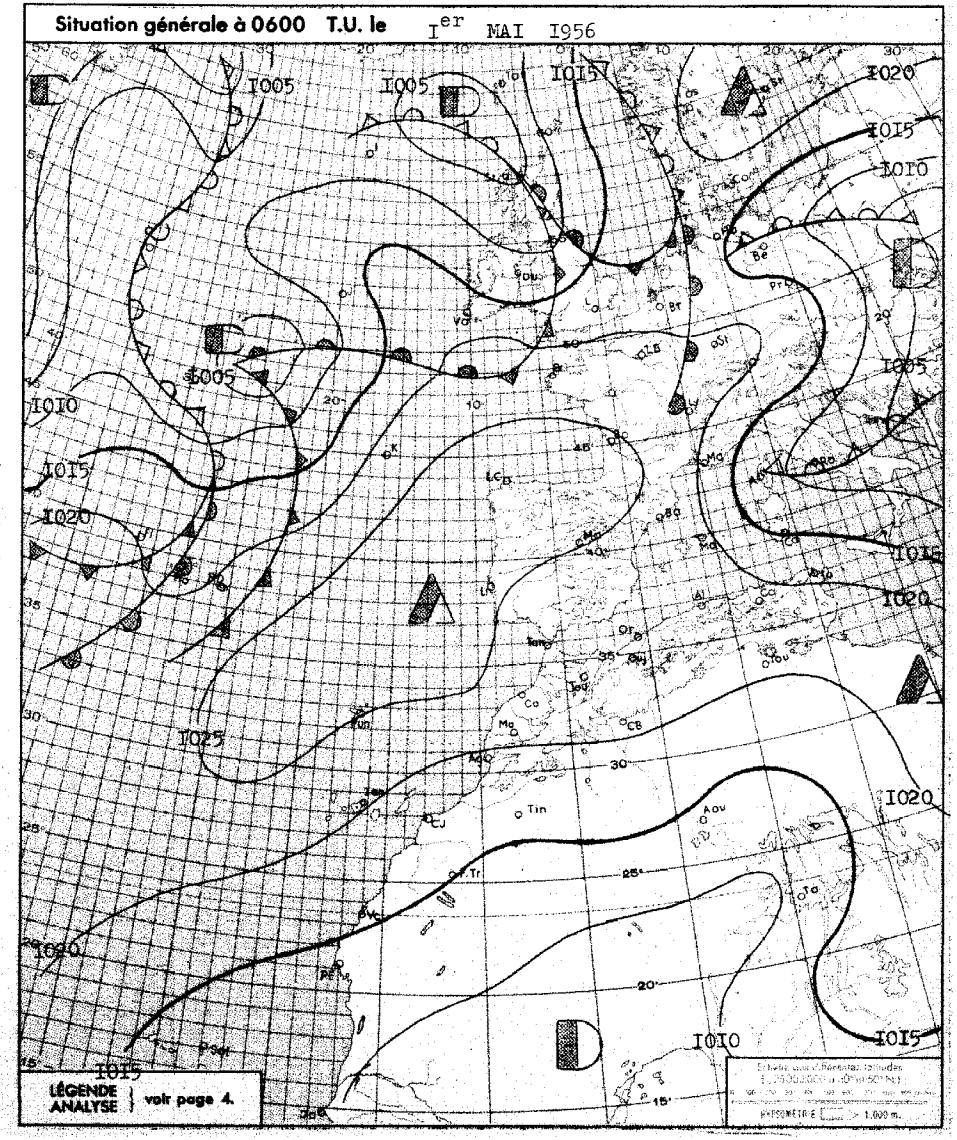

BULLETIN MÉTÉOROLOGIQUE DU MAROC

DU 1er MAI 1956

STATIONS	ALTITUDE (m) (de la cuvette du baromètre)	OBSERVATIONS DE 1800 TU la veille: Pression barométrique à 0 degré C et au niveau de la mer en millibars et dixièmes de millibars	Température de l'air en degré C	VENT: Direction	VENT: Vitesse en nœuds	Caractère du temps (voir légende)	Température du point de rosée en degré C	Hauteur de pluie tombée dans les 24 h. (de 6 à 6 h.) en millimètres	Maximum relevé à 18 h. la veille en degré C	Minimum relevé à 6 h. du matin en degrés C	OBSERVATIONS DE 0600 TU ce jour: Pression barométrique à 0 degré C et au niveau de la mer en millibars et dixièmes de millibars	Température de l'air en degré C	VENT: Direction	VENT: Vitesse en nœuds	Caractère du temps (voir légende)	Température du point de rosée en degré C
Tanger	86	1021.6	16	WNW	10	○	07		18	09	1022.6	10	ENE	06	○	06
Oujda	460	1017.8	14	NNW	06	○	05		18	03	1021.8	03	C		○	02
Port-Lyautey	6	1020.0	17	N	17	○	13		19	07	1022.1	07	C		○	07
Touahar	569	1017.0	15	W	16	◐	01		16	04	1022.4	04	C		≡	04
Rabat	68	1020.5	15	NW	14	◐	09		18	08	1022.4	08	NNE	06	○	05
Fès	414	1019.2	17	NW	05	◐	07		17	03	1023.7	04	C		○	04
Meknès	549	1019.5	14	NW	06	◐	07		16	05	1022.8	06	S	06	○	04
Nouasseur	200	1020.9	15	NE	10	◐	10		18	05	1022.4	05	E	04	○	03
Casablanca	55	1020.7	16	NE	08	○	11		18	10	1022.1	10	ESE	02	○	08
Ifrane (1)	1636															
Khouribga (1)	776		13	NNE	10	○	06		16	03		04	NNE	08	○	03
Safi	25	1019.2	16	NE	16	○	10		20	08	1020.9	08	ESE	08	○	08
Kasba-Tadla	504	1016.2	19	N	04	◐	05		20	06	1021.2	07	NE	04	○	05
Midelt (1)	1520		14	WNW	16	◐	-02		17	03		03	C		○	00
Mogador	8	1018.3	16	NNE	23	○	14		18	12	1019.0	13	NE	12	○	12
Marrakech	466	1015.4	20	NNE	06	◐	03		21	08	1020.0	08	ESE	04	○	08
Agadir	19	1013.6	21	S	06	◐	12		23	08	1016.9	09	C		◐	08
Ouarzazate (1)	1133		23	S	10	◐	-14		24	08		08	C		○	-03
Tindouf	451	1010.9	30	W	02	○	03		31	09	1016.8	10	NW	04	◐	05
Fort-Trinquet	360	1011.6	28	N	08	○	04		30	12	1015.4	12	N	02	○	07
Colomb-Béchar (1)	770		22	S	12	○	-01		23	16		17	N	12	○	-05
Oran	180	1019.8	17	WNW	04	○	06		19	06	1022.6	07	SSW	02	○	05
Porto	103	1023.5	14	WSW	12	○	05		17	06	1025.0	08	E	02	∞	08
Cap St-Vincent	48	1021.8	14		19	○	-12		15	09	1022.5	11		16	○	11
Lisbonne	70	1022.7	15	NNW	14	○	05		17		1015.1	07	N	05	○	07
Ponta Delgada	36									14	1021.5	15	SSW	03	◐	13
Angra	31									15	1020.5	15	SSW	22	◐	12
Horta	61									15	1019.2	16	S	22	◐	13
Flores	20							03		14	1016.8	15	WNW	03	◐	14
Funchal	110									13	1022.4	13			○	08
Teneriffe	37	1018.6	19	NE	14	◐	09			16	1018.2	17	ENE	10	◐	10
Cap Juby	5	1018.4	18	N	16	◐	11			16	1018.0	16	N	12	◐	12
Villa Cisneros	6	1014.2	20	NNE	27	∞	13				1014.3	15	NE	39	◐	12

(1) Pression réduite au niveau de la station.

Prévisions pour la journée du 2 MAI 1956

Beau temps sur l'ensemble du Maroc, nuageux sur la moitié Sud du pays, clair à peu nuageux sur la moitié Nord.

Vent de secteur Est modéré, localement assez fort.

Température stationnaire ou en faible hausse.

La mer sera peu agitée à agitée, la houle faible de Nord-Nord-Ouest 1m.

BULLETIN D'ENNEIGEMENT

OUKAIMEDEN (ESSI) 0,65m sur les pentes.

OBSERVATIONS DES PORTS A 0600 TU

STATIONS	ETAT DE LA MER	ETAT DE LA HOULE: Direction	Hauteur en mètres	Période en sec.	Hauteur maximun depuis 06 la veille
Cap Spartel	Calme	WNW	1		
Mehedya	Belle	W	1		
Rabat					
Casablanca					
Mazagan	Agitée	WNW	1,5	10	Stat. 1,5m.
Safi					
Mogador	Agitée	NW	2	04	1,5m à 1800TU
Agadir					
ENREGISTREUR DE HOULE DE CASABLANCA-LIDO À 1100 TU					

SONDAGES AÉROLOGIQUES à 0800 TU

De gauche à droite, sous les noms de chaque station : Altitude en m. ; direction d'où vient le vent ; vitesse en nœuds.

TANGER			RABAT			FES			TOUAHAR			MARRAKECH			KASBA-TADLA			OUARZAZATE		
500	NNE	14	500	NE	19	500	ENE	06												
1000	NNE	12	1000	NNE	16	1000	ENE	10	1000	ENE	14	1000	ENE	12	1000	NNE	06			
1500	NNE	08	1500	ENE	10	1500	SW	03	1500	NNW	03	1500	ENE	10	1500	ENE	02	1500	C	
2000	NNE	17	2000	NNE	08	2000	WNW	06	2000	SW	13	2000	ESE	05	2000	SW	04			
2500	NNE	17	2500	NNE	10	2500	WNW	06	2500	WSW	13	2500	C		2500	WSW	06	2500	E	02
3000	NNE	17	3000	NNW	08	3000	NW	06	3000	WSW	14	3000	WSW	08	3000	WSW	06	3000	SW	07
4000	N	16	4000	NW	14	4000	WNW	16	4000	W	18	4000	WNW	13	4000	WSW	09	4000	WSW	07
5500	N	12	5500	WNW	16													5500	W	29

LÉGENDE pour le caractère du temps :

- ○ Ciel clair.
- ◐ Ciel peu nuageux.
- ◍ Ciel nuageux.
- ● Ciel couvert.
- ≡ Brouillard.
- = Brume.
- ∞ Brume sèche.
- • Pluie.
- ⁹ Bruine.
- * Neige.
- ▽ Averse de pluie.
- ▽ Averse de neige.
- △ Averse de grêle.
- TR Traces de pluie (moins de 0 mm. 1).
- Orage.
- Eclairs.
- Tempête de sable.
- Poussières ou sable brassés par le vent.
- Tourbillon de poussières ou sable.
- Grains.
- Vent calme.

MINISTÈRE DES TRAVAUX PUBLICS, DES TRANSPORTS ET DU TOURISME
SECRÉTARIAT GÉNÉRAL A L'AVIATION CIVILE ET COMMERCIALE
DIRECTION DE LA MÉTÉOROLOGIE NATIONALE
SERVICE MÉTÉOROLOGIQUE DU MAROC

ANNÉE 1956 N° I23

BULLETIN QUOTIDIEN DES RENSEIGNEMENTS DU MAROC

PUBLIÉ SOUS LA RESPONSABILITÉ DU DIRECTEUR DU SERVICE MÉTÉOROLOGIQUE DU MAROC

Situation en altitude à 0300 T.U. le 2 MAI I956.

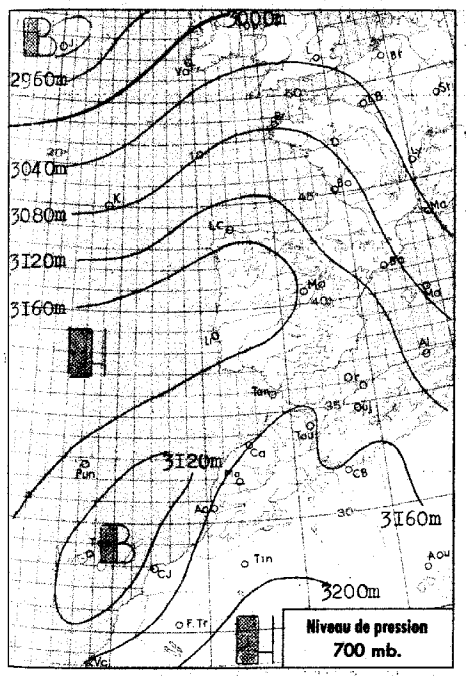

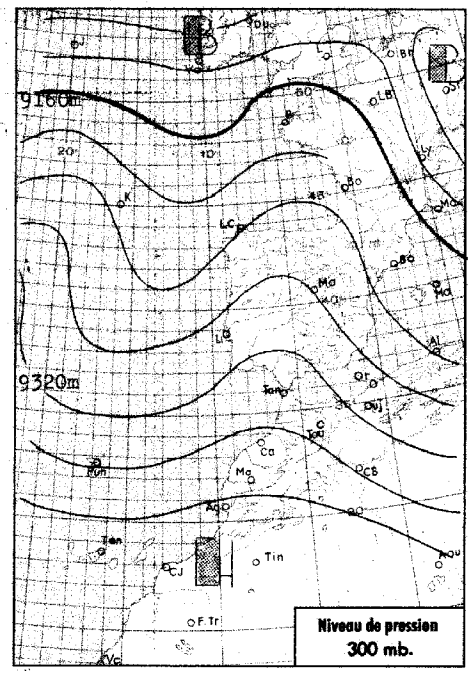

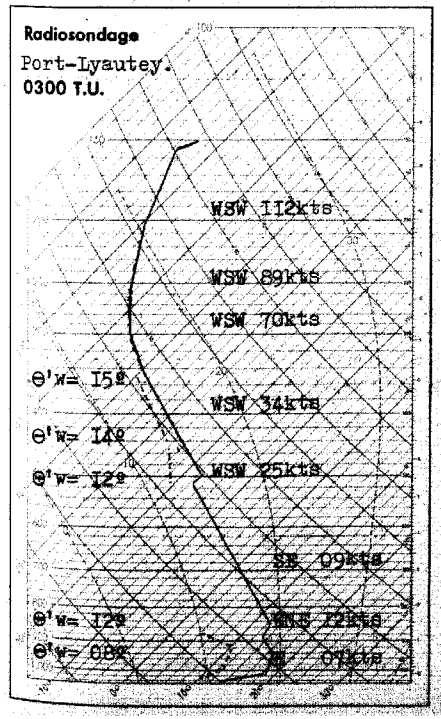

Analyse de la Situation à 0600 T.U.

Maintien d'une dorsale Sud-Açores - France. Formation d'un maximum barométrique en altitude sur la région Canaries -Mau-ritanie.

En conséquence au Maroc, le régime est d'Est localement assez fort dans les basses couches, de Sud-Ouest en altitude.

Le ciel est nuageux sur la moitié Sud du pays par Cirrus et Altocumulus préorageux, peu nu-ageux sur la moitié Nord. Température en faible hausse.

LÉGENDE

- Front chaud en surface
- Front quasi-stationnaire
- Front froid en surface
- Occlusion
- Front intertropical
- A. — anticyclone
- D. — dépression

Les autres lignes sont les isobares au niveau de la mer, cotées en millibars.

Situation générale à 0600 T.U. le 2 MAI I956.

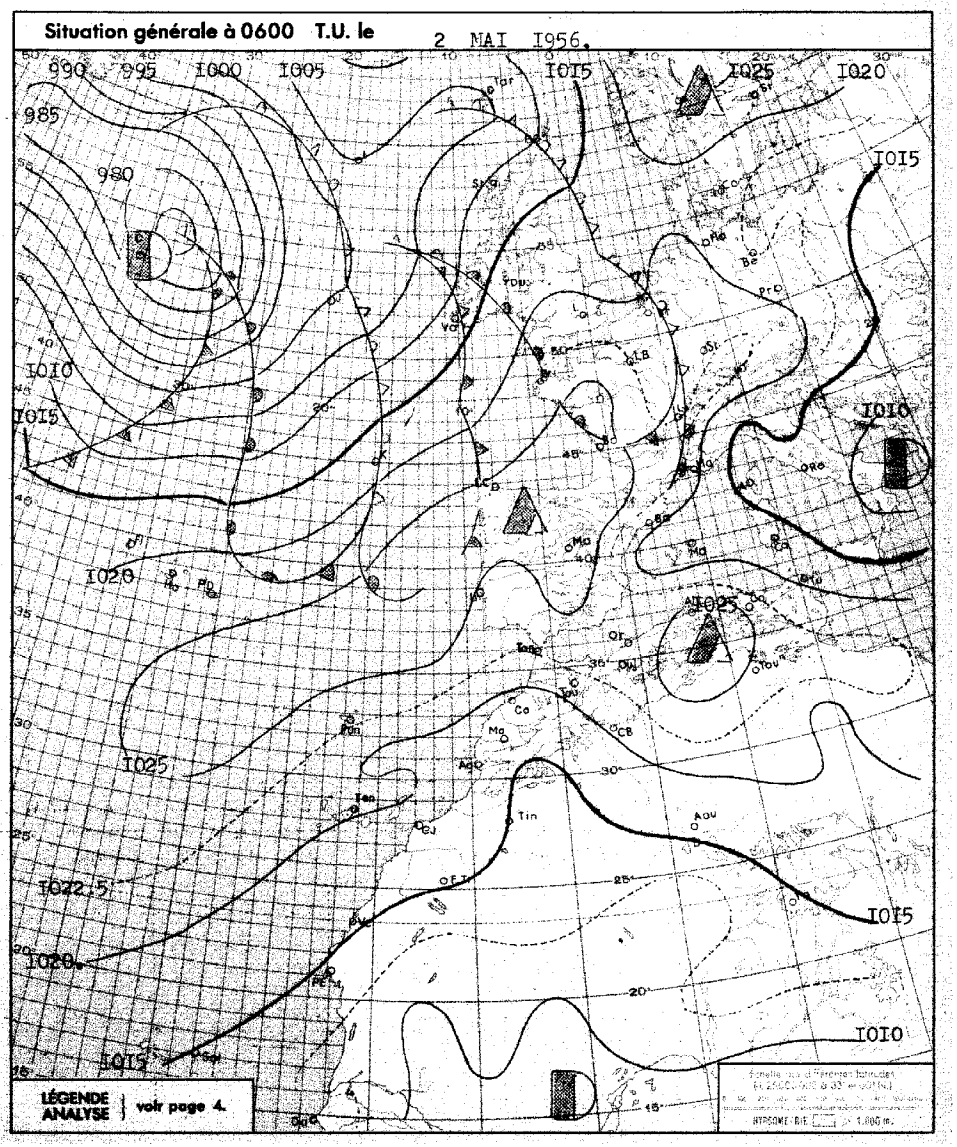

BULLETIN MÉTÉOROLOGIQUE DU MAROC

DU 2 MAI 1956.

STATIONS	ALTITUDE (m) (de la cuvette du baromètre)	OBSERVATIONS DE 1800 TU la veille: Pression barométrique à 0 degré C et au niveau de la mer en millibars et dixièmes de millibars	Température de l'air en degré C	VENT: Direction	VENT: Vitesse en nœuds	Caractère du temps (voir légende)	Température du point de rosée en degré C	Hauteur de pluie tombée dans les 24 h. (de 6 à 6 h.) - en millimètres	Maximum relevé à 18 h. la veille en degré C	Minimum relevé à 6 h. du matin en degrés C	OBSERVATIONS DE 0600 TU ce jour: Pression barométrique à 0 degré C et au niveau de la mer en millibars et dixièmes de millibars	Température de l'air en degré C	VENT: Direction	VENT: Vitesse en nœuds	Caractère du temps (voir légende)	Température du point de rosée en degré C
Tanger	86	1022.4	19	NE	12	○	10		21	13	1020.5	14	ENE	17	○	05
Oujda	460	1020.3	16	NNW	08	○	06		18	04	1025.3	04	C		○	04
Port-Lyautey	6	1020.3	18	N	17	○	10		20	09	1018.1	09	ENE	02	○	09
Touahar	569	1018.5	17	E	14	○	07		19	08	1020.4	08	E	36	○	02
Rabat	68	1020.7	17	NNW	14	○	10		21	09	1018.7	10	C		○	08
Fès	414	1019.2	20	ENE	02	○	08		20	10	1020.4	10	ENE	10	○	03
Meknès	549	1019.5	19	NE	06	○	10		20	08	1019.6	08	ENE	12	○	06
Nouasseur	200	1020.3	17	NE	12	○	10		20	06	1019.2	06	C		○	06
Casablanca	55	1020.7	18	NE	14	○	13		19	10	1018.3	10	C		○	10
Ifrane (1)	1636															
Khouribga (1)	776		17	NNE	12	○	11		20	05		10	ENE	08	○	06
Safi	25	1018.2	20	NNE	15	◐	10		23	10	1017.5	10	ESE	12	○	10
Kasba-Tadla	504	1013.3	24	N	02	○	08		24	09	1018.3	10	NE	06	◐	06
Midelt (1)	1520		19	WNW	10	○	-08		20	04		05	SSE	04	◐	01
Mogador	8	1017.0	17	NE	21	○	16		19	12	1017.3	12	C		○	11
Marrakech	466	1015.2	24	ENE	04	◐	07		25	11	1016.3	13	SSW	04	◐	10
Agadir	19	1015.2	19	W	04	◐	14		20	12	1016.5	12	N	12	◐	12
Ouarzazate (1)	1133		26	SSE	04	○	-10		26	15		15	ENE	12	◐	-06
Tindouf	451	1009.9	32	W	04	○	06		32	20	1014.9	20	N	02	◐	06
Fort-Trinquet	360	1014.4	32	NW	06	○	-03		33	21	1015.4	21	ENE	02	◐	09
Colomb-Bechar (1)	770		27	WSW	10	○	-08		27	17		17	NNE	18	◐	-01
Oran	180	1023.7	17	N	08	○	09		20	03	1025.2	04	C		○	04
Porto	103									08	1016.7	08	C		≡	08
Cap St-Vincent	48									10	1021.8	16		12	○	12
Lisbonne	70	1024.6	20	NNW	14	◐	08		22	10	1025.1	11	NW	10	○	06
Ponta Delgada	36	1024.7	18	SSE	15	○	14		20	15	1025.4	15	SSW	13	◐	10
Angra	31	1020.9	18	W	21	◐	14	TR	19	16	1021.9	17	SW	10	◐	15
Horta	61	1020.0	16	SW	21	◐	15	TR	19	15	1021.3	16	SSW	21	◐	15
Flores	40	1018.8	19	WNW	02	○	16		19	16	1019.0	16	WSW	07	◐	14
Funchal	110	1021.7	17	NNE	03	◐	09		19	12	1022.4	12	NE	09	○	07
Teneriffe	37										1022.5	10	WNW	02	○	
Cap Juby	5									17	1017.7	17	N	10	◐	15
Villa Cisneros	6										1016.3	17	WNW	35	◐	15

(1) Pression réduite au niveau de la station.

SONDAGES AÉROLOGIQUES à 0800 TU

De gauche à droite, sous les noms de chaque station : Altitude en m. ; direction d'où vient le vent ; vitesse en nœuds.

FES			TANGER			MOGADOR			RABAT			FORT-TRINQUET			AGADIR			KASBA-TADLA		
500	ENE	21	500	ESE	35	500	C		500	ENE	13	500	NNW	13	500	E	14			
1000	ESE	14	1000	SE	14	1000	C		1000	NE	08	1000	WNW	14	1000	SSE	10	1000	E	10
1500	SSE	06	1500	SE	12	1500	SSE	17	1500	NE	02	1500	NW	16	1500	SSW	12	1500	SSW	04
2000	SSW	12	2000	E	10	2000	S	13	2000	SSW	19	2000	WNW	25	2000	SW	21	2000	SW	08
2500	SW	14	2500	ENE	10	2500	S	13	2500	SW	19	2500	WNW	27						
3000	WSW	21	3000	ESE	10	3000	SSW	16	3000	SW	25	3000	WSW	05						
4000	WSW	27	4000	SE	10	4000	SSW	18				4000	SW	29						
5500	WSW	21	5500	SW	10															

Prévisions pour la journée du 3 MAI 1956.

Temps faiblement orageux sur le relief Marocain et le Sud du pays où le ciel sera généralement nuageux. Quelques faibles ondées sont possibles en montagne. Beau temps peu nuageux sur le reste du pays. Quelques brumes côtieres matinales.

Vent de secteur Est modéré, localement assez fort.

Température en hausse.

La mer sera peu agitée, la houle faible 0.50m.

=V=

OBSERVATIONS DES PORTS A 0600 TU

STATIONS	ETAT DE LA MER	ETAT DE LA HOULE: Direction	Hauteur en mètres	Période en sec.	Hauteur maximun depuis 06 la veille
Cap Spartel	Calme				
Mehedya	Belle	W	I	08	
Rabat	Calme				Im à 1800 TU
Casablanca	Belle	NW	I		
Mazagan	Peu agit	WNW	1.50	10	Stat. 1.50m.
Safi	Belle	NW	0.50		Im à 1800 TU
Mogador	Belle	NW	0.50	04	2.50m à 1800
Agadir	Calme	WNW	0.50	12	Im à 1800 TU
ENREGISTREUR DE HOULE DE CASABLANCA-LIDO A 1100 TU					

LÉGENDE pour le caractère du temps :

- ○ Ciel clair.
- ◐ Ciel peu nuageux.
- ◐ Ciel nuageux.
- ◐ Ciel couvert.
- ≡ Brouillard.
- ═ Brume.
- GO Brume sèche.
- • Pluie.
- Bruine.
- * Neige.
- Averse de pluie.
- Averse de neige.
- Averse de grêle.
- TR Traces de pluie (moins de 0 mm. 1).
- Orage.
- Eclairs.
- Tempête de sable.
- Poussières ou sable brassés par le vent.
- Tourbillon de poussières ou sable.
- Grains.
- C Vent calme.

MINISTÈRE DES TRAVAUX PUBLICS, DES TRANSPORTS ET DU TOURISME
SECRÉTARIAT GÉNÉRAL A L'AVIATION CIVILE ET COMMERCIALE
DIRECTION DE LA MÉTÉOROLOGIE NATIONALE
SERVICE MÉTÉOROLOGIQUE DU MAROC

ANNÉE 1956 N° I24

BULLETIN QUOTIDIEN DES RENSEIGNEMENTS DU MAROC

PUBLIÉ SOUS LA RESPONSABILITÉ DU DIRECTEUR DU SERVICE MÉTÉOROLOGIQUE DU MAROC

Situation générale à 0600 T.U. le 3 MAI 1956

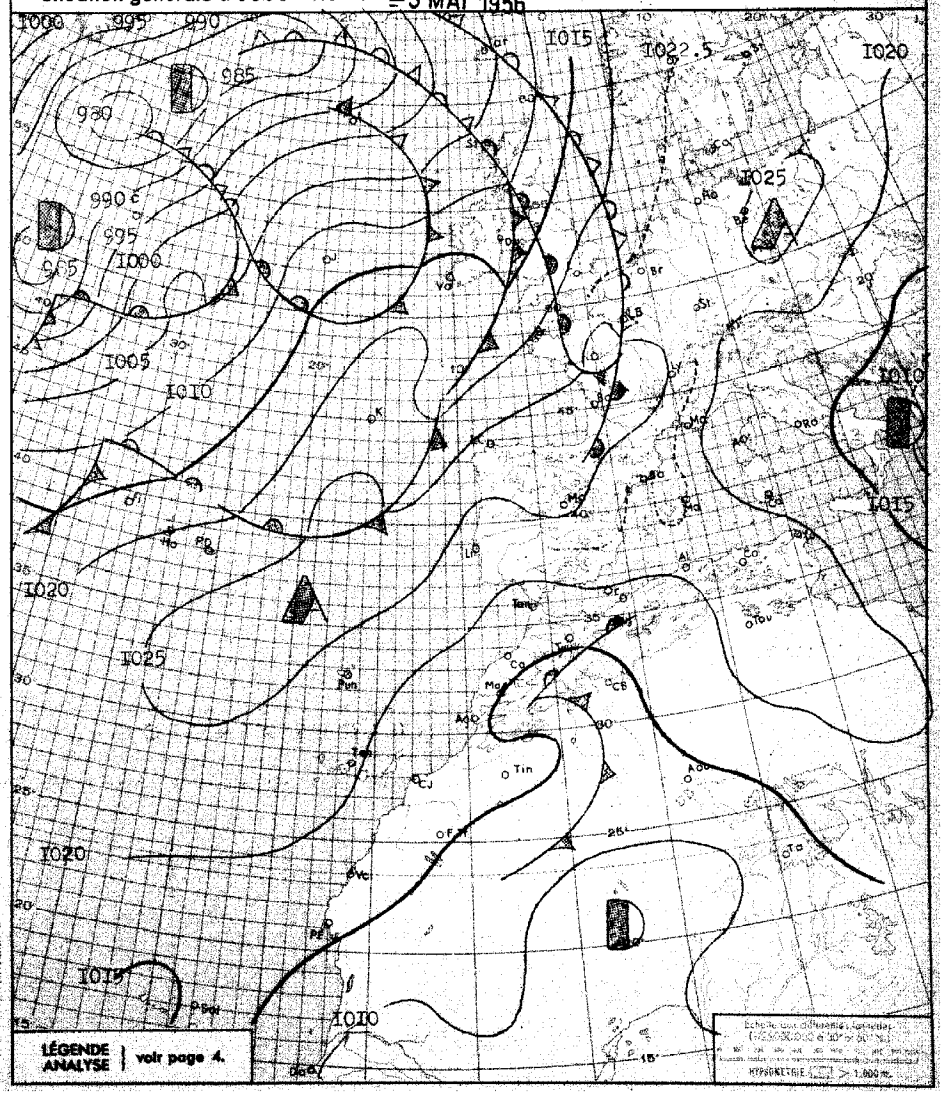

Situation en altitude à 0300 T.U. le 3 MAI 1956

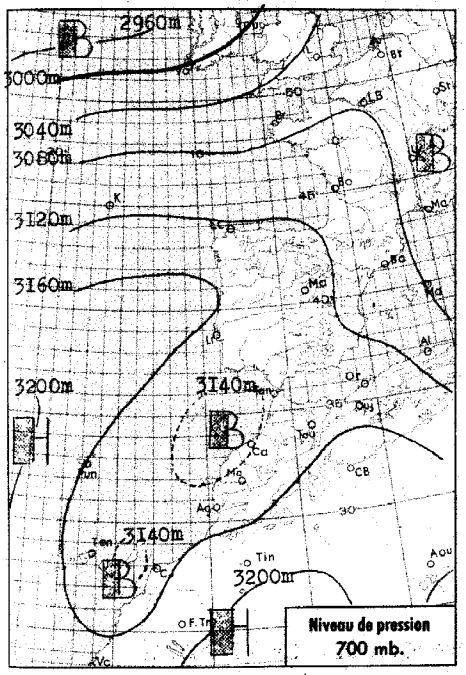

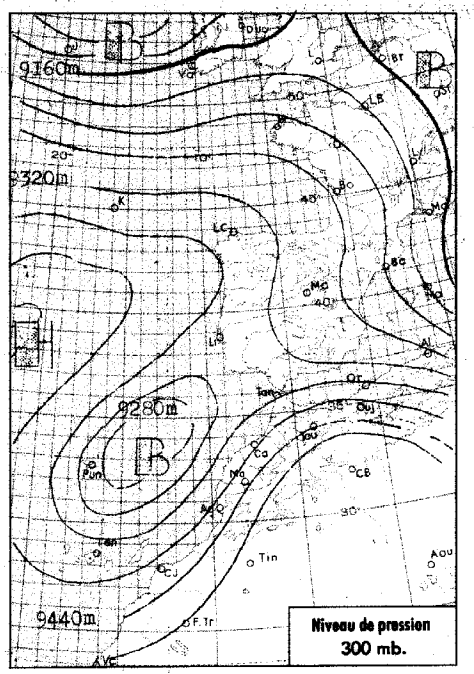

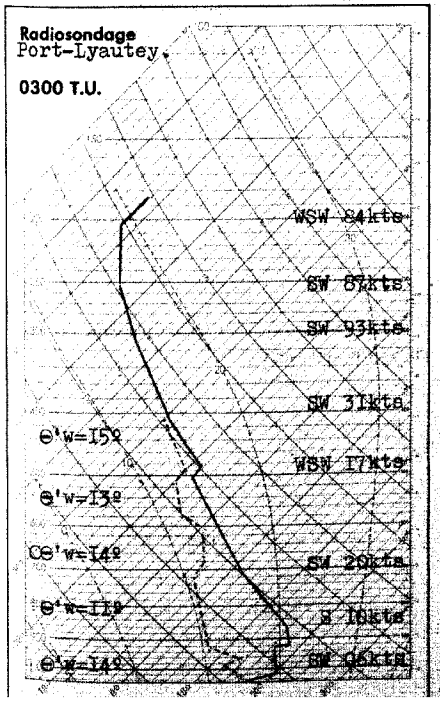

Analyse de la Situation à 0600 T.U.

Courant perturbé rapide au Nord-Ouest de la dorsale stable qui s'étend du Sud des Açores a la France.

Faible cyclogénèse au Maroc où se développe un système orageux. Ciel très nuageux sur le relief où les averses sont nombreuses. Ciel variable en plaine où on note quelques ondées.

Vent variable faible en général, Est modéré sur le Nord du pays.

Température en hausse de 4º.

Rectif. Analyse du 2 Mai

Lire: Formation d'un maximum barométrique sur le Constantinois. Léger creusement en altitude.....etc....

LÉGENDE

- Front chaud en surface
- Front quasi-stationnaire
- Front froid en surface
- Occlusion
- Front intertropical
- A. — anticyclone
- D. — dépression

Les autres lignes sont les isobares au niveau de la mer, cotées en millibars.

BULLETIN MÉTÉOROLOGIQUE DU MAROC

DU 3 MAI 1956

STATIONS	ALTITUDE (m) (de la cuvette du baromètre)	OBSERVATIONS DE 1800 TU la veille: Pression barométrique à 0 degré C et au niveau de la mer en millibars et dixièmes de millibars	Température de l'air en degré C	VENT: Direction	VENT: Vitesse en nœuds	Caractère du temps (voir légende)	Température du point de rosée en degré C	Hauteur de pluie tombée dans les 24 h. (de 6 à 6 h.) en millimètres	Maximum relevé à 18 h. la veille en degré C	Minimum relevé à 6 h. du matin en degrés C	OBSERVATIONS DE 0600 TU ce jour: Pression barométrique à 0 degré C et au niveau de la mer en millibars et dixièmes de millibars	Température de l'air en degré C	VENT: Direction	VENT: Vitesse en nœuds	Caractère du temps (voir légende)	Température du point de rosée en degré C
Tanger	86	1017.5	19	ENE	21	◐	08		21	14	1017.4	14	ENE	16	◐	10
Oujda	460	1015.5	21	C		◐	11		24	11	1017.4	12	C		○	10
Port-Lyautey	6	1015.7	21	NW	06	◐	13		24	15	1016.3	15	C		○	13
Touahar	569	1013.6	21	ENE	15	◐	08		23	13	1016.1	13	E	22	○	08
Rabat	68	1016.4	19	WNW	06	◐	12		24	14	1017.2	15	SW	04	◐	12
Fès	414	1015.1	23	C		◐	16		25	14	1016.9	14	ENE	02	○	10
Meknès	549	1014.9	23	SW	02	◐	15		24	15	1017.0	15	N	04	○	13
Nouasseur	200	1017.3	19	ENE	08	◐	12	TR	22	13	1017.0	16	SSE	12	•	12
Casablanca	55	1017.3	19	N	04	○	16		21	14	1016.9	14	C		◐	14
Ifrane (1)																
Khouribga (1)	776		20	N	04	◐	16	01	24	12		12	N	16	▽	11
Safi	25	1017.1	21	NE	07	◐	13		24	14	1015.9	14	ENE	08	○	14
Kasba-Tadla	501	1014.1	24	SW	02	◐	15		27	15	1018.1	15	SW	04	◐	14
Midelt (1)	1520		21	N	02	◐	-04		23	13		14	S	10	○	05
Mogador	8	1018.2	18	C		◐	18		19	15	1015.7	15	NNE	06	○	15
Marrakech	466	1014.2	25	WNW	08	◐	09	TR	27	14	1015.4	14	ESE	05	○	14
Agadir	19	1017.6	19	W	02	◐	15		21	13	1015.8	14	C		≡	14
Ouarzazate (1)	1133		23	W	04	▽	00	TR	24	15		15	N	08	○	08
Tindouf	451	1014.8	29	NW	16	◐	12		33	20	1014.6	20	ESE	04	◐	09
Fort-Trinquet	360	1015.8	29	NNW	16	○	08		33	20	1014.7	22	NNW	04	○	12
Colomb-Bechar (1)	770		27	SSE	08	◐	-03		28	16		20	SSE	10	◐	-01
Oran	180	1021.9	20	NE	08	◐	08		25	11	1019.4	12	C		◐	08
Porto	103	1024.8	15	N	12	○	13		16	07	1024.0	07	N	02	○	07
Cap St-Vincent	48	1019.5	21	N	21	○	17		22	10	1018.7	14	NW	12	○	14
Lisbonne	70	1022.0	21	N	19	○	10		24	11	1022.3	12	NNW	14	○	07
Ponta Delgada	36	1026.5	20	SSW	14	◐	15		20	15	1025.5	16	SSW	10	◐	15
Angra	31	1033.4	19	SW	09	○	15	TR	20	17	1021.8	17	SSW	17	◐	15
Horta	61	1022.5	19	SW	17	◐	16	TR	20	16	1021.0	16	SW	19	◐	16
Flores	40	1020.4	18	W	04	◐	15	01	18	16	1017.9	17	SW	09	◐	15
Funchal	110									12	1022.1	13	N	13	○	07
Teneriffe	37	1017.6	20	NE	15	◐	11				1010.0	11	NW	08	○	09
Cap Juby	5	1017.6	18	NW	10	○	14									
Villa Cisneros	6	1017.3	28	NE	15	○	14									

(1) Pression réduite au niveau de la station.

Prévisions pour la journée du 4 MAI 1956

Le temps demeurera faiblement orageux sur le relief Marocain et l'Oriental où on no-tera quelques averses.

Ciel variable sur les plaines occiden-tales avec éclaircies prépondérantes.

Vent faible variable, Nord-Est dominant.

Température en faible baisse.

La mer sera peu agitée, la houle d'Ou-est-Nord-Ouest faible 1m à 1,5m.

Bulletin d'Enneigement.

OUKAIMEDEN (ESSI) 0,60m sur les pentes.

OBSERVATIONS DES PORTS A 0600 TU

STATIONS	ETAT DE LA MER	ETAT DE LA HOULE: Direction	Hauteur en mètres	Période en sec.	Hauteur maximum depuis 06 la veille
Cap Spartel	Calme				
Mehedya	Belle	W	1	08	Stat.1m.
Rabat	Calme				
Casablanca	Calme	NW	0.5		
Mazagan	Peu agit.	WNW	1.5	10	Stat.1.5m.
Safi	Belle	NW	0.5	08	Stat.0.5m.
Mogador	Peu agit.	NW	0.5	04	Stat.0.5m.
Agadir	Calme	WNW	0.5	10	Stat.0.5m
ENREGISTREUR DE HOULE DE CASABLANCA-LIDO A 1100 TU					

SONDAGES AÉROLOGIQUES à 0800 TU

De gauche à droite, sous les noms de chaque station : Altitude en m. ; direction d'où vient le vent ; vitesse en nœuds

MARRAKECH			TANGER			RABAT			KASBA-TADLA			MIDELT			FORT-TRINQUET			TOUAHAR		
1000	ENE	23	500	ESE	27	500	E	17							500	NNW	14			
1500	ENE	21	1000	SE	19	1000	ENE	23	1000	NNE	08				1000	WNW	08	1000	ENE	11
			1500	S	04	1500	ESE	16	1500	NNE	09				1500	SW	17	1500	SSW	11
2000	ESE	16	2000	SW	06	2000	ESE	04	2000	NE	05	2000	ESE	04	2000	WSW	29	2000	SSW	06
2500	SSW	14	2500	SE	04	2500	WNW	08	2500	ESE	04	2500	SSW	10				2500	SSE	07
3000	SW	15	3000	SSE	12	3000	NW	14	3000	SSW	09	3000	SSW	16						
4000	SW	22	4000	SSE	06															
5500	SW	15	5500	ENE	12															
7000	SW	42																		

LÉGENDE pour le caractère du temps :

- ○ Ciel clair.
- ◐ Ciel peu nuageux.
- ◐ Ciel nuageux.
- ◐ Ciel couvert.
- ≡ Brouillard.
- ═ Brume.
- ∞ Brume sèche.
- • Pluie.
- ⸗ Bruine.
- * Neige.
- ▽ Averse de pluie.
- ▽ Averse de neige.
- ▽ Averse de grêle.
- TR Traces de pluie (moins de 0 mm. 1).
- Orage.
- < Eclairs.
- Tempête de sable.
- Poussières ou sable brassés par le vent.
- Tourbillon de poussières ou sable.
- Grains.
- C Vent calme.

MINISTÈRE DES TRAVAUX PUBLICS, DES TRANSPORTS ET DU TOURISME
SECRÉTARIAT GÉNÉRAL A L'AVIATION CIVILE ET COMMERCIALE
DIRECTION DE LA MÉTÉOROLOGIE NATIONALE
SERVICE MÉTÉOROLOGIQUE DU MAROC

ANNÉE 1956 N° I25

BULLETIN QUOTIDIEN DES RENSEIGNEMENTS DU MAROC

PUBLIÉ SOUS LA RESPONSABILITÉ DU DIRECTEUR DU SERVICE MÉTÉOROLOGIQUE DU MAROC

Situation générale à 0600 T.U. le 4 MAI I956

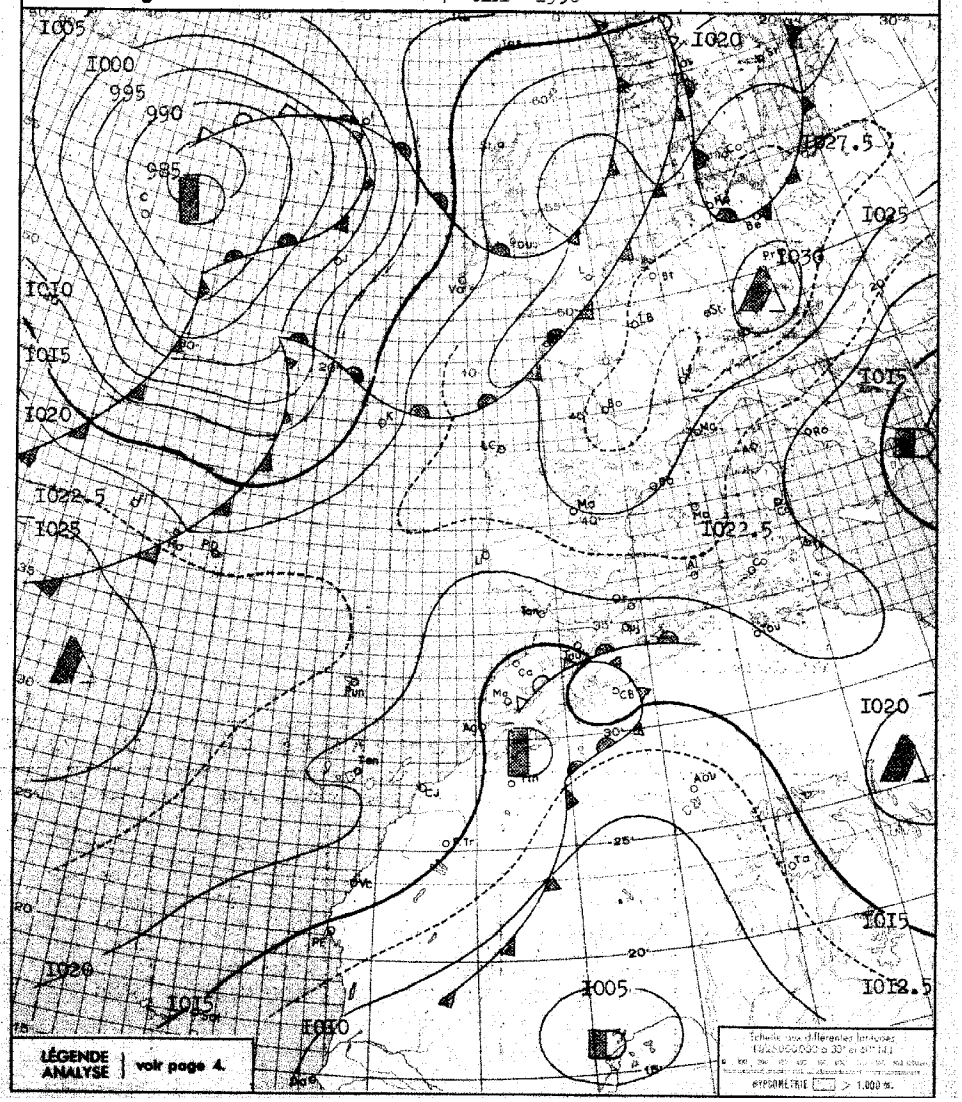

Situation en altitude à 0300 T.U. le 4 MAI I956

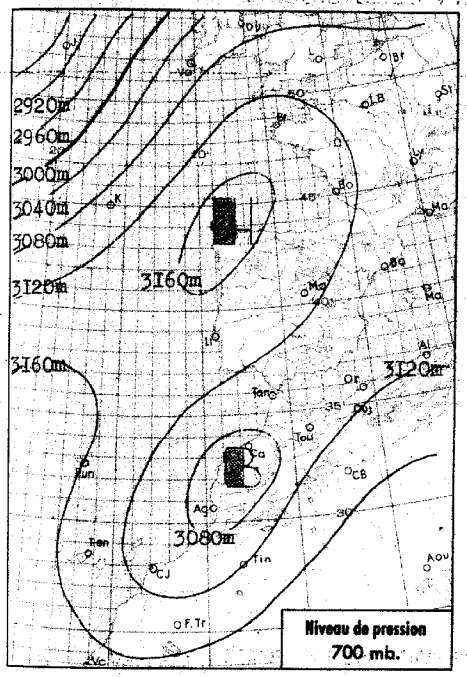

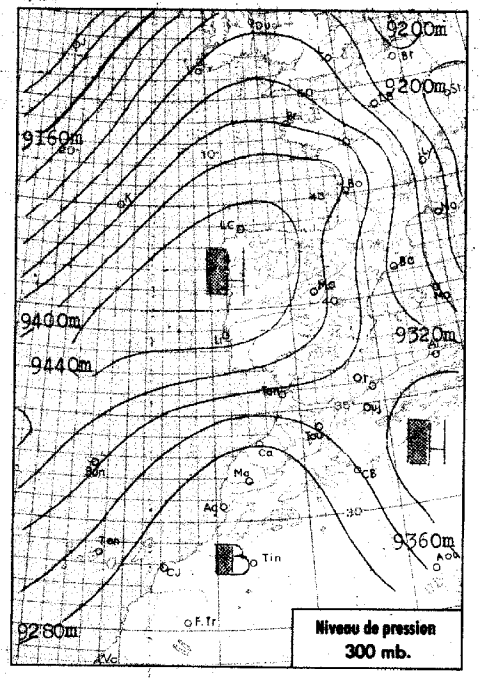



Analyse de la Situation à 0600 T.U.

Ouverture d'un col Nord Açores-Maroc dans la dorsale qui s'étendait depuis 3 jours du Sud des Açores à l'Europe occidentale.

La circulation demeure cyclonique au Maroc, particulièrement dans les couches moyennes où se développent d'abondants Altocumulus orageux, donnant lieu à des ondées éparses. Formation de Cumulonimbus dans la soirée sur le relief et au voisinage du relief. Violent orage à Marrakech en cours de nuit (25mm).

Température en surface sans grand changement, en baisse dans les couches moyennes.

OVVO

LÉGENDE

- Front chaud en surface
- Front quasi-stationnaire
- Front froid en surface
- Occlusion
- Front intertropical
- A. — anticyclone
- D. — dépression

Les autres lignes sont les isobares au niveau de la mer, cotées en millibars.

BULLETIN MÉTÉOROLOGIQUE DU MAROC

DU 4 MAI 1956

STATIONS	ALTITUDE (m) (de la cuvette du baromètre)	OBSERVATIONS DE 1800 TU la veille: Pression barométrique à 0 degré C et au niveau de la mer en millibars et dixièmes de millibars	Température de l'air en degré C	VENT Direction	VENT Vitesse en nœuds	Caractère du temps (voir légende)	Température du point de rosée en degré C	Hauteur de pluie tombée dans les 24 h. (de 6 à 6 h.) en millimètres	Maximum relevé à 18 h. la veille en degré C	Minimum relevé à 6 h. du matin en degrés C	OBSERVATIONS DE 0600 TU ce jour: Pression barométrique à 0 degré C et au niveau de la mer en millibars et dixièmes de millibars	Température de l'air en degré C	VENT Direction	VENT Vitesse en nœuds	Caractère du temps (voir légende)	Température du point de rosée en degré C
Tanger	86	1015.6	19	ENE	23	◍	10		23	11	1016.6	11	C		◍	09
Oujda	460	1015.0	16	NNW	08	◍	11	TR	22	11	1016.6	11	C		◍	09
Port-Lyautey	6	1014.1	22	NNE	04	○	14	TR	23	14	1014.1	15	C		◍	15
Touahar	569	1013.1	19	E	28	◍	11	TR	20	12	1015.2	12	E	24	◍	09
Rabat	68	1003.9	22	NNW	12	○	14	TR	26	15	1014.6	15	S	06	◍	15
Fès	414	1013.3	23	ENE	04	○	10	01	24	13	1015.7	14	ENE	04	◍	11
Meknès	549	1013.0	21	NE	06	○	14	TR	23	13	1014.5	14	S	06	◍	12
Nouasseur	200	1013.9	21	NE	16	○	12		24	12	1015.6	13	C		◍	13
Casablanca	55	1014.2	21	NE	10	○	14		22	15	1014.7	15	C		◍	15
Ifrane (1)	1636															
Khouribga (1)	776		20	NNE	06	○	15	TR	23	09		10	SW	02	◍	09
Safi	25	1020.5	21	NNE	06	○	12		24	14	1015.5	15	SW	05	≡	15
Kasba-Tadla	504	1009.5	24	N	02	○	14	08	26	10	1015.4	11	C		◍	10
Midelt (1)	1520		17	C		◍	06	04	21	08		08	C		◍	08
Mogador	8	1015.7	18	WSW	02	○	15		20	16	1016.3	16	SE	03	◍	14
Marrakech	466	1009.1	25	NNE	16	◍	15	26	29	13	1014.7	13	WSW	12	≡	13
Agadir	19	1015.3	19	WNW	08	○	16		19	11	1015.4	15	C		◍	15
Ouarzazate (1)	1133		19	SSW	24	◍	08	07	28	09		09	C		○	07
Tindouf	451	1011.6	25	NW	04	◍	15	01	31	14	1013.9	14	NW	04	•	11
Fort-Trinquet	360	1011.5	30	NW	10	○	09		30	10	1014.8	13	NE	16	○	11
Colomb-Bechar (1)	770		27	SSW	16	◍	06		28	18		18	NNW	16	◍	07
Oran	180	1018.6	19	NE	10	◍	05		23	10	1018.2	13	NE	06	◍	11
Porto	103	1022.3	14	N	12	○	13		16	09	1021.3	10	E	02	∞	10
Cap St-Vincent	48	1017.9	20		06	○	17		23							
Lisbonne	70	1019.6	21	NW	20	○	09		25	12	1020.3	13	NW	13	○	11
Ponta Delgada	36										1021.5	16	WSW	05	•	
Angra	31							01		14	1021.3	15	C		◍	11
Horta	61										1021.0	15	SW	11	◍	13
Flores	40							TR		13	1020.0	13	NW	12	▽	09
Funchal	110	1021.5	20	N	13	○	12		20	13	1020.6	13	N	13	○	04
Teneriffe	37	1025.7	13	NW	10	◍	10			16	1027.1	17	WSW	24	○	11
Cap Juby	5	1017.2	19	NNW	10	○	14			16	1016.9	17	N	11	◍	13
Villa Cisneros	6										1015.8	16	WSW	50	◍	14

(1) Pression réduite au niveau de la station.

SONDAGES AÉROLOGIQUES à 0800 TU

De gauche à droite, sous les noms de chaque station : Altitude en m. ; direction d'où vient le vent ; vitesse en nœuds.

MOGADOR			FORT-TRINQUET			TOUAHAR			FES			RABAT			TANGER			KASBA-TADLA		
500	SSE	08	500	NE	14				500	ENE	08	500	WSW	08	500	ESE	41			
1000	NNW	10	1000	NNW	14	1000	ENE	24	1000	ENE	06	1000	WSW	10	1000	ESE	57	1000	NNE	10
1500	N	08	1500	WNW	12	1500	ESE	17	1500	NNE	06	1500	NNE	04	1500	ESE	21	1500	N	04
2000	NNE	18	2000	WSW	27	2000	SSE	05	2000	ENE	08	2000	ENE	10	2000	ESE	06	2000	NW	05
2500	NNE	07	2500	SSW	29	2500	WNW	04	2500	SE	14	2500	ENE	08	2500	ENE	16	2500	NW	03
3000	NNE	13	3000	SW	25	3000	SSE	10	3000	SSE	14	3000	ESE	12				3000	SSE	05
4000	NNE	07				4000	SSE	12												
5500	C																			

Prévisions pour la journée du 5 MAI 1956

Persistance du temps orageux sur le relief Marocain et l'Oriental avec averses sporadiques.

Ciel variable sur les plaines Occidentales. Bancs de brume matinaux sur la côte.

Vent variable faible.

Température en faible baisse.

La mer sera peu agitée à agitée, la houle de Nord-Ouest modérée en aggravation 2 à 3m.

Bulletin d'enneigement.

OUKAIMEDEN (ESSI) 60cm sur les pentes.

OBSERVATIONS DES PORTS A 0600 TU

STATIONS	ETAT DE LA MER	ETAT DE LA HOULE: Direction	Hauteur en mètres	Période en sec.	Hauteur maximum depuis 06 la veille
Cap Spartel	Peu agit.				
Mehedya	Belle	W	I	08	Stat. Im.
Rabat	Belle	WNW	I		
Casablanca	Belle	NW	1,5		
Mazagan	Belle	WNW	I	10	Stat. Im.
Safi	Belle		0,5		Stat. 0,5m.
Mogador	Belle	NW	I	04	I,5m à 1800TU
Agadir	Plate				0,5m à 1800TU
ENREGISTREUR DE HOULE DE CASABLANCA-LIDO A 1100 TU					

LÉGENDE pour le caractère du temps :

○ Ciel clair.
◐ Ciel peu nuageux.
◍ Ciel nuageux.
● Ciel couvert.
≡ Brouillard.
= Brume.
∞ Brume sèche.
• Pluie.
Bruine.
✱ Neige.
▽ Averse de pluie.
▽ Averse de neige.
▽ Averse de grêle.
TR Traces de pluie (moins de 0 mm. 1).
Orage.
Eclairs.
Tempête de sable.
Poussières ou sable brassés par le vent.
Tourbillon de poussières ou sable.
Grains.
Vent calme.

ERRATUM: Le bulletin nº 124 doit porter la date du: 4 MAI 1956.

MINISTÈRE DES TRAVAUX PUBLICS, DES TRANSPORTS ET DU TOURISME
SECRÉTARIAT GÉNÉRAL A L'AVIATION CIVILE ET COMMERCIALE
DIRECTION DE LA MÉTÉOROLOGIE NATIONALE
SERVICE MÉTÉOROLOGIQUE DU MAROC

ANNÉE 1956 N° I26

BULLETIN QUOTIDIEN DES RENSEIGNEMENTS DU MAROC

PUBLIÉ SOUS LA RESPONSABILITÉ DU DIRECTEUR DU SERVICE MÉTÉOROLOGIQUE DU MAROC

Situation en altitude à 0300 T.U. le 5 MAI I956.

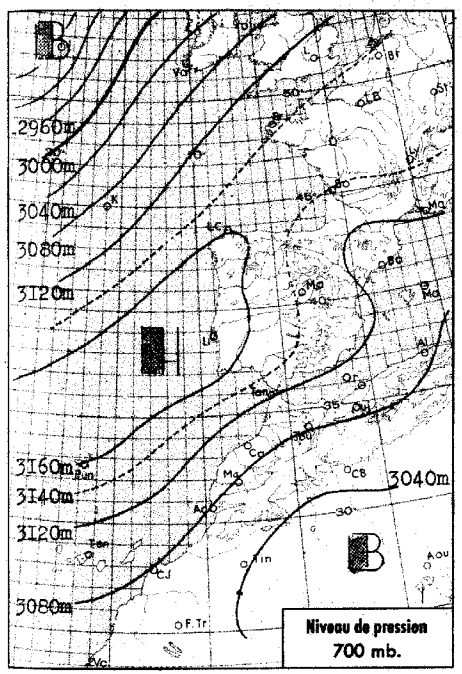

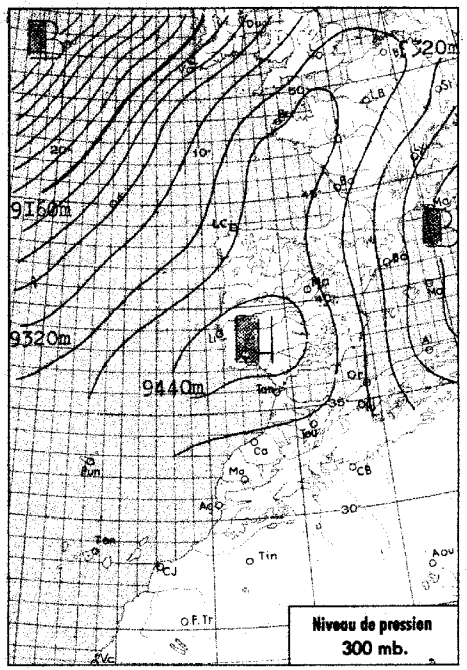



Analyse de la Situation à 0600 T.U.

Nouvelle poussée anticyclonique Açores - France.

Faibles infiltrations d' air froid de Nord-Ouest en direction du Maroc où la circulation cyclonique en altitude tend à s'affaiblir.

Régression des phénomènes orageux sur le relief qui a subi hier encore des averses importantes.

Beau temps clair à peu nuageux sur le Maroc Occidental, à l' exception de quelques bancs de Stratus côtiers.

Vent de secteur Est en voie de renforcement, notamment sur l'extrême Nord.

Température sans changement.

=V=

LÉGENDE

Front chaud en surface — Front quasi-stationnaire
Front froid en surface — Occlusion
Front intertropical — A. — anticyclone — D. — dépression

Les autres lignes sont les isobares au niveau de la mer, cotées en millibars.

Situation générale à 0600 T.U. le 5 MAI I956.

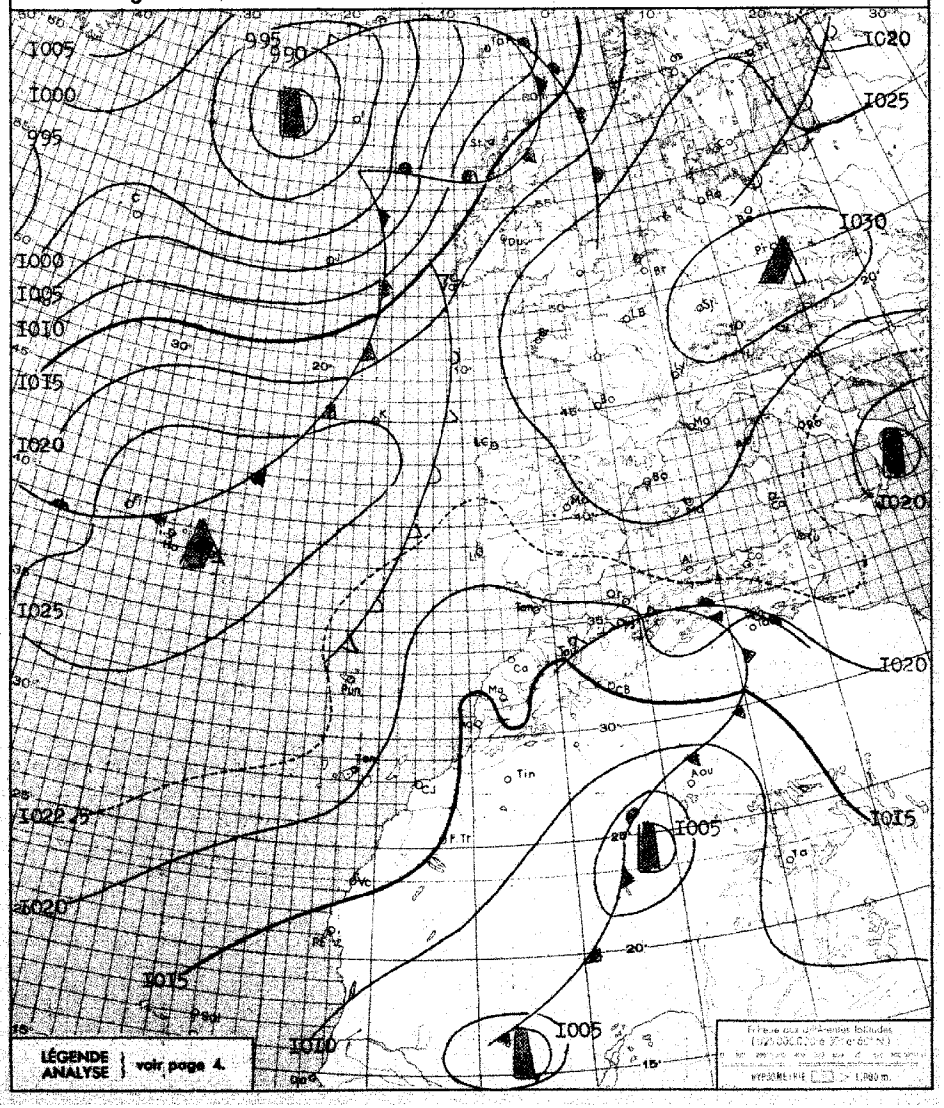

BULLETIN MÉTÉOROLOGIQUE DU MAROC

DU 5 MAI 1956.

STATIONS	ALTITUDE (m) (de la cuvette du baromètre)	OBSERVATIONS DE 1800 TU la veille: Pression barométrique à 0 degré C et au niveau de la mer en millibars et dixièmes de millibars	Température de l'air en degré C	VENT: Direction	VENT: Vitesse en nœuds	Caractère du temps (voir légende)	Température du point de rosée en degré C	Hauteur de pluie tombée dans les 24 h. (de 6 à 6 h.) en millimètres	Maximum relevé à 18 h. la veille en degré C	Minimum relevé à 6 h. du matin en degrés C	OBSERVATIONS DE 0600 TU ce jour: Pression barométrique à 0 degré C et au niveau de la mer en millibars et dixièmes de millibars	Température de l'air en degré C	VENT: Direction	VENT: Vitesse en nœuds	Caractère du temps (voir légende)	Température du point de rosée en degré C
Tanger	86	1016.4	18	ENE	03	◍	11	TR	21	16	1018.5	16	ENE	27	◍	12
Oujda	460	1015.8	13	NW	10	▽	12	10	22	11	1018.1	11	C		◍	11
Port-Lyautey	6	1013.9	20	NNW	06	◍	16		23	13	1014.9	13	ENE	06	○	13
Touahar	569	1014.0	15	ENE	20	▽	12	01	20	12	1016.0	13	E	36	◍	11
Rabat	68	1014.0	19	NNW	10	◍	15	TR	22	12	1015.2	13	SE	04	○	12
Fès	414	1014.0	19	ENE	06	◍	13		21	12	1016.8	13	ENE	08	○	11
Meknès	549	1013.2	20	NNE	08	◍	15		21	10	1016.2	11	ENE	16	◍	10
Nouasseur	200	1014.5	19	NE	06	◍	15		22	14	1016.1	14	C		◍	14
Casablanca	55	1014.3	19	NNE	08	◍	16	TR	23	15	1015.6	15	WNW	02	○	15
Ifrane (1)	1636											09	NE	04	○	08
Khouribga (1)	776		17	NNE	12	◍	15	07	21	04						
Safi	25	1014.4	18	WNW	08	○	16		20	12	1015.5	13	ENE	05	=	13
Kasba-Tadla	501	1015.5	13	NE	08	⚡	11	27	24	09	1016.5	10	C		○	09
Midelt (1)	1520		09	WSW	10	▽	07	16	18	07		07	ENE	10	◍	07
Mogador	8	1015.4	19	NW	03	◍	15		20	15	1015.4	15	ENE	04	○	13
Marrakech	466	101 .7	22	S	14	◍	14	21	24	11	1015,8	11	NNW	04	○	11
Agadir	19	1011.7	19	W	10	○	16		21	11	1014.2	12	C		○	12
Ouarzazate (1)	1133		18	NNE	10	▽	02	TR	25	09		09	C		○	06
Tindouf	451	1007.1	29	W	04	○	-01		30	13	1011.6	13	WNW	04	○	10
Fort-Trinquet	360	1009.8	28	NNW	12	○	04		29	13	1014.0	14	N	14	○	11
Colomb-Bechar (1)	770		25	S	14	◍	02	TR	18	15		15	NW	06	◍	05
Oran	180	1017.3	18	N	08	◍	10		25	14	1020.0	15	NE	12	◍	10
Porto	103	1019.3	16	N	16	○	15		17	09	1020.8	10	C		○	10
Cap St-Vincent	48	1018.6	19		02	○	18		21	14	1020.3	16				15
Lisbonne	70	1018.6	22	NW	18	○	19		25	12	1021.2	13	WNW	08	○	11
Ponta Delgada	36									12	1026.4	13	NE	06	◍	11
Angra	31									10	1027.3	10	C		○	07
Horta	61									12	1027.1	13	C		○	05
Flores	40									13	1025.7	14	SW	06	◍	09
Funchal	110	1021.3	20	N	11	○	13		21	13	1021.6	13	N	14	○	11
Teneriffe	37	1016.7	20	NE	20	○	11			15	1017.5	18	NW	10	○	10
Cap Juby	5	1016.1	19	NNW	11	○	16			16	1012.6	17	NW	10	◍	15
Villa Cisneros	6	1014.7	19	NNE	27	○	14				1015.1	17	NE	25	◍	15

(1) Pression réduite au niveau de la station.

Prévisions pour la journée du 6 MAI 1956.

Beau temps sur la majeure partie du Maroc. Ciel nuageux sur le relief et le Maroc Oriental, clair à peu nuageux sur les plaines Occidentales. Brumes matinales sur la côte.

Vent d'Est faible à modéré en général, assez fort sur l'extrême Nord, prenant localement le caractère de chergui.

Température en hausse sensible.

La mer sera peu agitée en général, agitée dans le détroit, la houle d'Ouest-Nord-Ouest modérée 2m.

BULLETIN D'ENNEIGEMENT.

OUKAIMEDEN (ESSI) 55cm sur les pentes.

OBSERVATIONS DES PORTS A 0600 TU

STATIONS	ETAT DE LA MER	ETAT DE LA HOULE: Direction	Hauteur en mètres	Période en sec.	Hauteur maximum depuis 06 la veille
Cap Spartel					
Mehedya	Belle	W	I	08	Stat. Im.
Rabat	Peu agit	NW	2.50	I4	
Casablanca	Peu agit	NW	I.50		
Mazagan	Belle	WNW	I	I0	Stat. Im.
Safi	Peu agit	NW	I	I0	0.50m à I800
Mogador					
Agadir	Calme				0.50m à I800
ENREGISTREUR DE HOULE DE CASABLANCA-LIDO A 1100 TU					

SONDAGES AÉROLOGIQUES à 0800 TU

De gauche à droite, sous les noms de chaque station : Altitude en m.; direction d'où vient le vent; vitesse en nœuds.

FES			AGADIR			MARRAKECH			KASBA-TADLA			OUARZAZATE			MOGADOR			RABAT		
500	ENE	17	500	W	04										500	NE	13	500	ESE	14
1000	ENE	19	1000	NNW	04	1000	E	15	1000	SSE	03				1000	NNE	16	1000	ESE	19
1500	ESE	21	1500	NNE	12	1500	ENE	11	1500	ESE	05	1500	C		1500	NNE	21	1500	E	14
2000	S W	16	2000	ENE	12	2000	ENE	10	2000	ENE	04	2000	NNE	07	2000	NNE	18	2000	ESE	10
2500	ESE	04	2500	ENE	08	2500	ESE	08	2500	ESE	03	2500	ENE	14				2500	ESE	08
3000	S	12	3000	ENE	08	3000	SE	10	3000	S	03	3000	ESE	09				3000	SE	06
4000	SSW	14	4000	NNW	10	4000	SSW	13	4000	SSW	12	4000	SSE	20						
5500	ENE	10	5500	NW	31	5500	NNW	07	5500	SSE	06	5500	S	12						

LÉGENDE pour le caractère du temps :

- ○ Ciel clair.
- ◐ Ciel peu nuageux.
- ◍ Ciel nuageux.
- ◍ Ciel couvert.
- ≡ Brouillard.
- = Brume.
- ∞ Brume sèche.
- • Pluie.
- ⁹ Bruine.
- * Neige.
- ▽ Averse de pluie.
- ▽ Averse de neige.
- ▽ Averse de grêle.
- TR Traces de pluie (moins de 0 mm. 1).
- ⚡ Orage.
- < Eclairs.
- Tempête de sable.
- Poussières ou sable brassés par le vent.
- Tourbillon de poussières ou sable.
- ∀ Grains.
- C Vent calme.

6 MAI 1956

Situation en altitude à 0300 T.U. le

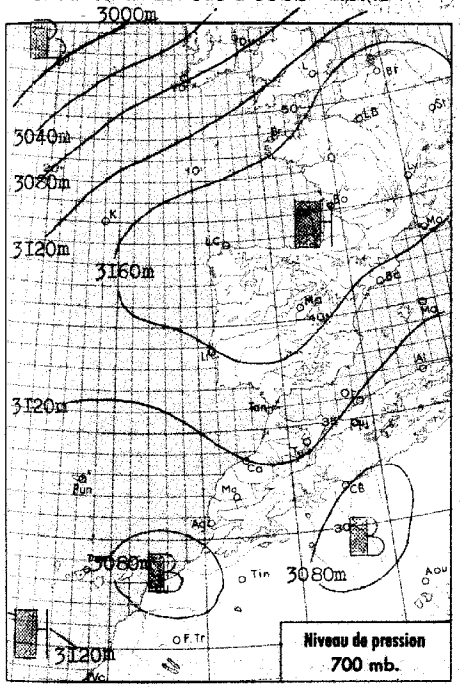

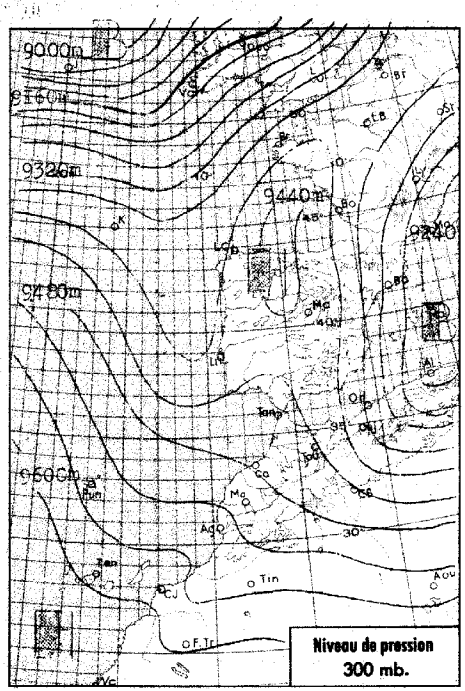



Analyse de la Situation à 0600 T.U.

Peu d'évolution par rapport à la veille:permanence de la dorsale Açores-France.On notera que les faibles infiltrations froides de Nord-Ouest,signalées hier,intéressent maintenant les Iles Canaries et paraissent être rejetées vers les Iles du Cap Vert.

Le Maroc reste soumis à un régime d'Est-Nord-Est.Le ciel y est clair,le vent d'Est-Nord-Est faible sur la moitié Sud,modéré sur la moitié Nord;la température est en légère hausse.

LÉGENDE

- Front chaud en surface
- Front quasi-stationnaire
- Front froid en surface
- Occlusion
- Front intertropical
- A. — anticyclone
- D. — dépression

Les autres lignes sont les isobares au niveau de la mer, cotées en millibars.

MINISTÈRE DES TRAVAUX PUBLICS, DES TRANSPORTS ET DU TOURISME
SECRÉTARIAT GÉNÉRAL A L'AVIATION CIVILE ET COMMERCIALE

DIRECTION DE LA MÉTÉOROLOGIE NATIONALE

ANNÉE 1956 — N° I27

SERVICE MÉTÉOROLOGIQUE DU MAROC

BULLETIN QUOTIDIEN DES RENSEIGNEMENTS DU MAROC

PUBLIÉ SOUS LA RESPONSABILITÉ DU DIRECTEUR DU SERVICE MÉTÉOROLOGIQUE DU MAROC

Situation générale à 0600 T.U. le 6 MAI 1956.

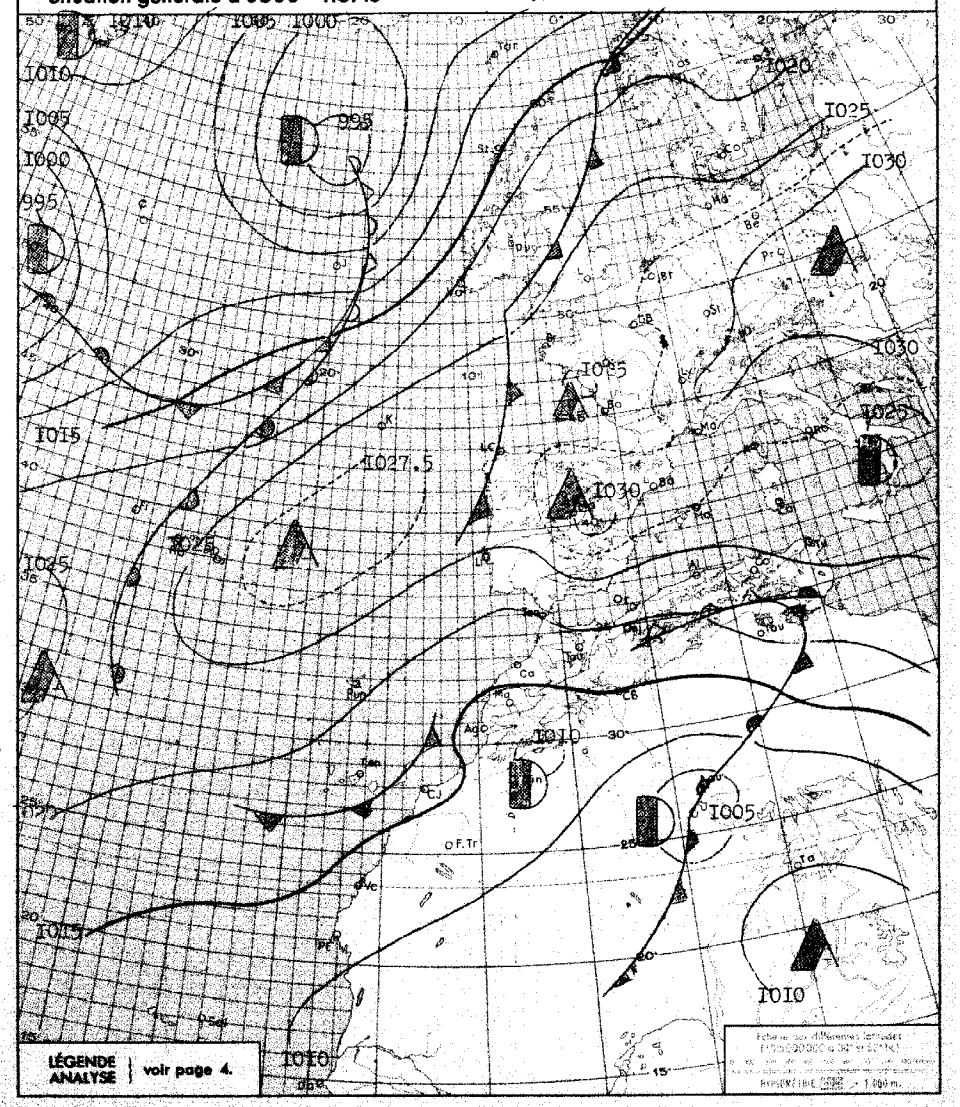

BULLETIN MÉTÉOROLOGIQUE DU MAROC

DU 6 MAI 1956

STATIONS	ALTITUDE (m) (de la cuvette du baromètre)	OBSERVATIONS DE 1800 TU la veille: Pression barométrique à 0 degré C et au niveau de la mer en millibars et dixièmes de millibars	Température de l'air en degré C	VENT: Direction	VENT: Vitesse en nœuds	Caractère du temps (voir légende)	Température du point de rosée en degré C	Hauteur de pluie tombée dans les 24 h. (de 6 à 6 h.) en millimètres	Maximum relevé à 18 h. la veille en degré C	Minimum relevé à 6 h. du matin en degrés C	OBSERVATIONS DE 0600 TU ce jour: Pression barométrique à 0 degré C et au niveau de la mer en millibars et dixièmes de millibars	Température de l'air en degré C	VENT: Direction	VENT: Vitesse en nœuds	Caractère du temps (voir légende)	Température du point de rosée en degré C
Tanger	86	1019.6	18	ENE	27	○	09		19	15	1020.8	15	ENE	23	○	09
Oujda	460	1018.7	14	NNE	04	◍	12	04	15	12	1021.3	12	C		◍	12
Port-Lyautey	6	1014.4	24	NNE	10	○	15		25	13	1016.4	14	ENE	10	○	11
Tounfar	569	1016.0	15	E	42	○	09		18	12	1018.7	12	E	38	○	09
Rabat	68	1014.5	22	NNW	10	○	14		25	13	1016.4	13	ENE	04	○	11
Fès	414	1016.1	19	ENE	10	○	10		22	13	1018.5	13	ENE	14	○	10
Meknès	549	1015.1	19	ENE	04	◍	11		23	11	1017.6	11	ENE	14	○	10
Nouasseur	200	1014.9	21	NE	10	○	13		24	10	1016.4	10	NE	02	○	10
Casablanca	55	1015.1	21	NE	12	○	16		22	15	1016.1	15	NE	04	○	15
Ifrane (1)																
Khouribga (1)	776		20	NNE	10	◍	16		22	11		13	ENE	08	○	10
Safi	25	1014.2	21	NE	15	○	13		23	13	1015.3	15	ESE	05	○	13
Kasba-Tadla	501	1013.5	20	C		◍	15		23	09	1015.7	12	NE	04	○	12
Midelt (1)	1520		12	ESE	08	▽	09	01	14							
Mogador	8	1014.3	19	NNE	14	○	16		21	15	1014.6	15	NE	04	○	14
Marrakech	466	1011.7	24	NNE	06	◍	11		24	14	1014.6	14	S	02	○	14
Agadir	19	1009.8	19	S	08	◍	16		21	13	1013.6	13	C		◍	12
Ouarzazate (1)	1133		21	C		◍	03	TR	23							
Tindouf	451	1005.3	30	NNE	04	○	03		31	16	1011.0	16	NW	04	○	10
Fort-Trinquet	360	1009.6	26	N	13	○	10		29	14	1013.4	14	NNW	12	○	12
Colomb-Bechar (1)	770		27	NNE	18	◍	-06		28	13		17	NNE	26	◍	03
Oran	180	1021.2	18	NE	16	◍	11		21	12	1023.6	13	C		○	12
Porto	103	1022.4	15	N	57	○	13		17		1024.4	13	C			
Cap St-Vincent	48	1021.1	17		16	○	17		21	14	1022.5	15	NE	10	○	15
Lisbonne	70	1021.4	22	WNW	20	○	15		20	12	1024.3	13	NNE	05	○	13
Ponta Delgada	36	1026.9	18	SSE	05	○	13			11	1026.5	13	ESE	05	◍	12
Angra	31	1026.5	17	SW	10	◍	08	TR		15	1023.8	16	SW	19	○	10
Horta	61	1025.0	18	SW	15	◍	11	TR		15	1023.4	16	SSW	19	.	14
Flores	40	1022.6	18	NNW	10	◍	14	03		14	1019.8	17	WNW	10	.	16
Funchal	110	1021.[illegible]	19	N	13	○	13		20	13	1021.1	13	N	14	○	11
Teneriffe	37	1017.0	20	NW	20	○	11			16	1015.8	18	NNE	18	◍	11
Cap Juby	5	1016.2	19	SW	10	◍	15			17	1016.2	17	NNW	10	◍	15
Villa Cisneros	6	1014.3	20	NNE	23	◍	13									

(1) Pression réduite au niveau de la station.

SONDAGES AÉROLOGIQUES à 0800 TU

De gauche à droite, sous les noms de chaque station : Altitude en m. ; direction d'où vient le vent ; vitesse en nœuds.

RABAT			KASBA-TADLA			TANGER			MOGADOR			AGADIR			FORT-TRINQUET			MARRAKECH		
500	ESE	19				500	ESE	23	500	NE	16	500	C		500	NNW	16			
1000	ENE	08	1000	ESE	02	1000	ESE	33	1000	NE	14	1000	ENE	12	1000	NNW	14	1000	E	04
1500	ESE	16	1500	SSE	05	1500	ESE	14	1500	ENE	23	1500	ESE	16	1500	NNW	02	1500	ENE	15
2000	E	12	2000	S	06	2000	ENE	12	2000	C		2000	ESE	17	2000	WNW	10	2000	E	18
2500	NW	04	2500	S	03	2500	ENE	16	3000	SSE	16	2500	ESE	16	2500	NW	12	2500	ESE	07
3000	WSW	16	3000	WNW	04	3000	E	17	4000	SSE	17	3000	SE	12	3000	W	14	3000	NNW	04
4000	W	08	5000	WSW	08	4000	ENE	12	5500	WSW	06	4000	SSW	10	4000	WSW	25			
5500	NNW	15	5500	NW	06	5500	NE	12												
7000	NNW	14	7000	NNW	06															

Prévisions pour la journée du 7 MAI 1956.

Beau temps sur l'ensemble du Maroc. Ciel clair où peu nuageux. On notera des formations brumeuses matinales sur la côte. Vent d'Est-Nord-Est faible sur la moitié Sud du pays, modéré et temporairement assez fort sur la moitié Nord.

Température en hausse.

La mer sera peu agitée en général, agitée dans le détroit. La houle faible Im à 1,5m.

Bulletin d'Enneigement

OUKAIMEDEN (ESSI) 55cm de neige.

OBSERVATIONS DES PORTS A 0600 TU

STATIONS	ETAT DE LA MER	ETAT DE LA HOULE: Direction	Hauteur en mètres	Période en sec.	Hauteur maximun depuis 06 la veille
Cap Spartel	Agitée	WNW	1,5		
Mehedya	Peu agit.	W	1,5	10	Stat. 1,5m
Rabat					
Casablanca					
Mazagan					
Safi					
Mogador	Agitée	NW	2,5	04	Stat. 2,5m
Agadir					
ENREGISTREUR DE HOULE DE CASABLANCA-LIDO A 1100 TU					

LÉGENDE pour le caractère du temps :

- ○ Ciel clair.
- ◐ Ciel peu nuageux.
- ◍ Ciel nuageux.
- ● Ciel couvert.
- ≡ Brouillard.
- = Brume.
- ∞ Brume sèche.
- • Pluie.
- ⁹ Bruine.
- ✱ Neige.
- ▽ Averse de pluie.
- ▽̇ Averse de neige.
- ▽̊ Averse de grêle.
- TR Traces de pluie (moins de 0 mm. 1).
- Orage.
- Eclairs.
- Tempête de sable.
- Poussières ou sable brassés par le vent.
- Tourbillon de poussières ou sable.
- Grains.
- Vent calme.

MINISTÈRE DES TRAVAUX PUBLICS, DES TRANSPORTS ET DU TOURISME
SECRÉTARIAT GÉNÉRAL A L'AVIATION CIVILE ET COMMERCIALE

DIRECTION DE LA MÉTÉOROLOGIE NATIONALE

ANNÉE 1956 — SERVICE MÉTÉOROLOGIQUE DU MAROC — N° I28

BULLETIN QUOTIDIEN DES RENSEIGNEMENTS DU MAROC

PUBLIÉ SOUS LA RESPONSABILITÉ DU DIRECTEUR DU SERVICE MÉTÉOROLOGIQUE DU MAROC

Situation en altitude à 0300 T.U. le 7 MAI I956

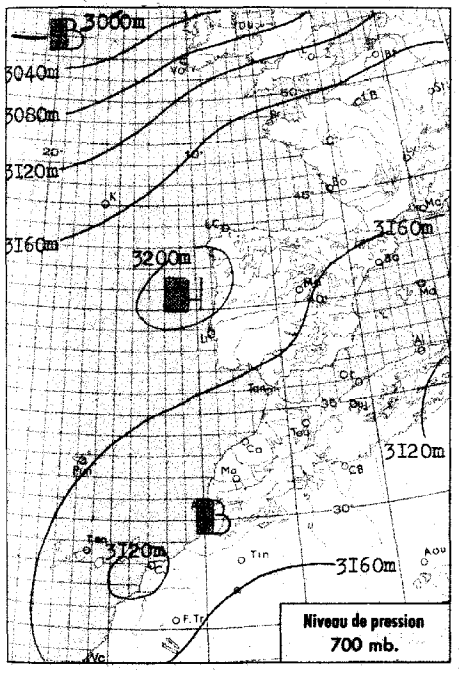

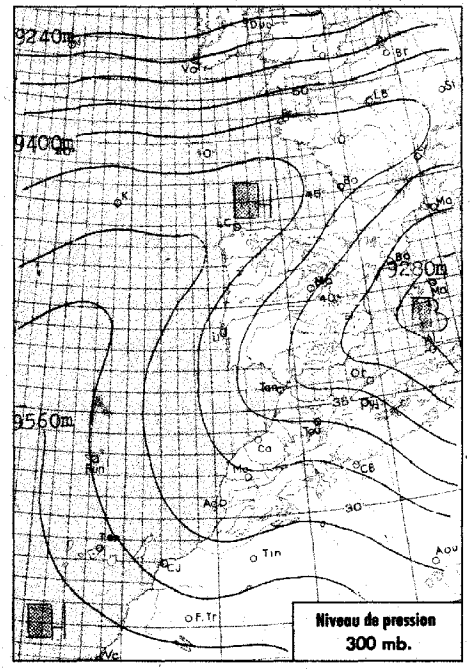

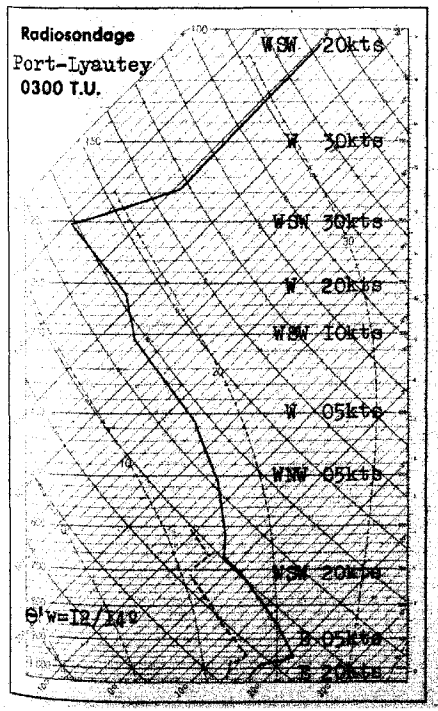

Analyse de la Situation à 0600 T.U.

Le régime d'Est se maintient au Maroc au-dessous de 3000m. Thalweg d'altitude axé Méditerranée-Moyen-Atlas Canaries.

Nouveaux développements pré-orageux aux étages élevé et moyen. Brumes matinales abondantes sur la côte.

Vent d'Est faible à modéré en général, fort sur l'extrême Nord du pays (rafales de 50 noeuds à Tanger et au Touahar).

Température en faible hausse.

LÉGENDE

- Front chaud en surface
- Front quasi-stationnaire
- Front froid en surface
- Occlusion
- Front intertropical
- A. — anticyclone
- D. — dépression

Les autres lignes sont les isobares au niveau de la mer, cotées en millibars.

Situation générale à 0600 T.U. le 7 MAI I956

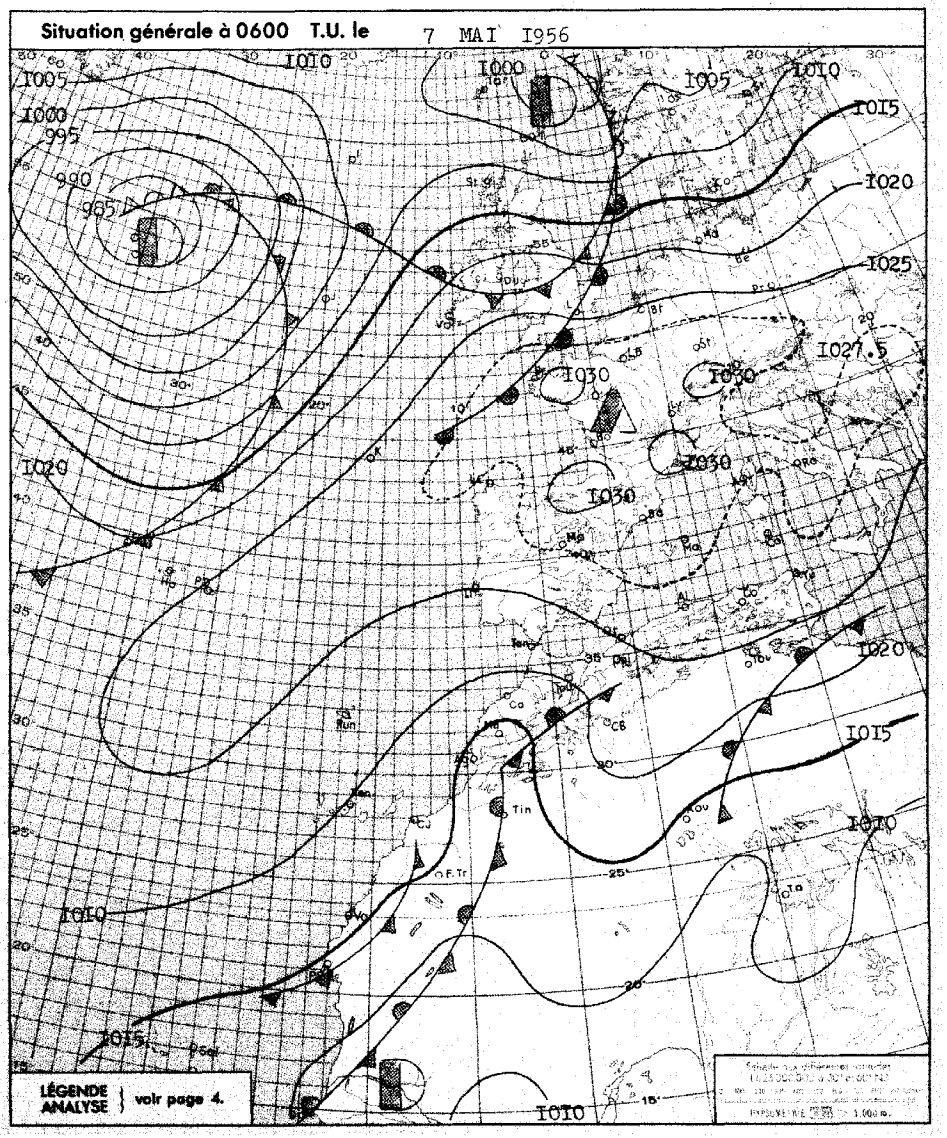

BULLETIN MÉTÉOROLOGIQUE DU MAROC

DU 7 MAI 1956

STATIONS	ALTITUDE (m) (de la cuvette du baromètre)	OBSERVATIONS DE 1800 TU la veille: Pression barométrique à 0 degré C et au niveau de la mer en millibars et dixièmes de millibars	Température de l'air en degré C	VENT: Direction	VENT: Vitesse en nœuds	Caractère du temps (voir légende)	Température du point de rosée en degré C	Hauteur de pluie tombée dans les 24 h. (de 6 à 6 h.) en millimètres	Maximum relevé à 18 h. la veille en degré C	Minimum relevé à 6 h. du matin en degrés C	OBSERVATIONS DE 0600 TU ce jour: Pression barométrique à 0 degré C et au niveau de la mer en millibars et dixièmes de millibars	Température de l'air en degré C	VENT: Direction	VENT: Vitesse en nœuds	Caractère du temps (voir légende)	Température du point de rosée en degré C
Tanger	86	I020.4	I8	ENE	29	○	I2		2I	I5	I022.I	I5	ENE	25	○	I0
Oujda	460	I020.9	I5	NNW	I0	◐	I3		22	07	I024.3	09	C		≡	09
Port-Lyautey	6	I0I5.7	25	E	I6	○	I7		27	I5	I0I5.9	I6	ENE	I0	○	I4
Touahar	569	I0I7.5	I8	ENE	22	◐	II		20	I2	I020.7	I2	E	40	◐	09
Rabat	68	I0I5.4	25	NE	I7	○	I3		27	I6	I0I6.I	I7	ENE	I7	○	I2
Fès	414	I0I6.7	2I	ENE	I7	○	I2		23	I3	I020.3	I3	ENE	I2	◐	I0
Meknès	549	I0I5.4	22	ENE	I8	◐	I3		23	I2	I0I8.8	I2	ENE	I7	◐	II
Nouasseur	200	I0I5.I	24	NE	08	○	I6		27	II	I0I7.0	II	C		◐	II
Casablanca	55	I0I5.8	2I	NE	I6	○	I6		23	I3	I0I6.4	I5	C		◐	I4
Ifrane (1)	1636															
Khouribga (1)	776		22	NNE	08	○	I8		25	I4		I4	E	08	⊕	II
Safi	25	I0I4.5	23	NE	I2	◐	I6		27	I5	I0I4.8	I6	ENE	05	⊕	I5
Kasba-Tadla	504	I0II.9	28	C		◐	I3		29	I4	I0I6.9	I4	NE	04	◐	II
Midelt (1)	1520							TR		08		08	ENE	08	⊕	08
Mogador	8	I0I4.6	I9	N	II	◐	I5		20	I5	I0I4.9	I6	C		⊕	I6
Marrakech	466	I0I0.8	29	NW	04	⊕	I4		30	I8	I0I4.7	I8	C		⊕	I8
Agadir	19	I0I3.2	20	WSW	08	○	I6		26	I4	I0I4.0	I5	C		○	I4
Ouarzazate (1)	1133									I5		I5	C		⊕	05
Tindouf	451	I007.6	32	E	I2	○	04		32	I8	I0I3.0	20	ENE	04	○	04
Fort-Trinquet	360	I008.8	29	N	08	◐	09		30	I5	I0I4.0	I5	N	06	◐	I2
Colomb-Bechar (1)	770		25	NE	08	◐	03		27	I5		I6	NNE	I4	◐	04
Oran	180	I024.2	I9	N	I2	○	I3		22	I3	I025.7	I3	NE	04	◐	I2
Porto	103	I025.4	I7	NW	04	○	I5		I8	II	I026.4	I2	E	02	∞	II
Cap St-Vincent	48	I022.9	20		06	○	I7		22	I4	I02I.6	I5	E	08	○	I3
Lisbonne	70									I4	I025.4	I5	ENE	I0	○	08
Ponta Delgada	36	I026.9	I8	S	I0	⊕	I3		I8	I4	I026.5	I4	SSE	06	⊕	I3
Angra	31	I024.5	I8	WSW	I5	⊕	I5	TR	I8	I7	I0I4.3	I7	SSW	I2	⊕	I5
Horta	61	I024.0	I8	SW	I5	⊕	I7		I8	I6	I023.8	I6	SSW	I0	⊕	I6
Flores	40	I02I.8	I8	WSW	06	⊕		TR	I8	I6	I02I.I	I7	WSW	08	⊕	I6
Funchal	110	I02I.8	20	N	I0	○	I4		20	I5	I02I.4	I6	N	I4	○	I2
Teneriffe	37	I0I7.0	I9	N	I0	⊕	I4				I0I6.9	I6	NW	I2	◐	II
Cap Juby	5	I0I5.8	I8	NNW	I0	⊕	I6				I0I6.2	I8	NNW	06	⊕	I5
Villa Cisneros	6	I0I4.7	24	NE	I5	○	I5				I0I5.8	I7	NE	27	∞	I4

(1) Pression réduite au niveau de la station.

Prévisions pour la journée du 8 MAI 1956

Temps faiblement orageux au Maroc où le régime de Chergui continuera d'intéresser l'intérieur du pays.

Quelques averses sur le Haut Atlas et le versant oriental du Moyen Atlas.

Brumes matinales sur la côte.

Vent d'Est faible à modéré en général, fort sur l'extrême Nord du pays.

Température en hausse.

La mer sera peu agitée en général, agitée dans le détroit, la houle faible 1,5m.

BULLETIN D'ENNEIGEMENT

OUKAIMEDEN (ESSI) 0,55m sur les pentes.

OBSERVATIONS DES PORTS A 0600 TU

STATIONS	ETAT DE LA MER	ETAT DE LA HOULE: Direction	Hauteur en mètres	Période en sec.	Hauteur maximun depuis 06 la veille
Cap Spartel					
Mehedya	Peu agit	W	I,5	I0	Stat.I,5m.
Rabat	Peu agit	WNW	2,5	I4	3m à I800TU
Casablanca	Houleuse	NW	3		
Mazagan	Peu agit	WNW	I,5	I0	2m à I800TU
Safi	Peu agit	WNW	I,5	I2	Stat.I,5m.
Mogador	Agitée	NW	2,5	04	3,5m à I800TU
Agadir	Belle	WNW	I,5	I0	Stat.I,5m.
ENREGISTREUR DE HOULE DE CASABLANCA-LIDO A 1100 TU					

SONDAGES AÉROLOGIQUES à 0800 TU

De gauche à droite, sous les noms de chaque station : Altitude en m. ; direction d'où vient le vent ; vitesse en nœuds.

TANGER			FES			RABAT			MARRAKECH			FORT-TRINQUET			OUARZAZATE			KASBA-TADLA		
500	E	45	500	ENE	I9	500	E	08				500	NNW	I4						
I000	ESE	37	I000	ESE	2I	I000	NNE	06	I000	SSW	07	I000	WSW	I4				I000	SSE	05
I500			I500	ESE	I6	I500	SSW	06	I500	SW	09	I500	SSW	I6	I500	ENE	II	I500	SSW	03
2000	ESE	I4	2000	ESE	08	2000	SSW	08	2000	SSW	08	2000	SSW	I2	2000	E	II	2000	NNE	02
2500	E	I6	2500	C		2500	WNW	I4	2500	SSE	02	2500	WSW	I4	2500	ENE	08	2500	NNW	0I
3000	ESE	I6	3000	W	I0	3000	WNW	2I	3000	W	02	3000	WSW	33	3000	ESE	05	3000	WSW	04
4000	ENE	II	4000	WNW	2I	4000	WNW	2I	4000	W	03				4000	SSW	09	4000	NW	06
5500	ENE	I6													5500	W	II	5500	WNW	02

LÉGENDE pour le caractère du temps :

- ○ Ciel clair.
- ◐ Ciel peu nuageux.
- ⊕ Ciel nuageux.
- ◍ Ciel couvert.
- ≡ Brouillard.
- = Brume.
- ∞ Brume sèche.
- • Pluie.
- ⁘ Bruine.
- ✱ Neige.
- ▽ Averse de pluie.
- ▽ Averse de neige.
- ▽ Averse de grêle.
- TR Traces de pluie (moins de 0 mm. I).
- Orage.
- Eclairs.
- Tempête de sable.
- Poussières ou sable brassés par le vent.
- Tourbillon de poussières ou sable.
- Grains.
- Vent calme.

MINISTÈRE DES TRAVAUX PUBLICS, DES TRANSPORTS ET DU TOURISME
SECRÉTARIAT GÉNÉRAL A L'AVIATION CIVILE ET COMMERCIALE
DIRECTION DE LA MÉTÉOROLOGIE NATIONALE
ANNÉE 1956 — SERVICE MÉTÉOROLOGIQUE DU MAROC — N° I29

BULLETIN QUOTIDIEN DES RENSEIGNEMENTS DU MAROC

PUBLIÉ SOUS LA RESPONSABILITÉ DU DIRECTEUR DU SERVICE MÉTÉOROLOGIQUE DU MAROC

Situation en altitude à 0300 T.U. le 8 MAI 1956.

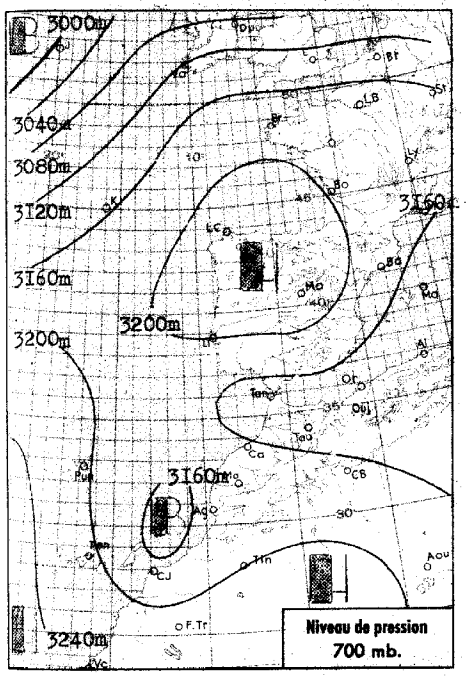

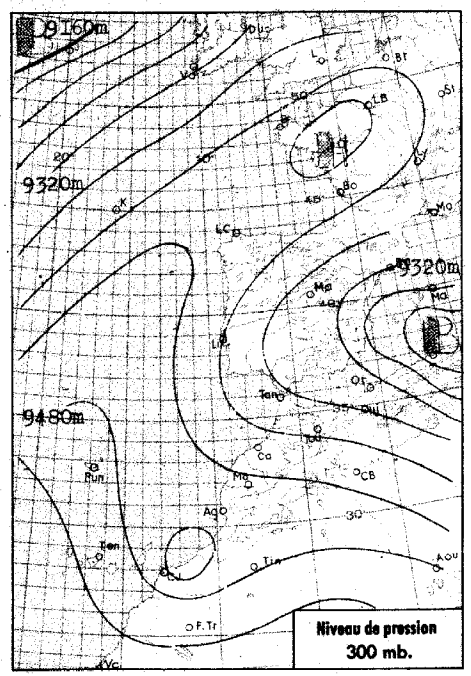

Situation générale à 0600 T.U. le 8 MAI 1956.

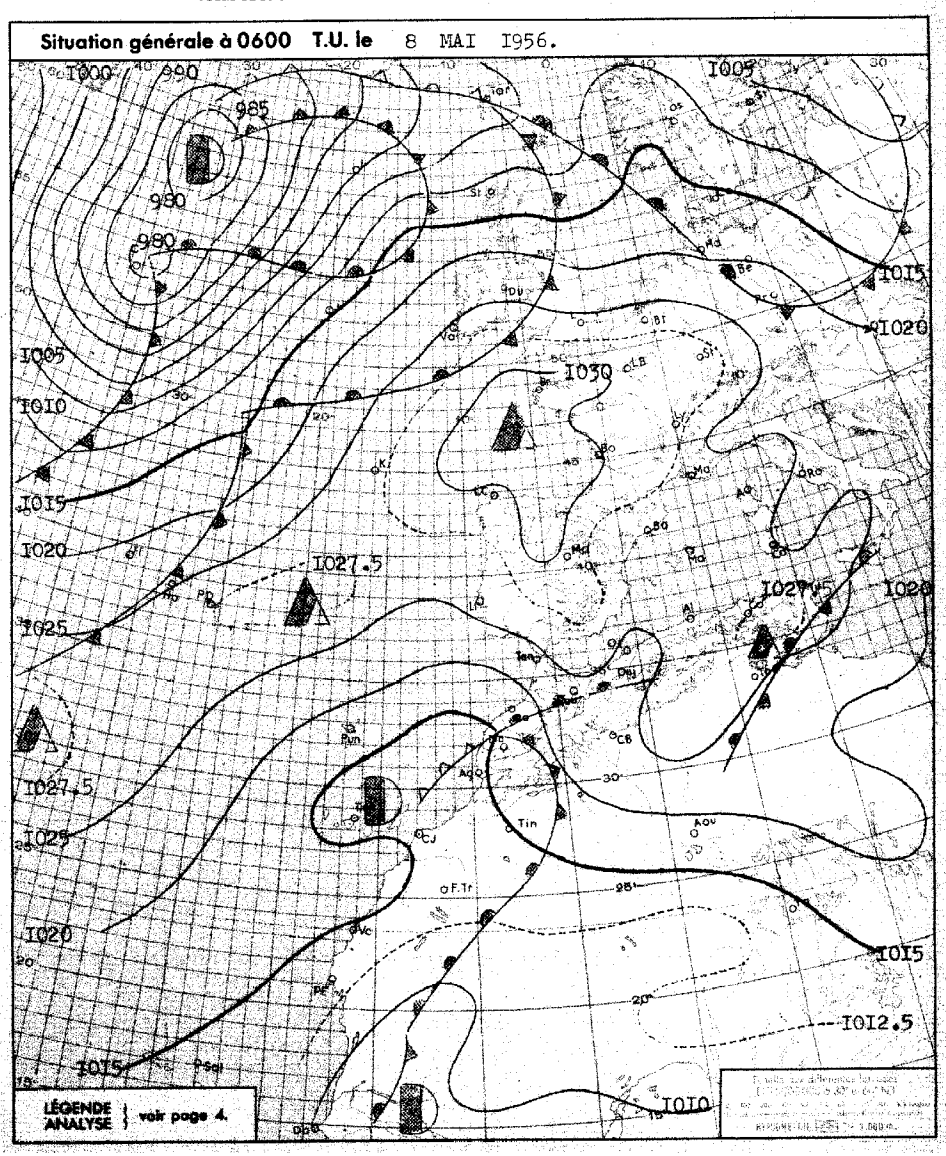

Radiosondage
Port-Lyautey.
0300 T.U.



Analyse de la Situation à 0600 T.U.

L'évolution orageuse se poursuit au Maroc. Le régime de chergui se maintient sur le Nord du pays à tous niveaux, tandis qu'une faible circulation cyclonique intéresse le quart Sud-Ouest.

De puissants Cumulonimbus se développent sur le Haut-Atlas débordant dans la soirée vers Marrakech et Benguérir. En plaine le ciel est variable, avec passage d'Altocumulus préorageux. Brume sèche généralisée.

Vent de secteur Est modéré en général, toujours fort sur l'extrême Nord.

Température en hausse.

≡V≡

LÉGENDE

- Front chaud en surface
- Front quasi-stationnaire
- Front froid en surface
- Occlusion
- Front intertropical
- A. — anticyclone
- D. — dépression

Les autres lignes sont les isobares au niveau de la mer, cotées en millibars.

BULLETIN MÉTÉOROLOGIQUE DU MAROC

DU 8 MAI 1956

STATIONS	ALTITUDE (m) (de la cuvette du baromètre)	OBSERVATIONS DE 1800 TU la veille: Pression barométrique à 0 degré C et au niveau de la mer en millibars et dixièmes de millibars	Température de l'air en degré C	VENT: Direction	VENT: Vitesse en nœuds	Caractère du temps (voir légende)	Température du point de rosée en degré C	Hauteur de pluie tombée dans les 24 h. (de 6 à 6 h.) en millimètres	Maximum relevé à 18 h. la veille en degré C	Minimum relevé à 6 h. du matin en degrés C	OBSERVATIONS DE 0600 TU ce jour: Pression barométrique à 0 degré C et au niveau de la mer en millibars et dixièmes de millibars	Température de l'air en degré C	VENT: Direction	VENT: Vitesse en nœuds	Caractère du temps (voir légende)	Température du point de rosée en degré C
Tanger	86	1021.9	20	E	25	○	06		22	15	1022.8	15	E	23	◍	06
Oujda	460	1021.1	18	N	08	○	09		21	05	1025.8	05	C		○	04
Port-Lyautey	6	1016.5	26	ENE	14	◍	15		28	14	1018.7	14	ENE	08	◍	09
Touahar	569	1018.0	19	E	32	○	11		22	11	1021.1	11	ENE	32	◍	05
Rabat	68	1016.3	27	ENE	10	◍	16		30	15	1018.7	15	ENE	10	◍	11
Fès	414	1018.0	22	ENE	10	◍	11		24	13	1022.6	13	NE	12	○	06
Meknès	549	1017.1	22	ENE	12	◍	15		24	11	1021.6	11	ENE	12	◐	08
Nouasseur	200	1016.4	25	NE	05	◍	18		30	16	1017.9	16	C		◍	14
Casablanca	55	1016.8	23	NE	10	◍	18		25	19	1017.5	19	C		◍	16
Ifrane (1)	1636															
Khouribga (1)	776		22	NNE	06	◍	18		27	13		14	ESE	08	◍	12
Safi	25	1015.0	30	NE	07	◍	17		32	18	1015.2	19	ENE	10	◍	12
Kasba-Tadla	501	1015.0	25	NNE	04	◍	16		29	15	1018.0	15	E	08	◍	11
Midelt (1)	1520		15	ESE	19	◍	05	12	19	07		07	ENE	04	◍	06
Mogador	8	1015.4	21	NNE	08	○	18		23	20	1014.1	23	ESE	11	○	09
Marrakech	466	1015.8	22	NW	18	◍	13		32	15	1016.0	15	SSE	05	○	13
Agadir	19	1012.7	23	W	04	○	18		24	17	1012.8	24	NE	12	○	06
Ouarzazate (1)	1133		25	S	06	○	-01		26	15		15	ENE	12	○	05
Tindouf	451	1009.9	32	ESE	19	○	08		33	20	1014.2	20	E	06	○	06
Fort-Trinquet	360	1009.3	30	WNW	06	○	08		32	16	1013.2	16	N	04	○	12
Colomb-Bechar (1)	770		24	NNE	05	◍	06	TR	25	16		16	NNW	03	◍	10
Oran	180	1025.5	19	NE	12	○	09		23	10	1022.7	11	C		≡	11
Porto	103	1026.2	19	N	04	○	17		21	12	1026.9	13	C		○	12
Cap St-Vincent	48	1022.2	19	E	10	○	16		22	14	1023.1	17	NE	16	○	15
Lisbonne	70	1024.2	25	ENE	14	◍	08		26	14	1026.4	14	ENE	07	○	12
Ponta Delgada	36	1027.3	19	SSE	05	◍	14		20	12	1027.7	13	ESE	05	○	12
Angra	31	1025.4	19	SSW	10	◍	15		21	17	1024.9	17	SSW	16	◍	15
Horta	61	1024.8	18	SW	14	◍	16	TR	21	16	1024.1	17	SSW	15	◍	17
Flores	40	1022.8	18	SW	04	◍	15	02	19	14	1023.0	15	SW	22	○	14
Funchal	110	1020.1	21	N	13	○	15		22	14	1018.6	15	N	13	○	13
Teneriffe	37	1015.0	21	NW	20	○	12									
Cap Juby	5	1015.4	19	NW	08	◍	16									
Villa Cisneros	6	1014.8	20	NE	18	○	15									

(1) Pression réduite au niveau de la station.

SONDAGES AÉROLOGIQUES à 0800 TU

De gauche à droite, sous les noms de chaque station : Altitude en m. ; direction d'où vient le vent ; vitesse en nœuds.

RABAT			TANGER			FORT-TRINQUET			MARRAKECH			KASBA-TADLA			MOGADOR			MIDELT		
500	ENE	08	500	ESE	33	500	NNW	06							500	C				
1000	NW	12	1000	ESE	29	1000	SSW	08	1000	S	06	1000	SSE	04	1000	C				
1500	W	02	1500	SE	12	1500	SSW	17	1500	SSW	07	1500			1500	SE	07			
2000	SSW	08	2000	ENE	08	2000	SSW	29	2000	SSW	14	2000	WSW	07	2000	SSE	04	2000	ENE	07
2500	WNW	14	2500	ENE	19	2500	SSW	25	2500	SSW	17	2500	WSW	07				2500	WSW	08
3000	WNW	16	3000	ENE	17	3000	SSW	21	3000	WSW	09	3000						3000	WNW	08
4000	WNW	14	4000	E	14	4000	SSW	29	4000	WSW	11	4000	ENE	18				4000	WNW	12
5500	E	12																		

Prévisions pour la journée du 9 MAI 1956.

Persistance du temps orageux et chaud avec chergui sur la moitié Nord du Maroc. Averses dans la soirée sur le Haut et l'Anti Atlas. Brumes matinales sur la côte.

Vent d'Est modéré en général, fort sur l'extrême Nord.

Température sans changement.

La mer sera peu agitée en général, agitée dans le détroit, la houle faible Im.

Bulletin d'enneigement.

OUKAIMEDEN (ESSI) 55cm sur les pentes.

≡V≡

OBSERVATIONS DES PORTS A 0600 TU

STATIONS	ETAT DE LA MER	ETAT DE LA HOULE: Direction	Hauteur en mètres	Période en sec.	Hauteur maximun depuis 06 la veille
Cap Spartel	Peu agit	WNW	I.50		
Mehedya	Peu agit	SSW	I.50	10	Stat. I.50m.
Rabat	Belle	WNW	2	14	2.50m à 1800
Casablanca					
Mazagan	Belle	WNW	I.50	10	Stat. I.50m.
Safi	Belle	WNW	I	10	I.50m à 1800
Mogador	Belle	NW	I	04	I.50m à 1800
Agadir	Belle	WNW	I	10	I.50m à 1800
ENREGISTREUR DE HOULE DE CASABLANCA-LIDO A 1100 TU					

LÉGENDE pour le caractère du temps :

- ○ Ciel clair.
- ◐ Ciel peu nuageux.
- ◍ Ciel nuageux.
- ● Ciel couvert.
- ≡ Brouillard.
- ═ Brume.
- ∞ Brume sèche.
- • Pluie.
- ⁘ Bruine.
- ✱ Neige.
- ▽ Averse de pluie.
- ▽ Averse de neige.
- ▽ Averse de grêle.
- TR Traces de pluie (moins de 0 mm. 1).
- Orage.
- Eclairs.
- Tempête de sable.
- Poussières ou sable brassés par le vent.
- Tourbillon de poussières ou sable.
- Grains.
- C Vent calme.

Situation en altitude à 0300 T.U. le 9 MAI 1956

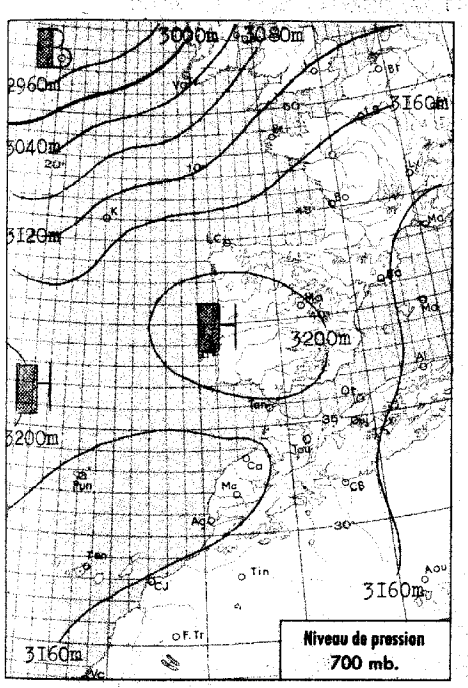

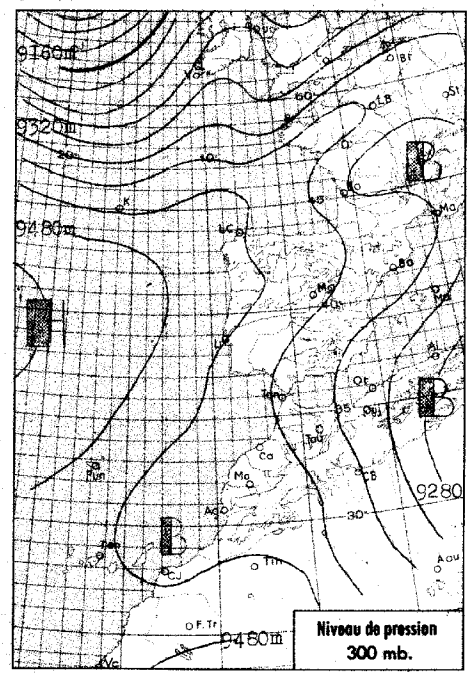



Analyse de la Situation à 0600 T.U.

Permanence de la puissante dor--sale anticyclonique Sud-Açores-Nord Portugal-Allemagne, et d'un maximum baro--métrique relatif sur l'Algérie.

Régime d'Est au Maroc avec ac--centuation progressive de l'advection d'air continental sec et chaud, et ré--gression de la tendance orageuse qui ne se maintient plus que sur le quart Sud-Ouest du pays.

Affaiblissement des rafales d'Est sur l'extrême Nord du pays.

Température en faible hausse.

LÉGENDE

- Front chaud en surface
- Front quasi-stationnaire
- Front froid en surface
- Occlusion
- Front intertropical
- A. — anticyclone
- D. — dépression

Les autres lignes sont les isobares au niveau de la mer, cotées en millibars.

MINISTÈRE DES TRAVAUX PUBLICS, DES TRANSPORTS ET DU TOURISME
SECRÉTARIAT GÉNÉRAL A L'AVIATION CIVILE ET COMMERCIALE

DIRECTION DE LA MÉTÉOROLOGIE NATIONALE

ANNÉE 1956 — SERVICE MÉTÉOROLOGIQUE DU MAROC — N° 130

BULLETIN QUOTIDIEN DES RENSEIGNEMENTS DU MAROC

PUBLIÉ SOUS LA RESPONSABILITÉ DU DIRECTEUR DU SERVICE MÉTÉOROLOGIQUE DU MAROC

Situation générale à 0600 T.U. le 9 MAI 1956.

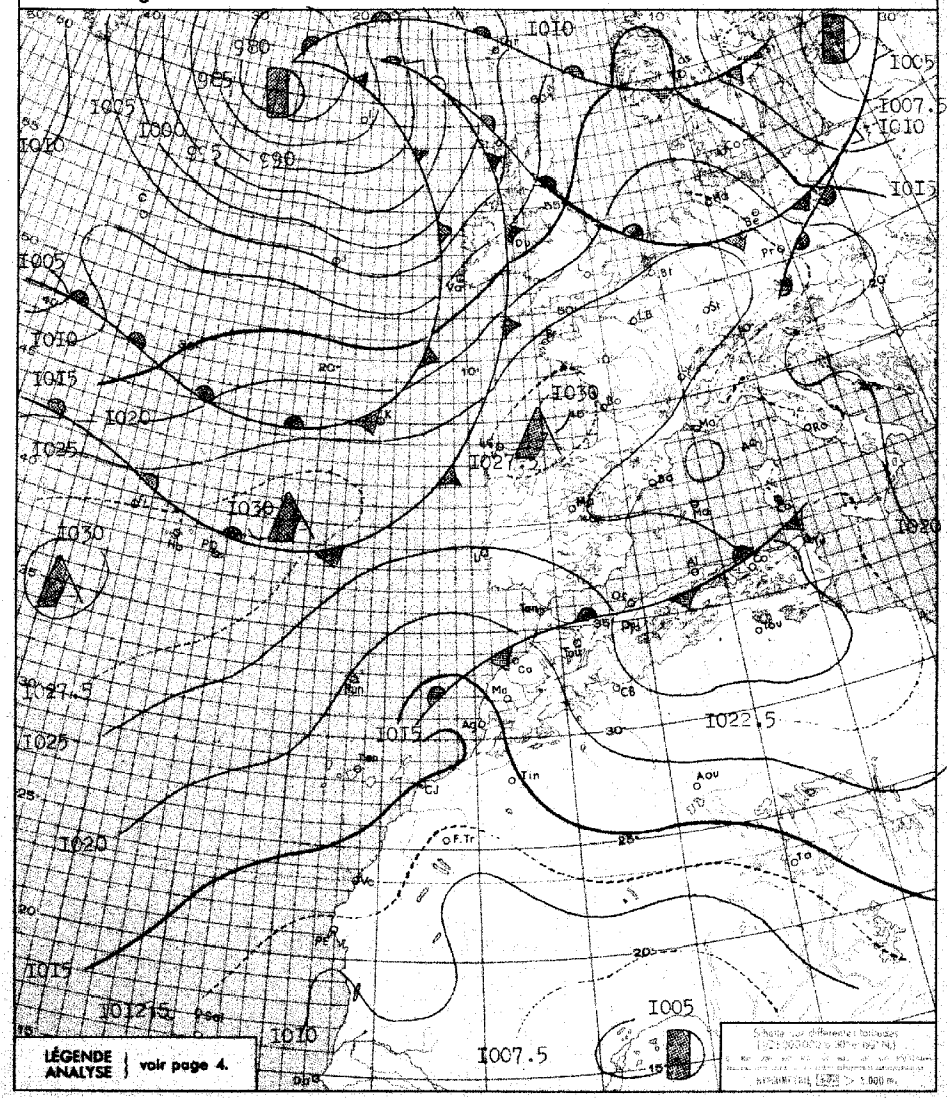

BULLETIN MÉTÉOROLOGIQUE DU MAROC

DU 9 MAI 1956.

STATIONS	ALTITUDE (m) (de la cuvette du baromètre)	OBSERVATIONS DE 1800 TU la veille: Pression barométrique à 0 degré C et au niveau de la mer en millibars et dixièmes de millibars	Température de l'air en degré C	VENT: Direction	VENT: Vitesse en nœuds	Caractère du temps (voir légende)	Température du point de rosée en degré C	Hauteur de pluie tombée dans les 24 h. (de 6 à 6 h.) en millimètres	Maximum relevé à 18 h. la veille en degré C	Minimum relevé à 6 h. du matin en degrés C	OBSERVATIONS DE 0600 TU ce jour: Pression barométrique à 0 degré C et au niveau de la mer en millibars et dixièmes de millibars	Température de l'air en degré C	VENT: Direction	VENT: Vitesse en nœuds	Caractère du temps (voir légende)	Température du point de rosée en degré C
Tanger	86	1022.0	20	ENE	33	○	07		22	15	1023.3	15	ENE	02	○	11
Oujda	460	1021.3	18	NNW	06	○	09		22	06	1024.5	06	C		○	05
Port-Lyautey	6	1017.3	26	ENE	10	◐	14		29	13	1018.7	13	ENE	10	◐	10
Touahar	569	1019.0	20	E	32	◐	07		22	10	1022.6	10	ESE	24	○	05
Rabat	68	1017.1	28	ENE	10	◐	13		29	15	1018.8	15	ENE	10	○	11
Fès	414	1018.9	22	NE	08	◐	07		25	13	1022.0	14	NE	10	○	06
Meknès	549	1018.2	21	ENE	12	◐	13		24	12	1021.1	12	ENE	14	○	08
Nouasseur	200	1017.3	25	NE	10	◐	15		29	14	1018.6	14	C		○	14
Casablanca	55	1017.5	21	NE	08	◐	18		24	16	1018.4	16	NE	02	○	14
Ifrane (1)																
Khouribga (1)	776		23	NNW	06	◐	18		26	14		14	ESE	06	○	11
Safi	25	1015.8	28	ENE	07	R	15		32	16	1016.4	16	ENE	08	○	13
Kasba-Tadla	501	1015.4	25	NNE	06	◐	15		28	14	1019.5	14	E	04	○	09
Midelt (1)	1520		16	ENE	12	◐	05		18	07		07	C		○	05
Mogador	8	1015.3	23	NNE	05	○	15		27	18	1015.6	19	ENE	04	○	14
Marrakech	466	1014.7	26	C		◐	10		31	16	1016.7	16	SSE	05	◐	11
Agadir	19	1012.8	24	C		○	18		35	16	1014.6	26	E	12	◐	08
Ouarzazate (1)	1133		19	NNW	12	▽	06	TR	25	11		11	C		○	09
Tindouf	451	1012.2	31	ESE	12		08	TR	33	22	1016.0	22	ESE	04	○	00
Fort-Trinquet	360	1009.1	33	WNW	06	○	07		34	25	1011.9	25	ESE	12	○	06
Colomb-Bechar (1)	770		24	SSW	06	◐	04	TR	26	13		15	WNW	08	◐	10
Oran	180	1024.6	18	NNW	06	◐	12		22		1025.6	08	C		○	06
Porto	103	1026.3	20	NW	04	○	16		23	13	1025.7		N	02	○	13
Cap St-Vincent	48	1023.1	19	NE	10	○	16		21	14	1022.9	17	E	10	○	13
Lisbonne	70	1024.6	26	E	08	○	09		28	16	1015.5	17	C		○	09
Ponta Delgada	36	1028.2	19		05	◐	13		20	12	1028.7	13	ESE	05	○	12
Angra	31	1026.6	19	SW	08	◐	17	TR	21	15	1028.5	15	C		≡	15
Horta	61	1025.9	19	WSW	09	◐	18	TR	20	16	1028.1	16	SW	04	◐	16
Flores	40	1024.4	21	WNW	03	○	18		21	16	1026.8	17	NW	06	◐	16
Funchal	110	1017.3	21	N	10	○	18			17	1019.2	19	N	12	◐	10
Teneriffe	37									11	1012.5	17	NW	04	○	11
Cap Juby	5															
Villa Cisneros	6	1015.2	30	N	11	○	17			15	1013.8	16	N	17	○	14

(1) Pression réduite au niveau de la station.

Prévisions pour la journée du 10 MAI 1956.

Le temps chaud, brumeux et faiblement orageux persistera sur l'ensemble du Maroc.

Vent d'Est, type Chergui faible à modéré.

Température en hausse.

La mer sera peu agitée, la houle faible de Nord-Ouest 1 à 2m.

Bulletin d'Enneigement.

OUKAIMEDEN (ESSI): 55cm de neige.

OBSERVATIONS DES PORTS A 0600 TU

STATIONS	ETAT DE LA MER	ETAT DE LA HOULE: Direction	Hauteur en mètres	Période en sec.	Hauteur maximun depuis 06 la veille
Cap Spartel	Peu agit.	WNW	0,5		Stat.0,5m.
Mehedya	Belle	W	1	08	Stat.1m.
Rabat	Belle	NW	1		Stat.1m.
Casablanca	Belle	NW	1		
Mazagan	Peu agit.	WNW	1,5	10	Stat.1,5m.
Safi	Belle	WNW	0,5	08	Stat.1,5m.
Mogador	Belle	NW	1	04	1,5m à1800TU
Agadir	Peu agit.	var.	1	04	0,5m à1800TU
ENREGISTREUR DE HOULE DE CASABLANCA-LIDO A 1100 TU					

SONDAGES AÉROLOGIQUES à 0800 TU

De gauche à droite, sous les noms de chaque station : Altitude en m. ; direction d'où vient le vent ; vitesse en nœuds.

RABAT			TOUAHAR			MIDELT			KASBA-TADLA			FORT-TRINQUET			MOGADOR			MARRAKECH		
500	SE	06										500	SE	23	500	C				
1000	ENE	08	1000	E	22				1000	ENE	02	1000	SE	48	1000	SSW	10	1000	SSW	13
1500	SW	06	1500	E	17				1500	SSE	01	1500	ESE	14	1500	SSW	16	1500	SW	15
2000	WSW	10	2000	WNW	07	2000	ENE	08	2000	WSW	05	2000	SE	16	2000	SSW	11	2000	SW	04
2500	WSW	17	2500	WSW	02	2500	WSW	02	2500	W	07							2500	W	06
3000	WSW	16	3000	NNE	06	3000	WSW	08												
4000	NW	06	4000	NNW	13	4000	WNW	14												
5500	NNW	08	5500	NW	14	5500	WNW	16												
			7000	WNW	21															

LÉGENDE pour le caractère du temps :

- ○ Ciel clair.
- ◐ Ciel peu nuageux.
- ◐ Ciel nuageux.
- ◐ Ciel couvert.
- ≡ Brouillard.
- = Brume.
- ∞ Brume sèche.
- • Pluie.
- Bruine.
- * Neige.
- Averse de pluie.
- Averse de neige.
- Averse de grêle.
- TR Traces de pluie (moins de 0 mm. 1).
- Orage.
- Eclairs.
- Tempête de sable.
- Poussières ou sable brassés par le vent.
- Tourbillon de poussières ou sable.
- Grains.
- Vent calme.

MINISTÈRE DES TRAVAUX PUBLICS, DES TRANSPORTS ET DU TOURISME
SECRÉTARIAT GÉNÉRAL A L'AVIATION CIVILE ET COMMERCIALE
DIRECTION DE LA MÉTÉOROLOGIE NATIONALE
SERVICE MÉTÉOROLOGIQUE DU MAROC

ANNÉE 1956 N° I3I

BULLETIN QUOTIDIEN DES RENSEIGNEMENTS DU MAROC

PUBLIÉ SOUS LA RESPONSABILITÉ DU DIRECTEUR DU SERVICE MÉTÉOROLOGIQUE DU MAROC

Situation en altitude à 0300 T.U. le IO MAI I956

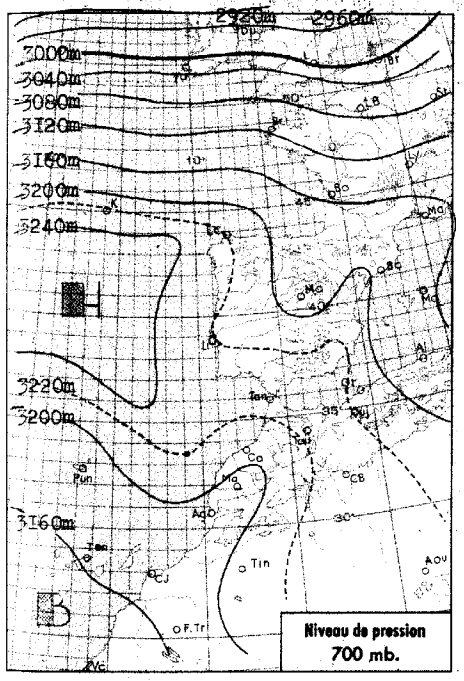

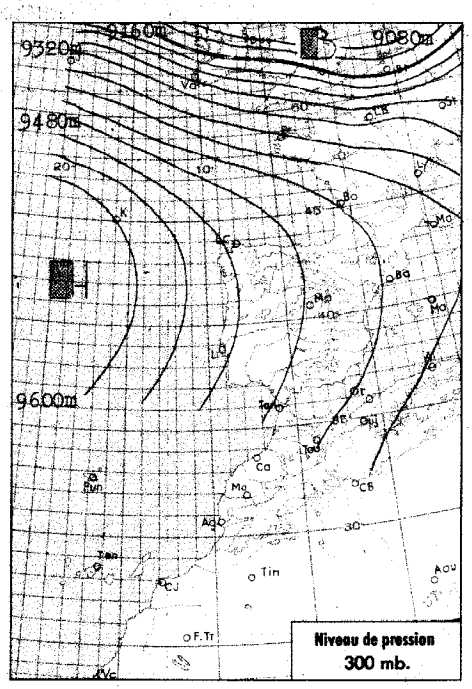

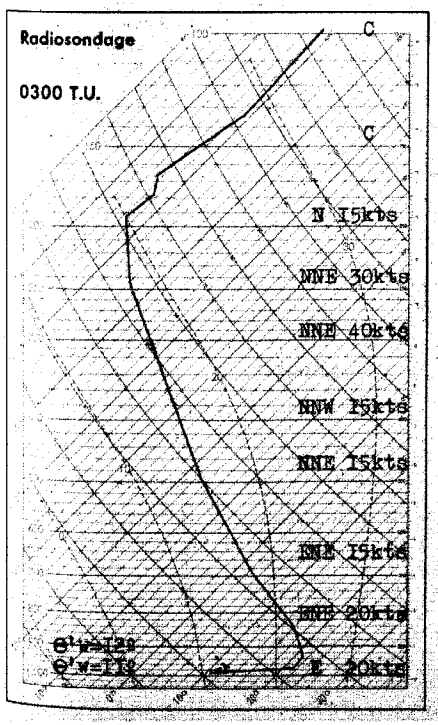

Analyse de la Situation à 0600 T.U.

La situation isobarique reste relativement stable: axe anticyclonique Açores-France; courant perturbé d'Ouest au Nord de cet axe, régime d'Est non perturbé au Sud. On notera seulement le rapide effondrement des pressions sur l'Allemagne.

Au Maroc, faible régime d'Est, contrarié sur le littoral par les brises maritimes. Le ciel est généralement clair, à l'exception du quart Sud-Ouest où il est peu nuageux par quelques résidus notables.

La température n'a pas subi de variation remarquable.

LÉGENDE

Front chaud en surface — Front quasi-stationnaire
Front froid en surface — Occlusion
Front intertropical — A. — anticyclone — D. — dépression

Les autres lignes sont les isobares au niveau de la mer, cotées en millibars.

Situation générale à 0600 T.U. le IO MAI I956

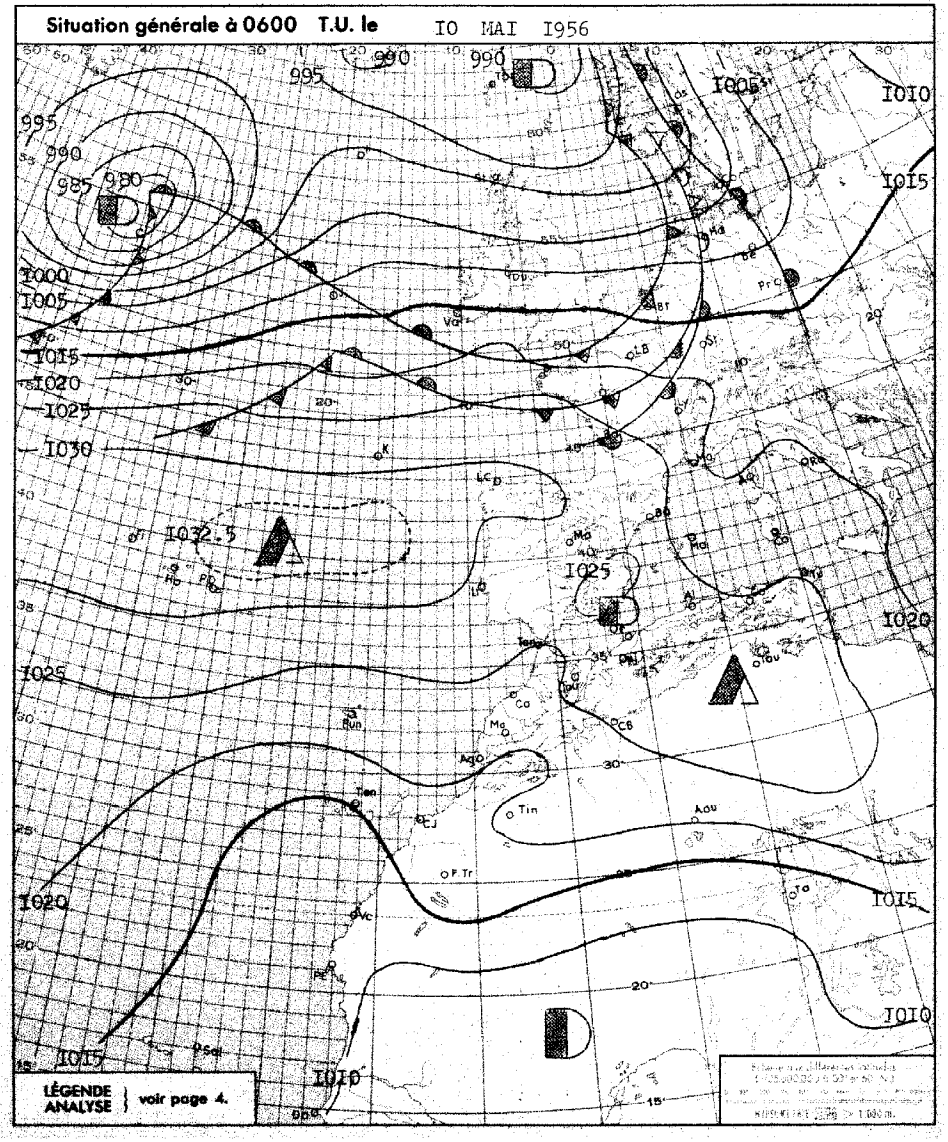

BULLETIN MÉTÉOROLOGIQUE DU MAROC

DU 10 MAI 1956

STATIONS	ALTITUDE (m) (de la cuvette du baromètre)	OBSERVATIONS DE 1800 TU la veille: Pression barométrique à 0 degré C et au niveau de la mer en millibars et dixièmes de millibars	Température de l'air en degré C	VENT: Direction	VENT: Vitesse en nœuds	Caractère du temps (voir légende)	Température du point de rosée en degré C	Hauteur de pluie tombée dans les 24 h. (de 6 à 6 h.) en millimètres	Maximum relevé à 18 h. la veille en degré C	Minimum relevé à 6 h. du matin en degrés C	OBSERVATIONS DE 0600 TU ce jour: Pression barométrique à 0 degré C et au niveau de la mer en millibars et dixièmes de millibars	Température de l'air en degré C	VENT: Direction	VENT: Vitesse en nœuds	Caractère du temps (voir légende)	Température du point de rosée en degré C
Tanger	86	1024.1	21	ENE	17	○	10		24	13	1025.8	13	ENE	02	○	07
Oujda	460	1022.7	19	NNW	06	○	05		25	07	1026.6	08	C		○	05
Port-Lyautey	6	1021.1	28	NNE	04	○	12		29	10	1023.6	10	C		○	08
Touahar	569	1020.4	22	ESE	23	○	06		24	08	1026.4	09	E	18	○	02
Rabat	68	1020.3	28	NNE	12	○	09		30	12	1024.1	13	ENE	08	○	05
Fès	414	1021.0	24	ENE	10	○	04		27	12	1026.3	12	ENE	02	○	06
Meknès	549	1020.2	24	ENE	10	○	12		26	11	1025.5	11	ENE	08	○	07
Neuasseur	200	1019.6	26	NE	08	○	14		29	09	1024.4	10	C		○	10
Casablanca	55	1020.7	23	NE	10	○	13		24	12	1023.6	12	C		○	10
Ifrane (1)	1664								21	07						
Khouribga (1)	776		24	NNE	08	○	18		27	12		12	E	06	○	10
Safi	25	1019.5	26	NE	15	○	14		29	14	1022.4	15	ENE	07	○	12
Kasba-Tadla	501	1017.6	27	NNE	02	○	16		29	13	1024.8	13	E	06	○	08
Midelt (1)	1520		17	ENE	21	◍	03		21	08		08	C		○	02
Mogador	8	1019.8	20	NNE	10	◍	16		23	19	1021.0	21	NNE	06	○	11
Marrakech	465	1020.2	23	WSW	04	▽	13	TR	32	14	1022.8	14	ESE	03	○	14
Agadir	19	1015.9	33	ESE	04	○	14		35	19	1018.1	19	E	04	◍	11
Ouarzazate (1)	1133		20	WSW	08	◍	04	TR	26	12		13	C		◍	06
Tindouf	451	1015.2	31	SE	04	∞	04		32	17	1021.2	17	NE	02	◍	02
Fort-Trinquet	360	1010.3	34	S	13	∞	03		40	24	1018.1	24	NE	06	◍	04
Colomb-Bechar (1)	770		25	W	06	◍	06	TR	26	14		15	NNW	04	○	07
Oran	180	1024.8	19	NNW	08	○	12		24	08	1027.2	09	C		○	06
Porto	103	1028.1	18	N	07	○	13		23	13	1029.8	14	N	02	◍	14
Cap St-Vincent	48	1023.5	26		12	○	19		28	15	1026.9	17	C		○	13
Lisbonne	70	1026.0	25	NNW	22	○	05		30	16	1028.9	17	N	08	◍	04
Ponta Delgada	36									12	1021.4	13	N	02	○	11
Angra	31									16	1032.0	17	C		◍	16
Horta	61									16	1031.1	17	C		◍	15
Flores	43									16	1030.4	26	C		◍	16
Funchal	110									20	1021.8	25	N	11	○	05
Teneriffe	37	1014.4	21	ESE	04	∞	16			18			C		∞	13
Cap Juby	5	1014.2	20	NNE	16	⚲	19									
Villa Cisneros	6	1013.2		ENE	21	∞	19				1011.9	18	C		⚲	16

(1) Pression réduite au niveau de la station.

SONDAGES AÉROLOGIQUES à 0800 TU

De gauche à droite, sous les noms de chaque station : Altitude en m.; direction d'où vient le vent; vitesse en nœuds.

RABAT			TANGER			FES			TOUAHAR			AGADIR			FORT-TRINQUET			MARRAKECH		
500	E	10	500	E	19	500	E	14				500	ENE	10	500	E	10			
1000	ESE	08	1000	ENE	21	1000	ESE	12	1000	ENE	22	1000	S	04	1000	ESE	24	1000	E	10
1500	ENE	10	1500	ENE	16	1500	E	10	1500	ENE	16	1500	W	04	1500	ESE	32	1500	ENE	06
2000	ENE	16	2000	ESE	16	2000	ENE	06	2000	ENE	06	2000	WSW	02	2000	ESE	20	2000	W	05
2500	ENE	14	2500	ESE	16	2500	ENE	04	2500	ESE	08	2500	NNE	06	2500	ENE	18	2500	NW	14
3000	ENE	08	3000	ENE	08	3000	E	10	3000	ENE	11	3000	NNE	06	3000	ESE	18	3000	NW	20
4000	NNE	08	4000	ENE	17	4000	ENE	12	4000	NE	14	4000	NNW	04				4000	WNW	14
4500	NE	41	5500	NE	21	5500	NE	10	5500	ENE	13									
5500	NE	30	7000	NNE	23				7000	ENE	26									

Prévisions pour la journée du 11 MAI 1956

Persistance du même type de temps chaud et brumeux. Ciel généralement clair. Chergui faible sur l'intérieur du pays, alternant sur la côte avec des brises maritimes plus fraiches.

Température sans changement.

La mer sera belle, la houle faible Im à 1.50m.

Bulletin d'enneigement.

OUKAIMEDEN (ESSI) 55cm sur les pentes.

OBSERVATIONS DES PORTS A 0600 TU

STATIONS	ETAT DE LA MER	ETAT DE LA HOULE: Direction	Hauteur en mètres	Période en sec.	Hauteur maximun depuis 06 la veille
Cap Spartel	Belle	WNW	1,5		
Mehedya	Belle	W	1	08	Stat. Im.
Rabat					
Casablanca	Peu agit	NW	2		
Mazagan					
Safi					
Mogador	Peu agit	NW	1,5	04	Stat. 1,5m.
Agadir					
ENREGISTREUR DE HOULE DE CASABLANCA-LIDO A 1100 TU					

LÉGENDE pour le caractère du temps :

- ○ Ciel clair.
- ◐ Ciel peu nuageux.
- ◍ Ciel nuageux.
- ◉ Ciel couvert.
- ≡ Brouillard.
- = Brume.
- ∞ Brume sèche.
- • Pluie.
- ⚲ Bruine.
- * Neige.
- ▽ Averse de pluie.
- ▽ Averse de neige.
- ▽ Averse de grêle.
- TR Traces de pluie (moins de 0 mm. 1).
- Orage.
- Eclairs.
- Tempête de sable.
- Poussières ou sable brassés par le vent.
- Tourbillon de poussières ou sable.
- Grains.
- C Vent calme.

ERRATUM: Bulletin du 9 Mai 1956, lire à 0600 TU: Marrakech T=16°

MINISTÈRE DES TRAVAUX PUBLICS, DES TRANSPORTS ET DU TOURISME
SECRÉTARIAT GÉNÉRAL A L'AVIATION CIVILE ET COMMERCIALE
DIRECTION DE LA MÉTÉOROLOGIE NATIONALE
SERVICE MÉTÉOROLOGIQUE DU MAROC

ANNÉE 1956 N° I32

BULLETIN QUOTIDIEN DES RENSEIGNEMENTS DU MAROC

PUBLIÉ SOUS LA RESPONSABILITÉ DU DIRECTEUR DU SERVICE MÉTÉOROLOGIQUE DU MAROC

Situation générale à 0600 T.U. le II MAI I956.

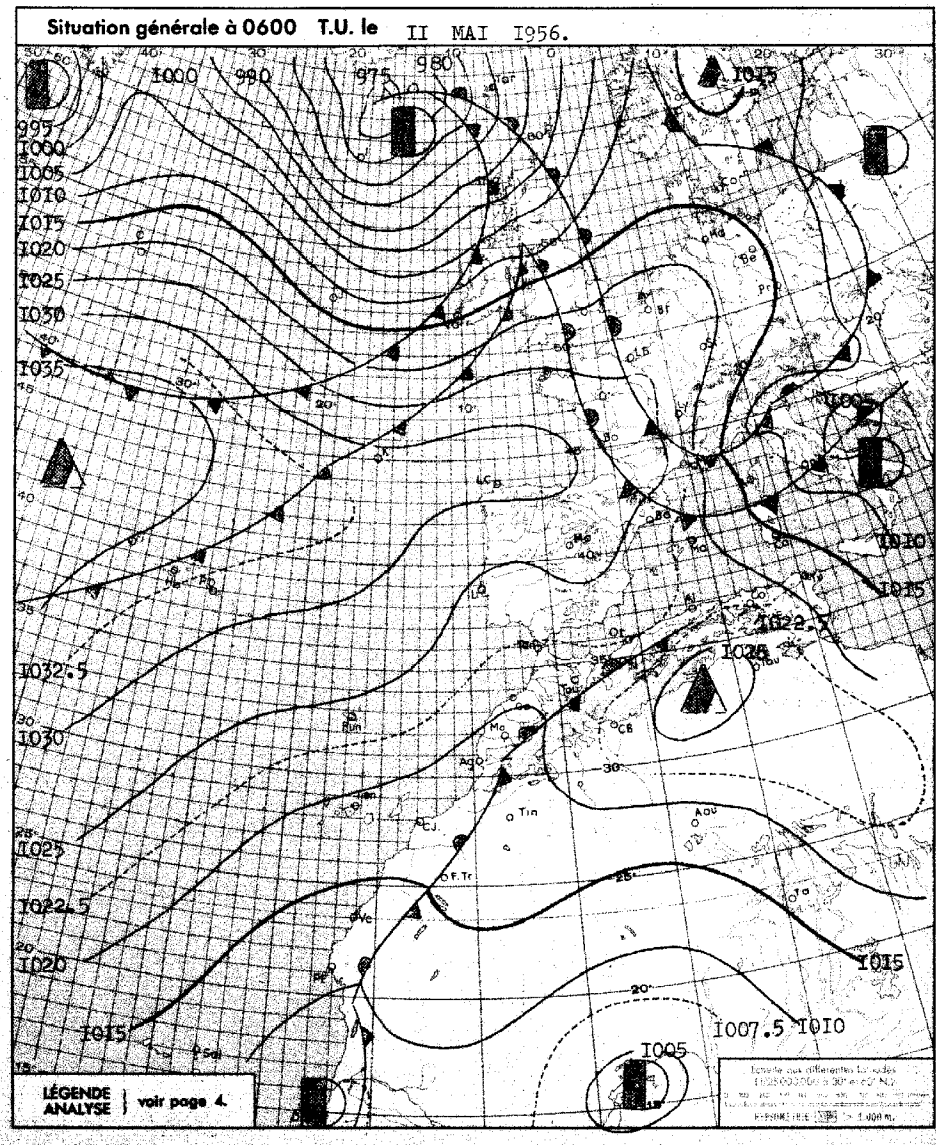

Situation en altitude à 0300 T.U. le II MAI I956.

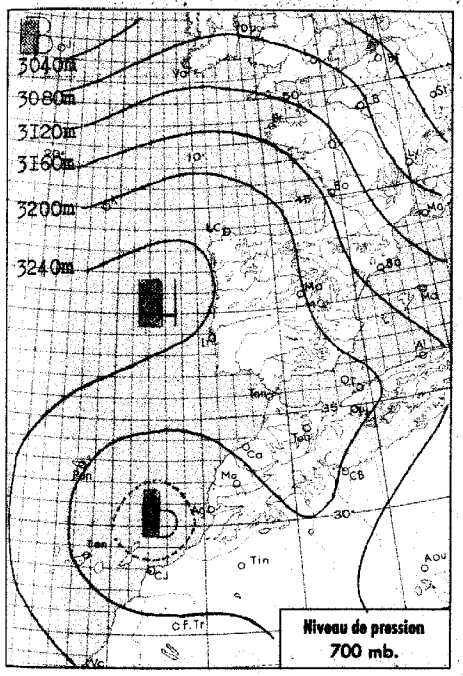

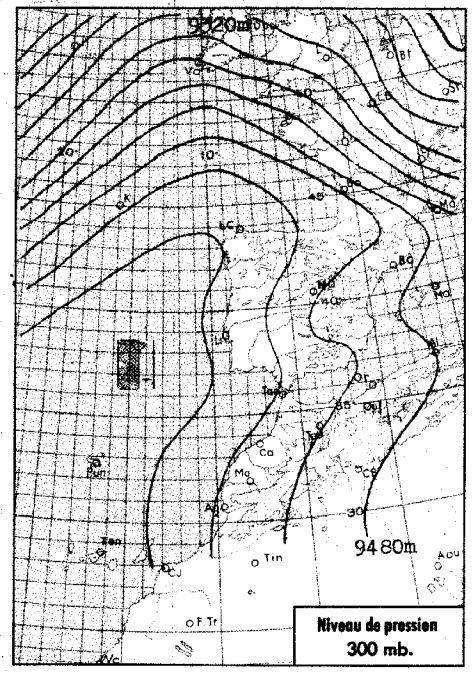



Analyse de la Situation à 0600 T.U.

La situation isobarique évolue trés peu.Le Maroc demeure soumis à un courant continental d'Est qui s'étend aujourd'hui jus-qu'aux hautes couches de la troposphère.

Le ciel est généralement clair à l'exception du quart Sud-Est où persistent quelques nu-ages élevés et moyens.Légère bru-me sèche.

Vent d'Est type chergui faible à modéré.

Les températures maxima ont subi hier une hausse sensible.

≡V≡

LÉGENDE

- Front chaud en surface
- Front quasi-stationnaire
- Front froid en surface
- Occlusion
- Front intertropical
- A. — anticyclone
- D. — dépression

Les autres lignes sont les isobares au niveau de la mer, cotées en millibars.

BULLETIN MÉTÉOROLOGIQUE DU MAROC

DU II MAI I956.

STATIONS	ALTITUDE (m) (de la cuvette du baromètre)	OBSERVATIONS DE 1800 TU la veille: Pression barométrique à 0 degré C et au niveau de la mer en millibars et dixièmes de millibars	Température de l'air en degré C	VENT: Direction	VENT: Vitesse en nœuds	Caractère du temps (voir légende)	Température du point de rosée en degré C	Hauteur de pluie tombée dans les 24 h. (de 6 à 6 h.) en millimètres	Maximum relevé à 18 h. la veille en degré C	Minimum relevé à 6 h. du matin en degrés C	OBSERVATIONS DE 0600 TU ce jour: Pression barométrique à 0 degré C et au niveau de la mer en millibars et dixièmes de millibars	Température de l'air en degré C	VENT: Direction	VENT: Vitesse en nœuds	Caractère du temps (voir légende)	Température du point de rosée en degré C
Tanger	86	I023.I	27	NE	07	○	I2		30	I4	I02I.4	I5	ENE	06	○	08
Oujda	460	I0I9.9	23	NNW	08	○	03		27	08	I022.2	I0	C		○	05
Port-Lyautey	6	I02I.5	26	NNE	I6	○	I2		30	I2	I020.0	I2	C		○	I0
Touahar	569	I020.5	24	E	I4	○	08		25	I0	I022.3	I0	ESE	I8	○	05
Rabat	68	I02I.6	27	N	I0	○	I0		29	I2	I02I.I	I3	SSE	08	○	II
Fès	414	I02I.3	26	ENE	02	○	II		29	07	I02I.3	09	C		○	05
Meknès	549	I02I.2	26	NE	04	◐	I3		28	I3	I02I.6	I4	ENE	02	○	06
Nouasseur	200	I022.2	25	NE	I2	○	II		28	09	I02I.9	I0	C		○	09
Casablanca	55	I022.3	22	NE	I2	○	I2		24	I3	I02I.2	I3	C		○	II
Ifrane (1)	1636															
Khouribga (1)	776		24	NNE	06	○	I7		27	09		I0	NE	04	○	07
Safi	25	I020.7	26	NNE	I6	○	II		33	I4	I020.4	I5	ESE	06	○	I3
Kasba-Tadla	501	I0I8.8	28	C		○	II		30	I2	I02I.7	I2	E	02	○	06
Midelt (1)	1520		20	ESE	I0	○	-07		2I	06		07	SSW	04	○	00
Mogador	8	I020.5	2I	NNE	I4	○	I3		25	I6	I0I9.I	I6	NNE	I2	○	I4
Marrakech	466	I0I7.7	30	ENE	05	○	II		3I	I5	I0I9.6	I6	S	02	⊗	I2
Agadir	19	I0I8.5	25	WSW	08	◍	I5		3I	I5	I0I8.4	I5	C		○	I2
Ouarzazate (1)	1133		27	NW	I2	○	-08		29	I3		I4	C		○	06
Tindouf	451	I0I6.4	32	E	02	◍	04		32	I7	I0I8.7	I8	C		◍	00
Fort-Trinquet	360	I0I6.0	32	E	I6	◐	05		34	23	I0I6.2	23	E	I0	○	05
Colomb-Bechar (1)	770		27	NW	08	○	0I		28	I4		I4	NW	06	○	-02
Oran	180	I023.5	2I	NNW	04	○	06		26	I0	I022.3	I2	C		○	06
Porto	103	I028.5	I6	N	07	◍	I5		I7	I2	I025.9	I2	C		◍	I2
Cap St-Vincent	48	I023.9	20	N	33	◍	I8		25	I6	I02I.6	I7		I2	○	I7
Lisbonne	70	I026.5	20	NNW	22	◍	I0		24	I5	I025.I	I6	NNW	I3	◍	I2
Ponta Delgada	36									I6			ENE	I2	○	09
Angra	31									I3	I033.2	I3	C		○	I0
Horta	61									I7	I03I.0	I7	NNE	06	○	I2
Flores	40							TR		I5	I034.0	I5	NE	II	◍	I4
Funchal	110	I022.2	27	NE	09	○	I0		28	2I	I023.0	2I	NNE	II	○	07
Teneriffe	37	I0I8.6	26	NE	03	○	I5									
Cap Juby	5	I0I8.3	25	NE	I0	○	I6									
Villa Cisneros	6	I0I2.7	29	E	I4	≡	I9									

(1) Pression réduite au niveau de la station.

Prévisions pour la journée du I2 MAI I956.

Persistance sur l'ensemble du Maroc du temps chaud et légèrement brumeux. Ciel généralement clair.

Vent d'Est faible à modéré type chergui.

Température sans changement.

La mer sera belle, la houle faible de Nord-Nord-Ouest Im.

Bulletin d'enneigement.

OUKAIMEDEN (ESSI)

55cm de neige (couche irrégulière).

≡V≡

OBSERVATIONS DES PORTS A 0600 TU

STATIONS	ETAT DE LA MER	ETAT DE LA HOULE: Direction	Hauteur en mètres	Période en sec.	Hauteur maximun depuis 06 la veille
Cap Spartel					
Mehedya	Belle	W	I	08	Stat. Im.
Rabat	Belle	NW	I		2m à I800 TU
Casablanca	Belle	NW	I.50		
Mazagan	Belle	WNW	I	I0	I.50m à I800
Safi	Belle	WNW	I	I2	Stat. Im.
Mogador	Peu agit	NW	I.50	04	2m à I800 TU
Agadir	Calme				0.50m à I800
ENREGISTREUR DE HOULE DE CASABLANCA-LIDO A 1100 TU					

SONDAGES AÉROLOGIQUES à 0800 TU

De gauche à droite, sous les noms de chaque station : Altitude en m ; direction d'où vient le vent ; vitesse en nœuds.

AGADIR			TANGER			RABAT			TOUAHAR			FORT-TRINQUET			MOGADOR			MIDELT		
500	C		500	E	08	500	ENE	I0				500	ESE	23	500	ENE	II			
I000	ENE	I7	I000	ENE	04	I000	NE	I0	I000	ENE	2I	I000	ESE	23	I000	NE	I3			
I500	E	06	I500	ESE	I2	I500	ENE	I6	I500	W	04	I500	E	I9	I500	ENE	I0			
2000	W	02	2000	ESE	I2	2000	SE	04	2000	WSW	09	2000	ENE	I7	2000	ENE	09	2000	C	
2500	WSW	06	2500	SE	I0	2500	SSE	I0	2500	WNW	07	2500	ENE	I7	2500	N	04	2500	C	
3000	SSW	I0	3000	NNW	04	3000	WSW	04	3000	NW	03	3000	ENE	I6				3000	W	08
4000	W	08	4000	ENE	06	4000	SE	04	4000	WNW	04							4000	ENE	04
5500	N	I0	5500	N	08	5500	ENE	I2	5500	NE	I5							5500	ENE	I0

LÉGENDE pour le caractère du temps :

- ○ Ciel clair.
- ◐ Ciel peu nuageux.
- ◍ Ciel nuageux.
- ● Ciel couvert.
- ≡ Brouillard.
- ═ Brume.
- ∞ Brume sèche.
- • Pluie.
- Bruine.
- ✱ Neige.
- Averse de pluie.
- Averse de neige.
- Averse de grêle.
- TR Traces de pluie (moins de 0 mm. 1).
- Orage.
- Eclairs.
- Tempête de sable.
- Poussières ou sable brassés par le vent.
- Tourbillon de poussières ou sable.
- Grains.
- Vent calme.

ERRATUM. Bulletin du 9 MAI I956.

Lire AGADIR, Tº à 0600 TU I6º.

Situation en altitude à 0300 T.U. le I2 MAI I956

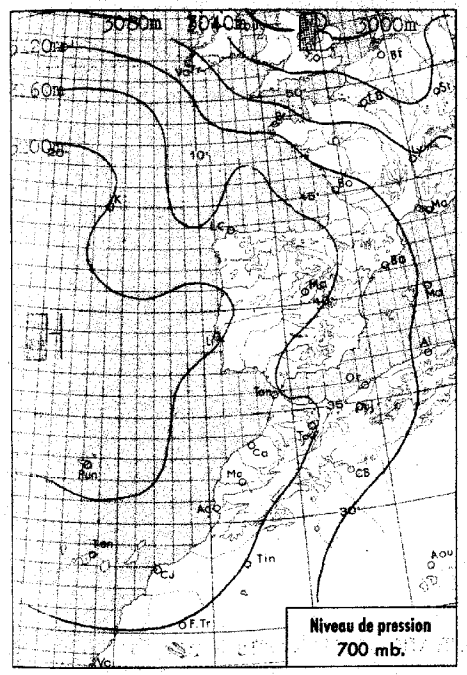

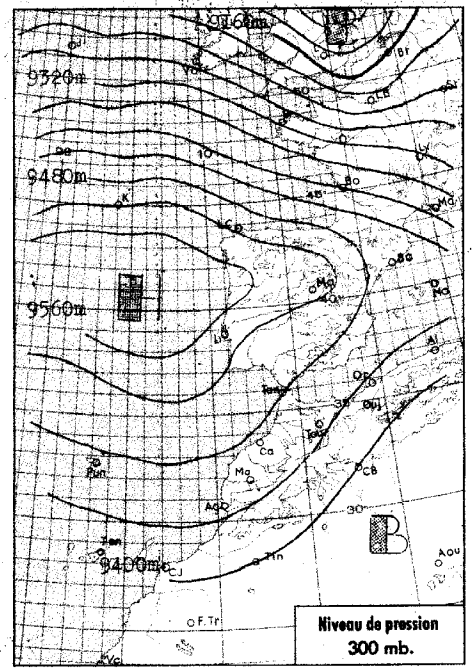

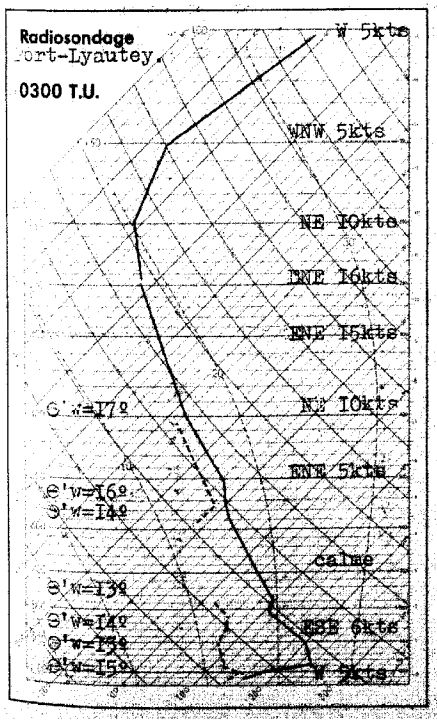

Analyse de la Situation à 0600 T.U.

Le Maroc demeure soumis à un régime continental d'Est.

Le ciel est généralement clair, à l'exception de formations nuageuses éparses sur le littoral au Sud de Safi.

Vent faible de secteur Est.

Température en légère baisse.

LÉGENDE

Front chaud en surface — Front quasi-stationnaire
Front froid en surface — Occlusion
Front intertropical — A. — anticyclone — D. — dépression

Les autres lignes sont les isobares au niveau de la mer, cotées en millibars.

MINISTÈRE DES TRAVAUX PUBLICS, DES TRANSPORTS ET DU TOURISME
SECRÉTARIAT GÉNÉRAL A L'AVIATION CIVILE ET COMMERCIALE

DIRECTION DE LA MÉTÉOROLOGIE NATIONALE

ANNÉE 1956 — N° I33

SERVICE MÉTÉOROLOGIQUE DU MAROC

BULLETIN QUOTIDIEN DES RENSEIGNEMENTS DU MAROC

PUBLIÉ SOUS LA RESPONSABILITÉ DU DIRECTEUR DU SERVICE MÉTÉOROLOGIQUE DU MAROC

Situation générale à 0600 T.U. le I2 MAI I956.

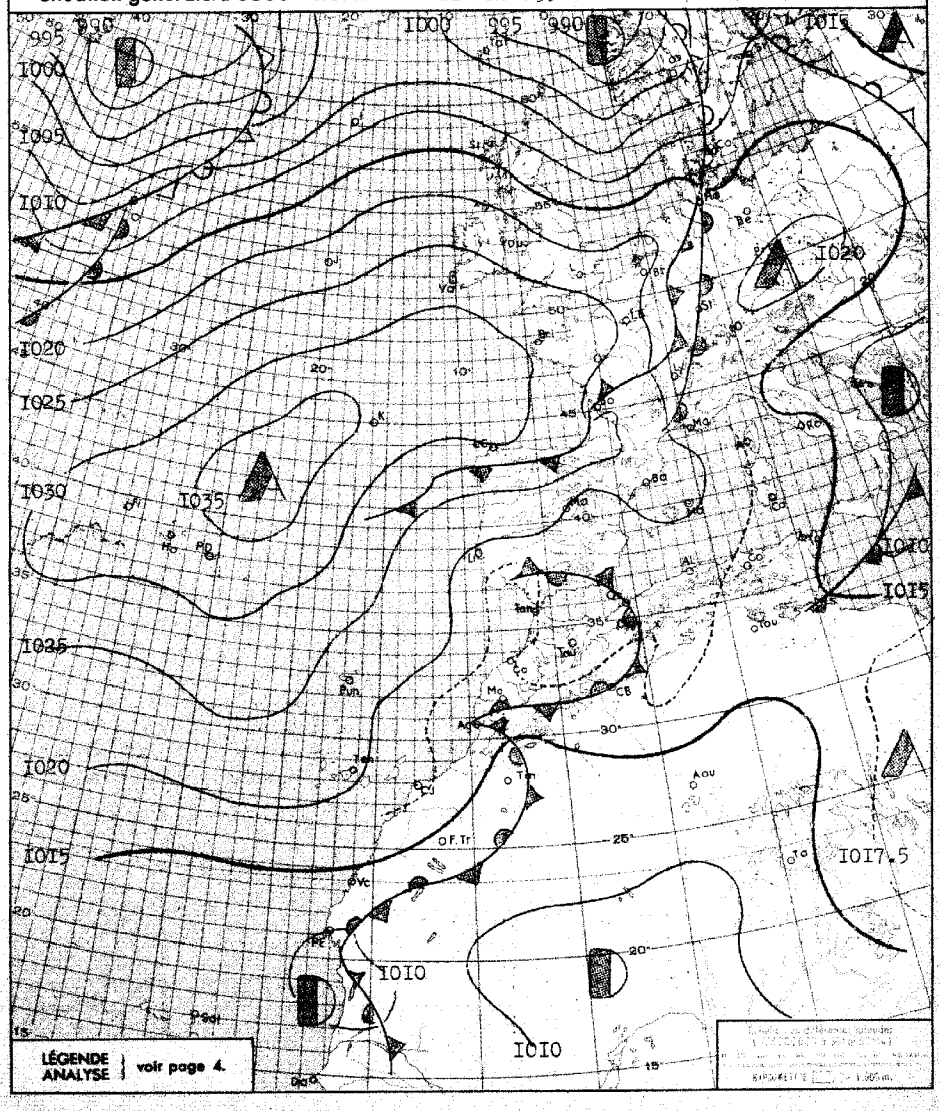

BULLETIN MÉTÉOROLOGIQUE DU MAROC

DU 12 MAI 1956.

STATIONS	ALTITUDE (m) (de la cuvette du baromètre)	OBSERVATIONS DE 1800 TU la veille: Pression barométrique à 0 degré C et au niveau de la mer en millibars et dixièmes de millibars	Température de l'air en degré C	VENT: Direction	VENT: Vitesse en nœuds	Caractère du temps (voir légende)	Température du point de rosée en degré C	Hauteur de pluie tombée dans les 24 h. (de 6 à 6 h.) en millimètres	Maximum relevé à 18 h. la veille en degré C	Minimum relevé à 6 h. du matin en degrés C	OBSERVATIONS DE 0600 TU ce jour: Pression barométrique à 0 degré C et au niveau de la mer en millibars et dixièmes de millibars	Température de l'air en degré C	VENT: Direction	VENT: Vitesse en nœuds	Caractère du temps (voir légende)	Température du point de rosée en degré C
Tanger	86	1018.0	27	NE	08	○	15		31	14	1017.6	14	ENE	08	○	11
Oujda	460	1015.5	26	NNW	04	○	03		28	11	1017.7	11	C		○	06
Port-Lyautey	6	1017.3	25	NNW	10	○	13		30	13	1016.7	13	C		○	11
Touahar	569	1016.2	25	ENE	10	○	10		28	11	1018.3	11	ENE	12	○	07
Rabat	68	1018.1	24	NW	10	○	12		27	12	1017.3	13	SSE	04	○	11
Fès	414	1015.8	28	ENE	02	○	10		29	10	1018.8	11	C		○	09
Meknès	549	1016.2	24	NW	06	○	14		29	13	1018.0	13	S	02	○	09
Nouasseur	200	1018.4	25	NE	10	○	11		30	09	1018.6	10	C		○	10
Casablanca	55	1018.7	23	N	04	○	13		24	12	1017.7	12	S	04	○	11
Ifrane (1)																
Khouribga (1)	776		25	N	10	○	17		28	10		15	ENE	06	○	10
Safi	25	1017.1	25	NNE	15	○	11		31	13	1017.5	13	ESE	04	○	13
Kasba-Tadla	501	1014.7	29	C		○	13		30	12	1018.0	13	C		○	09
Midelt (1)	1520		22	C		○	-07		23							
Mogador	8	1017.7	19	N	12	○	17		21	16	1016.9	16	NNE	14	◐	15
Marrakech	466	1013.5	31	N	02	◐	12		32	16	1016.2	16	S	02	○	15
Agadir	19	1015.2	24	SW	06	○	17		28	14	1016.8	16	C		◐	15
Ouarzazate (1)	1133		26	NNW	22	◐	01		28	14		14	C		○	04
Tindouf	451	1012.2	33	C		◐	06		33	19	1014.0	19	W	02	○	-02
Fort-Trinquet	360	1011.9	34	ENE	10	○	02		36	24	1013.0	24	NE	10	○	04
Colomb-Bechar (1)	770		28	S	02	○	00		29	15		16	NW	08	○	-02
Oran	180	1018.1	22	NNW	10	○	09		28	07	1018.6	13	C		○	09
Porto	103	1021.7	16	N	16	○	15		18	11	1020.4	11	NE	02	○	11
Cap St-Vincent	48	1019.4	22	NN	12	○	20		24	16	1017.0	17	N	12	○	17
Lisbonne	70	1020.9	23	NNW	26	○	11		30	14	1019.7	15	NNW	10	○	12
Ponta Delgada	36	1019.4	19	ENE	20	○	13		23	15	1028.2	16	NE	14	○	12
Angra	31	1032.3	18	ENE	07	○	14		19	15	1031.2	15	ESE	04	○	13
Horta	61	1030.0	21	NE	12	○	13		22	14	1030.0	15	NNW	03	○	12
Flores	40	1031.7	18	ENE	12	◐	16	01	18							
Funchal	110	1022.0	21	N	12	○	16		25	17	1022.1	17	N	10	◐	14
Teneriffe	37	1018.6	26	ENE	14	◐	10		29	17	1017.6	17	W	02	○	10
Cap Juby	5	1017.6	22	N	08	◐	18		23	17	1017.9	18	N	13	◐	16
Villa Cisneros	6	1012.2	29	NE	15	◐	09		37	20	1013.4	21	ENE	10	◐	13

(1) Pression réduite au niveau de la station.

Prévisions pour la journée du 13 MAI 1956.

Beau temps clair ou peu nuageux sur l'ensemble du Maroc. Brumes matinales sur les côtes. Faible tendance orageuse en montagne l'après-midi.

Température sans grand changement.

Vent de secteur Est, faible dans l'intérieur modéré sur le littoral.

La mer sera peu agitée, la houle faible 1,5 à 2m.

Bulletin d'enneigement:

OUKAIMEDEN (ESSI) 50cm en couche irrégulière.

OBSERVATIONS DES PORTS A 0600 TU

STATIONS	ETAT DE LA MER	ETAT DE LA HOULE: Direction	Hauteur en mètres	Période en sec.	Hauteur maximun depuis 06 la veille
Cap Spartel	Belle	WNW	1		0,5m à 1600 TU
Mehedya	Belle	W	1	08	Stat. 1m
Rabat					
Casablanca	Belle	NW	1,5		
Mazagan					
Safi					
Mogador	Peu agit	NW	1	04	2m à 1800 TU
Agadir					
ENREGISTREUR DE HOULE DE CASABLANCA-LIDO A 1100 TU					

SONDAGES AÉROLOGIQUES à 0800 TU

De gauche à droite, sous les noms de chaque station : Altitude en m. ; direction d'où vient le vent ; vitesse en nœuds

RABAT			TANGER			TOUAHAR			KASBA-TADLA			OUARZAZATE			FORT-TRINQUET			TINDOUF		
500	ENE	02	500	ENE	12										500	ESE	14			
1000	ENE	06	1000	ESE	10	1000	ENE	15	1000	S	01				1000	SE	06	1000	SW	14
1500	ENE	14	1500	ESE	12	1500	SSE	04	1500	NNW	02	1500	C		1500	ESE	06	1500	WSW	10
2500	ESE	08	2000	ESE	10	2000	E	12	2000	NNW	03	2000	NE	08	2000	W	04			
3000	NNE	12	2500	NNE	08	2500	E	14	2500	S	03	2500	NE	04	2500	NNW	08			
4000	NE	10	3000	NE	08	3000	ESE	12	3000	WSW	04	3000	W	04	3000	NNW	12			
5500	NE	12	4000	NE	17	4000	NE	17	4000	NNW	04	4000	W	03						
7000	NNE	08	5500	NE	12	5500	N	15	5500	NNE	06	7000	NNW	12						
						7000	NNE	24	7000	NNE	06	9000	N	07						

LÉGENDE pour le caractère du temps :

- ○ Ciel clair.
- ◐ Ciel peu nuageux.
- ◍ Ciel nuageux.
- ◍ Ciel couvert.
- ≡ Brouillard.
- ═ Brume.
- ∞ Brume sèche.
- • Pluie.
- ⁹ Bruine.
- * Neige.
- ▽ Averse de pluie.
- ▽ Averse de neige.
- ▽ Averse de grêle.
- TR Traces de pluie (moins de 0 mm. 1).
- Orage.
- < Eclairs.
- Tempête de sable.
- Poussières ou sable brassés par le vent.
- Tourbillon de poussières ou sable.
- Grains.
- C Vent calme.

MINISTÈRE DES TRAVAUX PUBLICS, DES TRANSPORTS ET DU TOURISME
SECRÉTARIAT GÉNÉRAL A L'AVIATION CIVILE ET COMMERCIALE

DIRECTION DE LA MÉTÉOROLOGIE NATIONALE

ANNÉE 1956 — N° I34

SERVICE MÉTÉOROLOGIQUE DU MAROC

BULLETIN QUOTIDIEN DES RENSEIGNEMENTS DU MAROC

PUBLIÉ SOUS LA RESPONSABILITÉ DU DIRECTEUR DU SERVICE MÉTÉOROLOGIQUE DU MAROC

Situation en altitude à 0300 T.U. le I3 MAI I956

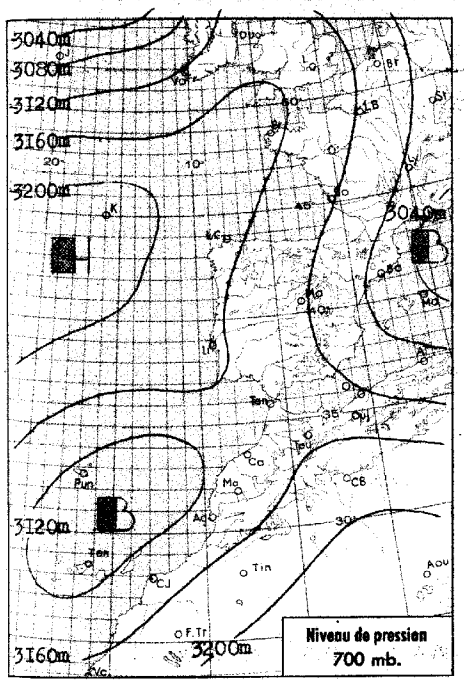

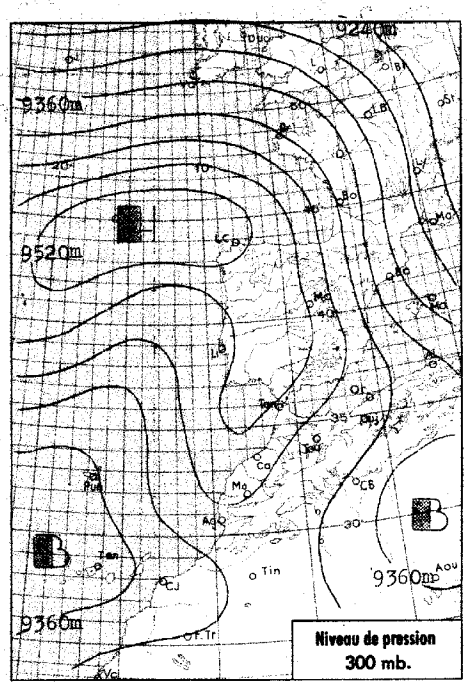

Situation générale à 0600 T.U. le I3 MAI I956

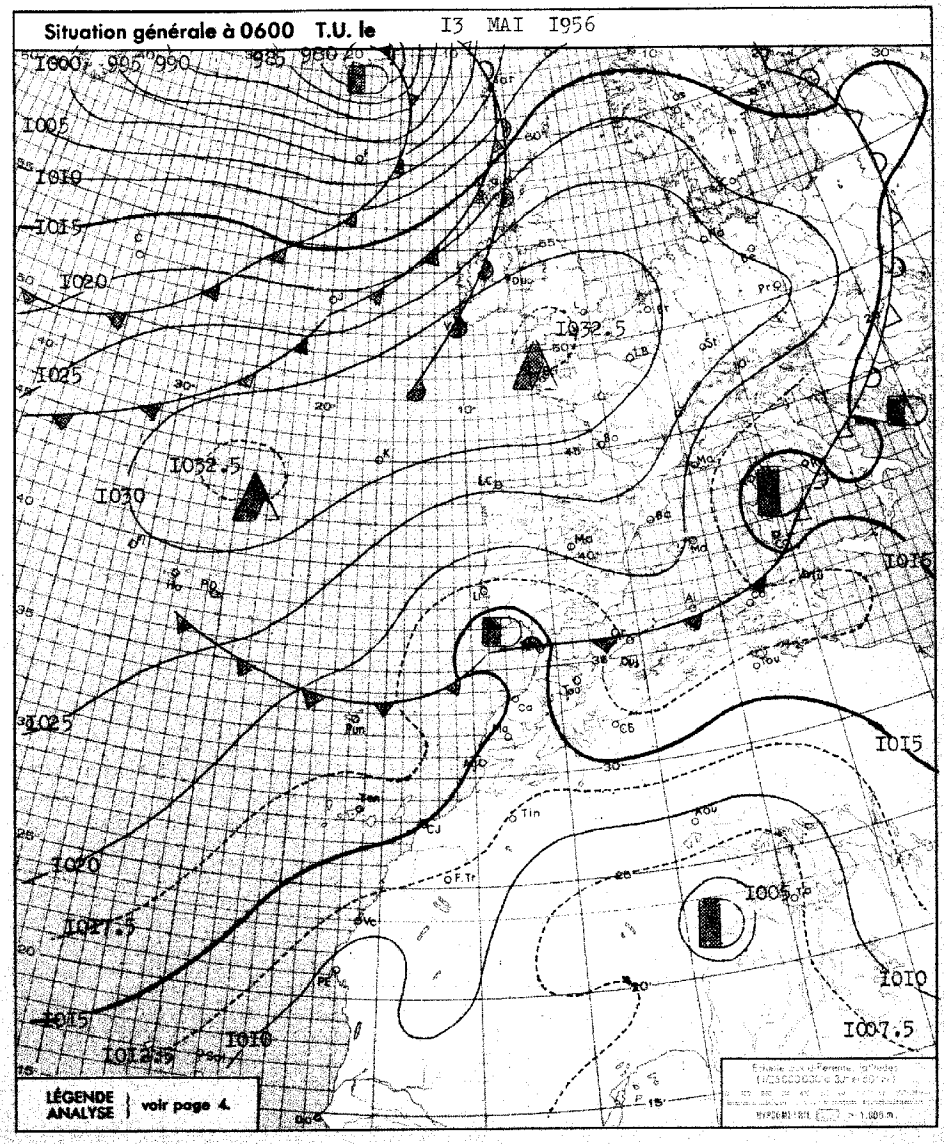

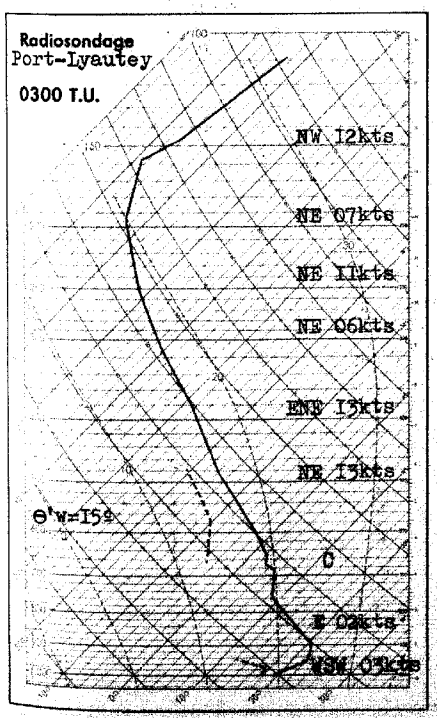

Analyse de la Situation à 0600 T.U.

Infiltrations d'air polaire frais de Nord-Est sur la face Sud orientale de la dorsale Açores-Iles Britanniques et régression de l'alimentation continentale sèche au Maroc.

Le ciel est clair dans l'intérieur du pays, mais les brouillards et Stratus matinaux sont particulièrement abondants sur la côte.

Vent variable faible.

Températures minima en hausse assez sensible.

LÉGENDE

- Front chaud en surface
- Front quasi-stationnaire
- Front froid en surface
- Occlusion
- Front intertropical
- A. — anticyclone
- D. — dépression

Les autres lignes sont les isobares au niveau de la mer, cotées en millibars.

BULLETIN MÉTÉOROLOGIQUE DU MAROC

DU 13 MAI 1956

STATIONS	ALTITUDE (m) (de la cuvette du baromètre)	OBSERVATIONS DE 1800 TU la veille: Pression barométrique à 0 degré C et au niveau de la mer en millibars et dixièmes de millibars	Température de l'air en degré C	VENT: Direction	VENT: Vitesse en nœuds	Caractère du temps (voir légende)	Température du point de rosée en degré C	Hauteur de pluie tombée dans les 24 h. (de 6 à 6 h.) en millimètres	Maximum relevé à 18 h. la veille en degré C	Minimum relevé à 6 h. du matin en degrés C	OBSERVATIONS DE 0600 TU ce jour: Pression barométrique à 0 degré C et au niveau de la mer en millibars et dixiemes de millibars	Température de l'air en degré C	VENT: Direction	VENT: Vitesse en nœuds	Caractère du temps (voir légende)	Température du point de rosée en degré C
Tanger	86	1014.6	23	NE	17	○	14		27							
Oujda	460															
Port-Lyautey	6	1013.7	24	NNW	02	○	16		26	15	1013.7	16	SW	02	≡	16
Touahar	569	1010.8	25	E	16	○	13		28	14	1014.6	14	E	20	○	09
Rabat	68	1014.3	23	WNW	04	○	16		25	13	1014.4	13	C		○	12
Fès	414	1011.9	30	WNW	02	○	11		30	12	1015.6	13	ENE	02	○	10
Meknès	549	1012.5	27	NNW	06	○	16		29	13	1015.0	13	C		○	10
Nouasseur	200	1014.7	24	NNE	06	○	15		29	10	1015.3	12	C		≡	12
Casablanca	55	1014.7	23	NNE	04	○	17		24	16	1014.9	16	SW	02	=	15
Ifrane (1)	1636															
Khouribga (1)	776		24	N	12	○	18		28	11		14	ENE	06	○	11
Safi	25	1014.3	23	N	12	○	16		24	15	1015.1	17	C		◍	15
Kasba-Tadla	504	1010.5	29	NNE	02	○	12		34	13	1014.9	13	E	02	○	09
Midelt (1)	1520															
Mogador	8	1015.3	18	N	05	◍	17		19	16	1015.7	16	NE	02	◍	16
Marrakech	466	1010.0	31	ENE	03	○	12		32	16	1014.0	16	C		○	16
Agadir	19	1014.1	18	W	08	◍	16		22	18	1014.7	18	C		◍	16
Ouarzazate (1)	1133		27	WSW	16	◍	03		29							
Tindouf	451	1007.8	34	W	08	○	-07		35	14	1011.8	14	ENE	04	○	04
Fort-Trinquet	360	1009.7	35	NNW	06	◍	05		36	21	1012.4	21	NNE	10	○	04
Colomb-Bechar (1)	770		29	N	10	○	01		30	08		09	NNW	08	○	05
Oran	180	1015.3	21	N	06	○	14		26	11	1016.6	12	C		≡	12
Porto	103	1017.3	19	N	04	○	18		20	16	1018.3	16	E	12	○	04
Cap St-Vincent	48	1015.5	21	NW	12	○	21		26							
Lisbonne	70	1016.0	26	NNW	20	○	16		30							
Ponta Delgada	36	1027.6	19	ENE	12	◍	15		20	16	1026.1	16	NE	18	◍	13
Angra	31	1029.7	18	E	07	◍	15	17	19	06	1029.6	16	ENE	10	◍	12
Horta	61	1028.2	21	SSE	05	○	15		22	16	1028.2	16	NE	15	◍	14
Flores	40	1029.0	18	ESE	12	◍	15		19	16	1029.0	16	ESE	10	◍	15
Funchal	110	1019.4	18	N	09	◍	15		20	16	1018.0	16	N	12	◍	13
Teneriffe	37	1016.2	21	SSW	04	○	14			15	1015.4	18	C		○	14
Cap Juby	5	1015.3	20	N	05	○	16			17	1016.1	17	NNE	05	◍	15
Villa Cisneros	6	1011.0	23	NE	23	∞	17				1012.2	18	NE	21	∞	15

(1) Pression réduite au niveau de la station.

SONDAGES AÉROLOGIQUES à 0800 TU

De gauche à droite, sous les noms de chaque station : Altitude en m. ; direction d'où vient le vent ; vitesse en nœuds.

TANGER			FES			TOUAHAR			MARRAKECH			KASBA-TADLA			FORT-TRINQUET			TINDOUF		
500	ESE	25	500	ENE	22															
1000	C		1000	ESE	08	1000	SSW	05	1000	WNW	02	1000	SSW	05	1000	NNW	25	1000	WSW	04
1500	C		1500	ESE	14	1500	SSE	05	1500	ENE	15	1500	NE	03	1500	W	16	1500	SSW	08
2000	C		2000	ESE	08	2000	NE	05	2000	ENE	17	2000	NNE	03	2000	W	17			
2500	C		2500	SE	02	2500	NNW	06	2500	ESE	12	2500	WNW	02	2500	W	19			
3000	NNE	10	3000	NNW	06	3000	WNW	08	3000	SE	06	3000	SW	04	3000	W	16			
4000	NNE	14	4000	NNW	06	4000	NNW	09	4000	SSW	09	4000	WSW	07						
5500	N	12	5500	NNW	12	5500	NNE	08	5500	NE	05	5500	NE	06						
7000	NNE	17	7000	NNE	10	7000	NNW	14	7000	NNE	04	7000	NE	03						

Prévisions pour la journée du 14 MAI 1956

Temps brumeux et relativement frais sur les régions littorales, faiblement orageux et chaud dans l'intérieur du pays. Quelques averses faibles en montagne dans la soirée.

Vent de Nord-Est à Est modéré.

Température sans changement.

La mer sera peu agitée, la houle faible de Nord-Nord-Ouest 1,5m à 1m.

BULLETIN D'ENNEIGEMENT

OUKAIMEDEN (ESSI) 0,40m de neige irrégulièrement répartie.

OBSERVATIONS DES PORTS A 0600 TU

STATIONS	ETAT DE LA MER	ETAT DE LA HOULE: Direction	Hauteur en mètres	Période en sec.	Hauteur maximun depuis 06 la veille
Cap Spartel	Agitée	WNW	1		0,5m à 1600TU
Mehedya	Belle	W	1	08	Stat. 1m.
Rabat					
Casablanca	Peu agit	NW	2,5		
Mazagan					
Safi					
Mogador	Peu agit	NW	1,5	04	Stat.1,5m.
Agadir					
ENREGISTREUR DE HOULE DE CASABLANCA-LIDO A 1100 TU					

LÉGENDE pour le caractère du temps :

- ○ Ciel clair.
- ◐ Ciel peu nuageux.
- ◍ Ciel nuageux.
- ● Ciel couvert.
- ≡ Brouillard.
- = Brume.
- ∞ Brume sèche.
- • Pluie.
- ⁘ Bruine.
- * Neige.
- Averse de pluie.
- Averse de neige.
- Averse de grêle.
- TR Traces de pluie (moins de 0 mm. 1).
- Orage.
- Eclairs.
- Tempête de sable.
- Poussières ou sable brassés par le vent.
- Tourbillon de poussières ou sable.
- Grains.
- C Vent calme.

MINISTÈRE DES TRAVAUX PUBLICS, DES TRANSPORTS ET DU TOURISME
SECRÉTARIAT GÉNÉRAL A L'AVIATION CIVILE ET COMMERCIALE
DIRECTION DE LA MÉTÉOROLOGIE NATIONALE
SERVICE MÉTÉOROLOGIQUE DU MAROC
ANNÉE 1956 N° I35

BULLETIN QUOTIDIEN DES RENSEIGNEMENTS DU MAROC

PUBLIÉ SOUS LA RESPONSABILITÉ DU DIRECTEUR DU SERVICE MÉTÉOROLOGIQUE DU MAROC

Situation générale à 0600 T.U. le I4 MAI I956.

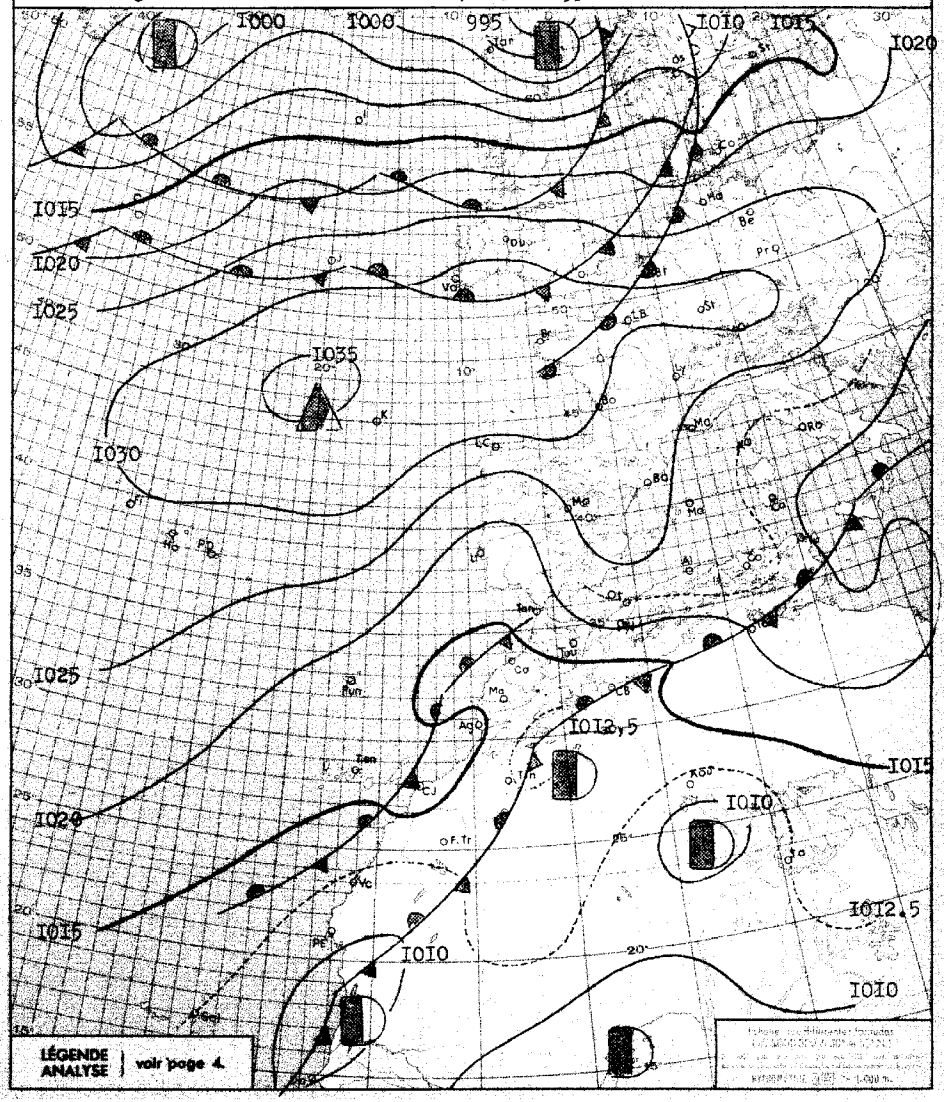

Situation en altitude à 0300 T.U. le I4 MAI I956.

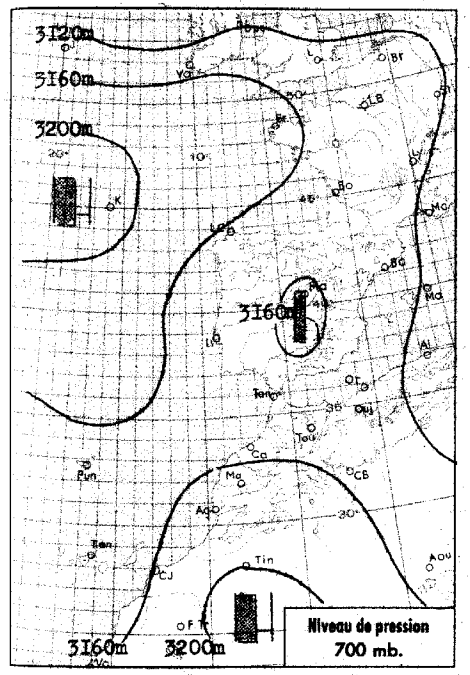

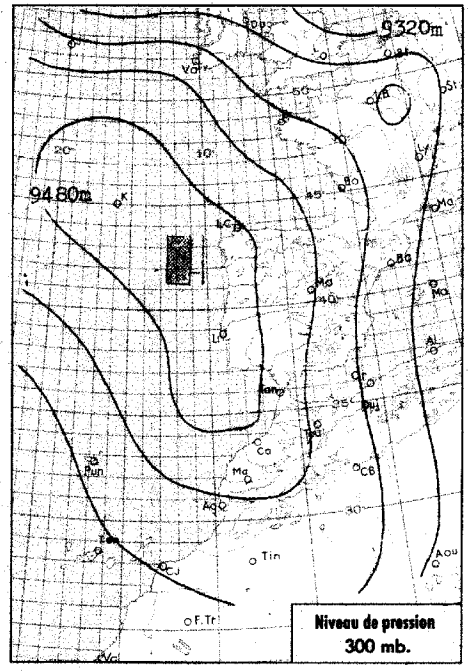

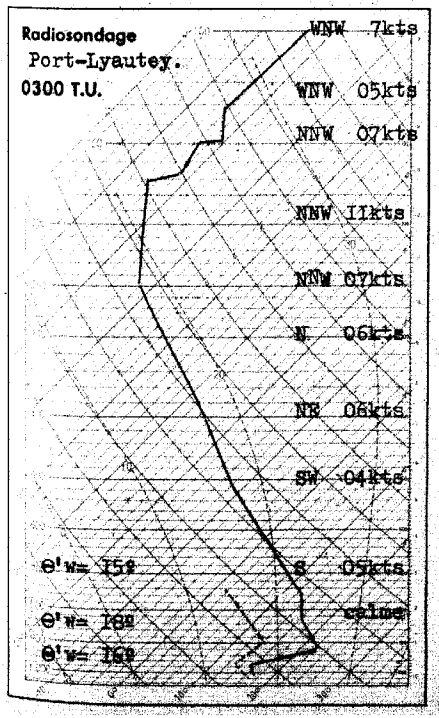

Analyse de la Situation à 0600 T.U.

Nouvelle poussée anticyclonique sur l'Algérie et reprise progressive du régime de chergui au Maroc aprés les infiltrations maritimes fraiches des dernières 24h.

Temps orageux en montagne depuis la soirée d'hier, caractérisé par des nuages à fort développement vertical donnant des averses nombreuses.

Ciel clair à peu nuageux en plaine.

Brouillards et Stratus du matin nocturnes et matinaux.

Vent d'Est fort sur l'extrême Nord, variable faible ailleurs.

Température sans changement.

≡V≡

LÉGENDE

Front chaud en surface — Front quasi-stationnaire
Front froid en surface — Occlusion
Front intertropical — A. — anticyclone — D. — dépression

Les autres lignes sont les isobares au niveau de la mer, cotées en millibars.

BULLETIN MÉTÉOROLOGIQUE DU MAROC

DU I4 MAI I956

STATIONS	ALTITUDE (m) (de la cuvette du baromètre)	OBSERVATIONS DE 1800 TU la veille: Pression barométrique à 0 degré C et au niveau de la mer en millibars et dixièmes de millibars	Température de l'air en degré C	VENT: Direction	VENT: Vitesse en nœuds	Caractère du temps (voir légende)	Température du point de rosée en degré C	Hauteur de pluie tombée dans les 24 h. (de 6 à 6 h.) en millimètres	Maximum relevé à 18 h. la veille en degré C	Minimum relevé à 6 h. du matin en degrés C	OBSERVATIONS DE 0600 TU ce jour: Pression barométrique à 0 degré C et au niveau de la mer en millibars et dixièmes de millibars	Température de l'air en degré C	VENT: Direction	VENT: Vitesse en nœuds	Caractère du temps (voir légende)	Température du point de rosée en degré C
Tanger	86	I0I5.4	23	ENE	2I	○	I3		27	I7	I0I7.3	I7	ENE	29	○	I3
Oujda	460	I0I4.2	20	NW	06	○	I4		26	09	I0I9.9	I0	C		○	09
Port-Lyautey	6	I0I2.9	24	WNW	04	◍	I8		25	I5	I0I4.0	I5	C		≡	I5
Touahar	569	I0I0.9	25	E	24	○	I3		28	I4	I0I6.4	I4	ENE	36	○	II
Rabat	68	I0I3.6	23	WNW	06	○	I6		24	I4	I0I4.0	I6	ENE	04	○	I4
Fes	414	I0II.3	29	ENE	02	○	I4		30	I6	I0I6.7	I6	ENE	I4	○	II
Meknès	549	I0II.3	28	NNE	06	○	II		29	I4	I0I5.7	I4	ENE	I4	○	I0
Nouasseur	200	I0I3.4	24	NE	08	○	I5		29	I4	I0I5.2	I5	C		≡	I5
Casablanca	55	I0I3.6	22	N	02	○	I8		24	I6	I0I4.7	I6	WSW	02	◍	I5
Ifrane (1)	1636															
Khouribga (1)	776		25	N	I2	○	I9		29	I5		I6	ENE	06	○	I3
Safi	25	I0I4.4	I9	NW	09	○	I6		2I	I5	I0I4.8	I7	NW	04	◍	I6
Kasba-Tadla	504	I009.4	3I	N	02	○	I4		32	I3	I0I4.6	I5	NE	06	○	II
Midelt (1)	1520															
Mogador	8	I0I4.6	I8	N	08	◐	I6		I9	I7	I0I5.8	I7	C		◍	I6
Marrakech	466	I009.I	30	WNW	05	◍	I6		32	I6	I0I4.2	I6	C		○	I6
Agadir	19	I0I3.2	2I	WNW	08	○	I6		24	I7	I0I4.7	I8	W	02	◐	I6
Ouarzazate (1)	1133							TR		I5		I5	C		○	04
Tindouf	451	I006.2	33	WSW	04	○	06		35	I5	I0I2.5	I5	W	04	○	09
Fort-Trinquet	360	I009.3	34	NW	I0	○	-02		35	20	I0I3.3	20	NE	I4	◍	06
Colomb-Bechar (1)	770		3I	NNW	02	○	04		32			22	NNE	I8	○	0I
Oran	180	I0I7.5	2I	NNE	04	○	I3		25	I2	I022.2	I4	ENE	06	○	I0
Porto	103	I I7.7	I9	N	I2	○	I6		25	I3	I0I9.0	I5	NE	07	○	09
Cap St-Vincent	48	I0I7.7	2I	SE	06	○	2I		22	I3	I0I7.3	I9	NE	I0	○	I8
Lisbonne	70	I0I5.8	I7	ENE	08	○	II		20	I4	I0I8.5	I5	ESE	05	○	I0
Ponta Delgada	36							TR		I5	I025.7	I5	NE	I8	◐	09
Angra	31															
Horta	61									I5	I028.2	I6	NE	I5	◍	II
Flores	40															
Funchal	110	I0I7.8	I9	NE	I0	◍	I5		20	I6	I0I7.2	I7	N	09	◍	I4
Teneriffe	37	I0I5.0	2I	ESE	08	◍	I4			I6	I0I5.9	I7	WNW	02	○	I3
Cap Juby	5	I0I5.0	I9	N	08	○	I5									
Villa Cisneros	6	I0I0.6	22	NE	II	◐	I5			I8	I0II.I	I9	NE	08	◍	I6

(1) Pression réduite au niveau de la station.

SONDAGES AÉROLOGIQUES à 0800 TU

De gauche à droite, sous les noms de chaque station : Altitude en m.; direction d'où vient le vent; vitesse en nœuds.

FES			TANGER			MARRAKECH			KASBA-TADLA			TINDOUF			OUARZAZATE			FORT-TRINQUET		
500	ENE	2I	500	ESE	44													500	NE	22
I000	ESE	I0	I000	ESE	I6	I000	SSW	05	I000	SSE	04	I000	S	I2				I000	NNE	24
I500	SSE	06	I500	NW	04	I500	E	02	I500	SSE	02	I500	SSW	I0	I500	C		I500	NNE	I6
2000	SSW	02	2000	WNW	04	2000	SE	02	2000	ESE	0I	2000	ESE	I4	2000	E	08	2000	NW	26
2500	WSW	04	2500	C		2500	ESE	06	2500	SE	0I	2500	S	I6	2500	ESE	I7			
3000	WSW	I0	3000	C		3000	SSE	04	3000	SSW	06	3000	SSE	I7	3000	SSW	I6			
4000	WSW	I0	4000	W	06	4000	SSE	08	4000	WSW	06	4000	W	3I	4000	SSE	I2			
5500	NW	08	5500	NW	08	5500	WSW	04							5500	S	07			

Prévisions pour la journée du I5 MAI I956.

Le temps demeurera brumeux et relativement frais sur la côte, orageux et chaud dans l'intérieur du pays. Averses sur le relief.

Vent d'Est faible à modéré dans l'intérieur du pays, fort sur l'extrême Nord, variable faible sur la côte.

Température stationnaire ou en faible hausse.

La mer sera belle en général, agitée dans le détroit, la houle faible 0.50m.

Bulletin d'enneigement.

OUKAIMEDEN (ESSI) 40cm (couche irrégulière).

OBSERVATIONS DES PORTS A 0600 TU

STATIONS	ETAT DE LA MER	ETAT DE LA HOULE: Direction	Hauteur en mètres	Période en sec.	Hauteur maximun depuis 06 la veille
Cap Spartel					
Mehedya	Belle.	W	I	08	Stat. Im.
Rabat					
Casablanca					
Mazagan	Belle	WNW	I	I0	Stat. Im.
Safi	Belle	WNW	I	I2	Stat. Im.
Mogador	Belle	NW	I	04	I.50m à I800.
Agadir	Calme				0.50m à I800.
ENREGISTREUR DE HOULE DE CASABLANCA-LIDO A 1100 TU					

LÉGENDE pour le caractère du temps :

- ○ Ciel clair.
- ◐ Ciel peu nuageux.
- ◍ Ciel nuageux.
- ● Ciel couvert.
- ≡ Brouillard.
- = Brume.
- ∞ Brume sèche.
- • Pluie.
- Bruine.
- * Neige.
- Averse de pluie.
- Averse de neige.
- Averse de grêle.
- TR Traces de pluie (moins de 0 mm. 1).
- Orage.
- Eclairs.
- Tempête de sable.
- Poussières ou sable brassés par le vent.
- Tourbillon de poussières ou sable.
- Grains.
- Vent calme.

MINISTÈRE DES TRAVAUX PUBLICS, DES TRANSPORTS ET DU TOURISME
SECRÉTARIAT GÉNÉRAL A L'AVIATION CIVILE ET COMMERCIALE
DIRECTION DE LA MÉTÉOROLOGIE NATIONALE
SERVICE MÉTÉOROLOGIQUE DU MAROC

LIBRARY
JUN 22 1956
ANNEE 1956

N° I36

BULLETIN QUOTIDIEN DES RENSEIGNEMENTS DU MAROC

PUBLIÉ SOUS LA RESPONSABILITÉ DU DIRECTEUR DU SERVICE MÉTÉOROLOGIQUE DU MAROC

Situation générale à 0600 T.U. le I5 MAI I956.

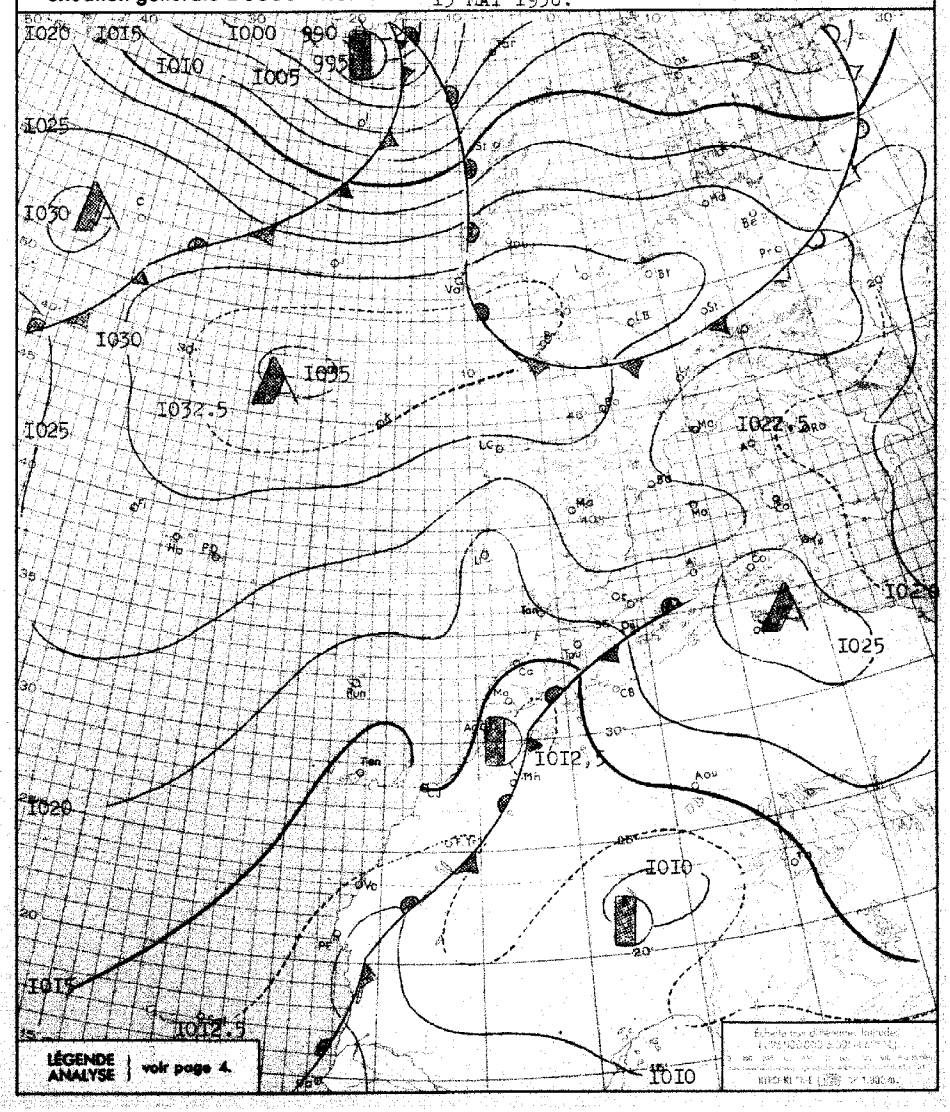

Situation en altitude à 0300 T.U. le I5 MAI I956

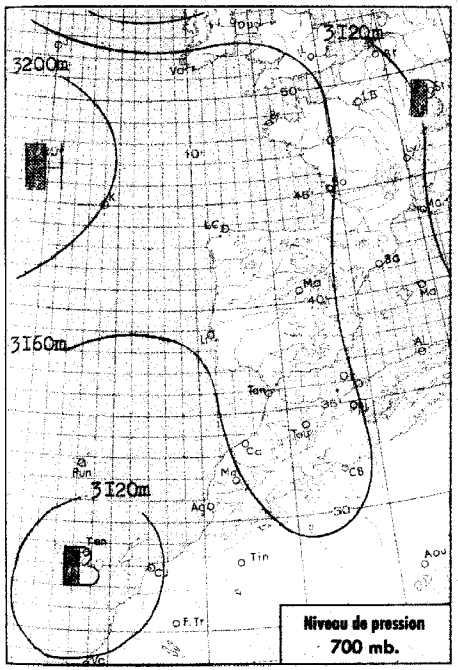

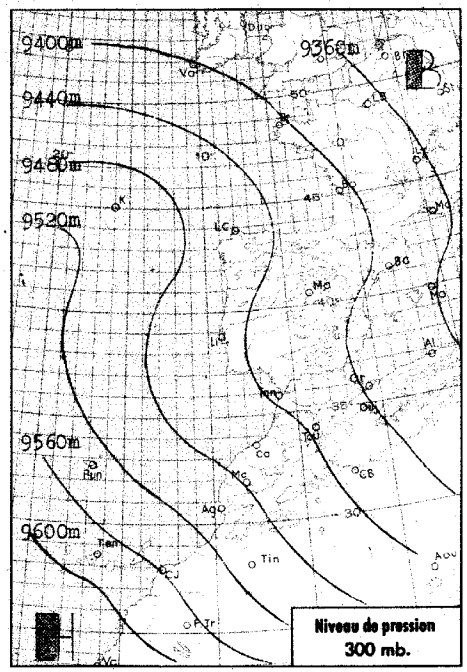



Analyse de la Situation à 0600 T.U.

La hausse de pression se pour--suit sur l'Algérie, entraînant une accentuation progressive de l'advec--tion continentale au Maroc.

Une dépression d'altitude dans le secteur Madère-Canaries alimente les couches moyennes en air tropical instable de Sud-Sud-Ouest. De nombreux orages continuent de se développer sur le relief donnant dans la soirée des averses assez importantes.

Vent d'Est fort sur l'extrême Nord, faible ailleurs.
Température en nouvelle hausse.

LÉGENDE

- Front chaud en surface
- Front quasi-stationnaire
- Front froid en surface
- Occlusion
- Front intertropical
- A. — anticyclone
- D. — dépression

Les autres lignes sont les isobares au niveau de la mer, cotées en millibars.

BULLETIN MÉTÉOROLOGIQUE DU MAROC

DU 15 MAI 1956

STATIONS	ALTITUDE (m) (de la cuvette du baromètre)	OBSERVATIONS DE 1800 TU la veille: Pression barométrique à 0 degré C et au niveau de la mer en millibars et dixièmes de millibars	Température de l'air en degré C	VENT: Direction	VENT: Vitesse en nœuds	Caractère du temps (voir légende)	Température du point de rosée en degré C	Hauteur de pluie tombée dans les 24 h. (de 6 à 6 h.) en millimètres	Maximum relevé à 18 h. la veille en degré C	Minimum relevé à 6 h. du matin en degrés C	OBSERVATIONS DE 0600 TU ce jour: Pression barométrique à 0 degré C et au niveau de la mer en millibars et dixièmes de millibars	Température de l'air en degré C	VENT: Direction	VENT: Vitesse en nœuds	Caractère du temps (voir légende)	Température du point de rosée en degré C
Tanger	86	1016.7	20	ENE	31	○	12		28	17	1017.9	17	ENE	25	○	11
Oujda	460	1016.9	19	N	10	○	14			11	1020.5	11	C		○	11
Port-Lyautey	6	1012.4	28	N	13	○	14		29	16	1014.8	16	ESE	02	○	13
Touahar	569	1012.9	23	E	28	○	12		25	13	1017.6	14	ENE	36	◐	08
Rabat	68	1013.1	24	WNW	08	○	17		25	17	1015.3	18	C		◐	15
Fès	414	1012.6	26	ENE	18	◐	14		28	15	1018.0	15	ENE	14	○	09
Meknès	549	1011.8	27	ENE	12	○	14		29	14	1016.9	14	ENE	14	◐	11
Nouasseur	200	1013.7	23	NNE	10	○	17		28	16	1015.8	17	C		≡	10
Casablanca	55	1013.9	21	N	04	○	17		22	18	1015.9	19	WSW	04	◐	18
Ifrane (1)	1636															
Khouribga (1)	776		26	ENE	12	◐	22	08	30	13		14	NE	06	○	12
Safi	25	1014.4	19	WNW	07	◐	17		21	17	1015.9	17	WSW	05	◐	16
Kasba-Tadla	504	1009.6	29	S	29	R	09	TR	34	14	1014.6	16	NE	06	○	10
Midelt (1)	1520															
Mogador	8	1015.3	18	NNW	06	○	16		21	15	1016.1	15	C		◐	06
Marrakech	466	1010.0	29	WNW	14	◐	19		32	15	1014.6	16	WNW	05	○	16
Agadir	19	1013.7	20	WNW	12	○	16		22	13	1014.5	14	E	02	○	12
Ouarzazate (1)	1133		29	WSW	08	○	-08		31	17		17	C		○	04
Tindouf	451	1015.2	31	SE	04	◐	04		32	17	1013.4	17	NW	02	◐	07
Fort-Trinquet	360	1009.2	36	NNE	02	○	07		36	23	1012.3	23	S	06	○	13
Colomb-Bechar (1)	770		30	C		◐	07		31	22		23	ENE	18	○	07
Oran	180	1020.2	20	ENE	16	○	09		24	13	1022.1	14	C		○	12
Porto	103	1019.3	21	N	04	○	15		27	16	1019.8	18	E	07	○	11
Cap St-Vincent	48	1017.7	20	NE	02	○	18		20	16	1018.1	17	NE	10	○	15
Lisbonne	70	1019.0	24	NW	12	○	11		28	16	1019.9	17	ESE	07	◐	14
Ponta Delgada	36	1024.8	16	NE	15	◐	11		18	15	1023.6	15	NE	15	◐	09
Angra	31	1028.3	16	ENE	08	◐	12	TR	17	15	1027.1	15	ENE	08	◐	11
Horta	61	1027.2	17	NE	13	◐	11		18	15	1026.6	15	ENE	15	◐	10
Flores	40	1029.3	17	E	06	◐	14		18	14	1028.2	15	E	04	◐	14
Funchal	110	1017.4	18	WSW	09	◐	15		20	14	1016.5	15	N	10	○	13
Teneriffe	37	1012.7	21	ESE	10	○	14									
Cap Juby	5	1015.3	20	N	05	○	12									
Villa Cisneros	6	1011.0	22	N	15	◐	15									

(1) Pression réduite au niveau de la station.

Prévisions pour la journée du 16 MAI 1956

Temps brumeux et chaud sur l'ensemble du Maroc, faiblement orageux sur le relief.

Vent d'Est type chergui, fort sur l'extrême Nord du pays, faible ailleurs.

Température en hausse.

La mer sera belle en général, agitée dans le détroit, la houle très faible 0,5m.

BULLETIN D'ENNEIGEMENT

OUKAIMEDEN (ESSI) 40cm. Couche irrégulière.

OBSERVATIONS DES PORTS A 0600 TU

STATIONS	ETAT DE LA MER	ETAT DE LA HOULE: Direction	Hauteur en mètres	Période en sec	Hauteur maximum depuis 06 la veille
Cap Spartel	Forte	E	xx	xx	
Mehedya	Calme	W	0,5	06	Stat.0,5m.
Rabat	Belle	NW	I		2m à 1200 TU
Casablanca	Belle	NW	I		
Mazagan	Belle	WNW	I	10	Stat.1m.
Safi	Belle	WNW	0,5	10	1m à 1800 TU
Mogador	Belle	NW	I	04	1,5m à 1800 TU
Agadir	Calme	WNW		12	0,5m à 1800 TU
ENREGISTREUR DE HOULE DE CASABLANCA-LIDO A 1100 TU					

SONDAGES AÉROLOGIQUES à 0800 TU

De gauche à droite, sous les noms de chaque station : Altitude en m. ; direction d'où vient le vent ; vitesse en nœuds.

TANGER			KASBA-TADLA			AGADIR			RABAT			FORT-TRINQUET			MARRAKECH			OUARZAZATE		
500	ESE	37				500	ENE	25	500	NNE	08	500	WSW	04						
1000	ESE	06	1000	SSE	06	1000	E	12	1000	NNW	14	1000	SSE	17	1000	WSW	10			
1500	WNW	08	1500	WSW	03	1500	WSW	08	1500	WSW	08	1500	S	19	1500	SE	06	1500	ENE	10
2000	WSW	17	2000	SSW	04	2000	WNW	04	2000	NNW	04	2000	SSW	19	2000	WSW	02	2000	ESE	12
2500	SW	16	2500	SSW	03	2500	WNW	12	2500	SSE	04	2500	SSW	19	3000	SSW	17	2500	SE	10
3000	WSW	15	3000	SW	04	3000	WNW	21	3000	SE	10	3000	SSW	23	4000	SSW	25	3000	S	10
4000	W	21	4000	WSW	09	4000	W	31							5500	WSW	14	4000	SSW	12
5500	SW	08	5500	WSW	12															
7000	WSW	10																		

LÉGENDE pour le caractère du temps :

- ○ Ciel clair.
- ◐ Ciel peu nuageux.
- ◍ Ciel nuageux.
- ● Ciel couvert.
- ≡ Brouillard.
- = Brume.
- ∞ Brume sèche.
- • Pluie.
- ⁘ Bruine.
- ✱ Neige.
- Averse de pluie.
- Averse de neige.
- Averse de grêle.
- TR Traces de pluie (moins de 0 mm. 1).
- Orage.
- Eclairs.
- Tempête de sable.
- Poussières ou sable brassés par le vent.
- Tourbillon de poussière ou sable.
- Grains.
- Vent calme.

MINISTÈRE DES TRAVAUX PUBLICS, DES TRANSPORTS ET DU TOURISME
SECRÉTARIAT GÉNÉRAL A L'AVIATION CIVILE ET COMMERCIALE
DIRECTION DE LA MÉTÉOROLOGIE NATIONALE
SERVICE MÉTÉOROLOGIQUE DU MAROC

LIBRARY
JUN 22 1956
ANNÉE 1956

N° I37

BULLETIN QUOTIDIEN DES RENSEIGNEMENTS DU MAROC

PUBLIÉ SOUS LA RESPONSABILITÉ DU DIRECTEUR DU SERVICE MÉTÉOROLOGIQUE DU MAROC

Situation en altitude à 0300 T.U. le I6 MAI I956

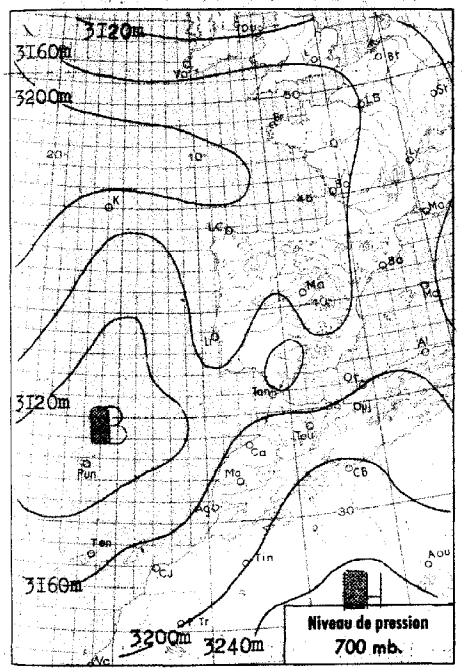

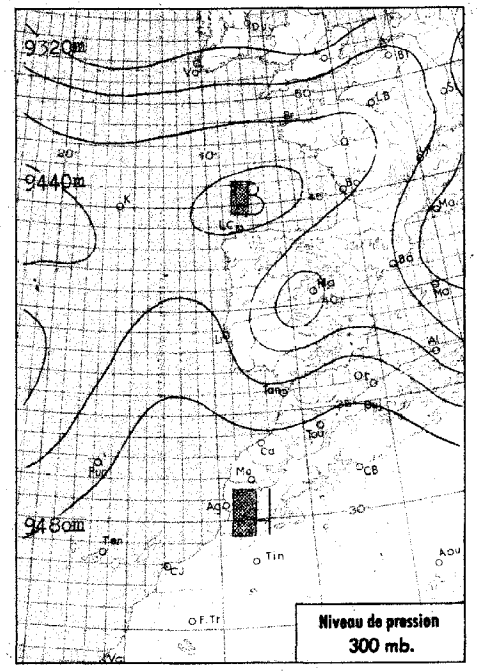

Situation générale à 0600 T.U. le I6 MAI I956

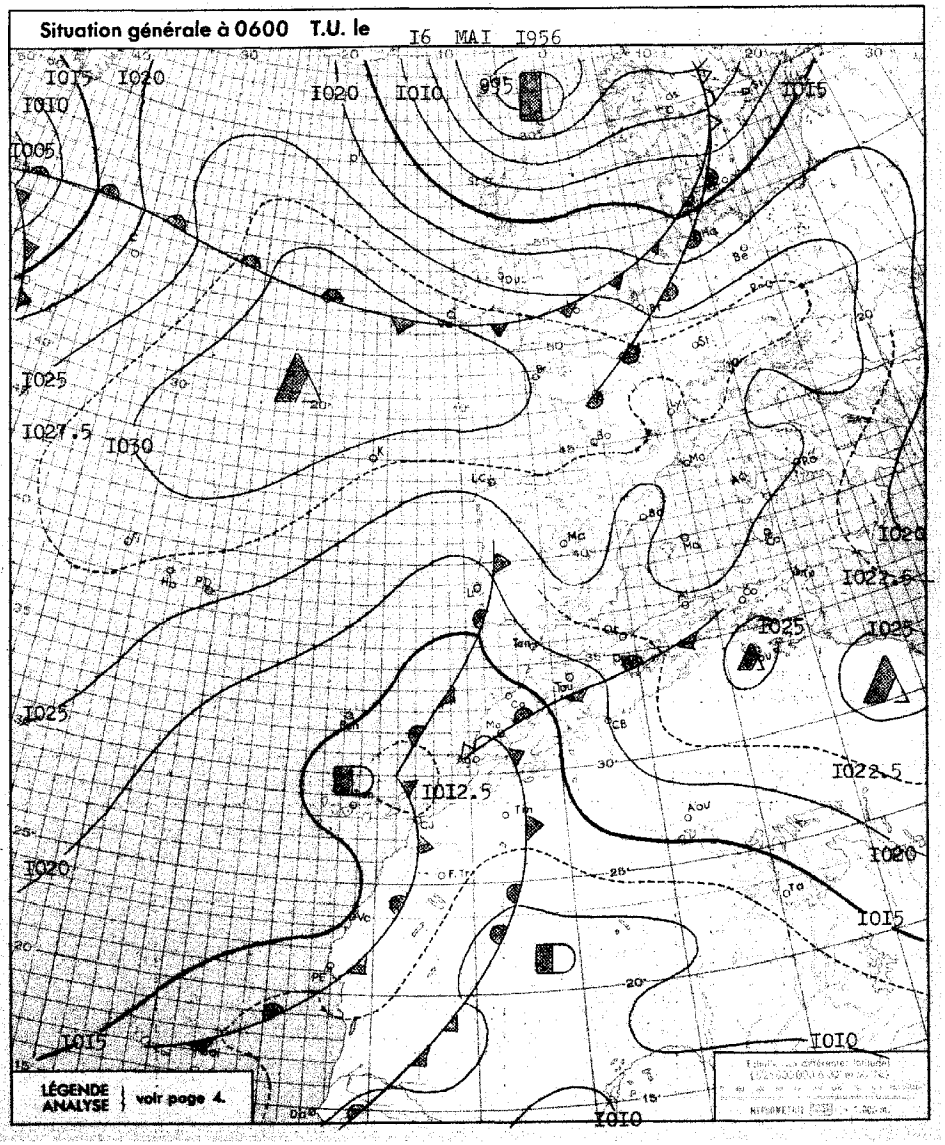

Radiosondage
Port-Lyautey
0300 T.U.

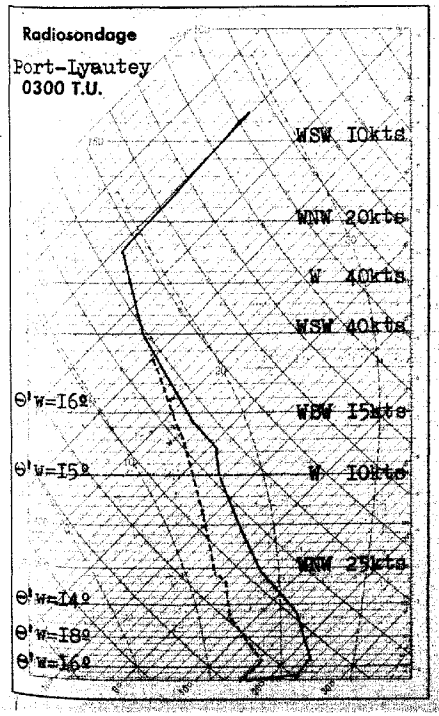

Analyse de la Situation à 0600 T.U.

Maintien d'un maximum barométrique sur le Constantinois, creusement d'une faible dépression dans les couches basses et moyennes entre Agadir et les Canaries.

En conséquence, accentuation de l'alimentation en air continental dans les basses couches, en air maritime instable dans les couches moyennes.

Recrudescence des développements orageux qui donnent au matin du I6 un ciel généralement nuageux par Altocumulus et Cirrus en plaine, par Cumulonimbus d'altitude sur le relief. Régression des brouillards côtiers nocturnes et matinaux.

Fortes rafales d'Est a Tanger et au Touahar.

Température en faible hausse.

LEGENDE

- Front chaud en surface
- Front quasi-stationnaire
- Front froid en surface
- Occlusion
- Front intertropical
- A. — anticyclone
- D. — dépression

Les autres lignes sont les isobares au niveau de la mer, cotées en millibars.

BULLETIN MÉTÉOROLOGIQUE DU MAROC

DU 16 MAI 1956

STATIONS	ALTITUDE (m) (de la cuvette du baromètre)	OBSERVATIONS DE 1800 TU la veille: Pression barométrique à 0 degré C et au niveau de la mer en millibars et dixièmes de millibars	Température de l'air en degré C	VENT: Direction	VENT: Vitesse en nœuds	Caractère du temps (voir légende)	Température du point de rosée en degré C	Hauteur de pluie tombée dans les 24 h. (de 6 à 6 h.) en millimètres	Maximum relevé à 18 h. la veille en degré C	Minimum relevé à 6 h. du matin en degrés C	OBSERVATIONS DE 0600 TU ce jour: Pression barométrique à 0 degré C et au niveau de la mer en millibars et dixièmes de millibars	Température de l'air en degré C	VENT: Direction	VENT: Vitesse en nœuds	Caractère du temps (voir légende)	Température du point de rosée en degré C
Tanger	86	1017.4	20	ENE	23	○	13		23	17	1018.5	17	ENE	25	◍	13
Oujda	460	1017.8	17	NNW	10	◐	13		24	11	1020.5	11	C		≡	10
Port-Lyautey	6	1014.5	26	WNW	02	○	16		27	17	1015.6	17	ESE	06	◍	15
Touahar	569	1013.9	23	ENE	31	◍	13		24	12	1019.0	12	E	34	◍	11
Rabat	68	1014.8	26	NW	04	○	14		26	17	1015.2	20	SE	08	◍	17
Fès	414	1014.0	26	ENE	06	○	14		25	16	1018.2	17	ENE	04	◍	11
Meknès	549	1013.4	29	NE	08	○	15		29	15	1017.9	15	ENE	08	◍	12
Nouasseur	200	1015.1	23	W	10	○	19		32	17	1015.1	21	SE	06	◍	14
Casablanca	[illegible]	1015.8	21	N	08	◍	18		27	18	1014.7	20	NW	06	◍	17
Ifrane (1)	1636											19	ESE	08	◍	12
Khouribga (1)	776		26	NNE	26	○	14		29	17						
Safi	25	1015.3	22	NW	06	○	18		23	20	1013.7	21	C		◍	14
Kasba-Tadla	501	1011.8	32	SSW	04	◐	12		33	19	1011.3	19	E	06	◍	13
Midelt (1)	1520		20	SSW	27	◍	01		26	11		11	C		◍	05
Mogador	8	1014.6	20	NNE	10	○	18		21	18	1013.5	21	NNE	02	◍	16
Marrakech	466	1012.6	31	WSW	20	⚶	09	TR	34	21	1014.6	22	WSW	12	◍	11
Agadir	19	1013.7	22	W	08	⚶	17		26	21	1013.9	26	ENE	10	◍	12
Ouarzazate (1)	1133		27	WNW	29	◍	-04		31	19		19	ESE	06	◍	04
Tindouf	451	1010.8	35	WNW	05	◍	-03		37	26	1013.5	26	NE	04	◍	01
Fort-Trinquet	360	1010.2	36	SSW	10	◍	01		38	26	1013.1	26	E	03	◍	08
Colomb-Bechar (1)	770		32	WSW	20	⚶	04	TR	32	21		21	ESE	26	○	07
Oran	180	1020.1	20	NE	14	◐	11		24	11	1021.9	12	C		◐	10
Porto	103	1019.3	24	N	07	○	11		26	14	1019.2	15	NNW	02	○	12
Cap St-Vincent	48	1017.3	20	E	04	○	17		29	14	1019.4	19	E	02	◍	12
Lisbonne	70	1018.3	27	NW	18	○	14		29	16	1016.1	18	E	23	○	16
Ponta Delgada	36	1022.3	16	NNE	18	○	12	TR	16	10	1023.1	15	NE	15	◍	10
Angra	31	1026.9	17	NE	10	◍	11		18	16	1025.7	16	NNE	08	∞	10
Horta	61	1026.0	18	NE	15	◍	11		19	15	1026.2	15	NE	13	◍	11
Flores	40	1028.6	18	E	57	◍	13		18	15	1028.6	15	ENE	02	◍	12
Funchal	110	1011.4	20	NE	08	◍	16		20	16	1015.1	16	N	11	○	14
Teneriffe	37	1013.8	22	SE	09	◍	15			17	1021.5	18	WNW	02	◍	13
Cap Juby	5	1012.3	20	NNE	08	∞	19			16	1013.7	17	WSW	03	∞	17
Villa Cisneros	6	1014.1	22	W	06	○	18									

(1) Pression réduite au niveau de la station.

SONDAGES AÉROLOGIQUES à 0800 TU

De gauche à droite, sous les noms de chaque station : Altitude en m.; direction d'où vient le vent; vitesse en nœuds.

TANGER			FORT-TRINQUET			KASBA-TADLA			AGADIR			RABAT			MARRAKECH			FES		
500	ESE	29	500	SE	06				500	E	31	500	SE	10				500	ENE	16
1000	SE	21	1000	WNW	09	1000	SE	05	1000	SE	16	1000	SSE	02	1000	SSE	15	1000	SSW	02
1500	SSW	12	1500	WSW	06	1500	SSW	05	1500	SSW	16	1500	SW	10	1500	SSE	17	1500	SSE	04
2000	WSW	10	2000	S	11	2000	SSW	08	2000	SSW	21	2000	WSW	12	2000	SSE	08	2000	S	04
2500	WNW	19	2500	SSW	14	2500	SSW	07	2500	SW	29	2500	SSW	14	2500	SSE	11	2500	WNW	10
3000	WNW	25	3000	S	19	3000	SW	06	3000	SW	31	3000	SW	10	3000	SSE	09			
4000	WSW	33	4000	SSW	24	4000	SSW	08							4000	SSE	11			
5500	SW	14																		

BULLETIN MÉTÉOROLOGIQUE DU MAROC

Prévisions pour la journée du 17 MAI 1956

Persistance du temps chaud sur l'ensemble du Maroc, brumeux sur la côte, orageux sur le relief.

Vent d'Est type chergui, fort sur l'extrême Nord du pays, faible ailleurs.

Température stationnaire ou en faible hausse.

La mer sera belle en général, agitée dans le détroit, la houle très faible 0,5m.

BULLETIN D'ENNEIGEMENT

OUKAIMEDEN (ESSI) 40cm , couche irrégulière.

OBSERVATIONS DES PORTS A 0600 TU

STATIONS	ETAT DE LA MER	ETAT DE LA HOULE: Direction	Hauteur en mètres	Période en sec.	Hauteur maximun depuis 06 la veille
Cap Spartel	Forte	E	XX	XX	
Mehedya	Calme	W	0,5	06	Stat.0,5m.
Rabat	Belle	WNW	0,5		Stat.0,5m.
Casablanca	Calme	NW	I		
Mazagan	Belle	WNW	I		Stat. Im.
Safi	Belle	WNW	0,5	I2	Stat.0,5m.
Mogador	Belle	NW	0,5	04	I,5m à I800TU
Agadir	Calme	WNW	0,5	I0	Stat.0,5m.
ENREGISTREUR DE HOULE DE CASABLANCA-LIDO A 1100 TU					

LÉGENDE pour le caractère du temps :

- ○ Ciel clair.
- ◐ Ciel peu nuageux.
- ◍ Ciel nuageux.
- ◍ Ciel couvert.
- ≡ Brouillard.
- ═ Brume.
- ∞ Brume sèche.
- • Pluie.
- Bruine.
- * Neige.
- Averse de pluie.
- Averse de neige.
- Averse de grêle.
- TR Traces de pluie (moins de 0 mm. 1).
- Orage.
- Eclairs.
- Tempête de sable.
- Poussières ou sable brassés par le vent.
- Tourbillon de poussières ou sable.
- Grains.
- C Vent calme.

MINISTÈRE DES TRAVAUX PUBLICS, DES TRANSPORTS ET DU TOURISME
SECRÉTARIAT GÉNÉRAL A L'AVIATION CIVILE ET COMMERCIALE

DIRECTION DE LA MÉTÉOROLOGIE NATIONALE

ANNÉE 1956 — N° I38

SERVICE MÉTÉOROLOGIQUE DU MAROC

BULLETIN QUOTIDIEN DES RENSEIGNEMENTS DU MAROC

PUBLIÉ SOUS LA RESPONSABILITÉ DU DIRECTEUR DU SERVICE MÉTÉOROLOGIQUE DU MAROC

Situation en altitude à 0300 T.U. le I7 MAI I956.

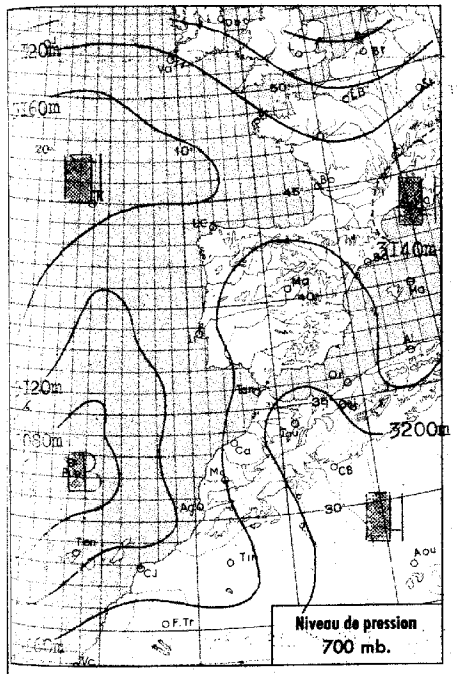

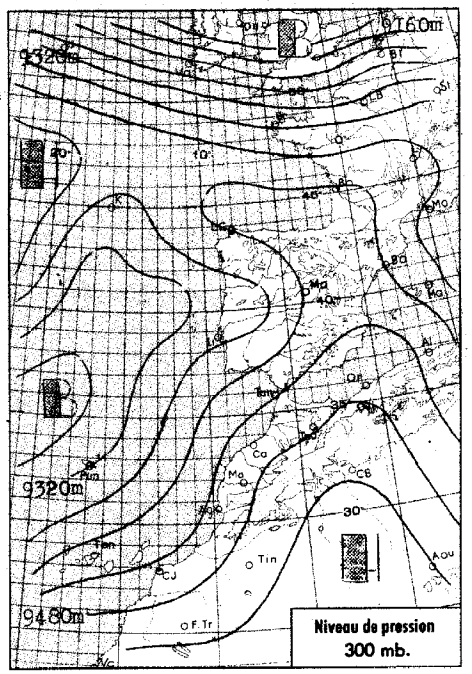

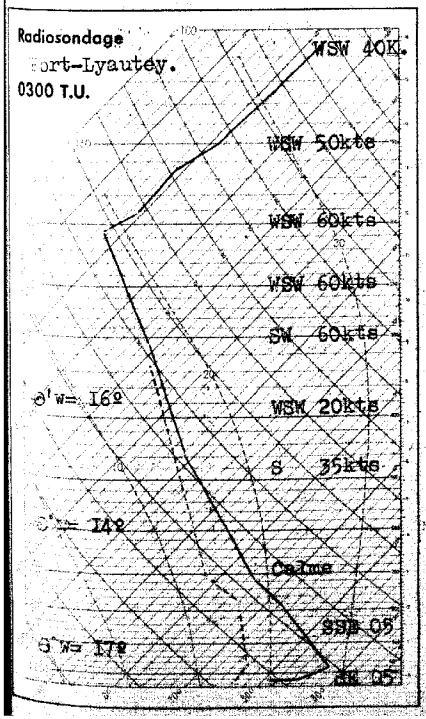

Analyse de la Situation à 0600 T.U.

L'évolution orageuse se poursuit au Maroc en même temps que se creuse la dépression située au large immédiat des côtes.

Ciel trés nuageux à couvert sur la majeure partie du pays. Averses sporadiques sur l'Atlas et la côte.

Vent le secteur Sud-Est modéré avec rafales temporaires chargées de poussières.

Température sans changement.

LÉGENDE

- Front chaud en surface
- Front froid en surface
- Front intertropical
- Front quasi-stationnaire
- Occlusion
- A. — anticyclone
- D. — dépression

Les autres lignes sont les isobares au niveau de la mer, cotées en millibars.

Situation générale à 0600 T.U. le I7 MAI I956.

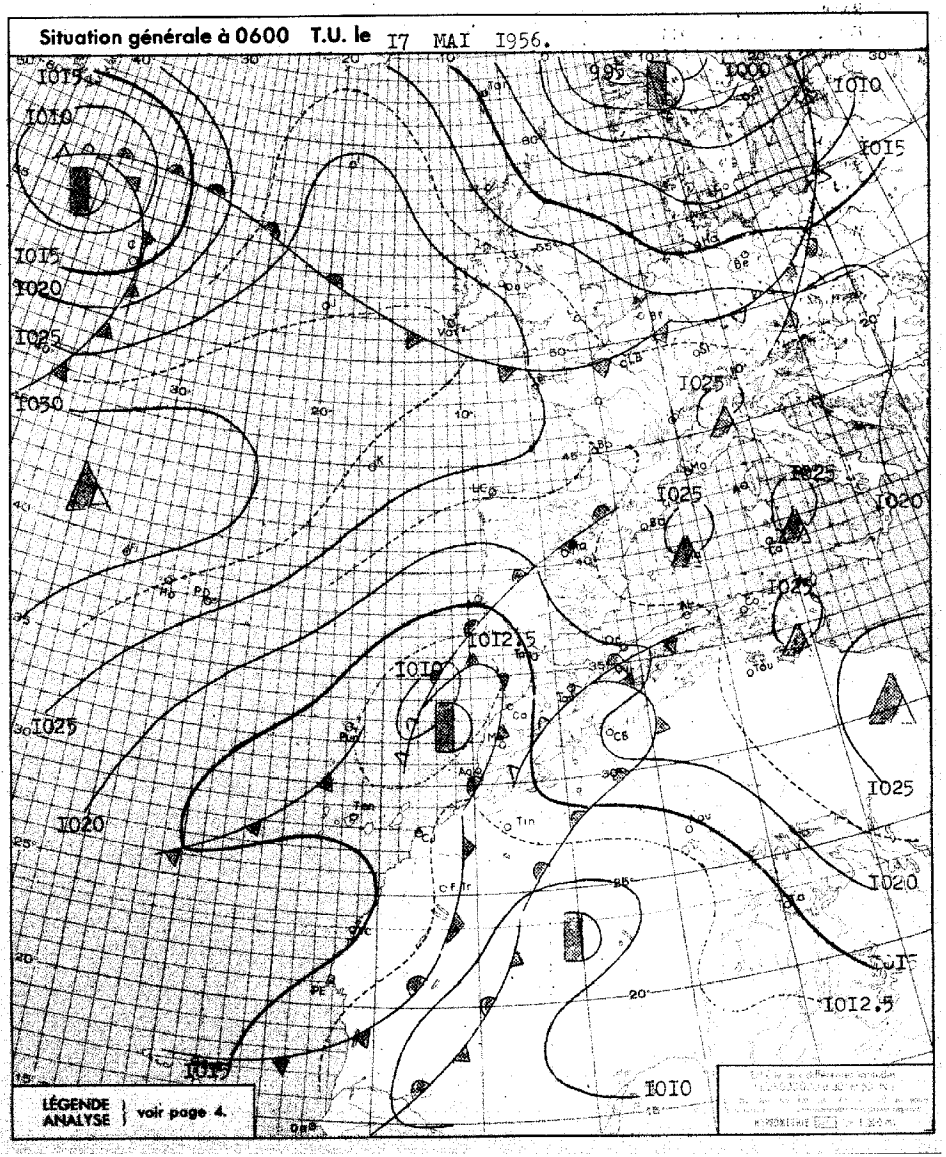

BULLETIN MÉTÉOROLOGIQUE DU MAROC

DU I7 MAI I956.

STATIONS	ALTITUDE (m) (de la cuvette du baromètre)	OBSERVATIONS DE 1800 TU la veille: Pression barométrique à 0 degré C et au niveau de la mer en millibars et dixièmes de millibars	Température de l'air en degré C	VENT Direction	VENT Vitesse en nœuds	Caractère du temps (voir légende)	Température du point de rosée en degré C	Hauteur de pluie tombée dans les 24 h. (de 6 à 6 h.) en millimètres	Maximum relevé à 18 h. la veille en degré C	Minimum relevé à 6 h. du matin en degrés C	OBSERVATIONS DE 0600 TU ce jour: Pression barométrique à 0 degré C et au niveau de la mer en millibars et dixièmes de millibars	Température de l'air en degré C	VENT Direction	VENT Vitesse en nœuds	Caractère du temps (voir légende)	Température du point de rosée en degré C
Tanger	86	I0I7.6	20	ENE	23	◍	I2		23	I7	I0I7.7	I7	ENE	2I	◍	I3
Oujda	460	I0I7.0	I8	NW	I0	◍	I3		24	I5	I0I8.5	I5	C		◍	
Port-Lyautey	6	I0I3.3	30	ENE	06	◍	I8		32	I7	I0I4.5	I8	ENE	02	◍	I5
Touahar	569	I0I6.I	2I	ENE	I8	◍	I3		22	I2	I0I8.8	I3	E	I6	◍	I2
Rabat	68	I0I3.8	28	SSE	I2	◍	I5	02	34	20	I0I4.0	2I	C		<	I3
Fès	414	I0I7.2	26	C		◍	I0		27	I6	I0I8.4	I7	NNE	02	◍	I2
Meknès	549	I0I5.6	25	ENE	I0	◍	I5	TR	28	20	I0I6.2	2I	SSW	I4	◍	II
Nouasseur	200	I0I3.8	30	S	I2	◍	I6		34	22	I0I4.I	23	S	20	◍	I4
Casablanca	55	I0I3.6	29	NNE	06	◍	I8		33	20	I0I3.4	25	SE	I9	◍	[illegible]
Ifrane (1)	1636															
Khouribga (1)	776		2I	S	08	◍	II	02	30	I5		I6	ESE	I6	◍	I3
Safi	25	I0I3.5	23	WSW	I0	○	I7	0I	35	I7	I0I3.2	I7	NE	05	◍	I0
Kasba-Tadla	501	I0I6.5	25	SSW	06	◍	II	0I	32	I7	I0I9.5	I7	E	06	◍	II
Midelt (1)	1520		24	WSW	29	R	I0	TR	25	II		I3	WNW	I4	◍	08
Mogador	8	I0I5.0	20	SW	I2	◍	I7	TR	3I	I8	I0I3.5	I8	WSW	02	◍	09
Marrakech	466	I0I4.9	22	ENE	22	▽	I4	03	3I	I8	I0I5.0	2I	S	I2	▽	I4
Agadir	19	I0I4.7	20	W	06	◍	I7	TR	36	I8	I0I3.6	25	E	I6	▽	I5
Ouarzazate (1)	1133		22	C		▽	09	09	27	I4		I4	C		◍	I2
Tindouf	451	I0I0.7	35	SE	04	◍	-0I		38	23	I0I3.0	24	E	04	○	06
Port-Trinquet	360	I002.8	38	W	02	◍	05		39	24	I0I2.5	26	N	07	◍	I2
Colomb-Bechar (1)	770		30	SSE	I2	◍	04		3I	20		2I	ENE	06	◍	07
Oran	180	I0I9.4	22	NNE	06	◍	09		23	I3	I020.4	I5	C		◍	I2
Porto	103	I0I7.7	2I	N	02	○	I6		30	I5	I0I6.0	I6	E	02	○	I4
Cap St-Vincent	48									I6	I0I2.7	I8	ESE	29	○	
Lisbonne	70									I6	I0I7.I	I7	ENE	08	◍	I4
Ponta Delgada	36	I023.7	I6	NNE	I7	◍	I2		I8	I5	I024.3	I5	NNE	I8	◍	I5
Angra	31	I027.8	I5	NNE	I2	▽	I2	TR	I8	I5	I027.8	I5	NNE	06	◍	II
Horta	61	I027.I	I8	NE	I4	○	II		I9	I5	I028.I	I5	NE	I6	◍	09
Flores	40	I029.8	I8	E	07	◍	I5	TR	I9	I5	I03I.0	I5	NNE	02	◍	I4
Funchal	110	I0I3.5	I9	N	I2	◍	I6		22							
Teneriffe	37									I8	I0I2.I	I9	NW	I2	◍	II
Cap Juby	5									I6	I0I4.7	I7	C		≡	I5
Villa Cisneros	6									I8	I0I5.6	I8	C		◍	I3

(1) Pression réduite au niveau de la station.

SONDAGES AÉROLOGIQUES à 0800 TU

De gauche à droite, sous les noms de chaque station : Altitude en m.; direction d'où vient le vent; vitesse en nœuds.

TANGER			RABAT			FORT-TRINQUET			TOUAHAR			AGADIR			KASBA-TADLA			MIDELT		
500	ESE	29	500	WSW	I4	500	NNE	08				500	ENE	I7						
I000	SE	I7	I000	ESE	I7	I000	N	04	I000	WSW	07	I000	SSE	08	I000	SSW	08			
I500	SSW	I4	I500	SSW	23	I500	NE	04	I500	SSW	I5	I500	S	2I	I500	SSW	I2			
2000	SSW	I6	2000	SW	2I	2000	ENE	04	2000	WSW	I4	2000	SSW	35	2000	SSW	2I	2000	WSW	I7
2500	SSW	23	2500	SW	25	2500	SSW	I5	2500	WSW	I7	2500	SSW	37	2500	SSW	24	2500	W	I4
3000	SSW	2I	3000	SW	3I	3000	SSW	I2	3000	WSW	I3							3000	W	I4
4000	SSW	23							4000	NW	03							4000	W	08

Prévisions pour la journée du I8 MAI I956.

Temps orageux sur le relief Marocain et l'Oriental où le ciel trés nuageux à couvert donnera lieu à des averses nombreuses.

Temps instable sur les plaines occidentales avec alternance de ciel nuageux et de belles éclaircies. Quelques ondées éparses.

Vent de Sud-Ouest modéré.

Température en baisse sur l'Occidental, stationnaire sur l'Oriental.

La mer sera peu agitée, la houle fai-ble, courte d'Ouest Im à I.50m.

Bulletin d'enneigement.

OUKAIMEDEN (ESSI) 40cm (couche irrégulière)

OBSERVATIONS DES PORTS A 0600 TU

STATIONS	ETAT DE LA MER	ETAT DE LA HOULE: Direction	Hauteur en mètres	Période en sec.	Hauteur maximun depuis 06 la veille
Cap Spartel	Agitée	E	xx	xx	
Mehedya	Calme	W	0.5	06	Stat. 0.5m.
Rabat					
Casablanca	Agitée	NW	I.5		
Mazagan	Belle	WNW	I	I0	Stat. Im.
Safi	Peu agit	WSW	I	04	0.5m à I800
Mogador	Belle	W	0.5	04	Stat. 0.5m
Agadir	Calme	WNW	0.25	I2	0.50m à I800.
ENREGISTREUR DE HOULE DE CASABLANCA-LIDO A 1100 TU					

LÉGENDE pour le caractère du temps :

- ○ Ciel clair.
- ◐ Ciel peu nuageux.
- ◍ Ciel nuageux.
- ◍ Ciel couvert.
- ≡ Brouillard.
- = Brume.
- ∞ Brume sèche.
- • Pluie.
- Bruine.
- * Neige.
- ▽ Averse de pluie.
- ▽ Averse de neige.
- ▽ Averse de grêle.
- TR Traces de pluie (moins de 0 mm. 1).
- Orage.
- < Eclairs.
- Tempête de sable.
- Poussières ou sable beaussés par le vent.
- Tourbillon de poussières ou sable.
- Grains.
- C Vent calme.

ERRATUM Bulletin du I6 MAI I956.

FES Tº maximum 28º

MINISTÈRE DES TRAVAUX PUBLICS, DES TRANSPORTS ET DU TOURISME
SECRÉTARIAT GÉNÉRAL A L'AVIATION CIVILE ET COMMERCIALE
DIRECTION DE LA MÉTÉOROLOGIE NATIONALE
ANNÉE 1956 — SERVICE MÉTÉOROLOGIQUE DU MAROC — N° I39

BULLETIN QUOTIDIEN DES RENSEIGNEMENTS DU MAROC

PUBLIÉ SOUS LA RESPONSABILITÉ DU DIRECTEUR DU SERVICE MÉTÉOROLOGIQUE DU MAROC

Situation en altitude à 0300 T.U. le I8 MAI I956

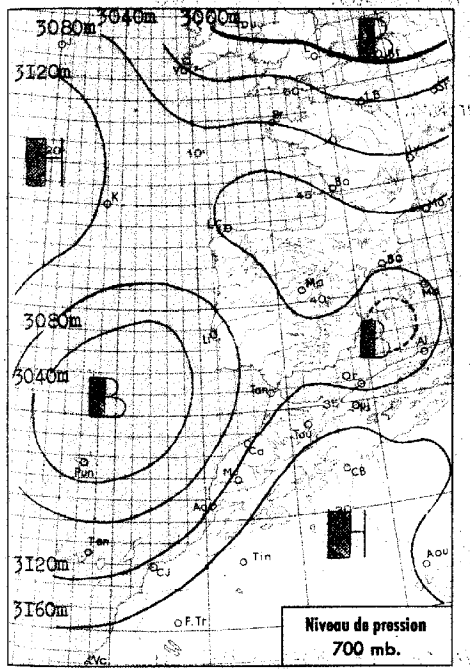

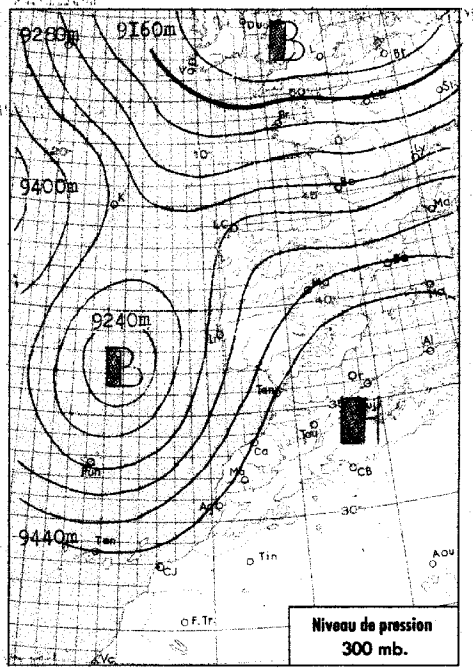

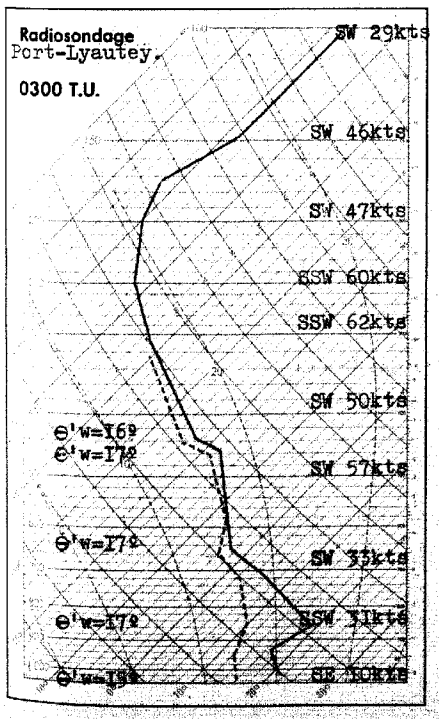

Analyse de la Situation à 0600 T.U.

La dépression I008mb au voi--sinage du Maroc se déplace très lentement vers le Portugal, tandis que le Maroc Occidental est progres--sivement envahi par de l'air polai--re très évolué mais relativement frais. La masse d'air tropical insta--ble de Sud-Sud-Ouest intéresse en--core le relief Marocain et l'Orien--tal.

En conséquence, le temps demeure couvert, orageux et chaud, à l'Est d'une ligne Tanger-Tindouf, avec pluies généralement faibles. Instabilité et baisse de température sur les plaines occidentales où al--ternent passages nuageux et belles éclaircies, dans un courant assez ré--gulier et modéré d'Ouest-Sud-Ouest.

LÉGENDE

- Front chaud en surface
- Front quasi-stationnaire
- Front froid en surface
- Occlusion
- Front intertropical
- A. — anticyclone
- D. — dépression

Les autres lignes sont les isobares au niveau de la mer, cotées en millibars.

Situation générale à 0600 T.U. le I8 MAI I956

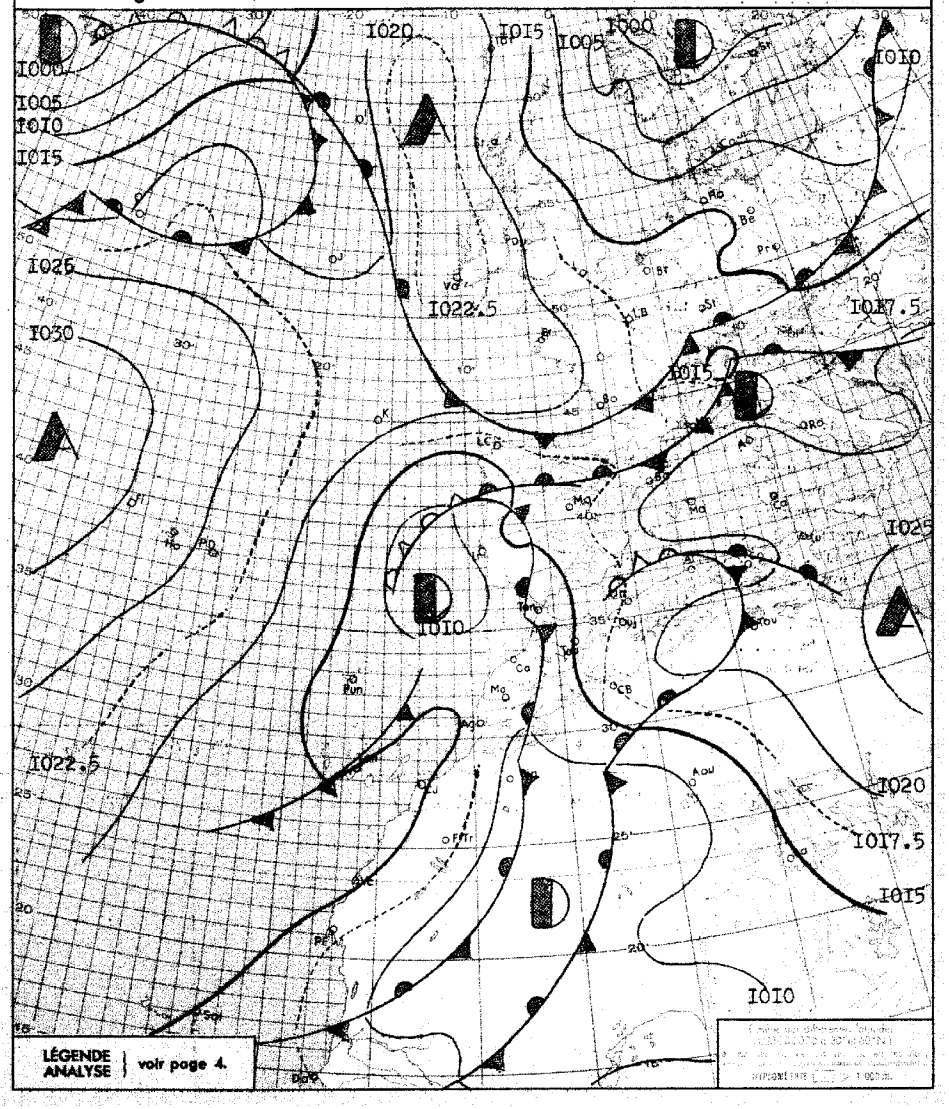

BULLETIN MÉTÉOROLOGIQUE DU MAROC

DU 18 MAI 1956.

STATIONS	ALTITUDE (m) (de la cuvette ou baromètre)	OBSERVATIONS DE 1800 TU la veille: Pression barométrique à 0 degré C et au niveau de la mer en millibars et dixièmes de millibars	Température de l'air en degré C	VENT: Direction	VENT: Vitesse en nœuds	Caractère du temps (voir légende)	Température du point de rosée en degré C	Hauteur de pluie tombée dans les 24 h. (de 6 à 6 h.) en millimètres	Maximum relevé à 18 h. la veille en degré C	Minimum relevé à 6 h. du matin en degré C	OBSERVATIONS DE 0600 TU ce jour: Pression barométrique à 0 degré C et au niveau de la mer en millibars et dixièmes de millibars	Température de l'air en degré C	VENT: Direction	VENT: Vitesse en nœuds	Caractère du temps (voir légende)	Température du point de rosée en degré C
Tanger	86	1016.3	19	E	19	◍	15	TR	21	17	1012.6	17	ENE	19	▽	15
Oujda	460	1016.3	20	NNW	08	◍	15	TR	25	15	1015.7	16	SSW	02	◍	14
Port-Lyautey	6	1015.9	24	ESE	10	◍	16	TR	30	19	1012.8	19	WSW	08	◍	18
Touahar	569	1016.3	22	WNW	06	◍	16	04	25	15	1015.8	16	ENE	28	▽	13
Rabat	68	1013.5	28	SSW	12	▽	08	01	28	18	1013.3	18	SW	06	◍	16
Fès	414	1017.1	21	SSW	04	◍	15	05	24	16	1011.6	23	ESE	10	◍	10
Meknès	549	1016.3	21	S	14	◍	12	07	25	16	1012.1	19	NW	04	◍	13
Nouasseur	200	1013.4	21	N	08	◍	18		28	15	1013.9	16	WSW	06	◍	16
Casablanca	55	1013.0	21	W	02	◍	19		29	17	1013.7	17	SW	06	◍	16
Ifrane (1)	1636															
Khouribga (1)	776		19	ESE	12	◍	13	04	20	14		14	SSW	02	◍	11
Safi	25	1012.7	20	WNW	09	◍	17		22	17	1013.9	17	WSW	13	◍	17
Kasba-Tadla	501	1013.5	23	E	16	▽	10	01	28	17	1011.0	23	S	04	◍	09
Midelt (1)	1620		17	C		◍	10	01	20	11		11	WSW	02	◍	10
Mogador	8	1013.5	21	SSW	02	◍	18	TR	22	18	1014.7	18	SSW	08	○	17
Marrakech	466	1013.0	23	S	10	▽	17	TR	26	14	1013.8	14	WNW	04	◍	14
Agadir	19	1013.7	20	WNW	12	◍	17	TR	30	15	1014.1	16	C		◍	16
Ouarzazate (1)	1133		27	SSE	06	•	03	02	27	16		16	ENE	22	•	11
Tindouf	451	1006.9	38	SSW	12	◍	04		39	26	1018.9	26	N	04	◍	10
Fort-Trinquet	360	1008.8	36	WSW	08	◍	09		36	19	1012.6	19	N	08	◍	12
Colomb-Bechar (1)	770		30	SSW	06	◍	05		31	23		24	ESE	12	◍	03
Oran	180	1018.9	19	NNW	08	◍	14	TR	24	15	1018.2	16	C		◍	14
Porto	103	1014.9	21	E	02	◍	15	03	25	17	1012.9	16	SE	02	◍	16
Cap St-Vincent	48	1012.0	19	SE	23	○	19		19	16	1009.8	18	SE	19	◍	18
Lisbonne	70							02		16	1010.9	17	NE	10	▽	16
Ponta Delgada	36	1023.9	17	NNE	26	◍	10		18	14	1023.3	15	NNE	14	◍	11
Angra	31	1027.6	17	NNE	20	○	12	TR		14	1026.3	14	N	09	▽	13
Horta	61	1028.2	17	N	10	◍	12	TR		13	1026.8	15	NNE	12	◍	10
Flores	40	1031.6	17	N	05	○	15			15	1029.4	15	N	02	◍	13
Funchal	110	1013.2	20	N	15	◍	15		21	16	1013.8	17	NW	12	◍	14
Teneriffe	37	1014.6	23	NW	08	◍	16		24	11	1014.6	18	N	08	○	13
Cap Juby	5	1014.3	22	WSW	05	◍	17		24	18	1015.1	19	C		○	16
Villa Cisneros	6	1027.1	20	N	08	◍	15		23	17	1015.2	17	NE	08	◍	16

(1) Pression réduite au niveau de la station.

Prévisions pour la journée du 19 MAI 1956.

Temps faiblement instable sur l'ensemble du Maroc avec alternance de ciel nuageux et de belles éclaircies.

Quelques ondées éparses, principalement sur le relief.

Vent de secteur Ouest faible à modéré.

Température stationnaire sur l'Occidental, en baisse sur l'Oriental.

La mer sera peu agitée la houle faible courte d'Ouest 1m à 1,5m.

BULLETIN D'ENNEIGEMENT:

OUKAIMEDEN (ESSI) 40cm en couche irrégulière.

OBSERVATIONS DES PORTS A 0600 TU

STATIONS	ETAT DE LA MER	ETAT DE LA HOULE: Direction	Hauteur en mètres	Période en sec.	Hauteur maximum depuis 06 la veille
Cap Spartel	Belle				
Mehedya	Calme	W	0,5	06	Stat. 0,5m.
Rabat					
Casablanca	Belle	NW	1		
Mazagan	Belle	WNW	1	10	Stat. 1m.
Safi	Agitée	WSW	1,5	08	1m à 1800TU
Mogador	Belle	W	0,5	04	Stat. 0,5m.
Agadir	Calme	WNW	0,5	12	1m à 1800TU
ENREGISTREUR DE HOULE DE CASABLANCA-LIDO A 1100 TU					

SONDAGES AÉROLOGIQUES à 0800 TU

De gauche à droite, sous les noms de chaque station : Altitude en m. ; direction d'où vient le vent ; vitesse en nœuds.

FES			TOUAHAR			MARRAKECH			TANGER			FORT-TRINQUET			MIDELT			MOGADOR		
500	ENE	08							500	SSE	17	500	NNE	12				500	SW	11
1000	SSE	08	1000	E	37	1000	N	07	1000	SSE	23	1000	NW	17				1000	SW	17
1500	SSW	16	1500	SSW	07	1500	SSW	20	1500	SSE	29	1500	SW	29						
2000	SW	21	2000	SSE	11	2000	SSW	29	2000	S	19				2000	W	08			
2500	SW	17	2500	S	05	2500	SSW	31	2500	SSW	25				2500	SSW	17			
3000	SW	17	3000	WSW	13	3000	SSW	41							3000	SSW	25			
			4000	SSW	12	4000	SW	44												

LÉGENDE pour le caractère du temps :

- ○ Ciel clair.
- ○ Ciel peu nuageux.
- ◍ Ciel nuageux.
- ◍ Ciel couvert.
- ≡ Brouillard.
- = Brume.
- ∞ Brume sèche.
- • Pluie.
- Bruine.
- * Neige.
- ▽ Averse de pluie.
- ▽ Averse de neige.
- ▽ Averse de grêle.
- TR Traces de pluie (moins de 0 mm. 1).
- Orage.
- < Eclairs.
- Tempête de sable.
- Poussières ou sable brassés par le vent.
- Tourbillon de poussières ou sable.
- ∀ Grains.
- C Vent calme.

MINISTÈRE DES TRAVAUX PUBLICS, DES TRANSPORTS ET DU TOURISME
SECRÉTARIAT GÉNÉRAL A L'AVIATION CIVILE ET COMMERCIALE

DIRECTION DE LA MÉTÉOROLOGIE NATIONALE

ANNÉE 1956 — SERVICE MÉTÉOROLOGIQUE DU MAROC — N° I40

BULLETIN QUOTIDIEN DES RENSEIGNEMENTS DU MAROC

PUBLIÉ SOUS LA RESPONSABILITÉ DU DIRECTEUR DU SERVICE MÉTÉOROLOGIQUE DU MAROC

Situation en altitude à 0300 T.U. le I9 MAI I956

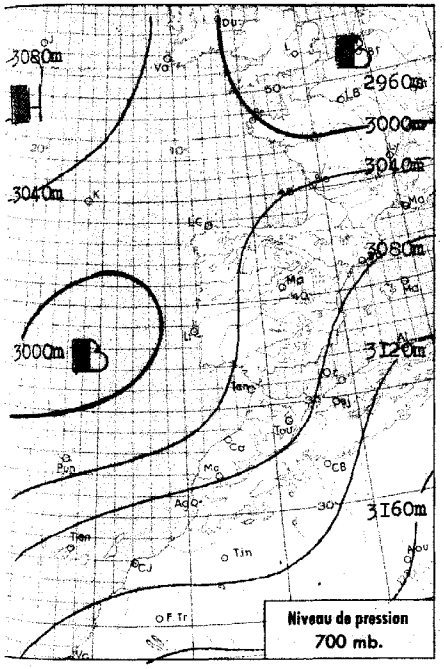

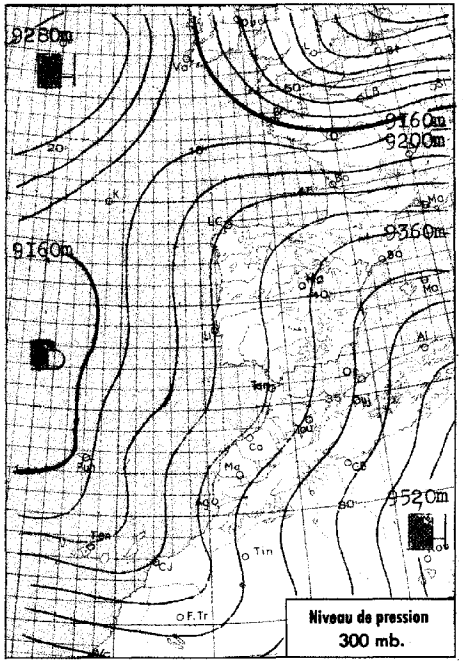

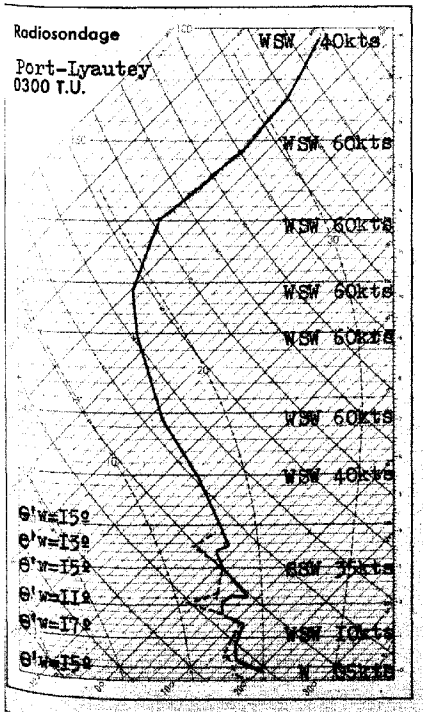

Analyse de la Situation à 0600 T.U.

Une zône dépressionnaire complexe s'étend du large du Portugal a la Méditerranée occidentale.

Une dorsale relative Canaries-Moyen Atlas s'est formée dans la masse d'air frais d'origine polaire qui baigne maintenant le Maroc.

Ciel généralement nuageux sur l'ensemble du pays. Relief accroché a partir de I500m. Quelques averses sur le MoyenAtlas.

Vent de secteur Ouest faible a modéré.

Température en faible baisse.

LÉGENDE

- Front chaud en surface
- Front froid en surface
- Front intertropical
- Front quasi-stationnaire
- Occlusion
- A. — anticyclone
- D. — dépression

Les autres lignes sont les isobares au niveau de la mer, cotées en millibars.

Situation générale à 0600 T.U. le I9 MAI I956

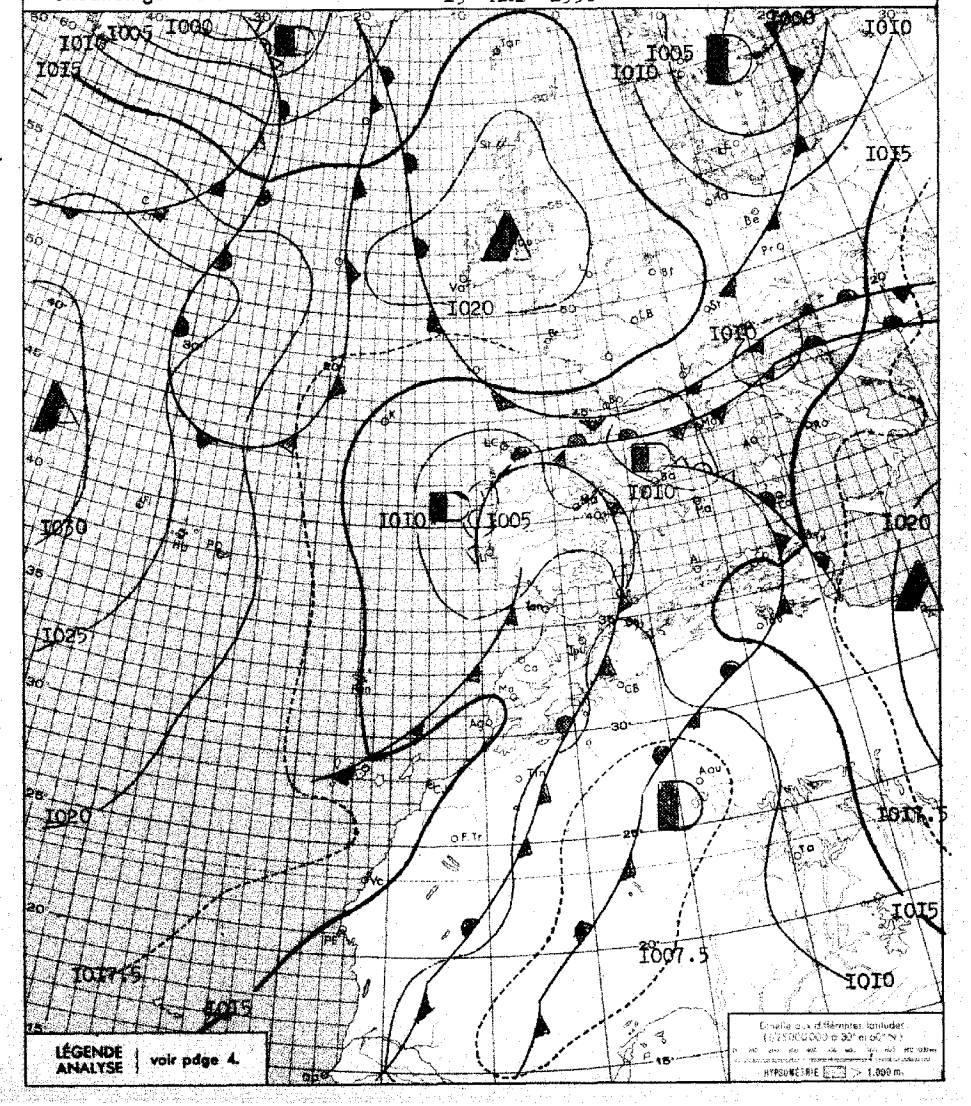

BULLETIN MÉTÉOROLOGIQUE DU MAROC

DU 19 MAI 1956

STATIONS	ALTITUDE (m) (de la cuvette du baromètre)	OBSERVATIONS DE 1800 TU la veille: Pression barométrique à 0 degré C et au niveau de la mer en millibars et dixièmes de millibars	Température de l'air en degré C	VENT: Direction	VENT: Vitesse en nœuds	Caractère du temps (voir légende)	Température du point de rosée en degré C	Hauteur de pluie tombée dans les 24 h. (de 6 à 6 h.) en millimètres	Maximum relevé à 18 h. la veille en degré C	Minimum relevé à 6 h. du matin en degrés C	OBSERVATIONS DE 0600 TU ce jour: Pression barométrique à 0 degré C et au niveau de la mer en millibars et dixièmes de millibars	Température de l'air en degré C	VENT: Direction	VENT: Vitesse en nœuds	Caractère du temps (voir légende)	Température du point de rosée en degré C
Tanger	86	1013.9	20	WNW	02	◐	16	TR	23	14	1013.4	16	S	08	◍	16
Oujda	460	1011.5	24	C		◍	11	02	28	15	1010.5	15	C		◍	15
Port-Lyautey	6	1013.5	22	WNW	10	○	16	TR	24	18	1013.2	19	WSW	04	◐	14
Touahar	569	1010.5	22	W	08	○	18	02	22	14	1011.9	15	W	14	≡	14
Rabat	68	1014.4	20	WNW	10	◍	16		26	17	1014.1	17	SW	02	◍	15
Fès	414	1012.0	22	WNW	04	◍	17	TR	24	15	1014.0	15	WSW	02	◍	15
Meknès	549	1012.7	21	C		◍	17	02	21	14	1013.9	15	WNW	02	,	14
Nouasseur	200	1014.1	22	NNW	08	○	17		26	15	1014.2	17	W	04	◍	14
Casablanca	55	1014.4	21	W	10	○	17		23	18	1014.4	18	SW	04	◍	15
Ifrane (1)	1636															
Khouribga (1)	776		22	NW	10	○	13	TR	24	12		12	NW	04	◍	12
Safi	25	1015.0	20	WSW	10	◍	16		22		1014.6	18	WSW	06	◍	16
Kasba-Tadla	501	1011.1	25	SW	04	○	16	TR	25	16	1014.2	16	SW	04	◍	14
Midelt (1)	1520		19	SSW	14	◍	05		20	11		11	WSW	10	◐	09
Mogador	8	1015.5	21	C		○	17		22	17	1015.1	18	WNW	02	◍	16
Marrakech	466	1011.2	25	WNW	08	○	16		25	14	1014.2	15	WNW	02	◐	15
Agadir	19	1014.0	21	WNW	14	○	17		22	17	1014.5	18	C		◐	16
Ouarzazate (1)	1133		22	S	10	◍	05	TR	23	13		13	C		◐	11
Tindouf	451	1006.2	37	W	04	◐	05		37	18	1010.5	18	W	04	◍	09
Fort-Trinquet	360	1009.6	33	W	04	○	10		34	16	992.7	16	N	16	○	13
Colomb-Bechar (1)	770		31	SSW	16	◍	-01		33	19		21	NNW	04	◍	06
Oran	180	1015.0	22	N	02	◍	15	TR	24	19	1011.0	19	NNE	04	◍	16
Porto	103	1010.2	17	NE	02	R	17	19	22	15	1007.2	16	S	02	.	16
Cap St-Vincent	48	1009.6	19	SSW	19	◐	19		19	11	1009.2	17	SW	12	◍	17
Lisbonne	70	1008.5	19	SSW	15	●	15	TR	23	16	1007.4	16	S	14	◍	17
Ponta Delgada	36	1023.3	17	NNE	18	◐	13	TR	19	15	1021.1	15	WNW	13	◐	14
Angra	31	1025.7	17	NW	12	◍	12	01	17							
Horta	61	1026.6	16	NNE	13	◍	11	04	18	15	1023.1	17	N	12	◍	14
Flores	40	1028.5	28	NNW	50	◍	16	TR	28	17	1026.5	17	NNW	11	◍	16
Funchal	110	1015.0	19	N	21	◐	14		20	16	1014.4	17	N	13	◐	13
Teneriffe	37	1015.9	21	N	16	◍	12			17	1015.7	18	WNW	04	○	12
Cap Juby	5	1015.8	21	ESE	21	○	[illegible]			18	1015.7	18	N[illegible]	[illegible]		
Villa Cisneros	6	1014.2	21	NNE	21	○	15			17	1015.6	17	[illegible]	[illegible]		16

(1) Pression réduite au niveau de la station.

SONDAGES AÉROLOGIQUES à 0600 TU

De gauche à droite, sous les noms de chaque station : Altitude en m.; direction d'où vient le vent; vitesse en nœuds.

FORT-TRINQUET			TINDOUF			KASBA-TADLA			MIDELT			RABAT			AGADIR		
500	NNE	16										500	SW	17	500	W	10
1000	NNW	23	1000	WNW	14	1000	W	04				1000	SW	12	1000	ESE	08
1500	WSW	17	1500	SW	19	1500	SSW	04									
2000	SW	29	2000	WSW	23				2000	WNW	10						
2500	SW	29							2500	WSW	08						
3000	SW	43															

Prévisions pour la journée du 20 MAI 1956

Le temps demeurera faiblement instable sur l'ensemble du Maroc avec alternance de ciel nuageux et de belles éclaircies, particulièrement marquées sur la moitié Sud du pays. Quelques averses sur le Riff et le Moyen Atlas.

Vent de Nord-Ouest faible à modéré.

Température stationnaire.

La mer sera peu agitée, la houle faible de Nord-Ouest 1m a 1,5m.

BULLETIN D'ENNEIGEMENT

OUKAIMEDEN (ESSI) 35cm couche irrégulière.

OBSERVATIONS DES PORTS A 0600 TU

STATIONS	ETAT DE LA MER	ETAT DE LA HOULE: Direction	Hauteur en mètres	Période en sec.	Hauteur maximun depuis 06 la veille
Cap Spartel	Belle	XX	XX	XX	
Mehedya	Calme	W	0,5	06	Stat.0,5m.
Rabat					
Casablanca	Belle	NW	1		
Mazagan	Belle	WNW	1	10	Stat. 1m.
Safi	Peu agit	WSW	1	06	1,5m a 1800TU
Mogador	Bell	NW	0,5	04	Stat.0,5m.
[illegible]	Calme	WNW	0,25	14	0,5m a 1800TU
ENREGISTREUR DE HOULE DE CASABLANCA-LIDO A 1100 TU					

LÉGENDE pour le carnet [illegible] :

- Ciel clair.
- Ciel peu nuageux.
- Ciel nuageux.
- Ciel couvert.
- Brouillard.
- Brume.
- Brume sèche.
- Pluie.
- Bruine.
- Neige.
- Averse de pluie.
- Averse de neige.
- Averse de grêle.
- TR Traces de pluie (moins de 0 mm. 1).
- Orage.
- Eclairs.
- Tempête de sable.
- Poussières ou sable brassés par le vent.
- Tourbillon de poussières ou sable.
- Grains.
- Vent calme.

MINISTÈRE DES TRAVAUX PUBLICS, DES TRANSPORTS ET DU TOURISME
SECRÉTARIAT GÉNÉRAL A L'AVIATION CIVILE ET COMMERCIALE
DIRECTION DE LA MÉTÉOROLOGIE NATIONALE
SERVICE MÉTÉOROLOGIQUE DU MAROC
ANNÉE 1956 N° I4I

BULLETIN QUOTIDIEN DES RENSEIGNEMENTS DU MAROC

PUBLIÉ SOUS LA RESPONSABILITÉ DU DIRECTEUR DU SERVICE MÉTÉOROLOGIQUE DU MAROC

Situation en altitude à 0300 T.U. le 20 MAI 1956.

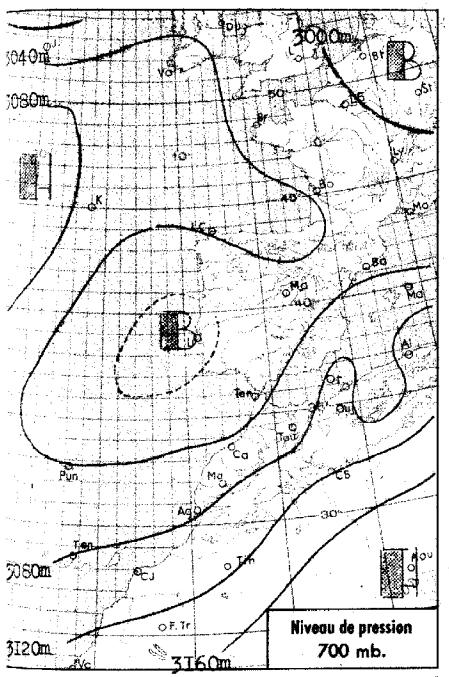

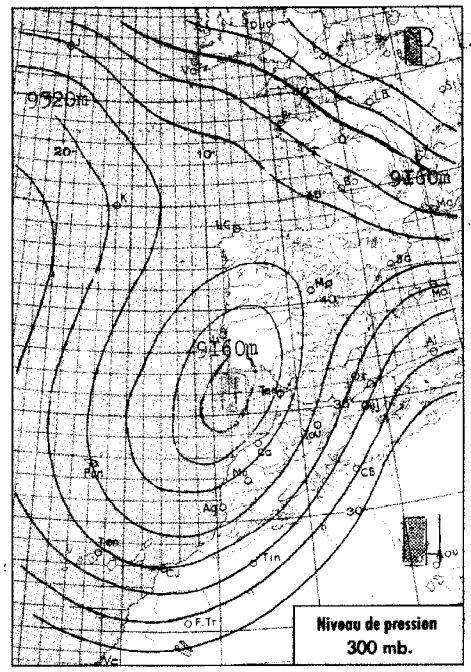

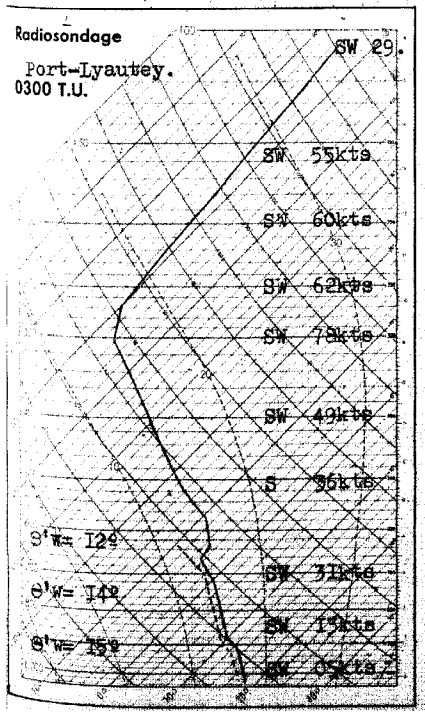

Analyse de la Situation à 0600 T.U.

L'infiltration d'air froid amorcée hier au Nord des Açores s'est poursuivie en direction du Sud. Il en résulte un nouveau creusement relatif entre Madère et les Açores. Par ailleurs la zone dépressionnaire comprise entre le Portugal et Madère continue à diriger sur le Maroc un flux maritime frais légèrement instable.

Le ciel est peu nuageux sur la moitié Sud, très nuageux avec faibles averses éparses sur la moitié Nord.

Le vent est faible de Sud-Ouest, la température sans changement.

≡V≡

LÉGENDE

- Front chaud en surface
- Front quasi-stationnaire
- Front froid en surface
- Occlusion
- Front intertropical
- A. — anticyclone
- D. — dépression

Les autres lignes sont les isobares au niveau de la mer, cotées en millibars.

Situation générale à 0600 T.U. le 20 MAI 1956.



BULLETIN MÉTÉOROLOGIQUE DU MAROC

DU 20 MAI 1956.

STATIONS	ALTITUDE (m) (de la cuvette du baromètre)	OBSERVATIONS DE 1800 TU la veille: Pression barométrique à 0 degré C et au niveau de la mer en millibars et dixièmes de millibars	Température de l'air en degré C	VENT: Direction	VENT: Vitesse en nœuds	Caractère du temps (voir légende)	Température du point de rosée en degré C	Hauteur de pluie tombée dans les 24 h. (de 6 à 6 h.) en millimètres	Maximum relevé à 18 h. la veille en degré C	Minimum relevé à 6 h. du matin en degrés C	OBSERVATIONS DE 0600 TU ce jour: Pression barométrique à 0 degré C et au niveau de la mer en millibars et dixièmes de millibars	Température de l'air en degré C	VENT: Direction	VENT: Vitesse en nœuds	Caractère du temps (voir légende)	Température du point de rosée en degré C
Tanger	86	1010.8	20	WSW	10	○	16	01	22	11	1011.3	14	ENE	02	•	14
Oujda	460	1009.1	16	ENE	06	◍	15	05	23	14	1008.9	15	C		◍	13
Port-Lyautey	6	1010.4	22	NW	08	○	16	TR	23	17	1011.3	17	SSW	02	◍	16
Touahar	569	1008.1	19	W	14	◍	15	01	21	13	1010.1	13	WSW	13	◍	13
Rabat	68	1011.0	20	WNW	08	○	14	TR	22	15	1011.6	16	SSW	06	◍	14
Fès	414	1009.4	20	WSW	02	◍	15	02	20	15	1011.1	15	C		◍	14
Meknès	549	1009.6	19	NW	08	◍	16	03	20	14	1011.6	14	C		•	13
Nouasseur	200	1011.4	20	NW	10	◍	17		24	13	1012.9	13	WSW	04	◍	13
Casablanca	55	1011.2	20	NW	10	◍	15	TR	22	16	1012.1	16	SSW	06	◍	14
Ifrane (1)	1636															
Khouribga (1)	776		18	NNW	10	◍	12		22	11		11	NW	02	◍	11
Safi	25	1011.8	20	WNW	13	○	12		21	13	1012.1	14	SSW	06	◍	13
Kasba-Tadla	501	1008.1	22	W	04	◍	12	TR	24	14	1012.3	14	S	06	◍	12
Midelt (1)	1520		17	SSW	17	◍	11	TR	24							
Mogador	8	1012.7	20	WNW	04	○	15		22	14	1012.9	14	SE	03	○	13
Marrakech	466	1007.8	22	NW	14	◍	13	TR	24	14	1011.7	14	C		◍	14
Agadir	19	1011.7	20	WNW	10	◍	16		23	10	1012.3	11	C		○	10
Ouarzazate (1)	1133		27	S	16	○	-07		29							
Tindouf	451	1005.5	31	W	10	○	-02		32	14	1010.0	14	W	06	○	08
Fort-Trinquet	360	1009.1	29	NW	11	○	04		30	15	1012.4	15	N	08	○	10
Colomb-Bechar (1)	770		31	SW	36	⚲	-01	TR	34	23		24	SSW	12	◍	06
Oran	180	1011.9	21	WSW	12	▽	13	03	23	15	1009.9	15	C		◍	14
Porto	103	1006.7	20	C		◍	18		21	14	1009.6	14	C		◍	14
Cap St-Vincent	48	1008.5	18	SW	10	◍	18	03	20	14	1009.7	15	C		◍	15
Lisbonne	70	1007.6	18	SSW	20	▽	15	22	19	14	1010.1	14	NNE	06	•	14
Ponta Delgada	36	1015.3	17	N	25	▽	16	TR	20	15	1019.7	15	NNE	18	◍	12
Angra	31	1019.8	17	NNW	19	◍	15	TR	18	15	1023.6	15	N	07	◍	12
Horta	61	1021.2	18	NNW	17	▽	15	TR	20	14	1023.7	15	NNE	16	◍	10
Flores	40	1025.3	17	NNW	12	◍	14	TR	18	16	1026.2	17	N	03	◍	14
Funchal	110							TR		14	1010.9	15	N	03	◍	12
Teneriffe	37	1013.8	22	NW	12	◍	09			13	1011.9	16			○	11
Cap Juby	5	1013.6	22	W	08	○	14			18	1013.5	18	C		◍	15
Villa Cisneros	6	1015.0	20	N	14	○	16			16	1015.0	16	N	04	○	15

(1) Pression réduite au niveau de la station.

Prévisions pour la journée du 21 MAI 1956.

Persistance du temps faiblement instable.

Ciel variable alternativement peu nuageux et nuageux. Faibles ondées éparses sur la moitié Nord du pays. Averses modérées sur le relief.

Vent variable faible Sud-Ouest dominant.

Température sans changement.

La mer sera peu agitée, la houle faible de Nord-Ouest 1m à 1.50m.

Bulletin d'enneigement.

OUKAIMEDEN (ESSI) 35cm couche irrégulière.

OBSERVATIONS DES PORTS A 0600 TU

STATIONS	ETAT DE LA MER	ETAT DE LA HOULE: Direction	Hauteur en mètres	Période en sec.	Hauteur maximum depuis 06 la veille
Cap Spartel	Belle	WSW	0.5		1.50m à 1300.
Mehedya	Calme	W	0.5	06	Stat. 0.5m.
Rabat					
Casablanca					
Mazagan					
Safi					
Mogador	Belle	NW	0.5	04	Stat. 0.5m.
Agadir					
ENREGISTREUR DE HOULE DE CASABLANCA-LIDO A 1100 TU					

SONDAGES AÉROLOGIQUES à 0800 TU

De gauche à droite, sous les noms de chaque station : Altitude en m. ; direction d'où vient le vent ; vitesse en nœuds.

AGADIR			RABAT			MOGADOR			FORT-TRINQUET			FES			MARRAKECH			KASBA-TADLA		
500	C		500	SW	16	500	SSW	07	500	N	08	500	WNW	06						
1000	C		1000	SSW	08	1000	SW	03	1000	NW	21	1000	WNW	06	1000	W	03	1000	WSW	04
1500	NW	06	1500	SW	10	1500	WSW	07	1500	WSW	25	1500	WSW	04	1500	SSW	02	1500	W	04
2000	WNW	04	2000	SSW	17	2000	WNW	05	2000	SW	27	2000	SSW	10	2000	S	03			
2500	NW	10	2500	SSW	25	2500	WNW	03	2500	WSW	23									
3000	WSW	06	3000	SSW	19															
4000	W	23																		

LÉGENDE pour le caractère du temps :

- ○ Ciel clair.
- ◐ Ciel peu nuageux.
- ◍ Ciel nuageux.
- ● Ciel couvert.
- ≡ Brouillard.
- ═ Brume.
- ∞ Brume sèche.
- • Pluie.
- ⁘ Bruine.
- * Neige.
- ▽ Averse de pluie.
- ▽ Averse de neige.
- ▽ Averse de grêle.
- TR Traces de pluie (moins de 0 mm. 1).
- Orage.
- < Eclairs.
- Tempête de sable.
- Poussières ou sable brassés par le vent.
- Tourbillon de poussières ou sable.
- Grains.
- C Vent calme.

MINISTÈRE DES TRAVAUX PUBLICS, DES TRANSPORTS ET DU TOURISME
SECRÉTARIAT GÉNÉRAL A L'AVIATION CIVILE ET COMMERCIALE
DIRECTION DE LA MÉTÉOROLOGIE NATIONALE
ANNÉE 1956 — N° 142
SERVICE MÉTÉOROLOGIQUE DU MAROC

BULLETIN QUOTIDIEN DES RENSEIGNEMENTS DU MAROC

PUBLIÉ SOUS LA RESPONSABILITÉ DU DIRECTEUR DU SERVICE MÉTÉOROLOGIQUE DU MAROC

Situation en altitude à 0300 T.U. le 21 MAI 1956

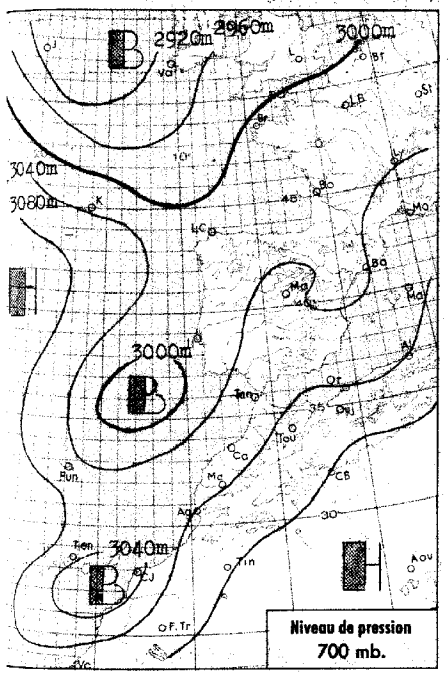

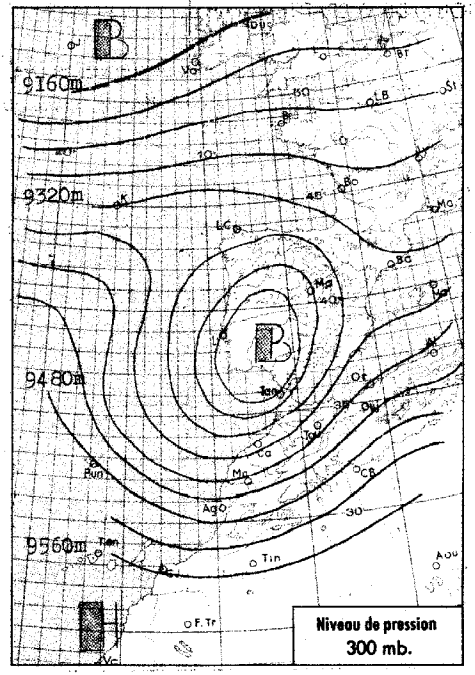

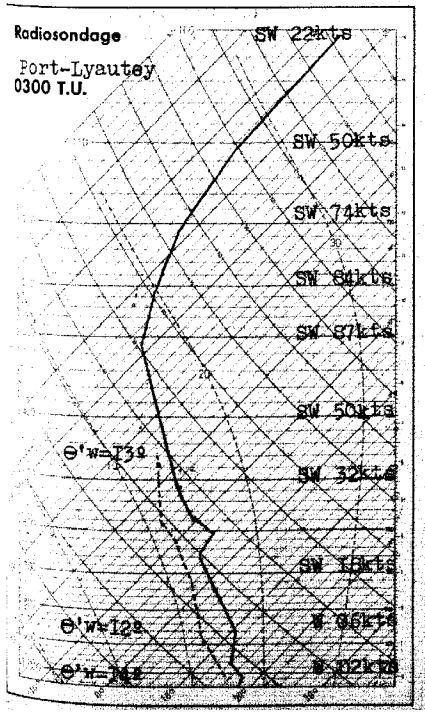

Analyse de la Situation à 0600 T.U.

Aggravation progressive du temps au Maroc tandis que l'anticyclone des Açores s'étendant vers le Groenland dirige vers le Sud des masses d'air polaire de plus en plus froides.

Ciel variable sur l'ensemble du pays qui subit des averses faibles mais relativement fréquentes. Les précipitations sont assez importantes sur le relief.

Vent variable faible.

Température sans grand changement. L'isotherme zéro degré descend au dessous de 3000m.

LÉGENDE

- Front chaud en surface
- Front quasi-stationnaire
- Front froid en surface
- Occlusion
- Front intertropical
- A. — anticyclone
- D. — dépression

Les autres lignes sont les isobares au niveau de la mer, cotées en millibars.

Situation générale à 0600 T.U. le 21 MAI 1956

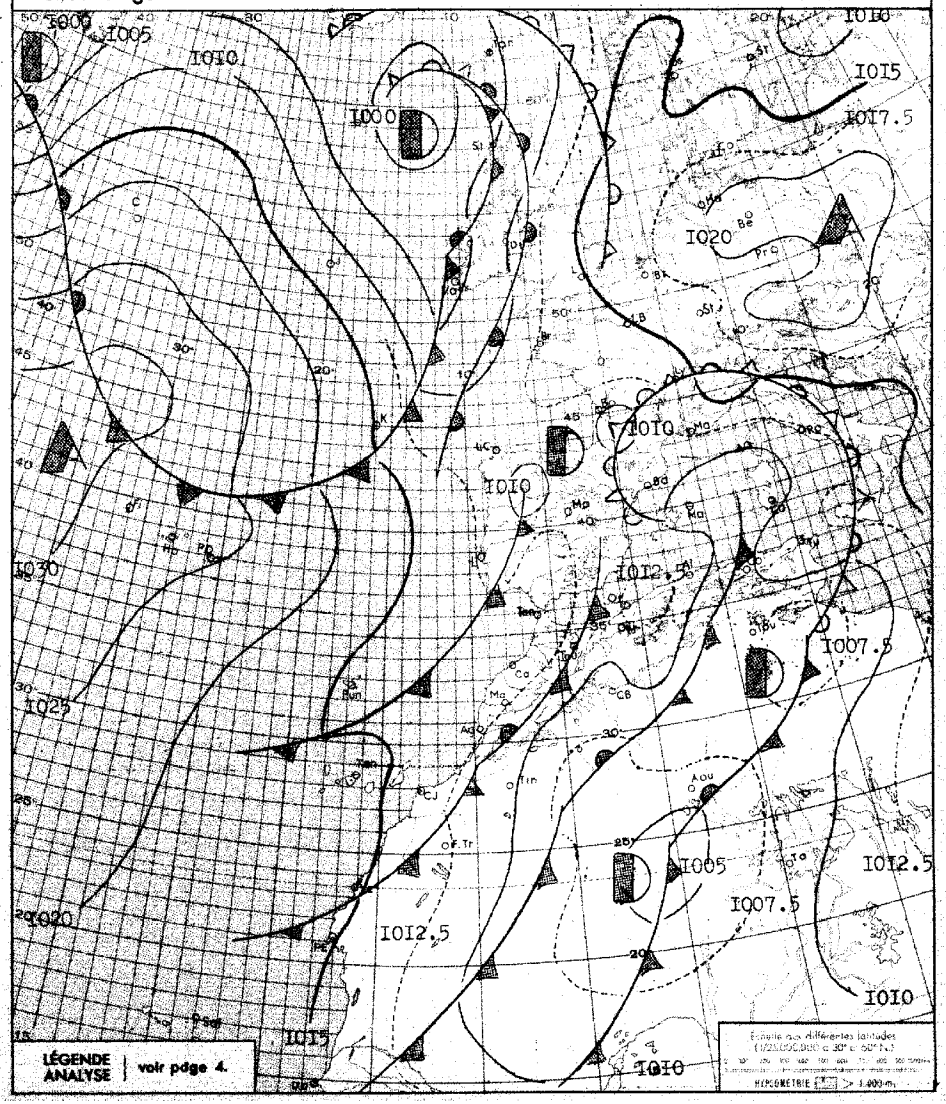

BULLETIN MÉTÉOROLOGIQUE DU MAROC

DU 21 MAI 1956

STATIONS	ALTITUDE (m) (de la cuvette du baromètre)	OBSERVATIONS DE 1800 TU la veille: Pression barométrique à 0 degré C et au niveau de la mer en millibars et dixièmes de millibars	Température de l'air en degré C	VENT: Direction	VENT: Vitesse en nœuds	Caractère du temps (voir légende)	Température du point de rosée en degré C	Hauteur de pluie tombée dans les 24 h. (de 6 à 6 h.) en millimètres	Maximum relevé à 18 h. la veille en degré C	Minimum relevé à 6 h. du matin en degrés C	OBSERVATIONS DE 0600 TU ce jour: Pression barométrique à 0 degré C et au niveau de la mer en millibars et dixièmes de millibars	Température de l'air en degré C	VENT: Direction	VENT: Vitesse en nœuds	Caractère du temps (voir légende)	Température du point de rosée en degré C
Tanger	86	1012.2	20	WNW	08	○	16	TR	22	12	1013.6	13	ENE	02	○	12
Oujda	460	1008.7	18	N	04	◍	13		21	10	1011.8	11	C		◍	11
Port-Lyautey	6	1011.9	21	WNW	08	○	14	01	22	15	1012.9	15	C		◍	14
Touahar	569	1009.9	17	W	08	○	13	06	19	14	1011.8	14	W	06	◍	13
Rabat	68	1012.5	20	WNW	12	○	13		22	14	1013.4	15	NE	04	◍	14
Fès	414	1011.7	18	C		◍	13	09	18	14	1013.1	14	C		◍	14
Meknès	549	1010.6	20	NE	04	◍	16	07	20	13	1013.0	13	C		◍	13
Nouasseur	200	1012.7	19	NNE	14	◍	16	TR	23	15	1013.8	15	C		▽	15
Casablanca	55	1012.8	19	NNW	10	◍	16	TR	22	17	1013.6	17	C		•	16
Ifrane (1)	1636															
Khouribga (1)	776		17	NNW	12	◍	11		21	10		11	NNE	08	◍	10
Safi	25	1013.0	19	NNW	08	○	14	TR	21	15	1013.6	15	C		◍	14
Kasba-Tadla	504	1009.3	22	C		◍	11		23	12	1012.7	13	C		◍	12
Midelt (1)	1520									09		09	ESE	16	◍	08
Mogador	8	1013.5	20	NW	04	◍	15		21	16	1013.8	17	C		◍	15
Marrakech	466	1009.2	22	NW	10	◍	10	10	24	14	1012.6	14	C		◍	14
Agadir	19	1011.9	20	W	14	○	16		22	12	1012.9	13	ENE	02	○	13
Ouarzazate (1)	1133									11		12	C		○	05
Tindouf	451	1006.7	28	W	12	○	-02		29		1010.8	14	NW	04	○	06
Fort-Trinquet	360	1009.1	28	W	10	○	02		28	15	1012.4	16	N	08	○	10
Colomb-Bechar (1)	770		XX	C		◍	XX		31	17		18	SW	04	◍	-01
Oran	180	1010.5	22	WSW	06	○	10		23	13	1012.6	15	C		◍	12
Porto	103	1010.2	19	WNW	02	◍	17	01	21	14	1010.8	15	N	02	◍	15
Cap St-Vincent	48	1011.8	18	W	12	○	18	01	20	16	1001.6	16	W	08	◍	16
Lisbonne	70	1011.3	19	NW	12	○	14	12	20	14	1012.4	15	WNW	10	◍	14
Ponta Delgada	36	1024.2	18	NNE	09	◍	14	TR	20	15	1024.7	15	NW	10	◍	14
Angra	31	1026.1	17	NW	12	◍	11		18							
Horta	61	1026.5	18	NNE	07	◍	13	TR	19	16	1026.9	17	NNE	12	◍	15
Flores	40	1028.2	18	NW	07	◍	16	TR	19	16	1029.0	17	NNW	09	◍	14
Funchal	110									14	1013.8	15	NW	08	◍	12
Teneriffe	37															
Cap Juby	5	1013.1	22	NW	08	○	15									
Villa Cisneros	6	1015.3	21	WNW	02	○	15									

(1) Pression réduite au niveau de la station.

Prévisions pour la journée du 22 MAI 1956

Le temps continuera de s'aggraver au Maroc. Ciel généralement très nuageux. Rares éclaircies. Averses orageuses assez fré--quentes. Les précipitations seront abondantes sur le relief, faibles en plaine.

Vent de secteur Ouest modéré.

Température stationnaire puis en baisse.

La mer sera peu agitée, la houle de Nord-Nord-Ouest en aggravation, de faible Im à modérée 2m.

Bulletin d'enneigement:

OUKAIMEDEN(ESSI) 30cm en couche irrégulière.

OBSERVATIONS DES PORTS A 0600 TU

STATIONS	ETAT DE LA MER	ETAT DE LA HOULE: Direction	Hauteur en mètres	Période en sec.	Hauteur maximun depuis 06 la veille
Cap Spartel	Calme	W	0.5		
Mehedya	Calme	W	0.5	06	Stat.0.5m
Rabat					
Casablanca					
Mazagan	Belle	WNW	I	10	Stat.Im
Safi					
Mogador	Belle	NW	0.5	04	Im à 1800 TU
Agadir					
ENREGISTREUR DE HOULE DE CASABLANCA-LIDO A 1100 TU					

SONDAGES AÉROLOGIQUES à 0800 TU

De gauche à droite, sous les noms de chaque station : Altitude en m. ; direction d'où vient le vent ; vitesse en nœuds.

AGADIR			OUARZAZATE			RABAT			FORT-TRINQUET			MOGADOR			MIDELT			TINDOUF		
500	ENE	06				500	NNE	08	500	N	10	500	N	11						
1000	NNE	04				1000	NNW	08	1000	WNW	14	1000	NNE	09				1000	WNW	23
1500	NNW	10				1500	NNW	04	1500	WSW	23	1500	NNE	05				1500	W	19
2000	N	04	2000	SSW	10	2000	WNW	04	2000	WSW	33	2000	E	02	2000	ENE	10	2000	WSW	25
3000	WW	10	2500	SSW	26										2500	ESE	06			
4000	W	10	3000	SSW	09										3000	S	04			
			4000	SW	28										4000	SSW	25			
			4500	SW	33															

LÉGENDE pour le caractère du temps :

- ○ Ciel clair.
- ◐ Ciel peu nuageux.
- ◍ Ciel nuageux.
- ◍ Ciel couvert.
- ≡ Brouillard.
- = Brume.
- ∞ Brume sèche.
- • Pluie.
- ⁘ Bruine.
- * Neige.
- ▽ Averse de pluie.
- ▽ Averse de neige.
- ▽ Averse de grêle.
- TR Traces de pluie (moins de 0 mm. 1).
- Orage.
- Eclairs.
- Tempête de sable.
- $ Poussières ou sable brassés par le vent.
- Tourbillon de poussières ou sable.
- ∨ Grains.
- C Vent calme.

MINISTÈRE DES TRAVAUX PUBLICS, DES TRANSPORTS ET DU TOURISME
SECRÉTARIAT GÉNÉRAL A L'AVIATION CIVILE ET COMMERCIALE
DIRECTION DE LA MÉTÉOROLOGIE NATIONALE
ANNÉE 1956 — SERVICE MÉTÉOROLOGIQUE DU MAROC — N° I43

BULLETIN QUOTIDIEN DES RENSEIGNEMENTS DU MAROC

PUBLIÉ SOUS LA RESPONSABILITÉ DU DIRECTEUR DU SERVICE MÉTÉOROLOGIQUE DU MAROC

Situation en altitude à 0300 T.U. le 22 MAI 1956

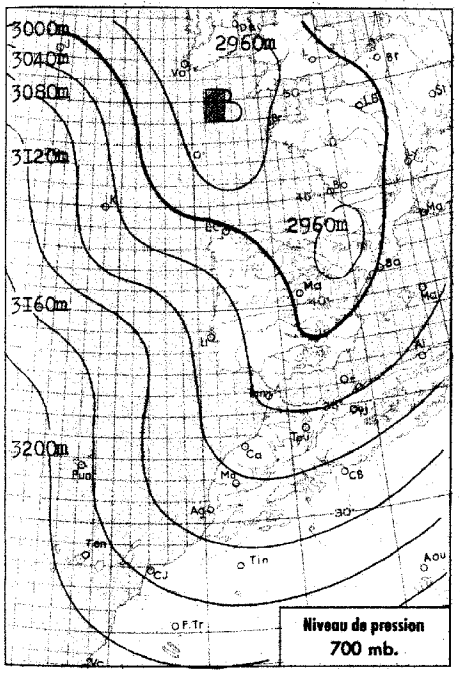

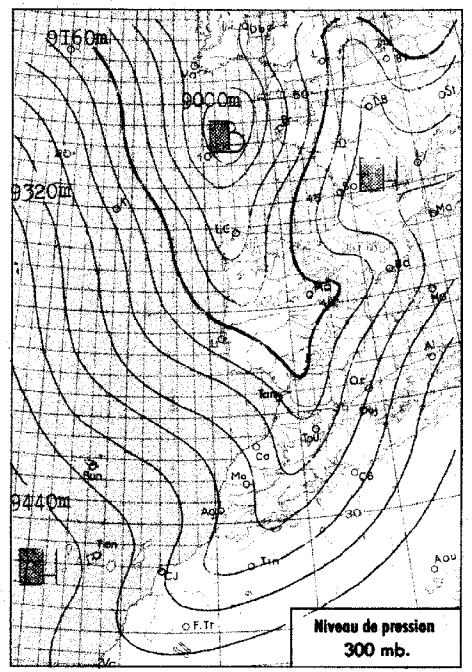



Analyse de la Situation à 0600 T.U.

Le temps continue de s'aggraver au Maroc avec l'arrivée par le Nord Ouest de masses d'air polaire de plus en plus froides, accompagnées d'une importante hausse de pression.

Ciel très nuageux avec rares éclaircies. Averses importantes au voisinage du relief(I3mm au Touahar, 20 à Marrakech en cours de nuit), généralement faibles en plaine.

Vent variable faible, secteur Ouest dominant.

Température en faible baisse. Isotherme 0º relativement bas(2700m).

LÉGENDE

- Front chaud en surface
- Front quasi-stationnaire
- Front froid en surface
- Occlusion
- Front intertropical
- A. — anticyclone
- D. — dépression

Les autres lignes sont les isobares au niveau de la mer, cotées en millibars.

Situation générale à 0600 T.U. le 22 MAI 1956

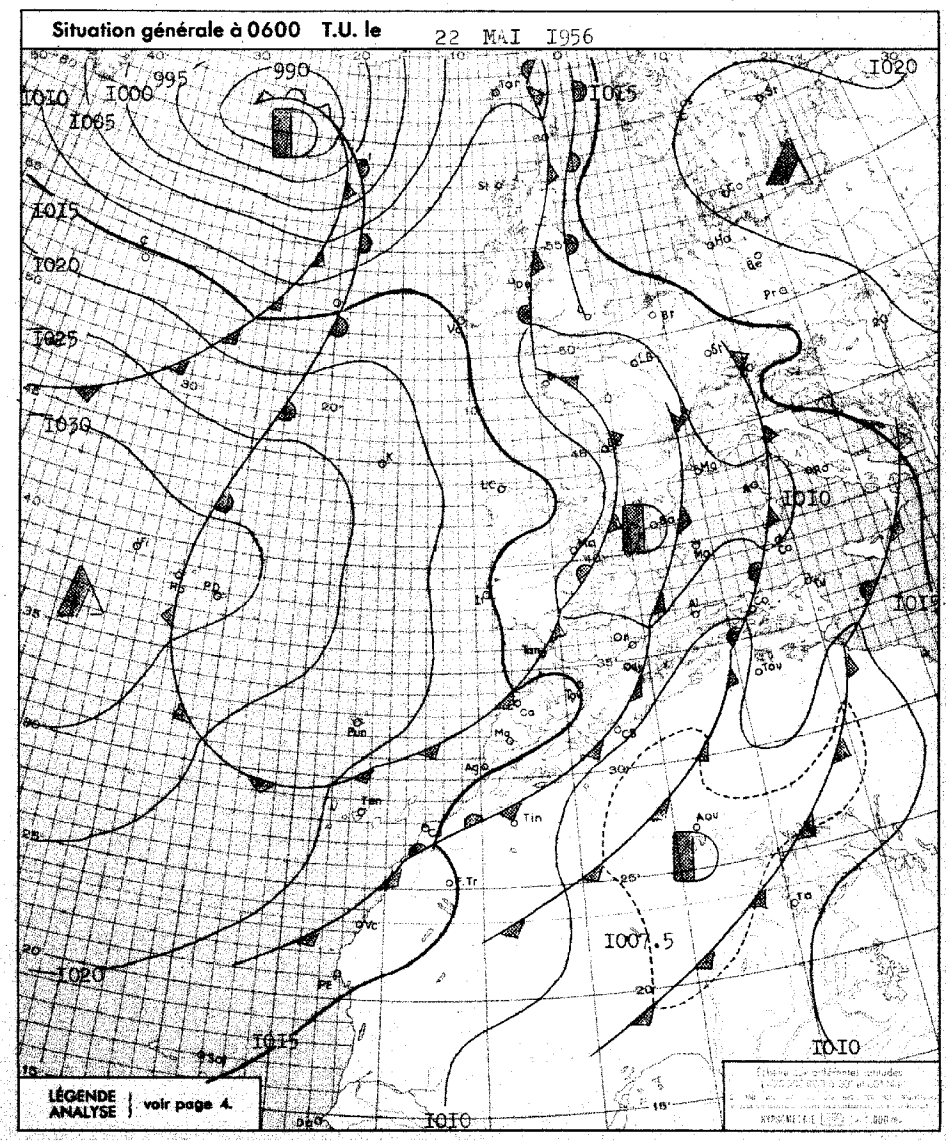

BULLETIN MÉTÉOROLOGIQUE DU MAROC

DU 22 MAI 1956

STATIONS	ALTITUDE (m) (de la cuvette du baromètre)	OBSERVATIONS DE 1800 TU la veille: Pression barométrique à 0 degré C et au niveau de la mer en millibars et dixièmes de millibars	Température de l'air en degré C	VENT: Direction	VENT: Vitesse en nœuds	Caractère du temps (voir légende)	Température du point de rosée en degré C	Hauteur de pluie tombée dans les 24 h. (de 6 à 6 h.) en millimètres	Maximum relevé à 18 h. la veille en degré C	Minimum relevé à 6 h. du matin en degrés C	OBSERVATIONS DE 0600 TU ce jour: Pression barométrique à 0 degré C et au niveau de la mer en millibars et dixièmes de millibars	Température de l'air en degré C	VENT: Direction	VENT: Vitesse en nœuds	Caractère du temps (voir légende)	Température du point de rosée en degré C
Tanger	86	1013.9	20	WNW	16	○	15	TR	22	16	1014.4	16	WNW	14	▽	15
Oujda	460	1009.8	15	NNW	06	◐	14	07	14	13	1011.0	15	WSW	08	◐	10
Port-Lyautey	6	1014.3	21	NW	08	○	14		22	13	1015.2	14	SW	02	◍	12
Touahar	569	1013.2	14	WSW	20	R	14	19	18	11	1014.5	11	W	14	≡	11
Rabat	68	1014.4	20	WNW	12	◐	14	01	20	13	1016.0	14	S	04	◍	13
Fès	414	1014.8	15	WSW	04	◍	13	01	20	11	1016.4	11	C		◐	11
Meknès	549	1014.4	16	WNW	04	◐	14		18	11	1016.4	11	C		○	10
Nouasseur	200	1013.9	16	C		◐	16	04	22	11	1017.0	12	C		≡	12
Casablanca	55	1014.8	21	N	10	◐	16	04	22	14	1016.4	15	C		◍	15
Ifrane (1)	1664							03		04						
Khouribga (1)	776		15	NNE	12	○	11	02	17	07		10	NNE	08	=	10
Safi	25	1015.1	20	NW	14	○	14		22	13	1016.8	13	C		○	12
Kasba-Tadla	601	1013.0	18	SSW	04	◐	13	TR	22	11	1016.4	11	C		◐	09
Midelt (1)	1520		13	WNW	15	◍	08	02	18	09		09	WNW	04	◐	07
Mogador	8	1015.9	19	NNW	12	◐	15		21	15	1017.0	15	NNE	14	○	13
Marrakech	466	1012.4	19	NE	06	◍	15	20	22	14	1015.6	14	C		◐	14
Agadir	19	1012.8	21	WNW	16	○	16		22	12	1014.8	12	NE	04	○	12
Ouarzazate (1)	1133		23	SSW	18	○	15		22	13		13	W	12	○	03
Tindouf	451	1007.8	28	W	14	○	02		29	14	1012.2	14	NW	06	○	08
Fort-Trinquet	360	1011.1	27	NNW	10	○	06		29	13	1015.7	15	N	09	○	13
Colomb-Bechar (1)	770		28	S	34	◐	04		29	15		15	N	06	◐	07
Oran	180	1015.0	21	WNW	08	◍	12	01	25	14	1012.0	15	WSW	04	○	13
Porto	103							01		11	1014.3	11	N	04	◐	09
Cap St-Vincent	48	1013.6	18	NW	16	○		02	20	14	1014.0	16	N	14	◍	16
Lisbonne	70	1023.3	16	NNW	20	◐	13	03	28	12	1015.4	12	NW	18	◐	09
Ponta Delgada	36	1027.1	18	NNE	20	◐	14	TR	20	15	1029.3	15	NE	12	◐	10
Angra	31			NW	10	◐	07									
Horta	61									15	1031.0	15	NE	08	◍	08
Flores	40	1031.8	19	NNE	02	○	13		18	14	1032.1	14	C		○	12
Funchal	110	1028.9	19	N	16	◐	14			15	1021.1	15	N	11	○	11
Teneriffe	37							TR		16	1018.2	18	NE	06	,	13
Cap Juby	5									18	1017.6	19	NW	15	◍	14
Villa Cisneros	6									18	1015.4	18	NE	02	◍	15

(1) Pression réduite au niveau de la station.

Prévisions pour la journée du 23 MAI 1956

Amélioration progressive du temps au Maroc. Alternance de ciel nuageux et d'éclaircies de plus en plus marquées. Les averses seront rares sur les plaines occidentales, encore abondantes sur le relief et le Maroc oriental.

Vent de Nord-Ouest modéré.

Température en faible baisse.

La mer sera peu agitée, la houle de Nord-Nord-Ouest modérée 2m.

OVVVO

BULLETIN D'ENNEIGEMENT

OUKAIMEDEN (ESSI) 30cm sur pente irrégulièrement répartie.

OVVVO

OBSERVATIONS DES PORTS A 0600 TU

STATIONS	ETAT DE LA MER	ETAT DE LA HOULE: Direction	Hauteur en mètres	Période en sec.	Hauteur maximun depuis 06 la veille
Cap Spartel					
Mehedya	Calme	W	0,5	06	Stat. 0,5m.
Rabat					
Casablanca	Agitée	NW	0,5		
Mazagan	Belle	WNW	1	10	Stat. 1m.
Safi	Belle	WNW	0,5	08	1m à 1800TU
Mogador	Belle	NW	1	04	Stat. 1m.
Agadir	Calme	NW	0,5	10	1m à 1800TU
ENREGISTREUR DE HOULE DE CASABLANCA-LIDO A 1100 TU					

SONDAGES AÉROLOGIQUES à 0800 TU

De gauche à droite, sous les noms de chaque station : Altitude en m.; direction d'où vient le vent; vitesse en nœuds.

AGADIR			FORT-TRINQUET			OUARZAZATE			MARRAKECH			MOGADOR			RABAT			FES		
500	ENE	12	500	N	16							500	N	17	500	WSW	10	500	WSW	04
1000	ENE	06	1000	NNW	27				1000	NNE	06	1000	N	18	1000	WSW	17	1000	WSW	10
1500	NNW	06	1500	NNW	21	1500	NNW	31	1500	NNE	06	1500	NNE	14	1500	WNW	16	1500	WSW	14
2000	N	16	2000	SSW	20	2000	N	06	2000	NNW	02	2000	NNE	15	2000	W	23			
2500	NNW	16	2500	WNW	10	2500	NNW	10	2500	SE	03	2500	NNE	14						
3000	NNW	16	3000	WSW	12	3000	NNE	05	3000	NW	04									
4000	NNW	17	4000	NW	20	4000	WNW	04	4000	NNW	11									
						5500	WSW	11												

LÉGENDE pour le caractère du temps :

- ○ Ciel clair.
- ◐ Ciel peu nuageux.
- ◍ Ciel nuageux.
- ◍ Ciel couvert.
- ≡ Brouillard.
- = Brume.
- ∞ Brume sèche.
- • Pluie.
- , Bruine.
- * Neige.
- ▽ Averse de pluie.
- ▽ Averse de neige.
- ▽ Averse de grêle.
- TR Traces de pluie (moins de 0 mm. 1).
- Orage.
- Eclairs.
- Tempête de sable.
- Poussières ou sable brassés par le vent.
- Tourbillon de poussières ou sable.
- Grains.
- C Vent calme.

MINISTÈRE DES TRAVAUX PUBLICS, DES TRANSPORTS ET DU TOURISME
SECRÉTARIAT GÉNÉRAL A L'AVIATION CIVILE ET COMMERCIALE
DIRECTION DE LA MÉTÉOROLOGIE NATIONALE
ANNÉE 1956 — SERVICE MÉTÉOROLOGIQUE DU MAROC — N° I44

BULLETIN QUOTIDIEN DES RENSEIGNEMENTS DU MAROC

PUBLIÉ SOUS LA RESPONSABILITÉ DU DIRECTEUR DU SERVICE MÉTÉOROLOGIQUE DU MAROC

Situation en altitude à 0300 T.U. le 23 MAI 1956.

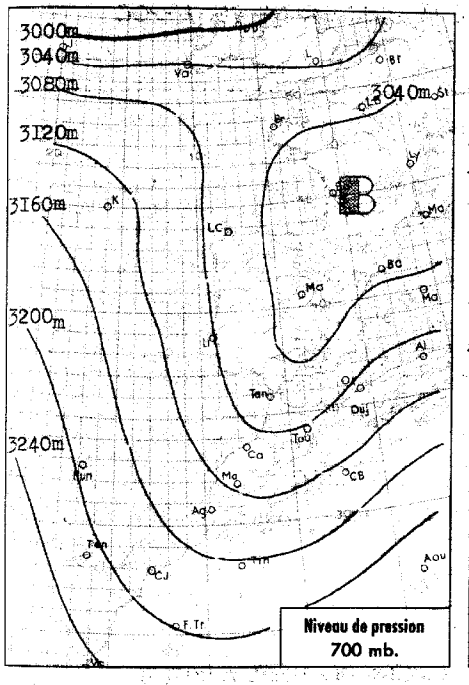

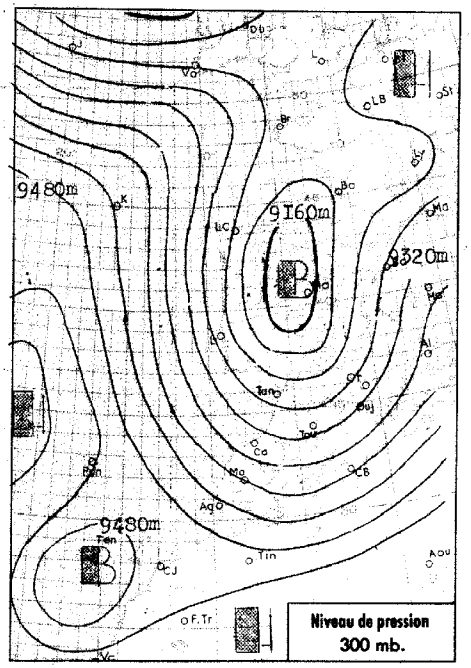

Situation générale à 0600 T.U. le 23 MAI 1956.

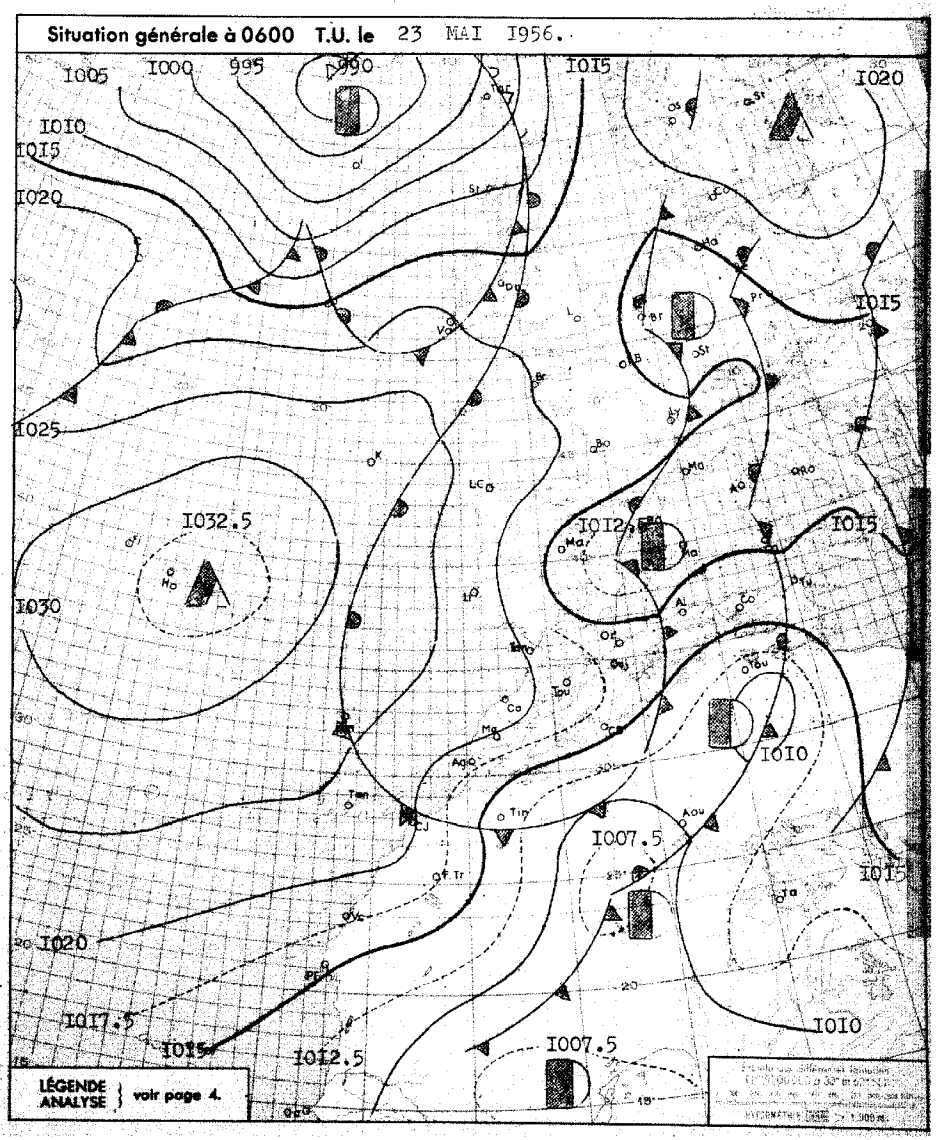

Radiosondage
Port-Lyautey.
0300 T.U.



Analyse de la Situation à 0600 T.U.

Le Maroc est soumis a un flux d'air polaire de Nord-Ouest à Nord accompagné d'une importante hausse de pression. La subsidence trés marquée atténue fortement l'instabilité initiale.

Le ciel est variable avec passages de Stratocumulus et Cumulus peu développés. Quelques rares averses sur le relief.

Vent de Nord-Ouest à Nord modéré.

Température stationnaire ou en faible baisse.

≡V≡

LÉGENDE

- Front chaud en surface
- Front quasi-stationnaire
- Front froid en surface
- Occlusion
- Front intertropical
- A. — anticyclone
- D. — dépression

Les autres lignes sont les isobares au niveau de la mer, cotées en millibars.

BULLETIN MÉTÉOROLOGIQUE DU MAROC

DU 23 MAI 1956.

STATIONS	ALTITUDE (m) (de la cuvette du baromètre)	OBSERVATIONS DE 1800 TU la veille: Pression barométrique à 0 degré C et au niveau de la mer en millibars et dixièmes de millibars	Température de l'air en degré C	VENT Direction	VENT Vitesse en nœuds	Caractère du temps (voir légende)	Température du point de rosée en degré C	Hauteur de pluie tombée dans les 24 h. (de 6 à 6 h.) en millimètres	Maximum relevé à 18 h. la veille en degré C	Minimum relevé à 6 h. du matin en degrés C	OBSERVATIONS DE 0600 TU ce jour: Pression barométrique à 0 degré C et au niveau de la mer en millibars et dixièmes de millibars	Température de l'air en degré C	VENT Direction	VENT Vitesse en nœuds	Caractère du temps (voir légende)	Température du point de rosée en degré C
Tanger	86	1016.6	18	W	17	○	10	06	18	14	1021.0	14	WNW	14	◍	10
Oujda	460	1011.5	15	NW	08	◍	13	01	24	10	1017.0	11	WSW	06	○	08
Port-Lyautey	6	1018.4	18	NW	10	◍	11	11	20	15	1021.7	15	NW	04	○	08
Touahar	569	1015.3	12	WSW	22	▽	11	01	20	10	1019.2	11	WSW	26	◍	08
Rabat	68	1019.5	16	WNW	10	◍	14	03	19	13	1022.8	14	C		◍	10
Fès	414	1017.8	15	WNW	04	•	11	TR	21	11	1022.5	11	WSW	06	◍	09
Meknes	549	1017.8	15	WNW	04	◍	13	TR	19	10	1012.8	10	WSW	02	○	09
Nouasseur	200	1020.1	17	N	12	◍	13	01	21	09	1023.6	11	C		◍	11
Casablanca	55	1020.3	18	NW	12	◍	11	TR	21	16	1023.2	16	N	06	◍	11
Ifrane (1)	1636															
Khouribga (1)	776		15	NNW	17	◍	09		20	05		06	N	04	○	06
Safi	25	1019.5	20	NNE	13	○	13		23	13	1019.5	20	ENE	06	○	13
Kasba-Tadla	504	1015.6	20	N	12	◍	09		23	12	1022.4	12	C		◍	09
Midelt (1)	1520		14	WNW	29	○	04		17	06		06	WSW	16	○	05
Mogador	8	1019.1	20	N	15	○	15		21	15	1021.3	15	N	16	○	10
Marrakech	466	1015.3	22	NNW	08	◍	14		24	12	1021.4	13	NE	02	◍	12
Agadir	19	1013.1	22	W	16	○	14		25	14	1016.8	15	NE	04	○	13
Ouarzazate (1)	1133		23	N	16	○	-02		27	11		11	C		○	-02
Tindouf	451	1008.4	29	NW	12	○	-01		30	12	1017.5	13	W	04	○	09
Fort-Trinquet	360	1012.7	27	N	12	○	05		29	15	1017.6	15	N	14	○	10
Colomb-Bechar (1)	770		27	WSW	14	○	01		29	10		17	C		○	06
Oran	180	1012.3	21	WSW	16	○	10	TR	25	14	1016.9	15	WSW	12	◐	08
Porto	103	1017.5	15	WSW	22	○	13		16	08	1022.5	08	C		○	08
Cap St-Vincent	48	1018.0	16	NW	19	○	14	02	20	13	1021.8	15	N	19	◍	14
Lisbonne	70	1018.6	15	NNW	24	◍	07		17	11	1022,7	12	NNW	12	◍	05
Ponta Delgada	36	1031.3	17	NNE	08	◍	08		18	14	1032,9	14		04	◍	09
Angra	31	1032.3	17	ESE	05	◍	09		17	14	1032.9	14	C		◍	09
Horta	61	1031.7	20	SW	03	○	12		21	15	1032.4	15	C		◍	07
Flores	40	1031.2	19	C		○	14		19	15	1031.7	16	SSE	02	◍	12
Funchal	110	1023.8	20	NE	13	○	12		21	13	1016.6	15	NE	11	○	09
Teneriffe	37	1020.6	22	NE	12	◍	12			16	1015.2	16	NNE	16	○	12
Cap Juby	5	1019.4	21	NNW	14	◍	16			18	1020.6	19	N	16	◍	14
Villa Cisneros	6	1017.4	22	NNE	23	○	13			18	1018.6	18	NE	25	○	14

(1) Pression réduite au niveau de la station.

SONDAGES AÉROLOGIQUES à 0800 TU

De gauche à droite, sous les noms de chaque station : Altitude en m.; direction d'où vient le vent; vitesse en nœuds.

AGADIR			FORT-TRINQUET			RABAT			FES			TINDOUF			OURZAZATE			TANGER		
500	ESE	06	500	NNW	19	500	NW	14	500	WSW	17							500	WNW	19
1000	ENE	12	1000	NNE	10	1000	WNW	14	1000	WSW	17	1000	NW	12				1000	W	23
1500	NE	04	1500	NE	14	1500	WSW	14	1500	WSW	14	1500	NW	10						
2000	NNE	23	2000	NNE	16							2000	NW	08	2000	NNW	04			
2500	NNE	31	2500	NNW	19							2500	WNW	06	2500	WNW	09			
3000	NNW	19	3000	NNW								3000	WNW	06	3000	NW	10			
4000	NW	21	4000	NNW	09										4000	WNW	16			
5500	NW	21	5500	NW	12															

Prévisions pour la journée du 24 MAI 1956.

Beau temps frais sur l'ensemble du Maroc. Ciel variable, les éclaircies étant prépondérantes sur la côte et la moitié sud du pays.

Vent de Nord à Nord-Est modéré.

Température stationnaire ou en faible baisse.

La mer sera peu agitée, la houle de Nord-Nord-Ouest en amélioration de modérée 2m à faible 1,50m.

==========

Bulletin d'enneigement.

OUKAIMEDEN (ESSI) 25 cm couche irrégulière.

≡V≡

OBSERVATIONS DES PORTS A 0600 TU

STATIONS	ETAT DE LA MER	ETAT DE LA HOULE: Direction	Hauteur en mètres	Période en sec.	Hauteur maximun depuis 06 la veille
Cap Spartel	Agitée	W	1.50		Im a 1800 TU
Mehedya	Peu agit	W	1	08	0.5m à 1800.
Rabat					
Casablanca	Peu agit	NW	1.50		
Mazagan	Peu agit	WNW	1.50	10	Stat. 1.50m.
Safi	Belle	WNW	0.50	08	Im à 1800 TU
Mogador	Agitée	NW	2	04	1.50m à 1800
Agadir	Ca me	WNW	0.50	12	2m a 1800 TU
ENREGISTREUR DE HOULE DE CASABLANCA-LIDO A 1100 TU					

LÉGENDE pour le caractère du temps :

- ○ Ciel clair.
- ◐ Ciel peu nuageux.
- ◍ Ciel nuageux.
- ◍ Ciel couvert.
- ≡ Brouillard.
- = Brume.
- ∞ Brume sèche.
- • Pluie.
- ? Bruine.
- * Neige.
- ▽ Averse de pluie.
- ▽ Averse de neige.
- ▽ Averse de grêle.
- TR Traces de pluie (moins de 0 mm. 1).
- Orage.
- Eclairs.
- Tempête de sable.
- Poussières ou sable brassés par le vent.
- Tourbillon de poussières ou sable.
- Grains.
- C Vent calme.

MINISTÈRE DES TRAVAUX PUBLICS, DES TRANSPORTS ET DU TOURISME
SECRÉTARIAT GÉNÉRAL A L'AVIATION CIVILE ET COMMERCIALE
DIRECTION DE LA MÉTÉOROLOGIE NATIONALE
ANNÉE 1956 — SERVICE MÉTÉOROLOGIQUE DU MAROC — N° 145

BULLETIN QUOTIDIEN DES RENSEIGNEMENTS DU MAROC

PUBLIÉ SOUS LA RESPONSABILITÉ DU DIRECTEUR DU SERVICE MÉTÉOROLOGIQUE DU MAROC

Situation en altitude à 0300 T.U. le 24 MAI 1956

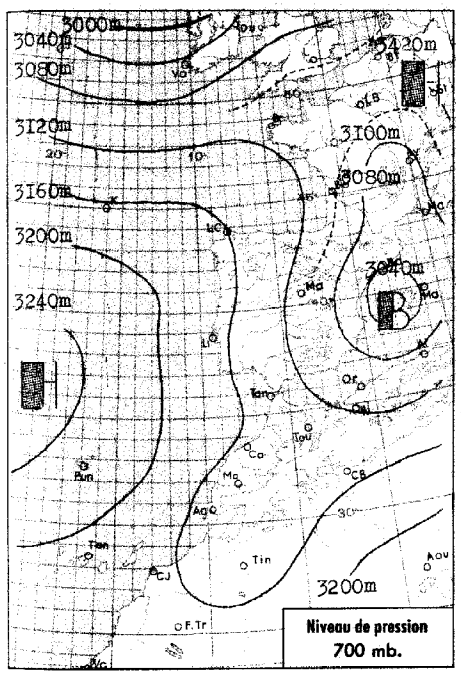

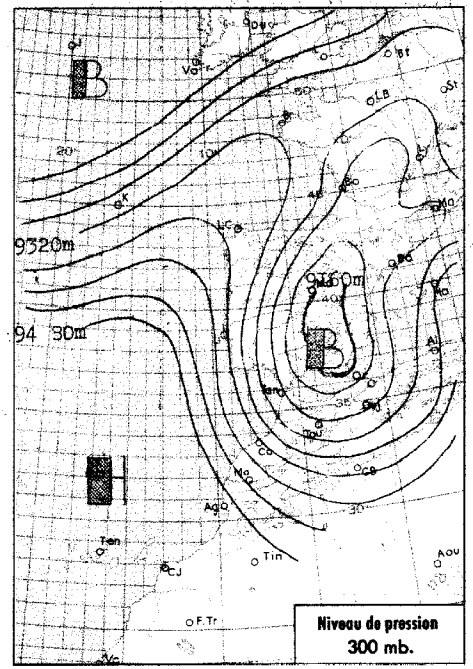



Analyse de la Situation à 0600 T.U.

La hausse de pression se pour--suit au Maroc où la subsidence s'est généralisée.

Beau temps clair.

Vent de secteur Nord faible à modéré.

Température en baisse.

LÉGENDE

- Front chaud en surface
- Front froid en surface
- Front intertropical
- Front quasi-stationnaire
- Occlusion
- A. — anticyclone
- D. — dépression

Les autres lignes sont les isobares au niveau de la mer, cotées en millibars.

Situation générale à 0600 T.U. le 24 MAI 1956.

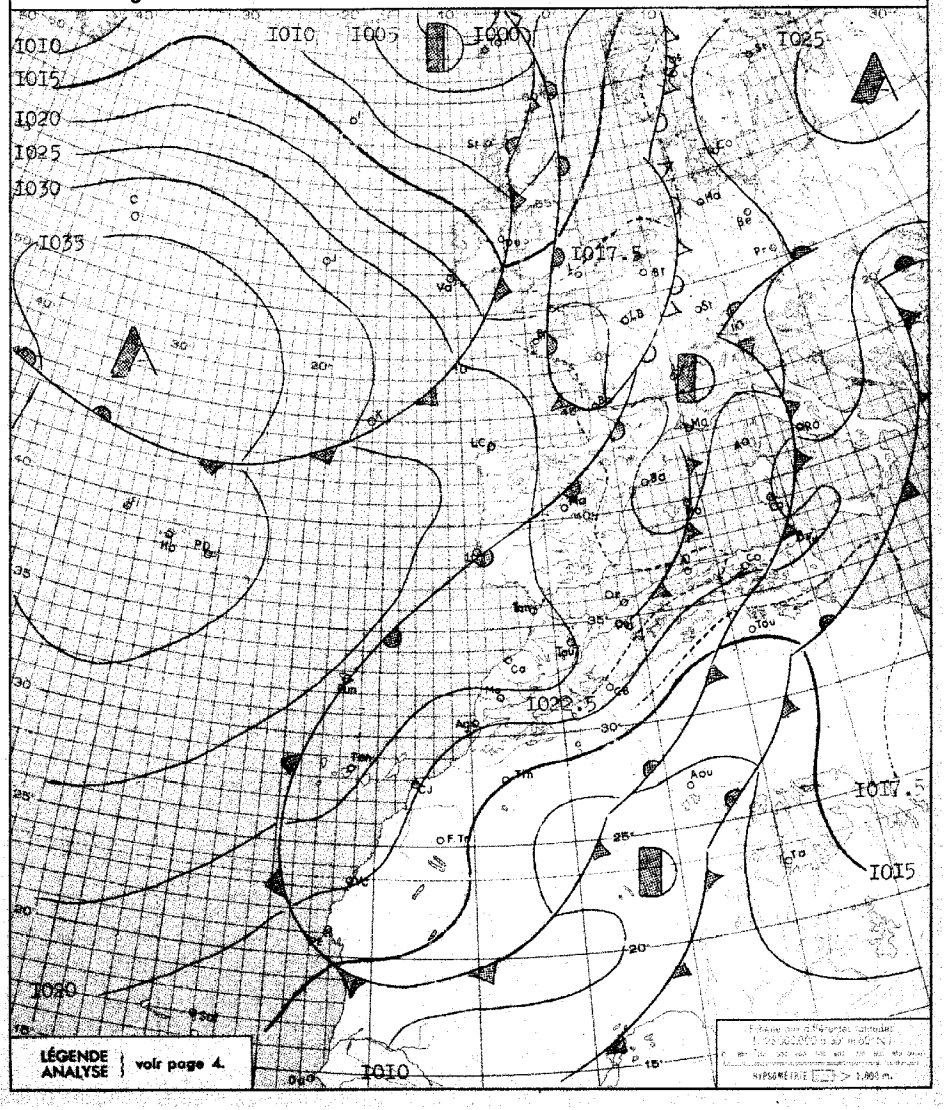

BULLETIN MÉTÉOROLOGIQUE DU MAROC

DU 24 MAI 1956

STATIONS	ALTITUDE (m) (de la cuvette du baromètre)	OBSERVATIONS DE 1800 TU la veille: Pression barométrique à 0 degré C et au niveau de la mer en millibars et dixièmes de millibars	Température de l'air en degré C	VENT: Direction	VENT: Vitesse en nœuds	Caractère du temps (voir légende)	Température du point de rosée en degré C	Hauteur de pluie tombée dans les 24 h. (de 6 à 6 h.) en millimètres	Maximum relevé à 18 h. la veille en degré C	Minimum relevé à 6 h. du matin en degrés C	OBSERVATIONS DE 0600 TU ce jour: Pression barométrique à 0 degré C et au niveau de la mer en millibars et dixièmes de millibars	Température de l'air en degré C	VENT: Direction	VENT: Vitesse en nœuds	Caractère du temps (voir légende)	Température du point de rosée en degré C
Tanger	86	1023.4	18	WNW	08	○	10		19	12	1025.3	13	S	10	○	11
Oujda	460	1017.7	16	NNW	08	○	08		20	09	1022.9	10	SW	06	○	06
Port-Lyautey	6	1023.9	19	WNW	12	◐	10		20	09	1025.5	09	C		○	08
Touahar	569	1019.9	14	W	28	◐	06		17	07	1025.5	08	C		○	07
Rabat	68	1025.1	17	WNW	10	◐	09		19	10	1025.8	11	SSE	06	○	09
Fès	414	1023.2	15	NW	10	◐	07		18	04	1027.9	05	C		○	04
Meknès	549	1023.0	16	NW	10	◐	06		16	06	1027.3	07	SSE	02	○	04
Nouasseur	200	1024.8	18	NNE	08	○	11		20	07	1026.8	07	C		○	07
Casablanca	55	1025.3	18	N	08	○	11		20	12	1025.8	12	C		○	10
Ifrane (1)	1636															
Khouribga (1)	770		15	N	14	○	06		18	05		05	NNE	06	○	04
Safi	25	1023.5	19	NNE	16	○	09		23	12	1024.0	12	ENE	12	○	10
Kasba-Tadla	501	1021.0	21	NNW	08	○	05		23	07	1025.3	08	E	06	○	05
Midelt (1)	1520		14	WNW	23	○	03		17	02		05	C		○	01
Mogador	8	1021.8	18	N	23	○	13		20	15	1022.2	15	N	17	○	10
Marrakech	466	1019.5	23	NE	06	○	09		23	09	1023.5	10	ENE	04	○	10
Agadir	19	1014.0	27	S	04	○	11		28	12	1016.8	12	C		○	10
Ouarzazate (1)	1133		27	N	16	○	-02		29	12		12	C		○	-07
Tindouf	451	1009.1	32	W	04	○	-01		33	13	1014.0	13	NW	04	○	08
Fort-Trinquet	360	1013.8	27	N	14	○	06		28	14	1017.3	14	N	14	○	11
Colomb-Bechar (1)	770		18	WNW	06	○	03		28	16		16	NNE	10	○	-02
Oran	180	1019.8	20	WNW	12	○	07		22	12	1023.4	13	WSW	08	○	07
Porto	103									08	1026.6	09	N	02	◐	09
Cap St-Vincent	48	1023.2	16	NW	17	○	14		20	13	1025.3	14	N	14	○	14
Lisbonne	70	1024.9	16	NNW	20	○	08			09	1026.7	13	NNW	16	○	10
Ponta Delgada	36	1035.2	17	NNE	09	◐	09		18	14	1036.6	14	ENE	04	◐	09
Angra	31	1035.6	17	C		◐	09		18	12	1037.5	14	C		◐	10
Horta	61	1034.7	20	SSW	02	◐	12		21	15	1037.3	15	C		◐	11
Flores	40	1043.7	19	SSE	08	◐	14		20	16	1036.9	16	C		◐	13
Funchal	110	1029.6	17	NE	11	◐	13		20	15	1028.3	15	N	11	◐	11
Teneriffe	37							TR		18	1024.2	18	NE	20	◐	11
Cap Juby	5	1021.7	20	N	20	○	14			17	1021.8	18	N	25	◐	14
Villa Cisneros	6	1019.2	21	NE	19	○	15			16	1020.5	16	NE	29	◐	14

(1) Pression réduite au niveau de la station.

SONDAGES AÉROLOGIQUES à 0800 TU

De gauche à droite, sous les noms de chaque station : Altitude en m. ; direction d'où vient le vent ; vitesse en nœuds.

FES			TOUAHAR			MARRAKECH			AGADIR			RABAT			MIDELT			OUARZAZATE		
500	ENE	06							500	E	08	500	ENE	06						
1000	NE	02	1000	WSW	13	1000	ENE	12	1000	ENE	14	1000	NNE	14						
1500	NE	10	1500	SSE	01	1500	ENE	18	1500	ESE	08	1500	NNE	17				1500	C	
2000	ENE	04	2000	WSW	04	2000	E	15	2000	E	14	2000	NNE	17	2000	W	10	2000	NE	09
2500	NNW	12	2500	WNW	11	2500	ENE	15	2500	NE	17	2500	NNE	17	2500	WNW	08	2500	ENE	08
3000	N	14	3000	NNW	13	3000	ENE	19	3000	NNE	25	3000	N	19	3000	WNW	14	3000	NNE	11
4000	NNW	17	4000	ENE	11	4000	NE	18							4000	NW	17	4000	NNW	06
5500	NNW	21	5500	NE	16	5500	NNE	24							5500	NW	17	5500	NW	17
7000	NW	25	7000	ESE	18										7000	NW	17	7000	WNW	27

Prévisions pour la journée du 25 MAI 1956

Beau temps sur l'ensemble du Maroc, nuageux, principalement le matin, sur la côte et l'extrême Nord du pays, clair ailleurs.

Vent de secteur Nord modéré, localement assez fort.

Température sans changement.

La mer sera peu agitée, la houle faible de Nord-Nord-Ouest 1m.

BULLETIN D'ENNEIGEMENT

OUKAIMEDEN (ESSI) 25cm couche irrégulière.

OBSERVATIONS DES PORTS A 0600 TU

STATIONS	ETAT DE LA MER	ETAT DE LA HOULE: Direction	Hauteur en mètres	Période en sec.	Hauteur maximun depuis 06 la veille
Cap Spartel	Peu agit.	WNW	1.5		
Mehedya	Belle	W	1	08	1,5m à 1800TU
Rabat	Belle	WNW	1		2m à 1800TU
Casablanca	Peu agit.	NW	1.5		
Mazagan	Peu agit.	WNW	1.5	10	Stat.1,5m.
Safi					
Mogador	Agitée	NW	2,5	04	Stat.2,5m.
Agadir	Calme	WNW	0,5	12	Stat.0,5m.
ENREGISTREUR DE HOULE DE CASABLANCA-LIDO A 1100 TU		NW	2,5	10	

LÉGENDE pour le caractère du temps :

- ○ Ciel clair.
- ◐ Ciel peu nuageux.
- ◍ Ciel nuageux.
- ● Ciel couvert.
- ≡ Brouillard.
- = Brume.
- ∞ Brume sèche.
- • Pluie.
- Bruine.
- * Neige.
- Averse de pluie.
- Averse de neige.
- Averse de grêle.
- TR Traces de pluie (moins de 0 mm. 1).
- Orage.
- Eclairs.
- Tempête de sable.
- Poussières ou sable brassés par le vent.
- Tourbillon de poussières ou sable.
- Grains.
- Vent calme.

Situation en altitude à 0300 T.U. le 25 MAI 1956.

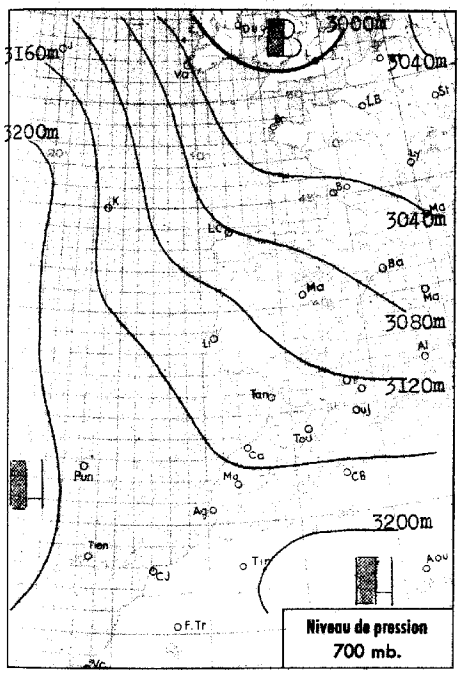

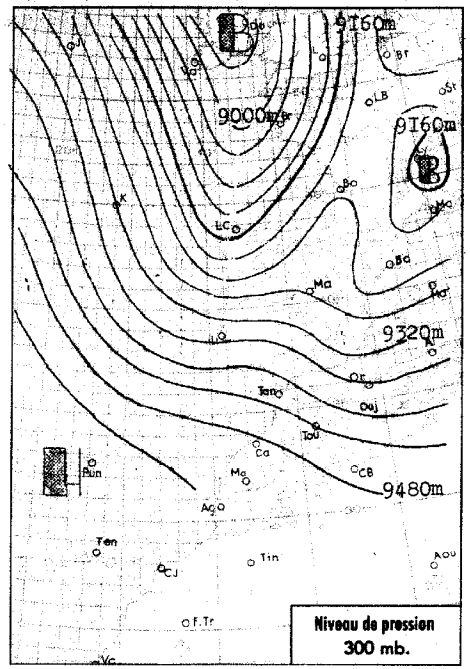

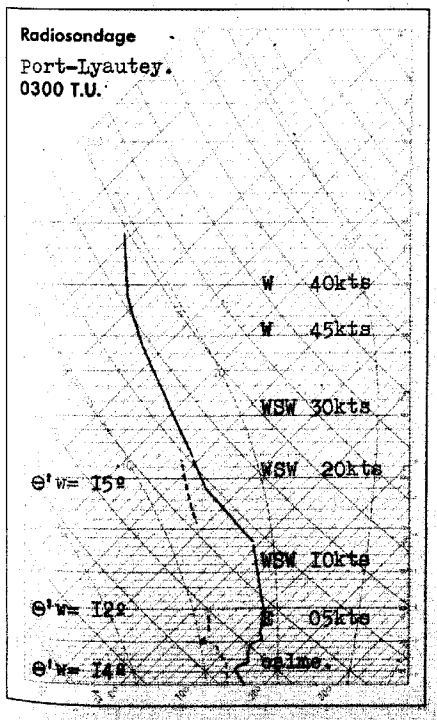

Analyse de la Situation à 0600 T.U.

Le puissant anticyclone au Nord des Açores dirige en direction de l'Afrique du Nord, où la pression subit une baisse sensible, une nouvel-le masse d'air polaire instable.

Le ciel est clair à peu nuageux sur la majeure partie du Maroc. Les régions littorales sont intéressées par des Stratocumulus nocturnes et matinaux assez nombreux.

Le vent est de Nord à Nord-Est modéré, la température en faible hausse. Forte hausse dans l'altitude de l'isotherme zéro degré.

≡V≡

LÉGENDE

Front chaud en surface — Front quasi-stationnaire
Front froid en surface — Occlusion
Front intertropical — A. — anticyclone — D. — dépression

Les autres lignes sont les isobares au niveau de la mer, cotées en millibars.

MINISTÈRE DES TRAVAUX PUBLICS, DES TRANSPORTS ET DU TOURISME
SECRÉTARIAT GÉNÉRAL A L'AVIATION CIVILE ET COMMERCIALE

DIRECTION DE LA MÉTÉOROLOGIE NATIONALE

ANNÉE 1956 — N° 146

SERVICE MÉTÉOROLOGIQUE DU MAROC

BULLETIN QUOTIDIEN DES RENSEIGNEMENTS DU MAROC

PUBLIÉ SOUS LA RESPONSABILITÉ DU DIRECTEUR DU SERVICE MÉTÉOROLOGIQUE DU MAROC

Situation générale à 0600 T.U. le 25 MAI 1956.

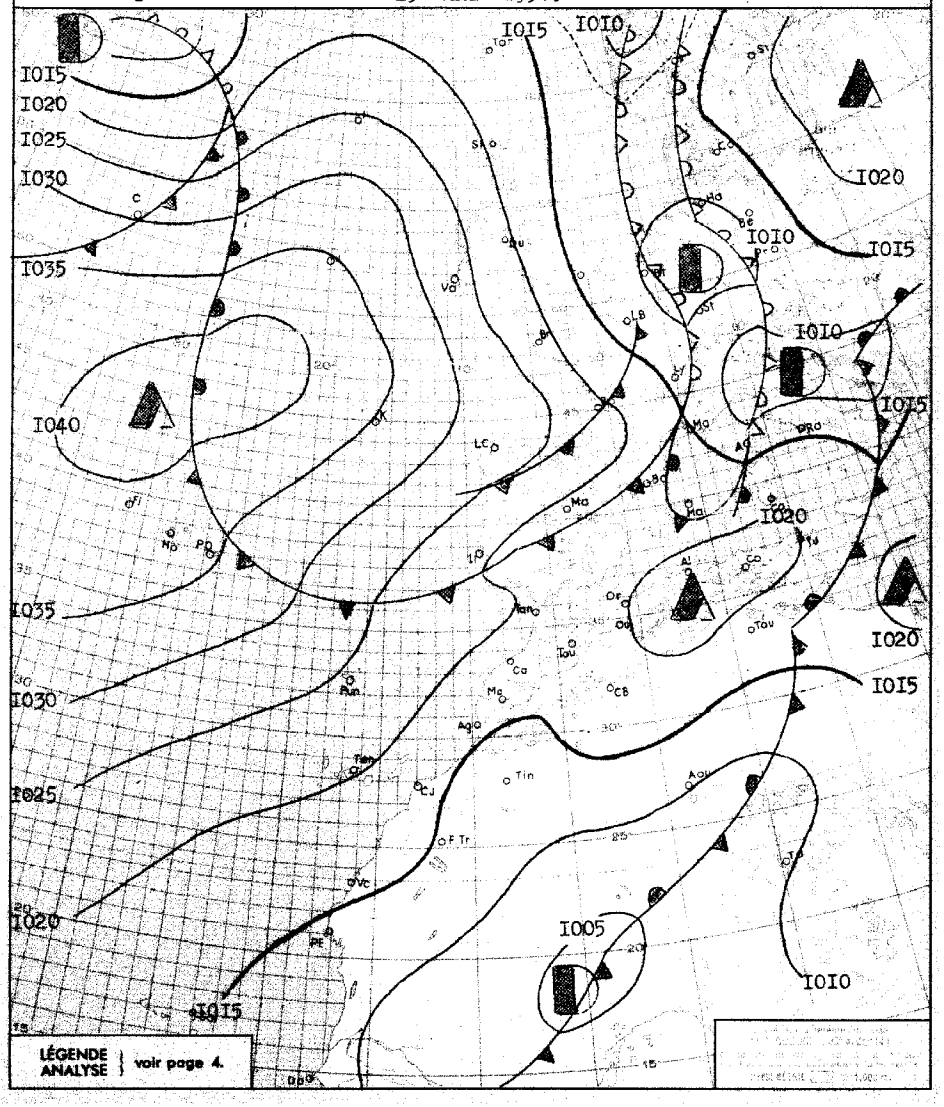

BULLETIN MÉTÉOROLOGIQUE DU MAROC

DU 25 MAI 1956.

STATIONS	ALTITUDE (m) (de la cuvette du baromètre)	OBSERVATIONS DE 1800 TU la veille: Pression barométrique à 0 degré C et au niveau de la mer en millibars et dixièmes de millibars	Température de l'air en degré C	VENT: Direction	VENT: Vitesse en nœuds	Caractère du temps (voir légende)	Température du point de rosée en degré C	Hauteur de pluie tombée dans les 24 h. (de 6 à 6 h.) en millimètres	Maximum relevé à 18 h. la veille en degré C	Minimum relevé à 6 h. du matin en degrés C	OBSERVATIONS DE 0600 TU ce jour: Pression barométrique à 0 degré C et au niveau de la mer en millibars et dixièmes de millibars	Température de l'air en degré C	VENT: Direction	VENT: Vitesse en nœuds	Caractère du temps (voir légende)	Température du point de rosée en degré C
Tanger	86	I022.9	I9	WNW	06	○	I5		22	I0	I0I8.6	II	ENE	02	○	09
Oujda	460			NW	06	◐	08			08	I0I8.7	I0	SSW	02	○	06
Port-Lyautey	6	I02I.3	20	N	I4	○	I4		22	I2	I0I8.8	I2	C		○	I2
Touahar	569	I0I7.9	22	WSW	06	○	I0		23	09	I0I8.3	09	E	I2	○	07
Rabat	68	I022.2	20	NNW	I8	○	I4		2I	I2	I0I9.3	I2	S	04	○	I2
Fès	414	I020.4	22	NW	02	○	I4		22	07	I020.0	08	SSW	02	○	07
Meknès	549	I02I.4	2I	ENE	04	○	09		2I	09	I0I9.5	I0	SSW	04	○	09
Nouasseur	200	I02I.8	I9	NE	I4	○	I3		22	I0	I020.I	I0	C		◐	I0
Casablanca	55	I02I.8	I9	NNE	I8	◐	I5		2I	I3	I0I9.4	I3	C		◐	I3
Ifrane (1)	1636								I7							
Khouribga (1)	776		20	NNE	I4	○	06		22	09		09	NNE	08	○	09
Safi	25	I020.4	2I	NE	20	○	I2		25	I4	I0I8.8	I5	ENE	I0	◍	I3
Kasba-Tadla	504	I0I5.9	27	N	08	○	06		28	09	I0I8.9	09	E	02	○	07
Midelt (1)	1520		I9	ESE	I2	◐	00		20	05		06	C		○	03
Mogador	8	I0I9.I	I8	NNE	25	○	I5		2I	I4	I007.7	I6	NE	I4	○	I5
Marrakech	466	I0I6.0	26	ENE	02	○	09		27	I2	I0I7.8	I2	C		○	I2
Agadir	19	I0I4.I	23	W	04	○	I3		23	I3	I0I4.6	I6	C		◍	I5
Ouarzazate (1)	1133		29	C		○	-06		30	I7		I7	C		○	-05
Tindouf	451	I009.I	34	E	04	○	-04		35	I7	I0I2.5	I7	ENE	04	○	-05
Fort-Trinquet	360	I0II.5	29	N	I2	○	I2		30	I4	I0I4.0	I4	N	I0	○	I2
Colomb-Bechar (1)	770									I7		I9	ENE	08	○	00
Oran	180	I02I.5	22	WSW	08	○	05		24	09	I0I9.7	II	C		○	07
Porto	103									II	I02I.7	I2	N	04	◐	I0
Cap St-Vincent	48	I022.9	I7	N	23	○	I5		22	I3	I0I9.4	I4	N	I0	○	I4
Lisbonne	70									I3	I020.9	I4	NNW	I8	○	II
Ponta Delgada	36	I037.0	I7	NE	I2	◍	II		I8	I5	I034.8	I5	NNE	08	◍	I3
Angra	31	I038.6	I8	NNW	06	◍	I0	TR	I9	I4	I037.0	I5	NNE	06	,	I4
Horta	61	I037.8	I5	C		◍	I2		I9	I6	I037.0	I6	NNE	06	○	I2
Flores	40	I03I.I	I5	ESE	03	○	I5		20	I6	I038.4	I7	NNE	03	◍	I5
Funchal	110	I026.8	20	N	I2	◍	I2			I6	I024.0	I6	N	I5	○	I2
Teneriffe	37	I02I,9	2I	NNE	I7	◍	I6			I7	I0I2.9	I8	NE	I2	◍	II
Cap Juby	5	I0I9.I	I9	NNW	I6	○	I4									
Villa Cisneros	6	I0I8.7	20	NE	27	○	I4									

(1) Pression réduite au niveau de la station.

SONDAGES AÉROLOGIQUES à 0800 TU

De gauche à droite, sous les noms de chaque station : Altitude en m. ; direction d'où vient le vent ; vitesse en nœuds.

TANGER			FES			RABAT			MARRAKECH			TINDOUF			OUARZAZATE			TOUAHAR		
500	SE	06	500	NW	02	500	NNE	I2												
I000	SW	08	I000	ENE	02	I000	NNE	06	I000	ENE	05	I000	ESE	09				I000	ENE	I2
I500	SSW	I0	I500	SW	06	I500	NE	04	I500	ENE	II	I500	ESE	I4	I500	ENE	II	I500	S	03
2000	SSW	06	2000	SW	I0	2000	WNW	04	2000	SW	I4	2000	ESE	I4	2000	SE	08	2000	SSW	I5
2500	C		2500	WSW	I0	2500	WSW	06	2500	SW	I4	2500	ESE	I2	2500	SE	I3	2500	SW	I3
3000	WSW	04	3000	WSW	2I	3000	WSW	I6	3000	SW	I4	3000	ESE	I9	3000	SSW	II	3000	WSW	I9
4000	WSW	I6	4000	WSW	27	4000	WSW	33	4000	WSW	23	4000	ESE	I4	4000	SW	I2	4000	WSW	25
5500	WSW	29													5500	WSW	23			

Prévisions pour la journée du 26 MAI 1956.

Temps faiblement instable sur le Maroc Occidental avec alternance de ciel nuageux et d'éclaircies. Ciel clair à peu nuageux sur l'Oriental.

Vent de Nord-Ouest modéré.

Température sans changement.

La mer sera peu agitée, la houle de Nord-Nord-Ouest en légère aggravation, faible I à 2m au Nord de Casablanca, modérée 2m à 2.50m au Sud.

Bulletin d'enneigement. OUKAIMEDEN (ESSI)

25cm couche irrégulière.

OBSERVATIONS DES PORTS A 0600 TU

STATIONS	ETAT DE LA MER	ETAT DE LA HOULE: Direction	Hauteur en mètres	Période en sec.	Hauteur maximum depuis 06 la veille
Cap Spartel	Calme	WNW	0.50		Im à I600 TU.
Mehedya					
Rabat	Belle	WNW	I		2m à I800 TU.
Casablanca	Belle	NW	I		
Mazagan	Peu agit	WNW	I,50	I0	Stat. I.50m.
Safi					
Mogador	Agitée	NW	2.50	04	Stat. [illegible].50m
Agadir	Calme	WNW	0.50	I2	Im à I800 TU.
ENREGISTREUR DE HOULE DE CASABLANCA-LIDO A 1100 TU					

LÉGENDE pour le caractère du temps :

- ○ Ciel clair.
- ◐ Ciel peu nuageux.
- ◐ Ciel nuageux.
- ◍ Ciel couvert.
- ≡ Brouillard.
- = Brume.
- ∞ Brume sèche.
- • Pluie.
- Bruine.
- * Neige.
- Averse de pluie.
- Averse de neige.
- Averse de grêle.
- TR Traces de pluie (moins de 0 mm. 1).
- Orage.
- Eclairs.
- Tempête de sable.
- Poussières ou sable brassés par le vent.
- Tourbillon de poussières ou sable.
- Grains.
- Vent calme.

MINISTÈRE DES TRAVAUX PUBLICS, DES TRANSPORTS ET DU TOURISME
SECRÉTARIAT GÉNÉRAL A L'AVIATION CIVILE ET COMMERCIALE
DIRECTION DE LA MÉTÉOROLOGIE NATIONALE
ANNÉE 1956 — SERVICE MÉTÉOROLOGIQUE DU MAROC — N° I47

BULLETIN QUOTIDIEN DES RENSEIGNEMENTS DU MAROC

PUBLIÉ SOUS LA RESPONSABILITÉ DU DIRECTEUR DU SERVICE MÉTÉOROLOGIQUE DU MAROC

Situation en altitude à 0300 T.U. le 26 MAI I956.

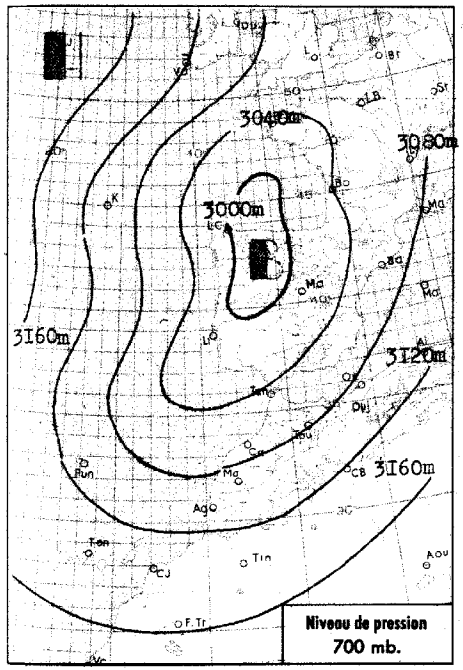

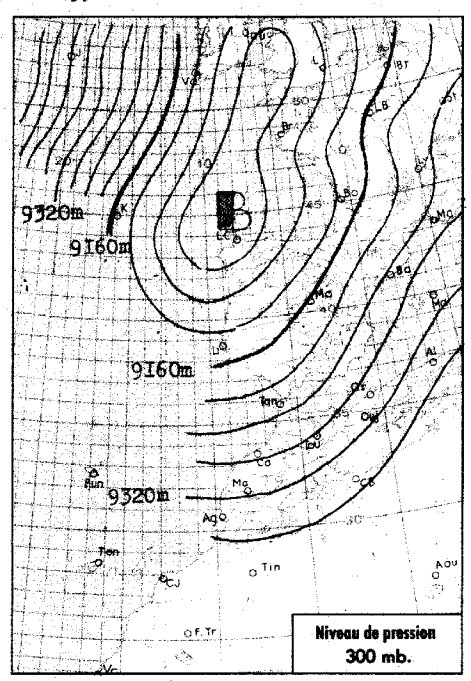

Situation générale à 0600 T.U. le 26 MAI I956.

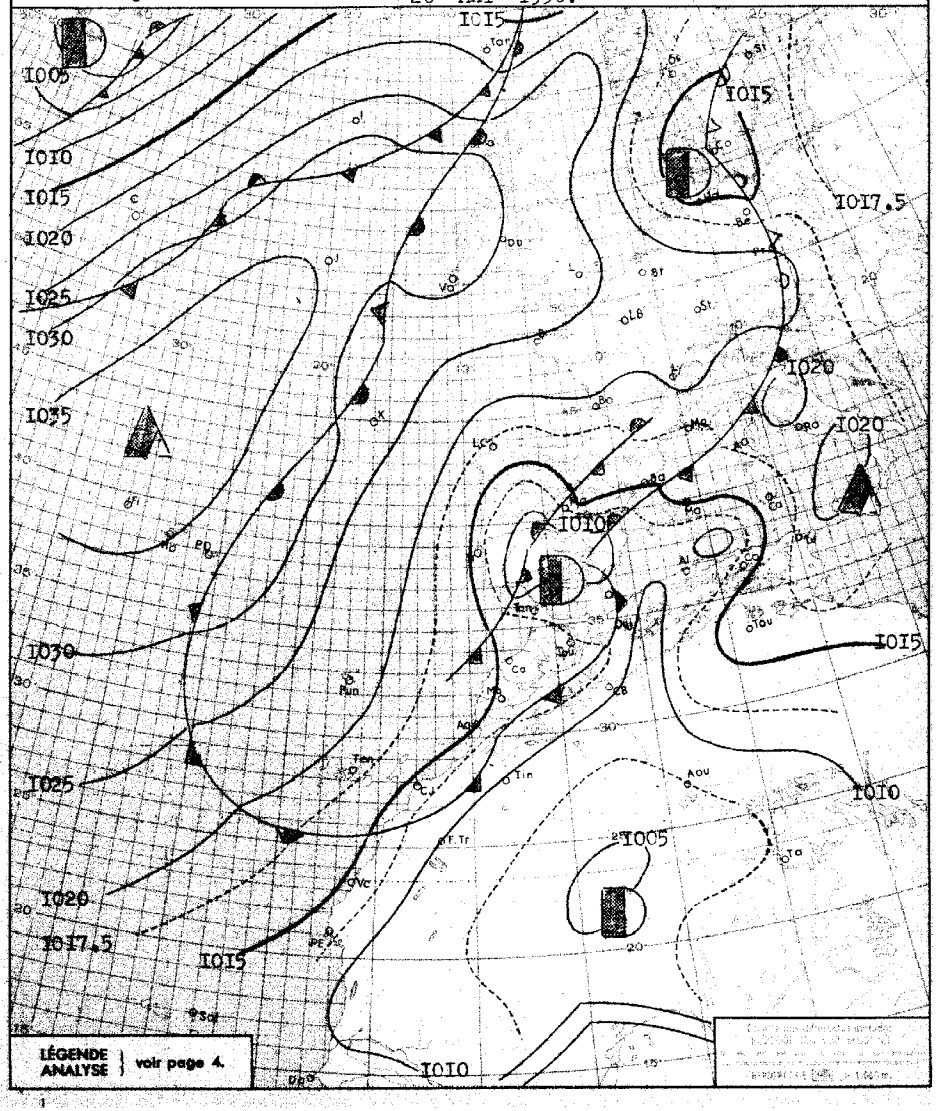

Radiosondage

Port-Lyautey.
0300 T.U.

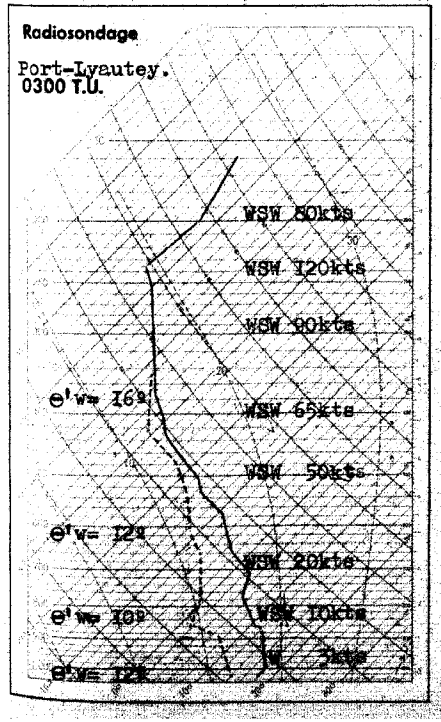

Analyse de la Situation à 0600 T.U.

Etablissement d'une dorsale prolongeant l'anticyclone Atlantique sur l'Angleterre et la Scandinavie. Il en résulte une accentuation du thalweg principal Londres - Ténérife et l'isolement d'une goutte d'air relativement froid sur le Golfe de Gascogne et l'ouest de la Péninsule Ibérique.

Cet air froid s'écoule vers le Sud en diffluant au Sud du 35eme N. où il perd de son activité.

Sur le Maroc, le ciel est généralement nuageux, on note quelques faibles précipitations éparses sur la moitié Nord.

Le vent est faible de Nord.

La température est en hausse.

≡V≡

LÉGENDE

- Front chaud en surface
- Front quasi-stationnaire
- Front froid en surface
- Occlusion
- Front intertropical
- A. — anticyclone
- D. — dépression

Les autres lignes sont les isobares au niveau de la mer, cotées en millibars.

BULLETIN MÉTÉOROLOGIQUE DU MAROC

DU 26 MAI 1956.

STATIONS	ALTITUDE (m) (de la cuvette du baromètre)	OBSERVATIONS DE 1800 TU la veille: Pression barométrique à 0 degré C et au niveau de la mer en millibars et dixièmes de millibars	Température de l'air en degré C	VENT: Direction	VENT: Vitesse en nœuds	Caractère du temps (voir légende)	Température du point de rosée en degré C	Hauteur de pluie tombée dans les 24 h. (de 6 à 6 h.) en millimètres	Maximum relevé à 18 h. la veille en degré C	Minimum relevé à 6 h. du matin en degrés C	OBSERVATIONS DE 0600 TU ce jour: Pression barométrique à 0 degré C et au niveau de la mer en millibars et dixièmes de millibars	Température de l'air en degré C	VENT: Direction	VENT: Vitesse en nœuds	Caractère du temps (voir légende)	Température du point de rosée en degré C
Tanger	86	1014.3	19	WNW	10	◍	15		22	14	1012.0	15	S	16	◍	13
Oujda	460	1009.4	20	NNW	10	◍	08		28	14	1008.5	14	C		◍	10
Port-Lyautey	6	1014.8	20	NW	10	◍	14		22	17	1013.3	17	WNW	10	◍	12
Touahar	569	1010.3	22	W	15	◍	10	TR	26	12	1011.7	12	W	14	,	11
Rabat	68	1015.4	19	NW	12	◍	14	TR	21	15	1014.3	15	SW	08	.	13
Fès	414	1012.2	23	WNW	02	◍	14	TR	24	13	1013.5	13	NW	02	◍	12
Meknès	549	1012.9	21	NW	08	◍	13		22	12	1013,6	12	WNW	04	◍	10
Nouasseur	200	1016.2	19	NE	10	○	14		23	13	1015.1	14	C		◍	13
Casablanca	55	1016.4	19	NNW	10	◍	15		21	16	1014.9	16	NNW	08	◍	12
Ifrane (1)	1636								21	09						
Khouribga (1)	776		20	N	12	◍	10		24	07		07	N	06	○	07
Safi	25	1015.9	20	NE	14	○	12		24	14	1015.1	16	NE	12	◍	10
Kasba-Tadla	504	1009.8	27	NNW	06	◍	09		30	12	1014.7	12	W	06	◍	10
Midelt (1)	1520		20	C		◍	05	TR	24	09		09	WSW	06	◍	07
Mogador	8	1015.5	18	NE	14	◍	15		19	16	1015.0	16	NE	12	○	13
Marrakech	466	1011.2	27	NNW	06	◍	13		28	14	1013.8	14	NE	04	◍	13
Agadir	19	1011.6	21	WNW	02	◍	15		23	12	1011.2	13	C		○	12
Ouarzazate (1)	1133		28	S	24	◍	-04		30	17		17	C		○	00
Tindouf	451	1004.2	37	SE	04	○	-03		37	21	1005.6	21	NW	06	◍	08
Fort-Trinquet	360	1006.9	33	NNW	08	○	10		34	15	1009.8	15	NNW	16	○	12
Colomb-Bechar (1)	770		28	SE	10	○	-02		29	23		23	E	22	◍	00
Oran	180	1011.2	24	NE	10	○	08		30	16	1009.8	17	C		◍	13
Porto	103									08	1012.0	09	N	02	◍	
Cap St-Vincent	48	1014.7	16		19	○	15		22							
Lisbonne	70										1012.1	11	NW	18	○	06
Ponta Delgada	36	1033.5	18	NE	20	◍	11	01	18	14	1031.7	14	NNE	20	○	10
Angra	31	1036,5	17	ENE	12	◍	10	TR	18	15	1034.8	15	NE	05	◍	10
Horta	61	1035.8	18	NE	12	◍	11	TR	19	14	1034.1	15	NE	19	○	08
Flores	40	1037.4	18	E	09	.	15	01	21	15	1036.1	15	ENE	02	○	11
Funchal	110									15	1020.0	16	N	14	○	05
Teneriffe	37	1018.3	20	NNE	12	◍	12									
Cap Juby	5	1015.9	19	N	15	◍	16			16	1013.9	18	NNE	15	◍	14
Villa Cisneros	6	1014.3	20	NNE	23	◍	14									

(1) Pression réduite au niveau de la station.

Prévisions pour la journée du 27 MAI 1956.

Ciel variable sur l'ensemble du Maroc faiblement instable sur la moitié Nord, devenant peu nuageux sur la moitié Sud.

Vent de Nord-Nord-Ouest modéré.

Température sans changement.

La mer sera peu agitée, La houle faible 1.50m au Nord de Casablanca à modérée 2m à 2.5 au Sud.

Bulletin d'enneigement.

OUKAIMEDEN (ESSI)

25cm sur les pentes, couche irrégulière.

OBSERVATIONS DES PORTS A 0600 TU

STATIONS	ETAT DE LA MER	ETAT DE LA HOULE: Direction	Hauteur en mètres	Période en sec.	Hauteur maximun depuis 06 la veille
Cap Spartel	Peu agit	WNW	I		
Mehedya	Peu agit	W	I	08	Stat. Im.
Rabat					
Casablanca	Peu agit	NW	2		
Mazagan	Peu agit	WNW	I.50	I0	Stat, I.50m.
Safi	Belle	WNW	0.50	I0	Im à I800 TU
Mogador	Agitée	NW	2	04	2.50m à I800
Agadir	Belle	WNW	0.25	I2	0.50m à I800
ENREGISTREUR DE HOULE DE CASABLANCA-LIDO A 1100 TU					

SONDAGES AÉROLOGIQUES à 0800 TU

De gauche à droite, sous les noms de chaque station : Altitude en m.; direction d'où vient le vent; vitesse en nœuds.

FORT-TRINQUET			AGADIR			OUARZAZATE			MOGADOR			MIDELT			RABAT			MARRAKECH		
500	N	I6	500	C					500	NNE	30				500	W3W	I0			
I000	WNW	08	I000	C					I000	NNE	23							I000	ENE	07
I500	SSW	I2	I500	C		I500	C													
2000	SSW	I6	2000	C		2000	SSW	09				2000	ENE	02						
2500	SSW	I4	2500	WSW	I9	2500	S	I4				2500	SSW	I6						
3000	SSW	I2				3000	SSW	23				3000	SSW	23						
						4000	SSW	29				4000	SSW	29						
						4500	SSW	30												

LÉGENDE pour le caractère du temps :

- ○ Ciel clair.
- ○ Ciel peu nuageux.
- ◍ Ciel nuageux.
- ◍ Ciel couvert.
- ≡ Brouillard.
- = Brume.
- ∞ Brume sèche.
- • Pluie.
- , Bruine.
- * Neige.
- ▽ Averse de pluie.
- ▽ Averse de neige.
- ▽ Averse de grêle.
- TR Traces de pluie (moins de 0 mm. 1).
- Orage.
- Eclairs.
- Tempête de sable.
- Poussières ou sable brassés par le vent.
- Tourbillon de poussières ou sable.
- Grains.
- C Vent calme.

MINISTÈRE DES TRAVAUX PUBLICS, DES TRANSPORTS ET DU TOURISME
SECRÉTARIAT GÉNÉRAL A L'AVIATION CIVILE ET COMMERCIALE
DIRECTION DE LA MÉTÉOROLOGIE NATIONALE
ANNÉE 1956 — SERVICE MÉTÉOROLOGIQUE DU MAROC — N° I48

BULLETIN QUOTIDIEN DES RENSEIGNEMENTS DU MAROC

PUBLIÉ SOUS LA RESPONSABILITÉ DU DIRECTEUR DU SERVICE MÉTÉOROLOGIQUE DU MAROC

Situation en altitude à 0300 T.U. le 27 MAI I956

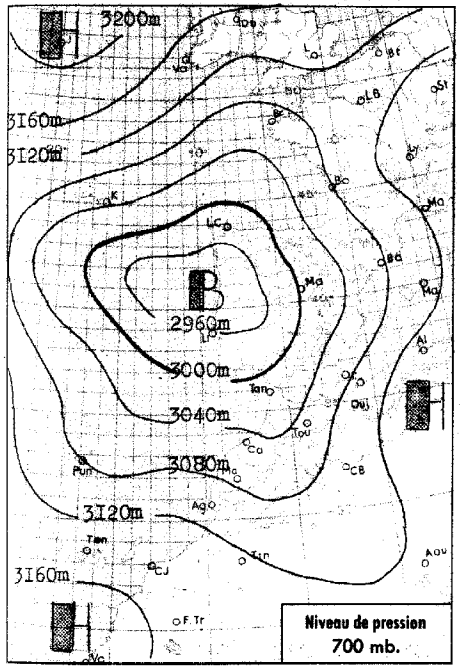

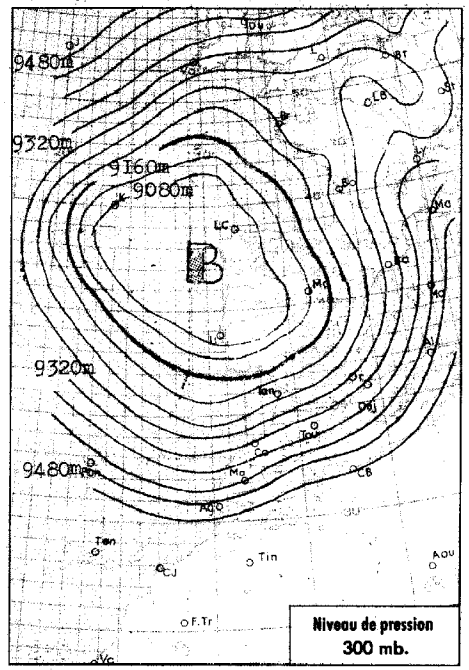

Situation générale à 0600 T.U. le 27 MAI I956

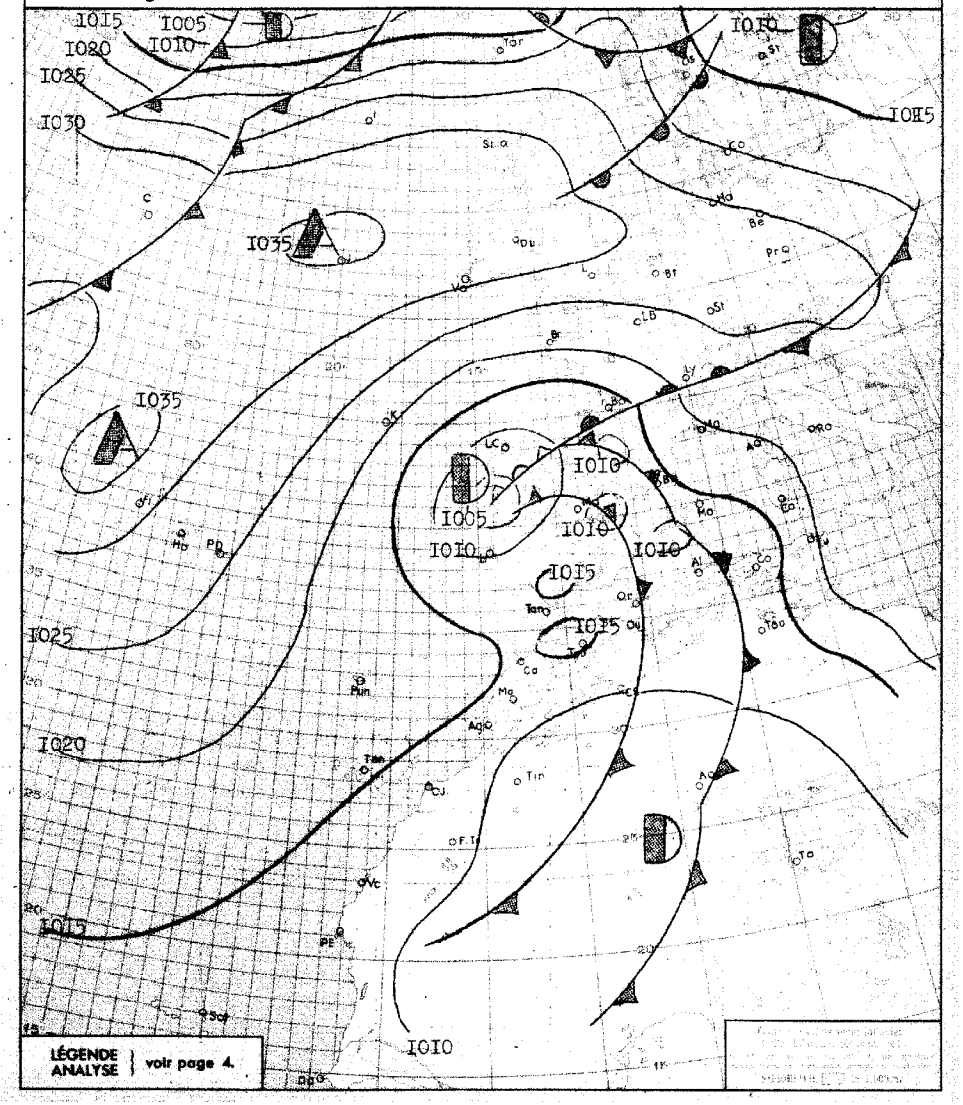

Radiosondage
Port-Lyautey.
0300 T.U.

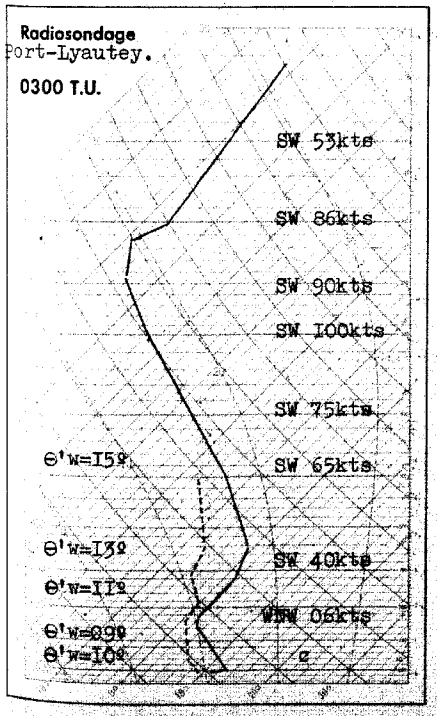

Analyse de la Situation à 0600 T.U.

La dépression centrée sur la Péninsule Ibérique s'est sensiblement renforcée en se déplaçant vers le Nord-Ouest.

L'air polaire maritime qui lui est lié continue à interesser le Maroc où il donne un ciel très nuageux au Nord de l'axe de dorsale Casablanca-Oujda, peu nuageux au Sud.

Le vent est variable faible.
La température est en baisse de 3 à 4º par rapport à la veille.

LÉGENDE

- Front chaud en surface
- Front quasi-stationnaire
- Front froid en surface
- Occlusion
- Front intertropical
- A. — anticyclone
- D. + dépression

Les autres lignes sont les isobares au niveau de la mer, cotées en millibars.

BULLETIN MÉTÉOROLOGIQUE DU MAROC

DU 27 MAI 1956

STATIONS	ALTITUDE (m) (de la cuvette du baromètre)	OBSERVATIONS DE 1800 TU la veille: Pression barométrique à 0 degré C et au niveau de la mer en millibars et dixièmes de millibars	Température de l'air en degré C	VENT: Direction	VENT: Vitesse en nœuds	Caractère du temps (voir légende)	Température du point de rosée en degré C	Hauteur de pluie tombée dans les 24 h. (de 6 à 6 h.) en millimètres	Maximum relevé à 18 h. la veille en degré C	Minimum relevé à 6 h. du matin en degrés C	OBSERVATIONS DE 0600 TU ce jour: Pression barométrique à 0 degré C et au niveau de la mer en millibars	Température de l'air en degré C	VENT: Direction	VENT: Vitesse en nœuds	Caractère du temps (voir légende)	Température du point de rosée en degré C
Tanger	86	1013.2	17	WSW	16	◍	09		19	11	1013.6	12	C		○	09
Oujda	460	1010.1	15	NW	08	◍	11		21	13	1012.7	13	WNW	04	◍	13
Port-Lyautey	6	1013.3	19	NW	08	○	09		20	11	1014.9	11	C		○	10
Touahar	569	1010.7	14	WSW	13	◍	11	01	15	11	1014.3	11	WSW	04	◍	07
Rabat	68	1013.8	18	WNW	14	○	07	TR	21	11	1015.4	12	ENE	02	○	09
Fès	414	1012.4	16	WNW	02	◍	10		17	12	1015.4	12	C		◍	10
Meknès	549	1012.4	15	NNW	04	◍	10		17	11	1015.1	11	ENE	06	◍	08
Nouasseur	200	1014.1	17	NE	10	◍	11		20	09	1015.5	11	C		◍	10
Casablanca	55	1014.5	18	N	07	○	09		20	12	1015.4	13	C		◍	10
Ifrane (1)	1636															
Khouribga (1)	776		17	NNW	10	◍	08		20	06		09	NNE	10	◍	07
Safi	25	1013.8	19	NNE	20	○	07		22	10	1014.8	13	ENE	04	◍	09
Kasba-Tadla	504	1010.3	20	W	06	○	09		21	09	1014.7	09	C		○	07
Midelt (1)	1520		14	WNW	21	◍	06		21							
Mogador	8	1012.9	18	NNE	18	○	13		19	12	1014.5	12	NE	07	○	09
Marrakech	466	1009.8	21	NW	02	◍	13		22	13	1013.4	13	ENE	04	◍	09
Agadir	19	1008.5	22	C		○	14		25	12	1012.1	12	E	02	○	10
Ouarzazate (1)	1133		29	SSW	24	○	-02		32							
Tindouf	451	1002.7	33	WNW	12	◍	-02		36	11		12	W	08	○	06
Fort-Trinquet	360	1005.7	30	N	09	◍	06		32	12	1011.9	12	N	14	○	09
Colomb-Bechar (1)	770		32	SSE	24	◍	-01		32			26	SSE	02	○	03
Oran	180	1009.8	20	WNW	08	◍	14		25	15	1014.3	15	C		◍	13
Porto	103	1006.8	12	W	02	.		01		09	1004.9	10	SE	04	◍	10
Cap St-Vincent	48	1011.3	15	W	21	○	12		17	11	1011.8	13	NW	12	○	11
Lisbonne	70	1010.2		W	20	▽	08	01	16	08	1010.0	11	WSW	17	◍	08
Ponta Delgada	36	1029.2	17	NNE	20	○	10		18	14	1025.1	15	NNE	16	◍	12
Angra	31							TR		15	1028.3	15	N	11	◍	11
Horta	61	1032.3	16	NNE	12	◍	11		18	14	1029.0	15	NNE	23	◍	11
Flores	40	1034.6	18	E	04	○	13		18	14	1032.5	14	NNE	03	○	12
Funchal	110									14	1017.7	16	NE	08	◍	10
Teneriffe	37									16	1015.8	18	NNE	04	◍	09
Cap Juby	5									16	1015.4	17	N	12	◍	13
Villa Cisneros	6										1013.1	16	NE	27	○	11

(1) Pression réduite au niveau de la station.

Prévisions pour la journée du 28 MAI 1956

Le temps restera faiblement instable sur la moitié Nord du pays où le ciel sera généralement peu nuageux à nuageux en plaine, très nuageux avec faibles averses sur le relief.

Vent faible de Nord-Ouest.

Sur la moitié Sud, le ciel sera peu nuageux ou clair, le vent faible de Nord-Est.

Température sans changement.

La mer sera peu agitée, la houle de Nord-Nord-Ouest, faible 1m à 1,5m au Nord du Cap Cantin, modérée 2m à 2,5m au Sud.

BULLETIN D'ENNEIGEMENT

OUKAIMEDEN (ESSI) 20cm en couche irrégulière.

OBSERVATIONS DES PORTS A 0600 TU

STATIONS	ETAT DE LA MER	ETAT DE LA HOULE: Direction	Hauteur en mètres	Période en sec.	Hauteur maximum depuis 06 la veille
Cap Spartel	Belle	NNW	1		Stat. Im.
Mehedya					
Rabat					
Casablanca					
Mazagan					
Safi					
Mogador	Peu agit.	NW	1,5	04	2,5m à 1800TU
Agadir					
ENREGISTREUR DE HOULE DE CASABLANCA-LIDO A 1100 TU					

SONDAGES AÉROLOGIQUES à 0800 TU

De gauche à droite, sous les noms de chaque station : Altitude en m. ; direction d'où vient le vent ; vitesse en nœuds.

MOGADOR			AGADIR			RABAT			FES			FORT-TRINQUET			KASBA-TADLA			TOUAHAR		
500	NNE	25				500	ENE	08	500	ESE	04	500	N	18						
1000	NNE	26	1000	ENE	10	1000	NE	04	1000	ESE	06	1000	NNW	06	1000	SSW	02			
1500	NNE	20	1500	NNW	04	1500	NNW	06	1500	SW	08	1500	WSW	11	1500	NW	02	1500	SSW	05
2000	WSW	04	2000	WSW	08	2000	WSW	14	2000	WSW	10	2000	WSW	24				2000	SSW	08
2500	SW	11	2500	WSW	12	2500	WSW	23	2500	SW	23							2500	SSW	24
3000	SW	16	3000	WSW	17	3000	SW	25	3000	SSW	27									
4000	WSW	36	4000	WSW	29															

LÉGENDE pour le caractère du temps :

- ○ Ciel clair.
- ◍ Ciel peu nuageux.
- ◍ Ciel nuageux.
- ◍ Ciel couvert.
- ≡ Brouillard.
- = Brume.
- ∞ Brume sèche.
- • Pluie.
- ⁘ Bruine.
- * Neige.
- ▽ Averse de pluie.
- ▽ Averse de neige.
- ▽ Averse de grêle.
- TR Traces de pluie (moins de 0 mm. 1).
- Orage.
- Eclairs.
- Tempête de sable.
- Poussières ou sable brassés par le vent.
- Tourbillon de poussières ou sable.
- Grains.
- C Vent calme.

MINISTÈRE DES TRAVAUX PUBLICS, DES TRANSPORTS ET DU TOURISME
SECRÉTARIAT GÉNÉRAL À L'AVIATION CIVILE ET COMMERCIALE

DIRECTION DE LA MÉTÉOROLOGIE NATIONALE

ANNÉE 1956 — SERVICE MÉTÉOROLOGIQUE DU MAROC — N°I49

BULLETIN QUOTIDIEN DES RENSEIGNEMENTS DU MAROC

PUBLIÉ SOUS LA RESPONSABILITÉ DU DIRECTEUR DU SERVICE MÉTÉOROLOGIQUE DU MAROC

Situation générale à 0600 T.U. le 28 MAI 1956

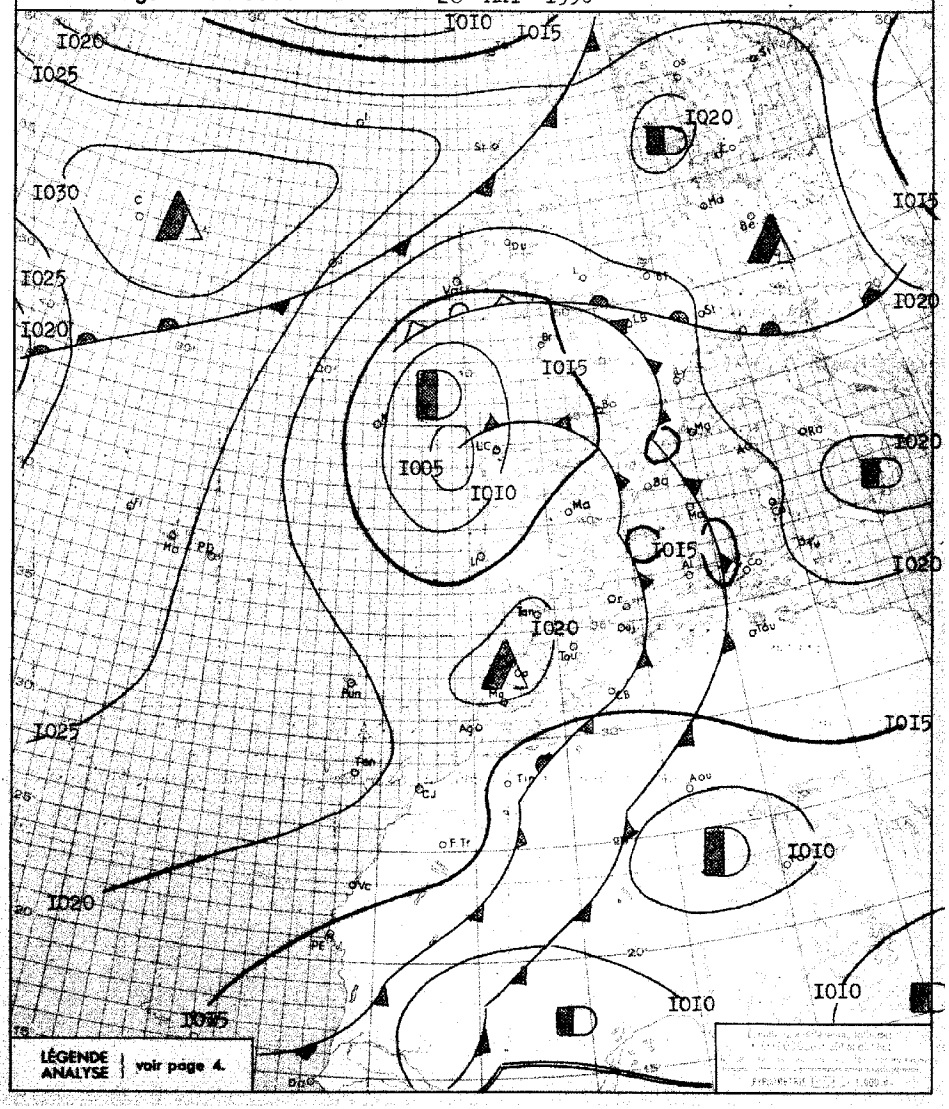

Situation en altitude à 0300 T.U. le 28 MAI 1956

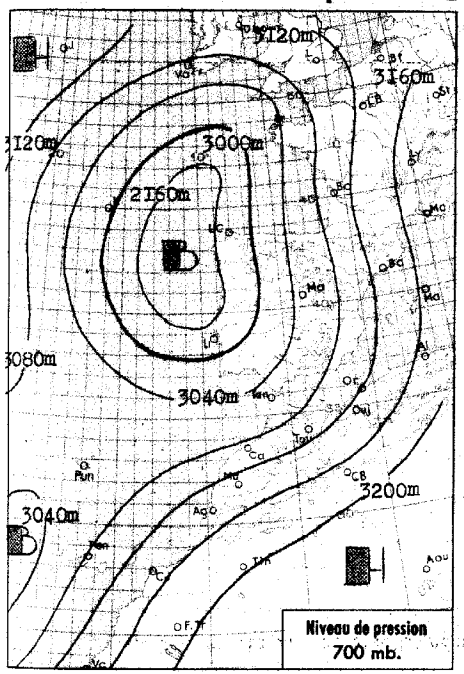

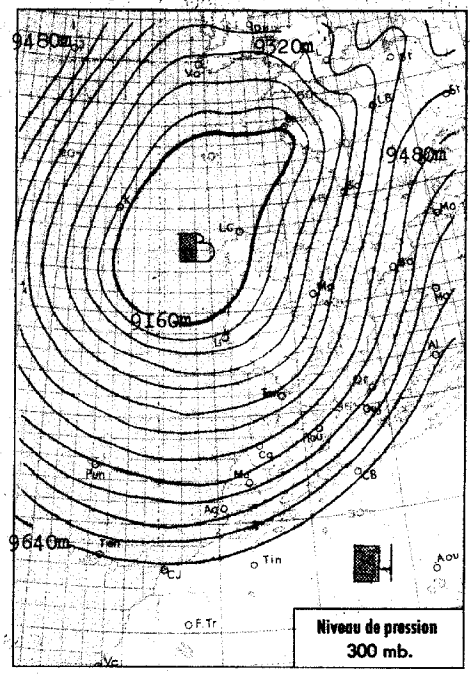

Radiosondage

Port-Lyautey
0300 T.U.

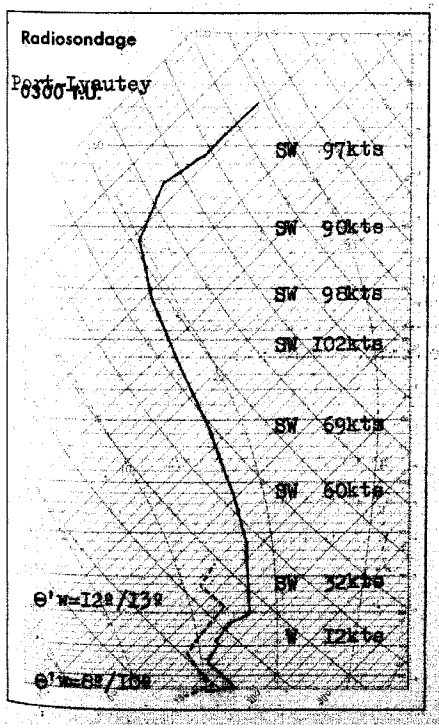

Analyse de la Situation à 0600 T.U.

La dépression centrée hier sur le Portugal, a poursuivi son déplacement vers le Nord-Ouest. L'air polaire maritime lié a cette dépression évolue lentement en s'écoulant vers le Sud entre les méridiens I5º et 25º Ouest.

Sur le Maroc, renforcement de la dorsale Madère-Oran, le ciel est clair ou peu nuageux, le vent variable faible, la température en légère baisse.

LÉGENDE

- Front chaud en surface
- Front quasi-stationnaire
- Front froid en surface
- Occlusion
- Front intertropical
- A. — anticyclone
- D. — dépression

Les autres lignes sont les isobares au niveau de la mer, cotées en millibars.

BULLETIN MÉTÉOROLOGIQUE DU MAROC

DU 28 MAI 1956

STATIONS	ALTITUDE (m) (de la cuvette du baromètre)	OBSERVATIONS DE 1800 TU la veille: Pression barométrique à 0 degré C et au niveau de la mer en millibars et dixièmes de millibars	Température de l'air en degré C	VENT: Direction	VENT: Vitesse en nœuds	Caractère du temps (voir légende)	Température du point de rosée en degré C	Hauteur de pluie tombée dans les 24 h. (de 6 à 6 h.) en millimètres	Maximum relevé à 18 h. la veille en degré C	Minimum relevé à 6 h. du matin en degrés C	OBSERVATIONS DE 0600 TU ce jour: Pression barométrique à 0 degré C et au niveau de la mer en millibars et dixièmes de millibars	Température de l'air en degré C	VENT: Direction	VENT: Vitesse en nœuds	Caractère du temps (voir légende)	Température du point de rosée en degré C
Tanger	86	1017.0	18	WNW	12	○	10		20	09	1020.0	10	ESE	04	○	08
Oujda	460	1011.9	17	NW	08	◍	12		24	08	1017.5	09	C		◐	08
Port-Lyautey	6	1016.5	19	NNW	10	○	09		20	10	1019.2	10	C		○	08
Touahar	569	1012.3	19	W	16	◍	10		22	10	1018.4	10	C		○	07
Rabat	68	1017.0	18	WNW	12	○	08		20	10	1019.9	11	SSE	04	◐	08
Fès	414	1014.6	20	WNW	04	◍	11		21	05	1020.7	06	C		◐	05
Meknès	549	1014.4	18	NW	08	◍	08		20	07	1020.4	07	SW	04	◐	05
Nouasseur	200	1017.1	18	N	10	○	09		21	07	1020.6	07	C		◐	07
Casablanca	55	1017.2	18	N	10	○	10		20	12	1020.2	12	S	02	○	09
Ifrane (1)	16[illegible]								16							
Khouribga (1)	776		17	N	14	○	08		22	05		06	NNE	04	○	05
Safi	25	1016.4	19	N	14	○	05		22	07	1020.5	08	ENE	06	◐	06
Kasba-Tadla	501	1011.9	24	SSW	04	◍	10		24	09	1019.9	10	C		◐	07
Midelt (1)	1520									09		09	C		◍	08
Mogador	8	1016.5	18	NNE	12	○	13		19	12	1019.9	12	NE	05	○	09
Marrakech	466	1011.9	23	SW	02	○	12		23	11	1019.4	11	WSW	04	○	10
Agadir	19	1012.9	22	W	10	○	14		23	12	1018.5	13	E	06	○	10
Ouarzazate (1)	1133									12		12	C		○	-04
Tindouf	451	1007.0	33	W	04	◍	-06		33	15	1015.9	15	NW	04	◍	05
Fort-Trinquet	360	1013.2	20	NW	02	◍	06		31	16	1016.0	16	NNE	08	○	11
Colomb-Bechar (1)	770		33	SSW	24	◍				20		22	S	10	◍	-04
Oran	180	1014.1	19	NNW	10	◍	11		23	12	1018.2	14	C		◐	11
Porto	103	1007.7	12	SW	30	▽	12	22	13	09	1011.2	12	S	12	▽	12
Cap St-Vincent	48	1015.3	16	NW	19	○	13		17	14	1016.5	15	SW	04	○	13
Lisbonne	70	1012.7	16	WSW	17	◍	08	TR	17	12			WSW	19	▽	11
Ponta Delgada	36	1024.4	16	NNE	15	▽	15	TR	18	12	1023.9	13	NNE	02	◍	11
Angra	31	1026.9	17	NNW	15	◍	13	01	18	14	1025.2	15	NW	10	◍	13
Horta	61	1027.5	17	NE	14	◍	12	TR	18							
Flores	40	1030.1	18	N	05	◍	15		19	14	1028.6	14	C		○	10
Funchal	110	1018.5	16	N	02	◍	12		18							
Teneriffe	37	1017.0	19	NNE	10	◍	15			14	1019.1	15	WNW	02	○	10
Cap Juby	5	1017.1	20	N	10	∞	13									
Villa Cisneros	6	1014.6	20	NNE	27	○	13				1016.6	17	NNE	25	◍	12

(1) Pression réduite au niveau de la station.

SONDAGES AÉROLOGIQUES à 0800 TU

De gauche à droite, sous les noms de chaque station : Altitude en m.; direction d'où vient le vent; vitesse en nœuds.

FES			AGADIR			KASBA-TADLA			MOGADOR			MARRAKECH			RABAT			OUARZAZATE		
500	E	02	500	ESE	10				500	NNE	16									
1000	ENE	06	1000	ESE	08	1000	WSW	04	1000	NNE	15	1000	C		1000	SE	02			
1500	WSW	12	1500	C		1500	SSW	03	1500	W	03	1500	SSE	06	1500	WSW	10	1500	C	
2000	SW	14	2000	SSW	10	2000	SSW	04	2000	SSW	16	2000	WSW	15	2000	SW	19	2000	WSW	03
2500	SW	16	2500	SW	21	2500	WSW	09	2500	SSW	23	2500	SW	16	2500	SW	27	2500	SW	08
3000	SW	27	3000	SW	27	3000	SW	15				3000	WSW	28	3000	SW	39	3000	SW	27
4000	SW	43	4000	SW	35	4000	SW	20	4000	SW	33	4000	WSW	47				4000	SW	41

Prévisions pour la journée du 29 MAI 1956

Beau temps généralement peu nuageux.

Légère tendance orageuse sur le relief, notamment Haut-Atlas.

Vent variable faible, Nord-Est dominant.

Température en légère hausse.

La mer sera peu agitée, la houle de Nord-Ouest faible 1,5m.

BULLETIN D'ENNEIGEMENT

OUKAIMEDEN (ESSI) 20cm couche irrègulière.

OBSERVATIONS DES PORTS A 0600 TU

STATIONS	ETAT DE LA MER	ETAT DE LA HOULE: Direction	Hauteur en mètres	Période en sec.	Hauteur maximum depuis 06 la veille
Cap Spartel	Peu agit	WNW	0,5		
Mehedya	Calme	W	0,5	06	Stat.0,5m.
Rabat	Belle	NW	1		1,5m à 1800TU
Casablanca	Belle	NW	1		
Mazagan	Peu agit	WNW	1,5	10	Stat.1,5m.
Safi	Belle	NW	1,5	10	1m à 1800TU
Mogador	Oeu agit	SW	1,5	04	2m à 1800TU
Agadir	Calme	NW	0,5	12	Stat.0,5m.
ENREGISTREUR DE HOULE DE CASABLANCA-LIDO A 1100 TU					

LÉGENDE pour le caractère du temps :

- ○ Ciel clair.
- ◐ Ciel peu nuageux.
- ◍ Ciel nuageux.
- ◍ Ciel couvert.
- ≡ Brouillard.
- = Brume.
- ∞ Brume sèche.
- • Pluie.
- Bruine.
- * Neige.
- ▽ Averse de pluie.
- ▽ Averse de neige.
- ▽ Averse de grêle.
- TR Traces de pluie (moins de 0 mm. 1).
- Orage.
- < Eclairs.
- Tempête de sable.
- $ Poussières ou sable brassés par le vent.
- Tourbillon de poussières ou sable.
- ∀ Grains.
- C Vent calme.

MINISTÈRE DES TRAVAUX PUBLICS, DES TRANSPORTS ET DU TOURISME
SECRÉTARIAT GÉNÉRAL A L'AVIATION CIVILE ET COMMERCIALE
DIRECTION DE LA MÉTÉOROLOGIE NATIONALE
ANNÉE 1956 N° 150
SERVICE MÉTÉOROLOGIQUE DU MAROC

BULLETIN QUOTIDIEN DES RENSEIGNEMENTS DU MAROC

PUBLIÉ SOUS LA RESPONSABILITÉ DU DIRECTEUR DU SERVICE MÉTÉOROLOGIQUE DU MAROC

Situation en altitude à 0300 T.U. le 29 MAI 1956.

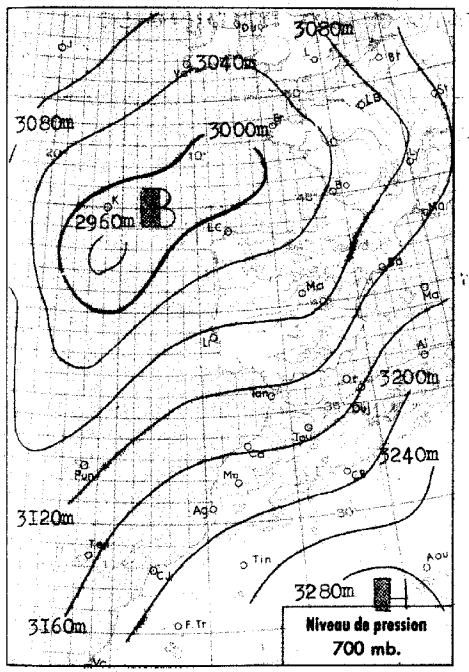

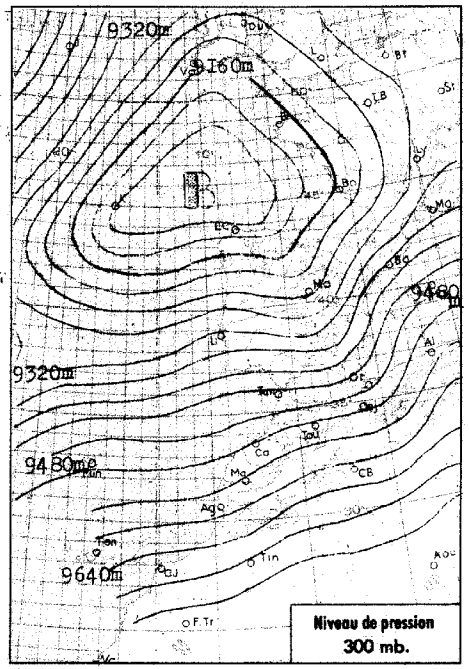

Radiosondage
Port-Lyautey.
0300 T.U.

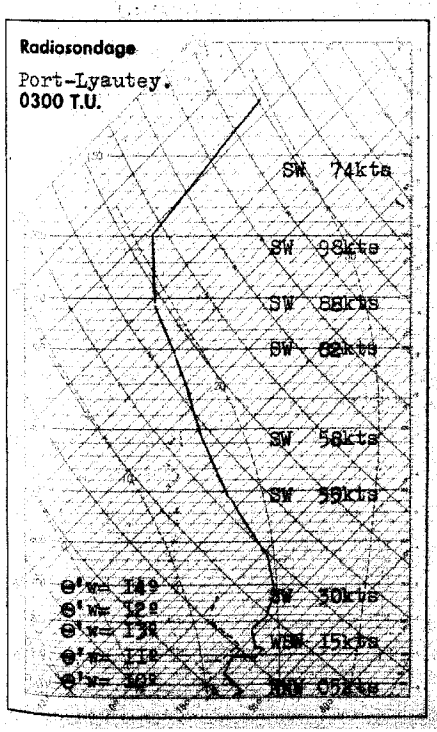

Analyse de la Situation à 0600 T.U.

Peu d'évolution par rapport à la veille, la dépression atlantique reste sensiblement station-naire. On notera seulement le renforcement de la dorsale Madère - Oran cependant qu'en altitude persiste le fort courant de Sud-Ouest.

Au Maroc le ciel est nuageux sur l'Occidental, très nuageux à couvert sur le Haut-Atlas, la Mauritanie et l'Oriental.

Le vent est variable faible, la température en légère hausse.

LÉGENDE

- Front chaud en surface
- Front froid en surface
- Front intertropical
- Front quasi-stationnaire
- Occlusion
- A. — anticyclone
- D. — dépression

Les autres lignes sont les isobares au niveau de la mer, cotées en millibars.

Situation générale à 0600 T.U. le 29 MAI 1956.

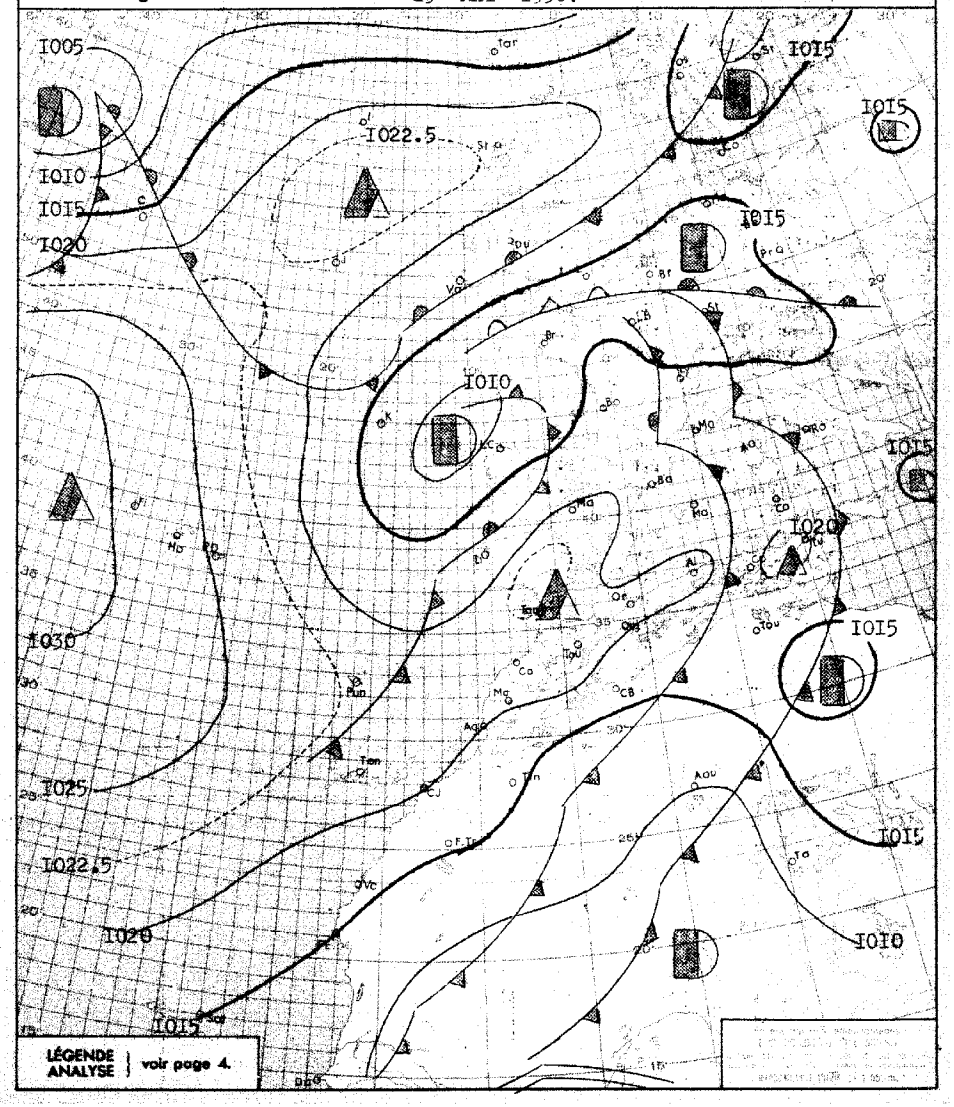

BULLETIN MÉTÉOROLOGIQUE DU MAROC

DU 29 MAI 1956.

STATIONS	ALTITUDE (m) (de la cuvette du baromètre)	OBSERVATIONS DE 1800 TU la veille: Pression barométrique à 0 degré C et au niveau de la mer en millibars et dixièmes de millibars	Température de l'air en degré C	VENT: Direction	VENT: Vitesse en nœuds	Caractère du temps (voir légende)	Température du point de rosée en degré C	Hauteur de pluie tombée dans les 24 h. (de 6 à 6 h.) en millimètres	Maximum relevé à 18 h. la veille en degré C	Minimum relevé à 6 h. du matin en degrés C	OBSERVATIONS DE 0600 TU ce jour: Pression barométrique à 0 degré C et au niveau de la mer en millibars et dixièmes de millibars	Température de l'air en degré C	VENT: Direction	VENT: Vitesse en nœuds	Caractère du temps (voir légende)	Température du point de rosée en degré C
Tanger	86	I021.9	I9	WNW	I0	○	I0		20	09	I022.0	II	ESE	06	◍	09
Oujda	460	I016.2	I8	NNW	I0	◍	I2		23	08	I020.I	I0	C		○	08
Port-Lyautey	6	I021.6	I9	NNW	I0	○	09		2I	I0	I021.I	I0	C		◐	09
Touahar	569	I016,6	22	WSW	I9	○	I0		24	09	I020.8	I0	E	I0	○	09
Rabat	68	I021.9	I9	NW	I2	○	09		20	I0	I021.8	II	SE	04	○	09
Fès	414	I019.I	22	WNW	08	○	II		23	06	I023.0	07	C		○	07
Meknès	549	I019.4	I9	NW	08	○	09		2I	08	I022.2	09	S	04	○	06
Nouasseur	200	I021.8	I8	NNE	I2	○	I0		22	09	I022.2	09	C		○	09
Casablanca	55	I022.I	I9	NNW	I2	○	I0		20	I3	I021.3	I3	E	02	◍	II
Ifrane (1)	1636															
Khouribga (1)	776		I9	N	I4	○	I0		23	07		07	NE	06	○	06
Safi	25	I021.2	20	N	II	○	07		22	I0	I021.3	I0	ESE	04	◍	08
Kasba-Tadla	504	I016.6	26	W	04	○	08		27	I0	I021.4	I0	C		◍	08
Midelt (1)	1520		20	WNW	I7	○	05		24	08		09	C		○	06
Mogador	8	I021.4	I8	NNE	07	○	I5		I9	I3	I020.0	I4	NE	08	◍	I2
Marrakech	466	I016.4	25	NW	04	○	I3		25	I2	I019.8	I2	C		◍	I0
Agadir	19	I018.0	22	W	08	○	I4		23	I2	I019.3	I4	E	02	◍	I2
Ouarzazate (1)	1133		29	W	22	○	03		33	I4		I5	W	04	◍	-I0
Tindouf	451	I022.6	22	NW	I0	◍	00		35	22	I016.4	23	NNW	04	◍	03
Fort-Trinquet	360	I013.9	32	NNE	06	◍	08		33	I9	I015.0	I9	NNE	I4	◍	03
Colomb-Bechar (1)	770		34	SW	28	◍	04		36	23		25	C		◍	0I
Oran	180	I018.2	22	WSW	06	◍	I3		25	I2	I021.3	I3	C		○	08
Porto	103	I014.5	I5				I5	07	I6	I3	I016.3	I3	SW	04	◍	I3
Cap St-Vincent	48	I020.I	I7	W	I4	◍	I5		I7	I5	I019.9	I5	W	02	◍	I5
Lisbonne	70	I018.0	I6	SW	22	◍	II	0I	I7	I2	I019.5	II	SW	I4	◍	I2
Ponta Delgada	36	I024.3	I6	NNE	05	◍	I4	TR		I4	I023.9	I4	NW	02	▽	I2
Angra	31	I016.I	I7	NNW	I2	◍	I3	0I	I8	I4	I025.9	I5	NW	I2	▽	I3
Horta	61	I026.5	I7	NNW	I2	◍	I4	TR	I9	I7	I026.6	I6	N	07	◍	II
Flores	40															
Funchal	110	I022.5	I8	C		○	I0		I9	I3	I022.4	I4	C		◍	09
Teneriffe	87	I017.0	I9	C		○	I0			I5	I021.0	I7	C		○	II
Cap Juby	5	I017.I	20	N	I0	◍	I3			I6	I019.9	I7	N	I7	◍	I3
Villa Cisneros	6	I014.6	20	NE	25	○	I3				I016.5	I7	NE	23	◍	I3

(1) Pression réduite au niveau de la station.

SONDAGES AÉROLOGIQUES à 0800 TU

De gauche à droite, sous les noms de chaque station : Altitude en m.; direction d'où vient le vent; vitesse en nœuds.

RABAT			AGADIR			FES			TOUAHAR			OUARZAZATE			FORT-TRINQUET			TINDOUF		
500	NE	I2	500	ESE	I2	500	ENE	04							500	NE	I2			
I000	ENE	06	I000	ENE	I2	I000	E	08	I000	ENE	I2				I000	NNW	06	I000	WNW	06
I500	SSW	I2	I500	SSW	I4	I500	SSE	04	I500	ESE	03	I500	SE	06	I500			I500	SSW	I7
2000	SSW	I4	2000	WSW	27	2000	SSW	I0	2000	SSW	08	2000	SSW	I4	2000	SW	06	2000	W	27
2500	SSW	3I	2500	SW	47	2500	SSW	2I	2500	SSW	25	2500	SW	20	2500	SSE	06			
3000	SSW	33	3000	SSW	47	3000	WSW	45	3000	SSW	36	3000	WSW	23	3000	WNW	08			
4000	SW	5I							4000	SW	40	4000	SW	34						
									5500	SSW	40									

Prévisions pour la journée du 30 MAI I956.

Temps faiblement orageux. Le ciel sera généralement nuageux, trés nuageux sur le Haut-Atlas, la Mauritanie et l'Oriental où auront lieu des averses orageuses modérées.

Vent variable faible.

Température en légère hausse.

La mer sera peu agitée, la houle de Nord-Ouest faible I.50m.

≡V≡

OBSERVATIONS DES PORTS A 0600 TU

STATIONS	ETAT DE LA MER	ETAT DE LA HOULE: Direction	Hauteur en mètres	Période en sec.	Hauteur maximun depuis 06 la veille
Cap Spartel	Belle	WNW	I		0.50m à I600
Mehedya	Calme	W	0.50	06	Stat. 0.50m.
Rabat	Belle	NW	I		Stat. Im.
Casablanca	Peu agit	NW	I,50		
Mazagan	Peu agit	WNW	I.50	I0	Stat. I.50m.
Safi	Peu agit	NW	I	I0	Stat. Im.
Mogador	Peu agit	NW	I.50	04	Stat. I.50m.
Agadir	Calme	NW	0.50	I2	Im à I800 TU
ENREGISTREUR DE HOULE DE CASABLANCA-LIDO A 1100 TU					

LÉGENDE pour le caractère du temps :

- ○ Ciel clair.
- ◐ Ciel peu nuageux.
- ◍ Ciel nuageux.
- ● Ciel couvert.
- ≡ Brouillard.
- = Brume.
- ∞ Brume sèche.
- • Pluie.
- ⁹ Bruine.
- * Neige.
- ▽ Averse de pluie.
- ▽ Averse de neige.
- ▽ Averse de grêle.
- TR Traces de pluie (moins de 0 mm. 1).
- Orage.
- Eclairs.
- Tempête de sable.
- Poussières ou sable brassés par le vent.
- Tourbillon de poussières ou sable.
- Grains.
- ○ Vent calme.

MINISTÈRE DES TRAVAUX PUBLICS, DES TRANSPORTS ET DU TOURISME
SECRÉTARIAT GÉNÉRAL A L'AVIATION CIVILE ET COMMERCIALE
DIRECTION DE LA MÉTÉOROLOGIE NATIONALE
SERVICE MÉTÉOROLOGIQUE DU MAROC

ANNÉE 1956 N° 151

BULLETIN QUOTIDIEN DES RENSEIGNEMENTS DU MAROC

PUBLIÉ SOUS LA RESPONSABILITÉ DU DIRECTEUR DU SERVICE MÉTÉOROLOGIQUE DU MAROC

Situation en altitude à 0300 T.U. le 30 MAI 1956

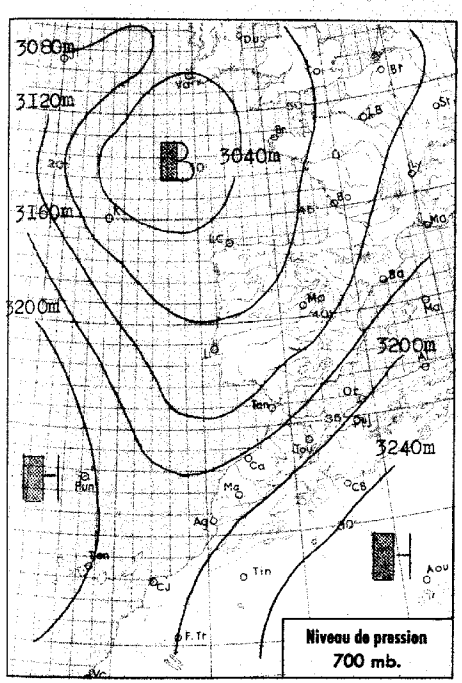

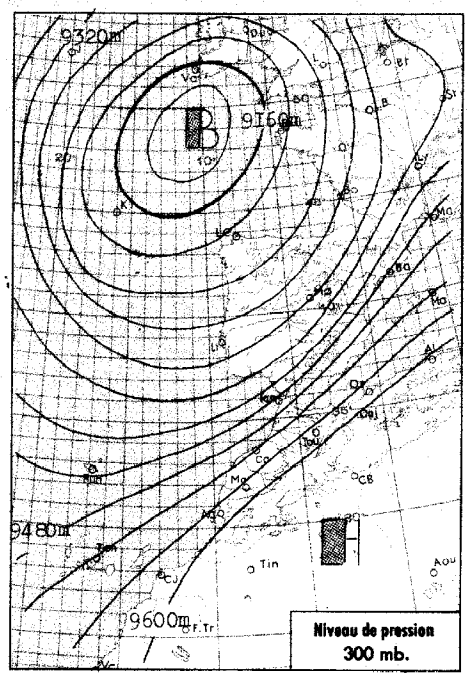

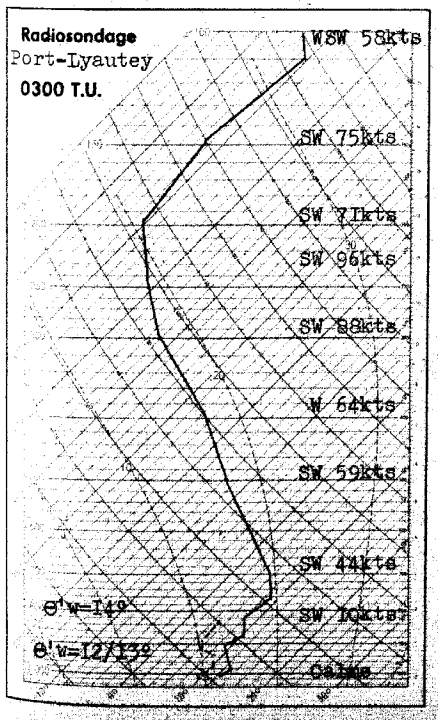

Analyse de la Situation à 0600 T.U.

Faible courant perturbé de Nord-Ouest au Nord de la dorsale relative qui s'étend des Açores au Maroc.

Thalweg d'altitude bien mar--qué sur un axe Côtes Portugaises-Canaries.

Faible instabilité préorageu--se au Maroc où le ciel est varia--ble. Vent variable faible, tempéra--ture sans changement.

==========

LÉGENDE

Front chaud en surface — Front quasi-stationnaire
Front froid en surface — Occlusion
Front intertropical — A. — anticyclone — D. — dépression

Les autres lignes sont les isobares au niveau de la mer, cotées en millibars.

Situation générale à 0600 T.U. le 30 MAI 1956.

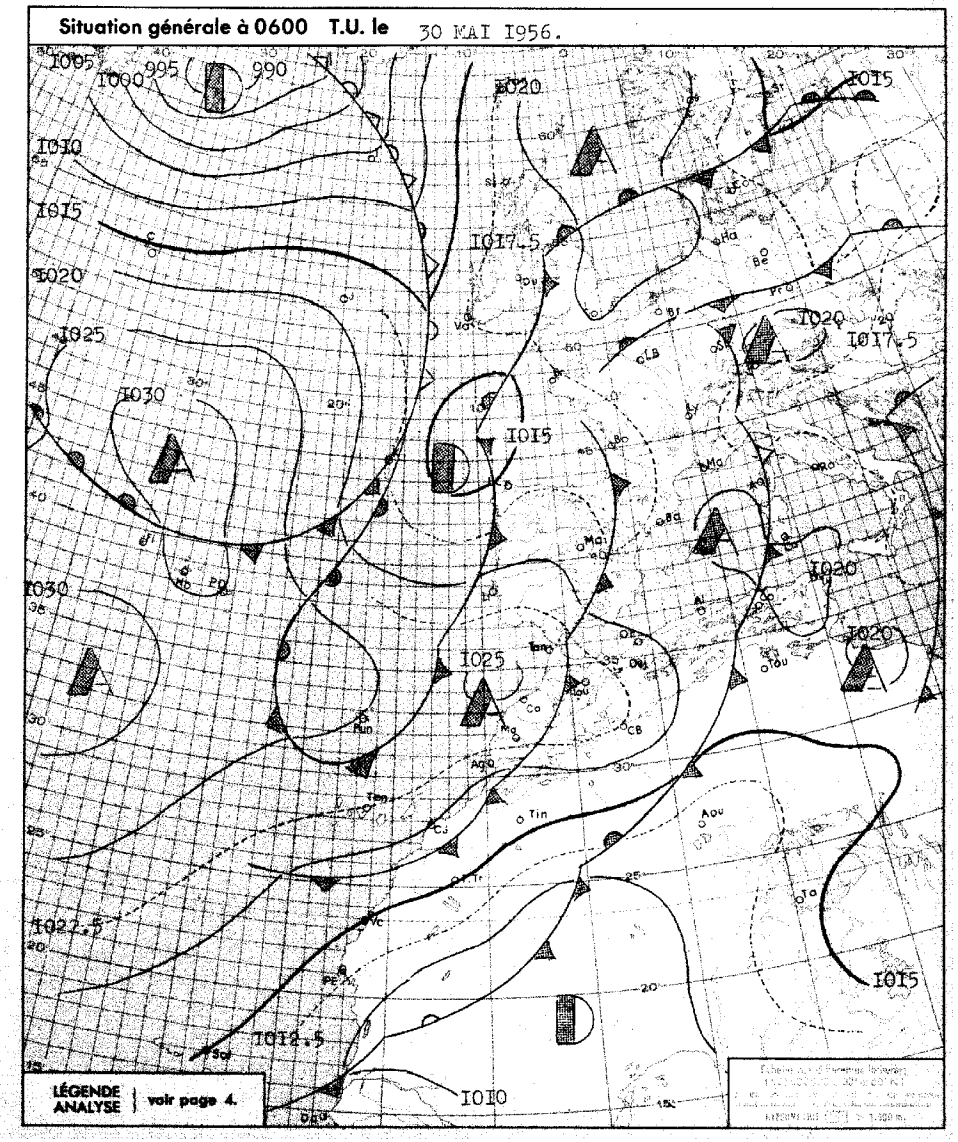

BULLETIN MÉTÉOROLOGIQUE DU MAROC

DU 30 MAI 1956

STATIONS	ALTITUDE (m) (de la cuvette du baromètre)	OBSERVATIONS DE 1800 TU la veille: Pression barométrique à 0 degré C et au niveau de la mer en millibars et dixièmes de millibars	Température de l'air en degré C	VENT: Direction	VENT: Vitesse en nœuds	Caractère du temps (voir légende)	Température du point de rosée en degré C	Hauteur de pluie tombée dans les 24 h. (de 6 à 6 h.) en millimètres	Maximum relevé à 18 h. la veille en degré C	Minimum relevé à 6 h. du matin en degrés C	OBSERVATIONS DE 0600 TU ce jour: Pression barométrique à 0 degré C et au niveau de la mer en millibars et dixièmes de millibars	Température de l'air en degré C	VENT: Direction	VENT: Vitesse en nœuds	Caractère du temps (voir légende)	Température du point de rosée en degré C
Tanger	86	I020.8	I9	WNW	I2	○	I3		2I	I2	I024.0	I5	WNW	06	◍	II
Oujda	460	I0I7.0	I9	WNW	04	◍	I3		26	I4	I0I9.3	I4	C		◍	I0
Port-Lyautey	6	I020.5	20	NNW	I2	◍	I2		2I	I2	I023.9	I2	C		◍	I0
Touahar	569	I0I6.2	23	WSW	I5	◍	I3		27	II	I022.4	II	WSW	I0	◍	I0
Rabat	68	I02I.2	I9	NW	I4	◍	II		2I	I2	I024.7	I3	SSE	04	◍	II
Fès	414	I0I8.I	25	NW	02	◍	I4		26	I0	I024.5	I0	WSW	02	◍	I0
Meknès	549	I0I8.9	22	NW	08	◍	II		24	II	I023.8	I2	WSW	02	◍	I0
Nouasseur	200	I02I.4	I9	NNE	I2	◍	I3		22	II	I024.4	II	C		○	II
Casablanca	55	I02I.5	I9	N	I0	◍	I4		20	I3	I024.I	I3	C		○	I2
Ifrane (1)	1636															
Khouribga (1)	776		23	S	06	◍	II		27	09		09	NNE	06	○	09
Safi	25	I020.7	20	NNE	I4	▽	II		23	I0	I023.8	I0	ENE	06	○	I0
Kasba-Tadla	504	I0I7.9	23	C		◍	I2		24							
Midelt (1)	1520		I8	SW	I7	.	08	TR	24	I6		I6	C		◍	07
Mogador	8	I02I.4	I8	N	I0	◍	I6		I9	I6	I022.6	I6	NE	I0	○	I4
Marrakech	466	I0I7.8	23	C		◍	I5	TR	23	I2	I023.I	I2	C		◍	I2
Agadir	19	I0I9.5	20	ENE	04	▽	I3	TR	2I	I5	I020.I	I6	C		◍	I4
Ouarzazate (1)	1133		26	WSW	24	◍	05	TR	27	I6		I6	C		◍	07
Tindouf	451	I0I2.I	37	NNW	04	◍	08		38	23	I0I5.8	23	N	04	◍	06
Fort-Trinquet	360	I0II.8	36	N	II	○	08		38	2I	I0I4.7	22	NNE	I2	○	09
Colomb-Bechar (1)	770		35	WSW	04	◍	03		37	25		27	ENE	08	◍	07
Oran	180	I0I9.0	I9	NNW	06	◍	I4		24	I4	I020.8	I5	C		◍	I3
Porto	103	I0I8.I	24	WSW	I2	◍	I3	06	25	02	I0I7.9	I2	W	02	◍	I2
Cap St-Vincent	48	I020.3	I8	W	I0	○	I6		I9	I5	I02I.3	I5	W	I0	○	I5
Lisbonne	70	I020.0	I6	SW	20	◍	II	TR	28	I2	I020.6	I3	W	I2	◍	I3
Ponta Delgada	36	I026.3	I8	NNE	I2	◍	I3	TR	23	I2	I028.9	I2	NNE	02	◍	II
Angra	31	I027.9	28	NNW	I2	◍	22		29	I3	I029.7	I3	C		○	I0
Horta	61	I028.3	I9	NE	I7	○	I2		I9	I0	I029.8	I5	C		○	I2
Flores	40							02		I7	I029.2	I8	C		◍	I7
Funchal	110	I023.6	I8	C		◍	I2		29	I3	I024.4	I3	C		○	08
Teneriffe	37									I6	I02I.2	I6	NNE	I6	○	II
Cap Juby	5															
Villa Cisneros	6										I0I5.8	I7	NE	27	◍	I2

(1) Pression réduite au niveau de la station.

Prévisions pour la journée du 31 MAI 1956

Faible instabilité orageuse au Maroc. Ciel variable en plaine, chargé sur le relief qui subira des averses modérées. Vent de secteur Ouest modéré. Température stationnaire puis en baisse. La mer sera peu agitée, la houle faible de Nord-Ouest 1m à 2m.

OBSERVATIONS DES PORTS A 0600 TU

STATIONS	ETAT DE LA MER	ETAT DE LA HOULE: Direction	Hauteur en mètres	Période en sec.	Hauteur maximun depuis 06 la veille
Cap Spartel	Peu agit.	WNW	0.5		
Mehedya	Calme	W	0.5	06	Stat.0.5m.
Rabat	Belle	NW	I		Stat.1m.
Casablanca	Belle	NW	I		
Mazagan	Peu agit.	WNW	I.5	I0	Stat.I.5m.
Safi	Belle	NW	0.5	I0	1m à I800TU
Mogador	Peu agit.	NW	I.5	04	Stat.I.5m.
Agadir	Calme	NW	0.5	I2	
ENREGISTREUR DE HOULE DE CASABLANCA-LIDO A 1100 TU					

SONDAGES AÉROLOGIQUES à 0800 TU

De gauche à droite, sous les noms de chaque station : Altitude en m. ; direction d'où vient le vent ; vitesse en nœuds.

FORT-TRINQUET			KASBA-TADLA			AGADIR			FES			MARRAKECH			TANGER			RABAT		
500	NE	I9				500	NE	08	500	W	06				500	WNW	I0	500	NE	06
I000	NE	33	I000	WSW	03	I000	ENE	08	I000	NW	02	I000	ENE	05	I000	WNW	I2	I000	NE	04
I500	ENE	25	I500	WNW	0I	I500	NW	06	I500	SW	06	I500	WNW	09	I500	WSW	I6	I500	WSW	I0
2000	ENE	I5	2000	WSW	I4	2000	WSW	25	2000	WSW	23	2000	WSW	25	2000	WSW	I9			
2500	SSE	I0	2500	WSW	I5	2500	WSW	33	2500	WSW	39									
3000	S	I0	3000	SW	I6															
4000	SSE	I7																		
5500	SSW	I7																		

LÉGENDE pour le caractère du temps :

- ○ Ciel clair.
- ◐ Ciel peu nuageux.
- ◍ Ciel nuageux.
- ● Ciel couvert.
- ≡ Brouillard.
- = Brume.
- ∞ Brume sèche.
- • Pluie.
- Bruine.
- ✱ Neige.
- Averse de pluie.
- Averse de neige.
- Averse de grêle.
- TR Traces de pluie (moins de 0 mm. 1).
- Orage.
- Eclairs.
- Tempête de sable.
- Poussières ou sable brassés par le vent.
- Tourbillon de poussières ou sable.
- Grains.
- C Vent calme.

MINISTÈRE DES TRAVAUX PUBLICS, DES TRANSPORTS ET DU TOURISME
SECRÉTARIAT GÉNÉRAL A L'AVIATION CIVILE ET COMMERCIALE

DIRECTION DE LA MÉTÉOROLOGIE NATIONALE

SERVICE MÉTÉOROLOGIQUE DU MAROC

ANNÉE 1956 N° I52

LIBRARY JUN 22 1956 WEATHER BUREAU

BULLETIN QUOTIDIEN DES RENSEIGNEMENTS DU MAROC

PUBLIÉ SOUS LA RESPONSABILITÉ DU DIRECTEUR DU SERVICE MÉTÉOROLOGIQUE DU MAROC

Situation en altitude à 0300 T.U. le 3I MAI I956

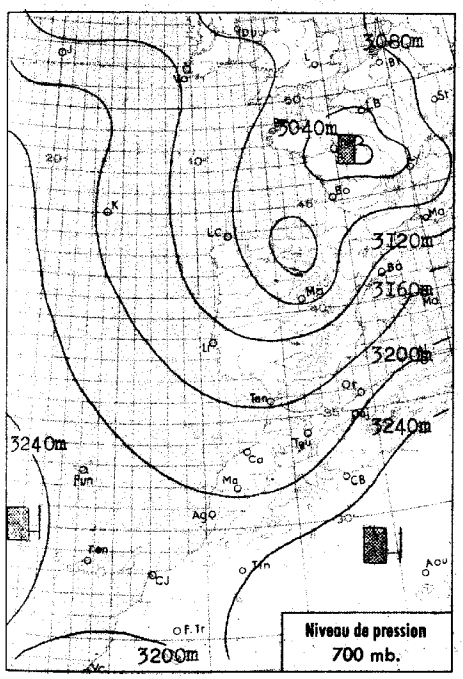

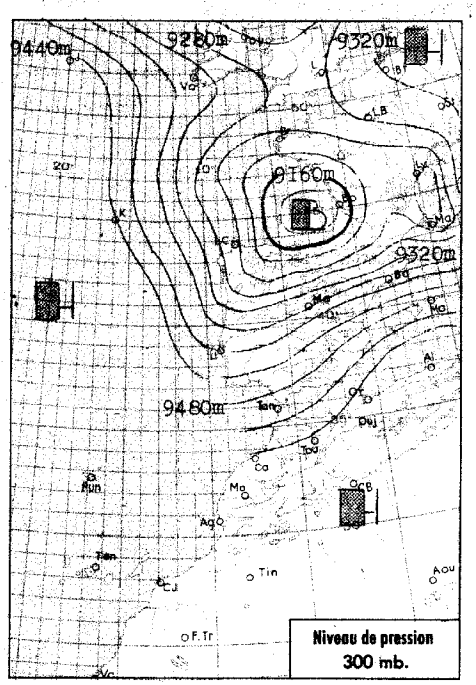

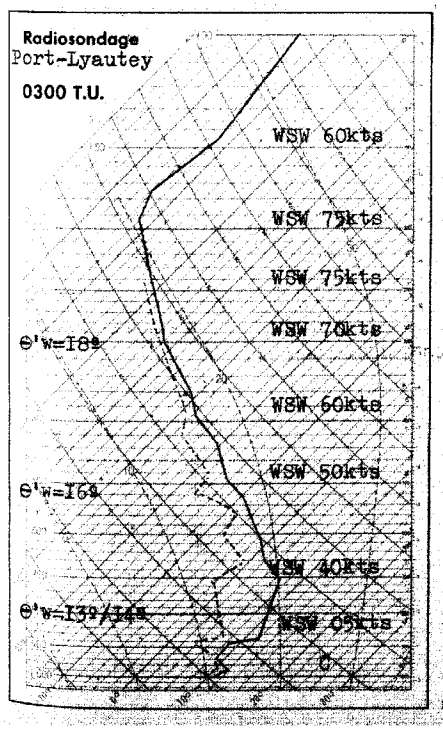

Analyse de la Situation à 0600 T.U.

Rapide déplacement vers l'Est des faibles perturbations atlantiques qui s'atténuent très sensiblement au Sud du 40º parallèle Nord, où elles ne se traduisent plus que par des passages de systèmes nuageux.

Au Maroc, le ciel est variable, généralement nuageux, le vent faible de secteur Nord, la température sans changement.

LEGENDE 104 761

- Front chaud en surface
- Front quasi-stationnaire
- Front froid en surface
- Occlusion
- Front intertropical
- A. — anticyclone
- D. — dépression

Les autres lignes sont les isobares au niveau de la mer, cotées en millibars.

Situation générale à 0600 T.U. le 3I MAI I956

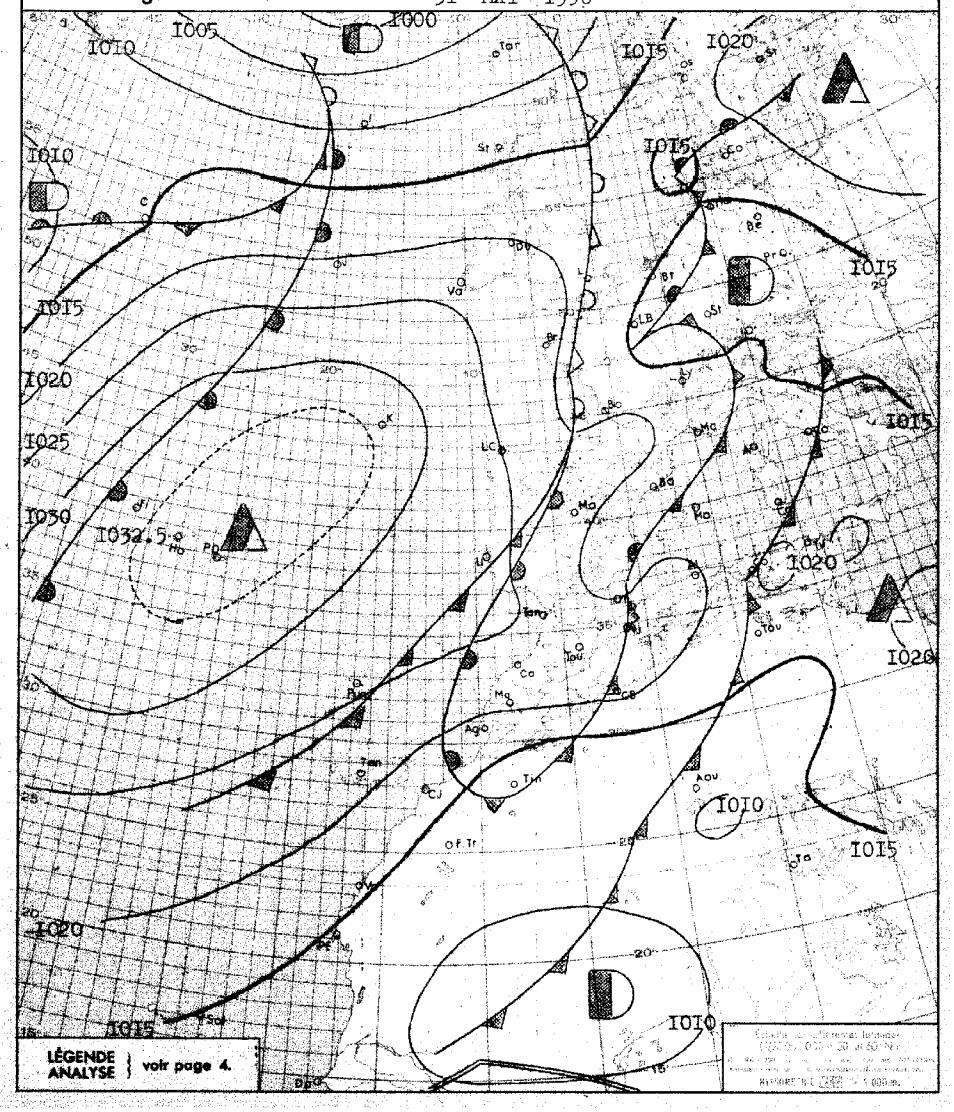

BULLETIN MÉTÉOROLOGIQUE DU MAROC

DU 31 MAI 1956

STATIONS	ALTITUDE (m) (de la cuvette du baromètre)	OBSERVATIONS DE 1800 TU la veille: Pression barométrique à 0 degré C et au niveau de la mer en millibars et dixièmes de millibars	Température de l'air en degré C	VENT: Direction	VENT: Vitesse en nœuds	Caractère du temps (voir légende)	Température du point de rosée en degré C	Hauteur de pluie tombée dans les 24 h. (de 6 à 6 h.) en millimètres	Maximum relevé à 18 h. la veille en degré C	Minimum relevé à 6 h. du matin en degrés C	OBSERVATIONS DE 0600 TU ce jour: Pression barométrique à 0 degré C et au niveau de la mer en millibars et dixièmes de millibars	Température de l'air en degré C	VENT: Direction	VENT: Vitesse en nœuds	Caractère du temps (voir légende)	Température du point de rosée en degré C
Tanger	86	1023.9	19	WNW	08	◍	12		21	10	1024.8	12	C		○	11
Oujda	460	1019.4	19	NW	06	○	12		21	11	1023.3	12	C		◍	11
Port-Lyautey	6	1022.9	20	N	12	◍	11		22	12	1024.0	12	C		◍	12
Touahar	569	1018.5	22	WSW	22	○	12		24	11	1023.3	11	WSW	10	◍	09
Rabat	68	1024.0	18	NW	14	◍	12		21	12	1024.1	13	ENE	08	◍	12
Fès	414	1020.9	23	WSW	04	○	14		24	10	1025.3	10	SW	02	◍	09
Meknès	549	1021.4	21	NW	06	○	10		21	11	1024.6	11	WSW	02	◍	09
Nouasseur	200	1023.8	19	NE	10	○	13		22	12	1023.8	14	E	06	◍	13
Casablanca	55	1023.6	20	N	12	○	14		21	16	1023.5	16	NE	10	◍	14
Ifrane (1)	1654									07						
Khouribga (1)	776		22	N	16	◍	11		27	11		11	NNE	08	◍	10
Safi	25	1021.7	20	NE	20	◍	10		25	16	1021.3	16	ENE	13	◍	12
Kasba-Tadla	504	1017.1	30	SW	02	○	11		32	15	1021.7	15	E	02	◍	12
Midelt (1)	1520		25	WNW	23	◍	06		27	15		15	ENE	02	○	05
Mogador	8	1020.6	18	NNE	18	◍	15		21	16	1019.7	16	NNE	14	◍	14
Marrakech	466	1017.0	30	C		○	16		30	16	1019.9	16	ENE	03	○	14
Agadir	19	1018.3	22	C		○	15		25	15	1017.6	15	C		○	15
Ouarzazate (1)	1133		33	WSW	24	○	-03		36	18		18	C		○	05
Tindouf	451	1009.9	40	E	02	◍	04		41	25	1013.8	26	C		○	15
Fort-Trinquet	360	1012.9	38	NNE	17	○	13		40	26	1013.0	26	N	12	○	09
Colomb-Bechar (1)	770		37	WSW	10	◍	02		38	25		25	NE	04	◍	05
Oran	180	1020.9	22	WSW	16	◍	11		25	15	1022.4	16	SSW	08	◍	11
Porto	103	1022.4	17	W	04	◍	15	01	18	13	1025.4	13	NW	02	◍	13
Cap St-Vincent	48	1023.4	17	NW	12	○	16		19	11	1024.7	15		25	○	14
Lisbonne	70	1023.7	17	NW	10	○	10		20	12	1016.3	12	NNW	10	○	11
Ponta Delgada	96	1031.7	18	NNE	12	○	14		20	11	1033.1	13	ENE	06	◍	11
Angra	81	1031.9	20	NNE	06	◍	12		20	17	1032.8	17	C		○	15
Horta	61	1031.1	20	SW	07	◍	16		22	16	1032.4	17	WSW	04	◍	16
Flores	40	1031.2	19	ENE	03	◍	16	01	19	17	1031.6	17	C		○	17
Funchal	110	1025.8	20	N	07	◍	13		21	14	1025.9	14	N	10	○	10
Teneriffe	37	1021.5	22	NE	10	◍	10			17	1021.2	18	NE	08	◍	12
Cap Juby	5	1020.3	19	N	18	∞	16									
Villa Cisneros	6	1015.1	20	NE	29	○	15									

(1) Pression réduite au niveau de la station.

SONDAGES AÉROLOGIQUES à 0800 TU

De gauche à droite, sous les noms de chaque station : Altitude en m. ; direction d'où vient le vent ; vitesse en nœuds.

TANGER			FES			MARRAKECH			RABAT			TOUAHAR			FORT-TRINQUET			MIDELT		
500	NNE	14	500	C					500	NE	19				500	NNE	17			
1000	NNW	14	1000	C		1000	ENE	14	1000	NE	16	1000	WSW	09	1000	NE	39			
1500	NNW	16	1500	C		1500	S	04	1500	N	10	1500	SW	14	1500	ENE	27			
2000	WNW	14	2000	W	19	2000	WSW	05	2000	WSW	17	2000	WSW	30	2000	ESE	16	2000	WSW	17
2500	WNW	25	2500	WSW	23	2500	WSW	17	2500	WSW	27	2500	WSW	32	2500	NW	12	2500	W	19
3000	WNW	29	3000	W	41	3000	WSW	14	3000	WSW	37	3000	W	38				3000	WSW	27
4000	W	31	4000	W	47	4000	SW	34										4000	W	23

Prévisions pour la journée du 1er JUIN 1956

Le temps restera faiblement instable sur l'ensemble du pays. Ciel variable généralement nuageux, puis peu nuageux. Le vent sera faible de secteur Nord, la température stationnaire, puis en hausse.

La mer sera peu agitée, la houle de Nord-Nord-Ouest faible 1,5m.

○▽▽▽○

BULLETIN D'ENNEIGEMENT

Néant

○▽▽▽○

OBSERVATIONS DES PORTS A 0600 TU

STATIONS	ETAT DE LA MER	ETAT DE LA HOULE: Direction	Hauteur en mètres	Période en sec.	Hauteur maximum depuis 06 la veille
Cap Spartel	Belle	WNW	0,5		Stat. 0,5m.
Mehedya	Calme	W	0,5	06	Stat. 0,5m.
Rabat	Belle	WNW	1		Stat, 1m.
Casablanca	Agitée	NW	1		Stat. 1m.
Mazagan	Peu agit	WNW	1,5	10	Stat. 1,5m.
Safi	Peu agit	WNW	1	08	Stat. 1m.
Mogador	Agitée	NW	2	04	Stat. 2m.
Agadir					
ENREGISTREUR DE HOULE DE CASABLANCA-LIDO A 1100 TU					

LÉGENDE pour le caractère du temps :

- ○ Ciel clair.
- ◐ Ciel peu nuageux.
- ◍ Ciel nuageux.
- ● Ciel couvert.
- ≡ Brouillard.
- ═ Brume.
- ∞ Brume sèche.
- • Pluie.
- ⁘ Bruine.
- ✱ Neige.
- ▽ Averse de pluie.
- ▽ Averse de neige.
- ▽ Averse de grêle.
- ▽ Traces de pluie (moins de 0 mm.1).
- Orage.
- Eclairs.
- Tempête de sable.
- Poussières ou sable brassés par le vent.
- Tourbillon de poussières ou sable.
- Grains.
- C Vent calme.

MINISTÈRE DES TRAVAUX PUBLICS, DES TRANSPORTS ET DU TOURISME
SECRÉTARIAT GÉNÉRAL A L'AVIATION CIVILE ET COMMERCIALE
DIRECTION DE LA MÉTÉOROLOGIE NATIONALE
SERVICE MÉTÉOROLOGIQUE DU MAROC
ANNÉE 1956 N° 153

BULLETIN QUOTIDIEN DES RENSEIGNEMENTS DU MAROC

PUBLIÉ SOUS LA RESPONSABILITÉ DU DIRECTEUR DU SERVICE MÉTÉOROLOGIQUE DU MAROC

Situation en altitude à 0300 T.U. le Ier JUIN 1956.

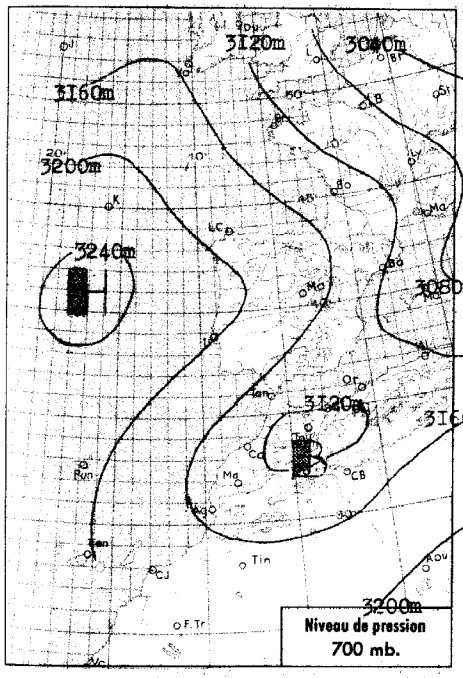

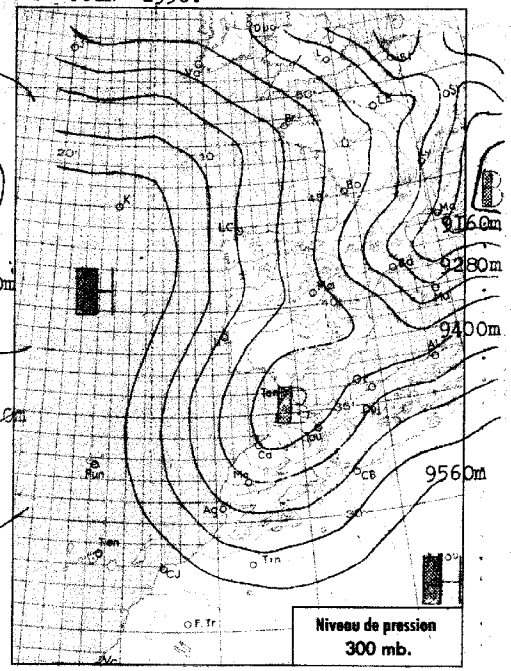

Situation générale à 0600 T.U. le Ier JUIN 1956.

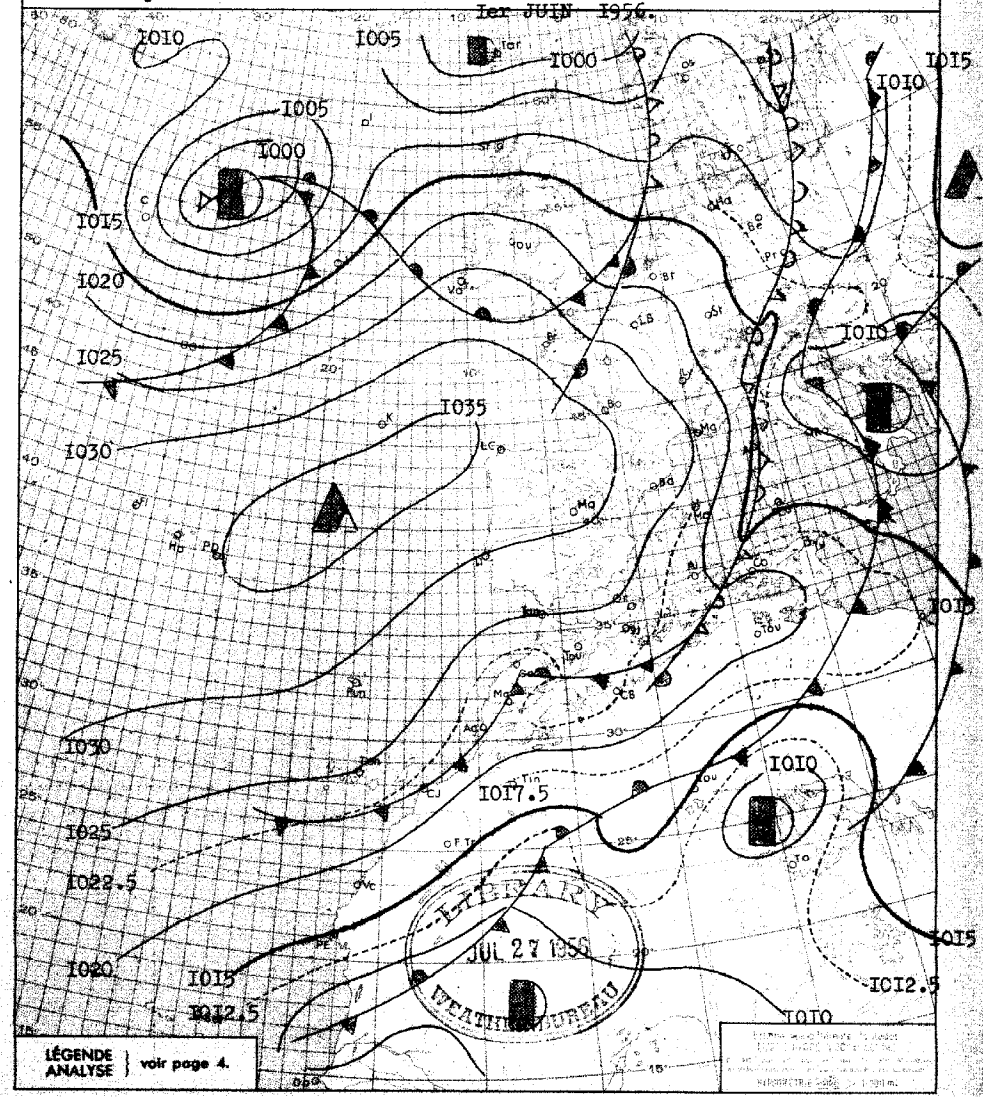

Radiosondage

Port-Lyautey.
0300 T.U.



Analyse de la Situation à 0600 T.U.

Le Nord du Maroc est intéressé depuis hier par une perturbation de Nord-Ouest atténuée, donnant lieu à d'abondants passages nuageux accompagnés de rafales de Nord-Ouest. Nombreux orages en cours de nuit sur le quart Est et le Moyen Atlas. Amélioration rapide au matin du Ier Juin sur le quart Nord-Ouest où, par suite d'une subsidence très marquée, le ciel s'est rapidement éclairci.

Le vent en surface tend à s'orienter au Nord-Est.

La baisse de température a été très sensible dans la soirée d'hier où l'isotherme 0° a chuté de 4000m à 3200m.

LEGENDE

- Front chaud en surface
- Front quasi-stationnaire
- Front froid en surface
- Occlusion
- Front intertropical
- A. — anticyclone
- D. — dépression

Les autres lignes sont les isobares au niveau de la mer, cotées en millibars.

BULLETIN MÉTÉOROLOGIQUE DU MAROC

DU Ier JUIN I956.

STATIONS	ALTITUDE (m) (de la cuvette du baromètre)	OBSERVATIONS DE 1800 TU la veille: Pression barométrique à 0 degré C et au niveau de la mer en millibars et dixièmes de millibars	Température de l'air en degré C	VENT: Direction	VENT: Vitesse en nœuds	Caractère du temps (voir légende)	Température du point de rosée en degré C	Hauteur de pluie tombée dans les 24 h. (de 6 à 6 h.) en millimètres	Maximum relevé à 18 h. la veille en degré C	Minimum relevé à 6 h. du matin en degrés C	OBSERVATIONS DE 0600 TU ce jour: Pression barométrique à 0 degré C et au niveau de la mer en millibars et dixièmes de millibars	Température de l'air en degré C	VENT: Direction	VENT: Vitesse en nœuds	Caractère du temps (voir légende)	Température du point de rosée en degré C
Tanger	86	I02I.I	2I	NNW	I6	◍	I2		22	I4	I023.4	I5	SSW	04	○	I3
Oujda	460	I0I9.I	2I	NNW	I0	◍	08	TR	24	I5	I020.I	I5	NNW	02	▽	09
Port-Lyautey	6	I020.0	I9	NNW	I8	◍	I3		23	I4	I022.0	I4	SW	08	○	I3
Touahar	569	I0I6.4	22	ENE	20	◍	05		24	I3	I022.6	I3	WSW	07	◍	I2
Rabat	68	I02I.6	I8	NW	I6	◍	I3		23	I3	I022.9	I4	SSW	08	○	I2
Fès	414	I0I8.3	23	NE	02	◍	09		25	I2	I023.9	I3	C		○	I0
Meknès	549	I0I7.8	24	N	06	◍	07		24	I2	I023.4	I2	SSW	04	○	09
Nouasseur	200	I022.6	I8	NE	I4	◍	I3		24	09	I024.7	09	C		○	09
Casablanca	55	I022.9	I9	N	I4	◍	I6		2I	I3	I024.0	I3	SSW	04	○	I3
Ifrane (1)	1636							TR		06		07	WSW	02	○	06
Khouribga (1)	776		20	NNW	I7	◍	II		27	09		09	NNE	04	○	07
Safi	25	I022.9	I9	ENE	I5	○	I2		25	I2	I023.6	I3	ENE	06	○	07
Kasba-Tadla	504	I0I4.2	30	N	08	◍	I3		36	I0	I023.9	I0	E	06	○	08
Midelt (1)	1520		22	C		◍	I0	TR	29	09		09	SW	08	◍	07
Mogador	8	I02I.2	I8	NNE	I9	◍	I6		I9	I4	I02I.5	I5	NNE	I6	○	I3
Marrakech	466	I0I7.6	26	N	I2	◍	I5		3I	I2	I022.2	I2	ENE	04	○	I2
Agadir	19	I0I7,3	25	SSW	04	○	I5		25	I2	I0I7.4	I2	C		○	II
Ouarzazate (1)	1133		33	WSW	26	○	-02	TR	36	I9		20	WNW	08	○	I5
Tindouf	451	I006.9	42	NW	04	◍	04		43	25	I0II.3	25	NW	06	○	0I
Fort-Trinquet	360	I0I0.8	36	N	I6	○	08		40	23	I0I2.9	23	NNE	I4	○	05
Colomb-Bechar (1)	770		38	SW	I0	○	0I		38	22		25	E	I4	◍	08
Oran	180	I02I.8	2I	N	06	◍	I3	TR	25	I5	I02I.3	I7	NNE	04	▽	I5
Porto	103	I027.4	I6	N	I2	○	I4		I7	II	I028.0	I2	NE	02	◍	II
Cap St-Vincent	48	I023.7	I7		29	○	I7		I9	II	I024.2	I4		I6	○	I4
Lisbonne	70	I026.4	I8	NNW	24	○	09		20	II	I027.3	I4	NNW	I0	○	I0
Ponta Delgada	36	I034.5	I9	NNE	I2	○	I2		20	I4	I034.8	I4	ENE	06	○	I2
Angra	31	I034.6	I9	N	08	◍	I5	07	20							
Horta	61	I033.6	23	SW	04	○	I7		24	I7	I033.7	I7	C		◍	I6
Flores	40	I033.2	2I	SW	04	◍	I8		2I							
Funchal	110	I026.7	20	NE	I3	○	I4		22	I4	I026.5	I4	N	I0	○	I2
Teneriffe	37	I022.3	23	E	I4	◍	23			I7	I02I.2	I7	NE	09	○	II
Cap Juby	5									I6	I02I.I	I7	N	2I	○	I5
Villa Cisneros	6	I0I4.2	20	NE	3I	○	I5				I0I4.6	I7	NE	29	○	I5

(1) Pression réduite au niveau de la station.

Prévisions pour la journée du 2 JUIN I956.

Etablissement sur l'ensemble du Maroc d'un beau temps clair à peu nuageux, encore relativement frais.

Vent de Nord-Est modéré, localement assez fort.

Température en hausse lente.

La mer sera peu agitée, la houle de Nord-Nord-Ouest faible Im.

≡V≡

OBSERVATIONS DES PORTS A 0600 TU

STATIONS	ETAT DE LA MER	ETAT DE LA HOULE: Direction	Hauteur en mètres	Période en sec.	Hauteur maximun depuis 06 la veille
Cap Spartel	Belle	WSW	I		I.50m à I800
Mehedya	Calme	W	0.50	06	Stat. 0.50m
Rabat	Peu agit	WNW	I.50	08	Stat.I.50m
Casablanca	Calme	NW	I		
Mazagan	Peu agit	WNW	I.50	I0	Stat. I.50m.
Safi	Belle	WNW	C.50	08	Im à I800 TU
Mogador	Agitée	NW	2	04	Stat. 2m.
Agadir	Calme	NW	0.50	I2	Im à I800 TU
ENREGISTREUR DE HOULE DE CASABLANCA-LIDO A 1100 TU					

SONDAGES AÉROLOGIQUES à 0800 TU

De gauche à droite, sous les noms de chaque station : Altitude en m. ; direction d'où vient le vent ; vitesse en nœuds.

FES			TANGER			MARRAKECH			KASBA-TADLA			FORT-TRINQUET			MOGADOR			OUARZAZATE		
500	ENE	06	500	ESE	I0							500	NNE	I4	500	NNE	35			
I000	WSW	08	I000	ENE	I7	I000	ENE	I3	I000	N	06	I000	NNE	2I	I000	NNE	35			
I500	SSW	I0	I500	ENE	I7	I500	ENE	I8	I500	WNW	02	I500	NNW	I8	I500	NE	25	I500	C	
2000	WNW	04	2000	NE	I2	2000	ESE	06	2000	SW	05	2000	WSW	08	2000	NNE	28	2000		
2500	N	I2	2500	NNE	I7	2500	NNE	II	2500	WNW	0I	2500	WSW	06	2500	NNE	29	2500	NW	24
3000	NNE	I7	3000	NNE	I9	3000	NNE	I5	3000	WNW	05	3000	SW	08				3000	W	I5
4000	NNW	I9	4000	NNE	I7	4000	NW	2I	4000	WNW	08							4000	W	I9
5500	WNW	3I	5500	NNE	27	5500	WNW	36										5500	WSW	32

LÉGENDE pour le caractère du temps :

- ○ Ciel clair.
- ○ Ciel peu nuageux.
- ◍ Ciel nuageux.
- ◍ Ciel couvert.
- ≡ Brouillard.
- = Brume.
- ∞ Brume sèche.
- • Pluie.
- ⸸ Bruine.
- * Neige.
- ▽ Averse de pluie.
- ▽ Averse de neige.
- ▽ Averse de grêle.
- TR Traces de pluie (moins de 0 mm. 1).
- Orage.
- < Eclairs.
- Tempête de sable.
- $ Poussières ou sable brassés par le vent.
- Tourbillon de poussières ou sable.
- Grains.
- C Vent calme.

MINISTÈRE DES TRAVAUX PUBLICS, DES TRANSPORTS ET DU TOURISME
SECRÉTARIAT GÉNÉRAL A L'AVIATION CIVILE ET COMMERCIALE
DIRECTION DE LA MÉTÉOROLOGIE NATIONALE
SERVICE MÉTÉOROLOGIQUE DU MAROC

ANNÉE 1956 N° I54

BULLETIN QUOTIDIEN DES RENSEIGNEMENTS DU MAROC

PUBLIÉ SOUS LA RESPONSABILITÉ DU DIRECTEUR DU SERVICE MÉTÉOROLOGIQUE DU MAROC

Situation en altitude à 0300 T.U. le 2 JUIN I956.

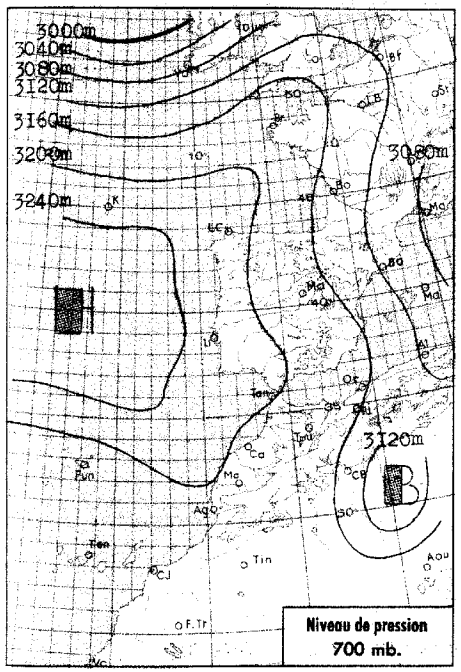

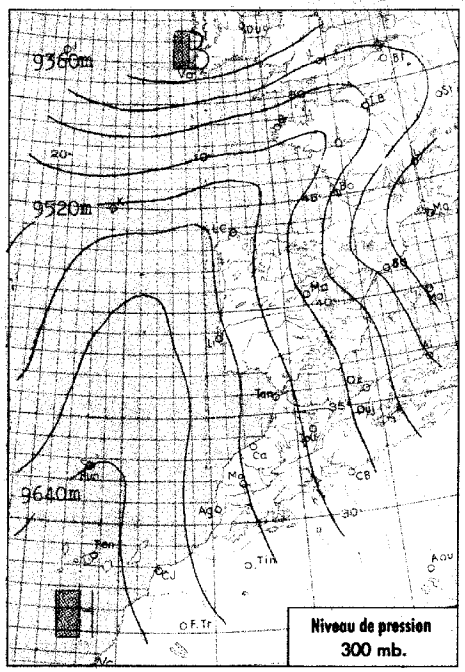

Situation générale à 0600 T.U. le 2 JUIN I956.

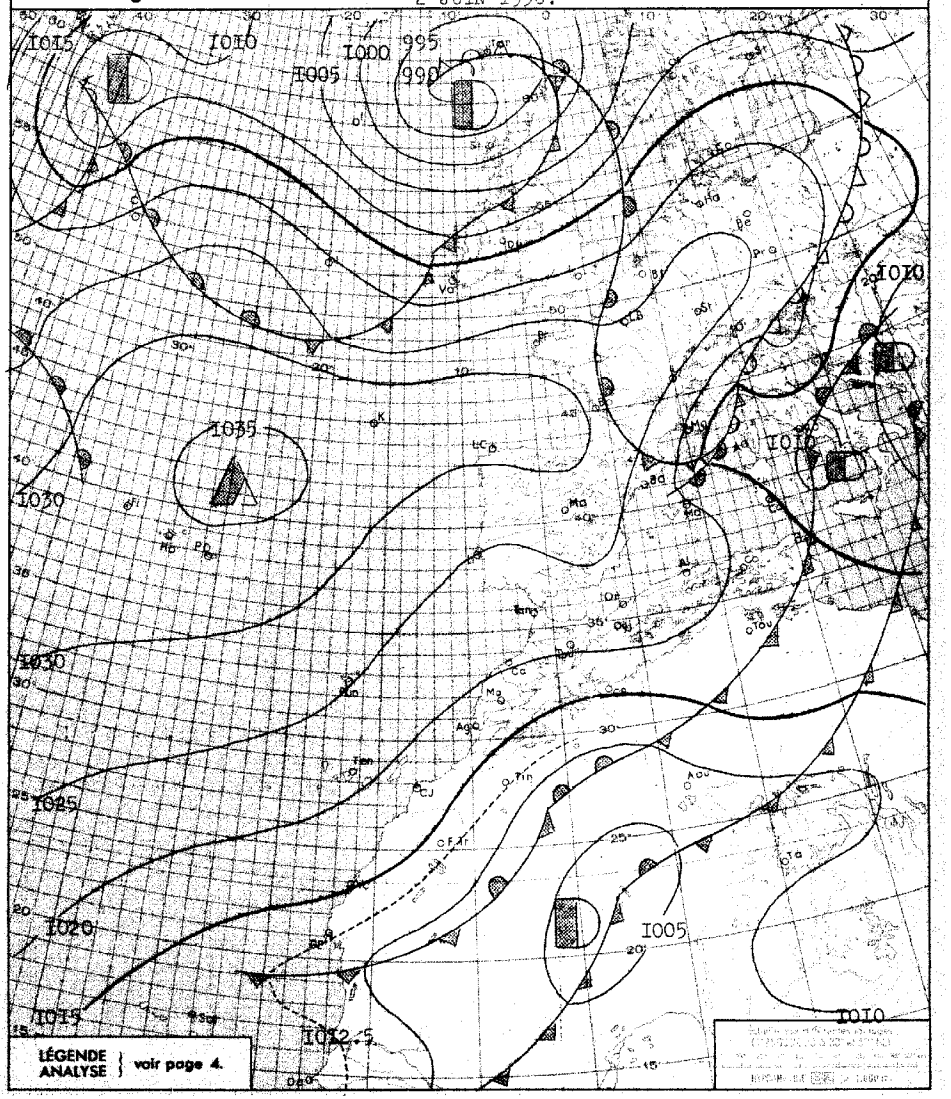

Radiosondage
Port-Lyautey
0300 T.U.



Analyse de la Situation à 0600 T.U.

Amélioration rapide du temps au Maroc dans la journée d'hier par suite d'une subsidence très marquée.

Frontolyse générale sur l'A.F.N.L'éclaircie du Maroc occidental s'est rapidement étendue vers l'Est.

Vent de Nord-Est a Est modéré.

Température en faible hausse .

LÉGENDE

- Front chaud en surface
- Front quasi-stationnaire
- Front froid en surface
- Occlusion
- Front intertropical
- A. — anticyclone
- D. — dépression

Les autres lignes sont les isobares au niveau de la mer, cotées en millibars.

BULLETIN MÉTÉOROLOGIQUE DU MAROC

DU 2 JUIN 1956

STATIONS	ALTITUDE (m) (de la cuvette du baromètre)	OBSERVATIONS DE 1800 TU la veille: Pression barométrique à 0 degré C et au niveau de la mer en millibars et dixièmes de millibars	Température de l'air en degré C	VENT: Direction	VENT: Vitesse en nœuds	Caractère du temps (voir légende)	Température du point de rosée en degré C	Hauteur de pluie tombée dans les 24 h. (de 6 à 6 h.) en millimètres	Maximum relevé à 18 h. la veille en degré C	Minimum relevé à 6 h. du matin en degrés C	OBSERVATIONS DE 0600 TU ce jour: Pression barométrique à 0 degré C et au niveau de la mer en millibars et dixièmes de millibars	Température de l'air en degré C	VENT: Direction	VENT: Vitesse en nœuds	Caractère du temps (voir légende)	Température du point de rosée en degré C
Tanger	86	I023.4	22	NW	I0	○	I4		23	I3	I02I.7	I3	ENE	02	○	09
Oujda	460	I0I9.4	23	NNW	06	○	08	TR	26	09	I02I.7	II	C		○	06
Port-Lyautey	6	I02I.9	23	NNE	I4	○	I5		25	I2	I02I.5	I2	C		○	09
Touahar	569	I0I8.5	25	WSW	08	○	I2		26	II	I02I.4	I2	E	I3	○	06
Rabat	68	I022.2	22	NNW	I2	○	I5		23	I2	I02I.3	I4	SSE	04	○	09
Fès	414	I020.2	26	NW	02	○	I0		27	I2	I02I.0	I6	NE	04	○	07
Meknès	549	I020.5	25	N	04	○	09		25	I2	I02I.8	I2	ESE	02	○	07
Nouasseur	200	I022.3	22	NNE	I2	○	I2		26	II	I02I.5	II	ENE	04	○	I0
Casablanca	55	I022.3	20	NNE	02	○	I7		22	I4	I020.9	I4	C		○	I3
Ifrane (1)			I6	N	08	○	05		I8	03		05	ENE	06	○	00
Khouribga (1)	776		23	NNE	I4	○	II		26	II		I3	NE	08	○	II
Safi	25	I020.3	24	NNE	I8	○	09		30	I5	I0I9.4	I5	ENE	I6	○	I2
Kasba-Tadla	504	I0I6.5	30	SE	06	○	04		30	I3	I020.5	I3	C		○	08
Midelt (1)	1520		22	WNW	I0	○	03		23	08		09	C		○	03
Mogador	8	I0I9.I	I9	NNE	2I	○	I6		20							
Marrakech	466	I0I5.7	28	NE	06	○	I4		30	I4	I0I9.5	I4	SSE	04	○	I4
Agadir	19	I0I4.3	24	WSW	02	○	I5		25	I2	I0I6.5	I5	C		○	I3
Ouarzazate (1)	1133		30	W	I6	○	-05		34	I3		I3	C		○	-05
Tindouf	451	I006.7	40	W	I6	○	-05		43	22	I0I2.7	23	NE	04	○	09
Fort-Trinquet	360	I0II.2	36	NNE	I6	○	06		38	20	I0I3.5	20	N	I4	○	09
Colomb-Bechar (1)	770		28	N	28	◍	06		32	I7		I8	C		○	04
Oran	180	I022.3	22	WNW	06	○	I2	TR	26	I0	I022.0	I3	C		○	07
Porto	103	I027.4	I8	N	07	○	I0		I9	I4	I027.7	I6	E	II	○	I4
Cap St-Vincent	48	I024.5	I9	xxx	25	○	I7		22	II	I022.3	I7	xxx	xxx	○	I6
Lisbonne	70	I026.I	23	NNW	I0	○	I2		27	I8	I025.5	I8	NNE	I2	○	II
Ponta Delgada	36	I023.6	I8	NE	I9	◐	II		I9	I4	I032.3	I5	NE	08	◍	09
Angra	31	I034.6	I9	ESE	08	○	I3		2I	I3	I033.3	I3	C		○	I2
Horta	61	I034.2	2I	SSW	0I	◍	I6		22	I5	I033.0	I5	C		◐	I3
Flores	40	I034.I	23	C		◐	I9		23	I7	I032.9	I7	C		○	I7
Funchal	110	I026.I	20	N	II	○	I4		20	I4	I024.5	I4	N	II	○	I0
Teneriffe	37										I020.2	I7	SE	04	○	I2
Cap Juby	5										I0I8.9	I8	NE	I0	○	I5
Villa Cisneros	6										I0I5.6	I7	NE	2I	◍	I5

(1) Pression réduite au niveau de la station.

SONDAGES AÉROLOGIQUES à 0800 TU

De gauche à droite, sous les noms de chaque station : Altitude en m. ; direction d'où vient le vent ; vitesse en nœuds.

RABAT			FES			KASBA-TADLA			MARRAKECH			TANGER			FORT-TRINQUET			AGADIR		
500	ENE	I0	500	ENE	I2										500	NNE	I7			
I000	NE	I6	I000	ESE	I6	I000	SSE	03	I000	ESE	I0	I000	NNE	08	I000	NNE	27	I000	NW	04
I500	NE	I2	I500	ENE	I4	I500	WNW	03	I500	ENE	I8	I500	NNE	I4	I500	NNW	25	I500	E	08
2000	NNE	I6	2000	NNE	08	2000	E	02	2000	E	I6	2000	NE	04	2000	NW	23	2000	SSW	I6
2500	NE	I0	2500	NE	08	2500	NNE	03	2500	NNE	I2	2500	NNE	I7	2500	WNW	25	3000	NNW	08
3000	NNE	I2	3000	NNE	I2	3000	N	03	3000	NNE	05	3000	NNE	I7	3000	WNW	23	4000	NNW	08
4000	NNW	08	4000	NNW	I0	4000	NNW	04	4000	WNW	04	4000	NNE	I4						
5500	N	I8	5500	NW	I0	5500	NW	07	5500	NW	I6	5500	NNE	I4						
7000	NNW	I6	7000	NNW	2I	7000	NW	I0	7000	NW	23									

Prévisions pour la journée du 3 JUIN I956.

Beau temps clair à peu nuageux sur l'ensemble du Maroc, à l'exception de quelques brumes matinales .

Vent de Nord-Est à Est modéré en général, assez fort sur l'extrême Nord..

Température en hausse .

La mer sera peu agitée en général, agitée dans le détroit de Tanger, la houle faible 0,5m à Im au Nord du Cap Blanc, Im à I,5m au Sud .

OBSERVATIONS DES PORTS A 0600 TU

STATIONS	ETAT DE LA MER	ETAT DE LA HOULE: Direction	Hauteur en mètres	Période en sec.	Hauteur maximum depuis 06 la veille
Cap Spartel	Belle	WNW	0,5		
Mehedya	Calme	W	0,5	06	Stat.0,5m.
Rabat					
Casablanca	Belle	NW	I		
Mazagan	Peu agit.	WNW	I,5	I0	Stat.I,5m.
Safi	Peu agit.	NW	I	I0	Stat.Im.
Mogador	Agitée	NW	2	05	3,5m à I800TU
Agadir	Calme	WNW	0,5	05	Im à I800TU
ENREGISTREUR DE HOULE DE CASABLANCA-LIDO A 1100 TU					

LÉGENDE pour le caractère du temps :

- ○ Ciel clair.
- ◐ Ciel peu nuageux.
- ◍ Ciel nuageux.
- ◍ Ciel couvert.
- ≡ Brouillard.
- ═ Brume.
- ∞ Brume sèche.
- • Pluie.
- ⁹ Bruine.
- * Neige.
- Averse de pluie.
- Averse de neige.
- Averse de grêle.
- TR Traces de pluie (moins de 0 mm. 1).
- Orage.
- Eclairs.
- Tempête de sable.
- Poussières ou sable brassés par le vent.
- Tourbillon de poussières ou sable.
- Grains.
- C Vent calme.

MINISTÈRE DES TRAVAUX PUBLICS, DES TRANSPORTS ET DU TOURISME
SECRÉTARIAT GÉNÉRAL A L'AVIATION CIVILE ET COMMERCIALE
DIRECTION DE LA MÉTÉOROLOGIE NATIONALE
SERVICE MÉTÉOROLOGIQUE DU MAROC

ANNÉE 1956 N° I55

BULLETIN QUOTIDIEN DES RENSEIGNEMENTS DU MAROC

PUBLIÉ SOUS LA RESPONSABILITÉ DU DIRECTEUR DU SERVICE MÉTÉOROLOGIQUE DU MAROC

Situation générale à 0600 T.U. le 3 JUIN I956

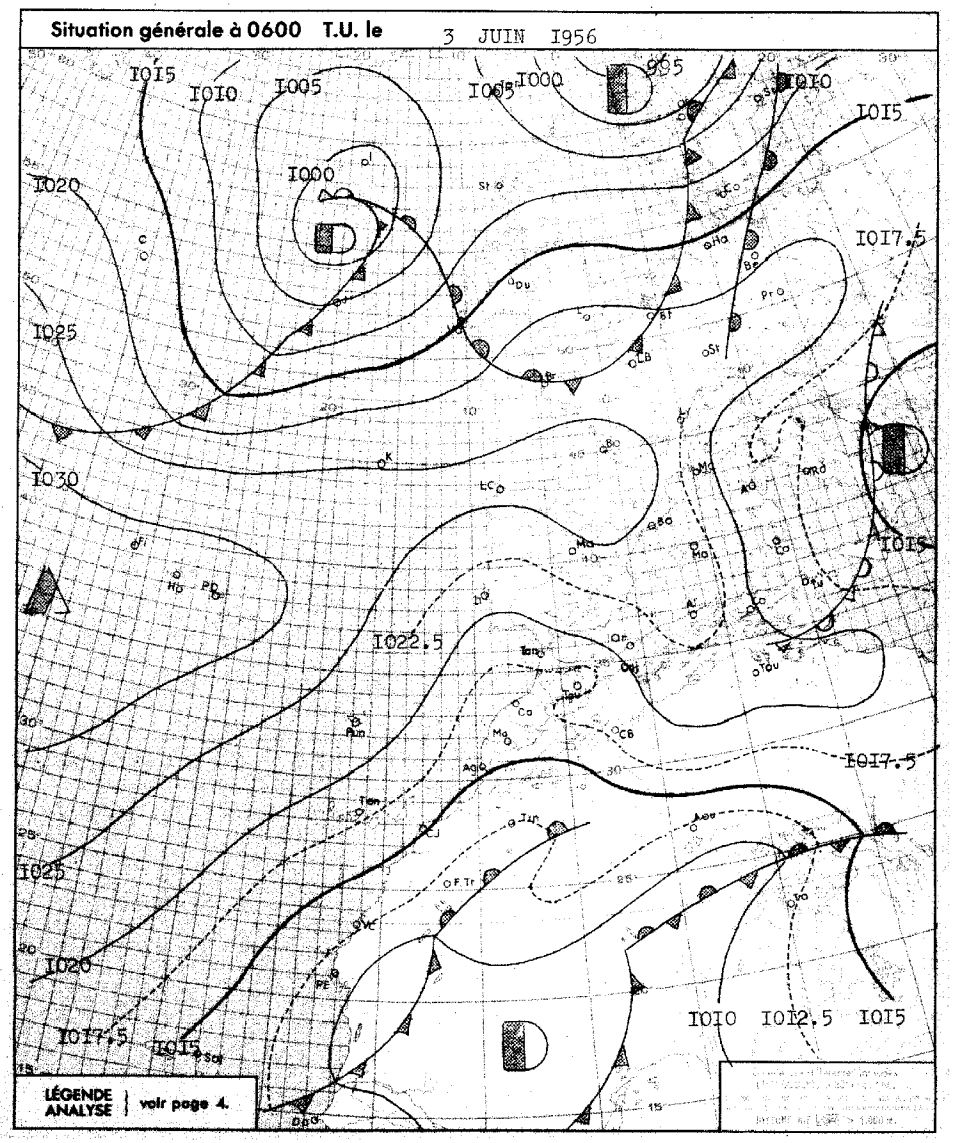

Situation en altitude à 0300 T.U. le 3 JUIN I956

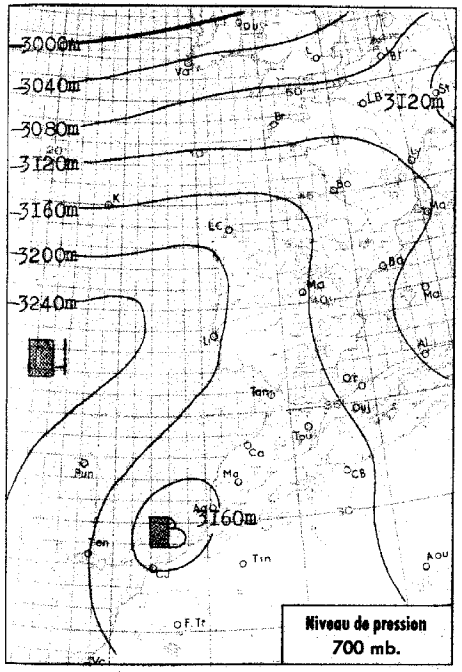

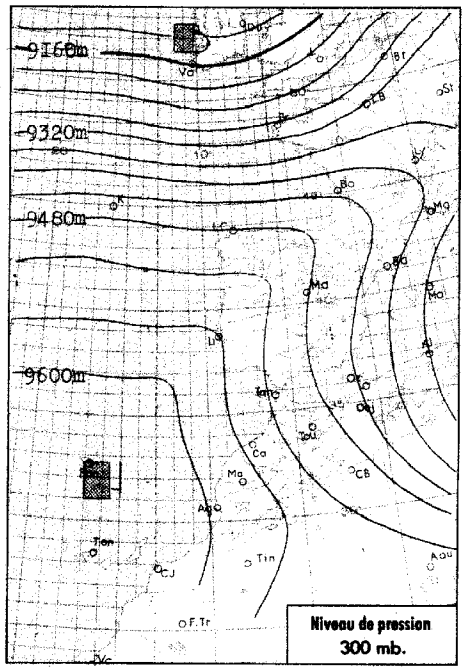

Radiosondage
PortLyautey
0300 T.U.



Analyse de la Situation à 0600 T.U.

Maintient d'une dorsale anticyclonique des Açores au Golfe de Gascogne et à l'Europe centrale.

Renforcement de la dorsale relative Golfe de Gascogne-Algérie.

Régime d'Est au Maroc prenant progressivement le caractère de chergui.

Ciel clair. Rafales d'Est encore modérées à Tanger et au Col du Touahar.

Températures maxima en hausse sensible.

LÉGENDE

- Front chaud en surface
- Front quasi-stationnaire
- Front froid en surface
- Occlusion
- Front intertropical
- A. — anticyclone
- D. — dépression

Les autres lignes sont les isobares au niveau de la mer, cotées en millibars.

BULLETIN MÉTÉOROLOGIQUE DU MAROC

DU 3 JUIN 1956

STATIONS	ALTITUDE (m) (de la cuvette du baromètre)	OBSERVATIONS DE 1800 TU la veille: Pression barométrique à 0 degré C et au niveau de la mer en millibars et dixièmes de millibars	Température de l'air en degré C	VENT: Direction	VENT: Vitesse en nœuds	Caractère du temps (voir légende)	Température du point de rosée en degré C	Hauteur de pluie tombée dans les 24 h. (de 6 à 6 h.) en millimètres	Maximum relevé à 18 h. la veille en degré C	Minimum relevé à 6 h. du matin en degrés C	OBSERVATIONS DE 0600 TU ce jour: Pression barométrique à 0 degré C et au niveau de la mer en millibars et dixièmes de millibars	Température de l'air en degré C	VENT: Direction	VENT: Vitesse en nœuds	Caractère du temps (voir légende)	Température du point de rosée en degré C
Tanger	86	1019.1	22	NE	19	O	15		28	17	1018.7	18	ENE	16	O	11
Oujda	460	1017.3	23	NNW	04	O	11		29	10	1020.5	11	C		O	07
Port-Lyautey	6	1017.6	25	N	12	O	12		29	13	1016.5	13	C		O	12
Touahar	569	1014.7	27	ENE	12	O	06		28	14	1018.6	14	E	20	O	07
Rabat	68	1018.1	24	NW	14	O	10		28	12	1016.9	13	S	04	O	09
Fès	414	1015.6	30	NNE	02	O	07		32	17	1018.0	18	NE	10	O	07
Meknès	549	1016.2	27	WNW	04	O	03		29	13	1018.5	13	ENE	06	O	07
Nouasseur	200	1018.3	25	NE	16	O	13		29	09	1018.2	09	C		O	09
Casablanca	55	1018.6	23	NE	10	O	17		25	13	1017.0	13	S	02	O	12
Ifrane (1)			19	N	08	O	03		22							
Khouribga (1)	776		28	NNE	14	O	07		30	11		16	ENE	08	O	06
Safi	25	1016.5	28	NE	18	O	08		32	12	1017.1	14	ENE	05	O	12
Kasba-Tadla	504	1012.7	34	C		O	06		34	13	1017.8	14	C		O	06
Midelt (1)	1520		24	ESE	10	O	-02		25							
Mogador	8	1016.3	20	NNE	14	O	17		21	16	1016.3	16	NNE	11	O	14
Marrakech	466	1012.9	33	NE	01	O	16		33	16	1016.1	17	S	02	O	14
Agadir	19	1014.8	20	W	06	O	17		23	15	1015.3	16	C		O	15
Ouarzazate (1)	1133		32	S	04	O	01		33							
Tindouf	451	1009.0	36	E	08	O	14		37	22	1013.9	22	NE	02	O	07
Fort-Trinquet	360	1009.3	38	N	14	O	11		39	22	1012.4	22	NNW	12	O	11
Colomb-Bechar (1)	770		29	E	04	O	04		30	20		21	NE	10	O	-02
Oran	180	1020.7	22	NNW	08	O	12		29	10	1021.7	13	NNE	02	◐	09
Porto	103	1024.4	23	NNW	11	O	15		26							
Cap St-Vincent	48	1027.6	22	NW	12	O	19			16	1018.4	17	E	06	◍	17
Lisbonne	70									19	1020.4	19	N	08	◍	12
Ponta Delgada	36	1031.7	19	NNE	12	O	11		19	15	1030.5	14	NNE	08	◍	12
Angra	31	1032.9	19	ESE	04	◍	12		21	14	1031.0	14	C		◐	12
Horta	61	1032.9	18	SSW	08	◍	14		22	15	1031.2	15	C		◐	13
Flores	40	1032.7	23	W	02	◐	18		24	18	1030.9	18	W	07	◍	16
Funchal	110	1023.7	21	N	12	◐	16		21	14	1021.9	14	N	11	O	12
Teneriffe	37	1018.9	18	ENE	08	O	04				1018.7	23	NE	10	O	08
Cap Juby	5									17	1017.4	29	NNW	10	∞	16
Villa Cisneros	6	1014.7	20	ENE	27	O	15				1015.8	17	NE	27	◍	15

(1) Pression réduite au niveau de la station.

SONDAGES AÉROLOGIQUES à 0800 TU

De gauche à droite, sous les noms de chaque station : Altitude en m. ; direction d'où vient le vent ; vitesse en nœuds.

MOGADOR			MARRAKECH			RABAT			AGADIR			KASBA-TADLA			TINDOUF			FORT-TRINQUET		
500	ENE	16				500	ESE	10	500	ENE	08							500	NE	21
1000	ENE	16	1000	E	03	1000	ENE	06	1000	E	14	1000	SE	02	1000	ESE	25	1000	ENE	37
1500	SSW	04	1500	SSE	06	1500	ENE	10	1500	SE	10	1500	SE	02	1500	ENE	19			
2000	SSW	17	2000	WSW	13	2000	E	10	2000	SSE	06	2000	SSW	03	2000	ENE	19			
2500	SSW	27	2500	SW	13	2500	ENE	10	2500	SSW	16	2500	SW	09	2500	ENE	17			
3000	SW	14	3000	W	22	3000	NNW	06	3000	SSW	21	3000	WSW	10	3000	SE	17			
4000	SSW	05	4000	NW	11	4000	WNW	06	4000	NW	17	4000	WNW	26	4000	C				
5500	W	14	5500	NW	21										5500	WNW	21			
															7000	NW	23			

Prévisions pour la journée du 4 JUIN 1956

Temps chaud sur l'ensemble du Maroc, faiblement orageux en montagne, légèrement brumeux en plaine.

Vent de secteur Est modéré en général, fort sur l'extrême Nord, prenant le caractère de chergui sur l'intérieur du pays.

Température en hausse.

La mer sera belle, la houle très faible 0,5m.

OBSERVATIONS DES PORTS A 0600 TU

STATIONS	ETAT DE LA MER	ETAT DE LA HOULE: Direction	Hauteur en mètres	Période en sec.	Hauteur maximun depuis 06 la veille
Cap Spartel	Agitée	E	XX	XX	
Mehedya	Calme	W	0,5	06	Stat.0,5m.
Rabat					
Casablanca					
Mazagan					
Safi					
Mogador	Agitée	NW	2	05	Stat. 2m.
Agadir					
ENREGISTREUR DE HOULE DE CASABLANCA-LIDO A 1100 TU					

LÉGENDE pour le caractère du temps :

- ○ Ciel clair.
- ◐ Ciel peu nuageux.
- ◍ Ciel nuageux.
- ● Ciel couvert.
- ≡ Brouillard.
- = Brume.
- ∞ Brume sèche.
- • Pluie.
- ⁾ Bruine.
- * Neige.
- ▽ Averse de pluie.
- ▽ Averse de neige.
- ▽ Averse de grêle.
- TR Traces de pluie (moins de 0 mm. 1).
- Orage.
- < Eclairs.
- Tempête de sable.
- Poussières ou sable brassés par le vent.
- Tourbillon de poussières ou sable.
- Grains.
- C Vent calme.

MINISTÈRE DES TRAVAUX PUBLICS, DES TRANSPORTS ET DU TOURISME
SECRÉTARIAT GÉNÉRAL A L'AVIATION CIVILE ET COMMERCIALE
DIRECTION DE LA MÉTÉOROLOGIE NATIONALE
SERVICE MÉTÉOROLOGIQUE DU MAROC

ANNÉE 1956 N° I56

BULLETIN QUOTIDIEN DES RENSEIGNEMENTS DU MAROC

PUBLIÉ SOUS LA RESPONSABILITÉ DU DIRECTEUR DU SERVICE MÉTÉOROLOGIQUE DU MAROC

Situation en altitude à 0300 T.U. le 4 JUIN I956

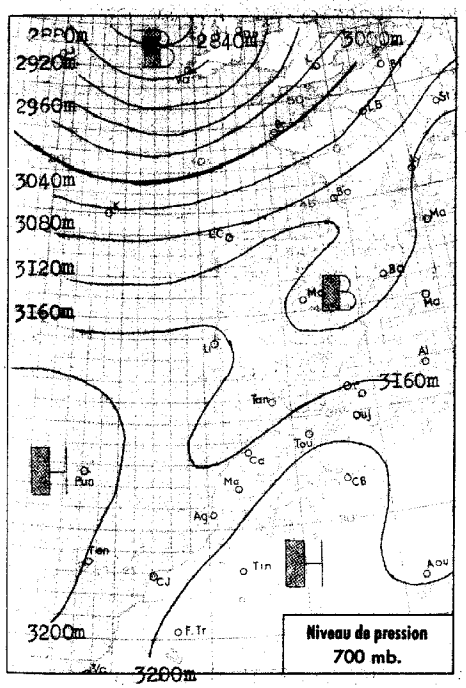

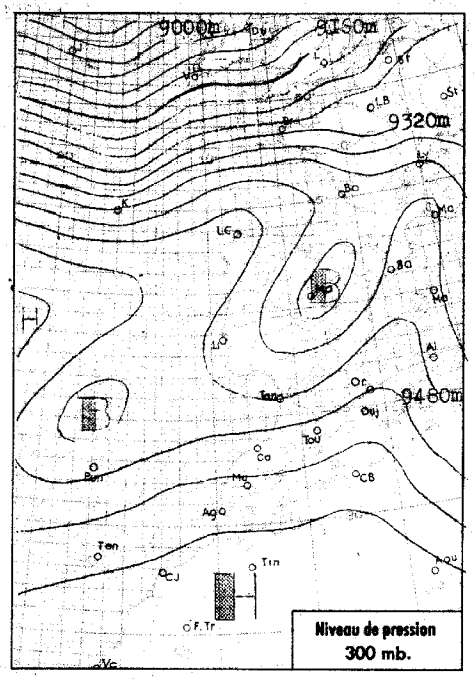

Situation générale à 0600 T.U. le 4 JUIN I956.

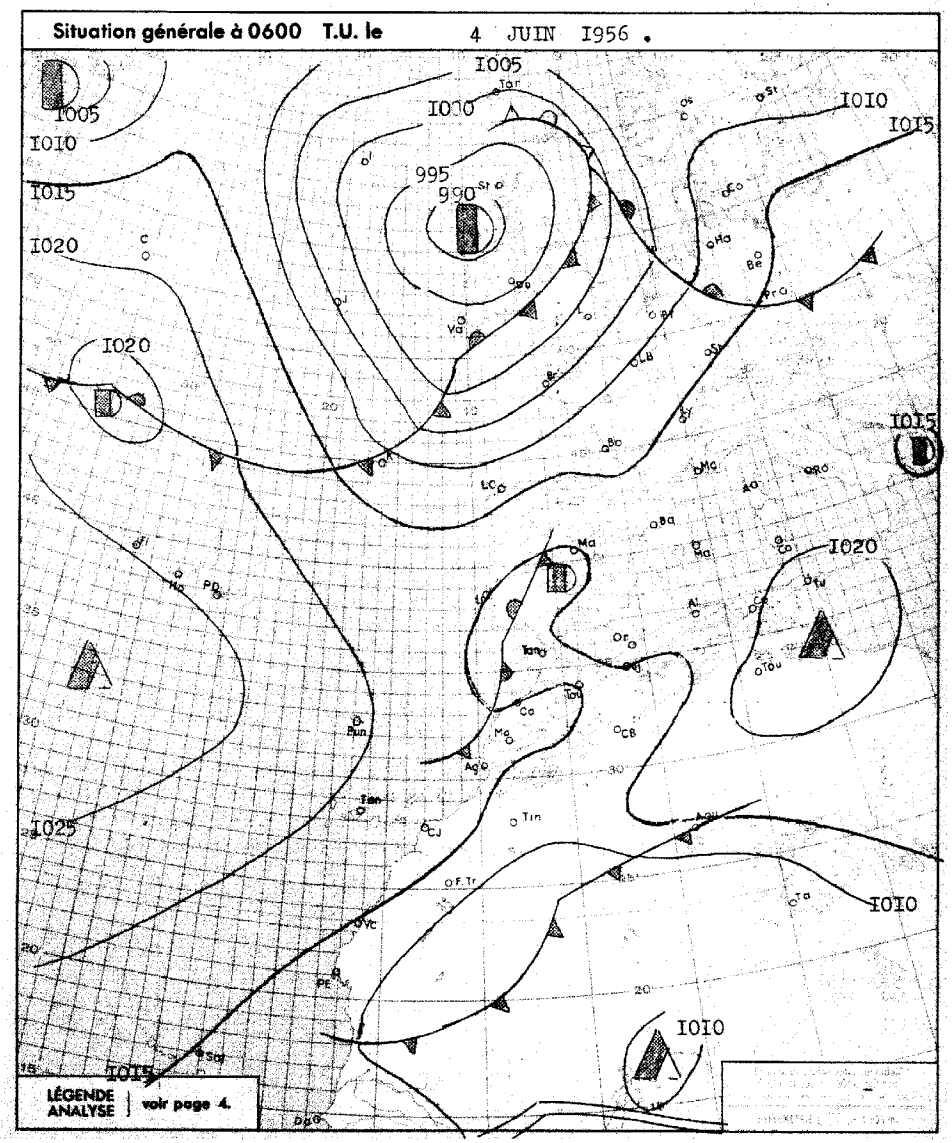

Radiosondage
Port-Lyautey
0300 T.U.

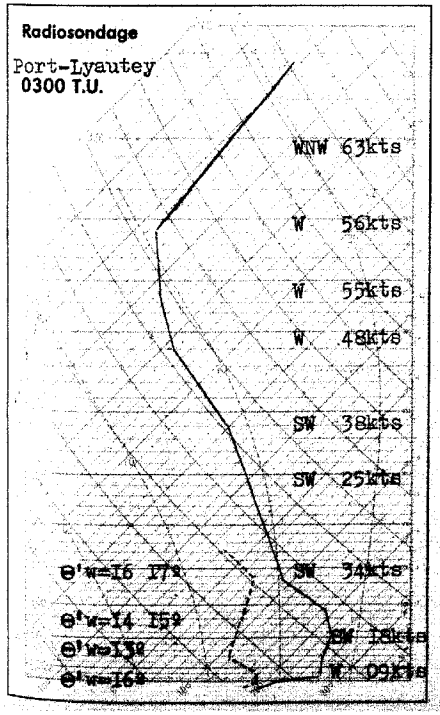

Analyse de la Situation à 0600 T.U.

Disparition de la dorsale axée hier suivant Açores - Golfe de Gascogne. Simultanément, établissement d'un régime de Nord-Nord-Ouest entre Açores et Portugal.

Le Maroc reste provisoirement à l'abri de ce courant de Nord-Nord-Ouest. Le ciel y est généralement clair sauf sur le littoral Nord-Ouest et la baie d'Agadir où il est trés nu-ageux.

Le vent est variable faible
La température en faible baisse.

LÉGENDE

- Front chaud en surface
- Front quasi-stationnaire
- Front froid en surface
- Occlusion
- Front intertropical
- A. — anticyclone
- D. — dépression

Les autres lignes sont les isobares au niveau de la mer, cotées en millibars.

BULLETIN MÉTÉOROLOGIQUE DU MAROC

DU 4 JUIN 1956.

STATIONS	ALTITUDE (m) (de la cuvette du baromètre)	OBSERVATIONS DE 1800 TU la veille: Pression barométrique à 0 degré C et au niveau de la mer en millibars et dixièmes de millibars	Température de l'air en degré C	VENT: Direction	VENT: Vitesse en nœuds	Caractère du temps (voir légende)	Température du point de rosée en degré C	Hauteur de pluie tombée dans les 24 h. (de 6 à 6 h.) en millimètres	Maximum relevé à 18 h. la veille en degré C	Minimum relevé à 6 h. du matin en degrés C	OBSERVATIONS DE 0600 TU ce jour: Pression barométrique à 0 degré C et au niveau de la mer en millibars et dixièmes de millibars	Température de l'air en degré C	VENT: Direction	VENT: Vitesse en nœuds	Caractère du temps (voir légende)	Température du point de rosée en degré C
Tanger	86	1015.1	26	ENE	21	○	11		27	17	1014.0	17	ESE	14	○	15
Oujda	460	1014.2	27	NNW	02	◍	09		29	11	1014.3	13	C		○	09
Port-Lyautey	6	1014.1	27	WNW	04	○	16		28	18	1013.9	16	SW	06	◍	16
Touahar	569	1011.7	29	ENE	15	◍	10		30	14	1014.4	15	E	14	○	09
Rabat	68	1014.7	25	WNW	06	○	14		26	16	1014.7	16	SW	06	◍	16
Fès	414	1012.2	32	ENE	04	○	10		33	13	1015.3	13	SW	02	○	09
Meknes	549	1011.9	32	NW	04	○	07		33	17	1014.7	17	C		○	11
Nouasseur	200	1015.0	27	NNE	06	○	16		31	13	1015.8	16	C		◍	16
Casablanca	55	1015.4	24	NNE	06	○	19		25	17	1015.3	18	SW	04	◍	17
Ifrane (1)	1636									10		13	C		○	04
Khouribga (1)	776		29	NW	12	○	13		34	17		19	E	04	○	09
Safi	25	1015.8	21	NNW	09	○	17		27	13	1016.1	14	C		○	13
Kasba-Tadla	501	1010.1	35	WNW	06	○	04		36	15	1015.7	15	C		○	09
Midelt (1)	1520									10		13	C		○	04
Mogador	8	1016.5	19	N	05	○	18		20	16	1016.2	16	NNE	02	◍	
Marrakech	466	1010.9	34	NW	15	○	18		34	17	1014.4	17	SW	04	○	14
Agadir	19	1014.4	21	WSW	08	○	16		24	15	1014.9	17	W	02	◍	16
Ouarzazate (1)	1133								34	16		16	C		○	04
Tindouf	451	1010.0	37	E	02	○	07		41	23	1011.9	24	C		○	-04
Fort-Trinquet	360	1006.8	40	ENE	05	○	03		41	21	1010.7	22	NNW	10	○	10
Colomb-Bechar (1)	770		31	WNW	04	○	00		31	20		21	S	02	○	03
Oran	180	1018.2	23	NNW	10	○	11		28	15	1015.3	17	NNE	06	◍	08
Porto	103	1019.5	20	NNW	12	○	11		26	10	1017.5	12	NNW	05	◍	12
Cap St-Vincent	48	1016.0	21	W	10	○	18		28	14	1014.2	16	NW	10	≡	16
Lisbonne	70	1017.3	26	SW	14	◍	14		29		1015.0	14	NNW	20	○	11
Ponta Delgada	36	1028.8	20	NW	08	◍	15		21	16	1025.2	17	WNW	09	◍	15
Angra	31	1028.0	21	WNW	10	◍	15		21	16	1023.6	18	C		◍	15
Horta	61	1028.0	22	WSW	10	○	15		24	10	1023.9	18	W	15	◍	16
Flores	40	1028.0	22	W	09	◍	19		23	19	1022.5	19	W	14	◍	09
Funchal	110	1021.0	20	N	10	○	16		20	16	1019.1	16	N	11	○	12
Teneriffe	37	1017.5	26	NNW	18	○	13				1016.5	19	NNW	08	○	
Cap Juby	5										1016.6	17	NNW	12	◍	15
Villa Cisneros	6	1014.3	21	NE	27	○	17				1014.4	17	NE	21	◍	15

(1) Pression réduite au niveau de la station.

SONDAGES AÉROLOGIQUES à 0800 TU

De gauche à droite, sous les noms de chaque station : Altitude en m. ; direction d'où vient le vent ; vitesse en nœuds.

FES			TANGER			TOUAHAR			OUARZAZATE			RABAT			FORT-TRINQUET			MOGADOR		
500	NE	04	500	SSE	12							500	WSW	14	500	NNE	17	500	NNE	03
1000	SSW	12	1000	SSW	14	1000	WSW	03				1000	WNW	08	1000	SE	25	1000	NNW	10
1500	SSW	12	1500	SSW	16	1500	SSW	16	1500	C		1500	SW	25	1500	SW	25			
2000	WSW	16	2000	SSW	25	2000	WSW	13	2000			2000	SSW	31	2000	SSE	08			
2500	SSW	15	2500	SSW	37	2500	WSW	20	2500	SSW	19	2500	SSW	39	2500	SE	16			
3000	SW	25	3000	SW	41	3000	WSW	21	3000	SW	20									
4000	SW	25				4000	WSW	21	4000	SSW	12									
5500	WSW	27							5500	SW	30									

Prévisions pour la journée du 5 JUIN 1956.

Temps variable. Le ciel sera généralement nuageux sur les régions côtières, peu nuageux sur l'intérieur du pays où se manifestera une légère tendance orageuse.

Le vent sera de secteur Nord-Ouest faible le matin, modéré l'aprés-midi, la température en baisse sensible sur le littoral, en faible baisse sur l'intérieur.

La mer sera peu agitée, la houle de Nord-Ouest en légère aggravation, faible de 0.50 à 1.50m.

≡V≡

OBSERVATIONS DES PORTS A 0600 TU

STATIONS	ETAT DE LA MER	ETAT DE LA HOULE: Direction	Hauteur en mètres	Période en sec.	Hauteur maximun depuis 06 la veille
Cap Spartel					
Mehedya	Calme	W	0.50	06	Stat. 0.50m.
Rabat	Belle	NW	I		Stat. Im.
Casablanca	Belle	NW	I		
Mazagan	Belle	WNW	I	10	Stat. Im.
Safi	Belle	NW	I	08	Stat. Im.
Mogador					
Agadir	Calme	NW	0.50	10	Im à 1800 TU

ENREGISTREUR DE HOULE DE CASABLANCA-LIDO A 1100 TU

LÉGENDE pour le caractère du temps :

- ○ Ciel clair.
- ◐ Ciel peu nuageux.
- ◍ Ciel nuageux.
- ● Ciel couvert.
- ≡ Brouillard.
- = Brume.
- ∞ Brume sèche.
- • Pluie.
- Bruine.
- * Neige.
- Averse de pluie.
- Averse de neige.
- Averse de grêle.
- TR Traces de pluie (moins de 0 mm. 1).
- Orage.
- Eclairs.
- Tempête de sable.
- Poussières ou sable brassés par le vent.
- Tourbillon de poussières ou sable.
- Grains.
- Vent calme.

MINISTÈRE DES TRAVAUX PUBLICS, DES TRANSPORTS ET DU TOURISME
SECRÉTARIAT GÉNÉRAL A L'AVIATION CIVILE ET COMMERCIALE
DIRECTION DE LA MÉTÉOROLOGIE NATIONALE
ANNÉE 1956 — SERVICE MÉTÉOROLOGIQUE DU MAROC — N° I57.

BULLETIN QUOTIDIEN DES RENSEIGNEMENTS DU MAROC

PUBLIÉ SOUS LA RESPONSABILITÉ DU DIRECTEUR DU SERVICE MÉTÉOROLOGIQUE DU MAROC

Situation en altitude à 0300 T.U. le 5 JUIN I956.

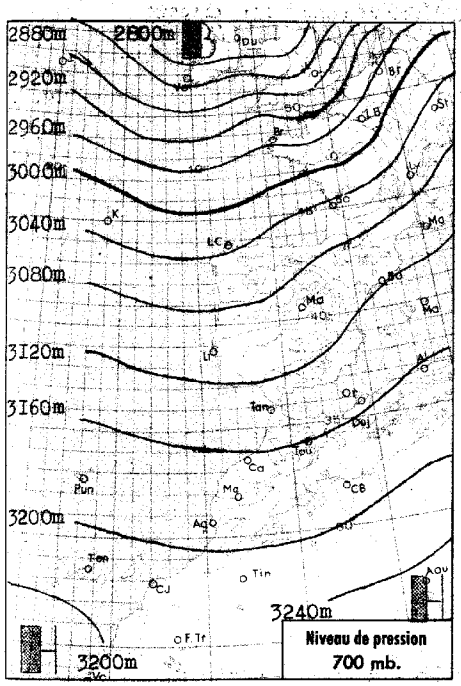

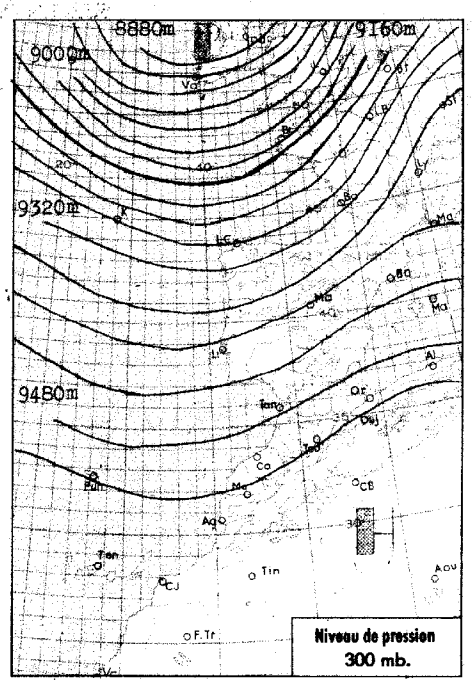



Analyse de la Situation à 0600 T.U.

La baisse de pression se poursuit sur le proche océan. Un système perturbé axé Bassin Parisien-Golfe de Gascogne-Portugal-Açores se déplace lentement vers l'Est-Sud-Est en ondulant légérement.

Ce système interesse progressivement le Maroc par sa partie méridionnale.

Le ciel est très nuageux sur les régions littorales par Stratocumulus relativement bas. Il est clair à peu nuageux sur l'intérieur du pays, par suite de la régression vers l'Est de la tendance orageuse. Vent variable faible, Nord dominant sur la côte. Température en baisse progressive.

LÉGENDE

- Front chaud en surface
- Front quasi-stationnaire
- Front froid en surface
- Occlusion
- Front intertropical
- A. — anticyclone
- D. — dépression

Les autres lignes sont les isobares au niveau de la mer, cotées en millibars.

Situation générale à 0600 T.U. le 5 JUIN I956.

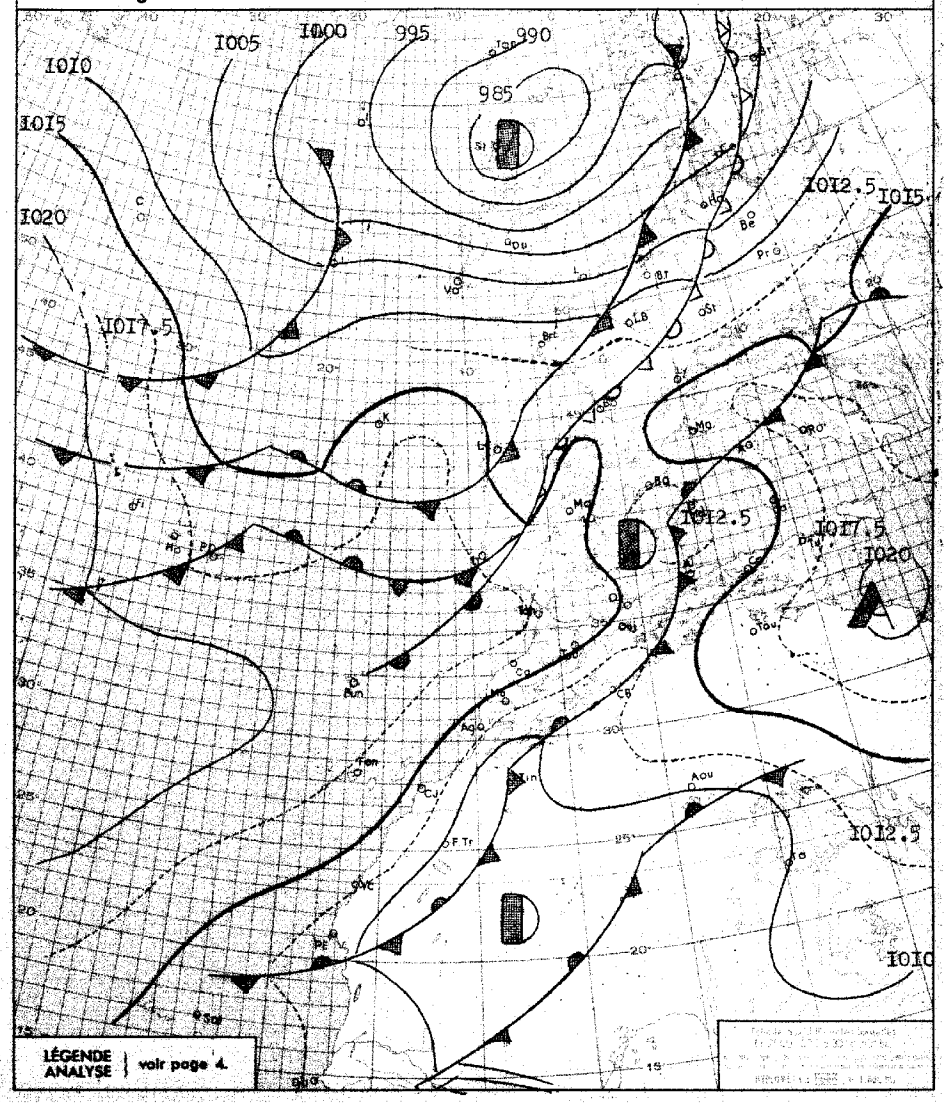

BULLETIN MÉTÉOROLOGIQUE DU MAROC

DU 5 JUIN 1956

STATIONS	ALTITUDE (m) (de la cuvette du baromètre)	OBSERVATIONS DE 1800 TU la veille: Pression barométrique à 0 degré C et au niveau de la mer en millibars et dixièmes de millibars	Température de l'air en degré C	VENT: Direction	VENT: Vitesse en nœuds	Caractère du temps (voir légende)	Température du point de rosée en degré C	Hauteur de pluie tombée dans les 24 h. (de 6 à 6 h.) en millimètres	Maximum relevé à 18 h. la veille en degré C	Minimum relevé à 6 h. du matin en degrés C	OBSERVATIONS DE 0600 TU ce jour: Pression barométrique à 0 degré C et au niveau de la mer en millibars et dixièmes de millibars	Température de l'air en degré C	VENT: Direction	VENT: Vitesse en nœuds	Caractère du temps (voir légende)	Température du point de rosée en degré C
Tanger	86	1015.5	20	SW	16	◐	16		24	15	1016.4	15	SSW	06	◍	15
Oujda	460	1009.4	24	NNW	10	R	14		35	14	1014.5	14	C		○	11
Port-Lyautey	6	1016.5	22	WSW	08	○	17		23	16	1015.6	17	NNE	02	◐	15
Touahar	569	1011.2	16	W	22	◐	12		31	13	1015.7	13	ENE	06	○	11
Rabat	68	1017.8	19	WSW	06	◐	16		23	14	1016.0	16	NE	04	◍	15
Fès	414	1014.6	29	NW	04	○	14		30	10	1016.7	11	C		○	10
Meknès	549	1014.6	25	WNW	06	◍	09		28	12	1016.7	12	ENE	02	○	08
Nouasseur	200	1017.2	23	N	10	○	17		26	15	1016.4	15	ESE	06	◍	15
Casablanca	55	1017.6	19	WNW	10	◐	18		22	17	1016.1	17	NE	08	◍	16
Ifrane (1)			18	WNW	14	•	10	TR	24	10		12	C		○	04
Khouribga (1)	776		25	NNW	10	○	08		29	11		11	N	06	○	07
Safi	25	1016.6	22	N	10	○	15		23	15	1015.1	17	ENE	13	◍	14
Kasba-Tadla	501	1012.6	32	SW	08	○	07		34	16	1013.8	16	E	04	○	11
Midelt (1)	1520			SW	25	◍	07		28	13		14	C		○	06
Mogador	8	1016.3	19	NNE	12	○	18		20	16	1014.2	16	NE	14	○	15
Marrakech	466	1012.6	31	WNW	04	○	17		32	19	1013.2	19	C		○	14
Agadir	19	1012.8	24	C		○	16		25	16	1012.4	16	C		◍	16
Ouarzazate (1)	1133		31	W	28	◐	15		33	16		16	C		○	04
Tindouf	451	1007.4	38	ESE	04	○	00		39	27	1009.2	27	SE	04	◍	-05
Fort-Trinquet	360	1010.2	36	ENE	06	○	09			24	1008.0	25	NNE	08	○	11
Colomb-Bechar (1)	770		32	SSW	08	○	03			20		20	NW	02	○	01
Oran	180	1011.3	24	NNW	10	◍	15		30	16	1015.2	18	SW	04	◍	16
Porto	103	1016.1		WSW	04	◐	13	TR	18	13	1015.3	15	SE	04	◍	14
Cap St-Vincent	48	1015.8	17	N	19	○	16		22	14	1015.8	15	NNW	12	◍	15
Lisbonne	70	1015.8	18	NW	14	◐	11		21	15	1016.5	15	NW	08	◍	13
Ponta Delgada	36	1022.5	20	WSW	12	◐	17		20	12	1018.6	16	WSW	06	◍	17
Angra	31	1020.1	23	WNW	17	◐	17	TR	23	16	1016.8	18	NNW	09	◍	15
Horta	61	1020.9	20	SW	07	◐	18	TR	22	18	1017.5	18	N	01	◍	16
Flores	40	1020.3		WNW	12	◐	17	TR	22	17	1019.2	18	N	07	◍	12
Funchal	110	1019.9	19	N	11	◐	15		20	17	1018.5	17	N	11	◍	12
Teneriffe	87	1015.9	26	NW	08	∞	14			16	1014.9	16	C		○	12
Cap Juby	5									17	1014.9	18	N	15	◍	15
Villa Cisneros	6										1013.0	17	NE	27	17	14

(1) Pression réduite au niveau de la station.

Prévisions pour la journée du 6 JUIN 1956

Ciel très nuageux au Nord d'une ligne Mogador-Oujda. Quelques pluies faibles sont possibles sur Riff et Tangérois.

Le temps demeurera relativement beau et ensoleillé sur le reste du pays.

Vent de Nord-Ouest à Nord modéré.

Température en baisse lente.

La mer sera peu agitée, la houle de Nord-Ouest faible 1,5m.

OBSERVATIONS DES PORTS A 0600 TU

STATIONS	ETAT DE LA MER	ETAT DE LA HOULE: Direction	Hauteur en mètres	Période en sec.	Hauteur maximun depuis 06 la veille
Cap Spartel	Belle	WNW	1		
Mehedya	Belle	W	1	05	0,5m à 1800TU
Rabat	Belle	WNW	1		Stat. 1m.
Casablanca	Belle	NW	1		Stat. 1m.
Mazagan	Belle	WNW	1	10	Stat. 1m.
Safi	Belle	NW	1	10	Stat. 1m.
Mogador	Agitée	NW	2	05	Stat. 2m.
Agadir	Calme	WNW	0,5	10	Stat. 0,5m.
ENREGISTREUR DE HOULE DE CASABLANCA-LIDO A 1100 TU					

SONDAGES AÉROLOGIQUES à 0800 TU

De gauche à droite, sous les noms de chaque station : Altitude en m. ; direction d'où vient le vent ; vitesse en nœuds.

FES			MOGADOR			TOUAHAR			MARRAKECH			KASBA-TADLA			FORT-TRINQUET			OUARZAZATE		
500	ENE	06	500	NE	29										500	ENE	16			
1000	ENE	08	1000	ENE	17	1000	NNW	04	1000	ENE	12	1000	ENE	05	1000	ESE	16			
1500	SW	08	1500	SSE	06	1500	SW	12	1500	SW	12	1500	NNE	02	1500	ESE	08	1500	C	
2000	SW	10	2000	SSW	04	2000	SW	11	2000	SSW	14	2000	S	03	2000	ENE	06	2000	SW	18
2500	WSW	15	2500	SSW	09	2500	SW	16	2500	SSW	22	2500	SW	08				3000	SW	14
3000	W	19	3000	SW	18	3000	WSW	20	3000	SW	12	3000	WSW	14						
4000	WSW	37	4000	SW	37	4000	WSW	28												

LÉGENDE pour le caractère du temps :

- ○ Ciel clair.
- ◐ Ciel peu nuageux.
- ◍ Ciel nuageux.
- ◍ Ciel couvert.
- ≡ Brouillard.
- = Brume.
- ∞ Brume sèche.
- • Pluie.
- Bruine.
- * Neige.
- ▽ Averse de pluie.
- ▽ Averse de neige.
- ▽ Averse de grêle.
- TR Traces de pluie (moins de 0 mm. 1).
- Orage.
- Eclairs.
- Tempête de sable.
- Poussières ou sable brassés par le vent.
- Tourbillon de poussières ou sable.
- Grains.
- C Vent calme.

Erratum: Bulletin du 4/6/56 Port-Lyautey Température à 0600TU Lire 18°.

MINISTÈRE DES TRAVAUX PUBLICS, DES TRANSPORTS ET DU TOURISME
SECRÉTARIAT GÉNÉRAL A L'AVIATION CIVILE ET COMMERCIALE
DIRECTION DE LA MÉTÉOROLOGIE NATIONALE
SERVICE MÉTÉOROLOGIQUE DU MAROC

ANNÉE 1956 N° I58.

BULLETIN QUOTIDIEN DES RENSEIGNEMENTS DU MAROC

PUBLIÉ SOUS LA RESPONSABILITÉ DU DIRECTEUR DU SERVICE MÉTÉOROLOGIQUE DU MAROC

Situation en altitude à 0300 T.U. le 6 JUIN I956.

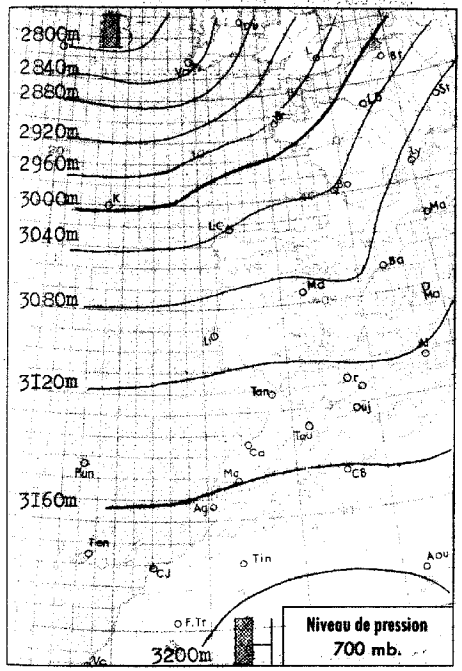

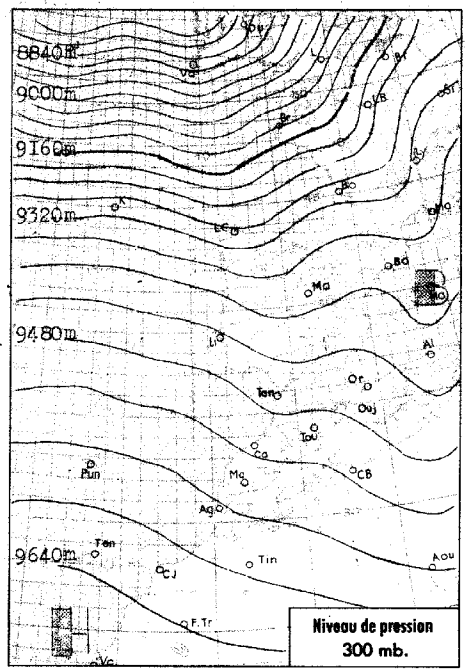

Radiosondage
Port-Lyautey.
0300 T.U.

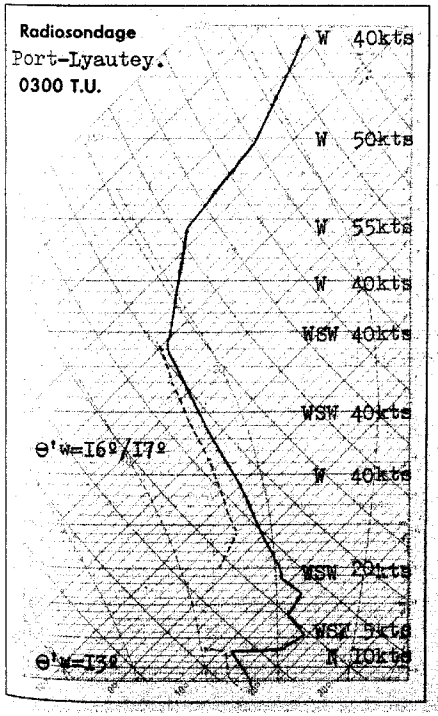

Analyse de la Situation à 0600 T.U.

Peu de changement dans la situation isobarique, au Nord du 45ºNord, persistance du courant perturbé d'Ouest Plus au Sud, la perturbation signalée hier sur le Portugal a poursuivi son lent déplacement.

Ce matin, sa bordure méridionale interesse le Maroc au Nord d'une ligne Safi-Oujda, où le ciel est nuageux a très nuageux. Au Sud de cette ligne, le ciel est peu nuageux.

Le vent est variable faible, la température en faible hausse.

LÉGENDE

- Front chaud en surface
- Front froid en surface
- Front intertropical
- Front quasi-stationnaire
- Occlusion
- A. — anticyclone
- D. — dépression

Les autres lignes sont les isobares au niveau de la mer, cotées en millibars.

Situation générale à 0600 T.U. le 6 JUIN I956.

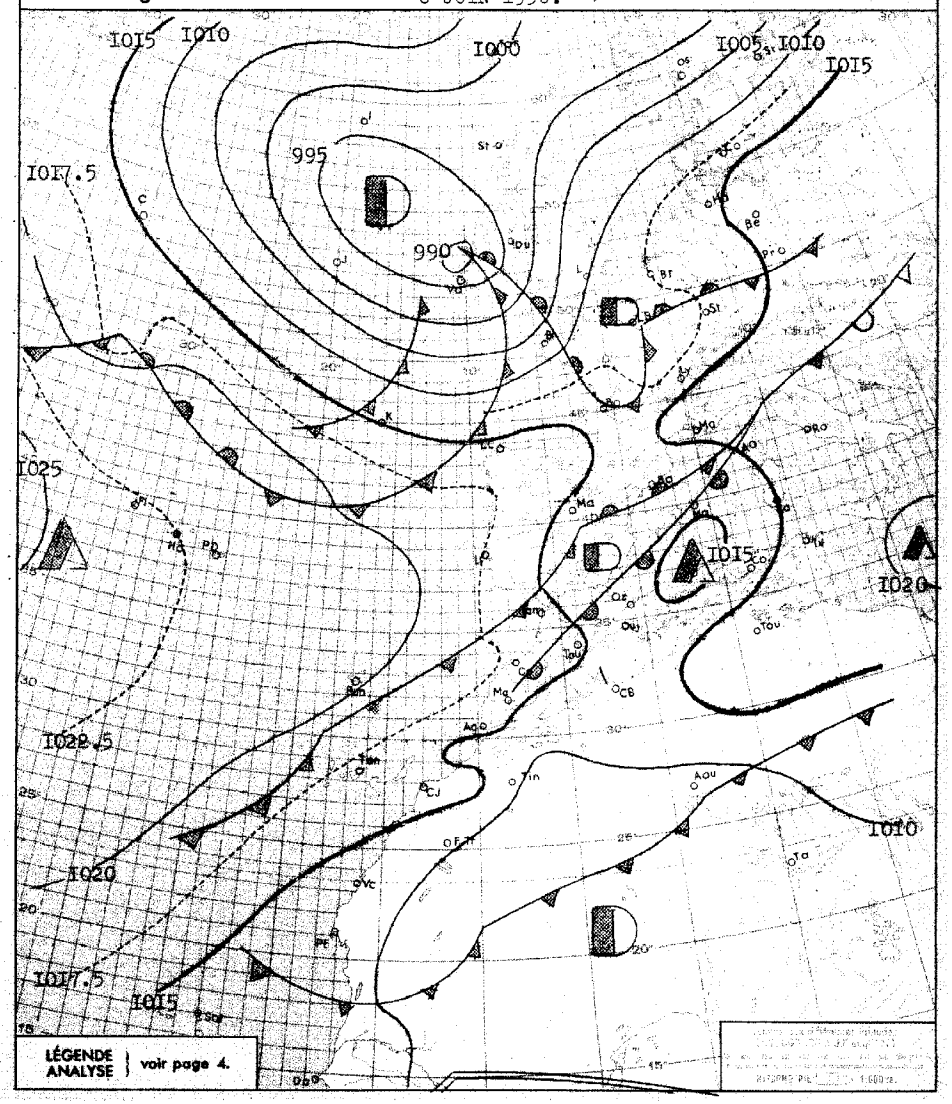

BULLETIN MÉTÉOROLOGIQUE DU MAROC

DU 6 JUIN 1956

STATIONS	ALTITUDE (m) (de la cuvette du baromètre)	OBSERVATIONS DE 1800 TU la veille: Pression barométrique à 0 degré C et au niveau de la mer en millibars et dixièmes de millibars	Température de l'air en degré C	VENT: Direction	VENT: Vitesse en nœuds	Caractère du temps (voir légende)	Température du point de rosée en degré C	Hauteur de pluie tombée dans les 24 h. (de 6 à 6 h.) en millimètres	Maximum relevé à 18 h. la veille en degré C	Minimum relevé à 6 h. du matin en degrés C	OBSERVATIONS DE 0600 TU ce jour: Pression barométrique à 0 degré C et au niveau de la mer en millibars et dixièmes de millibars	Température de l'air en degré C	VENT: Direction	VENT: Vitesse en nœuds	Caractère du temps (voir légende)	Température du point de rosée en degré C
Tanger	86	1015.2	20	NW	10	○	16		22	13	1016.6	16	S	06	◍	15
Oujda	460	1010.2	26	NNW	08	○	13		31	16	1012.6	18	NNW	02	◍	11
Port-Lyautey	6	1015,1	20	NW	10	◐	16		22	17	1016.5	18	C		◍	14
Touahar	569	1009.2	29	NE	16	○	11		32	15	1015.0	15	W	10	◍	11
Rabat	68	1015.7	20	NW	10	◐	17		21	15	1017.7	16	C		◍	13
Fès	414	1011.9	28	NW	02	○	12		30	11	1017.5	13	WSW	02	≡	12
Meknès	549	1012.9	24	NW	08	○	13		27	13	1017.3	13	C		◍	12
Nouasseur	200	1015.7	20	NNE	12	○	17		23	15	1017.8	16	NE	10	◍	15
Casablanca	55	1015.9	19	NNE	12	◍	18		21	17	1017.5	18	NNE	06	◍	16
Ifrane (1)	1654		21	NNW	04	○	11		24	15		16	C		◍	04
Khouribga (1)	776		25	NNW	12	○	14		29	10		12	N	12	◍	11
Safi	25	1014.5	23	NNE	14	○	14		27	15	1016.8	16	ENE	08	◍	13
Kasba-Tadla	504	1008.5	34	N	06	○	10		36	16	1014.5	16	ESE	02	◍	13
Midelt (1)	1520		26	WNW	14	◐	05		29	13		14	SW	06	○	06
Mogador	8	1013.8	18	NNE	18	○	17		19	16	1015.7	16	NNE	14	○	15
Marrakech	466	1009.1	32	NW	08	○	12		34	16	1015.1	16	WNW	08	◍	14
Agadir	19	1010.9	21	S	04	◍	16		21	15	1013.1	17	WSW	02	◍	14
Ouarzazate (1)	1133		31	S	14	◐	00		34	16		21	C		◍	04
Tindouf	451	1005.9	39	S	02	◍	05		40	25	1009.2	25	C		◍	03
Fort-Trinquet	360	1004.1	40	NNW	10	○	06		41	19	1009.9	21	NNW	10	◍	13
Colomb-Bechar (1)	779		33	SSW	14	◐	00		34	21		21	NNW	04	○	01
Oran	180	1013.3	25	N	06	◐	12		28	13	1014.3	15	C		◍	08
Porto	103	1015,6	17	SSW	10	≡	17	03	17	16	1012.6	18	NNW	02	◍	11
Cap St-Vincent	48	1015.8	18	NW	16	◍	18		22	15	1016.9	16	N	08	◍	16
Lisbonne	70	1016.8	18	WNW	10	◍			20	16	1017.7	16	W	12	◍	14
Ponta Delgada	36	1019.3	19	NW	07	◍	18	01	20							
Angra	31	1020.1	18	NNW	13	◍	13	02	20	17	1021.7	17	ENE	03	◍	13
Horta	61	1020.3	19	N	07	◍	13		21	15	1022.4	16	C		◍	13
Flores	40	1021.4	20	NNW	03	◍	14		31	16	1022.6	17	WNW	05	◍	13
Funchal	110	1018.7	19	N	10	◍	14		20							
Teneriffe	37									15	1015.9	19	C		○	18
Cap Juby	5															
Villa Cisneros	6										1013.7	17	NE	23	◍	14

(1) Pression réduite au niveau de la station.

SONDAGES AÉROLOGIQUES à 0800 TU

De gauche à droite, sous les noms de chaque station : Altitude en m. ; direction d'où vient le vent ; vitesse en nœuds.

TOUAHAR			FES			RABAT			MOGADOR			FORT-TRINQUET			MIDELT			OURZAZATE		
			500	WNW	02	500	NNW	04	500	NE	28	500	N	08						
1000	WSW	12	1000	C		1000	NNW	10	1000	NNE	24	1000	NNE	02						
1500	SW	05	1500	ENE	02	1500	NNW	06	1500	NNE	14	1500	NNE	02						
2000	SSW	14	2000	WSW	16	2000	WSW	17	2000	NNE	10	2000	NNE	02	2000	C		2000	SSW	15
2500	SW	15	2500	WSW		2500	WSW	19	2500	NNE	17	2500	WNW	02	2500	WSW	14	2500	SSW	18
3000	SW	22	3000	SW	21	3000	SW	21							3000	SW	17	3000	SSW	24
4000	SW	30				4000	WSW	33							4000	WSW	21	4000	SW	26
5500	WSW	32																		

Prévisions pour la journée du 7 JUIN 1956

Ciel nuageux à très nuageux sur l'extrême Nord du pays. A l'exception de quelques passages nuageux sur les régions côtières en début de matinée, et de nuages orageux sur le relief, le ciel sera généralement peu nuageux sur le reste du pays.

Le vent sera faible de secteur Nord-Ouest.

La température en légère hausse.

La mer sera peu agitée, la houle de Nord-Ouest faible 1m environ.

OBSERVATIONS DES PORTS A 0600 TU

STATIONS	ETAT DE LA MER	ETAT DE LA HOULE: Direction	Hauteur en mètres	Période en sec.	Hauteur maximum depuis 06 la veille
Cap Spartel	Belle	WNW	1,5		
Mehedya	Calme	W	0,5	06	Stat. 0,5m.
Rabat					
Casablanca	Belle	NW	0,5		
Mazagan	Peu agit.	WNW	1	10	Stat. 1m.
Safi	Belle	WNW	0,5	08	1m à 1800TU
Mogador	Agitée	NW	2	05	Stat 2m.
Agadir	Calme	WNW	0,5	12	1m à 1800TU
ENREGISTREUR DE HOULE DE CASABLANCA-LIDO A 1100 TU					

LÉGENDE pour le caractère du temps :

- ○ Ciel clair.
- ◐ Ciel peu nuageux.
- ◍ Ciel nuageux.
- ◍ Ciel couvert.
- ≡ Brouillard.
- = Brume.
- ∞ Brume sèche.
- • Pluie.
- Bruine.
- ✱ Neige.
- Averse de pluie.
- Averse de neige.
- Averse de grêle.
- TR Traces de pluie (moins de 0 mm. 1).
- Orage.
- Eclairs.
- Tempête de sable.
- Poussières ou sable brassés par le vent.
- Tourbillon de poussières ou sable.
- Grains.
- C Vent calme.

MINISTÈRE DES TRAVAUX PUBLICS, DES TRANSPORTS ET DU TOURISME
SECRÉTARIAT GÉNÉRAL A L'AVIATION CIVILE ET COMMERCIALE
DIRECTION DE LA MÉTÉOROLOGIE NATIONALE
SERVICE MÉTÉOROLOGIQUE DU MAROC

ANNÉE 1956 N° I59.

BULLETIN QUOTIDIEN DES RENSEIGNEMENTS DU MAROC

PUBLIÉ SOUS LA RESPONSABILITÉ DU DIRECTEUR DU SERVICE MÉTÉOROLOGIQUE DU MAROC

Situation générale à 0600 T.U. le 7 JUIN I956 .

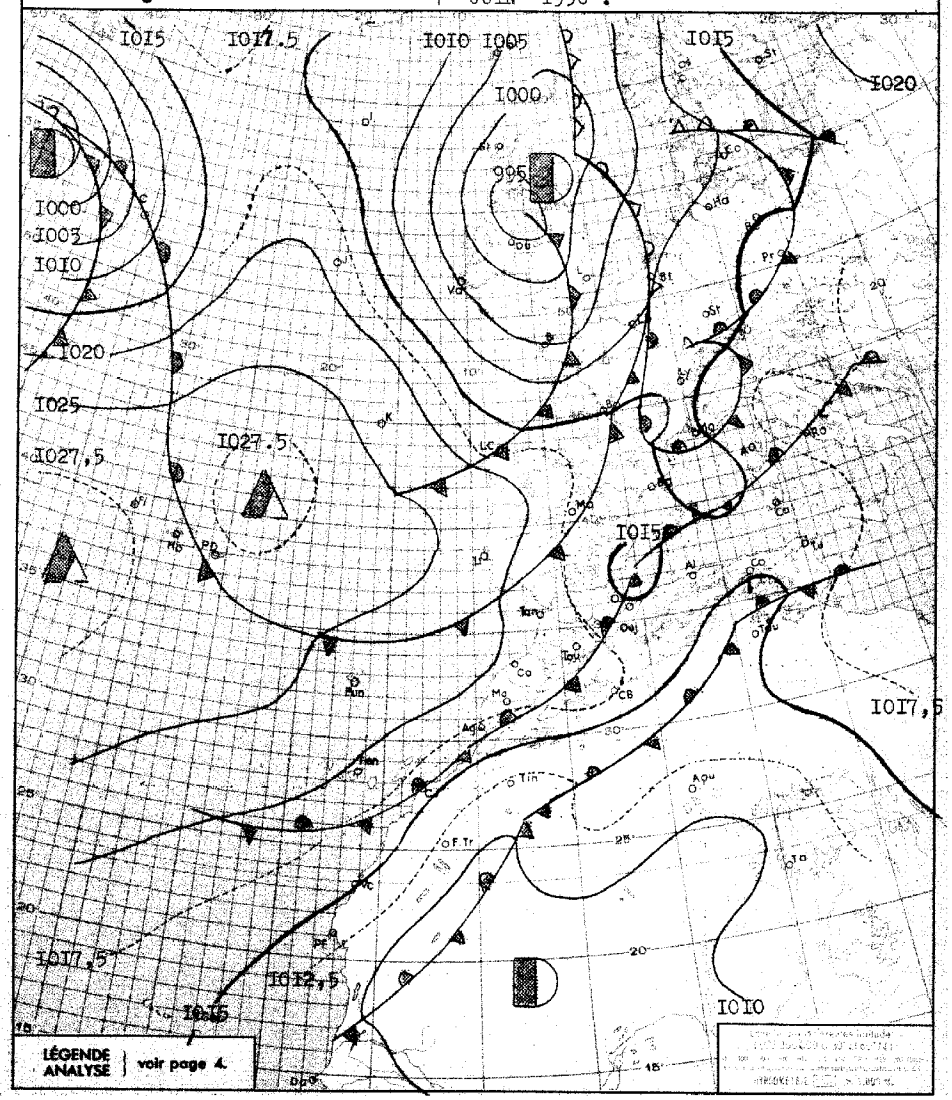

Situation en altitude à 0300 T.U. le 7 JUIN I956 .

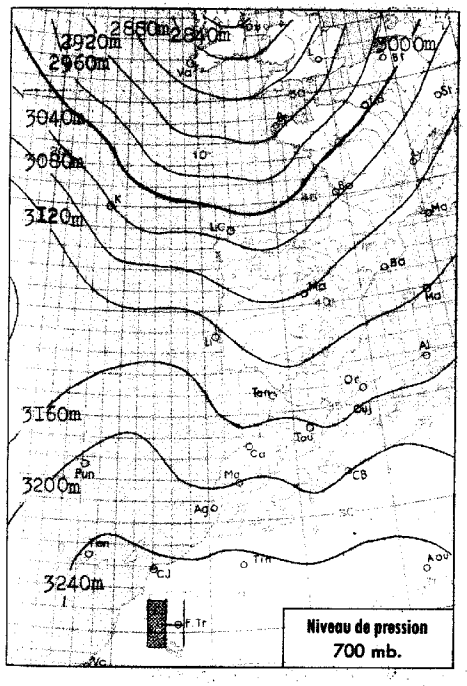

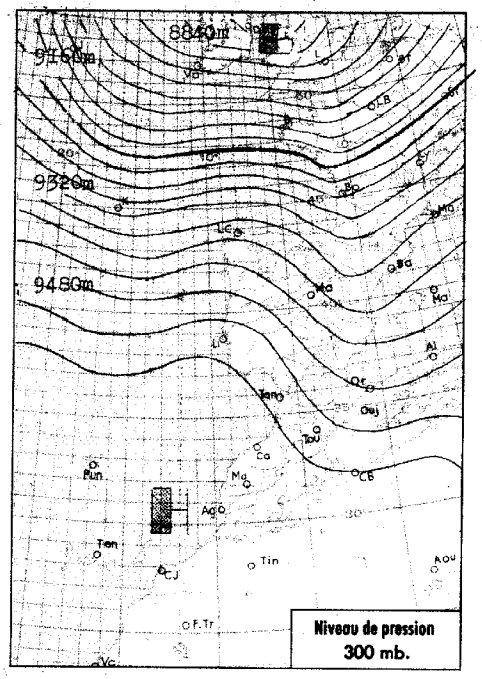

Radiosondage

Port-Lyautey
0300 T.U.

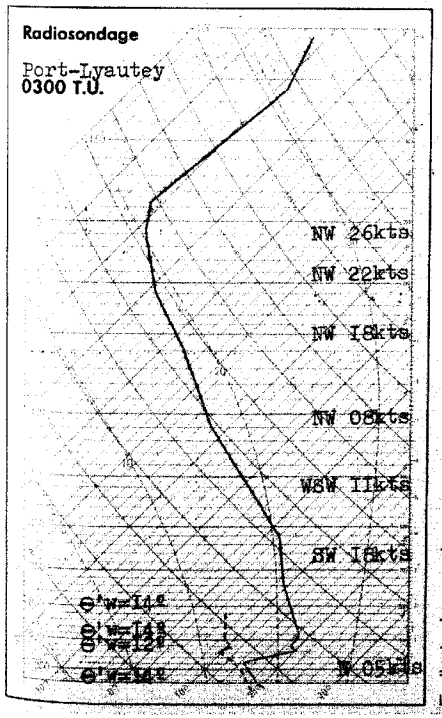

Analyse de la Situation à 0600 T.U.

L'anticyclone des Açores continue de diriger vers le Maroc des masses d'air d'origine polaire.

La diffluence très nette en dessous du 40º parallèle provo--que une subsidence marquée.

En conséquence on note au Maroc des passages nuageux de Nord-Ouest assez fréquents, les éclair--cies étant cependant prépondérantes.

Vent de secteur Nord faible à modéré.

Température sans changement.

LÉGENDE

- Front chaud en surface
- Front quasi-stationnaire
- Front froid en surface
- Occlusion
- Front intertropical
- A. — anticyclone
- D. — dépression

Les autres lignes sont les isobares au niveau de la mer, cotées en millibars.

BULLETIN MÉTÉOROLOGIQUE DU MAROC

DU 7 JUIN 1956 .

STATIONS	ALTITUDE (m) (dû la cuvette du baromètre)	OBSERVATIONS DE 1800 TU la veille: Pression barométrique à 0 degré C et au niveau de la mer en millibars et dixièmes de millibars	Température de l'air en degré C	VENT: Direction	VENT: Vitesse en nœuds	Caractère du temps (voir légende)	Température du point de rosée en degré C	Hauteur de pluie tombée dans les 24 h. (de 6 à 6 h.) en millimètres	Maximum relevé à 18 h. la veille en degré C	Minimum relevé à 6 h. du matin en degrés C	OBSERVATIONS DE 0600 TU ce jour: Pression barométrique à 0 degré C et au niveau de la mer en millibars et dixièmes de millibars	Température de l'air en degré C	VENT: Direction	VENT: Vitesse en nœuds	Caractère du temps (voir légende)	Température du point de rosée en degré C
Tanger	86	1017.0	21	WNW	12	○	17		23	14	1018.9	15	SSW	02	○	14
Oujda	460	1011.7	26	NW	04	○	14		28	12	1016.2	14	C		○	
Port-Lyautey	6	1017.2	21	NNW	14	○	17		23		1018.7	16	C		○	15
Touahar	569	1012.2	28	W	16	○	09		29	14	1017.7	14	W	10	○	12
Rabat	68	1017.7	20	NW	14	◐	16		23	15	1018.9	17	C		○	14
Fès	414	1014.4	28	NW	02	○	11		29	11	1020.0	11	C		◐	11
Meknès	549	1019.8	26	NW	06	○	09		26	12	1019.6	12	C		○	11
Nouasseur	200	1017.7	20	NE	12	○	18		25	16	1019.8	16	E	04	◐	15
Casablanca	55	1017.9	20	NNE	12	◐	18		22	18	1019.6	18	NE	08	◐	17
Ifrane (1)	1 64		20	NNW	04	○	09		23	06		07	C		○	04
Khouribga (1)	776		26	NNW	12	○	09		28	12		12	N	08	○	12
Safi	25	1016.3	23	NE	14	○	14		28	16	1018.8	18	ENE	12	◐	14
Kasba-Tadla	504	1011.3	32	N	04	○	08		34	15	1018.4	15	C		○	13
Midelt (1)	1520		25	WNW	14	◐	07		29	12		12	SSW	02	○	07
Mogador	8	1015.7	19	NNE	21	○	15		20	16	1017.8	16	NNE	13	○	15
Marrakech	466	1011.5	31	NE	03	○	11		32	15	1013.4	15	WNW	04	○	13
Agadir	19	1012.5	21	SW	02	○	16		22	14	1015.8	16	C		◐	15
Ouarzazate (1)	1133		33	W	26	○	-11		35	15		15	C		○	00
Tindouf	451	1005.5	41	C		◐	05		43		1011.7	26	E	02	○	04
Fort-Trinquet	360	1006.8	40	NNE	06	○	12		41	23	1011.2	23	NNE	10	○	13
Colomb-Bechar (1)	770		23	ENE	06	◐	09		28			26	WSW	02	○	
Oran	180	1014.5	26	C		○	15		27	14	1017.2	15	C		○	12
Porto	103									09	1021.3	12	ESE	03	◐	12
Cap St-Vincent	48	1017.6	18	NW	14	○	18		20	15	1019.2	16	N	12	○	16
Lisbonne	70									13	1020.8	14	NNW	18	○	11
Ponta Delgada	36	1023.8	19	NE	09	◐	12		20	13	1026.1	13	NNE	03	○	11
Angra	31	1015.0	19				12	TR	20	14	1026.8	14	C		.	12
Horta	61	1024.4	19	NE	08	○	12		20	15	1026.5	17	C		○	12
Flores	40	1024.8	22	WNW	04	○	12		23	18	1026.4	19	C		◐	16
Funchal	110	1020.8	20	N	09	◐	16		21	17	1022.0	18	N	09	◐	14
Teneriffe	37	1016.6	24	E	12	∞	16									
Cap Juby	5	1015.9	20	N	13	◐	18									
Villa Cisneros	6	1013.3	20	NE	25	○	16									

(1) Pression réduite au niveau de la station.

Prévisions pour la journée du 8 JUIN 1956 .

Beau temps, relativement frais sur l'ensemble du Maroc, peu nuageux à nuageux sur les plaines littorales, clair à peu nuageux dans l'intérieur du pays .

Vent de secteur Nord faible à modéré .

Température sans changement .

La mer sera peu agitée, la houle de Nord-Ouest faible en aggravation légère 1,50m a 2m .

-o◐o-

OBSERVATIONS DES PORTS A 0600 TU

STATIONS	ETAT DE LA MER	ETAT DE LA HOULE: Direction	Hauteur en mètres	Période en sec.	Hauteur maximun depuis 06 la veille
Cap Spartel					
Mehedya	Calme	W	0.50		Stat. 0.50m
Rabat	Belle	NW	1		Stat. 1m
Casablanca	Belle	NW	0.50		
Mazagan	Peu agit.	WNW	1.50	10	Stat. 1.50
Safi	Belle	WNW	1	10	0.50 à 1800TU
Mogador	Agitée	NW	2		Stat. 2m
Agadir	Calme	NW	0.50	12	1m à 1800TU
ENREGISTREUR DE HOULE DE CASABLANCA-LIDO A 1100 TU					

SONDAGES AÉROLOGIQUES à 0800 TU

De gauche à droite, sous les noms de chaque station : Altitude en m. ; direction d'où vient le vent ; vitesse en nœuds.

MARRAKECH			MOGADOR			KASBA-TADLA			FORT-TRINQUET			FES			OURZAZATE			MIDELT		
			500	NE	24				500	NNE	10	500	C							
1000	C		1000	NNE	17	1000	ENE	01	1000	NNE	16	1000	NE	04						
1500	E	10	1500	NNE	11	1500	N	02	1500	NW	06	1500	WSW	04						
2000	WNW	06	2000	NNW	05	2000	SSE	01	2000	WNW	06	2000	WSW	10	2000	WSW	15	2000	C	
2500	WSW	21	2500	WSW	13	2500	SW	06	2500	WSW	08	2500	WSW	10	2500	WSW	22	2500	C	
3000	WSW	10	3000	SW	13	3000	WSW	11	3000	SW	14	3000	WSW	14	3000	WSW	27	3000	WSW	10
4000	WSW	30	4000	SW	11	4000	SW	11	4000	SW	14	4000	WSW	23				4000	SW	23
5500	WSW	10	5500	SSW	09															

LÉGENDE pour le caractère du temps :

- ○ Ciel clair.
- ◯ Ciel peu nuageux.
- ◐ Ciel nuageux.
- ◐ Ciel couvert.
- ≡ Brouillard.
- = Brume.
- ∞ Brume sèche.
- • Pluie.
- ⁘ Bruine.
- ✱ Neige.
- ▽ Averse de pluie.
- ▽ Averse de neige.
- ▽ Averse de grêle.
- TR Traces de pluie (moins de 0 mm. 1).
- Orage.
- Eclairs.
- Tempête de sable.
- Poussières ou sable brassés par le vent.
- Tourbillon de poussières ou sable.
- Grains.
- C Vent calme.

MINISTÈRE DES TRAVAUX PUBLICS, DES TRANSPORTS ET DU TOURISME
SECRÉTARIAT GÉNÉRAL A L'AVIATION CIVILE ET COMMERCIALE
DIRECTION DE LA MÉTÉOROLOGIE NATIONALE
ANNÉE 1956 N° I60 .
SERVICE MÉTÉOROLOGIQUE DU MAROC

BULLETIN QUOTIDIEN DES RENSEIGNEMENTS DU MAROC

PUBLIÉ SOUS LA RESPONSABILITÉ DU DIRECTEUR DU SERVICE MÉTÉOROLOGIQUE DU MAROC

Situation en altitude à 0300 T.U. le 8 JUIN 1956 .

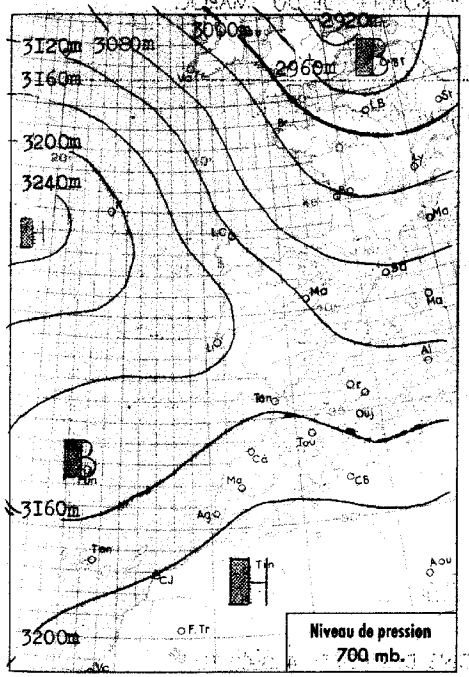

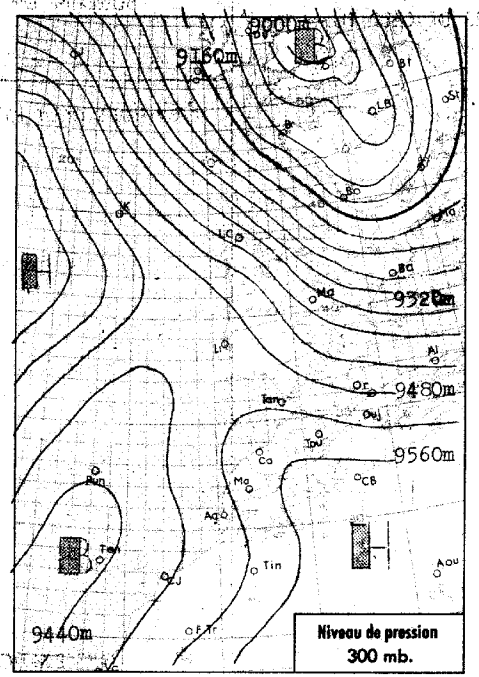

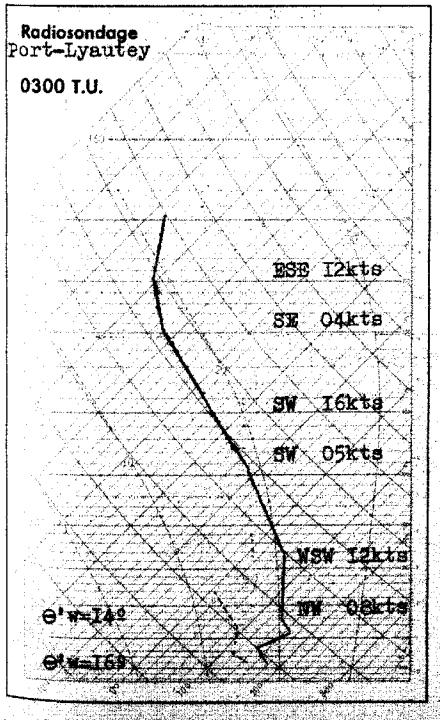

Analyse de la Situation à 0600 T.U.

L'anticyclone atlantique centré entre les Açores et la France s'est sensiblement renforcé en s'étendant vers l'Est sur la moitié Nord de la Péninsule Ibérique .

Cette variation du champ de pression provoque le lent établissement d'un régime de Nord-Est encore trés faible sur le Maroc, où, à l'exception de quelques brumes sur les régions côtiéres et la vallée du Sebou, le ciel est généralement clair .

le vent est variable faible .

La température, en trés faible baisse .

-oOo-

LÉGENDE

Front chaud en surface — Front quasi-stationnaire
Front froid en surface — Occlusion
Front intertropical — A. — anticyclone — D. — dépression

Les autres lignes sont les isobares au niveau de la mer, cotées en millibars.

Situation générale à 0600 T.U. le 8 JUIN 1956 .

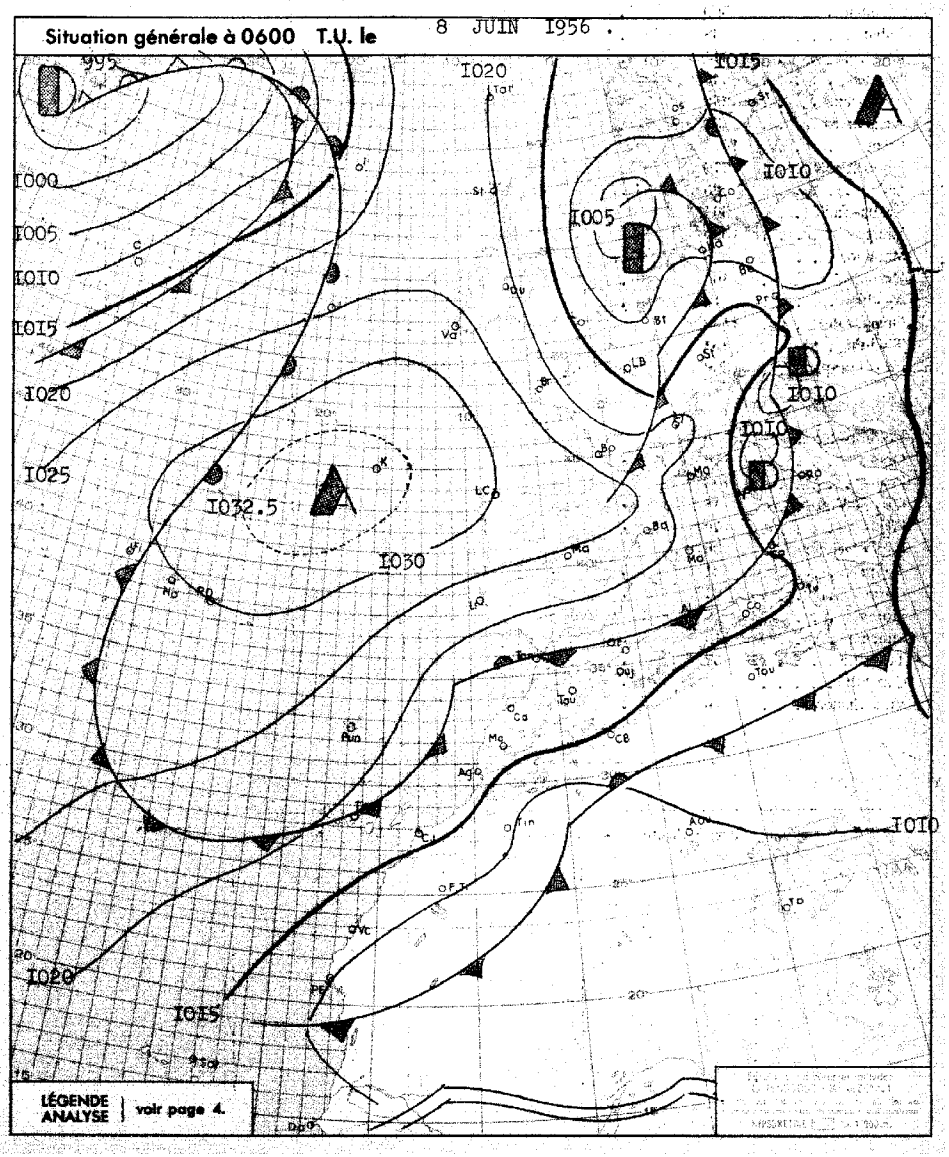

BULLETIN MÉTÉOROLOGIQUE DU MAROC

DU 8 JUIN 1956.

STATIONS	ALTITUDE (m) (de la cuvette du baromètre)	OBSERVATIONS DE 1800 TU la veille: Pression barométrique à 0 degré C et au niveau de la mer en millibars et dixièmes de millibars	Température de l'air en degré C	VENT: Direction	VENT: Vitesse en nœuds	Caractère du temps (voir légende)	Température du point de rosée en degré C	Hauteur de pluie tombée dans les 24 h. (de 6 à 6 h.) en millimètres	Maximum relevé à 18 h. la veille en degré C	Minimum relevé à 6 h. du matin en degrés C	OBSERVATIONS DE 0600 TU ce jour: Pression barométrique à 0 degré C et au niveau de la mer en millibars et dixièmes de millibars	Température de l'air en degré C	VENT: Direction	VENT: Vitesse en nœuds	Caractère du temps (voir légende)	Température du point de rosée en degré C
Tanger	86	1018.7	22	WNW	08	○	18		23	14	1018.1	16	S	02	○	14
Oujda	460	1013.5	25	NW	08	○	15		30	12	1016.6	14	SW	04	○	10
Port-Lyautey	6	1018.3	21	NNW	10	◐	19		23	14	1018.4	14	SW	02	≡	14
Touahar	569	1012.9	28	WSW	14	○	09		30	15	1017.9	15	C		○	13
Rabat	68	1018.6	21	WNW	12	◍	17		23	14	1019.6	15	S	04	○	14
Fès	414	1015.3	28	WNW	04	○	14		29	12	1019.7	12	C		≡	12
Meknès	549	1016.0	25	NW	08	○	14		27	13	1019.4	13	C		○	11
Nouasseur	200	1019.5	20	NNE	16	◍	17		24	15	1019.6	15	C		◐	13
Casablanca	55	1019.5	20	N	10	◍	19		22	16	1019.2	16	C		○	15
Ifrane (1)	1654		19	NNW	06	○	11		23	06		16	SSW	02	○	02
Khouribga (1)	776		25	NNW	14	○	14		29	12		12	N	08	○	12
Safi	25	1018.1	22	NNE	17	○	15		27	17	1018.7	17	ENE	12	◍	14
Kasba-Tadla	504	1012.8	32	N	02	○	08		34	15	1018.4	15	C		○	13
Midelt (1)	1520		26	WNW	17	○	01		29	12		12	C		○	06
Mogador	8	1017.4	18	NNE	22	○	17		20	16	1017.9	16	NNE	08	○	15
Marrakech	466	1012.6	32	ENE	02	◐	13		33	15	1017.5	15	WSW	05	○	14
Agadir	19	1014.5	21	WSW	04	○	17		21	15	1016.1	17	C		◍	14
Ouarzazate (1)	1133		34	WSW	20	◐	-02		36	16		16	C		○	00
Tindouf	451									23	1010.8	24	NW	04	○	01
Fort-Trinquet	360	1008.0	41	NNW	10	◍	03		42							
Colomb-Bechar (1)	770		37	WSW	10	◐			38	24		26	C		◍	02
Oran	180	1015.2	27	NNW	04	○	15		32	17	1017.1	19	C		○	11
Porto	103	1024.3	16	NNW	19	○	01		18		1027.6	09	NNE	05	○	05
Cap St-Vincent	48	1019.9	18	N	23	○	18		19	12	1019.9	13	N	19	○	12
Lisbonne	70	1022.5	19	NNW	20	◐	11		22		1023.1	12	N	16	○	06
Ponta Delgada	36	1028.1	19	ENE	20	◍	12		21	14	1029.2	16	ENE	08	◍	13
Angra	31	1028.4	20	ESE	08	○	14		22	15	1030.0	17	C		◍	15
Horta	61	1028.3	23	SSW	01	◍	15		24	16	1029.7	16	C		○	14
Flores	40	1028.5	22	W	01	◍	19	TR	23	18	1029.2	19	C		◍	16
Funchal	110	1023.3	20	N	08	◐	17		22	16	1012.9	17	NE	10	◍	14
Teneriffe	87	1018.0	24	ENE	17	○	14			16	1018.9	18	NNE	04	○	16
Cap Juby	5	1017.9	20	ENE	17	○	14			16	1018.2	18	N	19	◍	15
Villa Cisneros	6	1013.5	20	NE	25	∞	16				1019.3	17	NE	25	◍	16

(1) Pression réduite au niveau de la station.

Prévisions pour la journée du 9 JUIN 1956.

Beau temps généralement clair aprés dissipation des brumes et nuages bas côtiers .

Vent variable faible, Nord-Est dominant .

Température en faible hausse.

La mer sera peu agitée, la houle de Nord, faible Im .

-o◍o-

OBSERVATIONS DES PORTS A 0600 TU

STATIONS	ETAT DE LA MER	ETAT DE LA HOULE: Direction	Hauteur en mètres	Période en sec.	Hauteur maximun depuis 06 la veille
Cap Spartel	Belle	WNW	I.50		
Mehedya					
Rabat	Belle	NW	I		Stat. Im
Casablanca	Belle	NW	I		
Mazagan	Peu agit.	WNW	I	10	I.5 à 1800TU
Safi					
Mogador	Agitée	NW	2	05	Stat. 2 m^
Agadir					
ENREGISTREUR DE HOULE DE CASABLANCA-LIDO A 1100 TU					

SONDAGES AÉROLOGIQUES à 0800 TU

De gauche à droite, sous les noms de chaque station : Altitude en m. ; direction d'où vient le vent ; vitesse en nœuds.

KASBA-TADLA			FORT-TRINQUET			OUARZAZATE			MARRAKECH			MIDELT			MOGADOR		
			500	NNE	25										500	NE	22
1000	ESE	04	1000	NNE	21				1000	NNE	05				1000	NE	18
1500	ENE	02	1500	NNE	23				1500	ENE	12				1500	NE	21
2000	NNE	03	2000	NNW	19	2000	NNW	15	2000	ENE	14	2000	ENE	06			
2500	WSW	01	2500	NNW	12	3000	NNW	10	2500	ESE	09	2500	NE	02			
3000	ESE	02	3000	WNW	08	4000	S	01	3000	WSW	06	3000	ESE	10			
4000	SSW	09	4000	SW	06	5500	W	11	4000	WSW	10	4000	SSW	14			
5500	WSW	04	5500	SSW	12				5500	WNW	15	5500	SW	10			

LÉGENDE pour le caractère du temps :

- ○ Ciel clair.
- ◐ Ciel peu nuageux.
- ◍ Ciel nuageux.
- ◍ Ciel couvert.
- ≡ Brouillard.
- = Brume.
- ∞ Brume sèche.
- • Pluie.
- Bruine.
- * Neige.
- Averse de pluie.
- Averse de neige.
- Averse de grêle.
- TR Traces de pluie (moins de 0 mm. 1).
- Orage.
- Eclairs.
- Tempête de sable.
- Poussières ou sable brassés par le vent.
- Tourbillon de poussières ou sable.
- Grains.
- C Vent calme.

MINISTÈRE DES TRAVAUX PUBLICS, DES TRANSPORTS ET DU TOURISME
SECRÉTARIAT GÉNÉRAL A L'AVIATION CIVILE ET COMMERCIALE
DIRECTION DE LA MÉTÉOROLOGIE NATIONALE
SERVICE MÉTÉOROLOGIQUE DU MAROC
ANNÉE 1956 N° I6I.

BULLETIN QUOTIDIEN DES RENSEIGNEMENTS DU MAROC

PUBLIÉ SOUS LA RESPONSABILITÉ DU DIRECTEUR DU SERVICE MÉTÉOROLOGIQUE DU MAROC

Situation en altitude à 0300 T.U. le 9 JUIN 1956 .

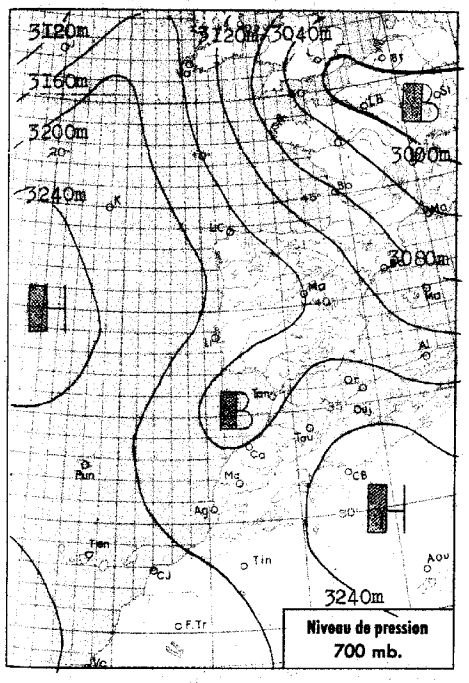

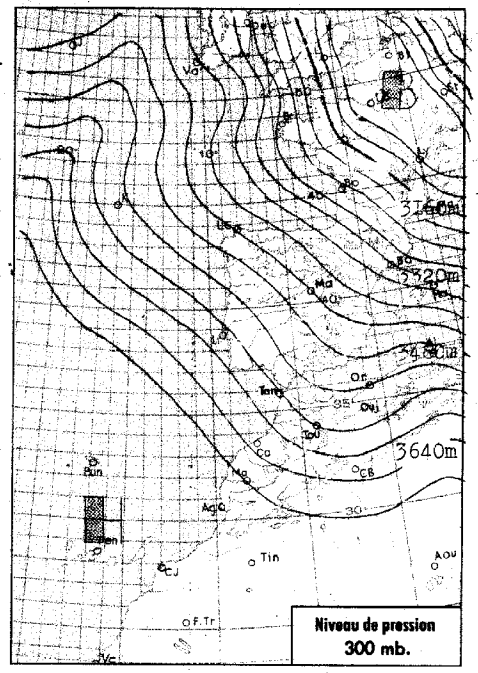



Analyse de la Situation à 0600 T.U.

Par rapport à la veille, on remarquera principalement l'évolution du champ de pression : hausse sur l'Algérie et le Tunisie et baisse sur le Maroc, cependant que les hautes pressions se maintiennent sur la Péninsule Ibérique et l'Atlantique .

Il resulte de cette évolution un régime d'Est modéré, sur l'ensemble de l'Afrique du Nord.

Sur le Maroc, nombreux brouillards et nuages bas côtiers, le ciel est généralement clair ailleurs .

Le vent est faible de secteur Est, assez fort sur le détroit de Gibraltar et au col du Touahar . Latempérature est en hausse de 2 a 3º .

LÉGENDE

Front chaud en surface — Front quasi-stationnaire
Front froid en surface — Occlusion
Front intertropical — A. — anticyclone — D. — dépression

Les autres lignes sont les isobares au niveau de la mer, cotées en millibars.

Situation générale à 0600 T.U. le 9 JUIN 1956 .

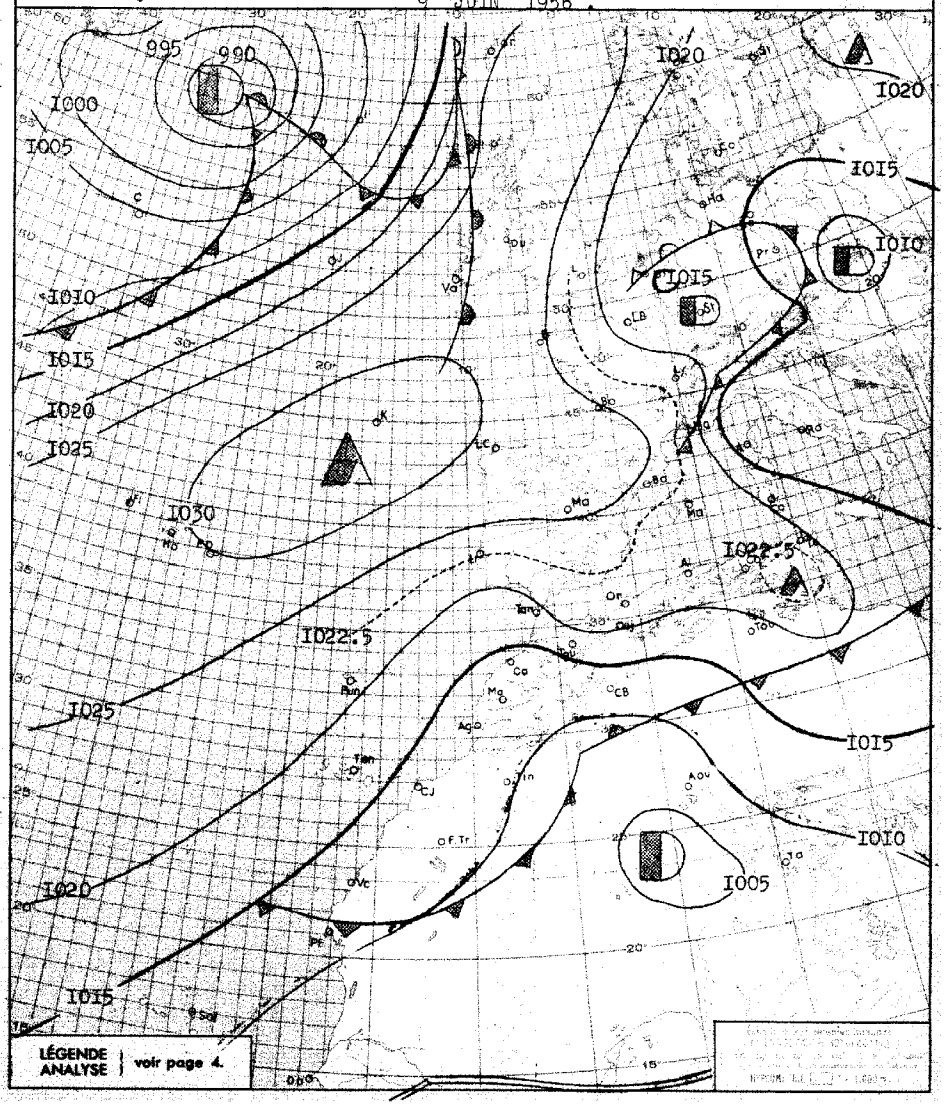

BULLETIN MÉTÉOROLOGIQUE DU MAROC

DU 9 JUIN 1956

STATIONS	ALTITUDE (m) (de la cuvette du baromètre)	OBSERVATIONS DE 1800 TU la veille: Pression barométrique à 0 degré C et au niveau de la mer en millibars et dixièmes de millibars	Température de l'air en degré C	VENT: Direction	VENT: Vitesse en nœuds	Caractère du temps (voir légende)	Température du point de rosée en degré C	Hauteur de pluie tombée dans les 24 h. (de 6 à 6 h.) en millimètres	Maximum relevé à 18 h. la veille en degré C	Minimum relevé à 6 h. du matin en degrés C	OBSERVATIONS DE 0600 TU ce jour: Pression barométrique à 0 degré C et au niveau de la mer en millibars et dixièmes de millibars	Température de l'air en degré C	VENT: Direction	VENT: Vitesse en nœuds	Caractère du temps (voir légende)	Température du point de rosée en degré C
Tanger	86	1017.9	23	ENE	25	○	16		26	19	1016.8	19	ENE	23	○	15
Oujda	460	1016.9	19	NW	10	○	19		28	13	1018.7	14	C		◍	13
Port-Lyautey	6	1016.3	22	NNW	08	○	18		24	17	1013.7	17	ESE	02	≡	17
Touahar	569	1011.8	27	ESE	25	○	12		31	16	1014.5	16	ESE	41	○	14
Rabat	68	1016.9	22	NW	10	○	16		24	14	1014.3	15	C		≡	15
Fès	414	1013.2	30	NW	02	○	12		30	18	1015.1	18	ENE	12	○	13
Meknès	549	1014.0	27	NW	06	○	18		28	17	1013.7	17	ENE	17	○	12
Nouasseur	200	1017.5	22	NNE	12	○	20		26	15	1014.7	16	C		=	16
Casablanca	55	1017.3	21	NNE	10	◍	20		22	18	1014.7	18	C		◍	18
Ifrane (1)	1664		19	NNE	12	◍	07		22	14		17	N	14	◍	
Khouribga (1)	776		25	NNW	16	○	12		30	13		17	SE	08	○	10
Safi	25	1016.3	23	NNE	14	○	15		27	16	1014.6	17	NE	10	◍	16
Kasba-Tadla	504	1010.2	33	N	06	◍	08		34	15	1013.8	16	C		○	11
Midelt (1)	1520									10		11	ENE	06	◍	11
Mogador	8	1016.3	18	NNE	14	○	18		20	16	1014.5	16	NNE	13	○	15
Marrakech	466	1010.9	32	NNE	06	○	10		32	16	1013.7	16	WSW	04	○	13
Agadir	19	1013.1	22	E	04	○	18		24	17	1013.5	18	ESE	04	◍	15
Ouarzazate (1)	1133		34	G		○	02		35	16		16	C		○	05
Tindouf	451	1006.3	39	W	14	○	-08		40	18	1009.4	18	NW	06	○	10
Fort-Trinquet	360	1009.6	38	N	12	◍	14		41	20	1012.1	20	N	12	○	09
Colomb-Bechar (1)	770		36	SW	14	◍			39	30		31	SW	06	◍	02
Oran	180	1023.1	20	NE	16	◍	15		26	14	1020.2	17	NNE	06	◍	14
Porto	103	1026.0	20	NNW	12	○	11		21	10	1024.9	12	E	03	○	08
Cap St-Vincent	48	1018.5	21				17		22	11	1018.2	17	N	08	○	16
Lisbonne	70			NNW	23	○	06		25	16	1021.2	17	NNE	10	○	03
Ponta Delgada	36									16	1028.4	16				12
Angra	31	1031.1	20	E	05	◍	15		21	16	1029.1	17	C		◍	14
Horta	61	1030.2	22	SSW	03	○	10		23	15	1028.9	16	C		○	13
Flores	40	1030.4	19	C		◍	17		22	18	1028.6	18	S	03	◍	16
Funchal	110	1022.3	20	N	14	◍	15		22							
Teneriffe	37	1001.7	15	SSW	15	◍										
Cap Juby	5	1017.5	20	N	10	○	17									
Villa Cisneros	6	1013.1	20	NNE	25	○	18									

(1) Pression réduite au niveau de la station.

Prévisions pour la journée du 10 JUIN 1956.

Beau temps clair et chaud aprés dissipation en cours de matinée, des brumes ou brouillards côtiers.

Vent de secteur Est faible sur le littoral, modéré sur l'intérieur où il prendra localement le caractère de Chergui, assez fort sur le détroit de Gibraltar et la trouée de Taza.

Température en légére hausse.

La mer sera peu agitée, la houle de Nord, faible 1 m environ.

-o◍o-

OBSERVATIONS DES PORTS A 0600 TU

STATIONS	ETAT DE LA MER	ETAT DE LA HOULE: Direction	Hauteur en mètres	Période en sec.	Hauteur maximun depuis 06 la veille
Cap Spartel					
Mehedya	Peu agit.	WSW	0.50	06	Stat. 0.50m
Rabat	Belle	WNW	1		Stat. 1m
Casablanca	Peu agit.	NW	1.50		
Mazagan	Peu agit.	WNW	1.50	10	Stat. 1.50m
Safi	Belle	WNW	1	08	Stat. 1m
Mogador	Agitée	NW	1.50	09	2m à 1800 TU
Agadir	Calme	WNW	0.50	12	1m à 1800 TU
ENREGISTREUR DE HOULE DE CASABLANCA-LIDO A 1100 TU					

SONDAGES AÉROLOGIQUES à 0800 TU

De gauche à droite, sous les noms de chaque station : Altitude en m. ; direction d'où vient le vent ; vitesse en nœuds.

MARRAKECH			MOGADOR			FES			KASBA-TADLA			FORT-TRINQUET		
			500	NNE	14	500	ENE	23				500	NNE	12
1000	WNW	05	1000	NNE	18	1000	ESE	25	1000	E	02	1000	NNW	14
1500	ENE	07	1500	NNE	14	1500	ESE	16	1500	NE	05	1500	NNW	17
2000	ENE	17	2000	NNE	13	2000	NE	10	2000	NE	06	2000	NW	12
2500	ENE	15	2500	NE	14	2500	ENE	08	2500	SSE	04			
3000	SSW	06	3000	NNW	07	3000	ESE	10	3000	SSE	02			
4000	SW	09	4000	E	04	4000	SW	04	4000	WSW	15			
5500	NNW	05				5500	WNW	02	5500	NNE	04			

LÉGENDE pour le caractère du temps :

- ○ Ciel clair.
- ◐ Ciel peu nuageux.
- ◍ Ciel nuageux.
- ◍ Ciel couvert.
- ≡ Brouillard.
- = Brume.
- ∞ Brume sèche.
- • Pluie.
- ⁘ Bruine.
- * Neige.
- ▽ Averse de pluie.
- ▽ Averse de neige.
- ▽ Averse de grêle.
- TR Traces de pluie (moins de 0 mm. 1).
- Orage.
- Eclairs.
- Tempête de sable.
- Poussières ou sable brassés par le vent.
- Tourbillon de poussières ou sable.
- Grains.
- C Vent calme.

MINISTÈRE DES TRAVAUX PUBLICS, DES TRANSPORTS ET DU TOURISME
SECRÉTARIAT GÉNÉRAL A L'AVIATION CIVILE ET COMMERCIALE
DIRECTION DE LA MÉTÉOROLOGIE NATIONALE
ANNÉE 1956 — SERVICE MÉTÉOROLOGIQUE DU MAROC — N° I62

BULLETIN QUOTIDIEN DES RENSEIGNEMENTS DU MAROC

PUBLIÉ SOUS LA RESPONSABILITÉ DU DIRECTEUR DU SERVICE MÉTÉOROLOGIQUE DU MAROC

Situation générale à 0600 T.U. le IO JUIN I956

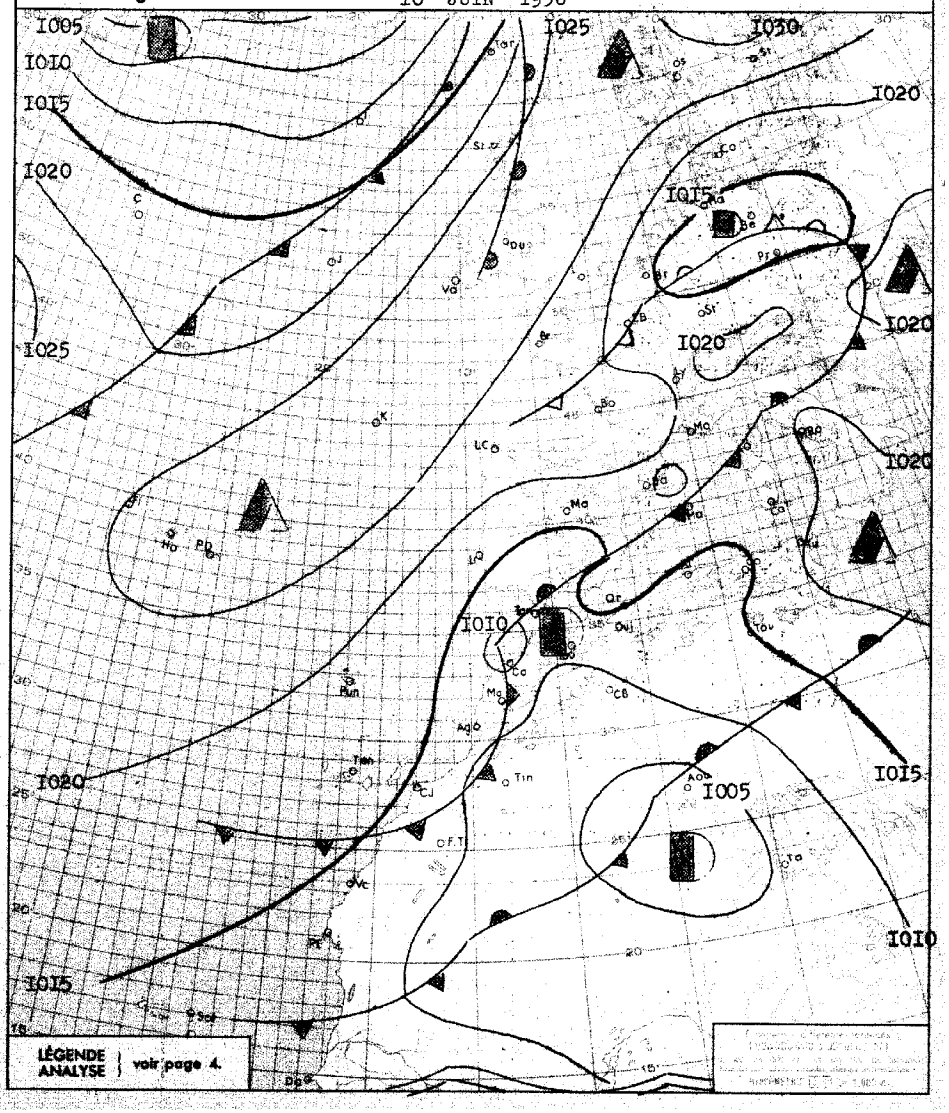

Situation en altitude à 0300 T.U. le IO JUIN I956.

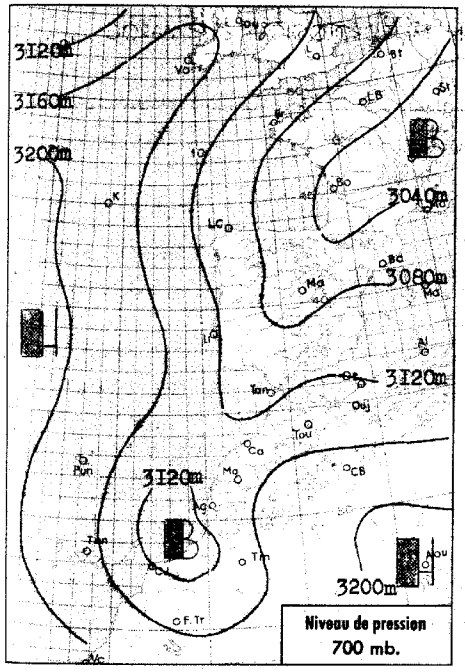

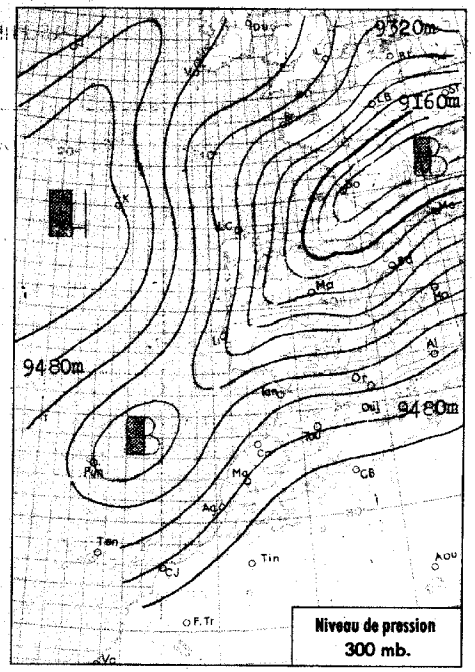

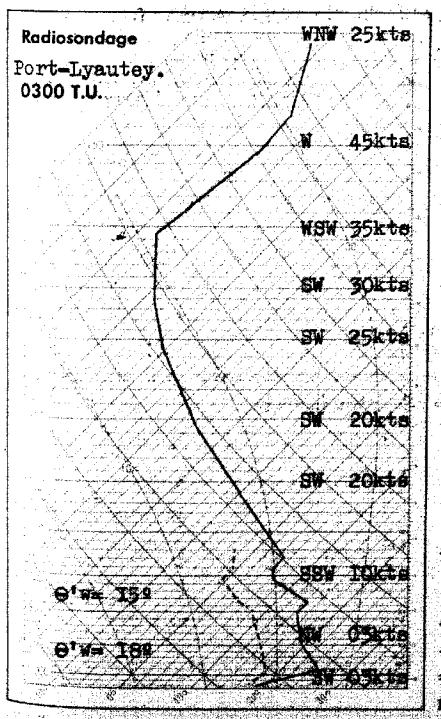

Analyse de la Situation à 0600 T.U.

Infiltration d'air froid sur la Péninsule Ibérique, le proche Océan et les Canaries. A 0600 TU cet air froid relativement peu actif pénètre sur le quart Sud- Ouest du pays où le ciel est trés nuageux, le vent faible de secteur Ouest.

Ailleurs le régime d'Est s' affaiblit lentement, le ciel est clair ou peu nuageux, le vent faible d'Est.

La température est en baiss··.

≡V≡

LÉGENDE

- Front chaud en surface
- Front froid en surface
- Front intertropical
- Front quasi-stationnaire
- Occlusion
- A. — anticyclone
- D. — dépression

Les autres lignes sont les isobares au niveau de la mer, cotées en millibars.

BULLETIN MÉTÉOROLOGIQUE DU MAROC

DU 10 JUIN 1956.

STATIONS	ALTITUDE (m) (de la cuvette du baromètre)	OBSERVATIONS DE 1800 TU la veille: Pression barométrique à 0 degré C et au niveau de la mer en millibars et dixièmes de millibars	Température de l'air en degré C	VENT: Direction	VENT: Vitesse en nœuds	Caractère du temps (voir légende)	Température du point de rosée en degré C	Hauteur de pluie tombée dans les 24 h. (de 6 à 6 h.) en millimètres	Maximum relevé à 18 h. la veille en degré C	Minimum relevé à 6 h. du matin en degrés C	OBSERVATIONS DE 0600 TU ce jour: Pression barométrique à 0 degré C et au niveau de la mer en millibars et dixièmes de millibars	Température de l'air en degré C	VENT: Direction	VENT: Vitesse en nœuds	Caractère du temps (voir légende)	Température du point de rosée en degré C
Tanger	86	1013.1	22	ENE	27	○	11		24	17	1011.4	18	ENE	21	○	12
Oujda	460	1013.3	19	NW	10	○	12		23	12	1012.7	13	NNW	02	○	12
Port-Lyautey	6	1010.0	18	NNW	12	○	14		31	18	1010.0	18	SSW	02	◍	17
Touahar	569	1009.2	24	ESE	33	○	11		26	14	1010.8	14	ESE	32	◍	10
Rabat	68	1010.7	25	WNW	08	○	16		26	15	1010.2	17	SSW	06	○	17
Fès	414	1009.0	29	ENE	08	○	13		30	16	1011.1	16	ENE	12	○	09
Meknès	549	1008.6	29	ENE	08	○	12		30	15	1010.9	15	ENE	08	○	10
Nouasseur	200	1011.8	25	NNE	10	○	19		27	17	1011.5	17	W	04	◍	17
Casablanca	55	1011.8	23	NNW	08	○	20		24	17	1010.7	17	SW	06	○	17
Ifrane (1)	1636		21	NE	08	○	11		26							
Khouribga (1)	776		29	N	12	○	16		31	13		15	N	06	○	10
Safi	25	1013.0	20	NW	08	○	17		22	18	1012.0	18	WSW	04	◍	16
Kasba-Tadla	504	1005.8	34	SW	02	○	14		35	18	1010.6	18	C		○	13
Midelt (1)	1520		25	ESE	12	◍	05		26							
Mogador	8	1013.7	18	C		○	18		19	17	1013.1	18	C		◍	17
Marrakech	466	1007.4	32	C		○	10		33	15	1011.4	15	WNW	08	◍	15
Agadir	19	1012.9	19	W	10	◍	16		21	17	1012.4	18	C		◍	16
Ouarzazate (1)	1133		34	C		○	03		35							
Tindouf	451	1004.5	34	NE	10	○	04			16	1006.6	17	W	19	○	10
Fort-Trinquet	360	1008.6	35	N	14	○	06		37	16	1012.6	16	NNW	08	○	10
Colomb-Bechar (1)	770		35	S	16	◍	03	TR	37			25	N	10	○	05
Oran	180	1015.7	21	NE	14	○	11		25	14	1014.0	16	C		◍	12
Porto	103															
Cap St-Vincent	48	1015.8	20	WNW	12	○	17		25	12	1013.4	17	N	10	○	17
Lisbonne	70	1017.4	25	NNW	18	○	07		28							
Ponta Delgada	36	1027.3	19	ENE	11	◍	10		20	10	1025.8	16	NE	08	◍	10
Angra	31	1028.7	19	ESE	05	○	14		20	14	1027.1	15	C		◍	13
Horta	61	1028.0	22	ESE	04	○	14		23	13	1026.5	16	C		○	13
Flores	40	1027.7	20	SSE	05	◍	15		22		1025.2	19	SSW	03	◍	
Funchal	110	1019.0	20	N	13	○	15		20	15	1017.5	15	N	11	○	13
Teneriffe	37										1015.8	17	SSE	02	○	13
Cap Juby	5										1015.5	18	NW	06	◍	15
Villa Cisneros	6										1013.3	17	NE	23	○	16

(1) Pression réduite au niveau de la station.

Prévisions pour la journée du 11 JUIN 1956.

Beau temps généralement peu nuageux à nuageux sur les régions littorales peu nuageux sur l'intérieur.

Vent de secteur Ouest faible sur le littoral, d'Est s'affaiblissant lentement sur l'intérieur.

Température en légère baisse.

La mer sera peu agitée, la houle de Nord, faible 1m à 1.50m.

≡V≡

OBSERVATIONS DES PORTS A 0600 TU

STATIONS	ETAT DE LA MER	ETAT DE LA HOULE: Direction	Hauteur en mètres	Période en sec.	Hauteur maximun depuis 06 la veille
Cap Spartel	Agitée.				
Mehedya	Belle	W	1	08	Stat. 1m.
Rabat					
Casablanca					
Mazagan					
Safi					
Mogador	Peu agit	NW	1.50	04	2m à 1800 TU
Agadir					
ENREGISTREUR DE HOULE DE CASABLANCA-LIDO A 1100 TU					

SONDAGES AÉROLOGIQUES à 0800 TU

De gauche à droite, sous les noms de chaque station : Altitude en m. ; direction d'où vient le vent ; vitesse en nœuds.

TANGER			KASBA-TADLA			FES			RABAT			FORT-TRINQUET		
500	ESE	21				500	ENE	12	500	ESE	04	500	NNW	16
1000	ESE	21	1000	SW	06	1000	SE	08	1000	ESE	08	1000	NNW	25
1500	N	03	1500	WSW	05	1500	NNW	06	1500	NNE	12	1500	NW	33
2000	NNW	08	2000	NNW	02	2000	SSW	04	2000	SSE	06	2000	NW	25
2500	WNW	10	2500	NE	04	2500	WNW	06	2500	WNW	08	2500	NW	25
3000	W	14	3000	SE	07	3000	SSW	08	3000	W	08	3000	NW	12
4000	WSW	17	4000	SSW	07									
5500	WSW	17	5500	WSW	05									

LÉGENDE pour le caractère du temps :

- ○ Ciel clair.
- ◐ Ciel peu nuageux.
- ◍ Ciel nuageux.
- ● Ciel couvert.
- ≡ Brouillard.
- = Brume.
- ∞ Brume sèche.
- • Pluie.
- ⁘ Bruine.
- * Neige.
- ▽ Averse de pluie.
- ▽ Averse de neige.
- ▽ Averse de grêle.
- TR Traces de pluie (moins de 0 mm. 1).
- Orage.
- Eclairs.
- Tempête de sable.
- Poussières ou sable brassés par le vent.
- Tourbillon de poussières ou sable.
- Grains.
- C Vent calme.

MINISTÈRE DES TRAVAUX PUBLICS, DES TRANSPORTS ET DU TOURISME
SECRÉTARIAT GÉNÉRAL A L'AVIATION CIVILE ET COMMERCIALE
DIRECTION DE LA MÉTÉOROLOGIE NATIONALE
ANNÉE 1956 N° 163
SERVICE MÉTÉOROLOGIQUE DU MAROC

BULLETIN QUOTIDIEN DES RENSEIGNEMENTS DU MAROC

PUBLIÉ SOUS LA RESPONSABILITÉ DU DIRECTEUR DU SERVICE MÉTÉOROLOGIQUE DU MAROC

Situation en altitude à 0300 T.U. le II JUIN 1956.

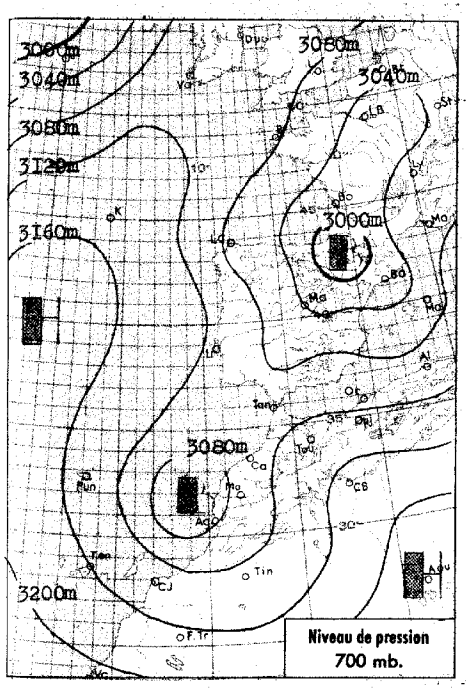

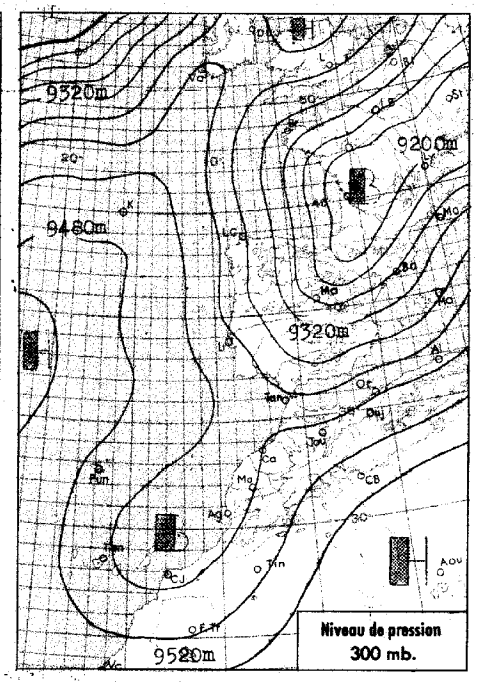



Analyse de la Situation à 0600 T.U.

Nouvelles infiltrations d'air relativement froid de Nord en direction du Maroc; la première, signalée hier ayant poursuivi sa progression vers le Sud-Est en s'affaissant considérablement.

Sur le Maroc, le ciel est variable, le plus souvent nuageux.

Le vent est faible de secteur Ouest en général, de secteur Est sur l'extrême Nord du pays.

La température est en légère baisse.

-o0o-

LÉGENDE

Front chaud en surface — Front quasi-stationnaire
Front froid en surface — Occlusion
Front intertropical — A. — anticyclone — D. — dépression
Les autres lignes sont les isobares au niveau de la mer, cotées en millibars.

Situation générale à 0600 T.U. le II JUIN 1956.

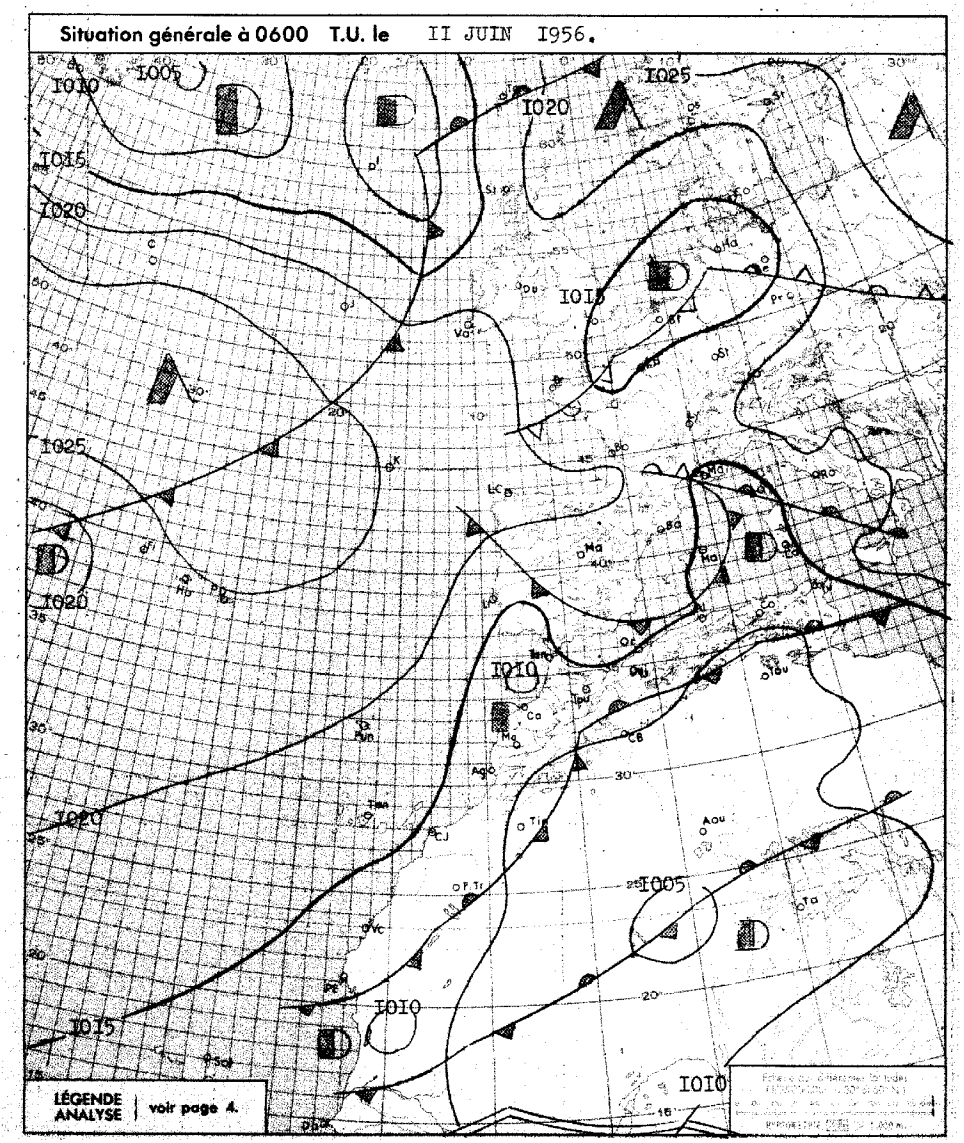

BULLETIN MÉTÉOROLOGIQUE DU MAROC

DU 11 JUIN 1956.

STATIONS	ALTITUDE (m) (de la cuvette du baromètre)	OBSERVATIONS DE 1800 TU la veille: Pression barométrique à 0 degré C et au niveau de la mer en millibars et dixièmes de millibars	Température de l'air en degré C	VENT: Direction	VENT: Vitesse en nœuds	Caractère du temps (voir légende)	Température du point de rosée en degré C	Hauteur de pluie tombée dans les 24 h. (de 6 à 6 h.) en millimètres	Maximum relevé à 18 h. la veille en degré C	Minimum relevé à 6 h. du matin en degrés C	OBSERVATIONS DE 0600 TU ce jour: Pression barométrique à 0 degré C et au niveau de la mer en millibars et dixièmes de millibars	Température de l'air en degré C	VENT: Direction	VENT: Vitesse en nœuds	Caractère du temps (voir légende)	Température du point de rosée en degré C
Tanger	86	1011.2	21	NE	21	○	14		25	16	1013.3	17	ENE	10	○	13
Oujda	460	1009.8	18	NNW	10	○	14		23	14		14	C		◍	13
Port-Lyautey	6	1010.1	24	WNW	06	○	17		25	17	1011.9	18	WSW	08	○	17
Touahar	569	1007.0	25	ESE	17	○	15		27	14	1012.2	15	E	24	◍	12
Rabat	68	1010.8	23	WNW	08	○	16		24	15	1013.2	16	S	03	◍	16
Fès	414	1007.8	29	N	02	○	13		30	16	1012.9	17	NE	02	◍	12
Meknès	549	1007.8	27	NW	06	○	14		28	15	1013.0	15	C		◍	13
Nouasseur	200	1010.9	23	N	10	○	19		28	16	1014.2	16	C		◍	16
Casablanca	55	1011.4	22	NNW	10	○	20		23	17	1013.6	17	C		◍	17
Ifrane (1)	1664							06		09		12	ENE	04	•	10
Khouribga (1)	776		25	NW	12	○	13		29	12		12	N	08	○	12
Safi	25	1012.8	21	WNW	10	○	17		22	14	1014.0	14	C		○	13
Kasba-Tadla	501	1006.2	30	SSW	06	○	14		32	18	1013.1	18	C		◍	14
Midelt (1)	1520									10		10	ESE	12	○	09
Mogador	8	1013.3	21	C		○	19		22	16	1013.7	17	NE	04	○	16
Marrakech	466	1008.5	28	WNW	13	○	13		29	15	1013.0	16	WSW	06	◍	15
Agadir	19	1012.7	20	WNW	10	◍	17		22	17	1013.3	17	C		◍	17
Ouarzazate (1)	1133											19	WNW	06	○	08
Tindouf	451	1003.7	32	WNW	27	○	02		35	15	1008.8	15	W	19	○	08
Fort-Trinquet	360	1009.5	32	NNW	12	○	03		35	18	1012.8	18	N	08	○	10
Colomb-Bechar (1)	770		35	10	04	○	07		38	22		23	NNW	02	○	09
Oran	180	1011.9	20	NNW	05	◍	15		23	15	1014.7	16	C		◍	14
Porto	103									10	1017.7	11	C		○	08
Cap St-Vincent	48	1011.1	21	N	29	◍	17		24	11	1012.1	16	C		○	14
Lisbonne	70	1013.5	21	NNW	20	○	09		26	16	1015.8	16	NE	10	○	07
Ponta Delgada	36	1024.9	18	NE	12	◍	13		20	16	1024.5	16	C		◍	13
Angra	31	1026.0	19	ESE	08	◍	11		20	14	1025.0	14	C		◍	11
Horta	61	1025.4	21	SW	03	◍	18		22	17	1024.4	17	C		◍	14
Flôres	40	1024.4	21	WSW	04	◍	18		22	19	1022.5	19	WSW	02	◍	17
Funchal	110	1017.2	20	N	11	○	16		21	16	1017.8	17	N	12	◍	13
Teneriffe	37															
Cap Juby	5	1014.9	20	NE		○	17									
Villa Cisneros	6	1013.9	20	NE	19	◍	17									

(1) Pression réduite au niveau de la station.

Prévisions pour la journée du 12 JUIN 1956.

Temps variable. Le ciel sera généralement peu nuageux. On notera toutefois quelques passages nuageux sur les régions littorales en cours de matinée.

Le vent sera variable faible.

La température en légère baisse

La Mer sera peu agitée, la houle de Nord faible Im à 1.50m.

-o◍o-

OBSERVATIONS DES PORTS A 0600 TU

STATIONS	ETAT DE LA MER	ETAT DE LA HOULE: Direction	Hauteur en mètres	Période en sec.	Hauteur maximun depuis 06 la veille
Cap Spartel	Belle				
Mehedya	Belle	W	I	08	Stat. Im
Rabat	Belle	NW	I		I.50 à 1800TU
Casablanca					
Mazagan	Peu agit.	WNW	I.50	10	Stat. I.50m
Safi	Belle	NW	I	10	Stat. Im
Mogador	Belle	NW	I	05	I.5m à 1800T
Agadir	Calme				
ENREGISTREUR DE HOULE DE CASABLANCA-LIDO A 1100 TU					

SONDAGES AÉROLOGIQUES à 0800 TU

De gauche à droite, sous les noms de chaque station : Altitude en m.; direction d'où vient le vent; vitesse en nœuds.

FES			TANGER			KASBA-TADLA			TOUAHAR			MIDELT			FORT-TRINQUET			OUARZAZATE		
500	E	06	500	ESE	16										500	N	10			
1000	SSE	06	1000	SE	19	1000	SW	05	1000	ENE	36				1000	WNW	20			
1500	SW	06	1500	ESE	08	1500	SW	03	1500	WSW	18				1500	WNW	32	1500	C	
2000	WSW	08	2000	N	02	2000	NNE	02	2000	WSW	08	2000	W	04	2000	WNW	40			
2500	W	08	2500	NNE	08				2500	WSW	11	2500	W	04				2500	ENE	05
3000	WSW	08	3000	C					3000	WSW	12	3000	ESE	04				3000	SE	10
4000	SSW	26	4000	WNW	06							4000	SW	14				4000	S	08
5500	WSW	26	5500	WNW	02													4500	WSW	17

LÉGENDE pour le caractère du temps :

- ○ Ciel clair.
- ◐ Ciel peu nuageux.
- ◍ Ciel nuageux.
- ◍ Ciel couvert.
- ≡ Brouillard.
- = Brume.
- ∞ Brume sèche.
- • Pluie.
- Bruine.
- * Neige.
- Averse de pluie.
- Averse de neige.
- Averse de grêle.
- TR Traces de pluie (moins de 0 mm. 1).
- Orage.
- Eclairs.
- Tempête de sable.
- Poussières ou sable brassés par le vent.
- Tourbillon de poussières ou sable.
- Grains.
- C Vent calme.

MINISTÈRE DES TRAVAUX PUBLICS, DES TRANSPORTS ET DU TOURISME
SECRÉTARIAT GÉNÉRAL A L'AVIATION CIVILE ET COMMERCIALE
DIRECTION DE LA MÉTÉOROLOGIE NATIONALE
ANNÉE 1956 N° I64
SERVICE MÉTÉOROLOGIQUE DU MAROC

BULLETIN QUOTIDIEN DES RENSEIGNEMENTS DU MAROC

PUBLIÉ SOUS LA RESPONSABILITÉ DU DIRECTEUR DU SERVICE MÉTÉOROLOGIQUE DU MAROC

Situation en altitude à 0300 T.U. le I2 JUIN I956

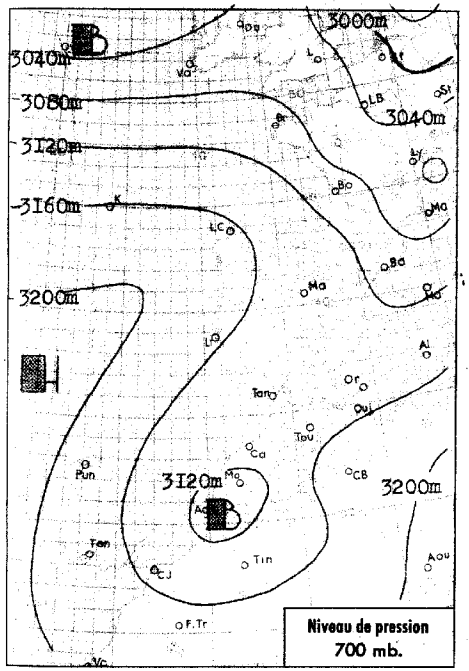

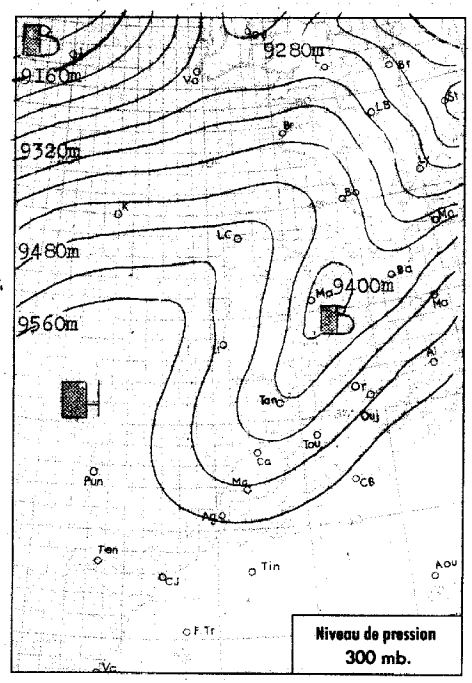



Analyse de la Situation à 0600 T.U.

Peu d'évolution du champ de pression. Lente progression vers le Sud des infiltrations froides de Nord Cet air froid, généralement affaissé, donne toutefois sur l'Oranie et le Moyen-Atlas, quelques formations nuageuses instables accompagnées, sur le Moyen-Atlas, de manifestations orageuses.

Ailleurs, ciel variable, généralement nuageux.

Le vent est faible d'Ouest sur les régions littorales, d'Est sur l'intérieur.

La température est stationnaire.

LÉGENDE

- Front chaud en surface
- Front froid en surface
- Front intertropical
- Front quasi-stationnaire
- Occlusion
- A. — anticyclone
- D. — dépression

Les autres lignes sont les isobares au niveau de la mer, cotées en millibars.

Situation générale à 0600 T.U. le I2 JUIN I956

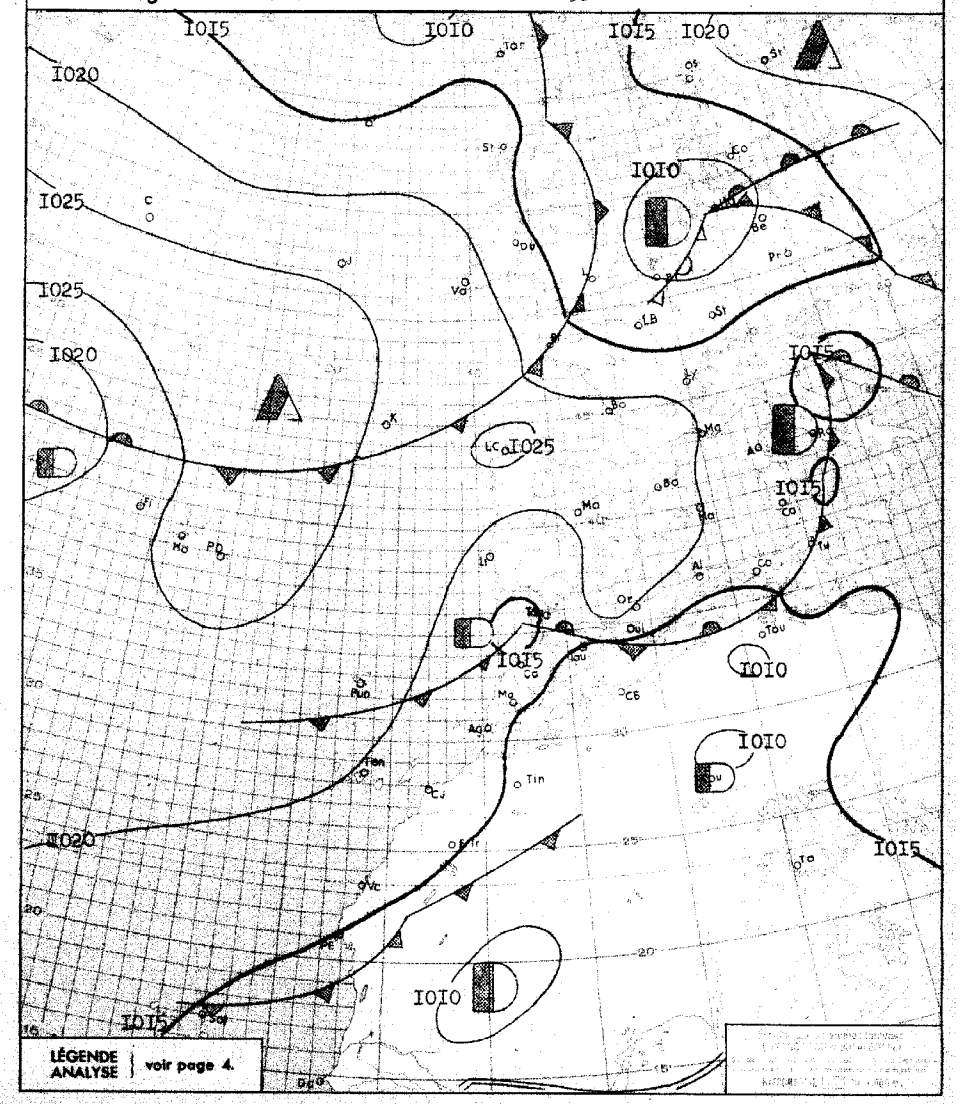

BULLETIN MÉTÉOROLOGIQUE DU MAROC

DU 12 JUIN 1956

STATIONS	ALTITUDE (m) (de la cuvette du baromètre)	OBSERVATIONS DE 1800 TU la veille: Pression barométrique à 0 degré C et au niveau de la mer en millibars et dixièmes de millibars	Température de l'air en degré C	VENT: Direction	VENT: Vitesse en nœuds	Caractère du temps (voir légende)	Température du point de rosée en degré C	Hauteur de pluie tombée dans les 24 h. (de 6 à 6 h.) en millimètres	Maximum relevé à 18 h. la veille en degré C	Minimum relevé à 6 h. du matin en degré C	OBSERVATIONS DE 0600 TU ce jour: Pression barométrique à 0 degré C et au niveau de la mer en millibars et dixièmes de millibars	Température de l'air en degré C	VENT: Direction	VENT: Vitesse en nœuds	Caractère du temps (voir légende)	Température du point de rosée en degré C
Tanger	86	1014.3	23	ENE	16	○	14		26	18	1016.6	18	ENE	17	○	14
Oujda	460	1012.7	20	NW	08	◍	13		23	13	1017.4	13	C		◍	11
Port-Lyautey	6	1013.5	23	WNW	06	○	18		23	16	1014.9	16	SW	02	◍	16
Toushar	569	1009.8	26	E	20	◐	13		27	16	1014.8	17	E	29	◍	12
Rabat	68	1014.1	22	WNW	10	◐	18		23	15	1015.8	17	SW	06	◍	16
Fès	414	1010.9	29	NW	02	◐	10		30	17	1015.3	18	ENE	08	◍	12
Meknès	549	1011.3	27	NNW	08	◐	12		28	16	1015.6	16	ENE	02	◍	12
Nouasseur	200	1014.6	21	N	12	○	19		27	15	1016.2	17	C		◍	16
Casablanca	55	1014.8	21	NW	08	◍	20		23	18	1016.1	19	W	04	◍	18
Ifrane (1)	1 064		18	NE	08	◍	09	03	20	11		12	ENE	12	◍	09
Khouribga (1)	776		24	NNW	08	◐	13		28	13		14	N	04	◐	09
Safi	25	1014.5	21	NNW	12	○	16		23	17	1017.9	17	WSW	05	◍	17
Kasba-Tadla	501	1008.7	30	SW	02	◍	15		31	17	1015.5	17	C		◐	12
Midelt (1)	1520		15	NNW	08	▽	13	TR	23	10		12	C		◍	12
Mogador	3	1015.4	19	N	08	◐	18		20	16	1017.9	16	C		◍	16
Marrakech	466	1009.3	30	NW	03	◐	08		31	15	1015.8	15	WNW	04	◍	14
Agadir	19	1014.0	21	W	12	◐	17	TR	23	17	1017.2	17	C		,	16
Ouarzazate (1)	1133		29	WNW	14	◐	08	TR	33	16		17	C		○	08
Tindouf	451	1007.2	33	W	25	○	-03		37	15	1014.1	15	W	16	○	09
Fort-Trinquet	360	1010.7	34	NW	10	○	04		34	17	1016.6	18	N	08	○	08
Colomb-Bechar (1)	770		35	SSW	12	○	08		37	22		23	NNE	10	○	10
Oran	180	1016.3	21	NNE	08	◍	13		24	15	1019.3	16	NE	06	◍	14
Porto	103									10	1020.3	12	E	01	○	11
Cap St-Vincent	48	1015.9	19	NW	10	○	18		24	12	1016.9	17	NE	08	○	15
Lisbonne	70									16	1019.0	16	NNW	10	○	09
Ponta Delgada	36	1025.6	19	SE	10	◍	12		21	14	1026.9	16		04	◍	12
Angra	31	1025.3	20	SE	20	◍	13		21	18	1023.6	19	SE	11	◍	16
Horta	61	1024.8	20	SSW	04	◍	13		23	17	1025.5	18	S	10	◍	13
Flores	40	1023.2	20	SSE	10	◍	18		22	18	1026.3	18	SSE	05	◍	14
Funchal	110	1019	20	N	11	◍	15		21	15	1021.7	16	N	13	◐	12
Teneriffe	37															
Cap Juby	5										1019.8	18	NNW	03	○	17
Villa Cisneros	6										1017.0	17	NE	19	○	16

(1) Pression réduite au niveau de la station.

Prévisions pour la journée du 13 JUIN 1956

Persistance du même type de temps: passages nuageux sur les régions côtières le matin et en fin d'après midi.

Legère tendance orageuse sur le relief, notamment Moyen-Atlas. Ailleurs, le ciel sera clair ou peu nuageux.

Vent faible, de Nord-Ouest sur le littoral, d'Est sur l'intérieur.

Température stationnaire.

La mer sera peu agitée, la houle de Nord faible 1,5m.

OBSERVATIONS DES PORTS A 0600 TU

STATIONS	ETAT DE LA MER	ETAT DE LA HOULE: Direction	Hauteur en mètres	Période en sec.	Hauteur maximun depuis 06 la veille
Cap Spartel	Peu agit	E	XX	XX	
Mehedya	Calme	W	0,5	06	Im à 1800TU
Rabat	Belle	NW	1		1,5m à 1800TU
Casablanca	Belle	NW	1,5		
Mazagan	Peu agit	WNW	1,5	10	Stat1,5m
Safi	Belle	INW	1	08	Stat Im
Mogador	Belle	NW	1	05	1,5m à 1800TU
Agadir	Calme	WNW	0,5	12	Stat 0,5m
ENREGISTREUR DE HOULE DE CASABLANCA-LIDO A 1100 TU					

SONDAGES AÉROLOGIQUES à 0800 TU

De gauche à droite, sous les noms de chaque station : Altitude en m.; direction d'où vient le vent; vitesse en nœuds.

TANGER			FES			OURZAZATE			FORT-TRINQUET			KASBA-TADLA			MIDELT			RABAT		
500	ESE	33	500	ENE	10				500	N	10							500	SE	04
1000	SE	10	1000	ENE	12				1000	NW	16	1000	WSW	06						
1500	SE	08	1500	SSE	08				1500	WNW	17	1500	SW	04						
2000	C		2000	C		2000	ESE	11	2000	WNW	25				2000	E	14			
2500	C		2500	WSW	08	2500	ESE	09							2500	SE	14			
3000	SE	04	3000	SSW	10	3000	SE	14							3000	SSE	10			
4000	SW	10	4000	WSW	16	4000	SSW	16												
5500	W	06	5500	WSW	19	5500	SW	35												
7000	W	08																		

LÉGENDE pour le caractère du temps :

- Ciel clair.
- Ciel peu nuageux.
- Ciel nuageux.
- Ciel couvert.
- Brouillard.
- Brume.
- Brume sèche.
- Pluie.
- Bruine.
- Neige.
- Averse de pluie.
- Averse de neige.
- Averse de grêle.
- TR Traces de pluie (moins de 0 mm. 1).
- Orage.
- Eclairs.
- Tempête de sable.
- Poussières ou sable brassés par le vent.
- Tourbillon de poussières ou sable.
- Grains.
- Vent calme.

MINISTÈRE DES TRAVAUX PUBLICS, DES TRANSPORTS ET DU TOURISME
SECRÉTARIAT GÉNÉRAL A L'AVIATION CIVILE ET COMMERCIALE
DIRECTION DE LA MÉTÉOROLOGIE NATIONALE
ANNÉE 1956 — SERVICE MÉTÉOROLOGIQUE DU MAROC — N° I65

BULLETIN QUOTIDIEN DES RENSEIGNEMENTS DU MAROC

PUBLIÉ SOUS LA RESPONSABILITÉ DU DIRECTEUR DU SERVICE MÉTÉOROLOGIQUE DU MAROC

Situation en altitude à 0300 T.U. le 12 JUIN 1956.

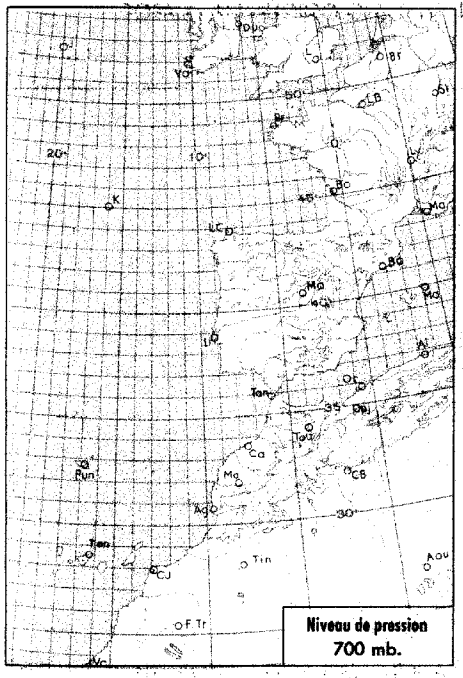

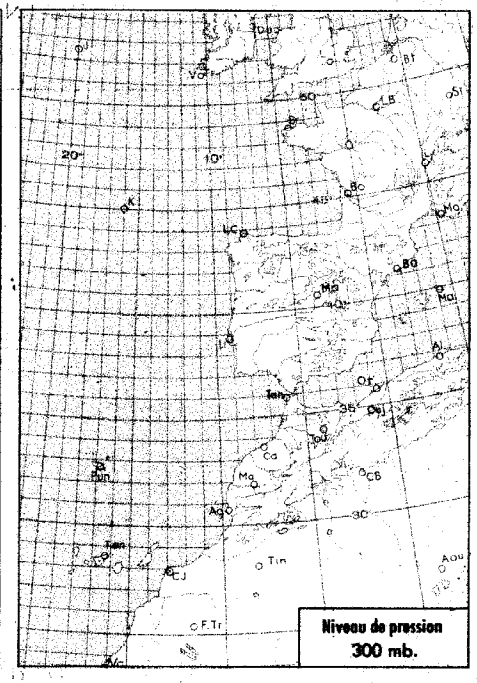



Analyse de la Situation à 0600 T.U.

La tendance orageuse qui commençait à se manifester hier a pris aujourd'hui un caractère plus actif.

L'instabilité est plus marquée sur la moitié Nord du pays où le ciel est très nuageux par nuages instables. Des averses orageuses ont lieu sur le Golfe de Cadix et atteignent par endroits le littoral entre Casablanca et Larache.

Sur la moitié Sud on note seulement de nombreux nuages bas.

Le ciel est généralement clair sur l'Oriental et la Mauritanie.

Le vent est variable faible, la température est en légère hausse.

LÉGENDE

Front chaud en surface — Front quasi-stationnaire
Front froid en surface — Occlusion
Front intertropical — A. — anticyclone — D. — dépression
Les autres lignes sont les isobares au niveau de la mer, cotées en millibars.

Situation générale à 0600 T.U. le 12 JUIN 1956.

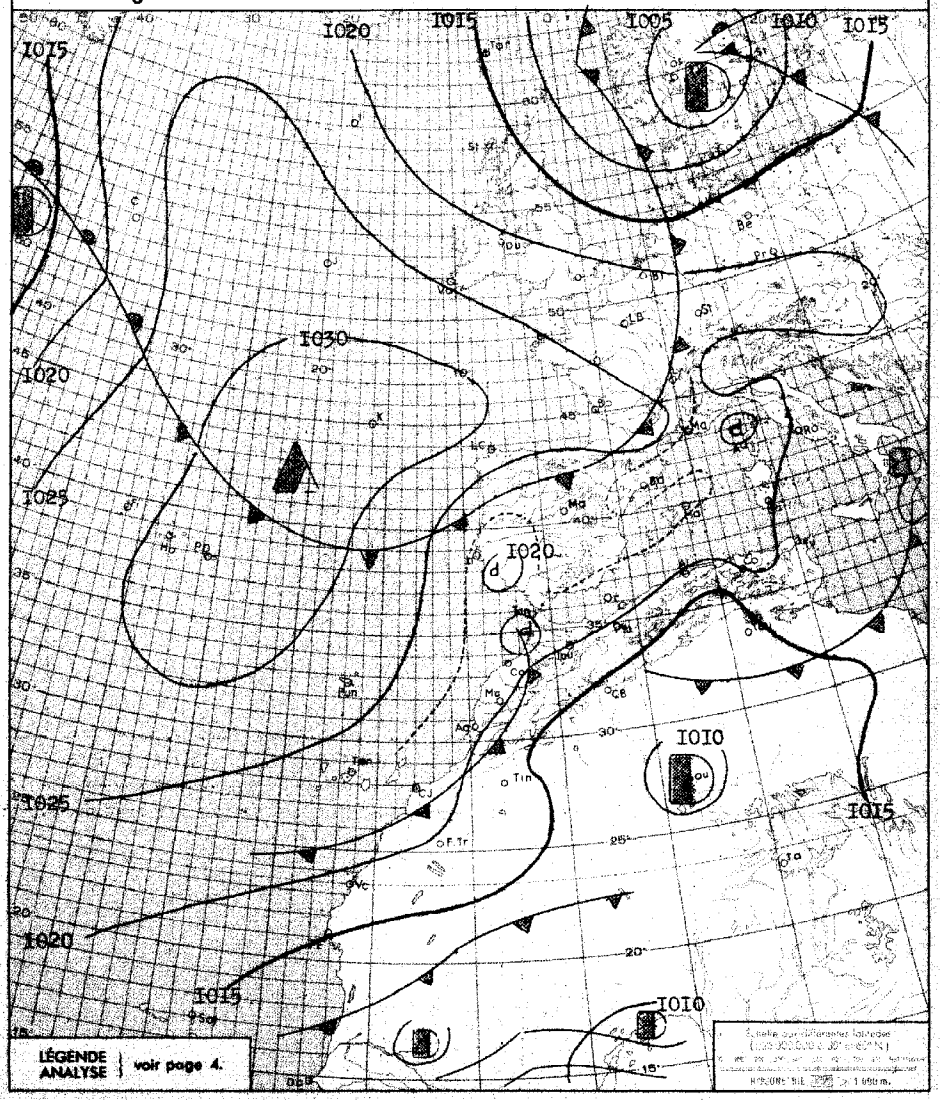

BULLETIN MÉTÉOROLOGIQUE DU MAROC

DU 13 JUIN 1956.

STATIONS	ALTITUDE (m) (de la cuvette du baromètre)	OBSERVATIONS DE 1800 TU la veille: Pression barométrique à 0 degré C et au niveau de la mer en millibars et dixièmes de millibars	Température de l'air en degré C	VENT: Direction	VENT: Vitesse en nœuds	Caractère du temps (voir légende)	Température du point de rosée en degré C	Hauteur de pluie tombée dans les 24 h. (de 6 à 6 h.) en millimètres	Maximum relevé à 18 h. la veille en degré C	Minimum relevé à 6 h. du matin en degrés C	OBSERVATIONS DE 0600 TU ce jour: Pression barométrique à 0 degré C et au niveau de la mer en millibars et dixièmes de millibars	Température de l'air en degré C	VENT: Direction	VENT: Vitesse en nœuds	Caractère du temps (voir légende)	Température du point de rosée en degré C
Tanger	86	1017.5	23	ENE	25	○	14		25	18	1021.1	19	E	12	◍	13
Oujda	460	1016.2	20	NNW	12	○	10		25	13	1019.8	13	C		◍	12
Port-Lyautey	6	1016.7	23	WSW	08	◍	18	06	25	19	1018.5	19	SSW	08	◍	18
Touahar	569	1013.1	25	ESE	22	◍	13	02	27	13	1020.0	13	E	12	○	08
Rabat	68	1018.3	21	WSW	10	◍	18	02	23	18	1019.4	19	S	10	•	
Fès	414	1013.5	29	NNE	04	◍	13	09	31	17	1020.3	18	C		○	16
Meknès	549	1015.4	24	NW	08	▽	17	04	28	16	1020.3	16	C		◍	15
Nouasseur	200	1017.9	22	NW	10	◍	19	01	25	17	1020.7	18	C		◍	18
Casablanca	55	1018.3	21	NW	10	◍	20	TR	23	19	1020.3	19	C		◍	18
Ifrane (1)	1636		13	ENE	08	•	12	32	23	09		10	ENE	10	○	09
Khouribga (1)	776		21	SW	12	◍	12	03	27	14		15	N	08	◍	14
Safi	25	1020.4	21	WNW	06	◍	17		22							
Kasba-Tadla	504	1015.8	24	SW	04	▽	15	TR	27	18	1019.4	18	S	02	▽	14
Midelt (1)	1520		19	WSW	21	◍	03	TR	24	10		12	ESE	06	◍	07
Mogador	8	1020.9	21	C		○	19		21	15	1021.3	16	ENE	02	○	15
Marrakech	466	1016.8	24	SW	08	◍	10		25	14	1020.1	15	NNW	04	◍	14
Agadir	19	1019.6	20	WNW	10	○	15	TR	23	17	1019.9	[illegible]	E	02	◍	15
Ouarzazate (1)	1133		30	SSW	20	○	06		32	18		19	NW	16	○	08
Tindouf	451	1012.2	30	W	25	○	02		30	15	1016.1	15	W	23	○	08
Fort-Trinquet	360	1015.4	32	NNW	09	○	07		34	15	1019.3	15	N	10	○	11
Colomb-Bechar (1)	770		35	SW	10	○	04		36	20		21	N	10	○	00
Oran	180	1019.7	22	NE	12	◍	12		24	15	1021.2	18	N	02	◍	14
Porto	103	1019.6	25	NNW	20	○	13		29							
Cap St-Vincent	48	1020.2	20	NW	08	○	19		22	15	1020.1	16	NNW	12	○	16
Lisbonne	70	1021.6	20	NNW	10	○	14		22	15	1021.7	15	NW	21	○	13
Ponta Delgada	36	1029.8	19	SE	10	◍	13		20	16	1032.2	16	C		◍	12
Angra	31	1029.4	21	SSE	12	◍	14	TR	21	17	1031.1	18	SSW	05	◍	14
Horta	61	1027.9	11	SW	12	◍	15	TR	24	17	1030.1	18	SW	09	○	15
Flores	40	1025.8		WSW	14	◍	17		20	19	1027.8	19	SSE	11	◍	18
Funchal	110	1024.1	20	N	12	◍	14		20	15	1026.0	15	N	11	○	12
Teneriffe	37															
Cap Juby	5															
Villa Cisneros	6															

(1) Pression réduite au niveau de la station.

Prévisions pour la journée du 14 JUIN 1956.

Légère tendance orageuse sur l'ensemble du pays.

Ciel généralement peu nuageux en plaine, nuageux avec averses orageuses faibles sur le relief, notamment le Moyen et le Haut-Atlas.

Nombreux passages nuageux sur les régions côtières en début de journée.

Vent variable faible.

Température en hausse lente.

La mer sera peu agitée, la houle de Nord, faible, 1.50m.

OBSERVATIONS DES PORTS A 0600 TU

STATIONS	ETAT DE LA MER	ETAT DE LA HOULE: Direction	Hauteur en mètres	Période en sec.	Hauteur maximum depuis 06 la veille
Cap Spartel					
Mehedya	Calme	W	0.50	06	Stat. 0.50m.
Rabat	Belle	NW	1		Stat. 1m.
Casablanca	Belle	NW	1.50		
Mazagan					
Safi					
Mogador	Belle	NW	1	04	Stat. 1m.
Agadir	Calme	NW	0.50	12	Stat. 0.50m.
ENREGISTREUR DE HOULE DE CASABLANCA-LIDO A 1100 TU		NW	1	10	

SONDAGES AÉROLOGIQUES à 0800 TU

De gauche à droite, sous les noms de chaque station : Altitude en m. ; direction d'où vient le vent ; vitesse en nœuds.

RABAT			FORT-TRINQUET			MIDELT			TINDOUF			TOUAHAR			MOGADOR			OUARZAZATE		
500	SSW	08	500	N	12										500	NNE	18			
1000	SE	04	1000	NNW	17				1000	NNW	27	1000	ENE	32	1000	NNE	18			
1500	ESE	08	1500	NW	16				1500	NW	27	1500	ENE	14	1500	N	16			
2000	ESE	19	2000	NW	12	2000	NE	06	2000	WNW	29	2000	NNE	15						
2500	NE	23	2500	WNW	25	2500	ENE	06	2500	WNW	33	2500	NNE	22						
3000	NNE	31	3000	WNW	36	3000	ENE	16										3000	NE	09
4000	NNW	21				4000	SE	10										4000	WSW	11
						5500	WSW	21										5500	WSW	28

LÉGENDE pour le caractère du temps :

- ○ Ciel clair.
- ◐ Ciel peu nuageux.
- ◍ Ciel nuageux.
- ◉ Ciel couvert.
- ≡ Brouillard.
- ═ Brume.
- ∞ Brume sèche.
- • Pluie.
- ⁘ Bruine.
- ✱ Neige.
- ▽ Averse de pluie.
- ▽ Averse de neige.
- ▽ Averse de grêle.
- TR Traces de pluie (moins de 0 mm. 1).
- Orage.
- Eclairs.
- Tempête de sable.
- Poussières ou sable brassés par le vent.
- Tourbillon de poussières ou sable.
- Grains.
- C Vent calme.

MINISTÈRE DES TRAVAUX PUBLICS, DES TRANSPORTS ET DU TOURISME
SECRÉTARIAT GÉNÉRAL A L'AVIATION CIVILE ET COMMERCIALE
DIRECTION DE LA MÉTÉOROLOGIE NATIONALE
SERVICE MÉTÉOROLOGIQUE DU MAROC

ANNÉE 1956 N° I66

BULLETIN QUOTIDIEN DES RENSEIGNEMENTS DU MAROC

PUBLIÉ SOUS LA RESPONSABILITÉ DU DIRECTEUR DU SERVICE MÉTÉOROLOGIQUE DU MAROC

Situation en altitude à 0300 T.U. le I4 JUIN I956

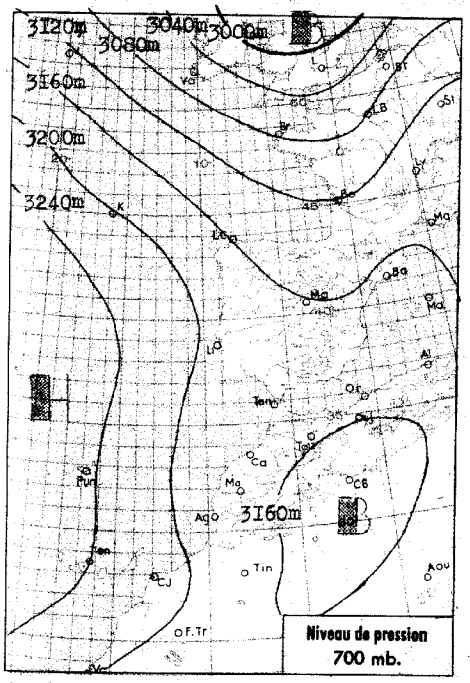

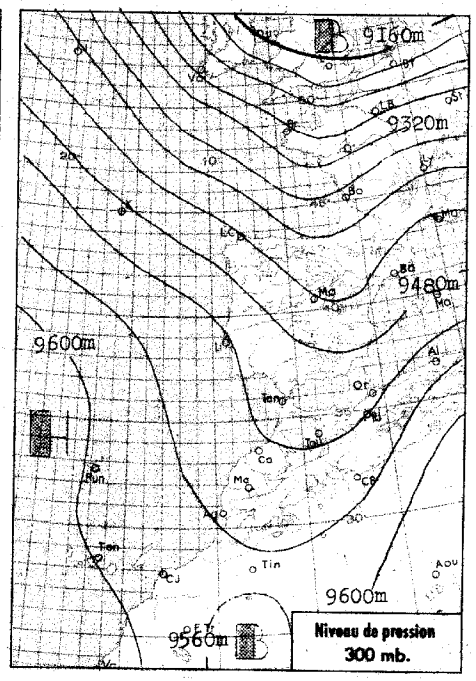

Radiosondage
Port-Lyautey
0300 T.U.

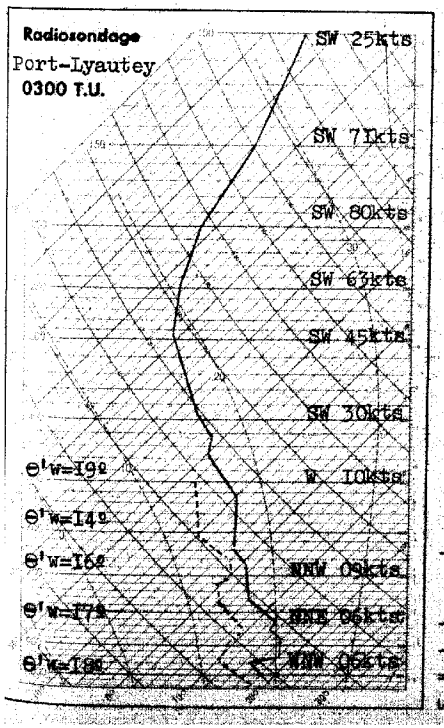

Analyse de la Situation à 0600 T.U.

La tendance orageuse qui se manifestait hier s'est nettement affaiblie.

A l'exception de nuages bas sur les côtes et dans la vallée du Sebbou, le ciel est clair.

Le vent est faible, de secteur Nord-Est, la température sensiblement stationnaire.

LÉGENDE

Front chaud en surface — Front quasi-stationnaire
Front froid en surface — Occlusion
Front intertropical — A. — anticyclone — D. — dépression
Les autres lignes sont les isobares au niveau de la mer, cotées en millibars.

Situation générale à 0600 T.U. le I4 JUIN I956

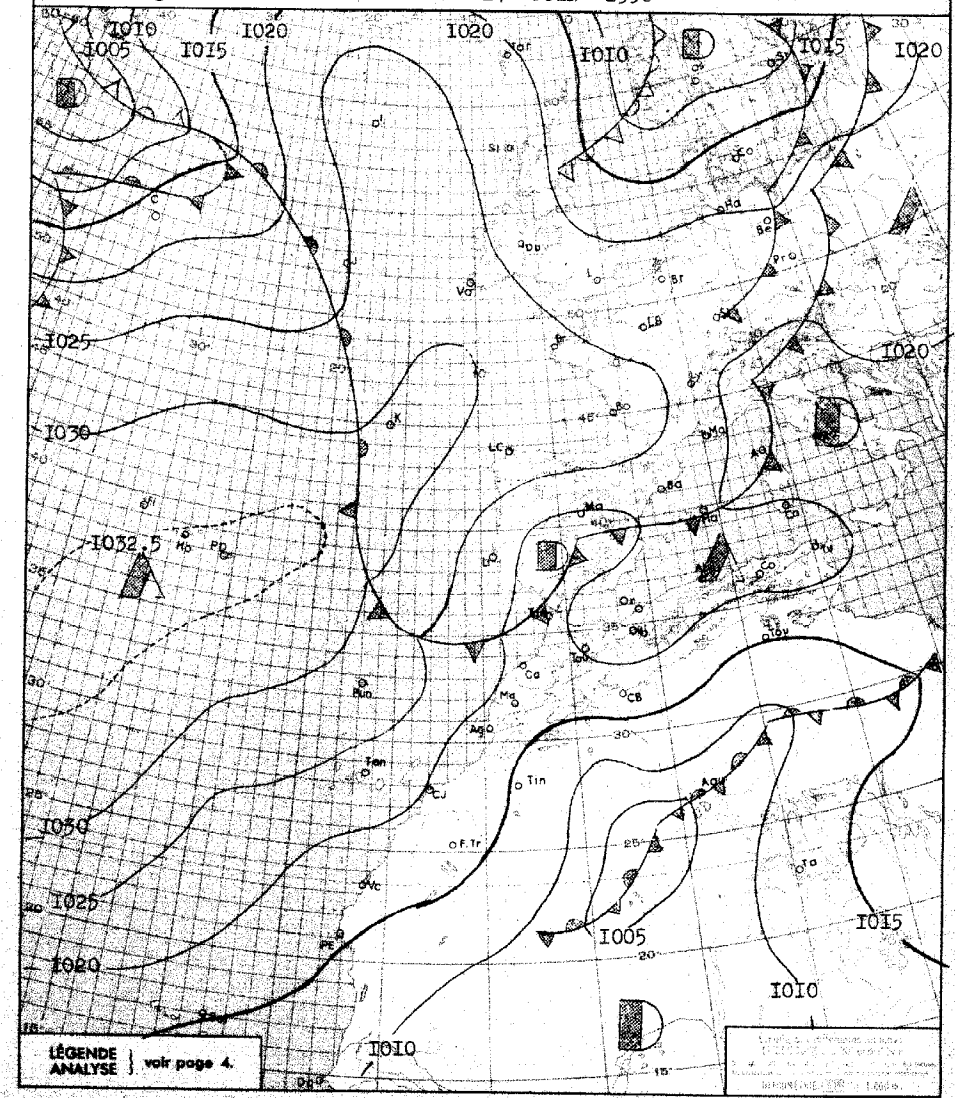

BULLETIN MÉTÉOROLOGIQUE DU MAROC

DU 14 JUIN 1956.

STATIONS	ALTITUDE (m) (de la cuvette du baromètre)	OBSERVATIONS DE 1800 TU la veille: Pression barométrique à 0 degré C et au niveau de la mer en millibars et dixièmes de millibars	Température de l'air en degré C	VENT: Direction	VENT: Vitesse en nœuds	Caractère du temps (voir légende)	Température du point de rosée en degré C	Hauteur de pluie tombée dans les 24 h. (de 6 à 6 h.) en millimètres	Maximum relevé à 18 h. la veille en degré C	Minimum relevé à 6 h. du matin en degrés C	OBSERVATIONS DE 0600 TU ce jour: Pression barométrique à 0 degré C et au niveau de la mer en millibars et dixièmes de millibars	Température de l'air en degré C	VENT: Direction	VENT: Vitesse en nœuds	Caractère du temps (voir légende)	Température du point de rosée en degré C
Tanger	86	1020.4	22	ENE	08	◍	15	TR	25	15	1020.8	16	ENE	04	◍	13
Oujda	460	1017.8	19	NW	10	○	13		21	12	1019.7	14	C		∞	13
Port-Lyautey	6	1020.1	22	NW	08	◍	18	04	24	16	1015.3	17	SW	04	○	15
Touahar	569	1015.8	25	ESE	20	○	08		26	11	1020.9	11	E	16	○	10
Rabat	68	1020.8	22	WNW	08	◍	17	02	23	16	1020.3	16	C		◍	16
Fès	414	1017.6	26	NW	02	○	15		27	13	1020.8	15	ENE	02	○	09
Meknès	549	1018.4	24	NW	08	◍	15		25	15	1020.5	16	ENE	02	◍	15
Nouasseur	200	1020.5	23	N	08	○	18		26	16	1021.1	16	ENE	04	○	15
Casablanca	55	1020.8	21	NNW	08	○	20		23	19	1020.6	19	C		◍	18
Ifrane (1)	1064		15	N	10	◍	10		18	08		10	ENE	14	○	08
Khouribga (1)	776		22	N	10	◍	15	TR	25	15		15	N	08	○	15
Safi	25	1020.7	22	N	13	○	17		25	16	1019.0	17	ENE	07	◍	16
Kasba-Tadla	501	1019.3	22	S	02	◍	16	05	23	16	1019.4	16	NNE	02	○	14
Midelt (1)	1520		17	N	06	◍	05		23	07		09	WNW	02	○	06
Mogador	8	1020.9	19	NNE	10	○	18		21	18	1012.5	16	NNE	12	○	16
Marrakech	466	1016.8	26	C		◍	13		24	16	1017.4	16	C		○	14
Agadir	19	1016.9	24	ESE	04	○	17		25	18	1016.0	18	C		◍	16
Ouarzazate (1)	1133		27	NNW	20	○	10		30	16		16	NNW	04	○	06
Tindouf	451	1009.3	33	W	05	○	01		35	16	1011.3	17	WNW	06	○	13
Fort-Trinquet	360	1014.4	31	N	14	○	11		32	15	1016.6	16	N	14	○	13
Colomb-Bechar (1)	770		33	SSE	04	○	04		34	18		18	NW	20	○	06
Oran	180	1019.9	20	NNW	16	◍	13		23	17	1020.7	18	NNE	04	◍	16
Porto	103									10	1022.8	10		02	○	10
Cap St-Vincent	48	1021.8	18	N	19	○	18		20	14	1020.9	15	N	23	○	15
Lisbonne	70	1021.9	20	NNW	22	○	18		22	13	1009.1	14	NNW	06	○	12
Ponta Delgada	36	1033.9	19		04	◍	14		20	13	1034.2	14	NNW	02	○	12
Angra	31	1032.9	21	SSW	08	◍	14		21	16	1033.7	16	C		○	14
Horta	61	1032.4	23	SSW	07	○	17		24		1033.3	18	SSW	06	◍	18
Flores	40	1030.1	21	SSW	02	◍	20		22	19	1031.4	20	W	02	◍	19
Funchal	110										1021.8	19	N	08	◍	15
Teneriffe	37										1020.1	18	NNW	14	◍	16
Cap Juby	5										1018.7	17	NE	27	◍	14
Villa Cisneros	6															

(1) Pression réduite au niveau de la station.

Prévisions pour la journée du 15 JUIN 1956.

Beau temps généralement clair ou peu nuageux sauf sur le littoral où les formations nuageuses nocturnes et matinales seront encore abondantes.

Légère tendance orageuse l'après-midi en haute montagne.

Vent variable faible. Température sans grand changement.

La mer sera peu agitée, la houle de Nord faible 1m a 1.50m.

--o◍o--

OBSERVATIONS DES PORTS A 0600 TU

STATIONS	ETAT DE LA MER	ETAT DE LA HOULE: Direction	Hauteur en mètres	Période en sec.	Hauteur maximun depuis 06 la veille
Cap Spartel	Peu agit.	W	0.50		
Mehedya	Calme	W	0.50	06	Stat. 0.50m
Rabat					
Casablanca	Calme	NW	1		
Mazagan	Peu agit.	WNW	1	10	1m à 1800 TU
Safi	Peu agit.	WNW	1	10	Stat. 1m
Mogador	Agitée	NW	2	05	1.5 à 1800TU
Agadir	Calme	WNW	0.50	10	Stat. 0.50m
ENREGISTREUR DE HOULE DE CASABLANCA-LIDO A 1100 TU		NW	1	10	

SONDAGES AÉROLOGIQUES à 0800 TU

De gauche à droite, sous les noms de chaque station : Altitude en m. ; direction d'où vient le vent ; vitesse en nœuds.

FES			TOUAHAR			KASBA-TADLA			FORT-TRINQUET			TANGER			MARRAKACH			OUARZAZATE		
500	ENE	06							500	NNW	17	500	SE	08						
1000	ESE	17	1000	ENE	38	1000	ENE	05	1000	NNE	17	1000	ENE	10	1000	ENE	19			
1500	ENE	19	1500	NE	15	1500	NE	07	1500	N	14	1500	ENE	12	1500	NE	14			
2000	NE	16	2000	NNE	30	2000	NNE	07	2000	N	10	2000	NNE	08	2000	ENE	14	2000	NNE	04
2500	NE	23	2500	NNE	30	2500	NE	04	2500	N	10	2500	NE	08	2500	E	10	2500	SSE	05
3000	ENE	21	3000	ENE	23	3000	NE	07	3000	N	16	3000	ENE	12	3000	ENE	02	3000	SSW	09
4000	NE	10	4000	NE	16	4000	NNW	04				4000	NE	08	4000	NNW	12	4000	NW	14
5500	WNW	10	5500	SW	19	5500	WNW	10	5500	WNW	10	5500	N	10	5500	NW	17	5500	WNW	19

LÉGENDE pour le caractère du temps :

- ○ Ciel clair.
- ◐ Ciel peu nuageux.
- ◍ Ciel nuageux.
- ● Ciel couvert.
- ≡ Brouillard.
- = Brume.
- ∞ Brume sèche.
- • Pluie.
- ⁚ Bruine.
- * Neige.
- ▽ Averse de pluie.
- ▽ Averse de neige.
- ▽ Averse de grêle.
- TR Traces de pluie (moins de 0 mm. 1).
- Orage.
- < Eclairs.
- Tempête de sable.
- $ Poussières ou sable brassés par le vent.
- Tourbillon de poussières ou sable.
- ∀ Grains.
- C Vent calme.

ERRATUM : Bulletin n° 165, lire pages 1 et 4

12 JUIN 1956

MINISTÈRE DES TRAVAUX PUBLICS, DES TRANSPORTS ET DU TOURISME
SECRÉTARIAT GÉNÉRAL A L'AVIATION CIVILE ET COMMERCIALE
DIRECTION DE LA MÉTÉOROLOGIE NATIONALE
SERVICE MÉTÉOROLOGIQUE DU MAROC

ANNÉE 1956 N° I67

BULLETIN QUOTIDIEN DES RENSEIGNEMENTS DU MAROC

PUBLIÉ SOUS LA RESPONSABILITÉ DU DIRECTEUR DU SERVICE MÉTÉOROLOGIQUE DU MAROC

Situation en altitude à 0300 T.U. le I5 JUIN I956

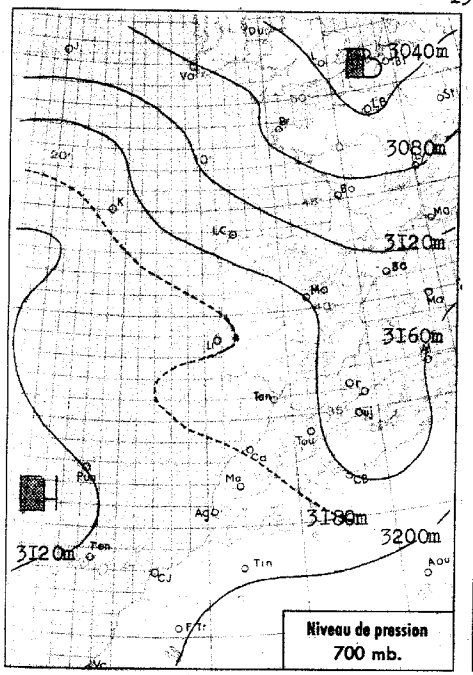

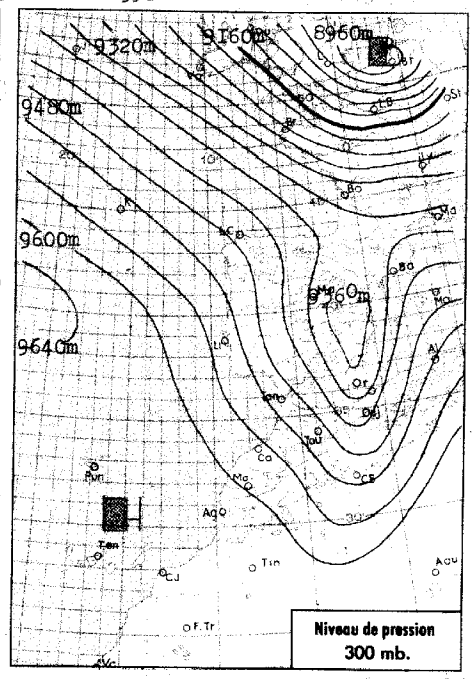



Analyse de la Situation à 0600 T.U.

Le creusement d'un thalweg peu accusé, axé de la Méditerranée au Golfe de Cadix, entraine sur le Maroc l'établissement d'un régime d'Est.

Le ciel est clair, a l'exception de formations brumeuses éparses sur les côtes.

Vent faible de secteur Est.

Température en hausse.

LÉGENDE

- Front chaud en surface
- Front froid en surface
- Front intertropical
- Front quasi-stationnaire
- Occlusion
- A. — anticyclone
- D. — dépression

Les autres lignes sont les isobares au niveau de la mer, cotées en millibars.

Situation générale à 0600 T.U. le I5 JUIN I956

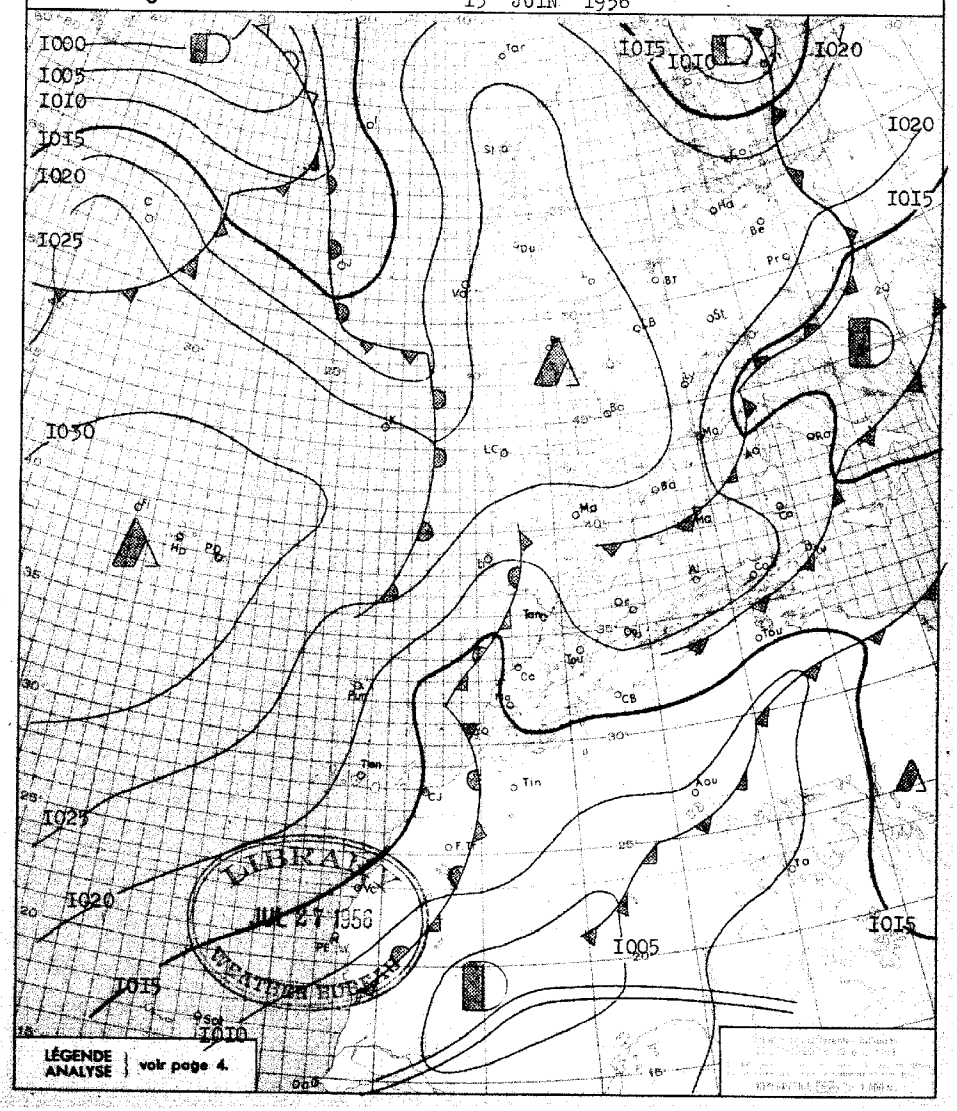

LIBRARY
JUL 27 1956
WEATHER BUREAU

BULLETIN MÉTÉOROLOGIQUE DU MAROC

DU 15 JUIN 1956

STATIONS	ALTITUDE (m) (de la cuvette du baromètre)	OBSERVATIONS DE 1800 TU la veille: Pression barométrique à 0 degré C et au niveau de la mer en millibars et dixièmes de millibars	Température de l'air en degré C	VENT: Direction	VENT: Vitesse en nœuds	Caractère du temps (voir légende)	Température du point de rosée en degré C	Hauteur de pluie tombée dans les 24 h. (de 6 à 6 h.) en millimètres	Maximum relevé à 18 h. la veille en degré C	Minimum relevé à 6 h. du matin en degrés C	OBSERVATIONS DE 0600 TU ce jour: Pression barométrique à 0 degré C et au niveau de la mer en millibars et dixièmes de millibars	Température de l'air en degré C	VENT: Direction	VENT: Vitesse en nœuds	Caractère du temps (voir légende)	Température du point de rosée en degré C
Tanger	86	1018.6	22	NE	16	○	16		26	18	1018.8	19	ENE	14	○	13
Oujda	460	1017.8	29	N	06	◍	14		22							
Port-Lyautey	6	1018.3	24	NNW	14	○	16		26	16	1017.2	16	C		=	16
Touahar	569	1014.3	27	ESE	17	○	08		28	14	1019.4	15	E	26	○	11
Rabat	68	1018.1	23	NW	16	○	18		25	15	1018.0	16	S	08	◍	15
Fès	414	1015.3	29	NNW	02	○	12		30	16	1018.4	17	NE	04	○	10
Meknès	549	1015.4	27	NNE	08	○	10		28	14	1018.2	15	ENE	10	○	09
Nouasseur	200	1018.1	23	NE	10	○	15		26	15	1018.1	15	C		=	15
Casablanca	55	1018.7	22	NNE	10	○	22		23	17	1017.5	18	C		○	18
Ifrane (1)	1664		18	NNE	14	○	06		20	10		15	ESE	12	○	09
Khouribga (1)	776		26	N	17	○	14		29	13		14	N	06	○	12
Safi	25	1016.6	23	NE	16	○	17		27	17	1017.0	17	ENE	06	◐	17
Kasba-Tadla	504	1012.3	31	NNE	06	○	08		32	17	1016.4	17	E	02	○	10
Midelt (1)	1520		22	ESE	10	○	-02		23	10		11	C		○	06
Mogador	8	1016.2	18	NNE	19	○	18		20	17	1015.3	17	NNE	14	○	16
Marrakech	466	1011.7	32	ENE	06	◐	06		32	19	1015.4	19	ENE	04	○	15
Agadir	19	1012.4	22	WSW	09	○	17	TR	22	16	1013.2	17	C		≡	17
Ouarzazate (1)	1133		32	C		◐	06		32	19		20	NE	06	○	01
Tindouf	451	1006.0	36	E	04	○	00		36	19	1011.5	20	NE	04	○	-05
Fort-Trinquet	360	1010.0	29	NNW	14	○	12		32	16	1012.7	16	NNW	08	○	14
Colomb-Bechar (1)	770		30	NW	18	○	09		32	19		19	NW	10	○	10
Oran	180	1020.1	21	N	10	◐	15	TR	24	16	1021.4	18	C		◍	12
Porto	103	1022.4	20	N	13	◐	13		21	11	1022.6	12	NNE	07	◐	09
Cap St-Vincent	48	1020.0	17	N	12	○			20	15	1019.3	15	N	19	○	15
Lisbonne	70	1020.7	20	NNW	23	○	16		22	14	1021.0	15	NW	13	◐	11
Ponta Delgada	36	1032.7	21	NNE	10	◐	11		20	14	1031.3	15	NE	06	◐	14
Angra	31	1032.6	22	NE	06	○	15		25							
Horta	61	1032.5	20	SW	07	◍	18	TR	21							
Flores	40	1032.1	21	C		◐	19	TR	22							
Funchal	110	1023.1	20	N	14	○			21	14	1021.5	15	N	16	○	13
Teneriffe	37	1019.9	22	NNE	02	◍	15			18	1017.6	18	NNE	09	○	13
Cap Juby	5	1016.8	20	NNW	14	∞	17			18	1015.3	18	NNW	13	∞	16
Villa Cisneros	6	1015.5	21	NE	27	∞	18				1014.6	15	NE	20	◍	16

(1) Pression réduite au niveau de la station.

SONDAGES AÉROLOGIQUES à 0800 TU

De gauche à droite, sous les noms de chaque station : Altitude en m. ; direction d'où vient le vent ; vitesse en nœuds.

TANGER			FES			FORT-TRINQUET			MOGADOR			RABAT			MIDELT			KASBA-TADLA		
500	ESE	29	500	ENE	16	500	N	04	500	ENE	04	500	ENE	19						
1000	ESE	17	1000	ESE	21	1000	ENE	06	1000	NE	35	1000	NE	16				1000	NW	02
1500	ESE	06	1500	ESE	17	1500	SE	10	1500	NE	10	1500	ENE	19				1500	C	
2000	ESE	08	2000	ESE	10	2000	SSE	08	2000	SSW	09	2000	ENE	17	2000	E	10	2000	SSE	03
2500	ENE	10	2500	ENE	08	2500	SSE	10	2500	S	15	2500	ENE	08	2500	ESE	06	2500	SW	02
3000	NNE	08	3000	NNE	06	3000	SSW	17	3000	SSE	18	3000	NNW	04	3000	WNW	10	3000	WSW	08
4000	NNE	06	4000	NW	04	4000	SSW	17	4000	WNW	03				4000	NW	17			
5500	NW	16	5500	NW	14				5500	WNW	04	5500	WNW	12	5500	WNW	10			
7000	WNW	17	7000	WNW	16							7000	WSW	21	7000	W	16			

Prévisions pour la journée du 16 JUIN 1956

Beau temps clair et chaud sur l'ensemble du Maroc. Légère tendance orageuse en montagne l'après-midi. Brumes matinales abondantes sur les côtes.

Vent d'Est à Nord-Est faible dans l'intérieur, modéré sur le littoral.

La mer sera peu agitée, la houle de Nord faible 1m à 2m.

OBSERVATIONS DES PORTS A 0600 TU

STATIONS	ETAT DE LA MER	ETAT DE LA HOULE: Direction	Hauteur en mètres	Période en sec.	Hauteur maximum depuis 06 la veille
Cap Spartel	Agitée	E	XX	XX	0,5m à 1800TU
Mehedya	Calme	W	0,5	06	1m à 1800TU
Rabat					
Casablanca	Belle	NW	1,5		
Mazagan	Peu agit	WNW	1,5	10	Stat. 1,5m.
Safi	Belle	NW	1	10	Stat. 1m.
Mogador	Agitée	NW	2,5	05	2m à 1800TU
Agadir	Calme	NW	0,5	12	Stat. 0,5m.
ENREGISTREUR DE HOULE DE CASABLANCA-LIDO A 1100 TU					

LÉGENDE pour le caractère du temps :

- ○ Ciel clair.
- ◐ Ciel peu nuageux.
- ◍ Ciel nuageux.
- ◍ Ciel couvert.
- ≡ Brouillard.
- = Brume.
- ∞ Brume sèche.
- • Pluie.
- ◍ Bruine.
- ✱ Neige.
- ▽ Averse de pluie.
- ▽ Averse de neige.
- ▽ Averse de grêle.
- TR Traces de pluie (moins de 0 mm. 1).
- Orage.
- Eclairs.
- Tempête de sable.
- Poussières ou sable brassés par le vent.
- Tourbillon de poussières ou sable.
- Grains.
- C Vent calme.

MINISTÈRE DES TRAVAUX PUBLICS, DES TRANSPORTS ET DU TOURISME
SECRÉTARIAT GÉNÉRAL A L'AVIATION CIVILE ET COMMERCIALE
DIRECTION DE LA MÉTÉOROLOGIE NATIONALE
SERVICE MÉTÉOROLOGIQUE DU MAROC

ANNÉE 1956 N° I68

BULLETIN QUOTIDIEN DES RENSEIGNEMENTS DU MAROC

PUBLIÉ SOUS LA RESPONSABILITÉ DU DIRECTEUR DU SERVICE MÉTÉOROLOGIQUE DU MAROC

Situation générale à 0600 T.U. le I6 JUIN I956.

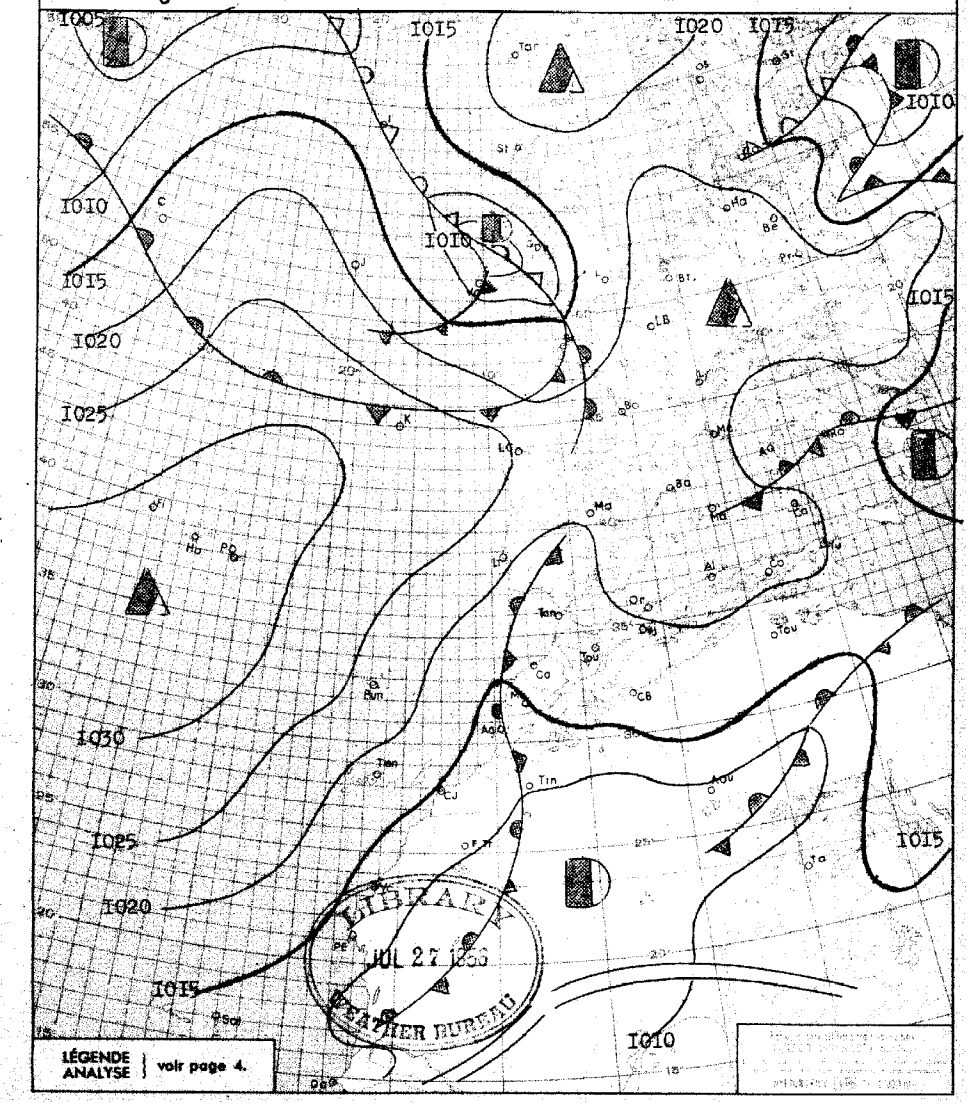

LÉGENDE ANALYSE | voir page 4.

Situation en altitude à 0300 T.U. le I6 JUIN I956.

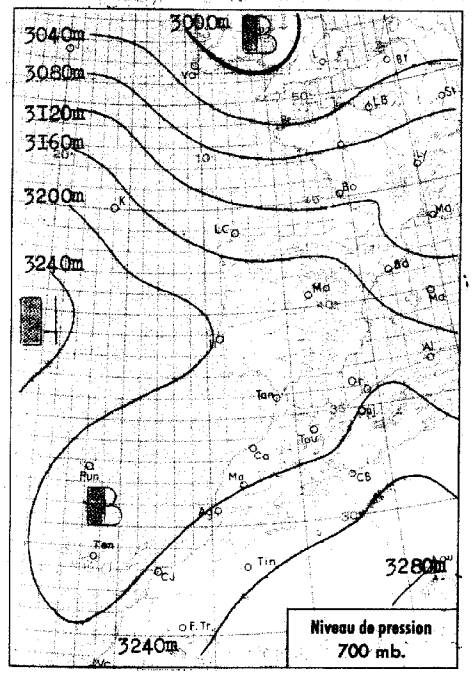

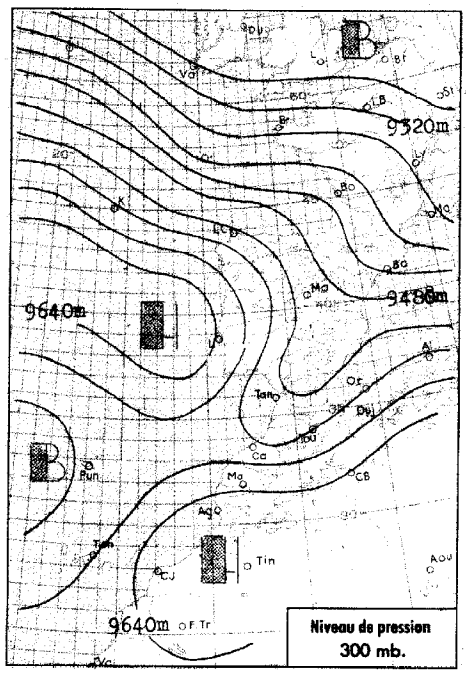

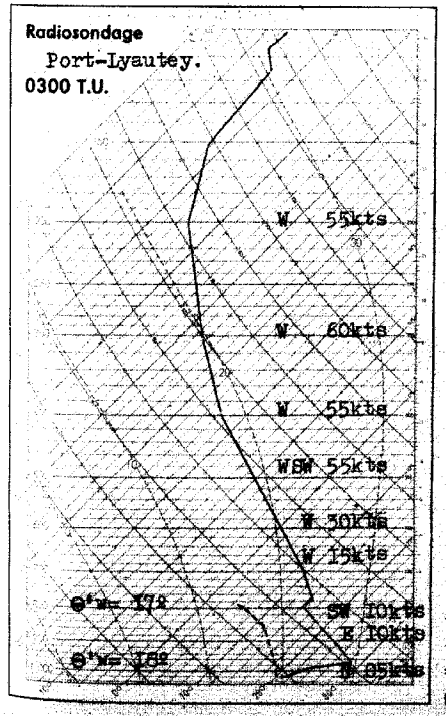

Analyse de la Situation à 0600 T.U.

Le Maroc reste soumis à un régime d'Est dirigé par l'anticyclone qui s'étend des Açores à la Tunisie.

Le ciel est clair sauf sur le littoral où les brumes matinales sont abondantes.

Vent de secteur Est, généralement faible, modéré sur les régions de Tanger et Taza.

Température stationnaire.

Analyse du I5 JUIN I956.

Lire dans la première phrase:

Le creusement d'un thalweg peu accusé, axé de la Mauritanie au Golfe de Cadix...

LÉGENDE

- Front chaud en surface
- Front froid en surface
- Front intertropical
- Front quasi-stationnaire
- Occlusion
- A. — anticyclone
- D. — dépression

Les autres lignes sont les isobares au niveau de la mer, cotées en millibars.

BULLETIN MÉTÉOROLOGIQUE DU MAROC

DU 16 JUIN 1956.

STATIONS	ALTITUDE (m) (de la cuvette du baromètre)	OBSERVATIONS DE 1800 TU la veille: Pression barométrique à 0 degré C et au niveau de la mer en millibars et dixièmes de millibars	Température de l'air en degré C	VENT: Direction	VENT: Vitesse en nœuds	Caractère du temps (voir légende)	Température du point de rosée en degré C	Hauteur de pluie tombée dans les 24 h. (de 6 à 6 h.) en millimètres	Maximum relevé à 18 h. la veille en degré C	Minimum relevé à 6 h. du matin en degrés C	OBSERVATIONS DE 0600 TU ce jour: Pression barométrique à 0 degré C et au niveau de la mer en millibars et dixièmes de millibars	Température de l'air en degré C	VENT: Direction	VENT: Vitesse en nœuds	Caractère du temps (voir légende)	Température du point de rosée en degré C
Tanger	86	1018.3	26	ENE	17	○	10		29	19	1018.3	19	E	16	○	12
Oujda	460	1017.5	23	NW	02	○	16		26	11	1019.8	13	C		○	12
Port-Lyautey	6	1015.3	29	N	16	○	17		32	18	1016.8	18	SW	02	≡	18
Touahar	569	1013.5	29	E	24	○	06		29	16	1018.0	16	E	27	○	12
Rabat	68	1015.4	27	NW	12	○	14		32	17	1017.6	18	SSW	02	≡	18
Fès	414	1014.4	32	ENE	08	○	04		33	18	1017.7	20	NE	02	○	11
Meknès	549	1013.8	32	ENE	20	○	06		33	16	1018.1	17	ESE	06	○	08
Nouasseur	200	1016.6	27	NE	14	○	11		32	16	1017.8	17	C		≡	17
Casablanca	55	1017.2	25	N	10	○	20		25	16	1017.6	16	SSW	02	≡	16
Ifrane (1)	1064		22	NE	12	○	07		25	11		17	C		○	04
Khouribga (1)	776		31	NNW	14	○	12		34	16		17	NE	04	○	10
Safi	25	1015.2	28	NE	18	○	14		31	17	1016.6	17	ESE	09	○	17
Kasba-Tadla	504	1012.4	36	WNW	02	○	09		36	17	1018.2	17	E	02	○	11
Midelt (1)	1520		26	ESE	08	○	04		27	11		12	SW	02	○	06
Mogador	8	1015.5	19	NNE	15	○	18		20	17	1014.7	17	NNE	10	○	16
Marrakech	466	1010.8	36	NNE	10	○	06		36	20	1015.8	20	ENE	04	S	13
Agadir	19	1012.5	19	WSW	06	○	16		22	15	1014.0	17	WNW	02	≡	17
Ouarzazate (1)	1133		33	C		○	07		33	18		18	C		○	05
Tindouf	451	1008.6	38	C		○	-10		39	20	1012.8	21	C		○	06
Fort-Trinquet	360	1000.3	37	SSW	03	○	14		37	24	1011.3	24	N	04	○	14
Colomb-Bechar (1)	770		34	NW	14	○	10		34	22		23	C		○	08
Oran	180	1020.7	21	NNW	10	◐	16		24	15	1021.2	17	C		◍	16
Porto	103	1022.4	21	NNW	12	◍	13									
Cap St-Vincent	48	1019.4	20	N	12	○	17		23	14	1019.3	14	N	14	○	16
Lisbonne	70	1021,0	23	NW	18	◐	12		26	15	1021.0	16	NNW	15	○	11
Ponta Delgada	36	1031.0	21	NNE	07	○	15		22							
Angra	31	1031.0	21	NE	02	◍	18		23	18	1031.1	19	C		◍	17
Horta	61	1031.8		ENE	10	◍	17		23	18	1030.7	19	NE	07	◍	16
Flores	40	1031.8	22	NNE	04	◍	19	TR	23	19	1031.0	19	SE	03	◍	17
Funchal	110	1020.9	22	N	15	○	18		22							
Teneriffe	37										1016.6	20	C		○	13
Cap Juby	5										1015.9	18	NW	04	○	17
Villa Cisneros	6															

(1) Pression réduite au niveau de la station.

SONDAGES AÉROLOGIQUES à 0800 TU

De gauche à droite, sous les noms de chaque station : Altitude en m. ; direction d'où vient le vent ; vitesse en nœuds.

RABAT			TANGER			MARRAKECH			FORT-TRINQUET			TINDOUF			OUARZAZATE			FES		
500	ESE	12	500	ESE	23				500	NW	21							500	ENE	12
1000	ENE	12	1000	ESE	08	1000	ESE	05	1000	WNW	16	1000	NNW	06				1000	ESE	06
1500	NE	06	1500	E	08	1500	ENE	15	1500	WSW	16	1500	WSW	10	1500	C		1500	NE	06
2000	SSW	05	2000	ENE	08	2000	ENE	04	2000	WNW	12	2000	WNW	17	2000	ENE	12	2000	WSW	10
2500	SSW	04	2500	ESE	06	2500	WSW	09	2500	SW	14	2500	WSW	23	2500	S	04	2500	W	19
3000	WSW	21	3000	NNE	06	3000	SSW	14	3000	SSW	14	3000	WSW	27	3000	S	10	3000	WSW	27
4000	WSW	19	4000	NNW	06	4000	SSW	22	4000	S	31	4000	WSW	23	4000	SSE	08			
5500	WNW	10	5500	NNW	14	5500	WNW	18				5500	WSW	27	5500	WSW	09			

Prévisions pour la journée du 17 JUIN 1956.

A l'exception de brumes matinales sur les côtes, le ciel restera clair sur l'ensemble du Maroc.

Le vent de secteur Est sera généralement faible, sauf sur les régions de Tanger et Taza où il demeurera assez fort.

Température en légère hausse.

La mer sera peu agitée, la houle de Nord, faible 1m à 1.50m.

≡V≡

OBSERVATIONS DES PORTS A 0600 TU

STATIONS	ETAT DE LA MER	ETAT DE LA HOULE: Direction	Hauteur en mètres	Période en sec.	Hauteur maximum depuis 06 la veille
Cap Spartel	Agitée	xx	xx	xx	
Mehedya	Calme				0.50m à 1800
Rabat					
Casablanca	Calme	NW	1		
Mazagan	Peu agit.	NW	1.50	10	Stat. 150m.
Safi					
Mogador					
Agadir	Calme		0.25		0.50m à 1800.
ENREGISTREUR DE HOULE DE CASABLANCA-LIDO A 1100 TU		NW	1	08.	

LÉGENDE pour le caractère du temps :

- ○ Ciel clair.
- ◐ Ciel peu nuageux.
- ◍ Ciel nuageux.
- ◍ Ciel couvert.
- ≡ Brouillard.
- = Brume.
- ∞ Brume sèche.
- • Pluie.
- Bruine.
- * Neige.
- Averse de pluie.
- Averse de neige.
- Averse de grêle.
- TR Traces de pluie (moins de 0 mm. 1).
- Orage.
- Eclairs.
- Tempête de sable.
- Poussières ou sable brassés par le vent.
- Tourbillon de poussières ou sable.
- Grains.
- C Vent calme.

MINISTÈRE DES TRAVAUX PUBLICS, DES TRANSPORTS ET DU TOURISME
SECRÉTARIAT GÉNÉRAL A L'AVIATION CIVILE ET COMMERCIALE
DIRECTION DE LA MÉTÉOROLOGIE NATIONALE
SERVICE MÉTÉOROLOGIQUE DU MAROC

ANNÉE 1956 N° I69.

BULLETIN QUOTIDIEN DES RENSEIGNEMENTS DU MAROC

PUBLIÉ SOUS LA RESPONSABILITÉ DU DIRECTEUR DU SERVICE MÉTÉOROLOGIQUE DU MAROC

Situation générale à 0600 T.U. le I7 JUIN I956 .

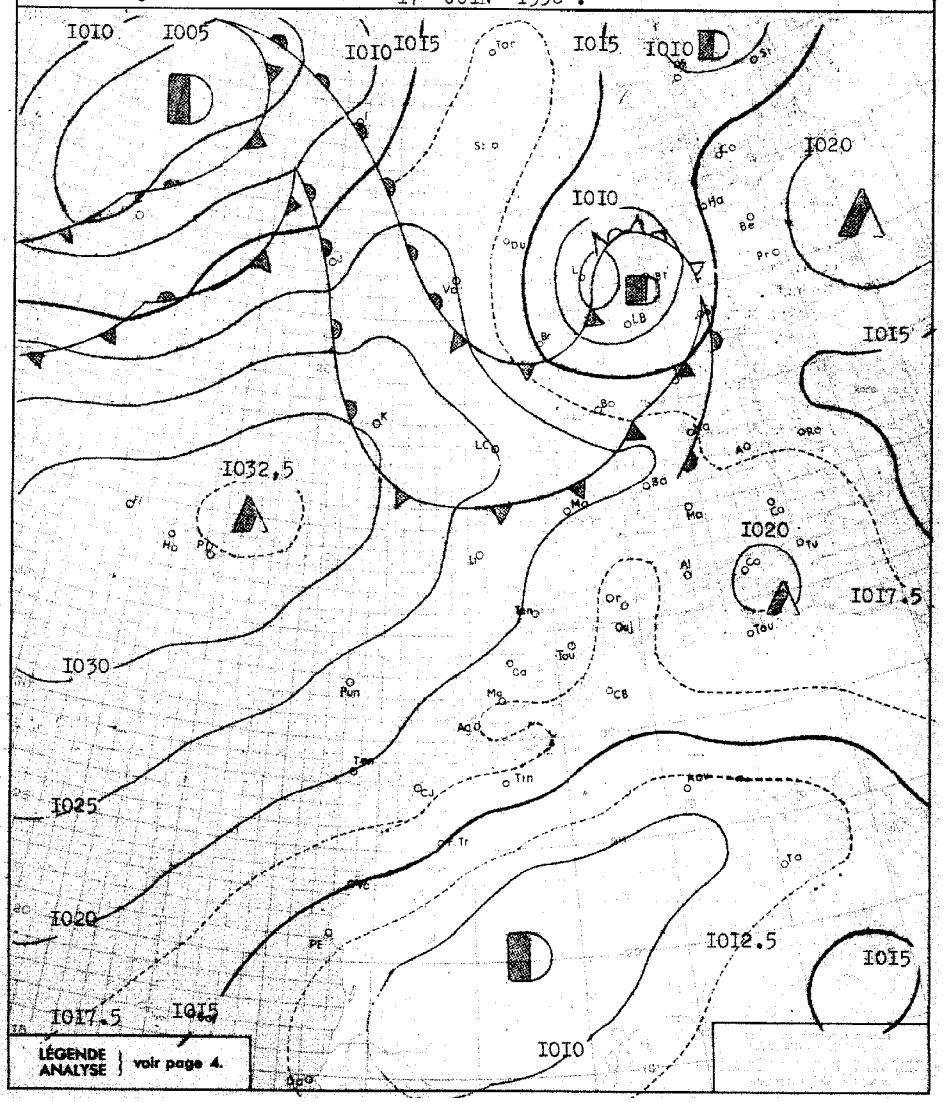

Situation en altitude à 0300 T.U. le I7 JUIN I956 .

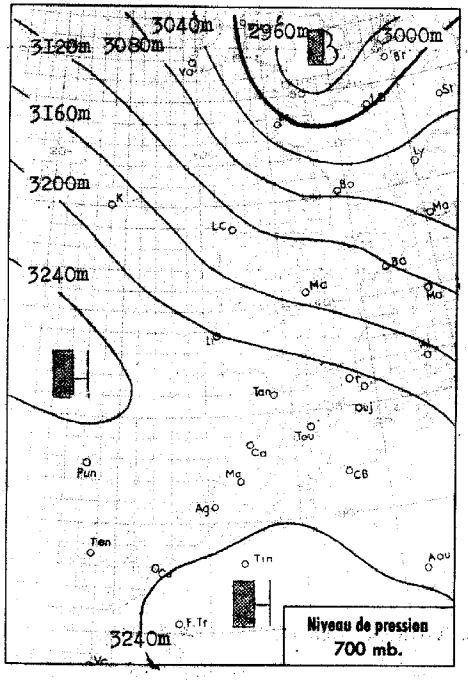

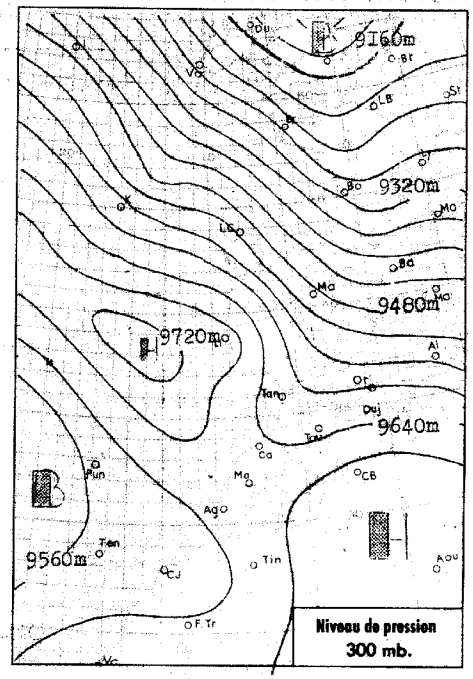

Radiosondage
Port-Lyautey.
0300 T.U.

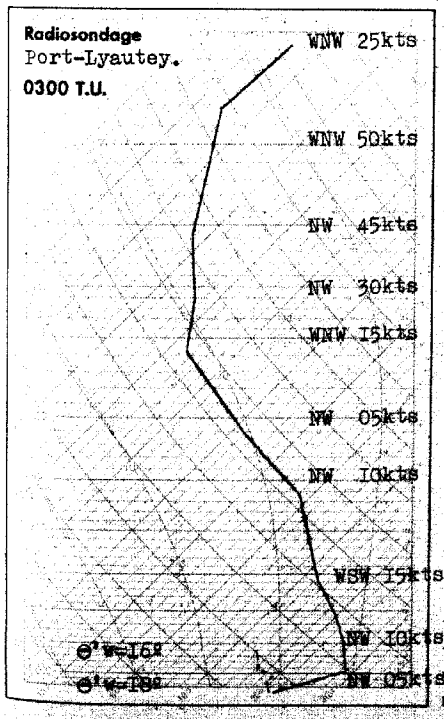

Analyse de la Situation à 0600 T.U.

Peu d'évolution au Maroc où se maintient le régime d'Est à faible gradient .

Ciel généralement clair à l'exception de stratus bas ou brouillards nocturnes sur la côte.

Température en hausse progressive .

-oOo-

ERRATUM

Lire dans l'observation de FUNCHAL Minimum relevé à 0600 TU ce matin :

I5º au lieu de I6º.

LÉGENDE

Front chaud en surface — Front quasi-stationnaire
Front froid en surface — Occlusion
Front intertropical — A. — anticyclone — D. — dépression

Les autres lignes sont les isobares au niveau de la mer, cotées en millibars.

BULLETIN MÉTÉOROLOGIQUE DU MAROC

DU I7 JUIN I956.

STATIONS	ALTITUDE (m) (de la cuvette du baromètre)	OBSERVATIONS DE 1800 TU la veille: Pression barométrique à 0 degré C et au niveau de la mer en millibars et dixièmes de millibars	Température de l'air en degré C	VENT: Direction	VENT: Vitesse en nœuds	Caractère du temps (voir légende)	Température du point de rosée en degré C	Hauteur de pluie tombée dans les 24 h. (de 6 à 6 h.) en millimètres	Maximum relevé à 18 h. la veille en degré C	Minimum relevé à 6 h. du matin en degrés C	OBSERVATIONS DE 0600 TU ce jour: Pression barométrique à 0 degré C et au niveau de la mer en millibars et dixièmes de millibars	Température de l'air en degré C	VENT: Direction	VENT: Vitesse en nœuds	Caractère du temps (voir légende)	Température du point de rosée en degré C
Tanger	86	I0I7.4	24	NE	I6	○	I5		30	I8	I0I7.4	I9	ENE	06	○	I2
Oujda	460	I0I5.I	25	NW	08	○	I7		32	I4	I0I7.4	I5	C		○	I2
Port-Lyautey	6	I0I6.0	29	NNW	I4	○	I2		30	I6	I0I7.I	I6	WSW	06	○	I6
Touahar	569	I0I2.I	34	WNW	I2	○	08		34		I0I7.I	I7	E	I0	○	I2
Rabat	68	I0I5.4	29	NW	I4	○	I2		30	I5	I0I8.0	I5	SW	06	≡	I5
Fès	414	I0I4.2	34	NNW	04	○	09		35	I4	I0I8.4	I5	C		○	09
Meknès	549	I0I4.3	32	NW	08	○	08		34	I7	I0I8.0	I7	C		○	09
Nouasseur	200	I0I6.6	29	NE	I2	○	I4		34	I6	I0I9.I	I6	C		≡	I6
Casablanca	55	I0I7.6	24	NNE	06	○	20		26	I6	I0I8.8	I6	C		○	I6
Ifrane (1)	1664		23	NNW	08	○	06		26							
Khouribga (1)	776		33	NNW	I4	○	07		36	I5		I7	N	08	○	08
Safi	25	I0I5.3	30	NE	I4	○	I3		35	I7	I0I8.7	I7	ENE	06	◍	I7
Kasba-Tadla	504	I0II.3	38	W	C2	○	07		39	I8	I0I7.6	I8	C		○	I0
Midelt (1)	1520		28	WNW	I6	○	-04		30							
Mogador	8	I0I5.I	20	N	I4	○	I9		20	I6	I0I8.2	I6	S	02	◍	I6
Marrakech	466	I0I0.2	38	N	07	○	07		39	20	I0I6.5	2I	C		○	I2
Agadir	19	I0I4.9	I8	W	08	≡	I7		2I	I5	I0I7.6	I6	C		≡	I6
Ouarzazate (1)	1133		34	C		○	07		35							
Tindouf	451									22	I0I4.2	22	NW	02	○	03
Fort-Trinquet	360	I0I0.0	4I	ENE	04	○	08		42	28	I0I3.I	28	NNE	I0	○	08
Colomb-Bechar (1)	770		35	WNW	08	○	I3			26		27	NNE	I2	○	07
Oran	180	I0I7.8	25	N	06	○	I6		27	I6	I0I8.4	I8	C		◍	I6
Porto	103	I023.4	I6	NNW	I2	≡	I5		20	I2	I023.7	I3	N	06	○	I2
Cap St-Vincent	48	I0I9.5	I9	N	23	○	I9		23	I5	I0I9.6	I6	N	25	○	I6
Lisbonne	70	I02I.0	22	NNW	28	○	I4		28	I4	I022.4	I5	N	I3	◍	I3
Ponta Delgada	36	I030.5	2I	NE	I4	◍	I6			I8	I03I.I	I8	NE	08	◍	I6
Angra	31	I02I.9	2I	ENE	06	◍	I8		23	I8	I032.3	I8	SSE	04	◍	I5
Horta	61	I03I.4	24	SSE	07	◍	I7		24	I9	I03I.5	I9	NNW	0I	◍	I6
Flôres	40	I03I.8	22	SE	05	◍	I8	TR	23	I9	I03I.6	I9	SSE	02	◍	I6
Funchal	110									I6	I023.5	I5	ENE	05	○	I5
Teneriffe	37	I0I7.8	26	ESE	I4	∞	I6			I7	I0I9.I	I7	W	02	∞	I3
Cap Juby	5	I0I6.5	2I	N	09	=	I6			I8	I0I8.6	I9	N	09	=	I7
Villa Cisneros	6	I0I4.3	2I	N	I9	∞	I7				I0I5.0	I7	NNE	I7	≡	I7

(1) Pression réduite au niveau de la station.

SONDAGES AÉROLOGIQUES à 0800 TU

De gauche à droite, sous les noms de chaque station : Altitude en m.; direction d'où vient le vent; vitesse en nœuds.

TOUAHAR			TANGER			KASBA-TADLA			FORT-TRINQUET			MARRAKECH		
			500	NE	I0				500	NNE	40			
I000	WSW	05	I000	NE	I0	I000	SSW	05	I000	NNE	22	I000	C	
I500	WNW	02	I500	ENE	I0	I500	WNW	0I	I500	NNE	I6	I500	ENE	06
2000	SW	I3	2000	ENE	08	2000	NNW	04	2000	NNE	I6	2000	ENE	I4
2500	WSW	I3	2500	NNW	08	2500	N	02	2500	NNE	I6	2500	ENE	I3
3000	W	I4	3000	WNW	I6	3000	W	0I	3000	ENE	I0	3000	ENE	II
4000	WNW	I4	4000	NW	I0	4000	SSW	06				4000	SSE	06
5500	NW	I0	5500	WNW	I6	5500	WNW	04						

Prévisions pour la journée du I8 JUIN I956.

Beau temps chaud sur l'ensemble du Maroc, brumeux la nuit sur la côte, clair à peu nuageux dans l'intérieur du pays.

Vent de Nord-Est à Est modéré.

Température en faible hausse.

La mer sera peu agitée, la houle de Nord-Nord-Ouest faible, Im au Nord du Cap Blanc, I,50m à 2m au Sud.

-o◍o-

OBSERVATIONS DES PORTS A 0600 TU

STATIONS	ETAT DE LA MER	ETAT DE LA HOULE: Direction	Hauteur en mètres	Période en sec.	Hauteur maximun depuis 06 la veille
Cap Spartel	Calme	xx	xx	xx	
Mehedya	Calme	W	0.50	06	
Rabat					
Casablanca					
Mazagan					
Safi					
Mogador	Peu agit.	NW	I.50	04	2.5m a I800TU
Agadir					
ENREGISTREUR DE HOULE DE CASABLANCA-LIDO A 1100 TU					

LÉGENDE pour le caractère du temps :

- ○ Ciel clair.
- ◐ Ciel peu nuageux.
- ◍ Ciel nuageux.
- ● Ciel couvert.
- ≡ Brouillard.
- = Brume.
- ∞ Brume sèche.
- • Pluie.
- Bruine.
- * Neige.
- Averse de pluie.
- Averse de neige.
- Averse de grêle.
- TR Traces de pluie (moins de 0 mm. 1).
- Orage.
- Eclairs.
- Tempête de sable.
- Poussières ou sable brassés par le vent.
- Tourbillon de poussières ou sable.
- Grains.
- C Vent calme.

MINISTÈRE DES TRAVAUX PUBLICS, DES TRANSPORTS ET DU TOURISME
SECRÉTARIAT GÉNÉRAL A L'AVIATION CIVILE ET COMMERCIALE
DIRECTION DE LA MÉTÉOROLOGIE NATIONALE
ANNÉE 1956 — SERVICE MÉTÉOROLOGIQUE DU MAROC — N° I70

BULLETIN QUOTIDIEN DES RENSEIGNEMENTS DU MAROC

PUBLIÉ SOUS LA RESPONSABILITÉ DU DIRECTEUR DU SERVICE MÉTÉOROLOGIQUE DU MAROC

Situation générale à 0600 T.U. le I8 JUIN I956

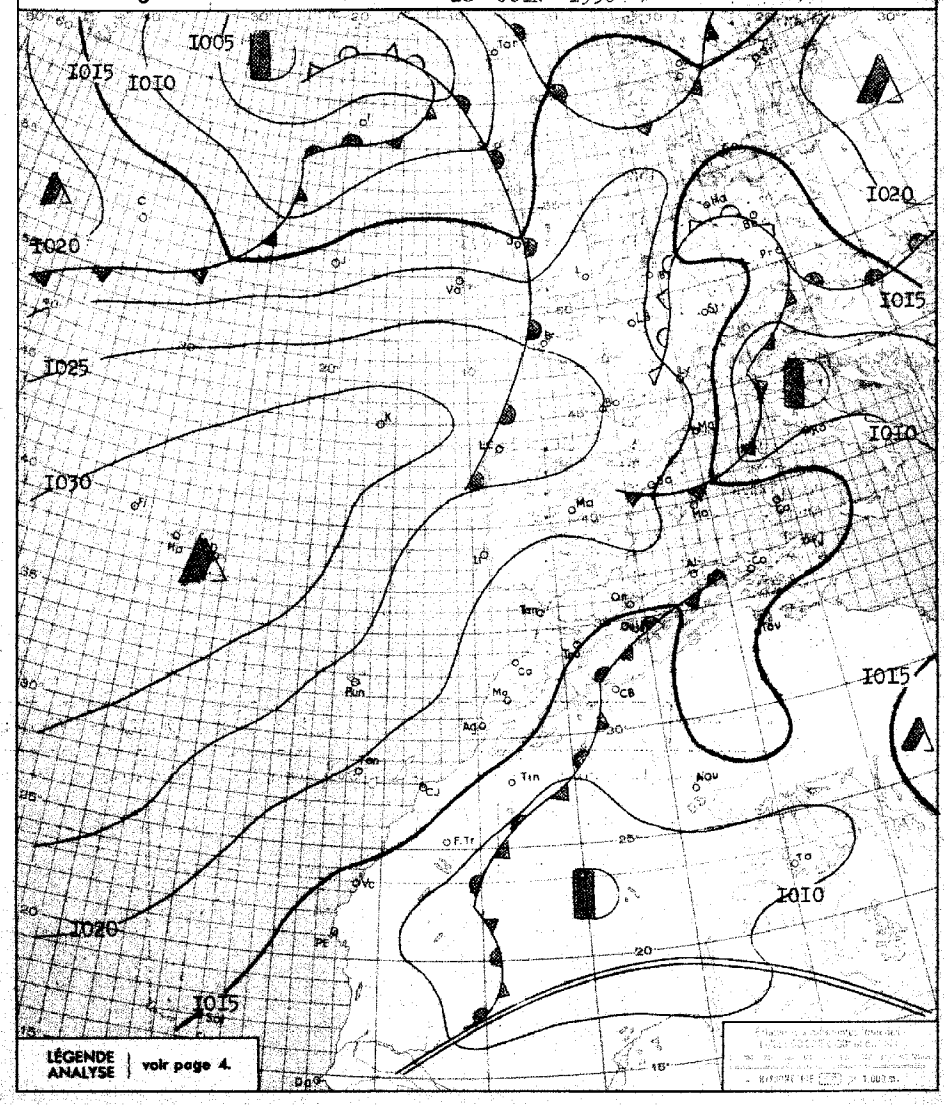

Situation en altitude à 0300 T.U. le I8 JUIN I956

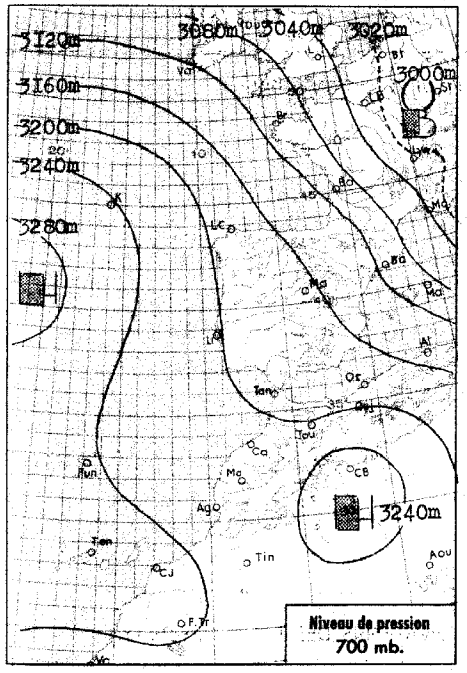

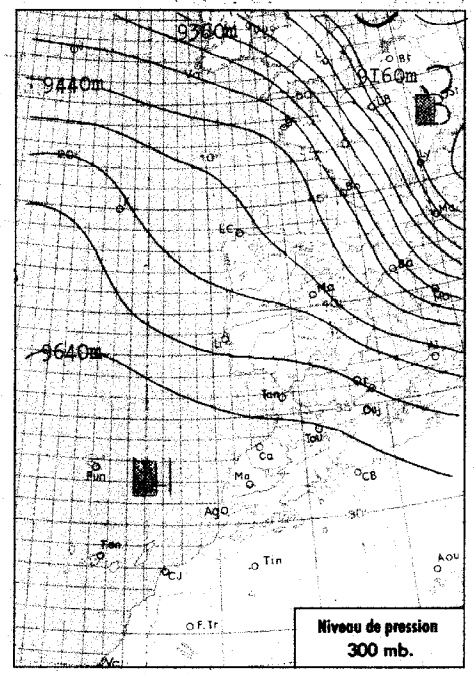

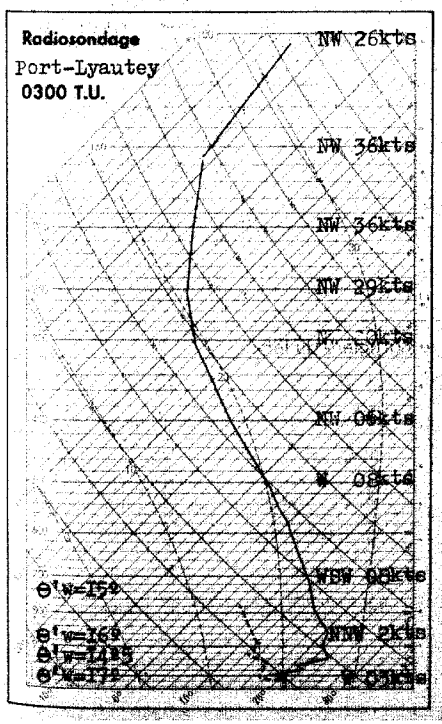

Analyse de la Situation à 0600 T.U.

Aucune évolution au Maroc où se maintient le régime d'Est a faible gradient.

Le ciel, clair dans l'intérieur, est couvert par Stratus bas sur l'ensemble du littoral.

Vent variable faible.

Température sans changement notable.

LEGENDE

- Front chaud en surface
- Front quasi-stationnaire
- Front froid en surface
- Occlusion
- Front intertropical
- A. — anticyclone
- D. — dépression

Les autres lignes sont les isobares au niveau de la mer, cotées en millibars.

BULLETIN MÉTÉOROLOGIQUE DU MAROC

DU 18 JUIN 1956

STATIONS	ALTITUDE (m) (de la cuvette du baromètre)	OBSERVATIONS DE 1800 TU la veille: Pression barométrique à 0 degré C et au niveau de la mer en millibars et dixièmes de millibars	Température de l'air en degré C	VENT: Direction	VENT: Vitesse en nœuds	Caractère du temps (voir légende)	Température du point de rosée en degré C	Hauteur de pluie tombée dans les 24 h. (de 6 à 6 h.) en millimètres	Maximum relevé à 18 h. la veille en degré C	Minimum relevé à 6 h. du matin en degrés C	OBSERVATIONS DE 0600 TU ce jour: Pression barométrique à 0 degré C et au niveau de la mer en millibars et dixièmes de millibars	Température de l'air en degré C	VENT: Direction	VENT: Vitesse en nœuds	Caractère du temps (voir légende)	Température du point de rosée en degré C
Tanger	86	1016.7	25	NW	06	○	19		28	17	1016.7	17	WSW	08	≡	17
Oujda	460	1011.5	30	NW	06	○	17		34	14	1015.0	16	C		○	08
Port-Lyautey	6	1017.1	24	NNW	10	○	19		25	17	1016.5	18	C		◍	17
Touahar	569	1011.2	33	W	16	○	06		35	19	1015.1	20	W	03	○	13
Rabat	68	1017.6	23	WNW	17	○	19		25	16	1017.2	18	SSW	04	◍	18
Fès	414	1013.4	34	NW	06	○	11		35	13	1018.1	13	C		○	10
Meknès	549	1015.0	29	NW	10	○	12		32	15	1017.8	15	C		○	10
Nouasseur	200	1018.3	24	NNE	12	○	17		30	17	1018.0	18	C		◍	17
Casablanca	55	1018.7	22	N	10	◐	20		24	19	1017.6	19	C		◍	17
Ifrane (1)	1664									09		11	C		○	00
Khouribga (1)	776		28	NNW	16	○	09		33	14		15	N	10	○	13
Safi	25	1017.9	24	NNE	14	○	18		29	18	1017.8	18	NE	10	◍	16
Kasba-Tadla	501	1011.7	36	N	06	◐	01		39	17	1016.5	17	C		○	11
Midelt (1)	1520									14		15	C		○	06
Mogador	8	1017.9	24	NNE	14	○	18		29	16	1017.3	17	NNE	12	◍	16
Marrakech	466	1012.1	35	N	11	◐	08		37	16	1016.2	16	WSW	06	○	15
Agadir	19	1014.8	21	S	04	◐	18		22	18	1015.7	18	ESE	06	◍	15
Ouarzazate (1)	1133									18		18	C		○	06
Tindouf	451	1008.7	41	W	06	○	-06		43	20	1011.1	21	W	06	○	10
Fort-Trinquet	360	1006.4	40	NE	02	◍	17		45	23	1012.5	24	NNE	04	○	11
Colomb-Bechar (1)	770		37	SW	04	◐			37	25		27	C		○	06
Oran	180	1014.5	24	NNW	08	○	16		29	15	1016.6	17	NNE	08	≡	14
Porto	103									12	1023.7	14	NNE	06	○	08
Cap St-Vincent	48	1018.0	18	W	23	○	18		20	14	1015.6	15	N	29	○	15
Lisbonne	70	1020.2	20	NNW	33	○	14		23							
Ponta Delgada	36	1030.3	21	NE	14	◍	16	TR	23	17	1031.6	17	C		◍	16
Angra	31	1033.4	21	C		◍	18	01	22	18	1033.1	18	C		○	17
Horta	61	1032.6	23	NE	02	◍	17		26	19	1032.3	19	WNW	01	◍	16
Flores	40	1032.8	22	SSE	03	◍	16		23	19	1032.6	19			○	17
Funchal	110	1023.6	21	N	12	◐	18		22		1023.2	18	N	14	◐	15
Teneriffe	37	1019.0	28	SE	06	○	13			19	1018.9	20	C		◐	16
Cap Juby	5	1018.7	20	NNE	14	∞	17			18	1018.4	18	N	17	◍	15
Villa Cisneros	6	1013.8	21	N	25	∞	17				1013.9	19	NNE	25	◐	16

(1) Pression réduite au niveau de la station.

SONDAGES AÉROLOGIQUES à 0800 TU

De gauche à droite, sous les noms de chaque station : Altitude en m. ; direction d'où vient le vent ; vitesse en nœuds.

KASBA-TADLA			MARRAKECH			FORT-TRINQUET			FES			TOUAHAR			MIDELT			RABAT		
						500	NNE	27	500	NE	02							500	S	02
1000	NE	01	1000	SE	04	1000	NNW	27	1000	SE	06	1000	C					1000	NNE	06
1500	SE	06	1500	ENE	08	1500	NW	21	1500	ENE	04	1500	C					1500	NE	06
2000	NE	03	2000	ENE	09	2000	WNW	14	2000	WSW	08	2000	C		2000	E	02	2000	NE	06
2500	NE	03	2500	ENE	31	2500	WNW	12	2500	W	14	2500	WSW	12	2500	SE	10	2500	N	08
3000	SE	06	3000	ESE	12	3000	WSW	10	3000	W	10	3000	WSW	16	3000	S	10			
4000	SSW	07				4000	SW	12	4000	SW	21	4000	WSW	16	4000	SW	10			
5500	NNE	03	5500	NNW	06	5500	WSW	04	5500	WNW	12				5500	NNE	08			
			7000	NNW	14				7000	WNW	06				7000	WSW	02			

Prévisions pour la journée du 19 JUIN 1956

Beau temps chaud sur l'ensemble du Maroc, brumeux la nuit sur les côtes, clair ou peu nuageux dans l'intérieur.

Vent de Nord-Est modéré.

Température stationnaire.

La mer sera peu agitée, la houle de Nord faible 1m à 2m.

OBSERVATIONS DES PORTS A 0600 TU

STATIONS	ETAT DE LA MER	ETAT DE LA HOULE: Direction	Hauteur en mètres	Période en sec.	Hauteur maximun depuis 06 la veille
Cap Spartel					
Mehedya	Calme	W	0,5	06	Stat.0,5m
Rabat					
Casablanca					
Mazagan	Peu agit	WNW	1,5	10	Stat.1,5m
Safi	Belle	NW	0,5	08	Stat.0,5m
Mogador	Agitée	NW	1,5	05	2m à 1800TU
Agadir	Calme	WNW	0,5	12	1m à 1800TU
ENREGISTREUR DE HOULE DE CASABLANCA-LIDO A 1100 TU		NW	1,5	10	

LÉGENDE pour le caractère du temps :

- ○ Ciel clair.
- ◐ Ciel peu nuageux.
- ◍ Ciel nuageux.
- ◍ Ciel couvert.
- ≡ Brouillard.
- ═ Brume.
- ∞ Brume sèche.
- • Pluie.
- ⁹ Bruine.
- ✱ Neige.
- ▽ Averse de pluie.
- ▽ Averse de neige.
- ▽ Averse de grêle.
- TR Traces de pluie (moins de 0 mm. 1).
- Orage.
- Eclairs.
- Tempête de sable.
- Poussières ou sable brassés par le vent.
- Tourbillon de poussières ou sable.
- Grains.
- Vent calme.

MINISTÈRE DES TRAVAUX PUBLICS, DES TRANSPORTS ET DU TOURISME
SECRÉTARIAT GÉNÉRAL A L'AVIATION CIVILE ET COMMERCIALE
DIRECTION DE LA MÉTÉOROLOGIE NATIONALE
SERVICE MÉTÉOROLOGIQUE DU MAROC

ANNÉE 1956 N° 171

BULLETIN QUOTIDIEN DES RENSEIGNEMENTS DU MAROC

PUBLIÉ SOUS LA RESPONSABILITÉ DU DIRECTEUR DU SERVICE MÉTÉOROLOGIQUE DU MAROC

Situation générale à 0600 T.U. le 19 JUIN 1956.

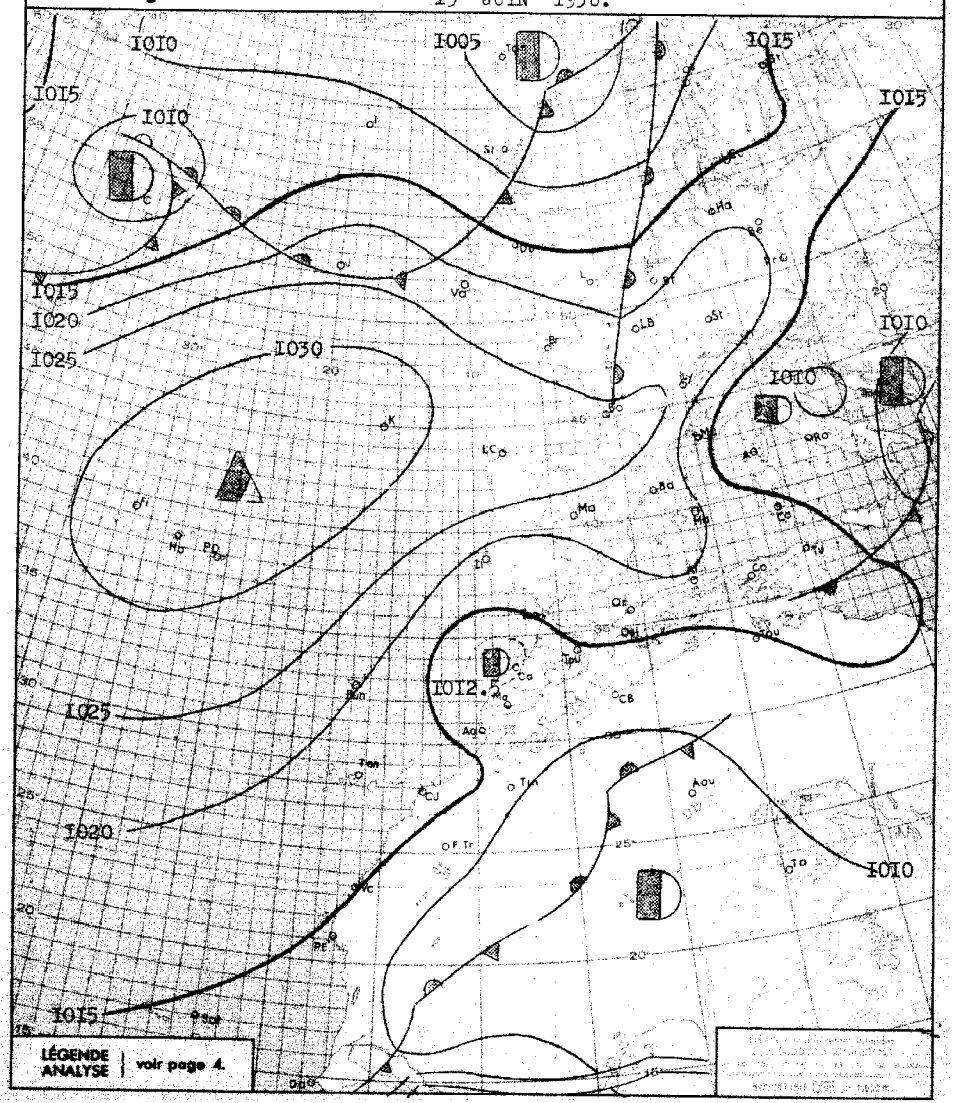

Situation en altitude à 0300 T.U. le 19 JUIN 1956.

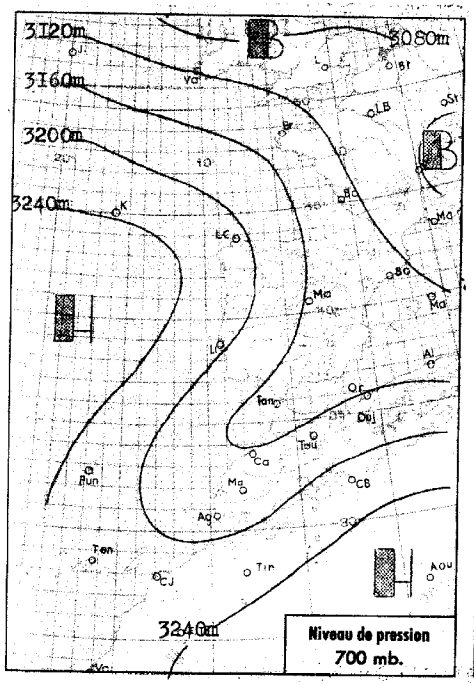

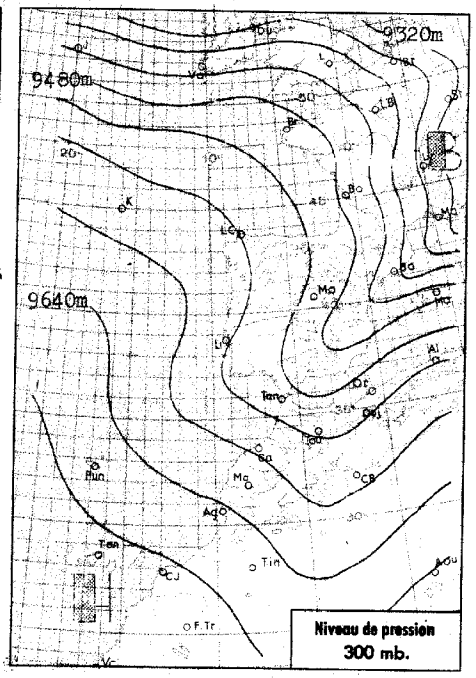

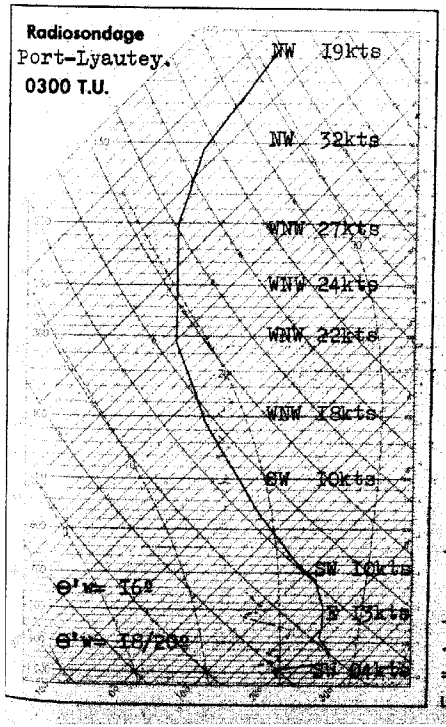

Analyse de la Situation à 0600 T.U.

Le courant perturbé d'Ouest est maintenu au Nord du 50ème parallèle.

Sur l'Afrique du Nord, le régime d'Est encore faible hier s'est sensiblement renforcé cependant que se formait un minimum relatif sur le Golfe de Cadix.

Le ciel est clair sur l'intérieur du pays, très nuageux par Stratus bas sur la bordure côtière. On note quelques bancs de brouillard entre Port-Lyautey et Tanger. Le vent est calme sur le littoral, de secteur Est faible sur l'intérieur, assez fort au Col du Touahar et sur le détroit de Gibraltar. La température est en hausse de 1 à 2° sur les régions côtières, 3 à 4° sur l'intérieur.

LÉGENDE

- Front chaud en surface
- Front quasi-stationnaire
- Front froid en surface
- Occlusion
- Front intertropical
- A. — anticyclone
- D. — dépression

Les autres lignes sont les isobares au niveau de la mer, cotées en millibars.

BULLETIN MÉTÉOROLOGIQUE DU MAROC

DU 19 JUIN 1956.

STATIONS	ALTITUDE (m) (de la cuvette du baromètre)	OBSERVATIONS DE 1800 TU la veille: Pression barométrique à 0 degré C et au niveau de la mer en millibars et dixièmes de millibars	Température de l'air en degré C	VENT: Direction	VENT: Vitesse en nœuds	Caractère du temps (voir légende)	Température du point de rosée en degré C	Hauteur de pluie tombée dans les 24 h. (de 6 à 6 h.) en millimètres	Maximum relevé à 18 h. la veille en degré C	Minimum relevé à 6 h. du matin en degrés C	OBSERVATIONS DE 0600 TU ce jour: Pression barométrique à 0 degré C et au niveau de la mer en millibars et dixièmes de millibars	Température de l'air en degré C	VENT: Direction	VENT: Vitesse en nœuds	Caractère du temps (voir légende)	Température du point de rosée en degré C
Tanger	86	1013.8	26	ENE	19	○	17		28	21	1014.3	21	ENE	29	○	15
Oujda	460	1012,6	26	NNW	10	○	17		31	16	1015.3	16	C		○	15
Port-Lyautey	6	1013.1	23	SSW	06	○	19		24	20	1012.3	20	C		◍	18
Touahar	569	1007.9	33	E	28	○	13		35	17	1012,1	18	E	38	○	12
Rabat	68	1013.3	22	WNW	10	○	19		24	18	1012.7	19	SW	06	◍	18
Fès	414	1009.9	32	NNW	02	○	15		33	19	1012.8	20	ENE	08	○	11
Meknès	549	1010.9	28	NW	10	○	15		30	17	1012.5	18	ENE	08	○	12
Nouasseur	200	1014.0	23	N	10	○	17		28	17	1013.3	17	C		◍	17
Casablanca	55	1015.0	21	N	10	◍	19		23	19	1012.7	19	WSW	04	◍	18
Ifrane (1)	1636		22	NNE	16	○	11		26	14		17	SSE	12	○	06
Khouribga (1)	776		27	NNW	16	○	15		32	15		17	NNE	04	○	11
Safi	25	1014.9	22	N	10	○	15		24	18	1014.2	18	ENE	08	◍	15
Kasba-Tadla	504	1006.7	36	SW	04	○	09		37	18	1012,4	18	C		○	14
Midelt (1)	1520		30	C		○	-02		32	13		13	C		◍	08
Mogador	8	1014.9	19	N	10	○	18		19	16	1014.7	16	C		◍	16
Marrakech	466	1008.6	33	N	10	○	12		34	15	1012.0	15	WNW	06	○	15
Agadir	19	1013.3	22	S	02	○	18		24	19	1013.7	19	C		◍	16
Ouarzazate (1)	1133		35	ESE	12	○	01		36	16		16	C		○	03
Tindouf	451	1005.9	37	W	04	○	03		39	16	1009.3	16	NW	06	○	12
Fort-Trinquet	360	1008.7	37	NNE	10	○	05		38	15	1012.0	15	N	14	○	15
Colomb-Bechar (1)	770		37	SW	08	◍	04		38	25		25	N	02	◍	04
Oran	180	1016.0	25		14	○	12		27	17	1017.5	18	ENE	06	◍	15
Porto	103	1021.6	23	N	12	○	16		26	16	1022.8	16	NNE	08	○	13
Cap St-Vincent	48	1014.9	25	N	10	◍	19		26	14	1015.9	18	E	10	○	18
Lisbonne	70	1018.3	26	NNW	20	○	13		30	21	1019.0	21	NNE	14	○	12
Ponta Delgada	36	1031.3	20	ENE	10	◍	16		23	18	1030.6	18	NE	12	◍	15
Angra	31	1033.0	19	ENE	07	◍	17		22		1032.6	18	C		◍	17
Horta	61	1032.2	23	SSE	02	◍	17		24	18	1031.6	18	NE	06	◍	16
Flores	40							TR		19	1031.7	19	SSE	03	◍	17
Funchal	110	1021.2	20	N	13	◍	16		22							
Teneriffe	37	1017.2		N	10	○				18	1016.2	18	N	22	◍	13
Cap Juby	5										1015.8	18	NW	10	◍	15
Villa Cisneros	6	1016.6		N	10	◍					1014.8	17	NNE	29	◍	16

(1) Pression réduite au niveau de la station.

Prévisions pour la journée du 20 JUIN 1956.

Persistance du temps chaud sur l'ensemble du pays. Le ciel sera clair sur l'intérieur, brumeux sur les régions côtières en début de journée, clair ensuite.

Vent d'Est modéré type chergui sur l'intérieur, assez fort sur le détroit de Gibraltar et au Col du Touahar. Brises maritimes relativement fraiches sur le littoral.

Température en hausse sensible.

La mer sera belle, la houle de Nord faible 1m environ.

≡V≡

OBSERVATIONS DES PORTS A 0600 TU

STATIONS	ETAT DE LA MER	ETAT DE LA HOULE: Direction	Hauteur en mètres	Période en sec.	Hauteur maximum depuis 06 la veille
Cap Spartel	Agitée	xx	xx		
Mehedya	Calme	W	0.50	06	Stat. 0.50m.
Rabat					
Casablanca					
Mazagan	Peu agit	WNW	1.50	10	Stat. 1.5m
Safi	Calme	NW	0.50	08	1m à 1800
Mogador	Peu agit	NW	1.50	04	Stat. 1.5m.
Agadir	Calme	WNW	0.50	12	1m à 1800 TU
ENREGISTREUR DE HOULE DE CASABLANCA-LIDO A 1100 TU					

SONDAGES AÉROLOGIQUES à 0800 TU

De gauche à droite, sous les noms de chaque station : Altitude en m. ; direction d'où vient le vent ; vitesse en nœuds.

FES			MARRAKECH			KASBA-TADLA			TINDOUF			MIDELT			OUARZAZATE			FORT-TRINQUET		
500	ENE	19																500	N	29
1000	ESE	16	1000	W	05	1000	WSW	04	1000	SSW	14							1000	N	17
1500	SE	08	1500	N	03	1500	WSW	01	1500	SSW	16				1500	C		1500	WSW	23
2000	SSW	04	2000	ENE	06	2000	SSE	03	2000	SW	25	2000	ESE	14	2000			2000	WSW	23
2500	SE	08	2500	ENE	16	2500	SSE	03	2500	SSW	19	2500	SE	10	2500	SE	10			
3000	SSW	16	3000	ESE	08	3000	SSE	02	3000	SSW	19	3000	SSW	14	3000	SSE	10			
4000	SSW	19	4000	SSE	19	4000	SSW	05	4000	SSW	47	4000	SSW	23	4000	SSW	29			
5500	SSW	08	5500	S	14	5500	SW	11	5500	SSW	39	5500	WSW	12	5500	SSW	19			

LÉGENDE pour le caractère du temps :

- ○ Ciel clair.
- ○ Ciel peu nuageux.
- ◍ Ciel nuageux.
- ◍ Ciel couvert.
- ≡ Brouillard.
- = Brume.
- ∞ Brume sèche.
- • Pluie.
- Bruine.
- * Neige.
- Averse de pluie.
- Averse de neige.
- Averse de grêle.
- TR Traces de pluie (moins de 0 mm. 1).
- Orage.
- Eclairs.
- Tempête de sable.
- Poussières ou sable brassés par le vent.
- Tourbillon de poussières ou sable.
- Grains.
- C Vent calme.

MINISTÈRE DES TRAVAUX PUBLICS, DES TRANSPORTS ET DU TOURISME
SECRÉTARIAT GÉNÉRAL A L'AVIATION CIVILE ET COMMERCIALE
DIRECTION DE LA MÉTÉOROLOGIE NATIONALE
SERVICE MÉTÉOROLOGIQUE DU MAROC

ANNÉE 1956 N° I72.

BULLETIN QUOTIDIEN DES RENSEIGNEMENTS DU MAROC

PUBLIÉ SOUS LA RESPONSABILITÉ DU DIRECTEUR DU SERVICE MÉTÉOROLOGIQUE DU MAROC

Situation en altitude à 0300 T.U. le 20 JUIN 1956 .

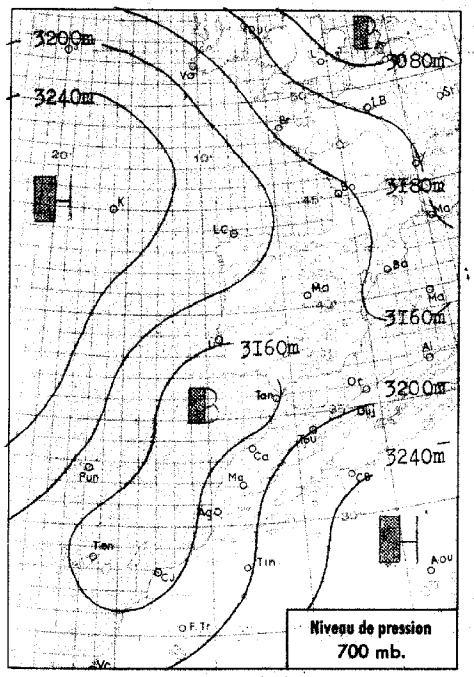

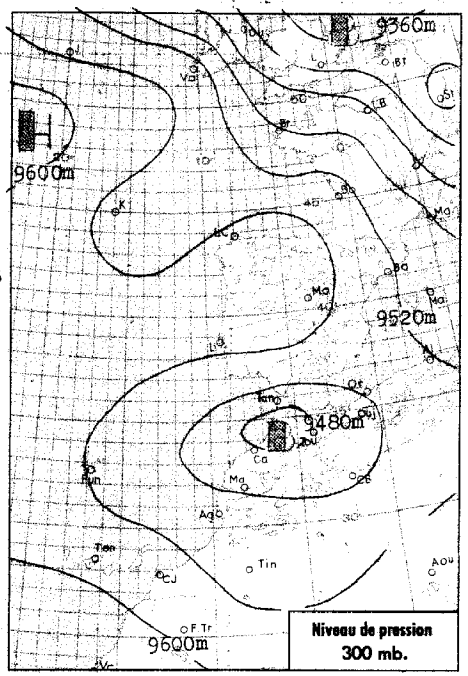

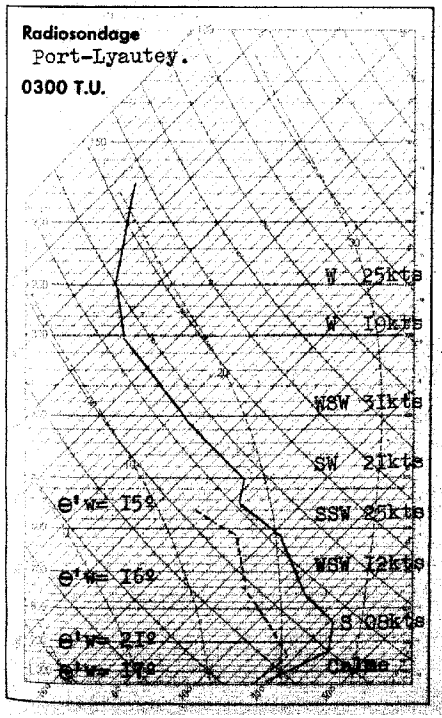

Analyse de la Situation à 0600 T.U.

Aucun changement notable de situation. Persistance du régime d'Est non perturbé sur le Maroc.

Le ciel est clair sur l'intérieur du pays, trés nuageux par stratus bas sur la bordure côtiére de Cap Juby à Arcila . On note des bancs de brouillard entre Port-Lyautey et Larache .

Le vent est variable faible sur le littoral, de secteur Est, faible sur l'intérieur du pays assez fort sur le Tangérois et au Col du Touhar.

La température est stationnaire sur l'intérieur, en hausse de I a 2° sur les régions côtiéres .

—o◉o—

LÉGENDE

- Front chaud en surface
- Front quasi-stationnaire
- Front froid en surface
- Occlusion
- Front intertropical
- A. — anticyclone
- D. — dépression

Les autres lignes sont les isobares au niveau de la mer, cotées en millibars.

Situation générale à 0600 T.U. le 20 JUIN 1956.

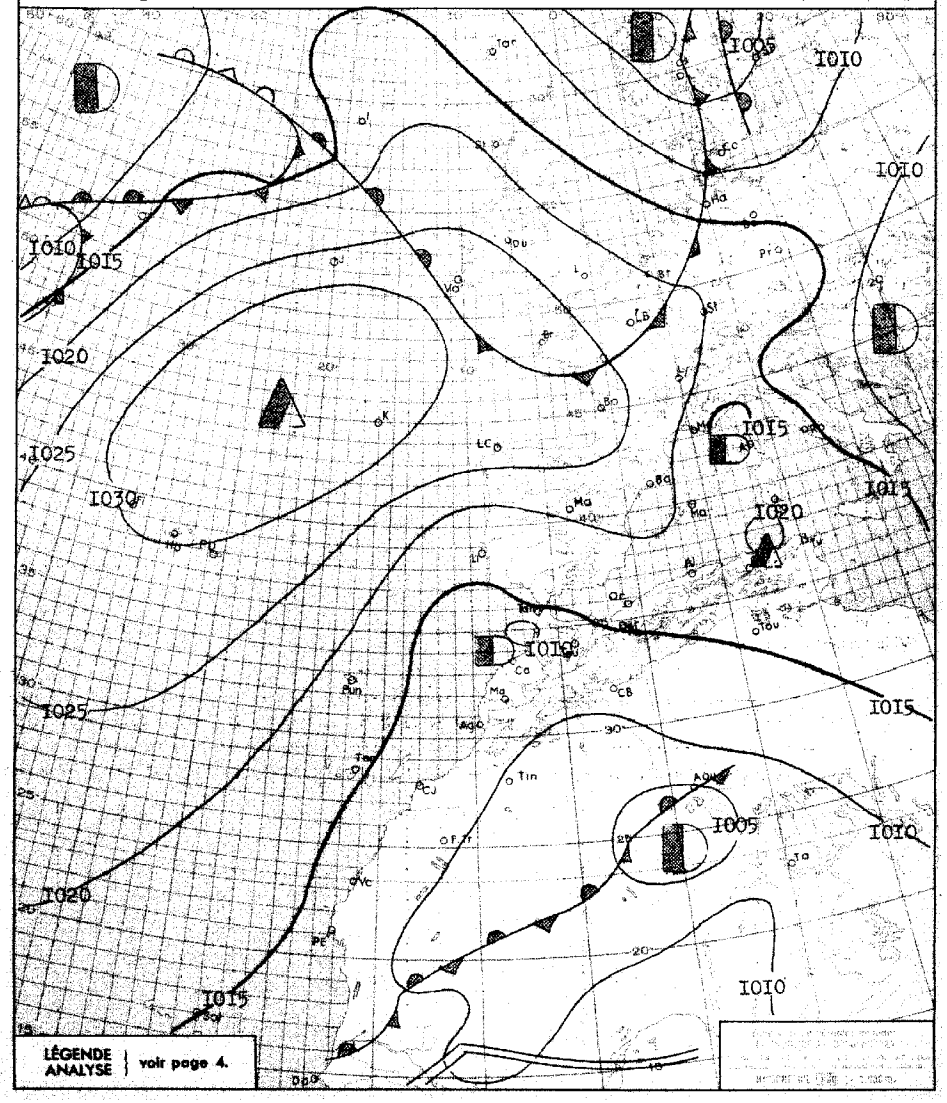

BULLETIN MÉTÉOROLOGIQUE DU MAROC

DU 20 JUIN 1956.

STATIONS	ALTITUDE (m) (de la cuvette du baromètre)	OBSERVATIONS DE 1800 TU la veille: Pression barométrique à 0 degré C et au niveau de la mer en millibars et dixièmes de millibars	Température de l'air en degré C	VENT: Direction	VENT: Vitesse en nœuds	Caractère du temps (voir légende)	Température du point de rosée en degré C	Hauteur de pluie tombée dans les 24 h. (de 6 à 6 h.) en millimètres	Maximum relevé à 18 h. la veille en degré C	Minimum relevé à 6 h. du matin en degrés C	OBSERVATIONS DE 0600 TU ce jour: Pression barométrique à 0 degré C et au niveau de la mer en millibars et dixièmes de millibars	Température de l'air en degré C	VENT: Direction	VENT: Vitesse en nœuds	Caractère du temps (voir légende)	Température du point de rosée en degré C
Tanger	86	1012.4	23	ENE	31	⊕	14		26	20	1013.1	20	ENE	25	○	13
Oujda	460	1012.6	20	WNW	14	○	15		25	14	1016.1	14	WSW	02	○	13
Port-Lyautey	6	1010.9	25	WSW	04	○	20		25	19	1011.1	19	C		,	19
Touahar	569	1008.7	27	E	34	○	13		29	15	1013.3	15	E	40	○	12
Rabat	68	1010.5	24	WNW	04	○	20		25	17	1011.8	18	SSW	02	≡	18
Fès	414	1008.5	32	ESE	10	○	13		34	17	1013.0	17	ENE	10	○	11
Meknès	549	1008.7	29	NW	10	○	17		33	18	1011.7	18	E	14	○	11
Nouasseur	200	1012.0	24	N	08	○	19		29	17	1012.4	18	W	06	◍	18
Casablanca	55	1012.3	21	NW	06	◍	21		24	19	1011.9	20	SW	05	◍	19
Ifrane (1)	1664		24	N	06	○	11		27	11		15	ENE	02	○	08
Khouribga (1)	776		29	NW	12	○	16		32	17		19	ENE	06	○	15
Safi	25	1013.0	20	WNW	04	◍	17		22	16	1012.4	19	C		◍	17
Kasba-Tadla	504	1006.7	34	S	04	○	14		35	19	1011.8	19	C		○	14
Midelt (1)	1520		31	WSW	19	○	-01		33	12		13	SW	02	○	10
Mogador	8	1013.3	19	C		○	18		21	17	1013.3	17	C		◍	17
Marrakech	466	1007.9	32	WSW	14	○	14		33	17	1012.1	17	WSW	03	○	10
Agadir	19	1011.9	22	W	08	○	16		22	17	1012.8	17	C		,	16
Ouarzazate (1)	1133		34	S	20	○	08		36	16		17	C		○	03
Tindouf	451	1005.5	38	C		○			38	21	1009.3	22	WNW	04	◍	12
Fort-Trinquet	360	1007.9	34	N	09	○	03		34	17	1010.7	17	N	10	○	11
Colomb-Bechar (1)	770		38	S	20	◍	07		40	25		27	ENE	12	○	05
Oran	180	1015.3	22	NE	16	○	12		27	16	1017.4	16	S	04	◍	13
Porto	103	1020.2	24	N	14	○	17		26	16	1020.4	19	ENE	04	○	12
Cap St-Vincent	48									14	1014.7	19	E	06	○	17
Lisbonne	70									21	1016.7	23	NNE	10	○	13
Ponta Delgada	36	1030.2	20	ENE	11	◍	17		23	17	1028.6	17	NE	20	▽	16
Angra	31	1031.4	21	ESE	07	◍	17	TR	21	28	1030.2	29	WSW	03	◍	16
Horta	61	1031.0	21	SSE	06	◍	16	TR	24	18	1029.5	28	S	02	◍	16
Flores	40	1031.2	20	SE	03	•	19	TR	20							
Funchal	110	1017.3	21	WSW	15	○	18		22	17	1017.7	07	N	13	○	14
Teneriffe	87	1014.0	22	N	15	○	14			18	1014.4	19	C		○	14
Cap Juby	5	1014.3	21	WNW	05	○	16			17	1014.2	18	NW	05	◍	16
Villa Cisneros	6	1013.8	21	N	25	○	17				1014.3	16	NNE	17	◍	16

(1) Pression réduite au niveau de la station.

Prévisions pour la journée du 21 JUIN 1956.

Persistance du même type de temps: chaud et clair sur l'intérieur du pays, relativement plus frais et brumeux en début de journée sur les régions côtière.

Vent variable faible sur le littoral, de secteur Est modéré sur l'intérieur, assez fort sur Tangérois et Col du Touhar.

Température stationnaire.

La mer sera belle en général, agitée dans le détroit, la houle de Nord, faible Im.

-o◍o-

OBSERVATIONS DES PORTS A 0600 TU

STATIONS	ETAT DE LA MER	ETAT DE LA HOULE: Direction	Hauteur en mètres	Période en sec.	Hauteur maximun depuis 06 la veille
Cap Spartel		E	xx	xx	Stat.
Mehedya	Calme	W	0.50	06	Stat. 0.50m
Rabat					
Casablanca					
Mazagan	Peu agit.	WNW	1.50	10	Stat. 1.50m
Safi					
Mogador	Belle	NW	Im	05	1.50 à 1800TU
Agadir	Calme				
ENREGISTREUR DE HOULE DE CASABLANCA-LIDO A 1100 TU					

SONDAGES AÉROLOGIQUES à 0800 TU

De gauche à droite, sous les noms de chaque station : Altitude en m.; direction d'où vient le vent; vitesse en nœuds.

TANGER			MARRAKECH			FORT-TRINQUET			FES			TINDOUF			KASBA-TADLA			MIDELT		
						500	NNE	14	500	E	16									
1000	ESE	04	1000	SSW	04	1000	NW	12	1000	ESE	17	1000	WNW	06						
1500	C	--	1500	ESE	12	1500	WSW	12	1500	ENE	02	1500	SE	12	1500	ESE	02			
2000	SSW	12	2000	SSW	16	2000	WSW	25	2000	SW	06	2000	SSE	12	2000	SSW	10	2000	SE	04
2500	SW	10	2500	SW	22	2500	WSW	25	2500	SSW	08	2500	SSW	19	2500	WSW	06	2500	SSW	16
3000	SW	08	3000	SW	27	3000	SW	27	3000	SSW	08	3000	SSW	19	3000	WSW	08	3000	SW	14
4000	WSW	17	4000	SW	35				4000	SW	21							4000	SW	21
5500	WSW	25																		

LÉGENDE pour le caractère du temps :

- ○ Ciel clair.
- ◐ Ciel peu nuageux.
- ◍ Ciel nuageux.
- ◍ Ciel couvert.
- ≡ Brouillard.
- = Brume.
- ∞ Brume sèche.
- • Pluie.
- ⁘ Bruine.
- * Neige.
- ▽ Averse de pluie.
- ▽ Averse de neige.
- ▽ Averse de grêle.
- TR Traces de pluie (moins de 0 mm. 1).
- Orage.
- Eclairs.
- Tempête de sable.
- Poussières ou sable brassés par le vent.
- Tourbillon de poussières ou sable.
- Grains.
- C Vent calme.

MINISTÈRE DES TRAVAUX PUBLICS, DES TRANSPORTS ET DU TOURISME
SECRÉTARIAT GÉNÉRAL A L'AVIATION CIVILE ET COMMERCIALE
DIRECTION DE LA MÉTÉOROLOGIE NATIONALE
SERVICE MÉTÉOROLOGIQUE DU MAROC

ANNÉE 1956 N° I73

BULLETIN QUOTIDIEN DES RENSEIGNEMENTS DU MAROC

PUBLIÉ SOUS LA RESPONSABILITÉ DU DIRECTEUR DU SERVICE MÉTÉOROLOGIQUE DU MAROC

Situation en altitude à 0300 T.U. le 21 JUIN 1956

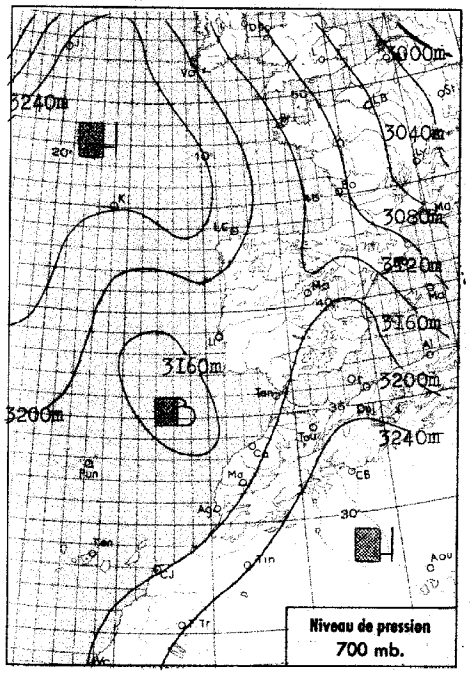

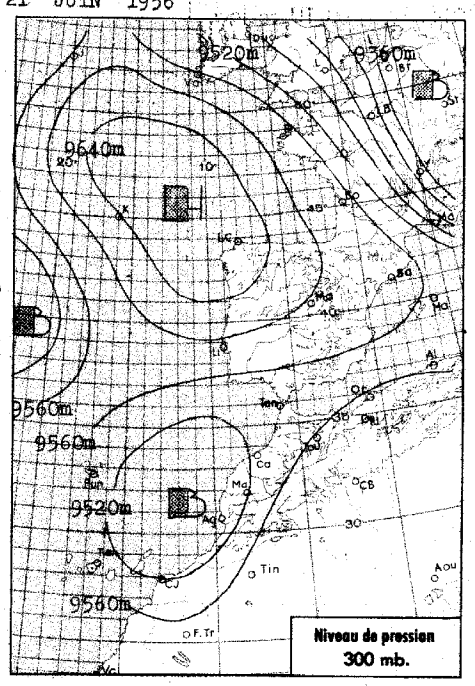

Radiosondage
Port-Lyautey
0300 T.U.

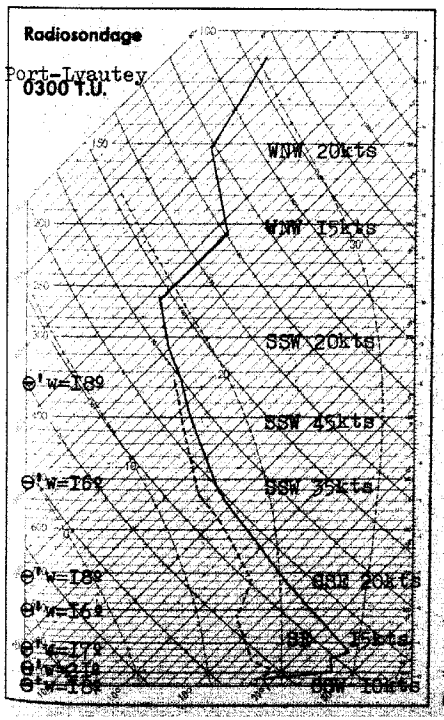

Analyse de la Situation à 0600 T.U.

Le creusement d'un minimum relatif dans le Golfe de Cadix détermine sur le Maroc l'établissement d'un courant tropical de Sud, instable en altitude.

Le ciel est nuageux par nuages moyens instables doublés, sur le littoral, de Stratus bas abondants.

Le vent, de Sud à Sud-Est en général, est assez fort, de secteur Est sur le Tangérois et la région de Taza.

La température demeure sensiblement stationnaire.

LÉGENDE

Front chaud en surface — Front quasi-stationnaire
Front froid en surface — Occlusion
Front intertropical — A. — anticyclone — D. — dépression

Les autres lignes sont les isobares au niveau de la mer, cotées en millibars.

Situation générale à 0600 T.U. le 21 JUIN 1956

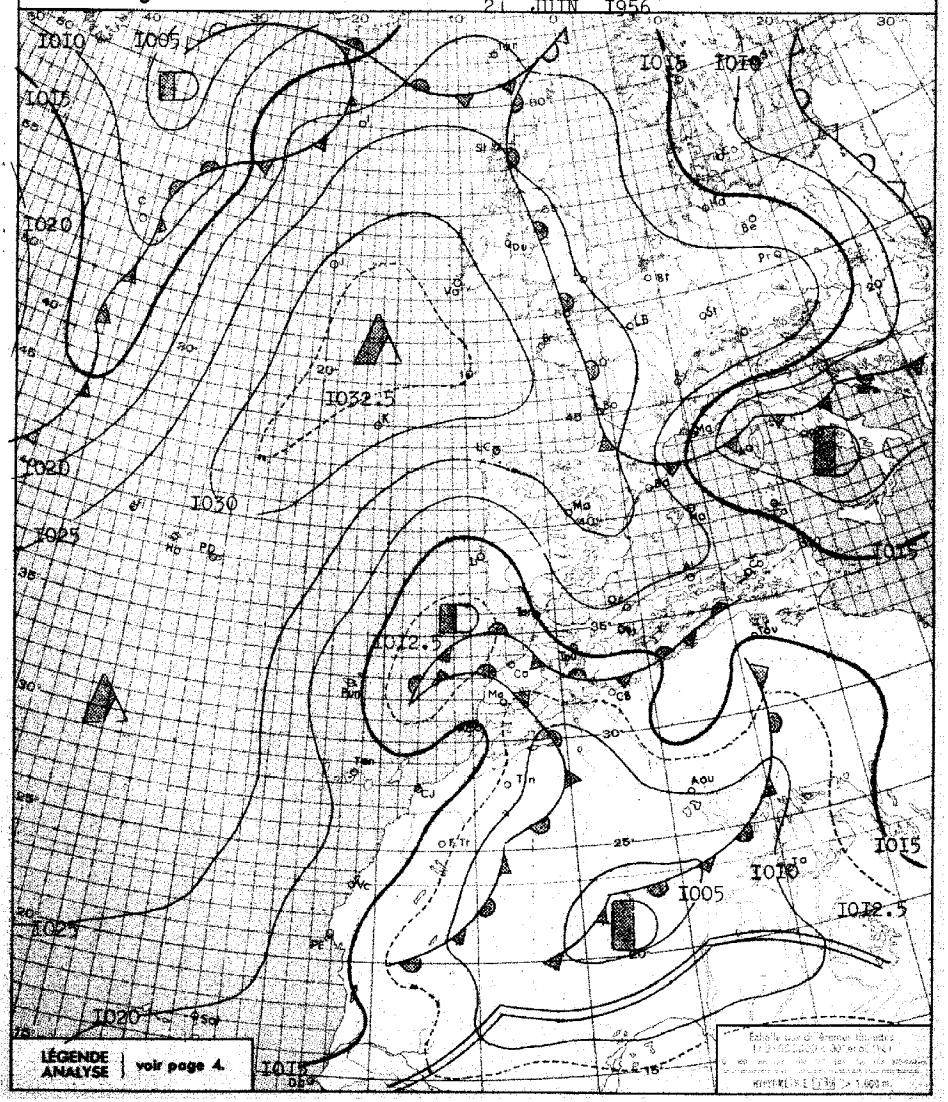

BULLETIN MÉTÉOROLOGIQUE DU MAROC

DU 21 JUIN 1956

STATIONS	ALTITUDE (m) (de la cuvette du baromètre)	OBSERVATIONS DE 1800 TU la veille: Pression barométrique à 0 degré C et au niveau de la mer en millibars et dixièmes de millibars	Température de l'air en degré C	VENT: Direction	VENT: Vitesse en nœuds	Caractère du temps (voir légende)	Température du point de rosée en degré C	Hauteur de pluie tombée dans les 24 h. (de 6 à 6 h.) en millimètres	Maximum relevé à 18 h. la veille en degré C	Minimum relevé à 6 h. du matin en degrés C	OBSERVATIONS DE 0600 TU ce jour: Pression barométrique à 0 degré C et au niveau de la mer en millibars et dixièmes de millibars	Température de l'air en degré C	VENT: Direction	VENT: Vitesse en nœuds	Caractère du temps (voir légende)	Température du point de rosée en degré C
Tanger	86	1013.1	23	ENE	29	○	14		26	20	1014.7	20	ENE	23	◍	15
Oujda	460	1014.7	19	NW	08	◐	13		23	13	1017.7	13	C		○	13
Port-Lyautey	6	1010.3	26	WNW	06	○	20		28	20	1013.2	21	WSW	02	◍	19
Touahar	569	1010.2	24	E	14	○	02	TR	31	15	1015.7	15	E	36	◍	15
Rabat	68	1010.7	25	WNW	08	○	18		27	18	1013.8	19	SSW	04	◐	18
Fès	414	1009.1	32	ESE	12	◍	14	01	33	18	1015.1	18	ESE	10	○	13
Meknès	549	1008.1	34	ENE	12	○	14	01	34	18	1013.9	18	E	12	◐	13
Nouasseur	200	1011.8	26	NNW	06	○	19		31	16	1014.8	17	W	04	◍	17
Casablanca	55	1011.9	23	WNW	10	○	21		24	18	1013.9	18	SW	08	◍	13
Ifrane (1)	1664		24	ENE	06	◍	11		29	15		19	ENE	14	○	03
Khouribga (1)	776		30	NNW	14	◍	13		37	18		19	SSE	04	◍	16
Safi	25	1013.4	19	WSW	14	◍	17		21	15	1014.6	17	WSW	06	◍	16
Kasba-Tadla	504	1005.6	38	C		◍	11		40	21	1011.3	23	SE	04	◍	17
Midelt (1)	1520		27	ESE	02	◍	02	TR	31	14		14	C		◍	09
Mogador	8	1013.9	19	SSW	04	◍	18		20	16	1014.9	16	SSE	04	○	16
Marrakech	466	1008.2	32	WNW	16	◍	17		35	18	1012.9	18	WSW	04	○	15
Agadir	19	1013.2	20	W	10	○	15	TR	22	12	1015.1	15	C		◍	14
Ouarzazate (1)	1133		34	S	24	○	01		37	20		20	C		◍	03
Tindouf	451	1005.5	40	SSW	04	◍	13		42	23	1010.5	23	NW	06	◍	11
Fort-Trinquet	360			NNE	20	◍	01		37	18	1013.0	18	NNE	12	○	14
Colomb-Béchar (1)	770		37	C		◍	07		39	27		28	NE	18	◍	07
Oran	180	1016.8	22	NNW	10	○	14		26	18	1018.5	19	NW	06	◍	16
Porto	103									20	1018.7	21	E	09	○	08
Cap St-Vincent	48	1015.1	23	NW	06	○	19		26							
Lisbonne	70	1014.2	30	NNW	20	○	17		32							
Ponta Delgada	36	1027.1	21	NE	14	◍	15	TR	22	18	1025.3	15	NE	08	◍	16
Angra	31	1028.9	21	ESE	07	◍	17	TR	22	17	1026.9	18	C		◍	17
Horta	61	1028.0	23	SSE	10	◍	17		23	18	1026.7	18	C		◍	15
Flores	40	1027.9	20	SE	08	○	19	TR	22	17	1025.6	19	SE	08	◍	16
Funchal	110	1016.7	20	N	13	◍	17		22	19	1016.6	19	N	10	◍	16
Teneriffe	37	1003.1	19	NW	15	≡	14			18	1016.3	18	WNW	02	∞	13
Cap Juby	5	1013.9	21	W	05	○	18			17	1015.9	19	NW	04	◍	16
Villa Cisneros	6	1014.4	21	N	15	○	16				1015.0	18	NE	21	◍	16

(1) Pression réduite au niveau de la station.

SONDAGES AÉROLOGIQUES à 0800 TU

De gauche à droite, sous les noms de chaque station : Altitude en m. ; direction d'où vient le vent ; vitesse en nœuds.

FES			KASBA-TADLA			MIDELT			TANGER			MARRAKECH			OUARZAZATE			FORT-TRINQUET		
500	ENE	17							500	ESE	29							500	N	16
1000	ESE	25	1000	SE	06				1000	SSE	17	1000	ESE	04				1000	SW	16
1500	SSE	12	1500	SSE	10				1500	SSW	23	1500	SE	10	1500	ESE	10	1500	W	16
2000	S	08	2000	SE	07	2000	SE	17	2000	SSW	19	2000	S	25	2000	SSE	14	2000	WSW	19
2500	SSE	10	2500	SSE	07	2500	SE	16	2500	SSW	23	2500	SSW	26	2500	SSE	12			
3000	SSE	14	3000	S	08	3000	SSE	12				3000	SSW	28	3000	SSE	24			
4000	SSW	17	4000	S	10	4000	S	21							4000	S	20			
5500	SW	21				5500	SSW	16												

Prévisions pour la journée du 22 JUIN 1956

Accentuation de la tendance orageuse. Le ciel sera généralement nuageux, avec développement de foyers orageux en montagne. Sur les côtes, temps couvert et brumeux le matin, peu nuageux l'après-midi.

Vent variable faible en général, d'Est assez fort sur les régions de Tanger et Taza.

Température stationnaire.

La mer, belle en général, sera agitée dans le Détroit, la houle de Nord faible 1m.

OBSERVATIONS DES PORTS A 0600 TU

STATIONS	ETAT DE LA MER	ETAT DE LA HOULE: Direction	Hauteur en mètres	Période en sec.	Hauteur maximun depuis 06 la veille
Cap Spartel	Calme	E	XX	XX	
Mehedya	Calme	W	0,5	06	Stat. 0,5m.
Rabat					
Casablanca	Belle	NW	I		Stat. 1m.
Mazagan	Peu agit	WNW	1,5	10	Stat. 1,5m.
Safi	Peu agit		I	XX	Stat. 1m.
Mogador	Belle	SW	0,5	05	1m à 1800TU
Agadir	Calme	WNW	0,5	14	1m à 1800TU
ENREGISTREUR DE HOULE DE CASABLANCA-LIDO A 1100 TU		NW	I	08	

LÉGENDE pour le caractère du temps :

- ○ Ciel clair.
- ◐ Ciel peu nuageux.
- ◍ Ciel nuageux.
- ◍ Ciel couvert.
- ≡ Brouillard.
- = Brume.
- ∞ Brume sèche.
- • Pluie.
- ⁘ Bruine.
- ✱ Neige.
- ▽ Averse de pluie.
- ▽ Averse de neige.
- ▽ Averse de grêle.
- TR Traces de pluie (moins de 0 mm. 1).
- Orage.
- < Eclairs.
- Tempête de sable.
- Poussières ou sable brassés par le vent.
- Tourbillon de poussières ou sable.
- V Grains.
- C Vent calme.

Situation en altitude à 0300 T.U. le 22 JUIN 1956.

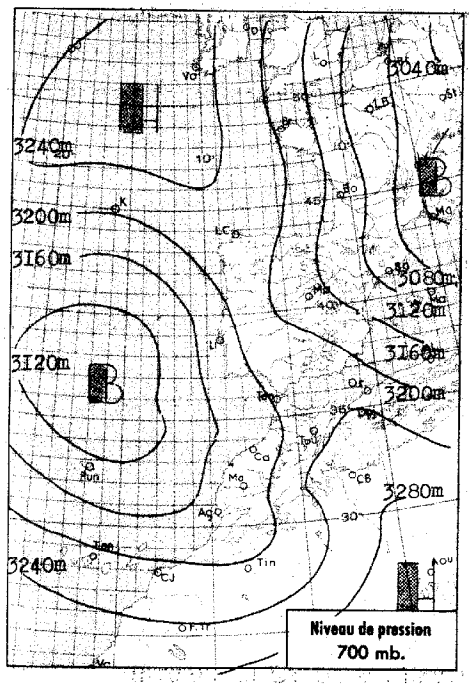

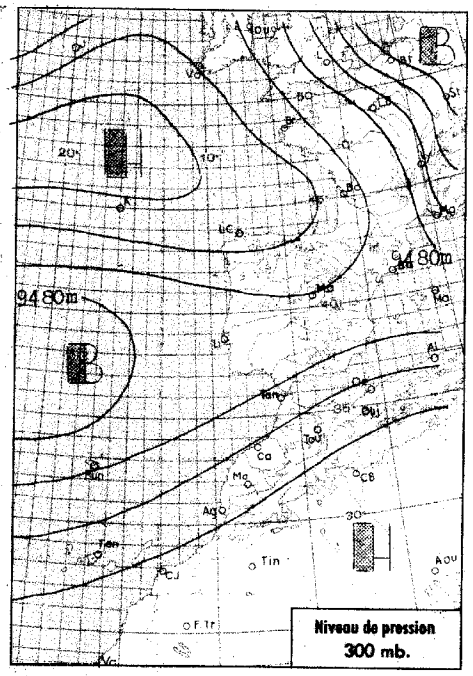

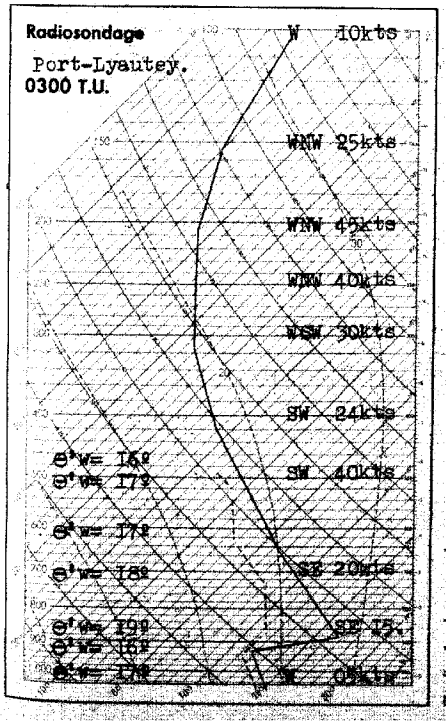

Analyse de la Situation à 0600 T.U.

Les infiltrations froides de Nord-Est ont atteint l'Atlantique à proximité du Portugal y provoquant un creusement sensible. Il s'ensuit des pénétrations maritimes d'Ouest sur le Maroc Occidental où le ciel est couvert sur le littoral et la vallée du Sebou, peu nuageux ailleurs.

D'autre part la légère tendance orageuse persiste sur le relief et l'Oriental, le ciel y est peu nuageux par nuages moyens.

Le vent est variable faible, de secteur Ouest dominant.

La température est sensiblement stationnaire sur le littoral, en baisse de 3 à 4° sur l'intérieur.

≡V≡

LÉGENDE

- Front chaud en surface
- Front quasi-stationnaire
- Front froid en surface
- Occlusion
- Front intertropical
- A. — anticyclone
- D. — dépression

Les autres lignes sont les isobares au niveau de la mer, cotées en millibars.

MINISTÈRE DES TRAVAUX PUBLICS, DES TRANSPORTS ET DU TOURISME
SECRÉTARIAT GÉNÉRAL A L'AVIATION CIVILE ET COMMERCIALE
DIRECTION DE LA MÉTÉOROLOGIE NATIONALE
ANNÉE 1956
SERVICE MÉTÉOROLOGIQUE DU MAROC
N° 174

BULLETIN QUOTIDIEN DES RENSEIGNEMENTS DU MAROC

PUBLIÉ SOUS LA RESPONSABILITÉ DU DIRECTEUR DU SERVICE MÉTÉOROLOGIQUE DU MAROC

Situation générale à 0600 T.U. le 22 JUIN 1956.

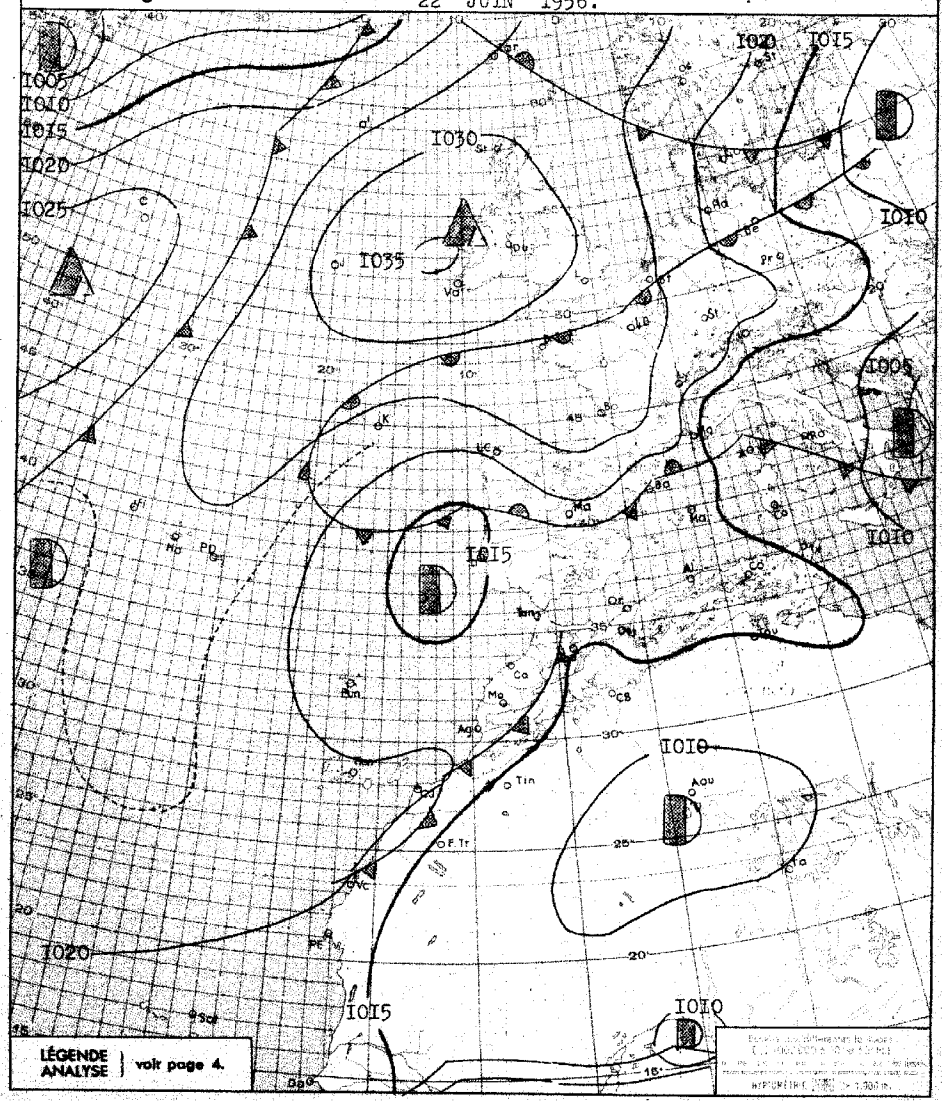

BULLETIN MÉTÉOROLOGIQUE DU MAROC

DU 22 JUIN 1956.

STATIONS	ALTITUDE (m) (de la cuvette du baromètre)	OBSERVATIONS DE 1800 TU la veille: Pression barométrique à 0 degré C et au niveau de la mer en millibars et dixièmes de millibars	Température de l'air en degré C	VENT: Direction	VENT: Vitesse en nœuds	Caractère du temps (voir légende)	Température du point de rosée en degré C	Hauteur de pluie tombée dans les 24 h. (de 6 à 6 h.) en millimètres	Maximum relevé à 18 h. la veille en degré C	Minimum relevé à 6 h. du matin en degrés C	OBSERVATIONS DE 0600 TU ce jour: Pression barométrique à 0 degré C et au niveau de la mer en millibars et dixièmes de millibars	Température de l'air en degré C	VENT: Direction	VENT: Vitesse en nœuds	Caractère du temps (voir légende)	Température du point de rosée en degré C
Tanger	86	1014.0	26	ESE	19	◍	14	TR	28	18	1017.8	19	WSW	04	,	18
Oujda	460	1012,6	24	C		◍	18		34	15	1018.8	18	C		○	14
Port-Lyautey	6	1014.9	23	WNW	05	◍	20		23	21	1017.5	21	WSW	04	◍	17
Touahar	569			SE	04	▽	16	02	33	17	1015.4	18	WNW	18	◍	16
Rabat	68	1014.5	22	WNW	12	◍	19		23	19	1018.4	19	SW	04	◍	17
Fès	414	1013.4	29	S	08	◍	13	01	32	17	1018.0	17	WNW	07	◍	16
Meknès	549	1013.2	22	WSW	10	◍	19	TR	32	16	1017.9	16	WNW	02	,	16
Nouasseur	200	1011.4	22	WNW	10	◍	20		23	16	1018.3	18	C		◍	16
Casablanca	55	1014.8	25	NNW	10	○	17		28	18	1017.6	20	SSW	06	◍	18
Ifrane (1)	1664		20	SW	08	•	08	08	28	17		20	SSE	06	○	06
Khouribga (1)	776		26	NW	16	◍			36	13		14	NNW	06	◍	14
Safi	25	1015.2	19	WSW	14	◍	16		23	18	1018.7	19	WSW	06	◍	17
Kasba-Tadla	504	1009.4	34	S	04	◍	14		41	17	1018.6	17	C		○	14
Midelt (1)	1520		29	SSW	10	◍	-02		32	16		16	N	02	○	07
Mogador	8	1016.7	19	SW	10	◍	18		21	18	1019.3	19	C		◍	18
Marrakech	466	1011.1	31	WNW	10	○	15		33	15	1018.1	15	WNW	04	S	14
Agadir	19	1016.1	20	WSW	08	○	15		22	12	1018.7	16	ENE	04	≡	15
Ouarzazate (1)	1133		34	ESE	16	◍	06	TR	36	17		17	C		○	-01
Tindouf	451	1007.0	40	NW	06	○	16		42	22	1012.0	22	NW	10	○	08
Fort-Trinquet	360	1010.3	26	NNW	10	○	00		37	21	1013.2	21	N	17	○	07
Colomb-Bechar (1)	770		37	ENE	02	○	04		38	25		28	C		○	07
Oran	180	1015.4	23	NNW	10	◍	17		27	16	1016.3	18	C		◍	16
Porto	103									21	1015.0	22	ESE	02	◍	13
Cap St-Vincent	48	1012.9	20	SE	19	○	20		21	18	1015.2	19	S	08	◍	19
Lisbonne	70									18	1015.2	18	SSE	12	◍	16
Ponta Delgada	36	1024.1	20	NNE	10	◍	15	TR	21	10	1022.9	18	WNW	06	◍	16
Angra	31	1025.4	21	ENE	06	◍	15		22		1024.2	19	C		◍	15
Horta	61	1026.4	23	SW	02	◍	17		25	19	1024.3	19	C		◍	16
Flores	40									15	1022.9	19		09	◍	17
Funchal	110	1017.5	20	NE	08	◍	15		21	18	1018.8	18	N	09	◍	16
Teneriffe	37									17	1018.6	18	NW	04	○	15
Cap Juby	5										1019.7	19	NW	04	◍	16
Villa Cisneros	6										1019.1	18	N	23	◍	16

(1) Pression réduite au niveau de la station.

SONDAGES AÉROLOGIQUES à 0800 TU

De gauche à droite, sous les noms de chaque station : Altitude en m.; direction d'où vient le vent; vitesse en nœuds.

FORT-TRINQUET			OUARZAZATE			MIDELT			RABAT		
500	NNE	17							500	WSW	12
1000	NNE	45									
1500	NW	08	1500	C							
2000	NNW	10	2000	SSE	14	2000	SE	17			
			2500	SSE	12	2500	SE	14			
			3000	SSW	13	3000	SSE	12			
						4000	SSW	17			

Prévisions pour la journée du 23 JUIN 1956.

Entrées maritimes sur l'ensemble de l'Occidental où le ciel sera trés nuageux le matin, nuageux ensuite. Sur le relief persistance de la faible tendance orageuse, ciel peu nuageux à nuageux.

Vent faible d'Ouest-Sud-Ouest.

Température en légère baisse puis stationnaire.

La mer sera belle, la houle de Nord-Ouest, faible 1m environ.

≡V≡

OBSERVATIONS DES PORTS A 0600 TU

STATIONS	ETAT DE LA MER	ETAT DE LA HOULE: Direction	Hauteur en mètres	Période en sec.	Hauteur maximun depuis 06 la veille
Cap Spartel	Calme	xx	xx		
Mehedya	Calme	NNW	0.50	06	Stat. 0.50m.
Rabat					
Casablanca	Belle	NW	0.50		
Mazagan	Peu agit	WNW	1.50	10	Stat. 1.50m.
Safi	Belle	WNW	0.50	08	1.5m à 1800.
Mogador					
Agadir	Calme	WNW	0.50	06	Stat. 0.50m.
ENREGISTREUR DE HOULE DE CASABLANCA-LIDO A 1100 TU		NW	0.50	08	

LÉGENDE pour le caractère du temps :

- ○ Ciel clair.
- ◐ Ciel peu nuageux.
- ◍ Ciel nuageux.
- ◍ Ciel couvert.
- ≡ Brouillard.
- = Brume.
- ∞ Brume sèche.
- • Pluie.
- ⁹ Bruine.
- ✱ Neige.
- ▽ Averse de pluie.
- ▽ Averse de neige.
- ▽ Averse de grêle.
- TR Traces de pluie (moins de 0 mm. 1).
- Orage.
- Eclairs.
- Tempête de sable.
- Poussières ou sable brassés par le vent.
- Tourbillon de poussières ou sable.
- Grains.
- Vent calme.

MINISTÈRE DES TRAVAUX PUBLICS, DES TRANSPORTS ET DU TOURISME
SECRÉTARIAT GÉNÉRAL A L'AVIATION CIVILE ET COMMERCIALE
DIRECTION DE LA MÉTÉOROLOGIE NATIONALE
SERVICE MÉTÉOROLOGIQUE DU MAROC

ANNÉE 1956 N° I75.

BULLETIN QUOTIDIEN DES RENSEIGNEMENTS DU MAROC

PUBLIÉ SOUS LA RESPONSABILITÉ DU DIRECTEUR DU SERVICE MÉTÉOROLOGIQUE DU MAROC

Situation générale à 0600 T.U. le 23 JUIN I956.

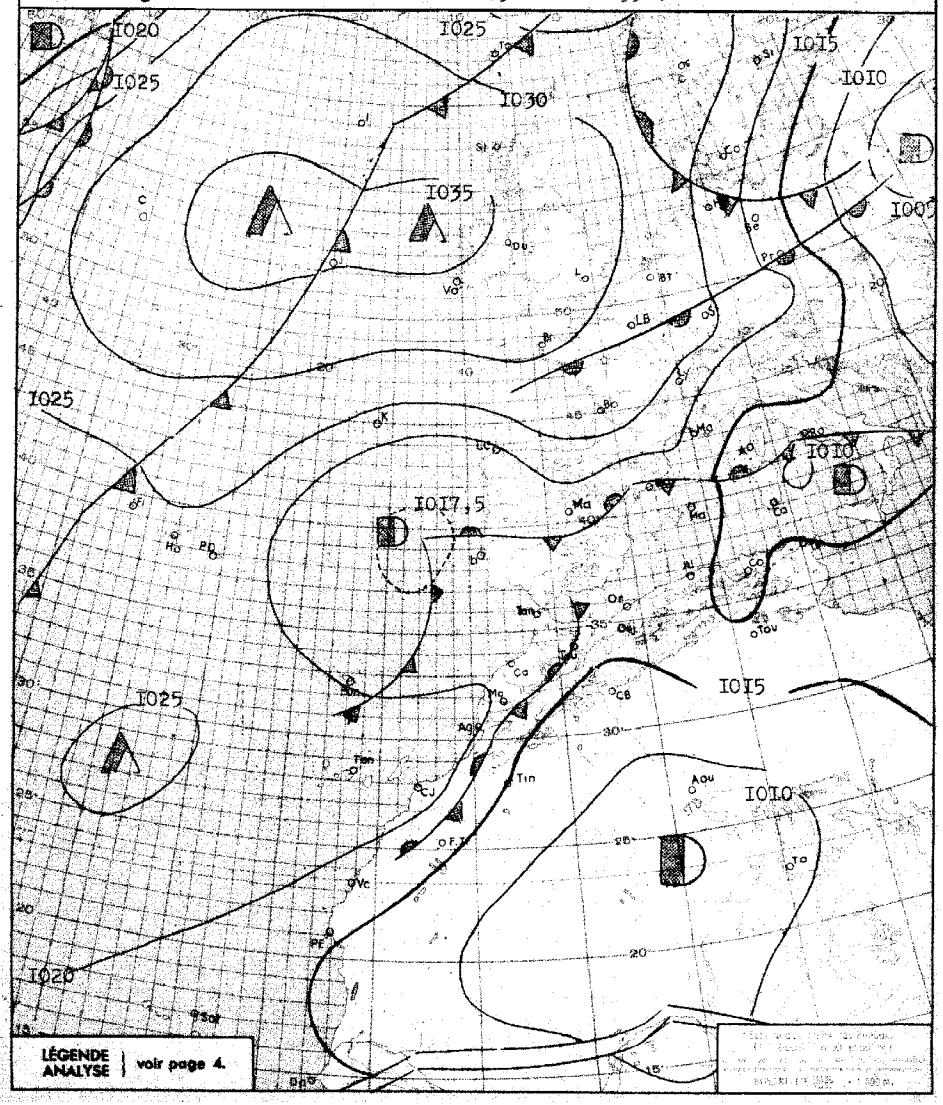

Situation en altitude à 0300 T.U. le 23 JUIN I956.

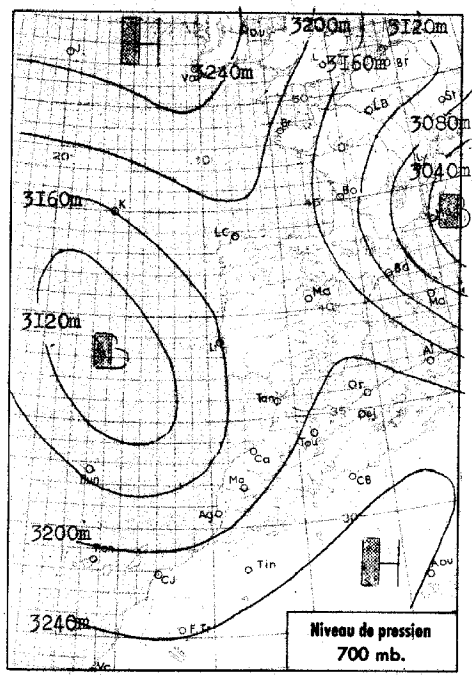

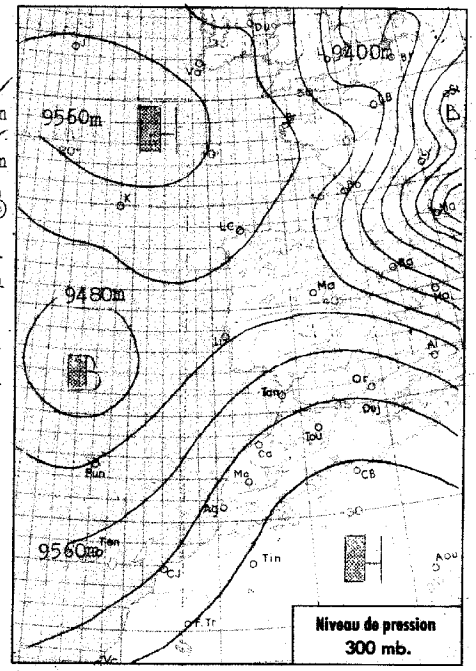

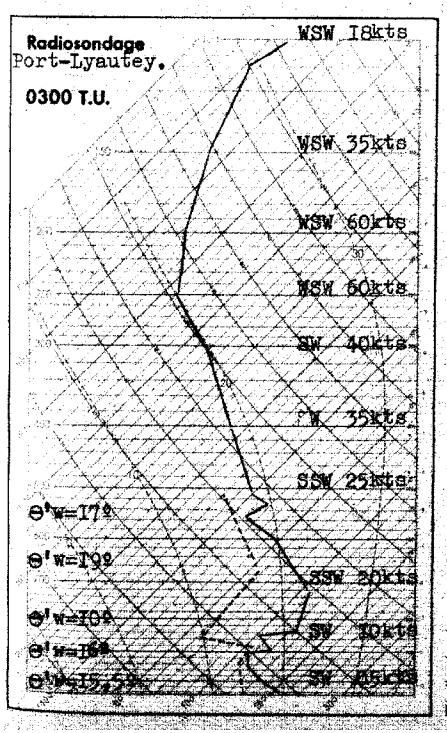

Analyse de la Situation à 0600 T.U.

Peu d'évolution par rapport à la veille . Le minimum dépressionnaire, situé au large du Portugal continue à diriger sur le Maroc des pénétrations maritimes d'Ouest .

Le ciel est couvert sur une large bande côtiére et la vallée du Sebbou, généralement clair ailleurs .

Le vent est faible de secteur Ouest .

La température sans changement .

-o0o-

LÉGENDE

Front chaud en surface — Front quasi-stationnaire
Front froid en surface — Occlusion
Front intertropical — A. — anticyclone — D. — dépression

Les autres lignes sont les isobares au niveau de la mer, cotées en millibars.

BULLETIN MÉTÉOROLOGIQUE DU MAROC

DU 23 JUIN 1956.

STATIONS	ALTITUDE (m) (de la cuvette du baromètre)	OBSERVATIONS DE 1800 TU la veille: Pression barométrique à 0 degré C et au niveau de la mer en millibars et dixièmes de millibars	Température de l'air en degré C	VENT: Direction	VENT: Vitesse en nœuds	Caractère du temps (voir légende)	Température du point de rosée en degré C	Hauteur de pluie tombée dans les 24 h. (de 6 à 6 h.) en millimètres	Maximum relevé à 18 h. la veille en degré C	Minimum relevé à 6 h. du matin en degrés C	OBSERVATIONS DE 0600 TU ce jour: Pression barométrique à 0 degré C et au niveau de la mer en millibars et dixièmes de millibars	Température de l'air en degré C	VENT: Direction	VENT: Vitesse en nœuds	Caractère du temps (voir légende)	Température du point de rosée en degré C
Tanger	86	1018.8	23	WSW	10	○	17		24	17	1018.8	18	WNW	04	◍	16
Oujda	460	1013.5	22	NW	10	○	19		29	16	1016.3	16	C		◍	16
Port-Lyautey	6	1018.8	23	WNW	08	○	18		24	20	1018.8	20	C		◍	17
Touahar	569	1015.4	23	W	22	○	16		25	15	1017.5	15	W	08	○	14
Rabat	68	1019.0	21	WNW	10	◍	17		23	19	1019.5	20	WNW	06	◍	18
Fès	414	1016.8	26	WNW	02	○	17	TR	27	15	1018.3	17	WSW	02	◍	15
Meknès	549	1017.0	25	NW	06	○	16	TR	25	16	1018.2	10	C		◍	15
Nouasseur	200	1019.7	21	N	10	◍	17		27	18	1019.8	18	NNE	04	◍	15
Casablanca	55	1019.9	21	WNW	10	◍	18		24	19	1019.5	19	N	08	◍	15
Ifrane (1)	1664		21	WSW	02	○	15		24	10		14	C		○	11
Khouribga (1)	776		27	NNW	10	○	09		29	13		14	NNW	10	=	14
Safi	25	1020.3	21	WNW	06	◍	17		22	14	1020.0	19	C		○	15
Kasba-Tadla	504	1014.5	31	W	06	○	14		32	16	1018.7	16	W	04	○	13
Midelt (1)	1520		25	WNW	21	◍	12		34	14		14	C		○	10
Mogador	8	1020.2	20	WNW	08	○	19		21							
Marrakech	466	1014.8	30	NW	08	○	10		31	15	1019.0	15	WSW	08	○	14
Agadir	19	1017.1	22	W	10	○	19		23	16	1019.6	18	ENE	04	◍	16
Ouarzazate (1)	1133		35	SSE	12	○	-05		37	17		17	C		○	01
Tindouf	451	1009.5	39	NW	19	○	14		41	20	1014.1	20	NW	04	○	10
Fort-Trinquet	360	1011.6	37	N	14	○	07		39	19	1015.9	19	NNW	14	○	11
Colomb-Bechar (1)	770		39	WSW	10	◍	11		40	29		30	ENE	24	○	11
Oran	180	1015.2	24	NNW	08	○	16		28	17	1017.7	19	C		◍	15
Porto	103	1017.6	21	WSW	03	○	15		23		1018.5	16	SSW	XX	◍	16
Cap St-Vincent	48	1017.9	19	W	10	◍	19		22	17	1017.7	15	W	10	◍	17
Lisbonne	70	1016.7	21	SW	20	○	18	TR	24	16	1018.3	17	WSW	08	◍	15
Ponta Delgada	36	1023.2	22	WNW	13	◍	15		23	17	1022.8	18	NW	08	◍	17
Angra	31	1023.4	22	NNW	07	◍	14		22	17	1024.1	17	C		○	15
Horta	61	1024.3	26	SW	06	◍	14		26	17	1023.9	18	C		○	15
Flores	40							04		19	1022.0	20	SSE	08	▽	20
Funchal	110	1020.2	20	N	05	◍	15		20	17	1020.5	18	N	07	◍	12
Teneriffe	37															
Cap Juby	5	1020.1	20	N	15	◍	15			17	1020.6	19	N	10	◍	15
Villa Cisneros	6	1017.1	21	N	20	○	16				1018.5	16	SSW	21	○	16

(1) Pression réduite au niveau de la station.

Prévisions pour la journée du 24 JUIN 1956.

Même type de temps que la veille. Le ciel sera trés nuageux le matin sur une large bande côtiére et la vallée du Sebbou, peu nuageux ensuite.

Beau temps généralement clair ailleurs.

Le vent sera faible de secteur Ouest, la température stationnaire.

La mer sera peu agitée. La houle de Nord-Ouest, faible 1m environ.

-o◍o-

OBSERVATIONS DES PORTS A 0600 TU

STATIONS	ETAT DE LA MER	ETAT DE LA HOULE: Direction	Hauteur en mètres	Période en sec.	Hauteur maximun depuis 06 la veille
Cap Spartel	Calme	xx	xx	xx	
Mehedya	Calme	W	0.50	06	Stat. 0.50m
Rabat					
Casablanca	Calme	NW	0.50		
Mazagan	Belle	WNW	1	10	1.5m à 1800TU
Safi					
Mogador	Belle	NW	0.50	04	Stat. 0.50m
Agadir	Calme	WNW	0.50	08	1m à 1800 TU
ENREGISTREUR DE HOULE DE CASABLANCA-LIDO A 1100 TU		NW	0.50	08	

SONDAGES AÉROLOGIQUES à 0800 TU

De gauche à droite, sous les noms de chaque station : Altitude en m.; direction d'où vient le vent; vitesse en nœuds.

FORT-TRINQUET			OUARZAZATE			TINDOUF			MIDELT		
500	NNE	23									
1000	N	21				1000	NNW	14			
1500	NNE	16				1500	WNW	19			
2000	NNW	10	2000	WNW	11	2000	WNW	16	2000	WSW	06
2500	W	06	2500	WNW	14	2500	WNW	16	2500	SSE	14
3000	WSW	10	3000	WSW	12	3000	WNW	26	3000	S	14
4000	SW	17	4000	WSW	09	4000	WNW	23	4000	SSW	23
5500	SW	08	5500	WSW	11	5500	WNW	37			

LÉGENDE pour le caractère du temps :

- ○ Ciel clair.
- ◐ Ciel peu nuageux.
- ◍ Ciel nuageux.
- ◍ Ciel couvert.
- ≡ Brouillard.
- = Brume.
- ∞ Brume sèche.
- • Pluie.
- ⁹ Bruine.
- * Neige.
- ▽ Averse de pluie.
- ▽ Averse de neige.
- ▽ Averse de grêle.
- TR Traces de pluie (moins de 0 mm. 1).
- Orage.
- < Eclairs.
- Tempête de sable.
- Poussières ou sable brassés par le vent.
- Tourbillon de poussières ou sable.
- Grains.
- C Vent calme.

MINISTÈRE DES TRAVAUX PUBLICS, DES TRANSPORTS ET DU TOURISME
SECRÉTARIAT GÉNÉRAL A L'AVIATION CIVILE ET COMMERCIALE
DIRECTION DE LA MÉTÉOROLOGIE NATIONALE
ANNÉE 1956 — SERVICE MÉTÉOROLOGIQUE DU MAROC — N° 176

BULLETIN QUOTIDIEN DES RENSEIGNEMENTS DU MAROC

PUBLIÉ SOUS LA RESPONSABILITÉ DU DIRECTEUR DU SERVICE MÉTÉOROLOGIQUE DU MAROC

Situation générale à 0600 T.U. le 24 JUIN 1956.

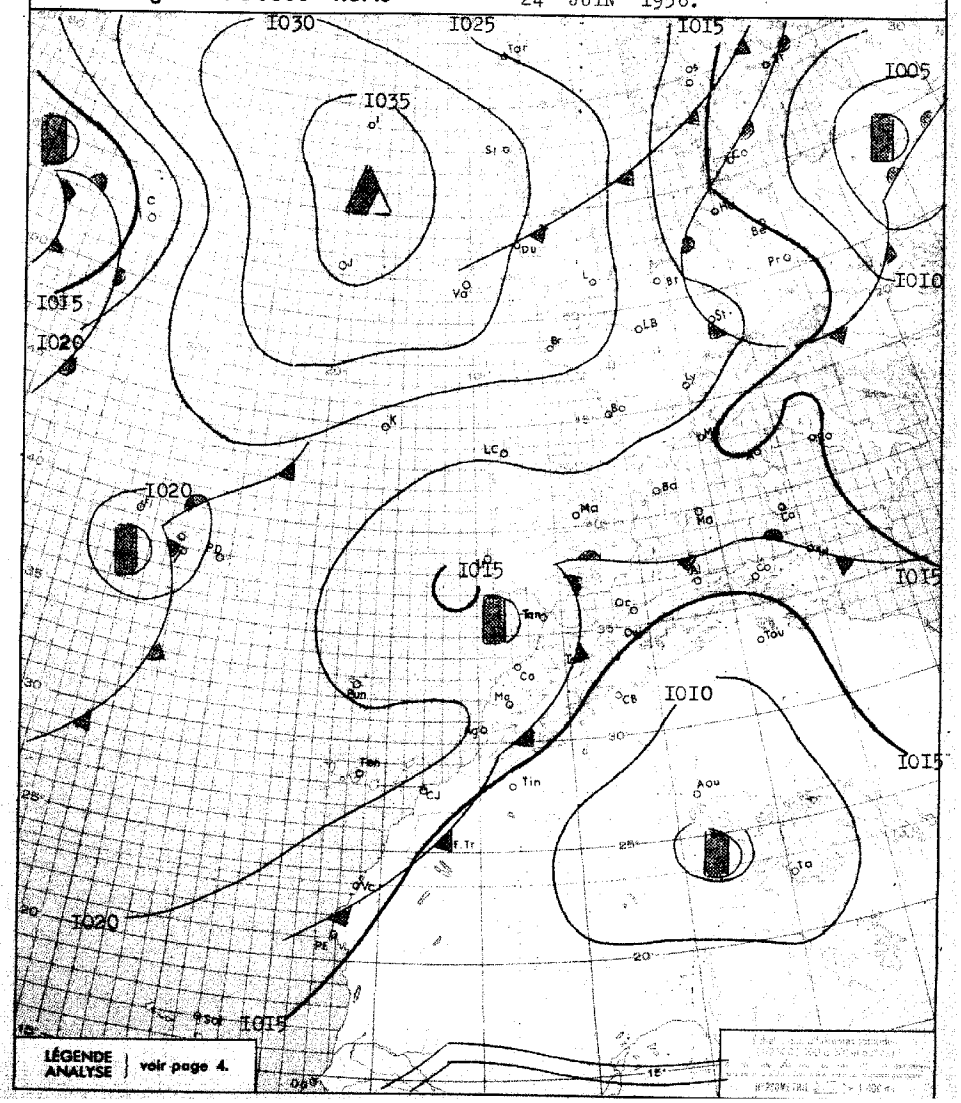

Situation en altitude à 0300 T.U. le 24 JUIN 1956.

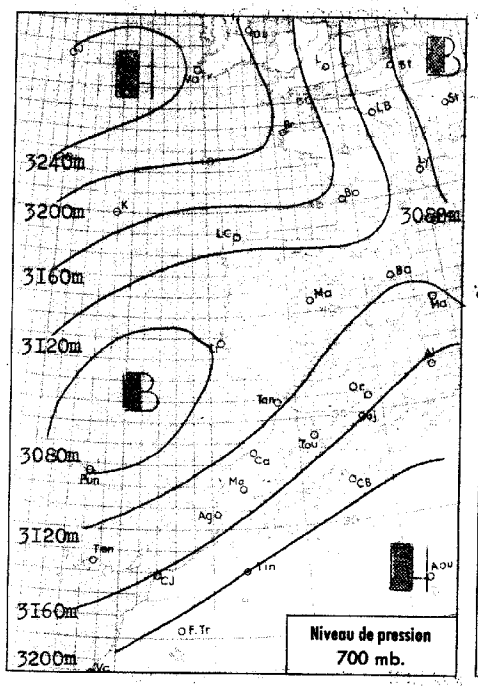

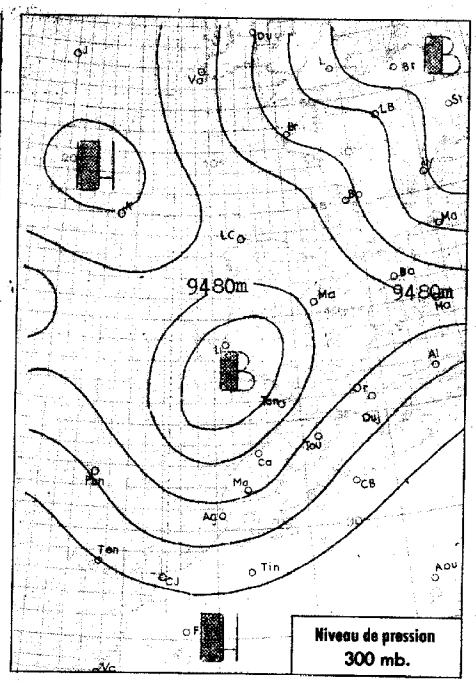

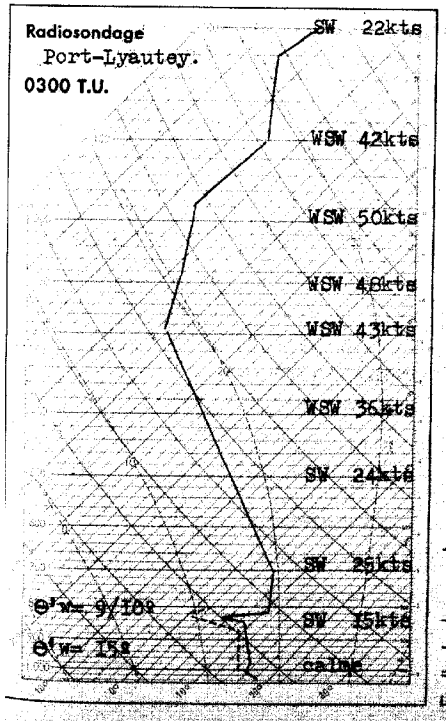

Analyse de la Situation à 0600 T.U.

L'air relativement froid trés évolué qui intéressait le proche atlantique a gagné l'ensemble du Maroc Occidental y provoquant un léger changement du type de temps.

Le ciel est trés nuageux sur l'ensemble de l'Occidental, généralement clair ailleurs.

Le vent est variable faible, la température en légère baisse.

LÉGENDE

- Front chaud en surface
- Front quasi-stationnaire
- Front froid en surface
- Occlusion
- Front intertropical
- A. — anticyclone
- D. — dépression

Les autres lignes sont les isobares au niveau de la mer, cotées en millibars.

BULLETIN MÉTÉOROLOGIQUE DU MAROC

DU 24 JUIN 1956.

STATIONS	ALTITUDE (m) (de la cuvette du baromètre)	OBSERVATIONS DE 1800 TU la veille: Pression barométrique à 0 degré C et au niveau de la mer en millibars et dixièmes de millibars	Température de l'air en degré C	VENT: Direction	VENT: Vitesse en nœuds	Caractère du temps (voir légende)	Température du point de rosée en degré C	Hauteur de pluie tombée dans les 24 h. (de 6 à 6 h.) en millimètres	Maximum relevé à 18 h. la veille en degré C	Minimum relevé à 6 h. du matin en degrés C	OBSERVATIONS DE 0600 TU ce jour: Pression barométrique à 0 degré C et au niveau de la mer en millibars et dixièmes de millibars	Température de l'air en degré C	VENT: Direction	VENT: Vitesse en nœuds	Caractère du temps (voir légende)	Température du point de rosée en degré C
Tanger	86	1018.7	22	WNW	10	○	17		23	14	1018.8	15	ENE	04	◍	14
Oujda	460	1014.1	22	NW	04	○	14		26	16	1015.4	17	NW	02	◍	14
Port-Lyautey	6	1018.5	23	NNW	08	◍	17		24	18	1018.1	18	C		◍	17
Touahar	569	1014.3	22	WSW	19	◍	16		23	16	1016.9	16	W	12	○	13
Rabat	68	1018.6	22	NW	10	◍	16		23	16	1019.1	16	WSW	02	◍	16
Fès	414	1017.8	21	WSW	04	◍	15	TR	22	16	1018.7	16	C		◍	14
Meknès	549	1017.2	21	NW	05	◍	14	TR	23	15	1018.9	15	C		,	14
Nouasseur	200	1019.5	21	N	10	○	16		24	14	1019.4	16	C		◍	14
Casablanca	55	1019.5	21	NW	08	○	18		23	17	1019.2	18	C		◍	17
Ifrane (1)	1636		16	WSW	02	◍	10		21							
Khouribga (1)	776		24	NW	10	○	12		26	11		12	NNW	08	○	11
Safi	25	1019.1	21	NNW	10	○	16		23	13	1019.5	14	C		◍	14
Kasba-Tadla	504	1014.0	29	W	06	◍	13		30	15	1018.7	15	W	04	◍	12
Midelt (1)	1520		21	WNW	21	◍	10		29							
Mogador	8	1019.7	20	NNW	11	○	19		21	16	1019.5	18	NNE	05	◍	18
Marrakech	466	1015.0	27	NW	09	○	14		27	15	1018.0	16	N	03	◍	14
Agadir	19	1016.7	23	WSW	10	○	17		23	18	1018.8	18	E	06	◍	16
Ouarzazate (1)	1133		32	WSW	26	○	-15		36							
Tindouf	451	1009.3	37	NNW	10	○	21		40	17	1013.3	17	WNW	16	○	09
Fort-Trinquet	360															
Colomb-Bechar (1)	770		38	SSW	24	○	07		41	23		23	NNW	02	○	12
Oran	180	1016.3	22	NNW	08	○	16	TR	25	18	1016.5	19	C		◍	16
Porto	103	1018.6	15	SW	02	R	16	04	22							
Cap St-Vincent	48	1017.6	20	W	04	○	18		21	16	1016.3	18	SE	06	◍	18
Lisbonne	70									15	1017.3	15	NNE	06	◍	15
Ponta Delgada	36									18	1022.4	18	WSW	06	○	17
Angra	31							TR		19	1021.4	19	C		•	16
Horta	61							19		18	1019.8	19	C		•	18
Flores	40									19	1019.2	20	E	03	◍	20
Funchal	110															
Tenerife	37	1019.3	16	WNW	25	○	13			16	1020.7	19	C		○	17
Cap Juby	5	1020.1	21	WSW	07	○	16									
Villa Cisneros	6	1017.9	21	N	27	○	16									

(1) Pression réduite au niveau de la station.

SONDAGES AÉROLOGIQUES à 0800 TU

De gauche à droite, sous les noms de chaque station : Altitude en m.; direction d'où vient le vent; vitesse en nœuds.

TINDOUF			TOUAHAR			RABAT			FES			AGADIR			MARRAKECH		
						500	ESE	02	500	W	04	500	ENE	04			
1000	WNW	29	1000	WSW	11	1000	C		1000	SSW	04				1000	C	
1500	WNW	21	1500	SE	04	1500	WNW	08									
2000	WNW	23	2000	WSW	12												
2500	WNW	39	2500	WSW	11												
3000	W	41															
4000	WNW	58															
5500	WNW	33															

Prévisions pour la journée du 25 JUIN 1956.

Passages nuageux sur le Maroc Occidental en début de matin e.Le ciel sera généralement peu nuageux ensuite.

Vent faible de secteur Ouest-Nord-Ouest.

Température sans grand changement.

La mer sera peu agitée, la houle de Nord-Ouest faible Im à I.50m.

≡V≡

OBSERVATIONS DES PORTS A 0600 TU

STATIONS	ETAT DE LA MER	ETAT DE LA HOULE: Direction	Hauteur en mètres	Période en sec.	Hauteur maximun depuis 06 la veille
Cap Spartel	Calme	xx	xx		
Mehedya	Calme	W	0.5	06	Stat. 0.50m.
Rabat					
Casablanca					
Mazagan					
Safi					
Mogador	Belle	NW	0.5	04	Im à 1800 TU.
Agadir					
ENREGISTREUR DE HOULE DE CASABLANCA-LIDO A 1100 TU					

LÉGENDE pour le caractère du temps :

- ○ Ciel clair
- ◐ Ciel peu nuageux.
- ◍ Ciel nuageux.
- ◍ Ciel couvert.
- ≡ Brouillard.
- = Brume.
- ∞ Brume sèche.
- • Pluie.
- ⁹ Bruine.
- * Neige.
- ∇ Averse de pluie.
- ∇ Averse de neige.
- ∇ Averse de grêle.
- TR Traces de pluie (moins de 0 mm. 1).
- Orage.
- Eclaire.
- Tempête de sable.
- Poussières ou sable brassés par le vent.
- Tourbillon de poussières ou sable.
- Grains.
- C Vent calme.

Situation en altitude à 0300 T.U. le 25 JUIN 1956

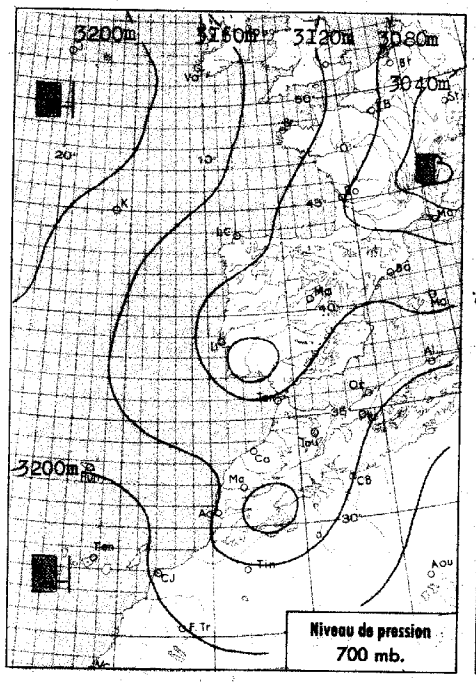

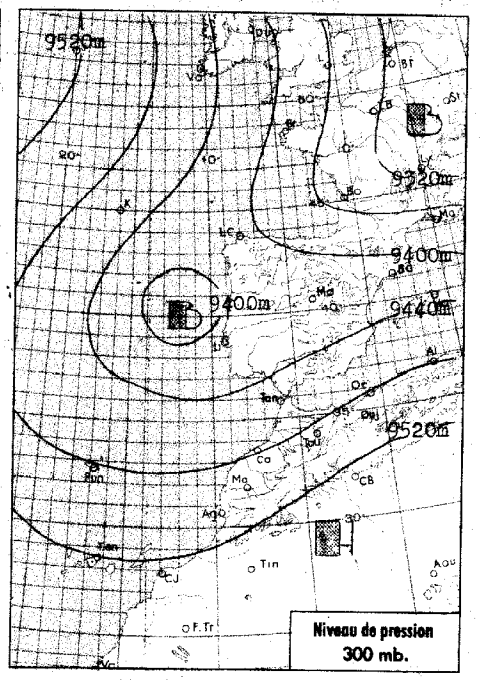

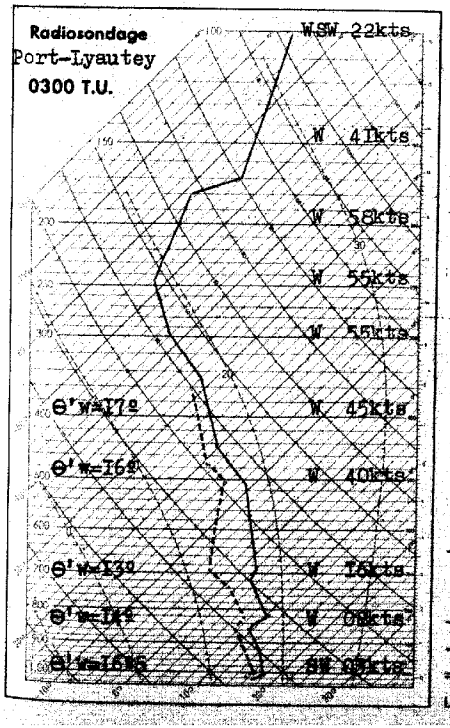

Analyse de la Situation à 0600 T.U.

La situation isobarique reste relativement stable. Aucun changement notable n'est à signaler.

Le Maroc occidental reste soumis aux pénétrations maritimes, ces dernières étant toutefois plus importantes ce matin. Sur les régions côtières les plaines avoisinantes et les vallées, le ciel est très nuageux à couvert, il est généralement clair ail leurs.

Le vent est variable faible.

La température est sensiblement stationnaire.

LÉGENDE

Front chaud en surface — Front quasi-stationnaire
Front froid en surface — Occlusion
Front intertropical — A. — anticyclone — D. — dépression
Les autres lignes sont les isobares au niveau de la mer, cotées en millibars.

MINISTÈRE DES TRAVAUX PUBLICS, DES TRANSPORTS ET DU TOURISME
SECRÉTARIAT GÉNÉRAL A L'AVIATION CIVILE ET COMMERCIALE
DIRECTION DE LA MÉTÉOROLOGIE NATIONALE
SERVICE MÉTÉOROLOGIQUE DU MAROC

ANNÉE 1956 — N° 177

BULLETIN QUOTIDIEN DES RENSEIGNEMENTS DU MAROC

PUBLIÉ SOUS LA RESPONSABILITÉ DU DIRECTEUR DU SERVICE MÉTÉOROLOGIQUE DU MAROC

Situation générale à 0600 T.U. le 25 JUIN 1956

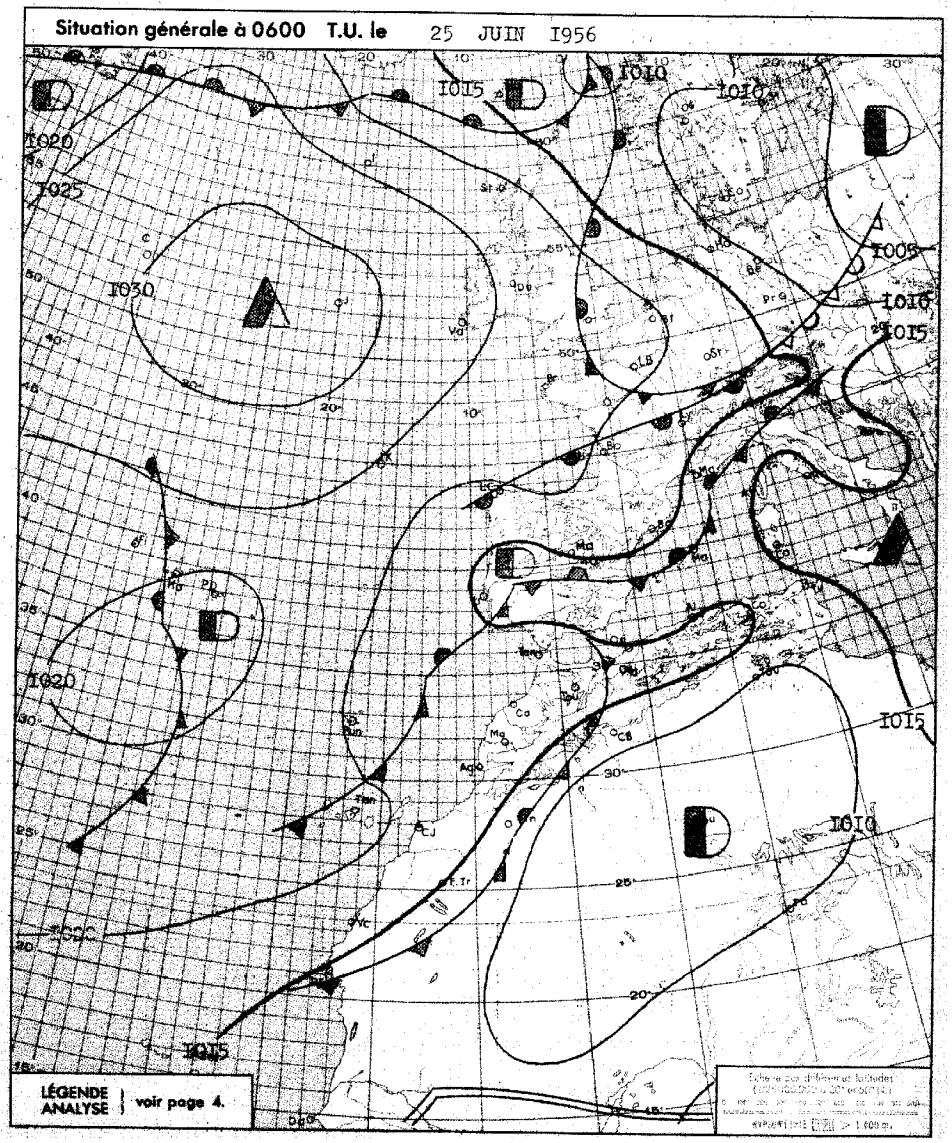

BULLETIN MÉTÉOROLOGIQUE DU MAROC

DU 25 JUIN 1956

STATIONS	ALTITUDE (m) (de la cuvette du baromètre)	OBSERVATIONS DE 1800 TU la veille: Pression barométrique à 0 degré C et au niveau de la mer en millibars et dixièmes de millibars	Température de l'air en degré C	VENT: Direction	VENT: Vitesse en nœuds	Caractère du temps (voir légende)	Température du point de rosée en degré C	Hauteur de pluie tombée dans les 24 h. (de 6 à 6 h.) en millimètres	Maximum relevé à 18 h. la veille en degré C	Minimum relevé à 6 h. du matin en degré C	OBSERVATIONS DE 0600 TU ce jour: Pression barométrique à 0 degré C et au niveau de la mer en millibars et dixièmes de millibars	Température de l'air en degré C	VENT: Direction	VENT: Vitesse en nœuds	Caractère du temps (voir légende)	Température du point de rosée en degré C
Tanger	86	1017.5	22	WSW	10	◐	16		24	15	1016.6	18	S	10	◍	14
Oujda	460	1013	21	NW	06	○	14		26	15	1019	16	C		◍	13
Port-Lyautey	6	1017.6	23	WNW	10	◐	17		24	17	1016.5	19	S	04	◍	16
Touahar	569	1012.3	23	W	16	◐	11		27	16	1015.4	16	W	12	◍	12
Rabat	68	1017.7	21	WNW	08	○	16		23	16	1017.0	18	S	06	◍	16
Fès	414	1014.9	25	WNW	04	◐	13		27	15	1017.3	17	WSW	02	◍	13
Meknès	549	1016.0	22	NW	10	○	14	TR	25	14	1017.3	16	C		◍	11
Nouasseur	200	1018.6	22	NNW	14	◐	14		26	15	1018.0	17	C		◍	15
Casablanca	55	1018.6	22	NW	10	◐	17		24	17	1017.6	19	S	04	◍	17
Ifrane (1)	1664									08		11	C		◍	09
Khouribga (1)	776		20	NW	12	◐	11		26	10		10	NW	06	◐	10
Safi	25	1019.0	21	NW	11	◐	17		23	18	1017.6	18	C		◍	16
Kasba-Tadla	501	1013.1	29	W	02	◐	12		30	15	1017.6	15	S	02	◍	12
Midelt (1)	1520									10		16	WSW	06	◐	07
Mogador	8	1019.3	20	NNW	08	◐	19		22	17	1018.1	18	NE	03	◍	17
Marrakech	466	1014.4	26	NNW	02	◐	13		27	15	1018.5	15	C		◍	13
Agadir	19	1016.1	21	W	16	○	16		23	18	1016.5	18	E	08	◍	17
Ouarzazate (1)	1133									18		18	C		○	-02
Tindouf	451	1008.6	33	WNW	08	○	14		35	16	1011.7	16	NW	10	○	13
Fort-Trinquet	360	1013.0	32	N	16	○	13		34	15	1014.6	15	N	14	○	13
Colomb-Béchar (1)	770		34	SW	16	◐	11		36	23		23	C		○	15
Oran	180	1015.6	23	N	04	◐	13	TR	25	16	1015.7	18	C		◍	16
Porto	103	1017.5	17	NW	05	◍	15		19	14	1015.7	15	C		≡	15
Cap St-Vincent	48	1015.5	20	W	06	◐	20		22	16	1015.0	17	N	06	◍	17
Lisbonne	70	1015.9	22	SSW	13	◐	15		23							
Ponta Delgada	36	1021.4	20	SSW	10	▽	20	07	21	19	1028.6	19	NNE	04	▽	19
Angra	31							TR		16	1020.9	17	C		◍	16
Horta	61							TR		18	1020.6	18	NE	06	◍	16
Flores	40	1021	21	SE	02	▽	20	TR	23	18	1021.6	18	C		◍	18
Funchal	110	1021.1	20	N	11	◍	16		21	17	1019.6	18	N	24	◍	13
Teneriffe	37	1020.5	25	N	08	○	15		27	17	1019.3	20	NNW	15	◐	15
Cap Juby	5	1020.2	21	NNW	06	○	16		23	18	1019.3	19	NNW	07	◐	16
Villa Cisneros	6		21	NNE	31	○	15				1017.7	18	NNE	27	◐	14

(1) Pression réduite au niveau de la station.

Prévisions pour la journée du 26 JUIN 1956

Le ciel, très nuageux le matin sur une large bande côtière et dans les vallées, deviendra rapidement peu nuageux en seconde partie de matinée, et sera généralement clair ailleurs.

Le vent sera faible de secteur Ouest, la température sans changement sensible.

La mer sera peu agitée, la houle de Nord-Ouest faible Im. environ.

OBSERVATIONS DES PORTS A 0600 TU

STATIONS	ETAT DE LA MER	ETAT DE LA HOULE: Direction	Hauteur en mètres	Période en sec.	Hauteur maximum depuis 06 la veille
Cap Spartel	Calme	W	0,5		
Mehedya	Calme	W	0,5	06	Stat.0,5m.
Rabat					
Casablanca	Calme	NW	0,5		
Mazagan	Belle	WNW	I	10	Stat. Im.
Safi	Calme	WNW	0,5	10	Im à 1800TU
Mogador	Belle	NW	0,5	05	Stat.0,5m.
Agadir	Calme	NW	0,5	10	1,5m à 1800TU
ENREGISTREUR DE HOULE DE CASABLANCA-LIDO A 1100 TU					

SONDAGES AÉROLOGIQUES à 0800 TU

De gauche à droite, sous les noms de chaque station : Altitude en m.; direction d'où vient le vent; vitesse en nœuds.

MARRAKECH			KASBA-TADLA			OUARZAZATE			FORT-TRINQUET			FES			MIDELT			TANGER		
									500	N	21	500	WNW	02				500	SW	19
1000	E	05	1000	WSW	03				1000	NNW	17	1000	WNW	04				1000	SW	16
1500	ENE	02	1500	NE	01	1500	C		1500	NW	16	1500	WSW	04				1500	WSW	14
2000	ENE	08	2000	WSW	02				2000	NW	16				2000	W	06			
2500	WSW	11	2500	SSW	04				2500	WNW	03				2500	WNW	04			
3000	W	15	3000	WSW	07	3000	SSE	04							3000	WSW	04			
4000	WNW	18				4000	WSW	11							4000	SW	25			
5500	WNW	34				5500	WSW	22												

LÉGENDE pour le caractère du temps :

- ○ Ciel clair.
- ◐ Ciel peu nuageux.
- ◍ Ciel nuageux.
- ◐ Ciel couvert.
- ≡ Brouillard.
- = Brume.
- ∞ Brume sèche.
- • Pluie.
- ⸱ Bruine.
- ✱ Neige.
- ▽ Averse de pluie.
- ▽ Averse de neige.
- ▽ Averse de grêle.
- TR Traces de pluie (moins de 0 mm. 1).
- Orage.
- Eclairs.
- Tempête de sable.
- Poussières ou sable brassés par le vent.
- Tourbillon de poussières ou sable.
- Grains.
- C Vent calme.

MINISTÈRE DES TRAVAUX PUBLICS, DES TRANSPORTS ET DU TOURISME
SECRÉTARIAT GÉNÉRAL A L'AVIATION CIVILE ET COMMERCIALE
DIRECTION DE LA MÉTÉOROLOGIE NATIONALE
SERVICE MÉTÉOROLOGIQUE DU MAROC

ANNÉE 1956 N° I78

BULLETIN QUOTIDIEN DES RENSEIGNEMENTS DU MAROC

PUBLIÉ SOUS LA RESPONSABILITÉ DU DIRECTEUR DU SERVICE MÉTÉOROLOGIQUE DU MAROC

Situation générale à 0600 T.U. le 26 JUIN 1956.

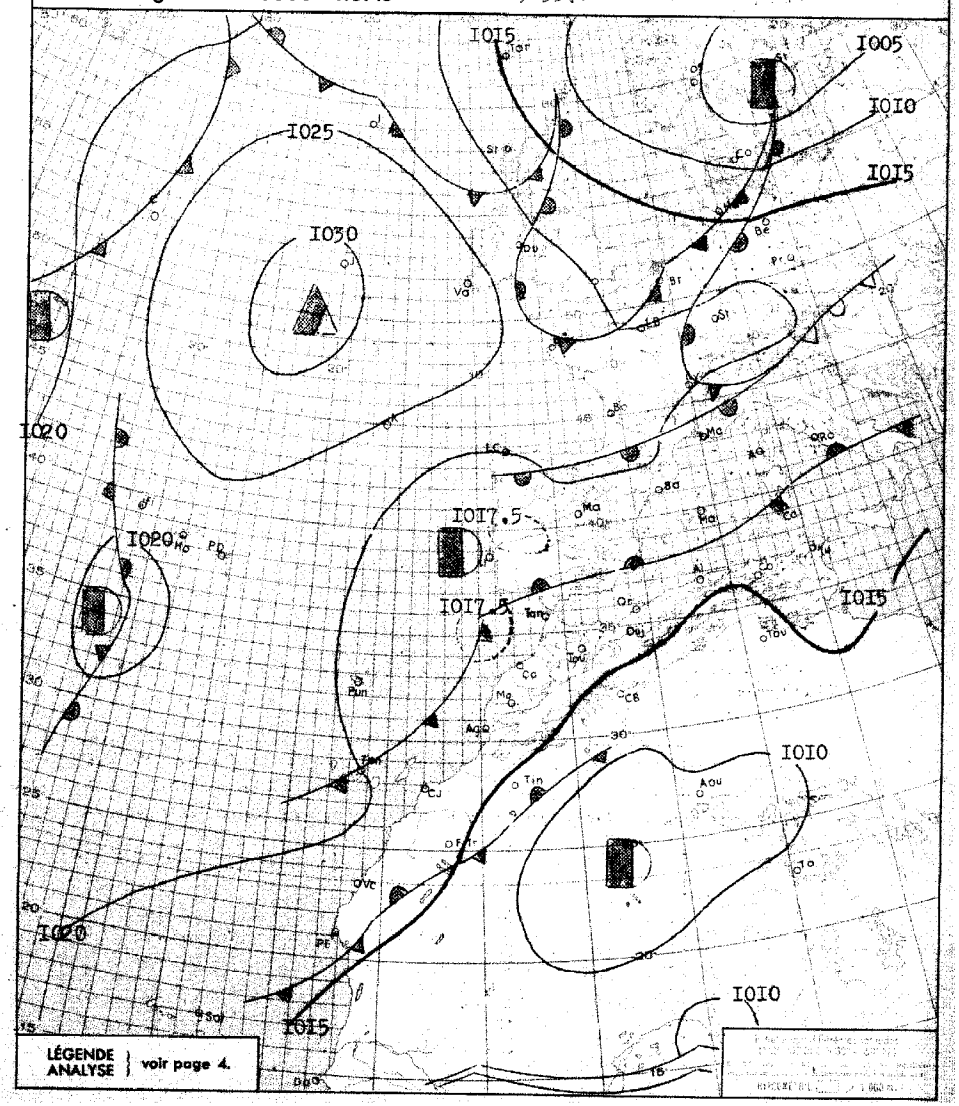

Situation en altitude à 0300 T.U. le 26 JUIN 1956.

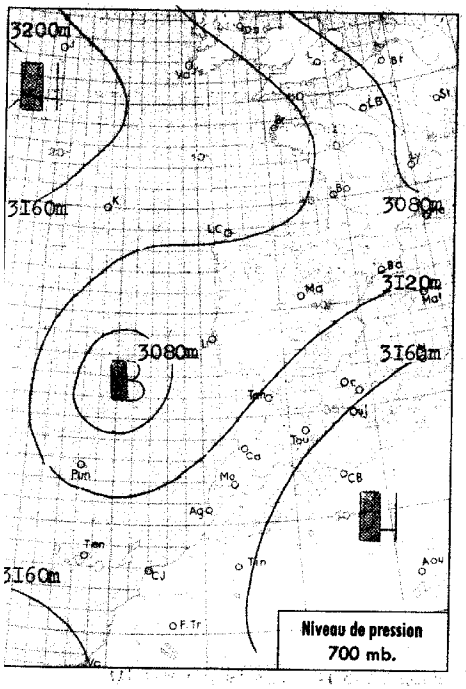

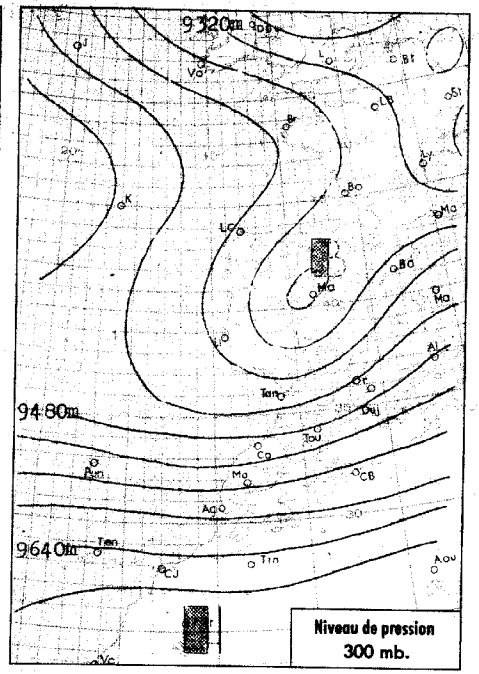

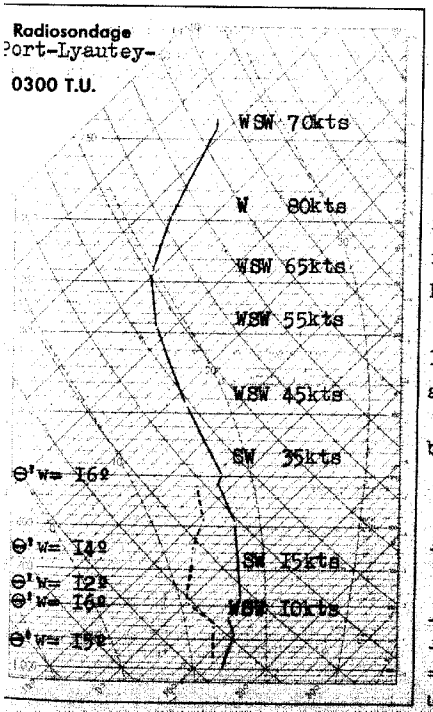

Analyse de la Situation à 0600 T.U.

La hausse de pression sur l'Europe Occidentale et le Bassin Parisien favorise l'établissement sur le Maroc d'un faible régime de Nord-Est encore peu stable. La pénétration maritime de Nord-Ouest n'est plus que trés faible.

Le ciel est nuageux sur les régions côtières, clair à peu nuageux ailleurs.

Le vent est variable faible, la température en légère baisse.

≡V≡

LÉGENDE

- Front chaud en surface
- Front quasi-stationnaire
- Front froid en surface
- Occlusion
- Front intertropical
- A. — anticyclone
- D. — dépression

Les autres lignes sont les isobares au niveau de la mer, cotées en millibars.

BULLETIN MÉTÉOROLOGIQUE DU MAROC

DU 26 JUIN 1956.

STATIONS	ALTITUDE (m) (de la cuvette du baromètre)	OBSERVATIONS DE 1800 TU la veille: Pression barométrique à 0 degré C et au niveau de la mer en millibars et dixièmes de millibars	Température de l'air en degré C	VENT: Direction	VENT: Vitesse en nœuds	Caractère du temps (voir légende)	Température du point de rosée en degré C	Hauteur de pluie tombée dans les 24 h. (de 6 à 6 h.) en millimètres	Maximum relevé à 18 h. la veille en degré C	Minimum relevé à 6 h. du matin en degrés C	OBSERVATIONS DE 0600 TU ce jour: Pression barométrique à 0 degré C et au niveau de la mer en millibars et dixièmes de millibars	Température de l'air en degré C	VENT: Direction	VENT: Vitesse en nœuds	Caractère du temps (voir légende)	Température du point de rosée en degré C
Tanger	86	1017.4	22	W	12	○	17		24	14	1019.0	15	ENE	14	○	13
Oujda	460	1017.0	22	NW	08	○	12		24	15	1016.6	16	C		◍	11
Port-Lyautey	6	1016.8	23	NW	12	○	17		24	15	1018.4	15	C		○	15
Touahar	569	1012.5	25	W	22	○	10		27	15	1017.3	15	C		○	13
Rabat	68	1017.4	22	WNW	10	○	16		23	14	1019.2	15	C		○	15
Fès	414	1014.5	25	NW	06	◍	13		27	13	1019.1	13	C		○	11
Meknès	549	1015.3	23	NNW	10	◍	13		24	14	1018.7	14	SSE	06	○	13
Nouasseur	200	1017.4	22	N	02	◍	16		25	12	1019.5	12	C		○	12
Casablanca	55	1017.9	21	NNW	10	○	16	TR	23	18	1018.9	18	C		◍	15
Ifrane (1)	1636		16	NNW	06	◍	09		19	10		12	SSW	02	○	08
Khouribga (1)	776		23	NW	10	◍	11		25	11		11	N	06	○	11
Safi	25	1017.1	22	NNW	14	○	14		23	14	1018.1	15	ENE	03	○	14
Kasba-Tadla	504	1012.7	28	W	04	○	10		29	15	1018.1	15	C		○	12
Midelt (1)	1520		21	WNW	16	◍	07		24	11		11	ENE	04	○	08
Mogador	8	1012.7	20	N	02	○	18		23	16	1018.7	16	C		○	15
Marrakech	466	1013.1	27	WNW	02	○	12		27	15	1017.8	15	WSW	06	○	13
Agadir	19	1014.7	21	W	16	○	16		23	17	1017.3	18	E	06	◍	16
Ouarzazate (1)	1133		32	S	26	○	-05		34	16		16	C		○	04
Tindouf	451	1007.6	33	WNW	16	○	02		35	15	1012.7	18	W	12	○	12
Fort-Trinquet	360	1012.2	32	N	14	○	06		33	16	1016.8	16	N	12	○	13
Colomb-Bechar (1)	770		34	S	12	○	05		36	24		26	E	14	○	06
Oran	180	1015.7	23	N	06	○	16	TR	27	16	1018.4	18	C		◍	16
Porto	103															
Cap St-Vincent	48	1015.6	20	WNW	08	○	19		22							
Lisbonne	70	1015.9	22	WNW	12	○	14		24	14	1018.1	14	W	08	○	13
Ponta Delgada	36	1019.5	22	NNE	05	◍	16	01	23	16	1021.1	17	NNE	10	○	15
Angra	31	1021.9	22	NNE	08	◍	16		22	18	1023.0	18	C		◍	15
Horta	61	1021.8	22	NE	07	◍	17		23							
Flores	40	1022.1	20	SE	02	◍	19	02	22	17	1021.6	20	ESE	05	◍	17
Funchal	110	1019.3	21	N	09	◍	16		21	16	1019.4	17	C		○	14
Teneriffe	37	1018.6	24	NNE	14	○	13		27		1019.3	20	NW	04	○	17
Cap Juby	5	1019.4	21	NNW	06	○	18		23		1019.3	20	NNW	05	○	16
Villa Cisneros	6	1017.4	21	NNE	23	○					1017.7	18	NNE	23	○	16

(1) Pression réduite au niveau de la station.

Prévisions pour la journée du 27 JUIN 1956.

Etablissement lent d'un faible régime de Nord-Est. Temps encore faiblement instable. Aprés quelques passages nuageux sur les régions côtières en cours de matinée le ciel sera généralement peu nuageux.

Le vent sera variable faible, de secteur Nord-Nord-Est dominant, la température sans changement.

La mer sera belle, la houle de Nord-Ouest faible 0.50m à 1m.

≡V≡

OBSERVATIONS DES PORTS A 0600 TU

STATIONS	ETAT DE LA MER	ETAT DE LA HOULE: Direction	Hauteur en mètres	Période en sec.	Hauteur maximun depuis 06 la veille
Cap Spartel					
Mehedya	Calme	W	0.50	06	Stat. 0.50m.
Rabat					
Casablanca					
Mazagan	Belle	WNW	1	10	Stat. 1m.
Safi	Calme	WNW	0.50	10	Stat. 0.50m.
Mogador	Belle	NW	0.50	05	1m à 1800 TU.
Agadir	Calme	WNW	0.50	10	1.50m à 1800.
ENREGISTREUR DE HOULE DE CASABLANCA-LIDO A 1100 TU					

SONDAGES AÉROLOGIQUES à 0800 TU

De gauche à droite, sous les noms de chaque station : Altitude en m. ; direction d'où vient le vent ; vitesse en nœuds.

RABAT			FES			TINDOUF			TANGER			KASBA-TADLA			MARRAKECH			MIDELT		
500	NNE	05	500	C					500	C										
1000	ESE	04	1000	ENE	08	1000	NW	29	1000	WNW	04	1000	SSE	02	1000	ENE	02			
1500	C		1500	SSW	06	1500	WNW	39	1500	SW	12	1500	NNE	03	1500	ENE	13			
2000	NW	04	2000	SW	06	2000	WNW	29	2000	SSW	19	2000	ENE	03	2000	E	13	2000	ENE	10
2500	SSW	06	2500	S	12	2500	WSW	33	2500	SSW	17	2500	ESE	04	2500	SSW	04	2500	ESE	10
3000	SSW	16	3000	SSW	17	3000	WSW	45	3000	SSW	12	3000	SSW	07	3000	SW	07	3000	SSW	16
4000	SSW	21	4000	SW	27	4000	WSW	39	4000	SW	12	4000	SSW	18	4000	SSW	15	4000	SW	23
5500	SW	35	5500	WSW	33	5500	WSW	68										5500	SW	17

LÉGENDE pour le caractère du temps :

- ○ Ciel clair.
- ◯ Ciel peu nuageux.
- ◍ Ciel nuageux.
- ◍ Ciel couvert.
- ≡ Brouillard.
- = Brume.
- ∞ Brume sèche.
- • Pluie.
- ⁹ Bruine.
- * Neige.
- Averse de pluie.
- Averse de neige.
- Averse de grêle.
- TR Traces de pluie (moins de 0 mm. 1).
- Orage.
- Eclairs.
- Tempête de sable.
- Poussières ou sable brassés par le vent.
- Tourbillon de poussières ou sable.
- Grains.
- Vent calme.

MINISTÈRE DES TRAVAUX PUBLICS, DES TRANSPORTS ET DU TOURISME
SECRÉTARIAT GÉNÉRAL A L'AVIATION CIVILE ET COMMERCIALE
DIRECTION DE LA MÉTÉOROLOGIE NATIONALE
SERVICE MÉTÉOROLOGIQUE DU MAROC
ANNÉE 1956 N° I79

BULLETIN QUOTIDIEN DES RENSEIGNEMENTS DU MAROC

PUBLIÉ SOUS LA RESPONSABILITÉ DU DIRECTEUR DU SERVICE MÉTÉOROLOGIQUE DU MAROC

Situation générale à 0600 T.U. le 27 JUIN 1956.

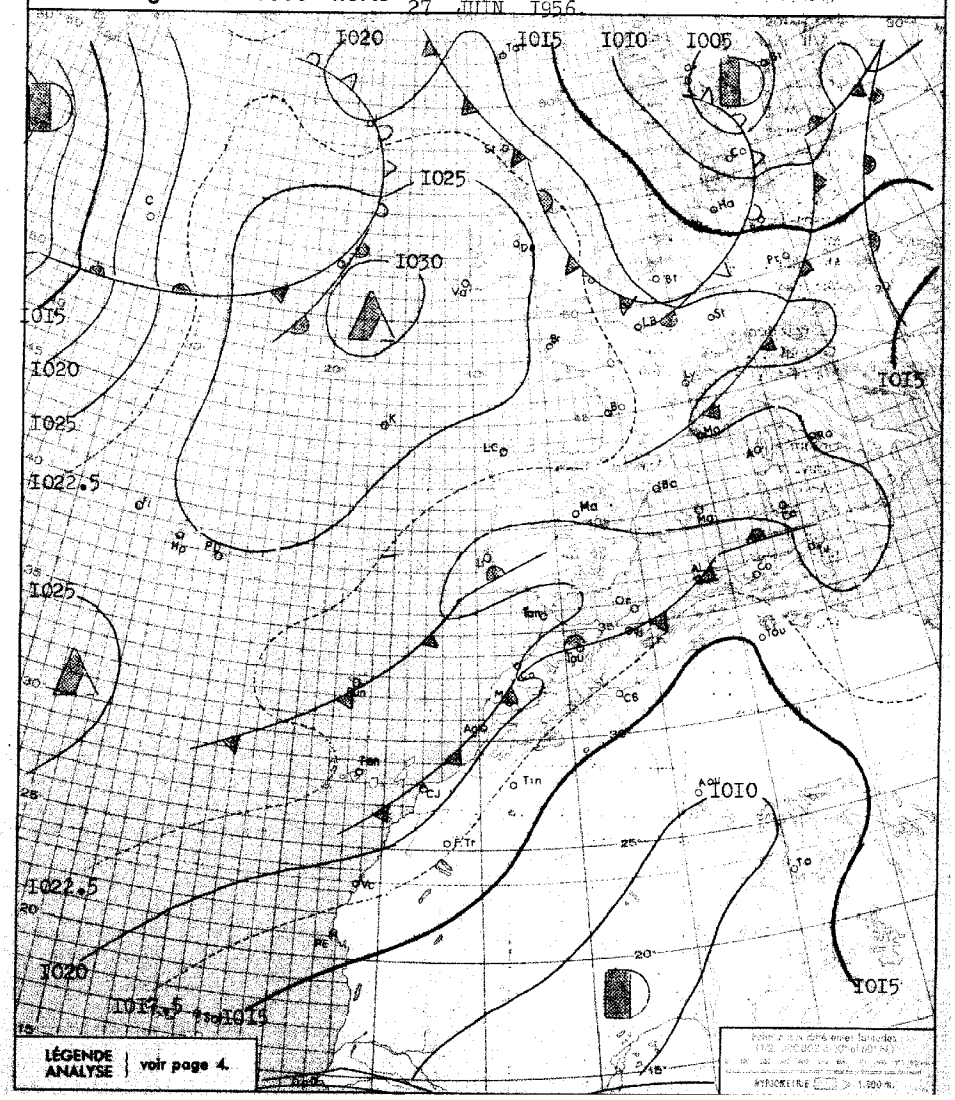

Situation en altitude à 0300 T.U. le 27 JUIN 1956.

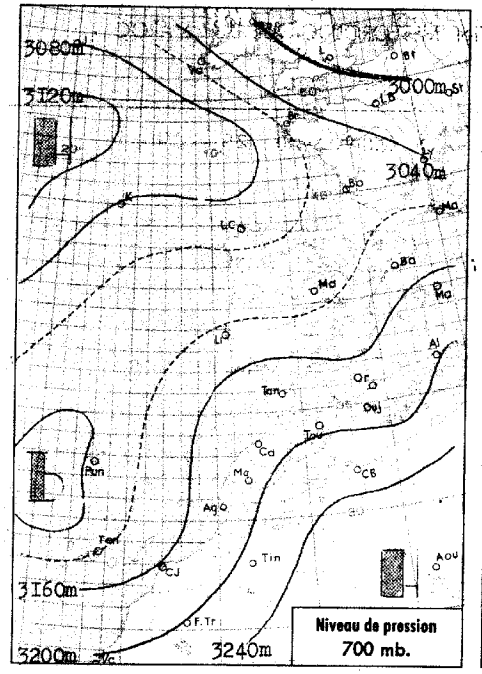

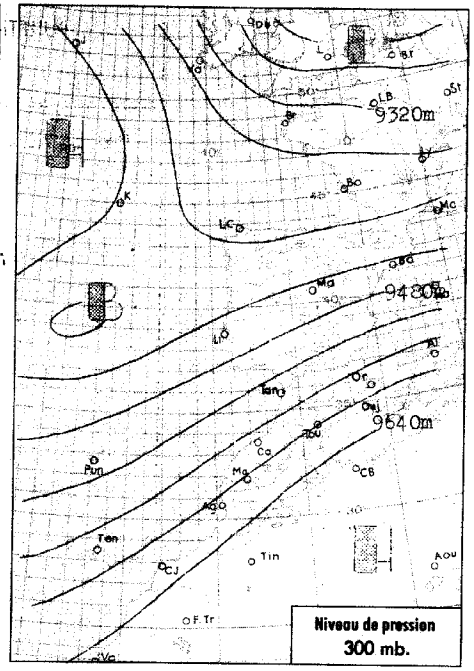

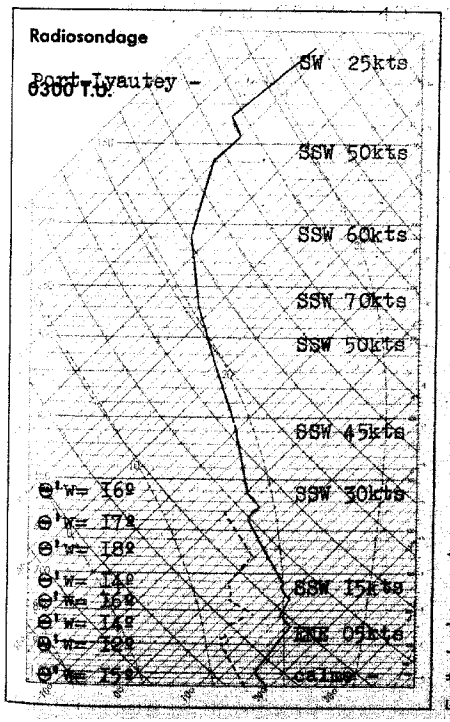

Analyse de la Situation à 0600 T.U.

L'anticyclone stable centré au large de l'Irlande continue de diriger vers le Maroc des masses d'air polaire froid faiblement instable.

D'autre part se creuse en altitude dans la région Canaries - Rio de Oro une dépression assez importante, alimentant les couches moyenne et élevée du Maroc en air tropical relativement sec.

En conséquence, le ciel est nuageux sur les plaines Occidentales par d'abondants Stratocumulus. Il est clair ailleurs.

Le vent est variable faible, la température sans changement.

≡V≡

LÉGENDE

- Front chaud en surface
- Front quasi-stationnaire
- Front froid en surface
- Occlusion
- Front intertropical
- A. — anticyclone
- D. — dépression

Les autres lignes sont les isobares au niveau de la mer, cotées en millibars.

BULLETIN MÉTÉOROLOGIQUE DU MAROC

DU 27 JUIN 1956.

STATIONS	ALTITUDE (m) (de la cuvette du baromètre)	OBSERVATIONS DE 1800 TU la veille: Pression barométrique à 0 degré C et au niveau de la mer en millibars et dixièmes de millibars	Température de l'air en degré C	VENT: Direction	VENT: Vitesse en nœuds	Caractère du temps (voir légende)	Température du point de rosée en degré C	Hauteur de pluie tombée dans les 24 h. (de 6 à 6 h.) en millimètres	Maximum relevé à 18 h. la veille en degré C	Minimum relevé à 6 h. du matin en degrés C	OBSERVATIONS DE 0600 TU ce jour: Pression barométrique à 0 degré C et au niveau de la mer en millibars et dixièmes de millibars	Température de l'air en degré C	VENT: Direction	VENT: Vitesse en nœuds	Caractère du temps (voir légende)	Température du point de rosée en degré C
Tanger	86	1018.7	22	NW	12	○	15		25	15	1020.5	16	ENE	04	○	14
Oujda	460	1014.6	23	NNW	10	○	14		27	15	1018.3	15	C		○	14
Port-Lyautey	6	1018.5	23	NW	12	○	17		24	15	1019.6	15	C		◐	15
Touahar	569	1011.8	29	WSW	15	○	14		30	16	1018.5	16	C		○	13
Rabat	68	1018.6	22	NW	16	◐	17		24	15	1020.5	15	NE	04	◐	15
Fès	414	1014.8	27	WNW	06	○	14		29	13	1020.1	16	C		○	12
Meknès	549	1016.3	24	NW	10	◐	14		24	14	1020.6	14	C		○	13
Nouasseur	200	1019.3	22	NE	10	◐	16		26	15	1020.9	15	C		○	15
Casablanca	55	1019.5	22	NNW	10	○	15		23	17	1020.7	17	C		○	15
Ifrane (1)	1636		18	NNW	08	◐	12		20	08		11	C		○	10
Khouribga (1)	776		23	NNW	14	○	13		28	12		13	N	04	○	11
Safi	25	1018.7	23	N	14	○	15		24	15	1020.5	16	ENE	04	◍	15
Kasba-Tadla	504	1012.6	31	SW	04	◐	11		32	17	1019.5	17	SW	06	○	13
Midelt (1)	1520		27	C		◐	08		27	11		11	C		○	09
Mogador	8	1019.7	20	N	08	◐	19		21	17	1020.5	17	NE	02	○	16
Marrakech	466	1013.4	29	WNW	04	◐	12		30	16	1019.5	16	WSW	06	○	15
Agadir	19	1017.1	23	WNW	12	◐	18		24	14	1019.7	14	C		○	14
Ouarzazate (1)	1133		33	SSW	14	○	-01		34	17		17	C		○	04
Tindouf	451	1010.7	35	W	14	○	10		36	17	1016.7	17	WNW	04	○	10
Fort-Trinquet	360	1012.7	34	N	10	○	05		35	19	1017.2	19	N	06	○	12
Colomb-Bechar (1)	770		35	SW	26	○			37	20		23	WSW	08	○	-03
Oran	180	1017.6	24	NNW	10	◐	14		26	17	1019.4	18	C		◍	13
Porto	103	1019.2	19	NNW	04	◐	16		20	14	1021.2	14	C		≡	14
Cap St-Vincent	48								24	15			NW	07	○	17
Lisbonne	70	1018.6	23	WSW	12	◍	13		22	16	1023.7	16	NE	10	◐	13
Ponta Delgada	36	1022.5	21	ENE	13	◍	12	TR		18	1025.3	18	ESE	05	◍	13
Angra	31	1024.2	22	ESE	08	◍	14			18	1024.0	18	NE	01	◐	13
Horta	61	1023.1	23	SE	05	◍	17		21	19	1023.4	19	ESE	07	○	17
Flores	40	1023.2	21	SE	07	◍	17	TR	21	18	1020.7	19	S	02	◍	15
Funchal	110	1020.0	21	C		◍	18			17	1021.0	19	WSW	08	◐	16
Teneriffe	37	1019.7	25	E	12	◐	17				1019.6	17	NNE	21	○	16
Cap Juby	5	1019.4	22	NNW	10	○	17									
Villa Cisneros	6	1018.8	21	NNE	21	○	16									

(1) Pression réduite au niveau de la station.

SONDAGES AÉROLOGIQUES à 0800 TU

De gauche à droite, sous les noms de chaque station : Altitude en m.; direction d'où vient le vent; vitesse en nœuds.

FES			MOGADOR			TANGER			AGADIR			MARRAKECH			FORT-TRINQUET			TOUAHAR		
500	NNW	02	500	NNE	12	500	SE	16	500	SE	02				500	NNE	14			
1000	ESE	08	1000	NE	14	1000	SSW	02	1000	ENE	08	1000	ENE	05	1000	NNW	10	1000	WSW	06
1500	ENE	10	1500	NNE	03	1500	SSW	06	1500	NNW	06	1500	ENE	10	1500	W	08	1500	W	17
2000	ESE	04	2000	C		2000	SSW	04	2000	NW	06	2000	ESE	08	2000	WNW	14	2000	W	18
2500	ENE	02	2500	W	05	2500	WSW	10	2500	WNW	08	2500	C		2500	WSW	12	2500	WNW	11
3000	SE	08	3000	SSW	10	3000	SSW	17	3000	WNW	12	3000	WSW	05	3000	SW	14	3000	NNE	10
4000	SSW	17	4000	SW	30	4000	SSW	23				4000	SSW	20	4000	WSW	16	4000	N	23
5500	WSW	23	5500	SSW	25	5500	SSW	21				5500	WSW	29				5500	NNE	39

Prévisions pour la journée du 28 JUIN 1956.

Temps chaud et faiblement orageux sur la majeure partie du Maroc. Ciel nuageux le matin sur la côte, l'aprés-midi sur le relief où se développeront quelques orages.

Vent variable faible.

Température en hausse.

La mer sera belle, la houle faible 0.50m.

≡V≡

OBSERVATIONS DES PORTS A 0600 TU

STATIONS	ETAT DE LA MER	ETAT DE LA HOULE: Direction	Hauteur en mètres	Période en sec.	Hauteur maximun depuis 06 la veille
Cap Spartel					
Mehedya	Calme	W	0.50	06	Stat. 0.50m.
Rabat					
Casablanca	Calme	NW	0.50		
Mazagan	Peu agit	WNW	I	10	Stat. Im.
Safi					
Mogador	Belle	NW	I	04	Stat. Im.
Agadir	Calme	NW	0.50	10	Im à 1800 TU.
ENREGISTREUR DE HOULE DE CASABLANCA-LIDO A 1100 TU		NW	0.50	08	

LÉGENDE pour le caractère du temps :

- ○ Ciel clair.
- ◐ Ciel peu nuageux.
- ◍ Ciel nuageux.
- ◍ Ciel couvert.
- ≡ Brouillard.
- = Brume.
- ∞ Brume sèche.
- • Pluie.
- Bruine.
- * Neige.
- Averse de pluie.
- Averse de neige.
- Averse de grêle.
- TR Traces de pluie (moins de 0 mm. 1).
- Orage.
- Eclairs.
- Tempête de sable.
- Poussières ou sable brassés par le vent.
- Tourbillon de poussières ou sable.
- Grains.
- Vent calme.

Situation en altitude à 0300 T.U. le 28 JUIN 1956.

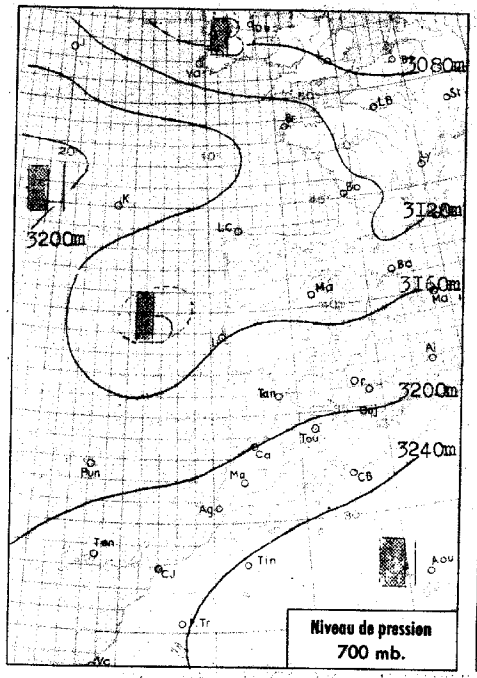

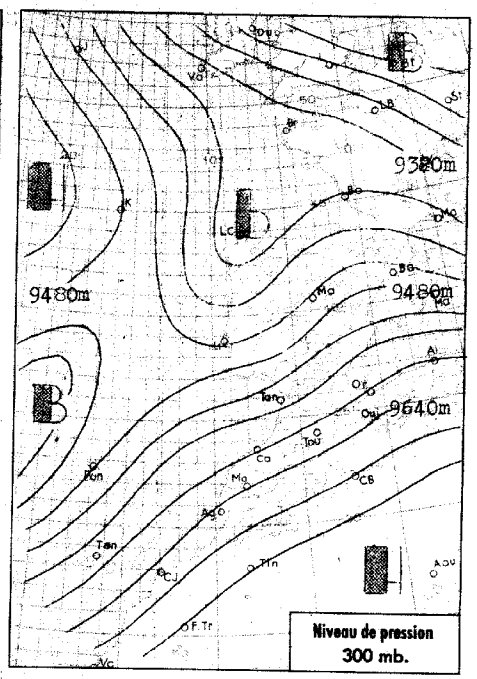



Analyse de la Situation à 0600 T.U.

La dorsale axée Madère - Oran maintient le Maroc dans un flux maritime subsident, tandis qu'en altitude persiste un fort courant tropical de Sud-Ouest.

Le ciel trés nuageux par Statocumulus sur les côtes au Nord de Safi est clair sur le reste du pays.

Le vent est variable faible, la température en légère hauusse.

≡V≡

LÉGENDE

Front chaud en surface — Front quasi-stationnaire
Front froid en surface — Occlusion
Front intertropical — A. — anticyclone — D. — dépression

Les autres lignes sont les isobares au niveau de la mer, cotées en millibars.

MINISTÈRE DES TRAVAUX PUBLICS, DES TRANSPORTS ET DU TOURISME
SECRÉTARIAT GÉNÉRAL A L'AVIATION CIVILE ET COMMERCIALE
DIRECTION DE LA MÉTÉOROLOGIE NATIONALE
SERVICE MÉTÉOROLOGIQUE DU MAROC

ANNÉE 1956 — N° 180

BULLETIN QUOTIDIEN DES RENSEIGNEMENTS DU MAROC

PUBLIÉ SOUS LA RESPONSABILITÉ DU DIRECTEUR DU SERVICE MÉTÉOROLOGIQUE DU MAROC

Situation générale à 0600 T.U. le 28 JUIN 1956

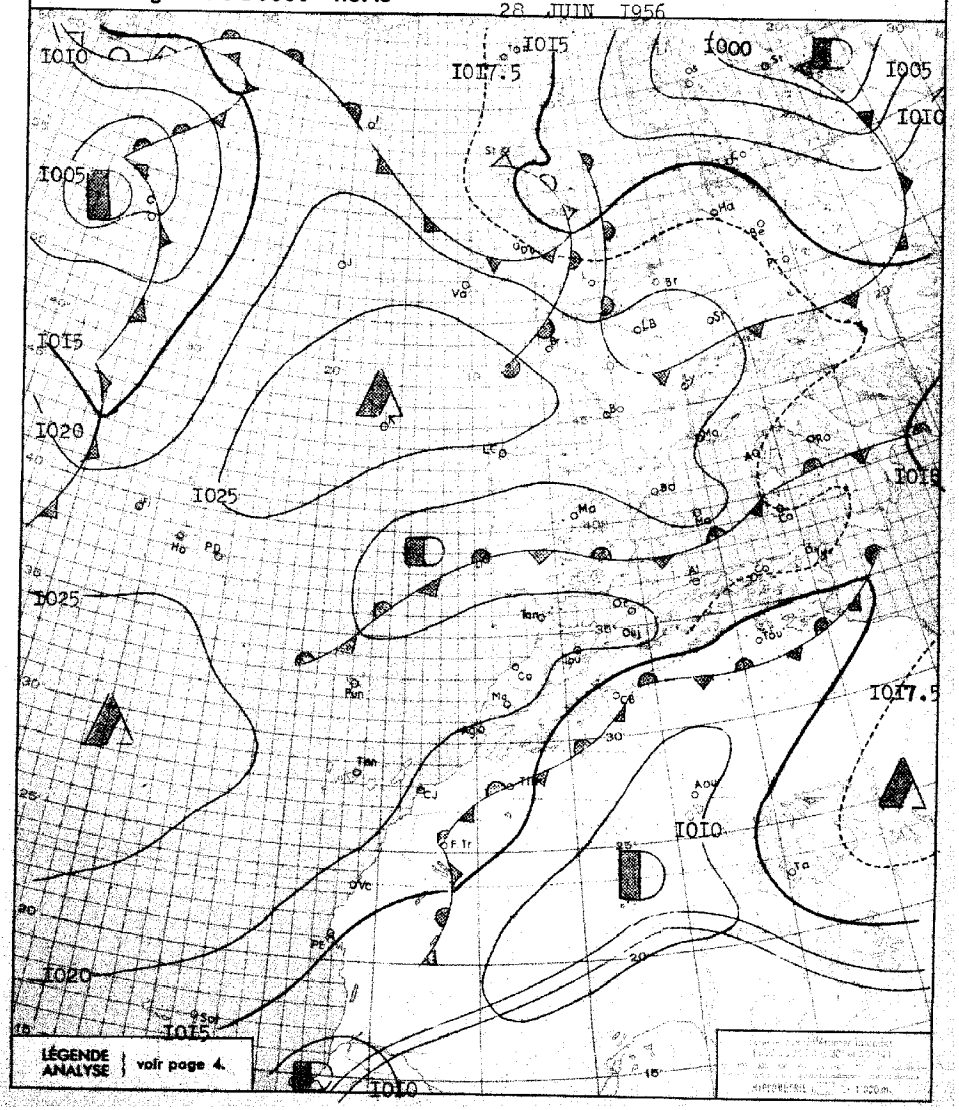

BULLETIN MÉTÉOROLOGIQUE DU MAROC

DU 28 JUIN 1956.

STATIONS	ALTITUDE (m) (de la cuvette du baromètre)	OBSERVATIONS DE 1800 TU la veille: Pression barométrique à 0 degré C et au niveau de la mer en millibars et dixièmes de millibars	Température de l'air en degré C	VENT: Direction	VENT: Vitesse en nœuds	Caractère du temps (voir légende)	Température du point de rosée en degré C	Hauteur de pluie tombée dans les 24 h. (de 6 à 6 h.) en millimètres	Maximum relevé à 18 h. la veille en degré C	Minimum relevé à 6 h. du matin en degrés C	OBSERVATIONS DE 0600 TU ce jour: Pression barométrique à 0 degré C et au niveau de la mer en millibars et dixièmes de millibars	Température de l'air en degré C	VENT: Direction	VENT: Vitesse en nœuds	Caractère du temps (voir légende)	Température du point de rosée en degré C
Tanger	86	I020.0	22	NW	I2	○	I7		25	I7	I020.4	I9	C		◍	I7
Oujda	460	I0I6.3	22	NW	06	○	I5		27	I2	I0I9.I	I2	C		○	I2
Port-Lyautey	6	I020.3	22	NW	I0	◐	I7		24	I7	I020.7	I8	C		◑	I7
Touahar	569	I0I4.3	29	W	I5	○	I4		32	I6	I0I9.2	I6	W	06	○	I3
Rabat	68	I020.8	22	WNW	I2	◍	I7		23	I5	I02I.2	I7	C		◍	I6
Fès	414	I0I7.4	27	WNW	04	○	I5		29	I3	I02I.I	I4	C		○	I2
Meknès	549	I0I8.3	24	NW	08	○	I6		26	I3	I02I.5	I3	C		○	I3
Nouasseur	200	I02I.0	22	N	I0	○	I7		25	I5	I02I.6	I6	C		◍	I5
Casablanca	55	I02I.2	22	N	I0	◐	I6		23	I8	I02I.2	I9	C		◍	I6
Ifrane (1)	1636		I8	NNW	06	◍	I3		2I	I0		I5	C		○	II
Khouribga (1)	776		25	NNW	I4	○	I3		28	I2		I2	NNW	04	○	II
Safi	25	I0I9.7	24	NNE	I2	○	I5		26	I6	I020.8	I6	ENE	04	○	I5
Kasba-Tadla	504	I0I4.4	32	W	06	○	I3		32	I7	I020.I	I7	C		○	I3
Midelt (1)	1520		26	WNW	I7	◐	I0		29							
Mogador	8	I020.2	20	NNE	I0	○	I9		2I	I7	I020.5	I7	NNE	08	○	I6
Marrakech	466	I0I4.6	30	WNW	04	○	I2		3I	I7	I0I9.4	I7	WNW	04	○	I5
Agadir	19	I0I7.5	25	WNW	06	○	I7		25	I3	I0I9.3	I3	C		○	I3
Ouarzazate (1)	1133		33	SSW	22	○	-I0		35	I5		I5	C		○	0I
Tindouf	451	I0I2.I	37	W	06	○	I2		38	I9	I0I5.7	I9	NNW	06	◍	07
Fort-Trinquet	360	I0I3.0	37	N	08	○	04		38	20	I0I5.3	22	N	I2	○	00
Colomb-Bechar (1)	770		37	SSW	24	○			38	I9		2I	N	I6	○	09
Oran	180	I0I8.7	22	NNW	I0	○	I7		25	I6	I020.4	I6	C		○	I3
Porto	103	I02I,0	I8	NW	07	∞	I6		20	I5	I020.4	I6	C		◍	I5
Cap St-Vincent	48	I020.0	20	NW	I2	○	I9		22							
Lisbonne	70	I029.8	23	WNW	I3	◍	I4		25							
Ponta Delgada	36	I023.6	20	ENE	I2	◐	I3		20							
Angra	31	I025.0	2I	ESE	07	○	I4		22							
Horta	61	I024.2	23	SSE	I0	○	23		23							
Flores	40	I024.0	22	SE	I2	◍	I6		22							
Funchal	110	I022.I	2I	SW	04	∞	I6		23	I9	I0II.5	I9	C		◐	I6
Teneriffe	37															
Cap Juby	5															
Villa Cisneros	6															

(1) Pression réduite au niveau de la station.

Prévisions pour la journée du 29 JUIN 1956.

Persistance du beau temps chaud sur l'ensemble du Maroc. Le ciel, clair en général, restera trés nuageux sur les côtes au Nord de Safi.

Vent variable faible.

Température sans grand changement.

La mer sera belle, la houle faible 0.50m.

≡V≡

OBSERVATIONS DES PORTS A 0600 TU

STATIONS	ETAT DE LA MER	ETAT DE LA HOULE: Direction	Hauteur en mètres	Période en sec.	Hauteur maximun depuis 06 la veille
Cap Spartel	Belle	WNW	0.50		
Mehedya	Calme	W	0.50	06	Stat. 0.50m.
Rabat					
Casablanca	Calme	NW	0.50		Stat. 0.50m.
Mazagan	Peu agit	WNW	I	I0	Stat. Im.
Safi	Calme	NW	0.50	08	Im à I800 TU
Mogador	Peu agit	NW	I.50	05	Im à I800 TU
Agadir	Calme	NW	0.50	I0	Im à I800 TU
ENREGISTREUR DE HOULE DE CASABLANCA-LIDO A 1100 TU		NW	0.50	08	

SONDAGES AÉROLOGIQUES à 0800 TU

De gauche à droite, sous les noms de chaque station : Altitude en m.; direction d'où vient le vent; vitesse en nœuds.

FES			TOUAHAR			MARRAKECH			KASBA-TADLA			FORT-TRINQUET			MOGADOR			OUARZAZATE		
500	WSW	02										500	NNE	I9	500	NE	I2			
I000	ESE	08	I000	WNW	0I	I000	WNW	05	I000	SSW	04	I000	NNW	I6	I000	ENE	I7			
I500	N	02	I500	E	04	I500	ENE	I3	I500	SSE	02	I500	NW	I4	I500	E	04	I500	SSW	0I
2000	SSW	04	2000	NE	04	2000	SSE	04	2000	NNW	02	2000	NW	08	2000	SW	05	2000	WSW	I5
2500	W	08	2500	SSW	07	2500	WSW	I5	2500	SE	03	2500	WNW	06				2500	WSW	26
3000	SSW	I9	3000	SSW	I2	3000	SW	2I	3000	SW	08	3000	WSW	08				3000	WSW	39
4000	SW	23	4000	SSW	23	4000	WSW	32	4000	SW	I0									
5500	WSW	27	5500	WSW	24															

LÉGENDE pour le caractère du temps :

- ○ Ciel clair.
- ◐ Ciel peu nuageux.
- ◍ Ciel nuageux.
- ◍ Ciel couvert.
- ≡ Brouillard.
- = Brume.
- ∞ Brume sèche.
- • Pluie.
- ⁹ Bruine.
- * Neige.
- ▽ Averse de pluie.
- ▽ Averse de neige.
- ▽ Averse de grêle.
- TR Traces de pluie (moins de 0 mm. 1).
- Orage.
- < Eclairs.
- Tempête de sable.
- Poussières ou sable brassés par le vent.
- Tourbillon de poussières ou sable.
- Grains.
- C Vent calme.

MINISTÈRE DES TRAVAUX PUBLICS, DES TRANSPORTS ET DU TOURISME
SECRÉTARIAT GÉNÉRAL A L'AVIATION CIVILE ET COMMERCIALE
DIRECTION DE LA MÉTÉOROLOGIE NATIONALE
SERVICE MÉTÉOROLOGIQUE DU MAROC

ANNÉE 1956 N° 181

BULLETIN QUOTIDIEN DES RENSEIGNEMENTS DU MAROC

PUBLIÉ SOUS LA RESPONSABILITÉ DU DIRECTEUR DU SERVICE MÉTÉOROLOGIQUE DU MAROC

Situation générale à 0600 T.U. le 29 JUIN 1956

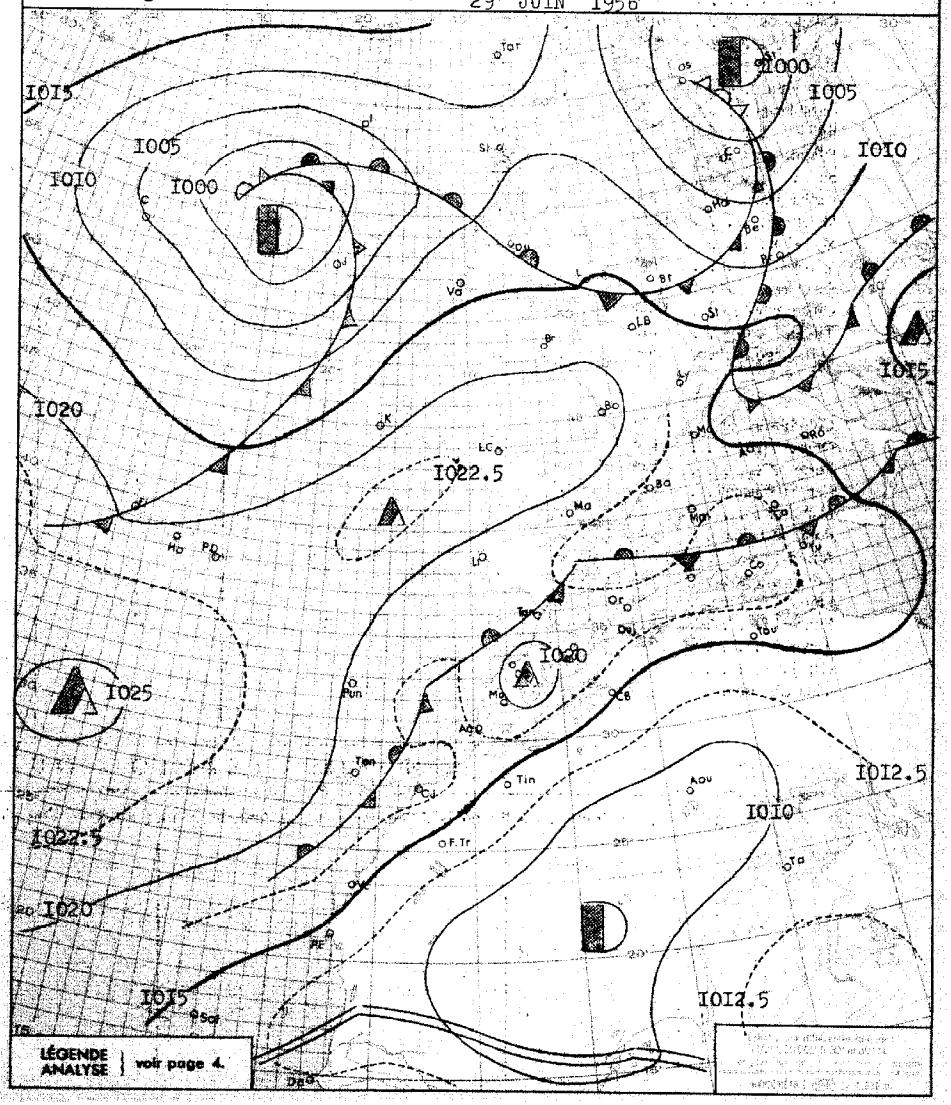

Situation en altitude à 0300 T.U. le 29 JUIN 1956

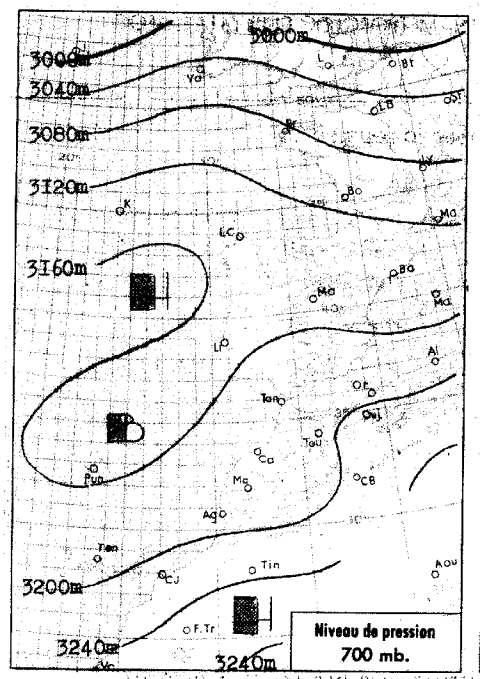

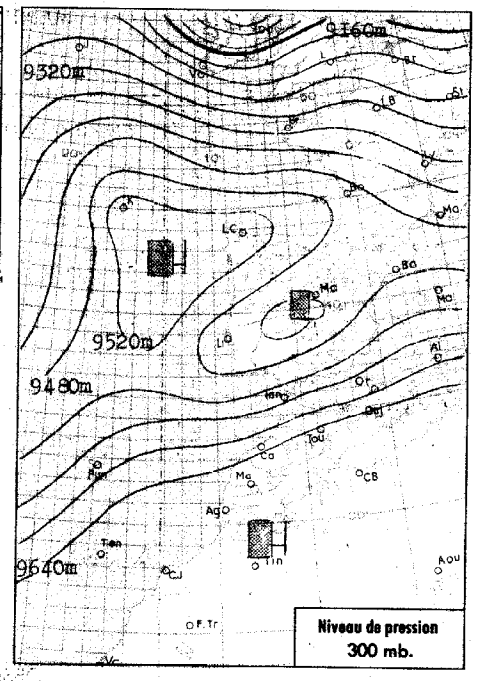

Radiosondage
Port-Lyautey
0300 T.U.



Analyse de la Situation à 0600 T.U.

Effondrement du maximum anticyclonique dans la région Point K-Golfe de Gascogne. La dorsale qui subsiste encore du Sud des Açores à la France, continue de diriger vers le Maroc un flux de Nord-Est relativement froid mais de plus en plus subsident.

Le ciel demeure nuageux par Stratocumulus sur les plaines littorales, avec éclaircies l'après-midi. On note quelques Altocumulus préorageux sur le relief.

Vent variable faible, Nord-Est dominant.

Température sans changement.

LÉGENDE

- Front chaud en surface
- Front quasi-stationnaire
- Front froid en surface
- Occlusion
- Front intertropical
- A. — anticyclone
- D. — dépression

Les autres lignes sont les isobares au niveau de la mer, cotées en millibars.

BULLETIN MÉTÉOROLOGIQUE DU MAROC

DU 29 JUIN 1956.

STATIONS	ALTITUDE (m) (de la cuvette du baromètre)	OBSERVATIONS DE 1800 TU la veille: Pression barométrique à 0 degré C et au niveau de la mer en millibars et dixièmes de millibars	Température de l'air en degré C	VENT: Direction	VENT: Vitesse en nœuds	Caractère du temps (voir légende)	Température du point de rosée en degré C	Hauteur de pluie tombée dans les 24 h. (de 6 à 6 h.) en millimètres	Maximum relevé à 18 h. la veille en degré C	Minimum relevé à 6 h. du matin en degrés C	OBSERVATIONS DE 0600 TU ce jour: Pression barométrique à 0 degré C et au niveau de la mer en millibars et dixièmes de millibars	Température de l'air en degré C	VENT: Direction	VENT: Vitesse en nœuds	Caractère du temps (voir légende)	Température du point de rosée en degré C
Tanger	86	1019.1	22	WNW	10	○	17		24	16	1018.8	17	S	06	◐	15
Oujda	460	1014.3	26	NW	06	○	11		29	13	1017.8	15	C		○	08
Port-Lyautey	6	1018.9	22	NNW	10	○	17		24	17	1019.7	19	C		◍	17
Touahar	569	1012.8	30	W	08	○	13		31	16	1018.6	16	W	04	○	13
Rabat	68	1019.3	22	WNW	14	○	17		24	16	1020.3	18	ENE	04	◍	16
Fès	414	1015.4	29	NW	02	○	14		30	13	1020.7	14	C		○	12
Meknès	549	1016.7	25	NW	10	○	14		27	14	1020.3	14	C		◍	14
Nouasseur	200	1019.5	22	N	10	○	18		25	18	1020.4	18	ENE	02	◍	16
Casablanca	55	1019.9	22	NNE	10	○	16		23	20	1020.5	20	NE	04	◍	16
Ifrane (1)	1636		20	N	04	○	18		22	11		16	C		○	09
Khouribga (1)	776		25	N	11	○	14		30	11		12	NNE	04	○	12
Safi	25	1018.2	24	NE	14	○	14		28	15	1019.8	16	ENE	04	○	14
Kasba-Tadla	504	1012.2	34	W	04	○	09		35	17	1019.5	18	C		○	14
Midelt (1)	1520															
Mogador	8	1018.5	20	ESE	10	○	19		21	16	1019.0	17	ESE	10	○	16
Marrakech	466	1013.0	32	NW	06	○	11		34	16	1018.6	17	WSW	06	◐	14
Agadir	19	1016.0	25	WSW	04	○	18		27	14	1017.4	14	C		◍	13
Ouarzazate (1)	1133		34	W	38	○	-19		37	18		18	C		○	-01
Tindouf	451	1010.1	40	WNW	08	○	11		41	21	1013.7	21	NW	04	○	07
Fort-Trinquet	360	1012.1	38	WSW	06	○	04		40	23	1013.1	23	NNE	12	○	00
Colomb-Bechar (1)	770		39	W	16	○	09		40	20		25	NNW	02	○	09
Oran	180	1017.0	23	NNW	10	○	17		25	14	1018.9	16	C		◐	14
Porto	103									14	1019.7	16		03	◍	15
Cap St-Vincent	48	1018.9	20	NW	12	○	18		21	16	1018.8	17	N	06	○	17
Lisbonne	70	1018.9	22	WNW	16	◐	14		24	14	1019.3	14	WSW	06	◍	13
Ponta Delgada	36	1023.3	20	SSE	04	○	11		21	16	1021.9	16	O	04	○	14
Angra	31	1023.7	22	SE	09	○	13		23	13	1021.9	17	C		○	12
Horta	61	1023.1	24	SE	08	○	17		21	17	1021.3	18	SSW	09	◐	14
Flores	40	1022.6	22	SE	07	◍	16		22	17	1019.7	18	C		○	15
Funchal	110	1021.4	21	SE	03	◐	17		22	17	1019.7	17	C		○	14
Teneriffe	37	1019.4	24	E	16	○	19			17	1018.6	20	ENE	10	◍	17
Cap Juby	5									18	1018.0	19	N	10	◍	16
Villa Cisneros	6	1019.3	21	N	14	◍	17				1015.6	19	NNE	25	◍	

(1) Pression réduite au niveau de la station.

Prévisions pour la journée du 30 JUIN 1956.

Beau temps sur l'ensemble du Maroc, nuageux le matin sur les régions littorales, l'aprés-midi sur le relief.

Vent variable faible.

Température en faible hausse.

La mer sera belle, la houle faible 0.50m.

≡V≡

OBSERVATIONS DES PORTS A 0600 TU

STATIONS	ETAT DE LA MER	ETAT DE LA HOULE: Direction	Hauteur en mètres	Période en sec.	Hauteur maximun depuis 06 la veille
Cap Spartel	Belle	WNW	I		
Mehedya	Calme	W	0.50	06	Stat. 0.50m.
Rabat					
Casablanca	Calme	NW	0.50		
Mazagan	Peu agit	WNW	I.50	I0	Stat. I.50m.
Safi	Calme	NW	0.50	08	Im à I800 TU
Mogador	Peu agit	NW	I.50	05	Stat. I.50m
Agadir	Calme	WNW	0.50	I0	Im à I800 TU
ENREGISTREUR DE HOULE DE CASABLANCA-LIDO A 1100 TU		NW	050	08	

SONDAGES AÉROLOGIQUES à 0800 TU

De gauche à droite, sous les noms de chaque station : Altitude en m. ; direction d'où vient le vent ; vitesse en nœuds.

FORT-TRINQUET			KASBA-TADLA			MARRAKECH			MOGADOR			AGADIR			FES			OUARZAZATE		
500	NNE	I4							500	NNE	I6	500	ENE	I4	500	W	02			
I000	NNE	I9	I000	SSW	03	I000	E	05	I000	NE	I4	I000	ENE	06	I000	SE	04			
I500	NE	I4	I500	SSW	02	I500	ESE	09	I500	C		I500	NNW	04	I500	WSW	I0	I500	C	
2000	SE	06	2000	SE	02	2000	WNW	06	2000	SSW	I0	2000	WSW	I7	2000	WNW	I4	2000	WSW	I2
2500	ESE	06	2500	SSE	02	2500	WSW	II	2500	SSW	I4	2500	WSW	19				2500	WSW	30
3000	SE	I2	3000	SW	09	3000	WSW	34	3000	SW	38									
4000	SE	I7	4000	WSW	I7															
5500	S.E.	I9																		

LÉGENDE pour le caractère du temps :

- ○ Ciel clair.
- ◐ Ciel peu nuageux.
- ◍ Ciel nuageux.
- ● Ciel couvert.
- ≡ Brouillard.
- = Brume.
- ∞ Brume sèche.
- • Pluie.
- ⁘ Bruine.
- ✱ Neige.
- ▽ Averse de pluie.
- ▽ Averse de neige.
- ▽ Averse de grêle.
- TR Traces de pluie (moins de 0 mm. 1).
- Orage.
- Eclairs.
- Tempête de sable.
- Poussières ou sable brassés par le vent.
- Tourbillon de poussières ou sable.
- Grains.
- Vent calme.

Situation en altitude à 0300 T.U. le 30 JUIN 1956

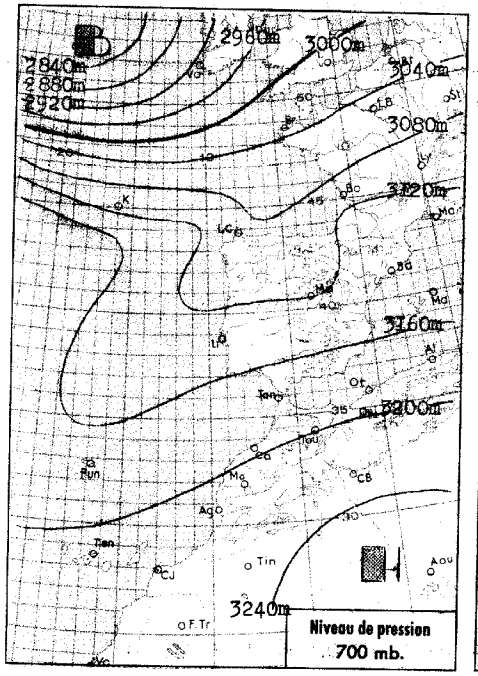

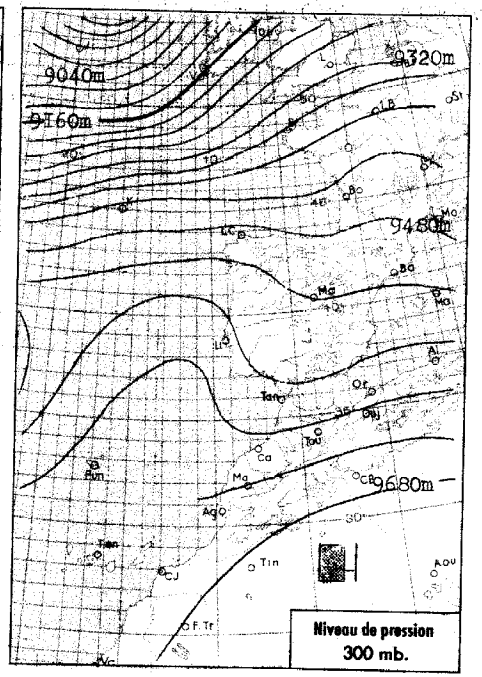



Analyse de la Situation à 0600 T.U.

Malgré l'effondrement des pressions sur le proche Océan, le Maroc reste soumis a l'influence d'une faible dorsale axée Sud Açores-Golfe de Cadix.

Le ciel demeure nuageux par Stratocumulus sur les régions littorales, tandis qu'on observe quelques Altocumulus pré-orageux sur le relief, en particulier sur l'Anti-Atlas.

Vent variable faible, Nord-Est dominant.

Température sans grand changement.

LÉGENDE

- Front chaud en surface
- Front quasi-stationnaire
- Front froid en surface
- Occlusion
- Front intertropical
- A. — anticyclone
- D. — dépression

Les autres lignes sont les isobares au niveau de la mer, cotées en millibars.

MINISTÈRE DES TRAVAUX PUBLICS, DES TRANSPORTS ET DU TOURISME
SECRÉTARIAT GÉNÉRAL A L'AVIATION CIVILE ET COMMERCIALE
DIRECTION DE LA MÉTÉOROLOGIE NATIONALE
SERVICE MÉTÉOROLOGIQUE DU MAROC

ANNÉE 1956 N° 182

BULLETIN QUOTIDIEN DES RENSEIGNEMENTS DU MAROC

PUBLIÉ SOUS LA RESPONSABILITÉ DU DIRECTEUR DU SERVICE MÉTÉOROLOGIQUE DU MAROC

Situation générale à 0600 T.U. le 30 JUIN 1956

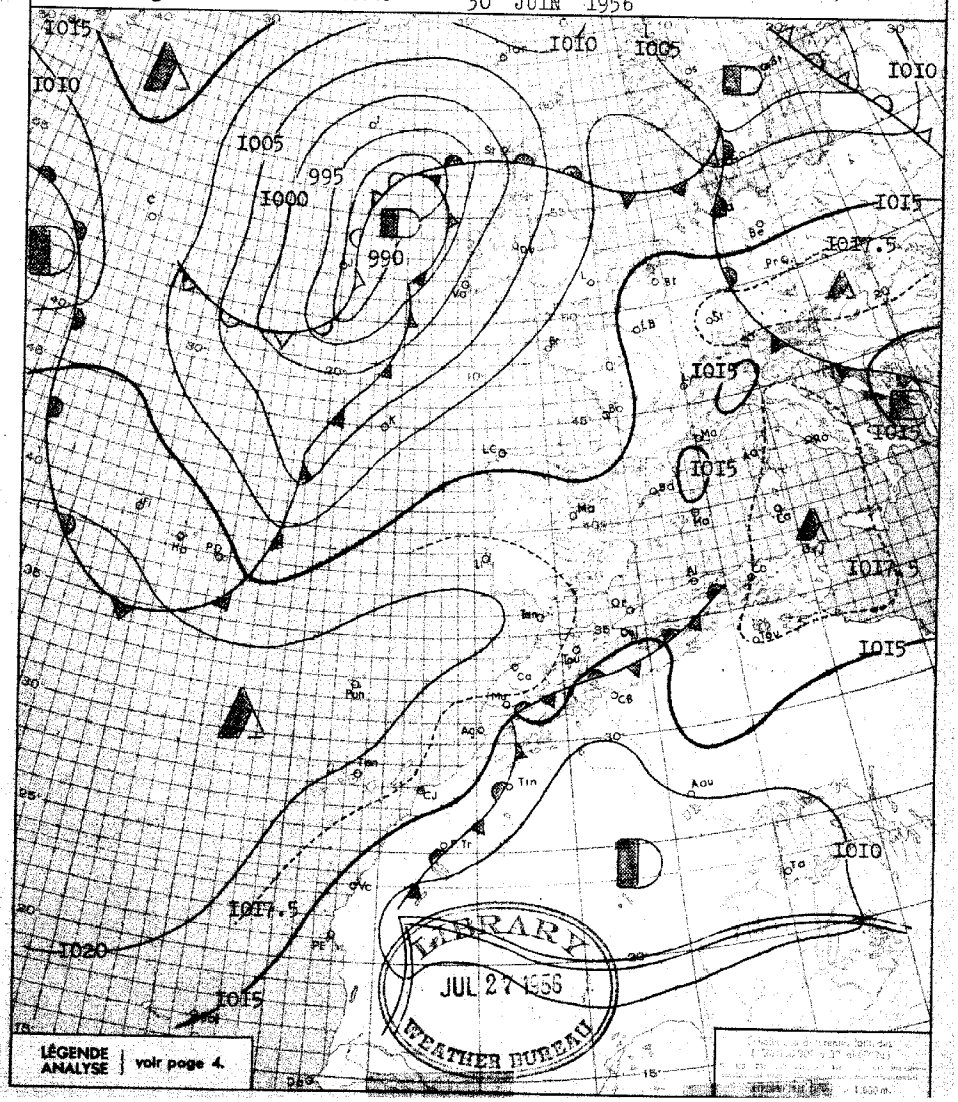

LÉGENDE ANALYSE | voir page 4.

BULLETIN MÉTÉOROLOGIQUE DU MAROC

DU 30 JUIN 1956

STATIONS	ALTITUDE (m) (de la cuvette du baromètre)	OBSERVATIONS DE 1800 TU la veille: Pression barométrique à 0 degré C et au niveau de la mer en millibars et dixièmes de millibars	Température de l'air en degré C	VENT: Direction	VENT: Vitesse en nœuds	Caractère du temps (voir légende)	Température du point de rosée en degré C	Hauteur de pluie tombée dans les 24 h. (de 6 à 6 h.) en millimètres	Maximum relevé à 18 h. la veille en degré C	Minimum relevé à 6 h. du matin en degrés C	OBSERVATIONS DE 0600 TU ce jour: Pression barométrique à 0 degré C et au niveau de la mer en millibars et dixièmes de millibars	Température de l'air en degré C	VENT: Direction	VENT: Vitesse en nœuds	Caractère du temps (voir légende)	Température du point de rosée en degré C
Tanger	86	1018.0	22	NW	10	○	17		24	16	1019.8	15	WSW	04	◍	15
Oujda	460	1013.4	27	NW	08	○	09		31	15	1015.7	17	C		○	08
Port-Lyautey	6									17	1018.8	19	C		◍	17
Touahar	569	1011.7	32	W	15	○	12		33	16	1016.7	17	E	04	○	13
Rabat	68	1018.0	22	NW	14	○	17		24	16	1019.8	18	C		◍	17
Fès	414	1014.6	31	WNW	04	○	13		32	15	1018.9	15	C		◐	12
Meknès	549	1015.7	27	NNW	10	○	14		28	15	1018.9	15	C		◍	14
Nouasseur	200	1018.5	22	NE	08	○	18		26	16	1019.5	18	NE	04	◍	16
Casablanca	55	1018.6	22	NNE	12	○	17		23	19	1019.6	20	NNE	06	◍	17
Ifrane (1)	1654		23	NNW	04	○	12		26	15		19	WSW	04	○	05
Khouribga (1)	776		28	N	14	○	16		32	15		15	N	04	○	11
Safi	25	1015.9	24	NE	20	○	15		30	16	1019.0	17	ENE	07	◐	15
Kasba-Tadla	504	1012.2	35	SW	02	○	09		36	18	1018.3	18	C		○	12
Midelt (1)	1520															
Mogador	8	1015.9	19	NNE	14	○	16		20							
Marrakech	466	1012.0	35	NW	05	◐	10		35	18	1017.3	19	C		◐	13
Agadir	19	1014.9	22	WSW	08	∞	17		25	15	1015.6	18	W	03	◍	17
Ouarzazate (1)	1133		36	WNW	22	◐	-08		38	19		19	C		○	00
Tindouf	451	1008.9	42	C		○	00		43	26	1012.4	26	N	04	◍	00
Fort-Trinquet	360	1008.5	42	NE	08	◐	02		44	29	1010.9	30	NNE	15	◍	08
Colomb-Bechar (1)	770		39	WNW	06	◐	12		39	26		28	N	04	◍	08
Oran	180	1016.8	25	NNW	08	○	13		28	15	1017.1	17	C		○	14
Porto	103	1018.9	17	WSW	10	◍	16		20							
Cap St-Vincent	48	1018.0	20	WNW	10	◐	18		21	16	1017.4	18	WNW	10	◐	18
Lisbonne	70	1018.1	22	WNW	14	◐	12		24	15	1017.4	16	WSW	08	◍	14
Ponta Delgada	36	1021.1	22	ESE	07	◍	15		23	17	1019.5	18	WSW	14	◐	14
Angra	31	1018.7	22	SW	16	◍	13	TR	24	18	1017.5	19	WNW	08	◍	16
Horta	61	1018.7	22	SW	13	◍	17	06	23	17	1017.9	17	C		◍	14
Flores	40	1017.8	21	NW	13	◍	18		22	19	1018.0	19	NW	11	○	17
Funchal	110	1019.9	21	C		◍	17		23	17	1020.0	18	C		◐	14
Teneriffe	37										1017,2	20	W	04	○	15
Cap Juby	5	1018.2	22	N	09	∞	17				1018.8	19	NNE	13	◍	16
Villa Cisneros	6	1014.3	23		23	○	16				1014.2	18	NNE	27	◍	12

(1) Pression réduite au niveau de la station.

SONDAGES AÉROLOGIQUES à 0800 TU

De gauche à droite, sous les noms de chaque station : Altitude en m. ; direction d'où vient le vent ; vitesse en nœuds.

FORT-TRINQUET			AGADIR			MARRAKECH			OUARZAZATE			KASBA-TADLA			FES			MOGADOR		
500	NE	19	500	C		1000	SW	01				1000	S	01	1000	WSW	04	500	NNE	17
1000	NE	27	1000	ENE	08	1500	WSW	08	1500	C		1500	SW	06	1500	SSW	04	1000	NNE	05
1500	ENE	29	1500	WNW	04	2000	WSW	12				2000	SW	10	2000	WSW	14	1500	NNE	11
2000	ESE	25	2000	WNW	08	2500	WSW	14	2500	WNW	04	2500	WSW	09		WSW	25			
2500	ESE	23	2500	WSW	08	3000	WSW	12	3000	WSW	23									
3000	ESE	16	3000	WSW	14	4000	WSW	26	4000	WSW	28									
4000	SE	16	4000	SW	29															

Prévisions pour la journée du 1er JUILLET 1956

Beau temps sur l'ensemble du Maroc. Le ciel généralement clair ou peu nuageux, restera très nuageux sur les côtes pendant la nuit et la majeure partie de la matinée. Une légère tendance orageuse se développera l'après-midi en haute montagne.

Vent variable faible.

La mer sera belle, la houle faible 0,5m.

OBSERVATIONS DES PORTS A 0600 TU

STATIONS	ETAT DE LA MER	ETAT DE LA HOULE: Direction	Hauteur en mètres	Période en sec.	Hauteur maximum depuis 06 la veille
Cap Spartel	Calme	WNW	0,5		
Mehedya	Calme	W	0,5	06	Stat. 0,5m.
Rabat					
Casablanca	Calme	NW	0,5		
Mazagan	Peu agit	WNW	1,5	10	Stat. 1,5m.
Safi	Calme	WNW	0,5	08	Stat. 0,5m.
Mogador	Agitée	NW	1,5	05	Stat. 1,5m.
Agadir	Calme	WNW	0,5	10	1m à 1800 TU
ENREGISTREUR DE HOULE DE CASABLANCA-LIDO A 1100 TU		NW	0,5	08	

LÉGENDE pour le caractère du temps :

- ○ Ciel clair.
- ◐ Ciel peu nuageux.
- ◍ Ciel nuageux.
- ◍ Ciel couvert.
- ≡ Brouillard.
- ═ Brume.
- ∞ Brume sèche.
- • Pluie.
- ⁘ Bruine.
- ✱ Neige.
- ▽ Averse de pluie.
- ▽ Averse de neige.
- ▲ Averse de grêle.
- TR Traces de pluie (moins de 0 mm. 1).
- Orage.
- Eclairs.
- Tempête de sable.
- Poussières ou sable brassés par le vent.
- Tourbillon de poussières ou sable.
- Grains.
- C Vent calme.