Situation en altitude à 0300 T.U. le Ier avril 1958

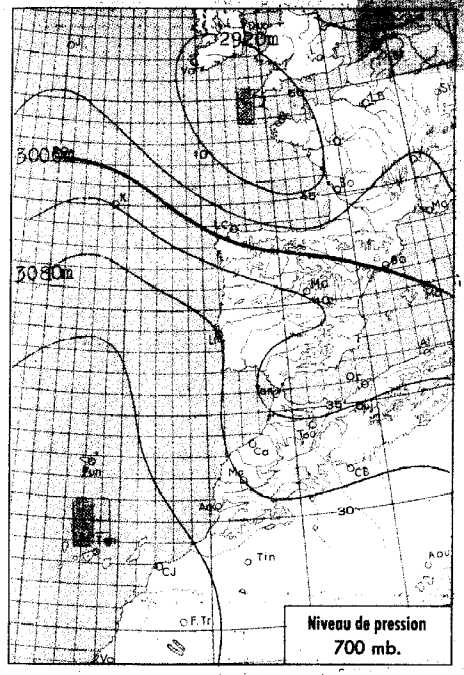

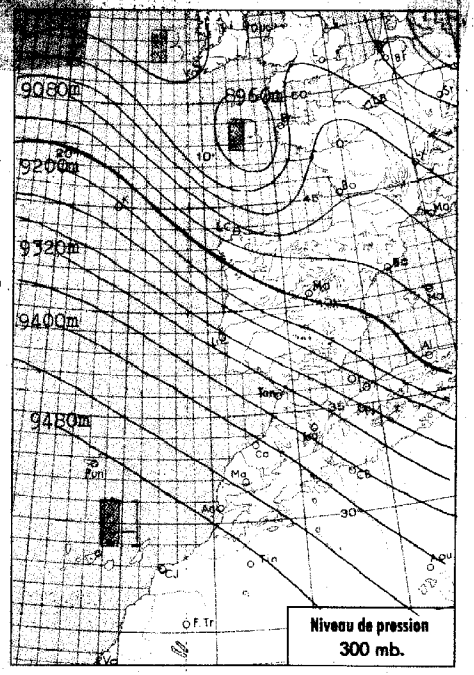

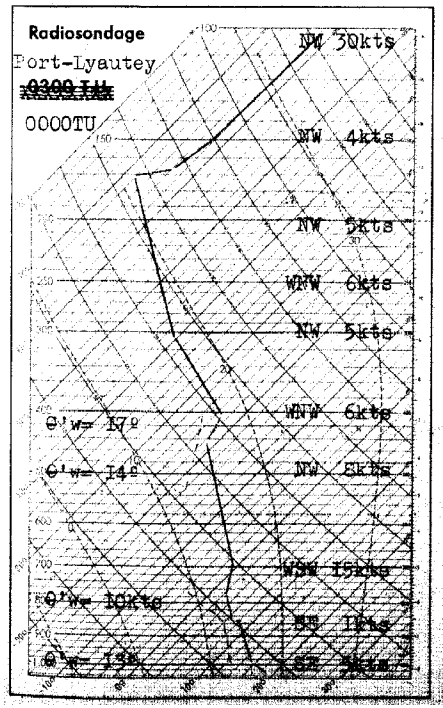

Analyse de la Situation à 0600 T.U.

Zone de liaison sur le Nord du Maroc entre la perturbation d'Ouest parvenue sur le bassin méditerranéen et une nouvelle perturbation atlantique dont le déplacement est Sud-Ouest - Nord-Est.

Ciel très nuageux sur la moitié Nord du Maroc, qui subit quelques rares averses matinales, peu nuageux sur la moitié Sud.

Le vent est variable faible, la température sans changement notable.

LÉGENDE

Front chaud en surface — Front quasi-stationnaire
Front froid en surface — Occlusion
Front intertropical — A. — anticyclone — D. — dépression

Les autres lignes sont les isobares au niveau de la mer, [illegible]ars.

104 754

Oversize
QC
991
.M6
B8
1958
(apr.-june)

MINISTÈRE DES TRAVAUX PUBLICS

Morocco SERVICE MÉTÉOROLOGIQUE

ANNÉE 1958 N° 91

BULLETIN QUOTIDIEN DE RENSEIGNEMENTS DU MAROC

LIBRARY
NOAA
U.S. Dept. of Commerce

PUBLIÉ SOUS LA RESPONSABILITÉ DU DIRECTEUR DU SERVICE MÉTÉOROLOGIQUE

Situation générale à 0600 T.U. le Ier avril 1958

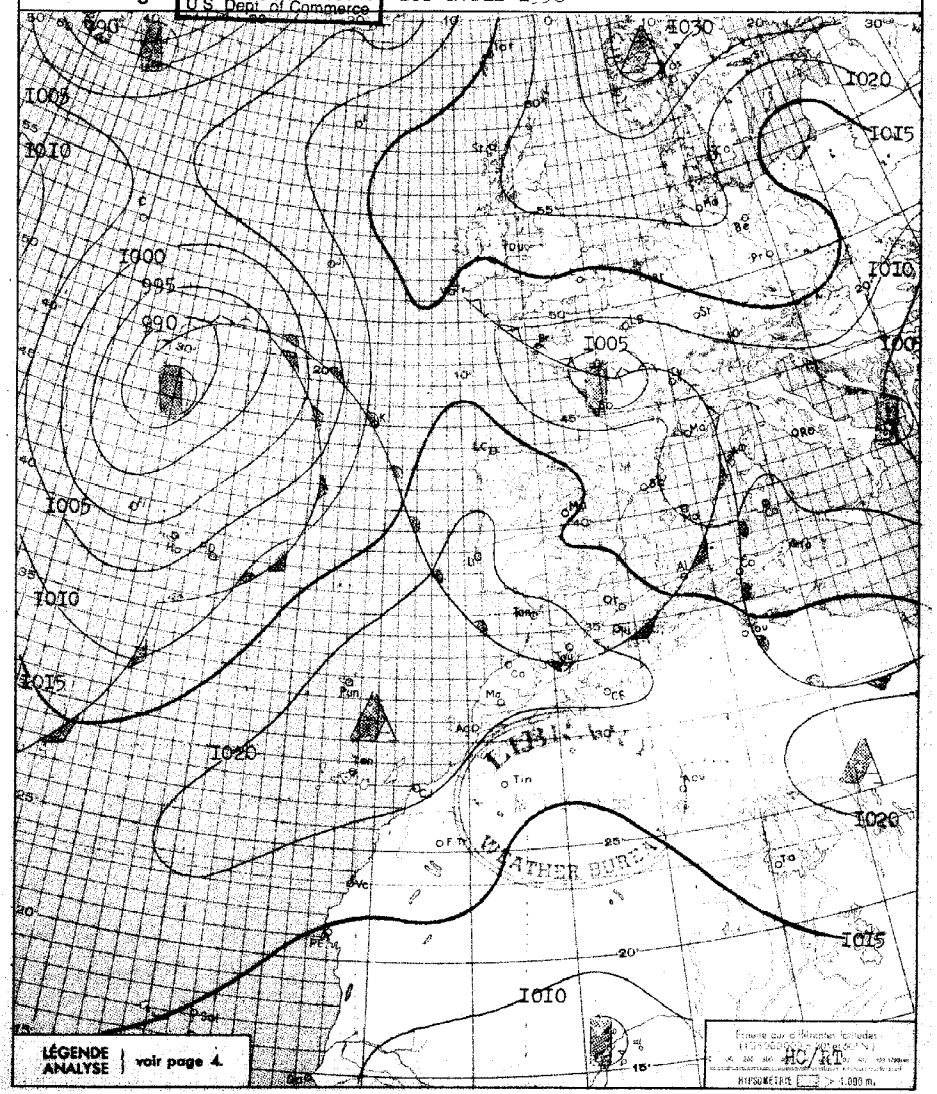

National Oceanic and Atmospheric Administration

Climate Database Modernization Program

ERRATA NOTICE

One or more conditions of the original document may affect the quality of the image, such as:

Discolored pages
Faded or light ink
Binding intrudes into the text

This document has been imaged through the NOAA Climate Database Modernization Program. To view the original document, please contact the NOAA Central Library in Silver Spring, MD at (301) 713-2607 x124 or www.reference@nodc.noaa.gov.

LASON
Imaging Subcontractor
12200 Kiln Court
Beltsville, MD 20704-1387
March 28, 2002

BULLETIN MÉTÉOROLOGIQUE DU MAROC DU Ier avril I958

OBSERVATIONS DE 1800 TU la veille / OBSERVATIONS DE 0600 TU ce jour

STATIONS	ALTITUDE (m) (de la cuvette du baromètre)	1800 TU: Pression barométrique à 0 degré C et au niveau de la mer en millibars et dixièmes de millibars	1800 TU: Température de l'air en degré C	1800 TU: VENT Direction	1800 TU: VENT Vitesse en nœuds	1800 TU: Caractère du temps (voir légende)	1800 TU: Température du point de rosée en degré C	Hauteur de pluie tombée dans les 24 h. (de 6 à 6 h.) en millimètres	Maximum relevé à 18 h. la veille en degré C	Minimum relevé à 6 h. du matin en degrés C	0600 TU: Pression barométrique à 0 degré C et au niveau de la mer en millibars et dixièmes de millibars	0600 TU: Température de l'air en degré C	0600 TU: VENT Direction	0600 TU: VENT Vitesse en nœuds	0600 TU: Caractère du temps (voir légende)	0600 TU: Température du point de rosée en degré C
Tanger	86	I020.0	I6	WSW	I6	◍	I5	2,4	I7	I5	I02I.2	I5	WNW	I0	◍	I2
Oujda	460	I0I7.0	I9	WSW	I0	◍	08		20	II	I0I8.9	I2	C		○	I0
Kénitra (Port-Lyautey)	15	I02I.I	I7	WSW	06	◍	I7	2	I9	I5	I02I.3	I5	C		◍	I5
Touahar	569	I0I9.2	I5	WSW	26	◍	II	I	I6	I3	I020.4	I3	WSW	24	◍	I2
Rabat	68	I02I.6	I7	WNW	I0	◍	I6	3,2	20	I4	I022.0	I5	C		◍	I5
Fès	414	I020.6	I7	WNW	06	◍	I4	0,5	20	I2	I022.2	I3	WSW	04	◍	I2
Meknès	549	I020.5	I8	WNW	08	◍	I5	0,3	20	I2	I022.4	I2	C		◍	I2
Nouasseur	200	I022.I	I8	NW	06	◍	I5	0,8	2I	I3	I022.6	I5	C		◍	I4
Casablanca	58	I022.I	I8	WSW	I2	◍	I7	2	2I	I5	I022.0	I5	C		◍	I5
Ifrane (1)	1664		09	W	26	◍	05		II	08		09	W	24	≡	09
Khouribga (1)	777		I4	WNW	I2	◍	06		I8	08		08	N	04	◐	08
Safi	45	I022.7	I9	NW	05	○	I7		20	I4	I02I.7	I6	NNE	I4	◍	I4
Kasba-Tadla	504	I0I7.9	23	WNW	04	○	I0		23	I5	I022.0	I5	SW	02	◍	I3
Midelt (1)	1520		I4	WNW	28	◍	06		I8	09		I0	WNW	28	◍	06
Mogador	8	I022.I	I9	N	I0	○	I7		I9	I6	I020.6	I7	N	II	○	I5
Marrakech	466	I020.6	24	WSW	04	○	I0		25	I6	I022.7	I6	N	02	◍	I4
Agadir	19	I0I8.9	23	ENE	06	○	I5		24	I8	I0I9.7	I8	C		◍	I5
Ouarzazate (1)	1136		24	WNW	I0	◍	03		26	I3		I3	WNW	04	◍	05
Tindouf	432	I0I3.9	29	S	04	○	03		30	I6	I0I6.6	I8	ESE	02	○	II
Fort-Trinquet	360	I0I3.6	30	NNE	I3	○	05		3I	I7	I0I6.0	I7	NW	08	○	I2
Colomb-Bechar (1)	770		23	SW	I2	◍	-02		24	I4		I5	C		◍	04
Oran	180	I0I5.5	I8	SW	08	◍	II		2I	09	I0I6.9	I5	SSW	I0	◍	I4
Porto	103	I0I6.9	I3	NNW	I3	◍	09			05	I020.0	06	ESE	04	◍	05
Cap St-Vincent	48	I0I9.I	I5	NW	08	◍	I5	0,6	I7	I3	I020.4	I4	WNW	06	◍	I2
Lisbonne	70	I0I7.5	I5	NW	I4	◍	I2	5	I7	08	I020.3	09	C		◍	08
Ponta Delgada	36	I0I5.7	I8	SSW	22	◍	I7	I	I9	I0	I0II.3	I6	SSW	38	•	I6
Angra	3I	I009.8	I8	SW	23	◍	I6	I5	I9	I6	I005.5	I6	WSW	I0	○	I2
Horta	6I	I006.7	I6	SW	30	◍	I6	I2	I7	I5	I003.8	I5	SSW	25	•	I5
Flores	40	I003.7	I5	W	03	•	I5	I3	I7	I5	999.6	I5	WSW	I5	⊽	I3
Funchal	II0	I023.3	I9	W	03	◍	I6		20	I5	I02I.7	I6	C		◍	I4
Teneriffe	37	I02I.4	24	ESE	08	○	I6		26	I5	I02I.2	I7	WNW	06	◍	I4
Cap Juby	5	I022.0	20	NNW	I4	◍	I8	TR	22	I5	I020.6	I7	N	I5	◍	I7
Villa Cisneros	6	I0I7.9	2I	NNE	26	○	I6		24	I4	I0I7.7	I7	NNE	24	◍	I6

(1) Pression réduite au niveau de la station.

SONDAGES AÉROLOGIQUES à 0500 TU

De gauche à droite, sous les noms de chaque station : Altitude en m. ; direction d'où vient le vent ; vitesse en nœuds.

CASA 0000TU	OUJDA			MARRAKECH	RABAT-SALE	AGADIR	MEKNES	LE TOUAHAR
Nuages bas	I000	W	23	Nuages bas	Nuages bas	Nuages bas	Nuages bas	Nuages bas
	I500	W	I7					
	2000	WNW	2I					
	2500	W	37					
	3000	W	37					

Prévisions pour la journée du 2 avril I958

Beau temps sur l'ensemble du Maroc, nuageux sur le quart Nord-Ouest, clair à peu nuageux sur les autres régions.

Vent variable faible.

Température en faible hausse.

La mer sera peu agitée, la houle faible de Nord-Ouest Imètre à I.50 mètre.

Bulletin d'enneigement

Oukaimeden (ESSI): I5cm sur les pentes.

OBSERVATIONS DES PORTS A 1800 TU la veille

STATIONS	ETAT DE LA MER	ETAT DE LA HOULE: Direction	Hauteur en mètres	Période en sec.	Tendance de la hauteur des vagues depuis la dernière observation
Cap Spartel (1600)	Agitée	WNW	2		Stationnaire
Mehedya	Peu agit.	W	I.50	I0	Stationnaire
Casablanca	Belle	NW	I		Stationnaire
Safi	Belle	WNW	I.50	I4	Stationnaire
Mogador	Peu agit.	NW	I.50	04	Stationnaire
Agadir	Belle	WNW	I	I4	Stationnaire

OBSERVATIONS DES PORTS A 0900 TU ce jour

Cap Spartel	Peu agit.	WNW	I		
Mehedya	Belle	W	I	08	
Casablanca	Belle	NW	I		
Mazagan	Peu agit.	WNW	I.50	I0	
Safi					
Mogador	Agitée	NW	I.50	04	
Agadir	Belle	WNW	I	I4	

LÉGENDE pour le caractère du temps :

- ○ Ciel clair.
- ◐ Ciel peu nuageux.
- ◑ Ciel nuageux.
- ◍ Ciel couvert.
- ≡ Brouillard.
- = Brume.
- ∞ Brume sèche.
- • Pluie.
- ' Bruine.
- * Neige.
- ⊽ Averse de pluie.
- ⊽ Averse de neige.
- ⊽ Averse de grêle.
- TR Traces de pluie (moins de 0 mm. 1).
- ⚠ Orage.
- < Eclairs.
- Tempête de sable.
- Poussières ou sable brassés par le vent.
- Tourbillon de poussières ou sable.
- Grains.
- C Vent calme.

Situation en altitude à 0000 T.U. le 2 AVRIL 1958

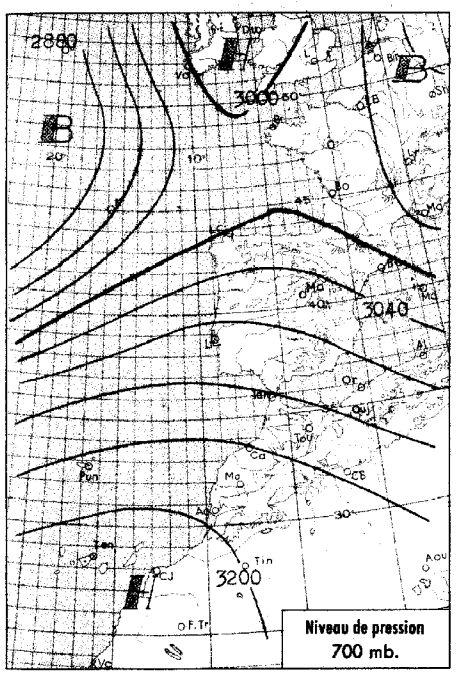

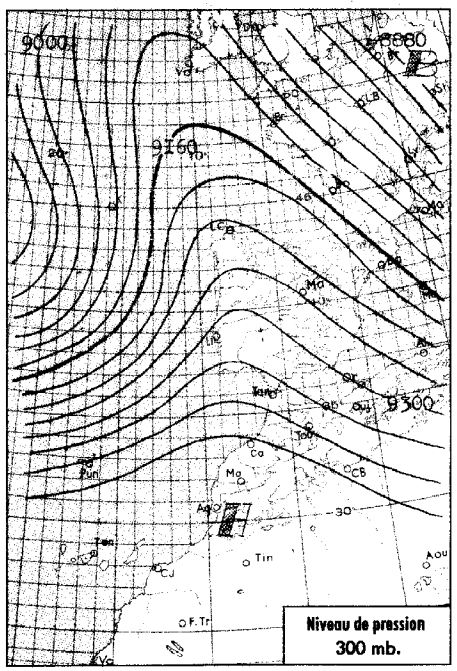

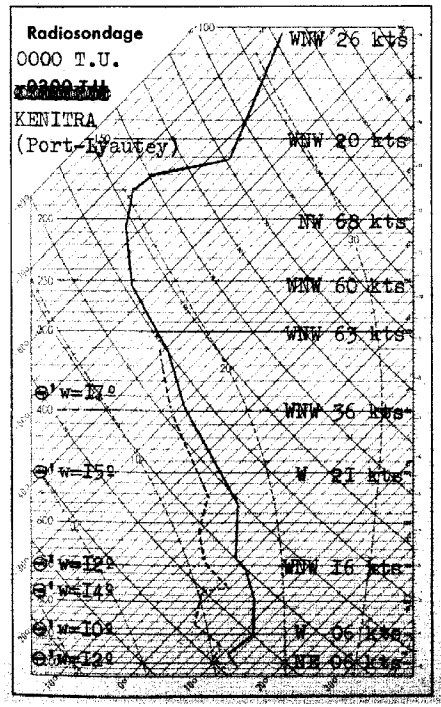

Analyse de la Situation à 0600 T.U.

Le Nord du Maroc demeure intéressé par la zone de liaison entre la perturbation d'Ouest qui s'éloigne vers la Méditerranée orientale et la nouvelle perturbation, assez lente, qui étend son corps pluvieux du large de l'Irlande aux côtes portugaises, suivie d'une masse d'air polaire froid de Nord-Ouest particulièrement active.

Ciel très nuageux par stratocumulus sur le quart Nord-Ouest du pays, peu nuageux par cirrus sur les autres régions.

Vent de secteur Ouest faible.

Température en faible baisse.

LÉGENDE

- Front chaud en surface
- Front quasi-stationnaire
- Front froid en surface
- Occlusion
- Front intertropical
- A. — anticyclone
- D. — dépression

Les courbes fines sont les isobares au niveau de la mer, cotées en millibars.

MINISTÈRE DES TRAVAUX PUBLICS

SERVICE MÉTÉOROLOGIQUE

ANNÉE 1957 © 8 N° 92

BULLETIN QUOTIDIEN DE RENSEIGNEMENTS DU MAROC

PUBLIÉ SOUS LA RESPONSABILITÉ DU DIRECTEUR DU SERVICE MÉTÉOROLOGIQUE

Situation générale à 0600 T.U. le 2 AVRIL 1958

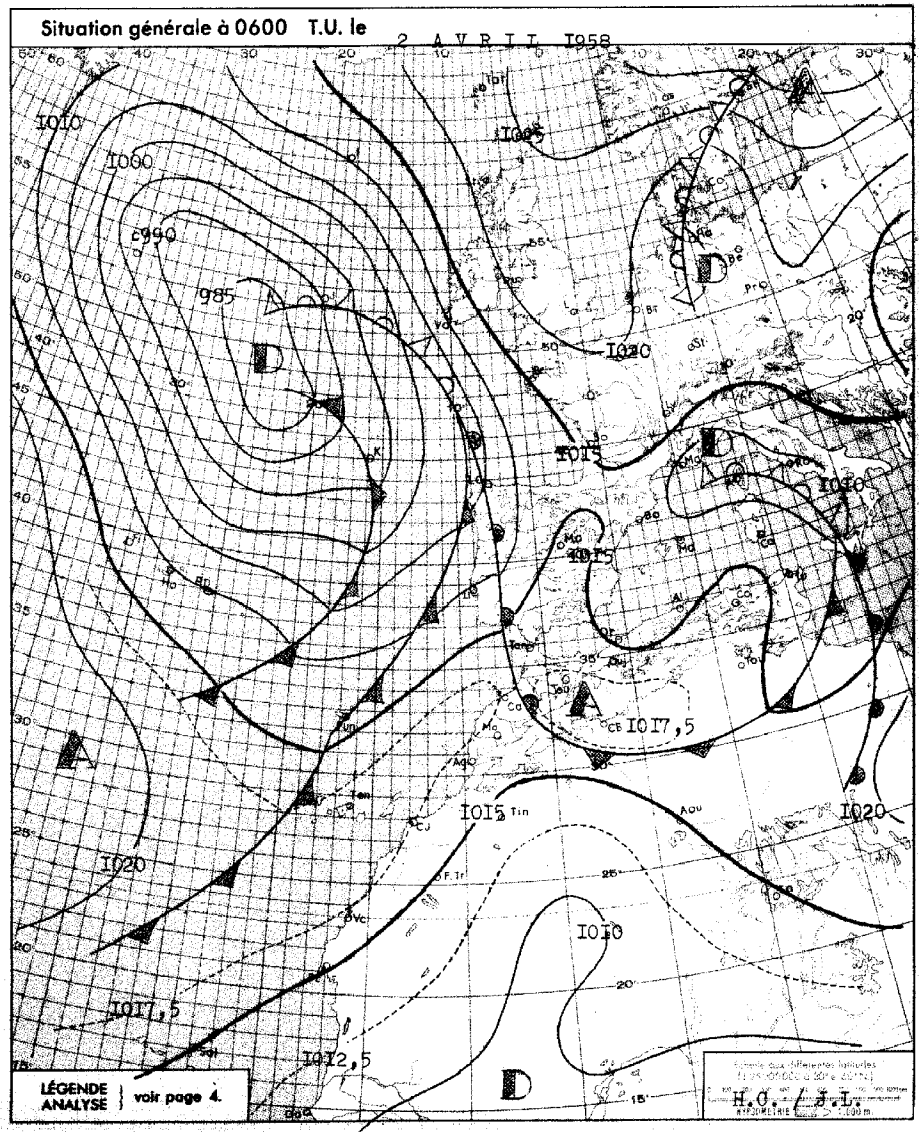

BULLETIN MÉTÉOROLOGIQUE DU MAROC DU 2 AVRIL I958

STATIONS	ALTITUDE (m) (de la cuvette du baromètre)	OBSERVATIONS DE 1800 TU la veille: Pression barométrique à 0 degré C et au niveau de la mer en millibars et dixièmes de millibars	Température de l'air en degré C	VENT: Direction	VENT: Vitesse en nœuds	Caractère du temps (voir légende)	Température du point de rosée en degré C	Hauteur de pluie tombée dans les 24 h. (de 6 à 6 h.) en millimètres	Maximum relevé à 18 h. la veille en degré C	Minimum relevé à 6 h. du matin en degré C	OBSERVATIONS DE 0600 TU ce jour: Pression barométrique à 0 degré C et au niveau de la mer en millibars et dixièmes de millibars	Température de l'air en degré C	VENT: Direction	VENT: Vitesse en nœuds	Caractère du temps (voir légende)	Température du point de rosée en degré C
Tanger	86	I02I,2	I7	WNW	I2	◐	I2	TR	I8	08	I0I6,6	09	ENE	04	◍	09
Oujda	460	I0I8,3	I5	NNW	I0	◍	I5		2I	06	I0I7,4	09	SW	02	○	06
Kénitra (Port-Lyautey)	15	I020,I	I9	NW	06	○	I5		20	I2	I0I6,3	I2	C		○	I2
Touahar	569	I0I9,7	I6	WNW	24	◐	II		I6	09	I0I7,9	09	C		○	09
Rabat	68	I020,4	I7	NNW	08	○	I3		20	I0	I0I6,5	I0	ENE	02	≡	I0
Fès	414	I020,3	I8	C		○	I3		20	09	I0I7,7	09	C		◐	09
Meknès	549	I020,0	I7	C		○	I2		I9	09	I0I7,2	I0	ESE	06	○	08
Nouasseur	230	I020,3	I7	NE	08	○	II		2I	07	I0I7,I	07	C		○	07
Casablanca	58	I020,3	I8	NNE	06	○	I3		20	II	I0I6,2	I2	C		◐	II
Ifrane (1)	1664		I2	N	I2	○	09		I4	06		I0	WSW	I0	◐	00
Khouribga (1)	777		20	N	I0	○	07		22	09		II	SE	04	◐	08
Safi	45	I0I8,3	22	NNE	I6	○	I4		26	II	I0I5,7	II	E	04	○	II
Kasba-Tadla	504	I0I7,4	24	WSW	02	○	II		24	II	I0I7,5	II	ESE	08	◐	09
Midelt (1)	1520		I7	WNW	22	○	02		I9	05		05	WSW	I0	◐	00
Mogador	8	I0I8,5	I8	N	I6	○	I6		20	I5	I0I6,6	I7	WSW	06	◍	I6
Marrakech	466	I0I7,9	25	N	06	○	06		26	I2	I0I7,0	I4	C		◐	08
Agadir	19	I0I7,2	I9	WSW	06	○	I6		22	I5	I0I6,5	I5	C		○	I3
Ouarzazate (1)	1136		27	NW	I6	◍	05		28	II		I2	NW	04	○	0I
Tindouf	482	I0II,0	3I	WSW	I0	○	03		32	I5	I0I3,I	I5	WNW	I0	○	08
Fort-Trinquet	360	I0I2,4	22	NNE	04	○	08		33	I9	I0I4,7	I9	C		○	I0
Colomb-Bechar (1)	770		26	WSW	06	◐	-0I		26	I4		I5	N	06	○	02
Oran	180	I0I5,9	I8	SW	I7	◍	I2		2I	II	I0I6,I	I2	SSE	04	○	I2
Porto	103							xx		II	I009,8	I4	SSE	I5	,	I4
Cap St-Vincent	48	I020,I	I6	C		◐	I6	TR	I8	I5	I0I5,I	I5	SW	06	◍	I5
Lisbonne	70	I0I8,6	I4	SW	I0	,	I4	5	I7	08	I0I2,8	I4	SSW	I8	•	I4
Ponta Delgada	36	I0I0,4	I7	WSW	30	○	II	I	I9	I2	I0I3,5	I3	WNW	29	○	07
Angra	51	I006,4	I6	WNW	I8	○	08	8	I8	09	I0II,2	09	NW	20	◍	07
Horta	61	I007,7	I6	W	26	○	09	4	I7	I0	I0I3,2	I0	WNW	I6	○	08
Flores	40	I005,7	I4	WNW	36	○	09	I	I6	I0	I0I2,I	I2	NW	33	◐	06
Funchal	110	I0I9,5	I5	SSW	I2	◐	I5	6	20	I7	I0I5,I	I7	SW	05	,	I7
Teneriffe	37															
Cap Juby	5	I0I9,5	I9	N	I2	◍	I7		22							
Villa Cisneros	6	I0I5,9	20	NNE	22	○	I6		24							

(1) Pression réduite au niveau de la station.

SONDAGES AÉROLOGIQUES à 0500 TU

De gauche à droite, sous les noms de chaque station : Altitude en m.; direction d'où vient le vent; vitesse en nœuds.

CASA 0000 TU			OUJDA			LE TOUAHAR			RABAT	MEKNES			MARRAKECH			AGADIR		
500	ENE	I2														500	E	08
I000	NNW	03	I000	WNW	08	I000	C			I000	SE	04	I000	SSE	03	I000	N	02
I500	C		I500	WNW	I2	I500	C		Brouillard	I500	SW	I2	I500	C		I500	NNW	I4
2000	NNW	05	2000	WNW	23	2000	WSW	I4		2000	WSW	I4	2000	WSW	09	2000	NNW	I4
			2500	WNW	3I	2500	W	I5		2500	WSW	I2	2500	W	I0	2500	WNW	I4
						3000	WNW	I9		3000	WNW	I7	3000	W	I3	3000	W	I6
										4000	W	23	4000	W	I7	4000	W	25

BULLETIN DU I AVRIL (N°9I) : CASABLANCA : Hauteur de pluie tombée dans les 24 h. : 0,2 millimètres (au lieu de 2 mm)

Prévisions pour la journée du 3 AVRIL I958

Mauvais temps au Nord-Ouest d'une ligne Agadir-Midelt-Melilla, où le ciel très nuageux donnera lieu à des pluies faibles, suivies d'averses modérées.

Ciel peu nuageux sur le reste du pays.

Vent de Sud-Ouest à Ouest faible à modéré.

Température stationnaire puis en baisse.

La mer sera peu agitée, la houle de Nord-Ouest en aggravation, de faible I,50 m à modérée 3 mètres.

========== BULLETIN D'ENNEIGEMENT ==========

OUKAIMEDEN (ESSI) : I5 cm sur les pentes.

OBSERVATIONS DES PORTS A 1800 TU la veille

STATIONS	ETAT DE LA MER	ETAT DE LA HOULE: Direction	Hauteur en mètres	Période en sec.	Tendance de la hauteur des vagues depuis la dernière observation
Cap Spartel (1600)	Belle	WNW	I		Stationnaire
Mehedya	Belle	W	I	08	Stationnaire
Casablanca	Belle	NW	I		Stationnaire
Safi	Belle	WNW	I	I2	Stationnaire
Mogador	Agitée	NW	2	04	Aggravation
Agadir	Calme	WNW	0,50	I4	Amélioration

OBSERVATIONS DES PORTS A 0900 TU ce jour

Cap Spartel	Belle	WNW	I		
Mehedya	Peu agit.	W	I,50	I0	
Casablanca	Belle	NW	I		
Mazagan					
Safi					
Mogador	Belle	NW	0,50	04	
Agadir	Calme	WNW	0,50	I4	

LÉGENDE pour le caractère du temps :

- ○ Ciel clair.
- ◐ Ciel peu nuageux.
- ◍ Ciel nuageux.
- ◐ Ciel couvert.
- ≡ Brouillard.
- = Brume.
- ∞ Brume sèche.
- • Pluie.
- , Bruine.
- * Neige.
- ▽ Averse de pluie.
- ▽ Averse de neige.
- ▽ Averse de grêle.
- TR Traces de pluie (moins de 0 mm. I).
- ⚡ Orage.
- < Eclaire.
- Tempête de sable.
- Poussières ou sable brassés par le vent.
- Tourbillon de poussières ou sable.
- ∀ Grains.
- C Vent calme.

Situation en altitude ~~à 0300 T.U. le~~ à 0000TU le 3 MARS 1958

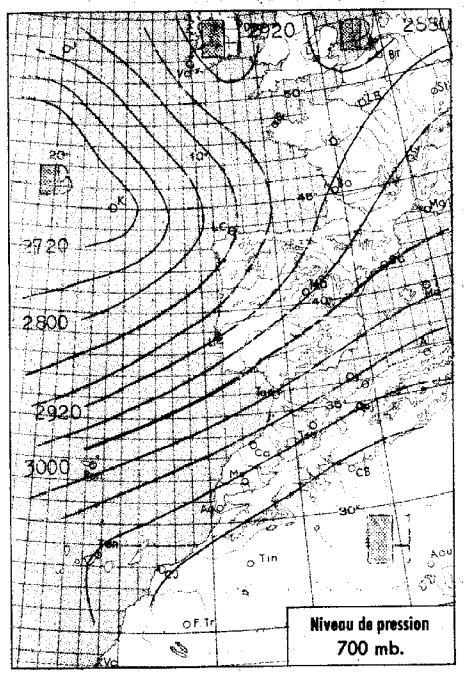

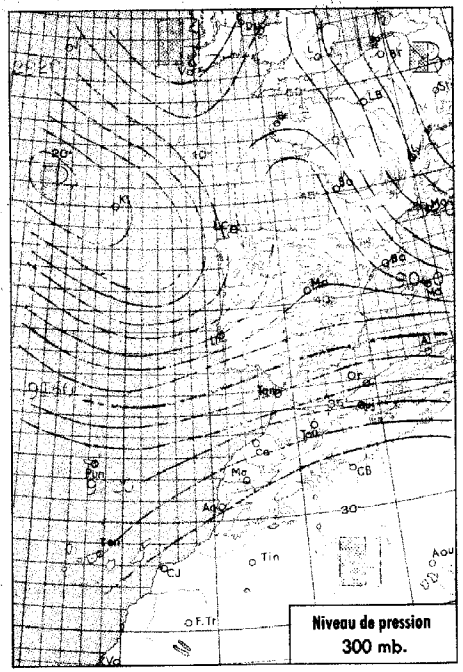

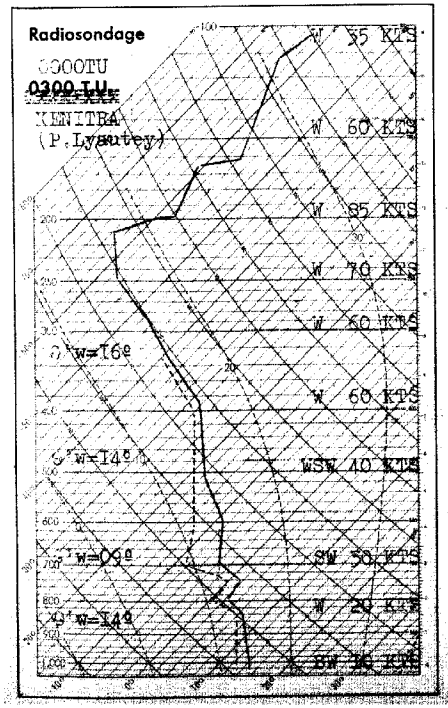

Analyse de la Situation à 0600 T.U.

Régime perturbé d'Ouest-Nord-Ouest sur le Maroc. Un premier front froid assez peu actif a balayé le Maroc occidental en cours de nuit, donnant des précipitations assez faibles.

Un front secondaire assez actif se situe au large et continue son déplacement vers l'Est.

Le ciel est généralement nuageux et il pleut faiblement sur l'Atlas.

Le vent est de secteur Ouest faible, la température sans changement notable.

LEGENDE

- Front chaud en surface
- Front quasi-stationnaire
- Front froid en surface
- Occlusion
- Front intertropical
- A. — anticyclone
- D. — dépression

Les autres lignes sont les isobares au niveau de la mer, cotées en millibars.

MINISTÈRE DES TRAVAUX PUBLICS

SERVICE MÉTÉOROLOGIQUE

ANNÉE 1957 8 — N° 93

BULLETIN QUOTIDIEN DE RENSEIGNEMENTS DU MAROC

PUBLIÉ SOUS LA RESPONSABILITÉ DU DIRECTEUR DU SERVICE MÉTÉOROLOGIQUE

Situation générale à 0600 T.U. le 3 AVRIL 1958

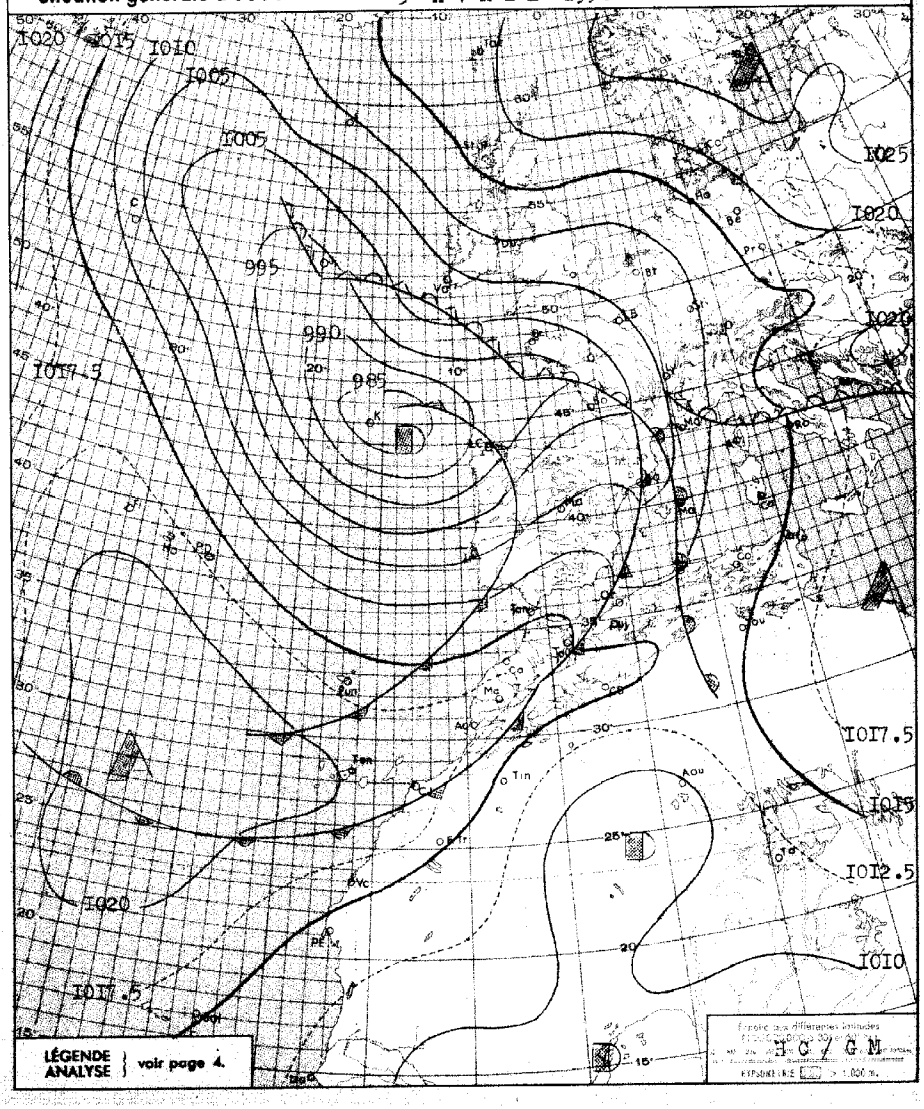

BULLETIN MÉTÉOROLOGIQUE DU MAROC DU 3 AVRIL 1958

STATIONS	ALTITUDE (m) (de la cuvette du baromètre)	OBSERVATIONS DE 1800 TU la veille: Pression barométrique à 0 degré C et au niveau de la mer en millibars et dixièmes de millibars	Température de l'air en degré C	VENT: Direction	VENT: Vitesse en nœuds	Caractère du temps (voir légende)	Température du point de rosée en degré C	Hauteur de pluie tombée dans les 24 h. (de 6 à 6 h.) en millimètres	Maximum relevé à 18 h. la veille en degré C	Minimum relevé à 6 h. du matin en degré C	OBSERVATIONS DE 0600 TU ce jour: Pression barométrique à 0 degré C et au niveau de la mer en millibars et dixièmes de millibars	Température de l'air en degré C	VENT: Direction	VENT: Vitesse en nœuds	Caractère du temps (voir légende)	Température du point de rosée en degré C
Tanger	86	1014.9	17	WNW	14	◐	13	2	19	15	1015.2	15	WSW	14	○	12
Oujda	460	1011.8	21	C		○	10		23	13	1013.7	15	WNW	04	◐	10
Kénitra (Port-Lyautey)	15	1014.9	18	WNW	08	◐	15	0.5	20	15	1015.7	15	SSW	04	◐	15
Touahar	569	1011.9	21	W	17	○	13	1	21	12	1014.4	12	WSW	23	,	12
Rabat	68	1015.1	17	WNW	12	●	14	4	21	13	1016.3	14	SW	04	●	14
Fès	414	1013.5	21	WSW	02	○	15		24	13	1016.2	14	WNW	06	◐	12
Meknès	549	1013.3	19	WNW	10	◐	14	1	25	12	1016.6	12	WNW	08	•	12
Nouasseur	200	1016.2	16	NW	10	◐	13	4	24	13	1017.5	13	C		●	13
Casablanca	58	1016.2	18	W	12	◐	14	3	22	15	1017.1	15	WSW	06	◐	14
Ifrane (1)	1664		15	W	28	○	06		16	07		07	W	32	≡	07
Khouribga (1)	777		19	NW	14	◐	12		24	10		11	S	06	●	10
Safi	45	1017.0	18	WSW	14	◐	15		20	16	1017.5	16	C		●	15
Kasba-Tadla	504	1012.4	25	W	08	○	09		26	14	1018.1	14	WSW	02	●	11
Midelt (1)	1520		19	WNW	18	○	03		22	09		09	WNW	14	●	08
Mogador	8	1017.3	18	WNW	06	●	15		20	15	1018.6	16	WNW	04	○	15
Marrakech	466	1013.9	25	WNW	10	○	11		27	15	1019.3	15	SW	06	◐	12
Agadir	19	1016.4	18	W	14	○	13		22	13	1018.2	14	NE	04	◐	11
Ouarzazate (1)	1136		28	NNW	06	○	06		29	13		13	W	10	○	06
Tindouf	432	1009.1	31	WNW	12	○	02		34	14	1013.6	15	WNW	12	○	09
Fort-Trinquet	360	1011.3	32	NNE	08	●	11		33	15	1015.1	16	N	14	○	11
Colomb-Bechar (1)	770		28	WNW	08	◐	00		29	15		16	NNW	06	○	02
Oran	180	1011.5	21	NW	04	○	13		23	12	1013.0	13	S	04	◐	11
Porto	103									09	1003.7	12	SW	16	●	07
Cap St-Vincent	48	1011.9	16	W	17	○	16	3	17	12	1011.6	13	W	25	,	11
Lisbonne	70	1008.7	12	W	14	●	10	39	18	10	1008.4	12	WSW	16	○	07
Ponta Delgada	36	1015.7	15	WNW	25	◐	05	1	17	[illegible]	1018.6	12	WNW	24	◐	05
Angra	31	1015.6	13	NW	22	●	04	4	14	11	1018.0	11	NW	12	○	04
Horta	61	1016.3	14	NW	13	●	07	0.1	14	11	1019.3	12	NW	09	◐	02
Flores	40	1015.9	13		29	◐	06	0.2		12	1018.6	12	NW	15	○	07
Funchal	110	1016.0	19	NW	13	○		1	21	14	1017.2	14	NW	13	○	11
Teneriffe	37	1018.2	22	SE	04	○	13	TR	23	17	1018.3	18	NNW	06	○	11
Cap Juby	5	1018.4	19	NNW	08	◐	18	TR		15	1018.6	16	NNE	10	,	16
Villa Cisneros	6	1015.9	22	NNE	20	○	15				1016.5	17	NNE	24	○	16

(1) Pression réduite au niveau de la station.

SONDAGES AÉROLOGIQUES à 0500 TU

De gauche à droite, sous les noms de chaque station : Altitude en m. ; direction d'où vient le vent ; vitesse en nœuds.

CASA OOOOTU	OUJDA			LE TOUAHAR	RABAT-SALE	MEKNES	MARRAKECH			AGADIR		
PLAFOND BAS	1000	WSW	38	BRUINE	NUAGES BAS	NUAGES BAS	1000	WNW	11	500	C	
	1500	WSW	54							1000	NNW	12
										1500	NW	19
										2000	WNW	16
										2500	WNW	25
										3000	WNW	27

Prévisions pour la journée du 4 AVRIL 1958

Mauvais temps sur la moitié Nord du Maroc, avec alternance d'averses assez abondantes et d'éclaircies, rares sur le relief, bien marquées sur les plaines littorales.

Temps instable sur la moitié Sud du pays, avec ciel variable. Averses assez rares et généralement faibles.

Vent d'Ouest à Nord-Ouest modéré.

Température en baisse.

La mer sera forte, la houle de Nord-Ouest forte 4 à 6 mètres.

Bulletin d'enneigement

OUKAIMEDEN (ESSI) : 15cm sur les pentes.

OBSERVATIONS DES PORTS A 1800 TU la veille

STATIONS	ETAT DE LA MER	ETAT DE LA HOULE: Direction	Hauteur en mètres	Période en sec.	Tendance de la hauteur des vagues depuis la dernière observation
Cap Spartel (1600)	Peu agit.	WNW	1		Stationnaire
Mehedya	Belle	W	1	08	Stationnaire
Casablanca	Belle	NW	1		Stationnaire
Safi	Belle	WNW	1	12	Stationnaire
Mogador	Belle	NW	1	04	Stationnaire
Agadir	Calme	WNW	0.25	14	Amélioration

OBSERVATIONS DES PORTS A 0900 TU ce jour

Cap Spartel					
Mehedya	Belle	W	1	08	
Casablanca	Peu agit.	NW	1.50		
Mazagan	Peu agit.	WNW	1	10	Stationnaire
Safi	Belle	WNW	1	12	
Mogador	Belle	NW	1	04	
Agadir	Calme	WNW	0.25	14	

LÉGENDE pour le caractère du temps :

- ○ Ciel clair.
- ◐ Ciel peu nuageux.
- ● Ciel nuageux.
- ◐ Ciel couvert.
- ≡ Brouillard.
- = Brume.
- ∞ Brume sèche.
- • Pluie.
- , Bruine.
- * Neige.
- Averse de pluie.
- Averse de neige.
- Averse de grêle.
- TR Traces de pluie (moins de 0 mm. 1).
- Orage.
- < Eclairs.
- Tempête de sable.
- Poussières ou sable brassés par le vent.
- Tourbillon de poussières ou sable.
- Grains.
- C Vent calme.

Situation en altitude [redacted] a 0000TU le 4 avril 1958

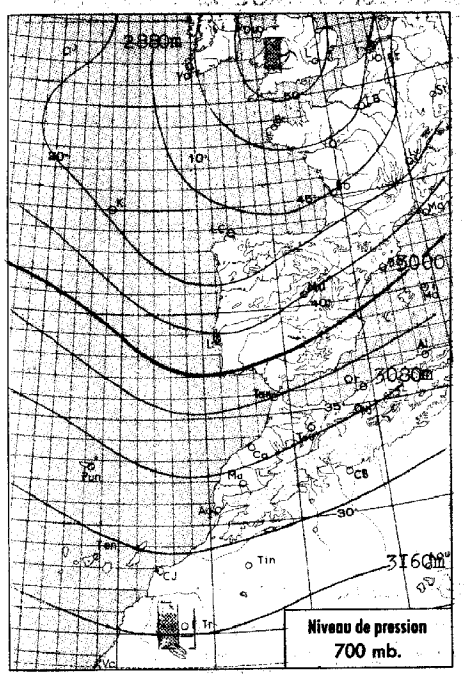

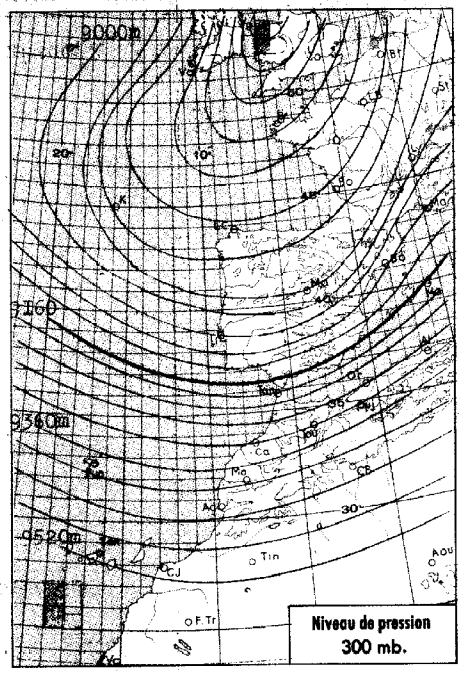

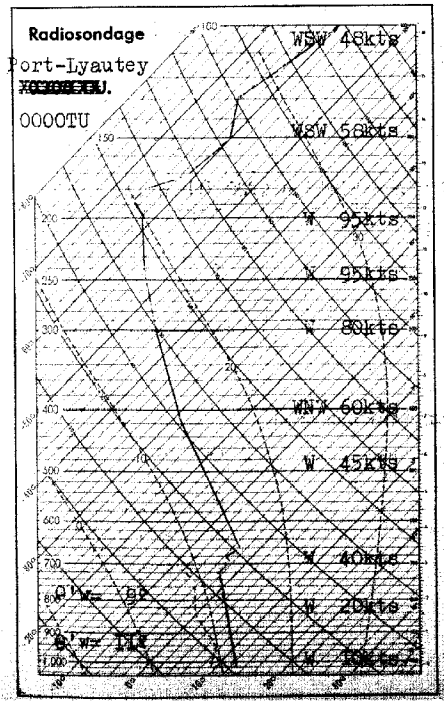

Analyse de la Situation à 0600 T.U.

Temps faiblement perturbé au Maroc, où l'instabilité au sein de l'air polaire froid qui s'étend sur l'ensemble du pays est fortement atténuée par effet de dorsale (voir surface de subsidence sur le sondage de Port-Lyautey).

Abondants passages nuageux sur le Nord du pays, donnant lieu à de faibles averses. Les éclaircies sont prépondérantes sur le Sud, et On ne note pas de précipitations.

Vent de secteur Ouest faible.

Température en faible baisse.

Chute sensible de l'isotherme zéro degré !

LÉGENDE

- Front chaud en surface
- Front quasi-stationnaire
- Front froid en surface
- Occlusion
- Front intertropical
- A. — anticyclone
- D. — dépression

Les autres lignes sont les isobares au niveau de la mer, cotées en millibars.

MINISTERE DES TRAVAUX PUBLICS

SERVICE MÉTÉOROLOGIQUE

ANNÉE 19[redacted]8 N° 94

BULLETIN QUOTIDIEN DE RENSEIGNEMENTS DU MAROC

PUBLIÉ SOUS LA RESPONSABILITÉ DU DIRECTEUR DU SERVICE MÉTÉOROLOGIQUE

Situation générale à 0600 T.U. le 4 avril 1958

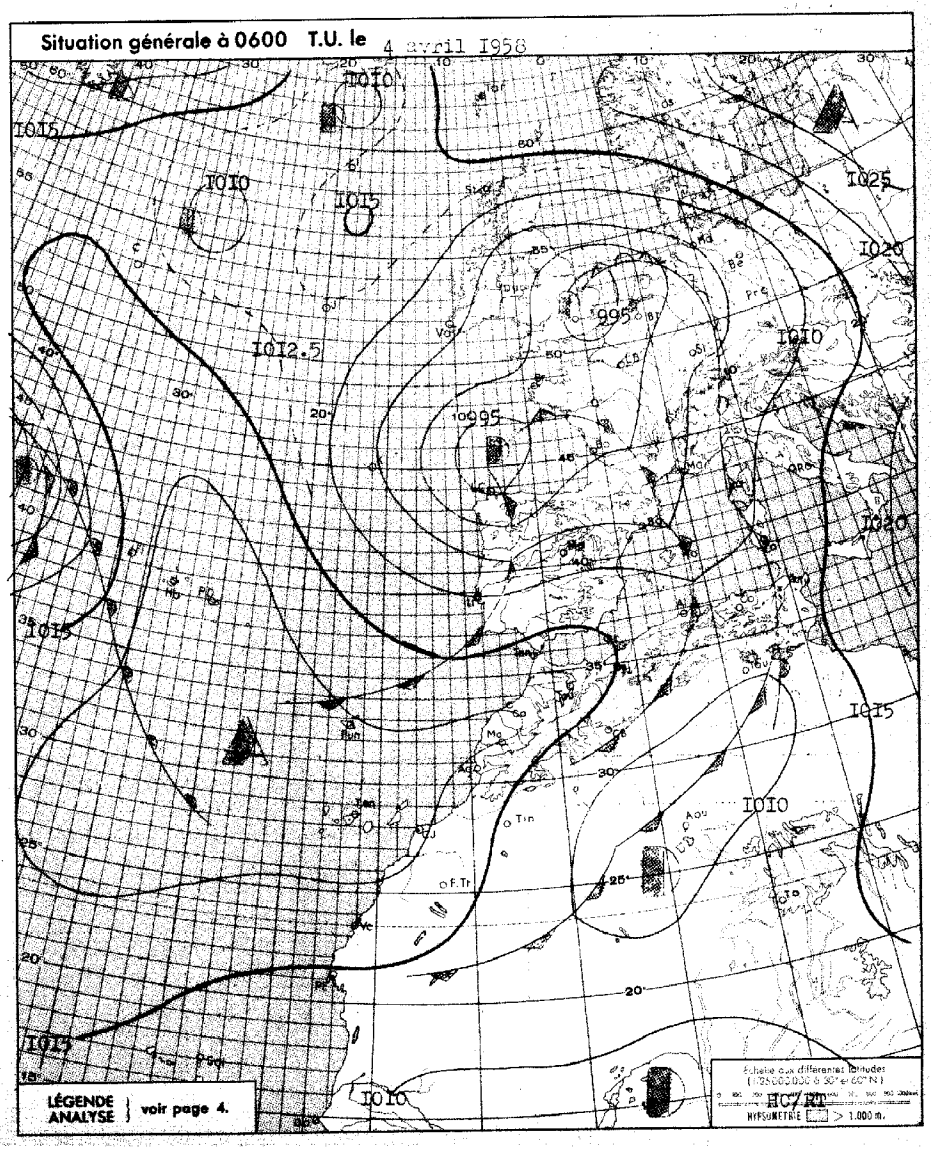

BULLETIN MÉTÉOROLOGIQUE DU MAROC DU 4 avril 1958

OBSERVATIONS DE 1800 TU la veille / OBSERVATIONS DE 0600 TU ce jour

STATIONS	ALTITUDE (m) (de la cuvette du baromètre)	1800 TU: Pression barométrique à 0 degré C et au niveau de la mer en millibars et dixièmes de millibars	1800 TU: Température de l'air en degré C	1800 TU: VENT Direction	1800 TU: VENT Vitesse en nœuds	1800 TU: Caractère du temps (voir légende)	1800 TU: Température du point de rosée en degré C	Hauteur de pluie tombée dans les 24 h. (de 6 à 6 h.) en millimètres	Maximum relevé à 18 h. la veille en degré C	Minimum relevé à 6 h. du matin en degrés C	0600 TU: Pression barométrique à 0 degré C et au niveau de la mer en millibars et dixièmes de millibars	0600 TU: Température de l'air en degré C	0600 TU: VENT Direction	0600 TU: VENT Vitesse en nœuds	0600 TU: Caractère du temps (voir légende)	0600 TU: Température du point de rosée en degré C
Tanger	86	1017.0	16	WSW	19	○	10	5	19	13	1017.8	14	WSW	14	◐	10
Oujda	460	1015.0	14	N	08	◐	10		23	11	1017.7	11	C		◍	09
Kénitra (Port-Lyautey)	15	1017.6	17	WSW	08	◐	13	TR	20	15	1018.5	15	C		◐	12
Touahar	569	1016.1	15	WSW	29	◍	12	3	15	11	1017.6	11	W	31	◍	09
Rabat	68	1018.1	16	WNW	05	◐	13	TR	19	12	1019.3	13	WSW	04	◍	11
Fès	414	1017.1	15	WNW	04	◍	13	0,7	18	11	1019.8	11	WSW	04	◐	10
Meknès	549	1017.4	14	WNW	10	◍	10	6	18	11	1020.1	11	WSW	02	◐	10
Nouasseur	200	1018.8	16	NNW	10	◐	13		19	09	1020.8	10	C		◐	10
Casablanca	58	1018.8	17	W	12	◍	12		20	13	1020.0	14	SW	04	◐	11
Ifrane (1)	1664		10	W	26	◍	xx		11	03		03	W	28	≡	03
Khouribga (1)	777		15	WNW	12	◍	10	1	18	07		07	C		≡	07
Safi	45	1018.8	18	WNW	08	○	14		20	10	1020.0	11	NE	04	◐	11
Kasba-Tadla	504	1016.2	21	WNW	10	◐	07		21	13	1010.5	13	WNW	02	◐	09
Midelt (1)	1520		13	WSW	16	○	05		17	05		06	WNW	12	○	03
Mogador	8	1019.8	18	NW	08	○	13		19	13	1020.1	13	NE	08	○	11
Marrakech	466	1016.9	21	WNW	12	○	08		23	13	1021.3	13	N	02	◍	09
Agadir	19	1017.1	20	WNW	16	◍	11		21	12	1018.4	12	ENE	02	○	10
Ouarzazate (1)	1136		23	NW	19	◍	06		27	11		11	SSW	04	○	01
Tindouf	432	1010.2	28	WNW	14	○	-02		31	11	1013.5	11	WNW	14	○	07
Fort-Trinquet	360	1012.9	30	NNE	12	○	06		32	13	1016.7	13	NNE	12	○	09
Colomb-Bechar (1)	770		27	NW	14	○	01		29	16		16	NNE	08	◐	03
Oran	180	1014.4	18	SW	08	◍	11		21	13	1016.4	14	SW	10	◍	11
Porto	103							7		09	1006.1	12	W	15	◐	10
Cap St-Vincent	48	1014.0	15	W	27	○	12	0,6	17	12	1015.1	14	W	23	○	12
Lisbonne	70	1011.0	13	WSW	18	◐	06	1	16	10	1011.8	11	WSW	16	◍	09
Ponta Delgada	36	1020.9	16	WNW	18	◐	07		16	11	1022.4	12	WNW	04	○	07
Angra	31	1020.3	14	NW	10	◐	06	17	15	10	1021.7	10	C		○	07
Horta	61	1020.3	16	SW	07	○	08	TR	17	11	1020.4	12	SE	04	◐	08
Flores	40	1019.8	18	W	05	○	10		17	13	1017.0	14	SE	14	◍	11
Funchal	110	1019.3	18	NW	11	◍	11		20	14	1020.5	14	NW	09	○	10
Teneriffe	37	1019.5	21	N	12	○	10									
Cap Juby	5	1019.3	19	NNE	13	○	17						NNW	08	◍	15
Villa Cisneros	6	1016.4	22	NNE	23	○	18				1016.3	17	NNE	20	○	07

(1) Pression réduite au niveau de la station.

SONDAGES AÉROLOGIQUES à 0500 TU

De gauche à droite, sous les noms de chaque station : Altitude en m.; direction d'où vient le vent; vitesse en nœuds.

CASA 0000TU			AGADIR			RABAT-SALE			MARRAKECH			MEKNES	LE TOUAHAR
500	WNW	14	500	[illegible]	08	500	WSW	14				Nuages bas	Vent rabattant
1000	WNW	18	1000	NNW	06	1000	WSW	16	1000	NNE	03		
1500	WNW	20	1500	NNW	10	1500	WSW	16	1500	NNW	03		
2000	W	20	2000	NW	19	2000	WSW	19					
2500	WSW	24	2500	WNW	29	2500	WSW	16					
3000	WSW	28	3000	WNW	31								
4000	WSW	35	4000	WNW	39								

Prévisions pour la journée du 5 avril 1958

Temps faiblement instable sur la moitié Nord du Maroc, avec alternance de ciel très nuageux et d'éclaircies de plus en plus vastes. On notera quelques faibles averses le matin sur la côte et l'après-midi sur le relief.

Beau temps clair à peu nuageux sur la moitié Sud du pays.

Vent de Nord-Ouest à Nord faible à modéré.

Température en baisse.

La mer demeurera forte, la houle de Nord-Ouest forte en amélioration de 5 à 4 mètres.

Bulletin d'enneigement

Oukaimeden (ESSI): 15cm sur les pentes.

OBSERVATIONS DES PORTS A 1800 TU la veille

STATIONS	ETAT DE LA MER	ETAT DE LA HOULE: Direction	Hauteur en mètres	Période en sec.	Tendance de la hauteur des vagues depuis la dernière observation
Cap Spartel (1600)	Peu agit.	WNW	2		Aggravation
Mehedya	Agitée	W	1.50	10	Aggravation
Casablanca	Belle	NW	2.50		Aggravation
Safi	Belle	WNW	1.50		
Mogador	Agitée	NW	3	08	Aggravation
Agadir	Belle	WNW	1	14	Aggravation

OBSERVATIONS DES PORTS A 0900 TU ce jour

Cap Spartel	Agitée	WNW	2	
Mehedya	Forte	W	2.50	14
Casablanca	Forte	WNW	4	
Mazagan				
Safi				
Mogador	Grosse	NW	5,50	14
Agadir	Peu agit.	WNW	1.50	14

LÉGENDE pour le caractère du temps :

- ○ Ciel clair.
- ◐ Ciel peu nuageux.
- ◍ Ciel nuageux.
- ● Ciel couvert.
- ≡ Brouillard.
- = Brume.
- ∞ Brume sèche.
- · Pluie.
- , Bruine.
- * Neige.
- Averse de pluie.
- Averse de neige.
- Averse de grêle.
- TR Traces de pluie (moins de 0 mm. 1).
- Orage.
- < Eclairs.
- Tempête de sable.
- Poussières ou sable brassés par le vent.
- Tourbillon de poussières ou sable.
- Grains.
- C Vent calme.

Situation en altitude [redacted] à 0000 T.U. le 5 AVRIL 1958

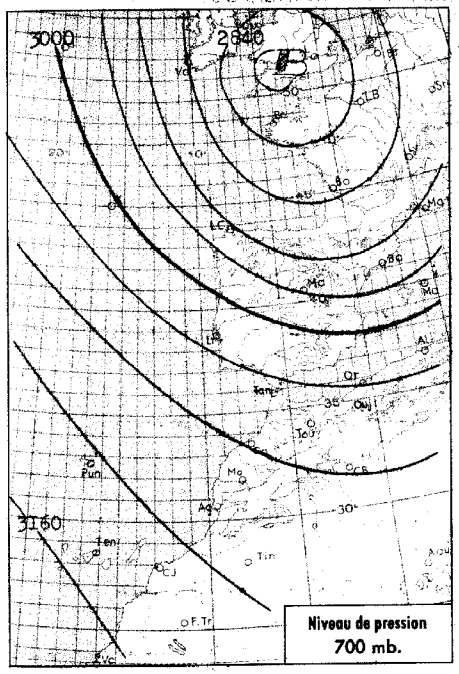

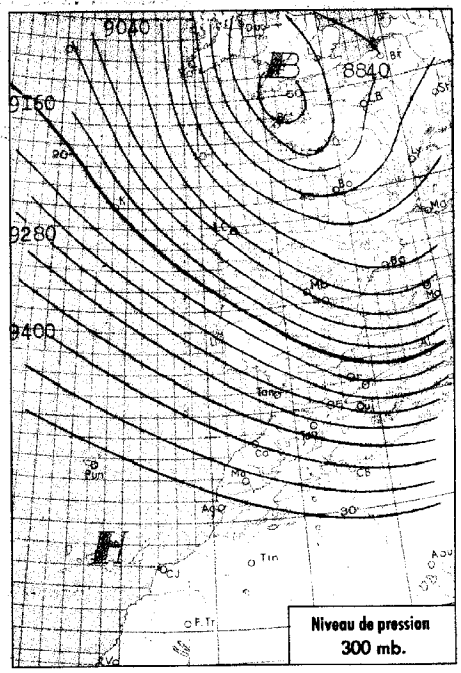



Analyse de la Situation à 0600 T.U.

Flux de Nord-Ouest d'air polaire froid sur le Maroc. Persistance d'une dorsale anticyclonique relative sur le 33ème parallèle réduisant fortement l'instabilité.

Abondants passages nuageux, principalement sur la moitié Nord du pays, mais les précipitations se limitent au Tangérois, au Rif et à la région d'Oujda.

Vent variable faible, Nord-Ouest à Nord dominant.

Température en baisse assez sensible.

LÉGENDE

Front chaud en surface — Front quasi-stationnaire
Front froid en surface — Occlusion
Front intertropical — A. — anticyclone — D. — dépression

Les autres figures sont les isobares au niveau de la mer, cotées en millibars.

MINISTÈRE DES TRAVAUX PUBLICS

SERVICE MÉTÉOROLOGIQUE

ANNÉE 1958 — N° 95

BULLETIN QUOTIDIEN DE RENSEIGNEMENTS DU MAROC

PUBLIÉ SOUS LA RESPONSABILITÉ DU DIRECTEUR DU SERVICE MÉTÉOROLOGIQUE

Situation générale à 0600 T.U. le 5 AVRIL 1958

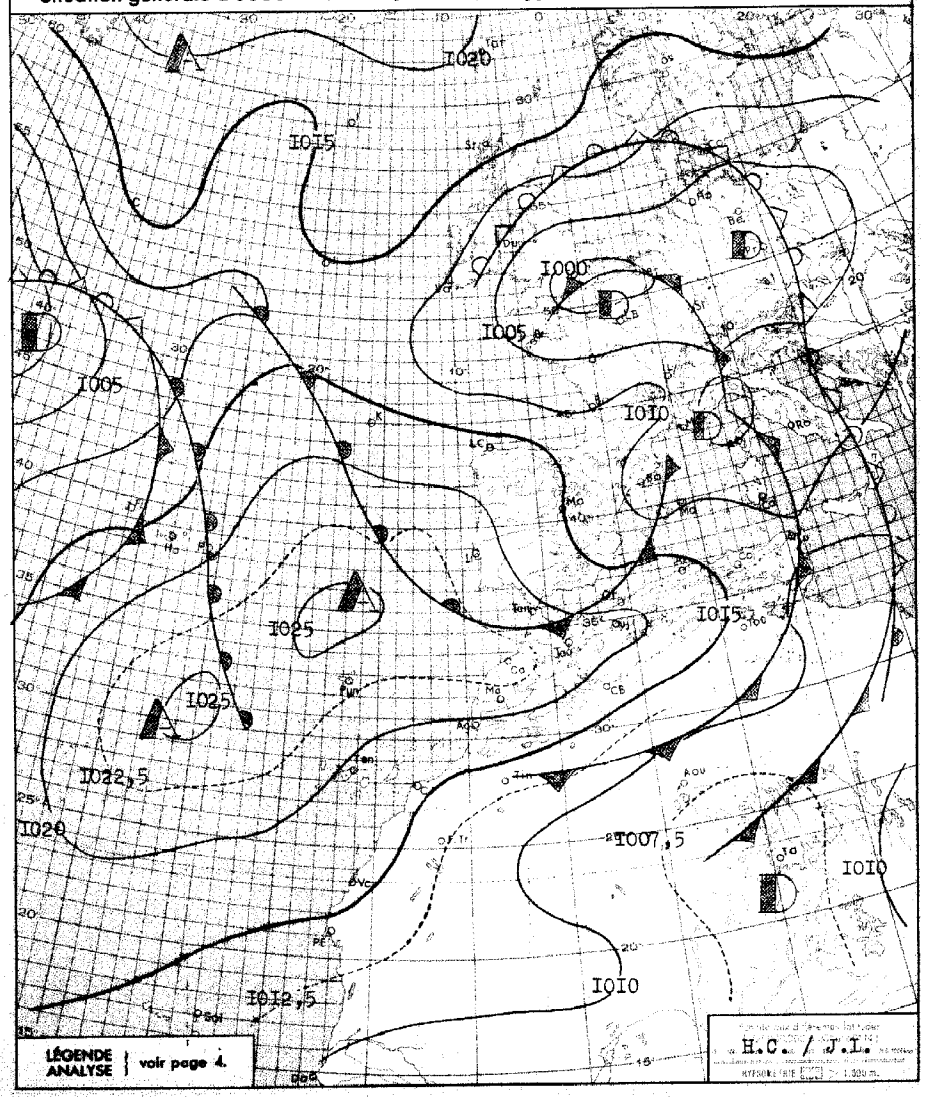

BULLETIN MÉTÉOROLOGIQUE DU MAROC DU 5 AVRIL 1958

OBSERVATIONS DE 1800 TU la veille / OBSERVATIONS DE 0600 TU ce jour

STATIONS	ALTITUDE (m) (86 la cuvette du baromètre)	1800 TU: Pression barométrique à 0 degré C et au niveau de la mer en millibars et dixièmes de millibars	1800 TU: Température de l'air en degré C	1800 TU: VENT Direction	1800 TU: VENT Vitesse en nœuds	1800 TU: Caractère du temps (voir légende)	1800 TU: Température du point de rosée en degré C	Hauteur de pluie tombée dans les 24 h. (de 6 à 6 h.) en millimètres	Maximum relevé à 18 h. la veille en degré C	Minimum relevé à 6 h. du matin en degrés C	0600 TU: Pression barométrique à 0 degré C et au niveau de la mer en millibars et dixièmes de millibars	0600 TU: Température de l'air en degré C	0600 TU: VENT Direction	0600 TU: VENT Vitesse en nœuds	0600 TU: Caractère du temps (voir légende)	0600 TU: Température du point de rosée en degré C
Tanger	86	I020,2	I6	WSW	I9	○	I0	I	I8	I3	I02I,6	I3	WNW	I2	◍	I0
Oujda	460	I0I8,I	I2	N	02	◍	09	I	I6	06	I02I,3	07	WSW	08	○	06
Kénitra (Port-Lyautey)	15	I020,7	I8	WNW	I0	○	II		I9	I0	I02I,9	I0	C		◍	I0
Touahar	569	I0I8,9	I3	WSW	32	◐	07		I5	09	I022,5	09	W	I7	◐	08
Rabat	68	I02I,7	I6	WNW	I0	○	09		I8	08	I022,6	09	S	08	○	08
Fès	414	I020,4	I5	WNW	I0	◐	08		I7	05	I024,I	05	SW	04	○	04
Meknès	549	I020,6	I4	WNW	I0	◐	08		I6	06	I023,9	06	C		○	05
Nouasseur	200	I02I,9	I6	N	I4	○	08		I9	04	I023,8	04	C		◐	03
Casablanca	58	I02I,5	I7	WNW	I0	○	I0		I9	09	I022,6	09	SSW	04	◍	08
Ifrane (1)	1664		06	W	22	◐	04		08	-0I		03	W	I2	○	00
Khouribga (1)	777		I3	N	I6	○	07		I7	05		06	NNE	I2	◍	04
Safi	45	I02I,6	I7	NNW	I4	◍	II		20	08	I02I,8	09	E	08	○	09
Kasba-Tadla	504	I0I9,0	I9	NW	I2	◐	04		2I	07	I023,2	07	ENE	06	◐	05
Midelt (1)	1520		II	WNW	28	○	0I		I5	03		04	C		◐	0I
Mogador	8	I02I,I	I7	N	I9	○	I0		I9	I3	I020,9	I4	NNE	I3	○	09
Marrakech	466	I0I9,8	20	WNW	08	◍	08		22	09	I022,9	I0	C		○	07
Agadir	19	I0I5,I	20	WNW	I4	○	I0		22	I0	I0I8,2	I0	C		○	08
Ouarzazate (1)	1136		22	NW	27	○	04		27	09		I0	S	06	○	-03
Tindouf	432	I009,I	26	WNW	I7	○	02		28	II	I0I2,5	I2	WNW	I4	○	06
Fort-Trinquet	360		27	N	I2	○	II									
Colomb-Bechar (1)	770		23	WNW	08	○	00		27	I3		I3	NNW	06	◍	0I
Oran	180	I0I5,6	I6	WSW	I2	◍	08		I9	I2	I0I7,9	I2	SSW	06	◐	I0
Porto	103	I0I4,7	I3	N	I3	○	07	3	I5	04	I020,2	05	ESE	06	○	04
Cap St-Vincent	48	I0I8,5	I5	W	I4	◐	I4	0,3	I6	I3	I02I,2	I3	NW	08	○	I3
Lisbonne	70	I0I6,2	I4	WNW	I4	○	II	TR	I5	09	I020,7	09	NW	04	○	08
Ponta Delgada	36	I022,6	I6	S	I5	◍	09	3	I8	I5	I020,9	I5	SSW	I6	•	I5
Angra	31	I0I9,7	I5	SSE	I2	•	I2	I3	I5	I4	I0I6,5	I6	WSW	09	◍	I5
Horta	61	I0I7,I	I4	SSW	24	•	I4	4	I6	I4	I0I5,7	I5	SW	I0	≡	I5
Flores	40	I0II,2	I5	SE	I9	•	I5	5	I5	I5	I0I4,2	I6	WSW	02	◍	I5
Funchal	110	I022,2	I8	N	09	◐	I0		I9	I2	I022,9	I2	NNW	06	○	07
Teneriffe	37	I022,2	II	N	I6	◐	09									
Cap Juby	5										I02I,I	I8	NNE	I8	◍	I6
Villa Cisneros	6	I0I7,4	2I	NNE	26	○	I4				I0I9,0	I7	NNE	22	○	I2

(1) Pression réduite au niveau de la station.

SONDAGES AÉROLOGIQUES à 0500 TU

De gauche à droite, sous les noms de chaque station : Altitude en m.; direction d'où vient le vent; vitesse en nœuds.

CASA 0000 TU			OUJDA			LE TOUAHAR			RABAT			MEKNES			MARRAKECH			AGADIR		
500	NNE	I0							500	WSW	02									
I000	NNW	I0	I000	WNW	I0	I000	W	2I	I000	C					I000	ENE	04	500	SE	I4
I500	NNW	I2	I500	WNW	I8	I500	WSW	23	I500	NNW	06	I500	WSW	06	I500	ENE	I5	I000	ESE	I2
2000	NNW	I5							2000	N	08	2000	WSW	I0	2000	NNE	I0	I500	N	25
2500	NW	I4							2500	N	06	2500	W	08	2500	SW	04	2000	NNE	27
3000	NW	I8							3000	NNW	06	3000	NW	I4	3000	NNE	09	2500	N	27
4000	WNW	34							4000	NNW	I2				4000	NNW	27	3000	NNW	25
																		4000	NNW	I9

Prévisions pour la journée du 6 AVRIL 1958

Beau temps sur l'ensemble du Maroc, nuageux sur l'extrême Nord, clair à peu nuageux sur les autres régions.

Vent de secteur Nord faible à modéré.

Température sans changement.

La mer sera peu agitée, la houle de Nord-Ouest en amélioration rapide, d'assez forte 3,50 mètres à modérée 2 mètres.

BULLETIN D'ENNEIGEMENT

OUKAIMEDEN (ESSI) : I5 cm sur les pentes

OBSERVATIONS DES PORTS A 1800 TU la veille

STATIONS	ETAT DE LA MER	ETAT DE LA HOULE: Direction	Hauteur en mètres	Période en sec.	Tendance de la hauteur des vagues depuis la dernière observation
Cap Spartel (1600)	Forte	WNW	3		Aggravation
Mehedya	Tr. forte	W	5,5		Stationnaire
Casablanca	Forte	WNW	3,5		Amél. légère
Safi	Belle	WNW	2	I2	Amél. légère
Mogador	Forte	NW	3,5	I0	Amél. légère
Agadir	Peu agit.	WNW	I,5	I4	Amél. légère

OBSERVATIONS DES PORTS A 0900 TU ce jour

Cap Spartel	Belle	WNW	2,5		
Mehedya	Forte	W	2,5	I4	
Casablanca	Peu agit.	NW	2,5		
Mazagan	Peu agit.	WNW	2,5	I0	Amél. légère
Safi					
Mogador	Forte	NW	3	06	
Agadir	Peu agit.	WNW	I,5	I4	

LÉGENDE pour le caractère du temps :

- ○ Ciel clair.
- ◐ Ciel peu nuageux.
- ◑ Ciel nuageux.
- ◍ Ciel couvert.
- ≡ Brouillard.
- = Brume.
- ∞ Brume sèche.
- • Pluie.
- , Bruine.
- * Neige.
- Averse de pluie.
- Averse de neige.
- Averse de grêle.
- T R Traces de pluie (moins de 0 mm, I).
- Orage.
- Eclairs.
- Tempête de sable.
- Poussières ou sable brassés par le vent.
- Tourbillon de poussières ou sable.
- Grains.
- C Vent calme.

Situation en altitude à 0000TU le 6 avril 1958

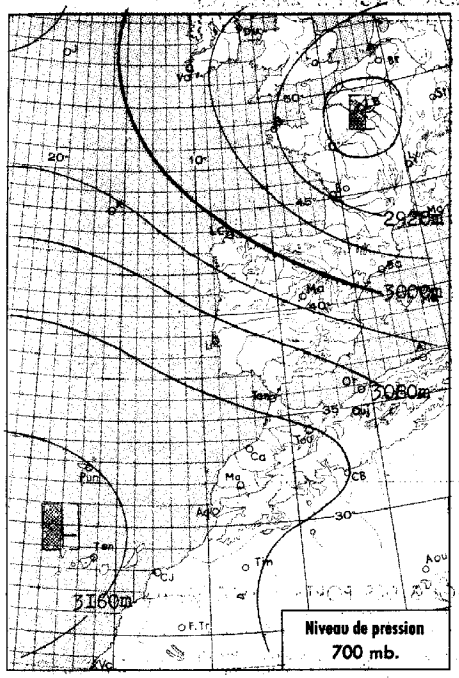

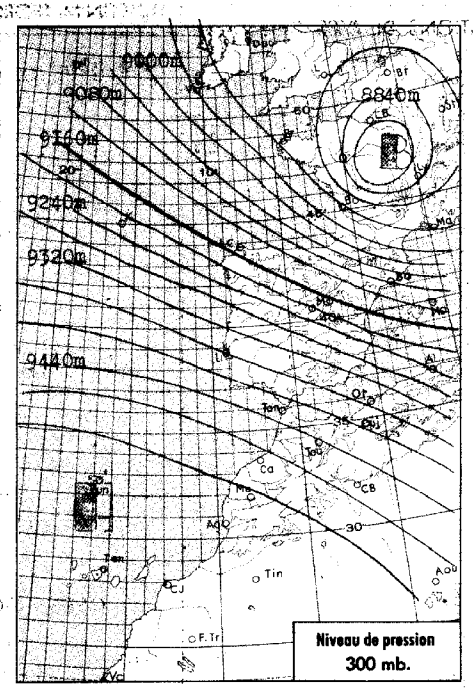

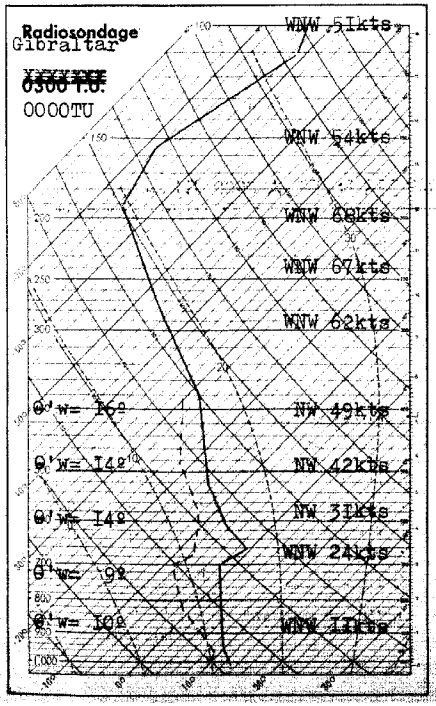

Analyse de la Situation à 0600 T.U.

Anticyclone stable axé Sud-Açores-Maroc.

Beau temps sur l'ensemble du pays. Ciel peu nuageux à nuageux par stratocumulus au Nord du parallèle de Casablanca, clair à peu nuageux a au Sud.

Vent de secteur Nord faible à modéré.

Température en faible baisse.

LÉGENDE

- Front chaud en surface
- Front quasi-stationnaire
- Front froid en surface
- Occlusion
- Front intertropical
- A. — anticyclone
- D. — dépression

Les autres lignes sont les isobares au niveau de la mer, cotées en millibars.

MINISTÈRE DES TRAVAUX PUBLICS

SERVICE MÉTÉOROLOGIQUE

ANNÉE 1958 N° 96

BULLETIN QUOTIDIEN DE RENSEIGNEMENTS DU MAROC

PUBLIÉ SOUS LA RESPONSABILITÉ DU DIRECTEUR DU SERVICE MÉTÉOROLOGIQUE

Situation générale à 0600 T.U. le 6 avril 1958

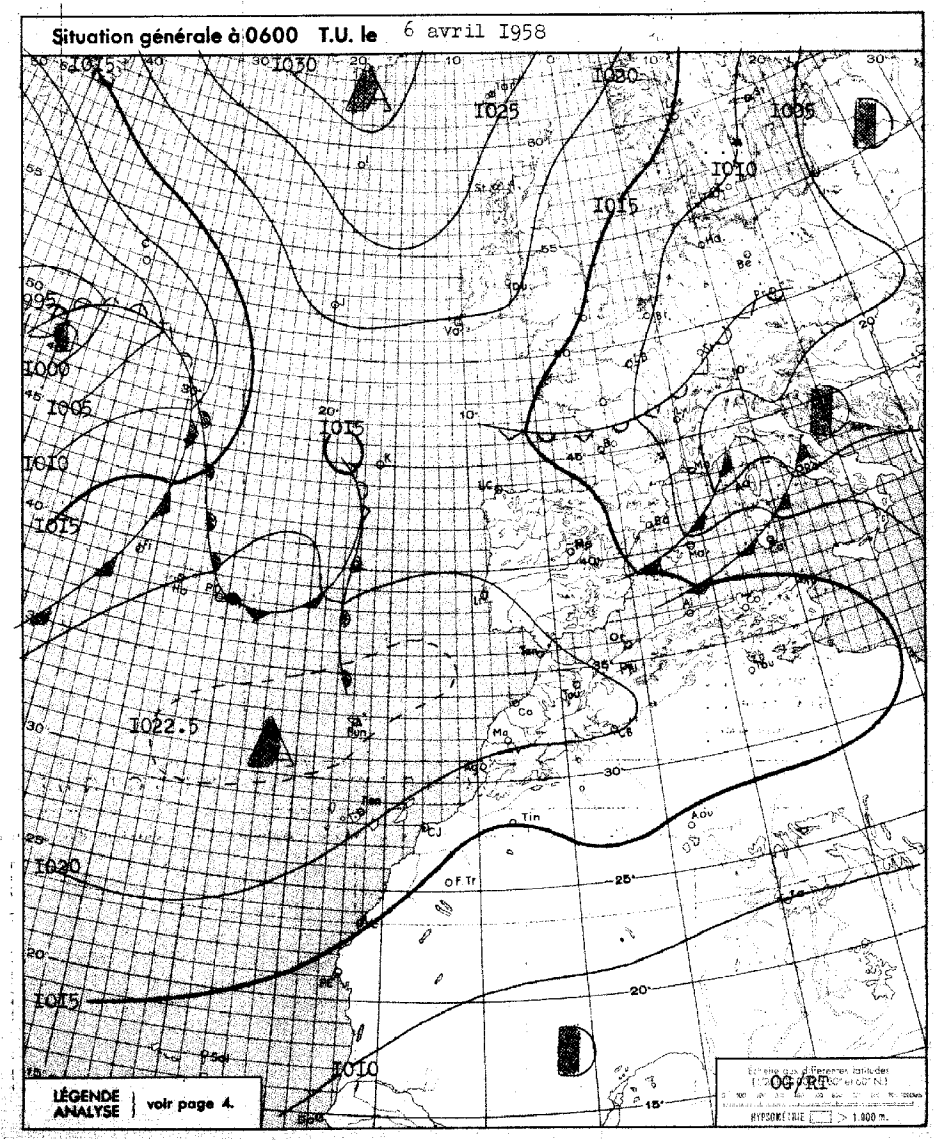

BULLETIN MÉTÉOROLOGIQUE DU MAROC DU 6 avril 1958

STATIONS	ALTITUDE (m) (de la cuvette du baromètre)	OBSERVATIONS DE 1800 TU la veille: Pression barométrique à 0 degré C et au niveau de la mer en millibars et dixièmes de millibars	Température de l'air en degré C	VENT: Direction	VENT: Vitesse en nœuds	Caractère du temps (voir légende)	Température du point de rosée en degré C	Hauteur de pluie tombée dans les 24 h. (de 6 à 6 h.) en millimètres	Maximum relevé à 18 h. la veille en degré C	Minimum relevé à 6 h. du matin en degrés C	OBSERVATIONS DE 0600 TU ce jour: Pression barométrique à 0 degré C et au niveau de la mer en millibars et dixièmes de millibars	Température de l'air en degré C	VENT: Direction	VENT: Vitesse en nœuds	Caractère du temps (voir légende)	Température du point de rosée en degré C
Tanger	86	1021.4	16	WNW	08	◐	11		18	12	1021.3	13	C		◍	11
Oujda	460	1019.1	14	NNW	04	◐	08		17	04	1021.3	04	C		○	03
Kénitra (Port-Lyautey)	15	1020.3	17	NNW	12	○	13		17	09	1020.9	09	C		○	08
Touahar	569	1019.2	15	WSW	18	◐	07		16	08	1021.0	09	WSW	12	◐	05
Rabat	68	1021.5	16	N	12	◐	10		18	10	1021.5	10	SSE	02	○	09
Fès	414	1020.0	16	NW	02	◐	08		17	08	1022.2	08	WSW	04	◐	07
Meknès	549	1020.2	15	NW	04	◐	08		16	07	1022.6	07	C		○	07
Nouasseur	200	1020.8	15	NE	10	○	07		18	08	1021.6	11	E	04	◐	09
Casablanca	58	1021.1	17	N	12	◍	10		19	12	1021.7	13	S	04	◐	11
Ifrane (1)	1664		07	NE	16	◍	05		11	-01						
Khouribga (1)	777		15	NNE	16	○	04		19	05		05	NNE	12	○	05
Safi	45	1019.0	18	NNE	16	○	09		22	09	1020.5	09	E	04	○	09
Kasba-Tadla	504	1016.1	22	NNW	06	◍	01		23	07	1021.6	07	ENE	04	○	04
Midelt (1)	1520		14	WNW	16	◐	-06		18							
Mogador	8	1018.5	17	N	28	○	11		20							
Marrakech	466	1017.7	21	NNE	08	○	07		23	07	1022.2	09	C		○	07
Agadir	19	1015.3	21	S	02	○	11		22	10	1016.9	10	C		○	08
Ouarzazate (1)	1136		25	S	10	◐	07		26	12		12	C		○	04
Tindouf	432	1018.5	29	ENE	08	○	01		30	15	1012.9	15	NNW	06	◍	07
Fort-Trinquet	360	1011.3	27	NNW	12	○	09		29	13	1014.7	13	N	16	○	09
Colomb-Bechar (1)	770		22	SSW	08	◐	-06		21	11		12	NW	10	○	-04
Oran	180	1017.7	16	WSW	10	◍	09	TR	19	10	1018.1	12	SW	08	○	10
Porto	103	1020.6	11	C		◐	09	I	15							
Cap St-Vincent	48	1021.5	15	W	02	○	13		17	13	1021.7	13	NNW	02	○	12
Lisbonne	70									09	1020.9	11	NW	07	◍	09
Ponta Delgada	36	1020.5	17	SW	13	≡	16	13	17	13	1021.1	16	SW	xx	,	16
Angra	31	1019.0	18	ESE	06	◐	15	TR	18	14	1020.0	14	C		≡	14
Horta	61	1018.2	17	SSW	10	◐	16	I	19	14	1019.3	14	SW	03	◍	18
Flores	40	1016.4	16	WSW	03	◍	16		17	15	1016.9	15	NW	02	◐	14
Funchal	110	1022.6	19	NNE	03	○	12		20	13			N	06	○	
Teneriffe	37	1020.2	21	N	12	○	07		21							
Cap Juby	5	1018.9	18	N	14	◐	16		21	14	1018.9	16	NNW	12	◍	15
Villa Cisneros	6	1016,2	20	NNE	26	◍	13		23	13	1016.8	16	NNE	25	○	13

(1) Pressions réduites au niveau de la station.

SONDAGES AÉROLOGIQUES à 0500 TU

De gauche à droite, sous les noms de chaque station : Altitude en m.; direction d'où vient le vent; vitesse en nœuds.

CASA 0000TU	OUJDA			AGADIR			MARRAKECH			MEKNES			LE TOUAHAR	RABAT-SALE
Nuages bas	1000	C		500	C									
	1500	W	12	1000	WSW	06	1000	E	10	1000	WNW	02	1000 WSW 19	Nuages bas
	2000	W	12	1500	ENE	10	1500	ENE	14	1500	NW	06		
				2000	N	06	2000	NNE	08	2000	WSW	08		
				2500	SW	08	2500	WNW	11	2500	W	12		
				3000	NW	16	3000	WNW	12					
				4000	NW	17								

Prévisions pour la journée du 7 avril 1958

Beau temps sur l'ensemble du Maroc, nuageux le matin sur le littoral Nord-Ouest, clair à peu nuageux sur les autres régions.

Vent de Nord-Nord-Ouest modéré sur la côte, variable faible dans l'intérieur du pays.

Température en faible hausse.

La mer sera belle à peu agitée, la houle de Nord-Ouest faible 1.50m à 1 mètre.

Bulletin d'enneigement

Oukaimeden (ESSI): 15cm neige sur les pentes.

OBSERVATIONS DES PORTS A 1800 TU la veille

STATIONS	ETAT DE LA MER	ETAT DE LA HOULE: Direction	Hauteur en mètres	Période en sec.	Tendance de la hauteur des vagues depuis la dernière observation
Cap Spartel (1600)	Belle	WNW	2		Amélioration
Mehedya	Agitée	W	2	12	Stationnaire
Casablanca					
Safi					
Mogador					
Agadir					

OBSERVATIONS DES PORTS A 0900 TU ce jour

Cap Spartel					
Mehedya	Agitée	W	1.50	08	
Casablanca					
Mazagan					
Safi					
Mogador					
Agadir					

LÉGENDE pour le caractère du temps :

- ○ Ciel clair.
- ◐ Ciel peu nuageux.
- ◍ Ciel nuageux.
- ◍ Ciel couvert.
- ≡ Brouillard.
- = Brume.
- ∞ Brume sèche.
- · Pluie.
- , Bruine.
- * Neige.
- Averse de pluie.
- Averse de neige.
- Averse de grêle.
- TR Traces de pluie (moins de 0 mm. 1).
- Orage.
- Eclairs.
- Tempête de sable.
- Poussières ou sable brassés par le vent.
- Tourbillon de poussières ou sable.
- Grains.
- C Vent calme.

Situation en altitude [redacted] à 0000 T.U. le 7 AVRIL 1958

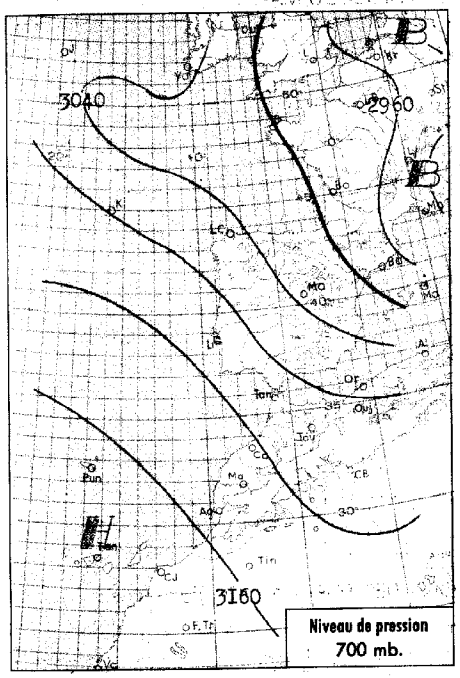

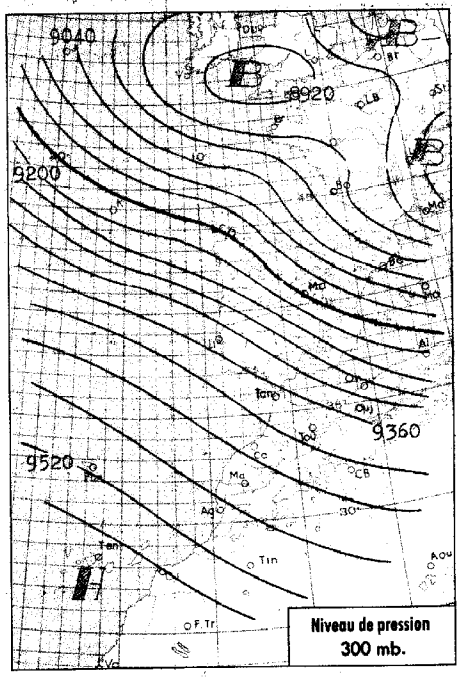



Analyse de la Situation à 0600 T.U.

Une faible perturbation intéresse le Portugal, où interfère un flux d'Ouest relativement chaud et humide avec un flux polaire froid de secteur Nord.

Formation sur l'extrême Nord du Maroc d'une zone de liaison caractérisée par un ciel très nuageux avec stratocumulus abondants doublés de bancs d'altocumulus.

Ciel nuageux par cirrus sur le reste du pays.

Vent de secteur Nord généralement faible, modéré à assez fort dans la région Safi-Mogador.

Température relativement basse.

LÉGENDE

- Front chaud en surface
- Front froid en surface
- Front intertropical
- Front quasi-stationnaire
- Occlusion
- A. — anticyclone
- D. — dépression

Les autres lignes sont les isobares au niveau de la mer, cotées en millibars.

MINISTÈRE DES TRAVAUX PUBLICS

SERVICE MÉTÉOROLOGIQUE

ANNÉE 1958 N° 97

BULLETIN QUOTIDIEN DE RENSEIGNEMENTS DU MAROC

PUBLIÉ SOUS LA RESPONSABILITÉ DU DIRECTEUR DU SERVICE MÉTÉOROLOGIQUE

Situation générale à 0600 T.U. le 7 AVRIL 1958

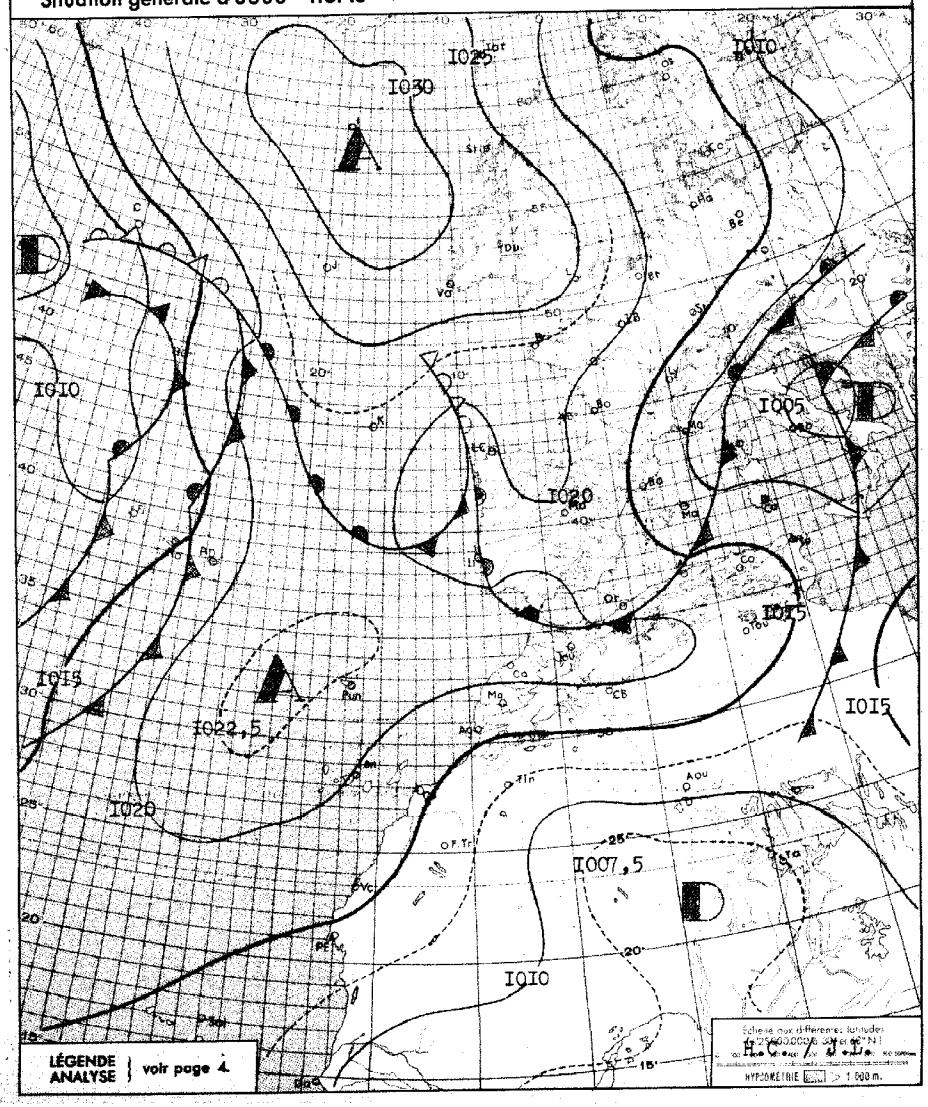

BULLETIN MÉTÉOROLOGIQUE DU MAROC DU 7 AVRIL 1958

OBSERVATIONS DE 1800 TU la veille / OBSERVATIONS DE 0600 TU ce jour

STATIONS	ALTITUDE (m) (de la cuvette du baromètre)	1800 TU: Pression barométrique à 0 degré C et au niveau de la mer en millibars et dixièmes de millibars	1800 TU: Température de l'air en degré C	1800 TU: VENT Direction	1800 TU: VENT Vitesse en nœuds	1800 TU: Caractère du temps (voir légende)	1800 TU: Température du point de rosée en degré C	Hauteur de pluie tombée dans les 24 h. (de 6 à 6 h.) en millimètres	Maximum relevé à 18 h. la veille en degré C	Minimum relevé à 6 h. du matin en degrés C	0600 TU: Pression barométrique à 0 degré C et au niveau de la mer en millibars et dixièmes de millibars	0600 TU: Température de l'air en degré C	0600 TU: VENT Direction	0600 TU: VENT Vitesse en nœuds	0600 TU: Caractère du temps (voir légende)	0600 TU: Température du point de rosée en degré C
Tanger	86	I02I,2	I6	WNW	I0	○	09		I7	09	I020,9	II	C		○	I0
Oujda	460	I0I9,0	I3	NNW	06	◐	04		I7	04	I02I,3	05	C		○	02
Kénitra (Port-Lyautey)	15	I0I9,6	I7	NNW	I2	○	I2		20	09	I020,4	09	C		◐	08
Touahar	569	I0I8,I	I6	WSW	24	◐	07		I7	08	I02I,2	08	WSW	I0	◐	08
Rabat	68	I020,0	I6	N	I6	○	I0		I9	09	I02I,0	I0	SSE	04	◐	09
Fès	414	I0I8,7	I8	NW	04	◐	09		I9	06		06	C		○	06
Meknès	549	I0I9,0	I6	NW	08	◐	08		I7	06	I022,0	06	C		○	06
Nouasseur	200	I020,5	I5	E	I0	◐	II		I9	08	I02I,2	09	C		○	I0
Casablanca	58	I020,5	I7	N	I2	◐	I3		I9	II	I02I,2	II	C		◐	I0
Ifrane (1)	1664									-02		02	C		◐	-03
Khouribga (1)	777		I7	NNW	I4	○	05		I9	05		06	NNE	08	○	04
Safi	45	I0I8,4	I9	NNE	I0	○	II		23	09	I0I9,5	II	E	04	○	I0
Kasba-Tadla	504	I0I5,5	20	WSW	06	○	03		24	08	I020,5	08	ENE	04	◐	06
Midelt (1)	1520									06		06	WSW	I0	○	02
Mogador	8									I3	I0I8,3	I3	NNE	I7	○	II
Marrakech	466	I0I7,3	23	NE	02	○	09		23	I0	I020,8	I0	ESE	04	◐	I0
Agadir	19	I0I4,5	2I	C		○	I2		2I	I2	I0I5,4	I2	C		◐	I0
Ouarzazate (1)	1136		27	S	04	○	09		28	I2		I3	WNW	04	○	03
Tindouf	432	I008,3	30	ESE	04	○	09		3I	I5	I0II,2	I9	NW	I0	○	07
Fort-Trinquet	360	I0I0,0	29	N	I0	○	05		30	I3	I0I3,5	I3	N	I2	○	II
Colomb-Bechar (1)	770		25	SSW	08	○	-0I		26	I3		I5	N	I0	○	-0I
Oran	180	I0I7,0	I8	WSW	08	◐	08		2I	08	I0I7,9	09	C		○	07
Porto	103	I0I9,9	I3	SW	06	◐	I0	5	I4	I0	I0I8,5	II	ENE	04	◐	I0
Cap St-Vincent	48	I02I,3	I5	NNW	08	○	I4	I	I6	I2	I0I9,7	I4	NW	06	,	I4
Lisbonne	70	I020,0	I6	WSW	I2	○	09	TR	I8	I2	I0I8,4	I2	WNW	03	◐	II
Ponta Delgada	36	I02I,I	I7	S	II	◐	I6	xx	I8		I020,2	I6	S	I7	◐	I5
Angra	31	I0I7,7	I7	SSW	II	•	I6	xx	I7	I6	I025,9	I7	SW	20	•	I6
Horta	61	I0I5,2	I6	S	28	•	I6	7	I8	I6	I0I5,2	I6	SW	I5	◐	I6
Flores	40	I0I3,6	I6	ESE	08	▽	I5	4	I6	I5	I0I3,0	I6	WNW	02	,	I5
Funchal	110	I022,5	I7	N	05	◐	I3		I9	I3	I02I,6	I3	N	II	○	II
Teneriffe	37															
Cap Juby	5															
Villa Cisneros	6															

(1) Pression réduite au niveau de la station.

SONDAGES AÉROLOGIQUES à 0500 TU

De gauche à droite, sous les noms de chaque station : Altitude en m. ; direction d'où vient le vent ; vitesse en nœuds.

CASA 0000 TU			OUJDA			LE TOUAHAR			RABAT			MEKNES			MARRAKECH			AGADIR		
500	NE	I8							500	NNE	I2							500	C	
I000	NNE	I5	I000	ESE	I2	I000	WSW	27	I000	NNE	08	I000	NNE	06	I000	ENE	20	I000	ESE	04
I500	NNE	I5	I500	ENE	08	I500	WSW	I3	I500	N	I6	I500	N	05	I500	NE	I4	I500	NE	I0
2000	NNW	08				2000	WSW	I6	2000	NNW	I6	2000	N	06	2000	NNE	I4	2000	N	06
2500	NNE	I5							2500	NNW	I2	2500	NNW	08	2500	ENE	I0	2500	NNE	08
3000	NNE	07							3000	NW	I2	3000	NNW	06	3000	NNE	04	3000	NNE	08
4000	NNW	20							4000	WNW	23							4000	N	08
																		5500	NNW	I2

Prévisions pour la journée du 8 AVRIL I958

Temps nuageux à très nuageux sur la moitié Nord du Maroc. On notera quelques faibles précipitations, principalement sur Tanger, le Rif, le Moyen Atlas et la région d'Oujda.

Temps relativement beau, avec ciel variable, sur la moitié Sud du pays.

Vent de Nord-Ouest à Nord faible à modéré.

La température demeurera relativement fraîche.

La mer sera peu agitée, la houle faible 0,50 à I mètre.

BULLETIN D'ENNEIGEMENT

OUKAIMEDEN (ESSI) : I5 cm sur les pentes

OBSERVATIONS DES PORTS A 1800 TU la veille

STATIONS	ETAT DE LA MER	ETAT DE LA HOULE: Direction	Hauteur en mètres	Période en sec.	Tendance de la hauteur des vagues depuis la dernière observation
Cap Spartel (1600)					
Mehedya					
Casablanca					
Safi					
Mogador	Agitée	NW	2,5	04	Stationnaire
Agadir					

OBSERVATIONS DES PORTS A 0900 TU ce jour

Cap Spartel					
Mehedya					
Casablanca		NW	I,5/2		Stationnaire
Mazagan					
Safi					
Mogador	Agitée	NW	2,5	04	Stationnaire
Agadir					

LÉGENDE pour le caractère du temps :

- ○ Ciel clair.
- ◐ Ciel peu nuageux.
- ◑ Ciel nuageux.
- ◐ Ciel couvert.
- ≡ Brouillard.
- = Brume.
- ∞ Brume sèche.
- • Pluie.
- , Bruine.
- * Neige.
- ▽ Averse de pluie.
- ▽ Averse de neige.
- ▽ Averse de grêle.
- TR Traces de pluie (moins de 0 mm. 1).
- ⚡ Orage.
- < Eclairs.
- Tempête de sable.
- Poussières ou sable brassés par le vent.
- Tourbillon de poussières ou sable.
- Grains.
- C Vent calme.

Situation en altitude à 0000TU le 8 AVRIL 1958

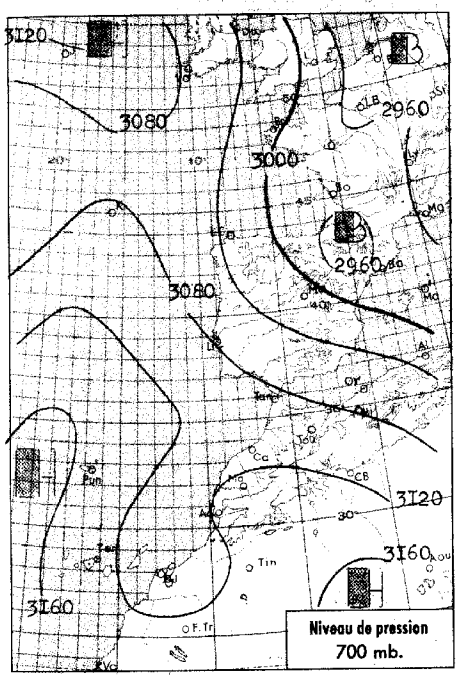

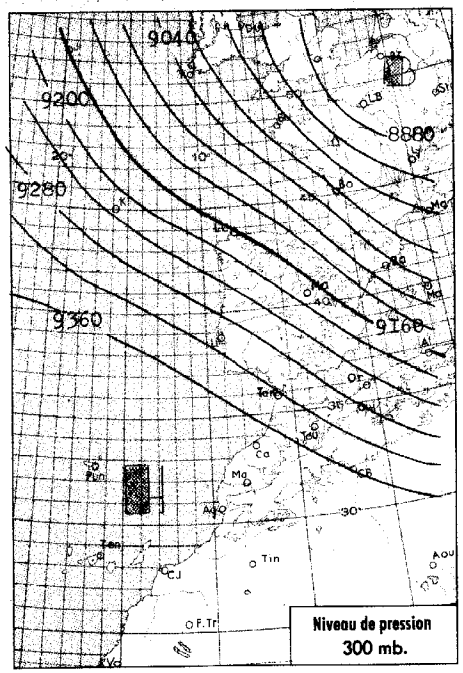

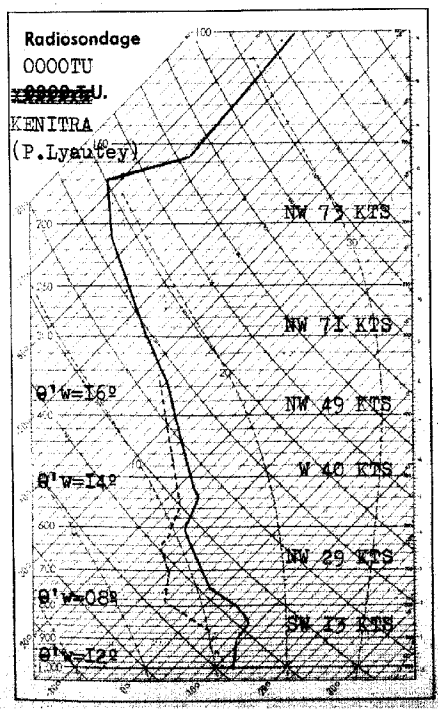

Analyse de la Situation à 0600 T.U.

La perturbation située hier sur le Portugal s'est déplacée vers la Méditerranée.

La moitié Nord du Maroc demeure intéressée par une zone de liaison. Le ciel y est nuageux à très nuagaux par stratocumulus épais, donnant lieu à quelques faibles et rares précipitations.

Beau temps généralement peu nuageux sur la moitié Sud.

Vent de secteur Nord modéré.

Température sans changement.

LÉGENDE

- Front chaud en surface
- Front quasi-stationnaire
- Front froid en surface
- Occlusion
- Front intertropical
- A. — anticyclone
- D. — dépression

Les autres lignes sont les isobares au niveau de la mer, cotées en millibars.

MINISTÈRE DES TRAVAUX PUBLICS

SERVICE MÉTÉOROLOGIQUE

ANNÉE 1958 N° 98

BULLETIN QUOTIDIEN DE RENSEIGNEMENTS DU MAROC

PUBLIÉ SOUS LA RESPONSABILITÉ DU DIRECTEUR DU SERVICE MÉTÉOROLOGIQUE

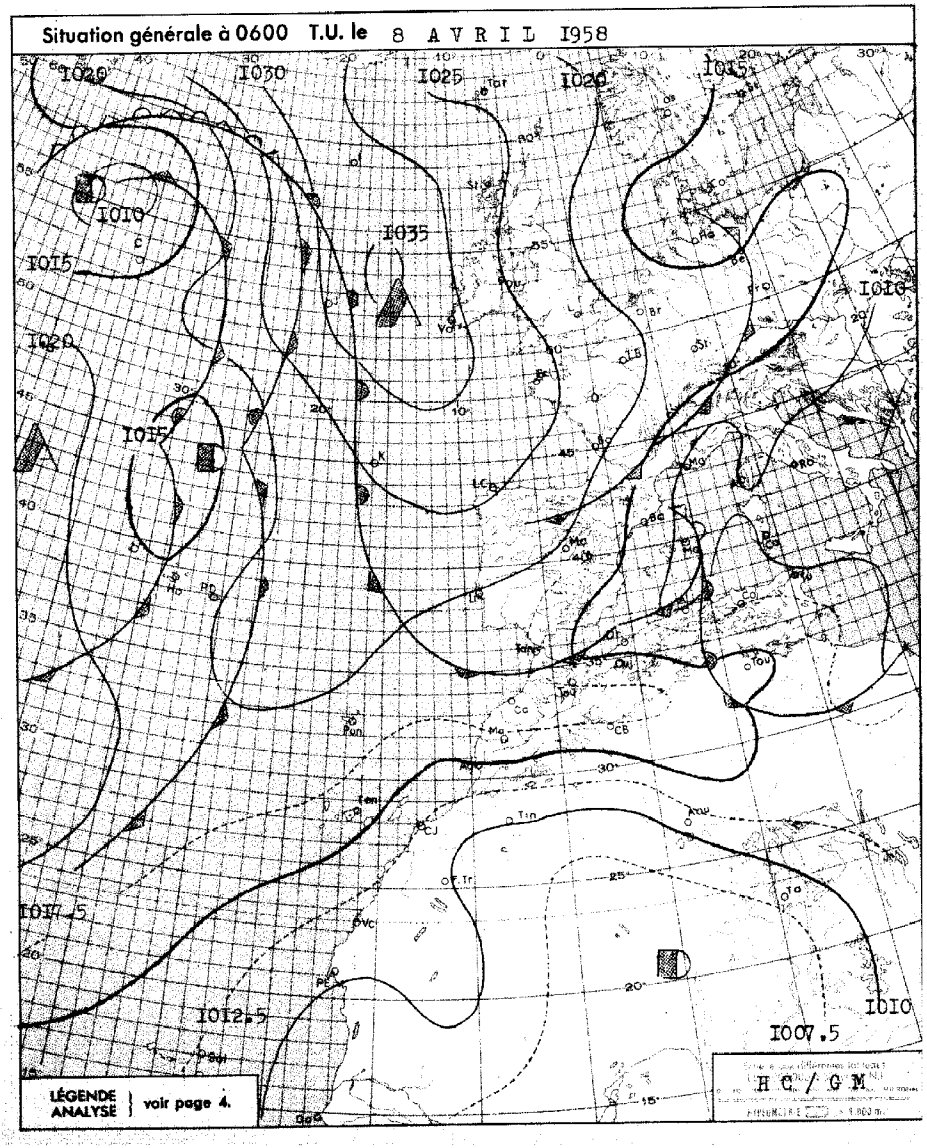

BULLETIN MÉTEOROLOGIQUE DU MAROC DU 8 AVRIL 1958

OBSERVATIONS DE 1800 TU la veille / OBSERVATIONS DE 0600 TU ce jour

STATIONS	ALTITUDE (m) (de la cuvette du baromètre)	1800 TU: Pression barométrique à 0 degré C et au niveau de la mer en millibars et dixièmes de millibars	1800 TU: Température de l'air en degré C	1800 TU: VENT Direction	1800 TU: VENT Vitesse en nœuds	1800 TU: Caractère du temps (voir légende)	1800 TU: Température du point de rosée en degré C	Hauteur de pluie tombée dans les 24 h. (de 6 à 6 h.) en millimètres	Maximum relevé à 18 h. la veille en degré C	Minimum relevé à 6 h. du matin en degrés C	0600 TU: Pression barométrique à 0 degré C et au niveau de la mer en millibars et dixièmes de millibars	0600 TU: Température de l'air en degré C	0600 TU: VENT Direction	0600 TU: VENT Vitesse en nœuds	0600 TU: Caractère du temps (voir légende)	0600 TU: Température du point de rosée en degré C
Tanger	86	1019.1	17	WNW	08	◐	13		19	12	1018.2	14	SSW	06	◐	13
Oujda	466	1017.0	16	NNW	06	◐	09		20	05	1018.2	07	NNW	02	○	06
Kénitra (Port-Lyautey)	15	1018.1	18	NNW	12	○	12		21	13	1018.0	14	C		◐	12
Touahar	569	1016.3	19	WSW	16	○	10		19	10	1018.4	11	WSW	19	◐	10
Rabat	68	1018.4	17	NNE	14	○	11		19	12	1018.1	14	C		◐	12
Fès	414	1017.1	20	WSW	02	○	11		21	10	1018.9	12	WSW	02	◐	11
Meknès	549	1017.6	17	WNW	08	○	09		19	11	1018.6	11	C		◐	10
Nouasseur	200	1018.6	17	NE	12	○	11		20	12	1019.3	13	C		◐	12
Casablanca	58	1018.7	17	N	08	○	13	TR	19	15	1018.5	15	NNE	08	◐	12
Ifrane (1)	1664		13	W	10	○	05		16	00		08	SW	06	○	03
Khouribga (1)	777		19	N	14	◐	07		22	08		09	NNE	04	◐	08
Safi	45	1016.2	19	ENE	19	○	14		24	13	1017.0	15	SE	10	◐	13
Kasba-Tadla	504	1014.0	24	WNW	06	◐	07		26	08	1018.3	08	NE	04	○	06
Midelt (1)	1520		17	WNW	14	◐	-02		19	06		06	C		○	01
Mogador	8	1015.3	17	N	26	○	15		20	14	1015.3	17	NNE	19	○	13
Marrakech	466	1014.7	25	NE	10	◐	09		26	11	1019.3	11	C		○	11
Agadir	19	1012.1	20	WNW	04	○	14		21	13	1012.8	16	C		◐	14
Ouarzazate (1)	1136		28	S	10	○	01		29	13		13	C		○	02
Tindouf	432	1007.5	32	SSW	02	○	03	xx	32	16	1009.7	16	NNW	06	○	06
Fort-Trinquet	360	1009.0	29	N	08	○	13		31	13	1010.8	13	N	10	○	11
Colomb-Bechar (1)	770		24	WSW	04	◐	01		25	13		13	NNW	06	○	00
Oran	180	1015.5	19	SW	08	○	00		21	12	1015.2	13	C		◐	11
Porto	103	1019.2	15	NNW	13	○	10		16	06	1021.2	07	NE	03	○	03
Cap St-Vincent	48	1019.3	15	NW	02	○	15		17	13	1018.9	13	VAR	12	○	12
Lisbonne	70	1018.7	15	NNW	12	○	11	0.1	18	10	1019.6	11	NW	11	○	09
Ponta Delgada	36	1020.0	19	S	18	◐	15	TR	19	15	1019.6	16	S	10	◐	15
Angra	31	1015.7	18	SSW	10	◐	16	0.1	18	16	1016.5	16	SSW	13	◐	15
Horta	61	1015.5	16	SSW	15	∞	16	12	17	15	1016.1	16	WSW	08	◐	16
Flores	40	1013.4	17	WSW	03	◐	16	6	17	14	1016.6	15	NNW	09	◐	13
Funchal	110	1020.1	20	NE	06	◐	15		20	14	1018.9	14	NE	05	○	12
Teneriffe	37	1018.3	22	ENE	15	○	11		24	16	1016.7	17	N	09	○	10
Cap Juby	5	1016.1	18	NNW	18	○	17		21	14	1015.4	15	NNW	18	◐	14
Villa Cisneros	6	1014.3	21	NNE	25	○	15		23	13	1010.9	16	NNE	24	○	14

(1) Pression réduite au niveau de la station.

SONDAGES AÉROLOGIQUES à 0500 TU

De gauche à droite, sous les noms de chaque station : Altitude en m. ; direction d'où vient le vent ; vitesse en nœuds.

CASA 0000TU	OUJDA			LE TOUAHAR	RABAT-SALE	MEKNES	MARRAKECH			AGADIR
NUAGES BAS	1000	C		NUAGES BAS	NUAGES BAS	NUAGES BAS	1000	ENE	11	NUAGES BAS
	1500	C					1500	ENE	17	
	2000	C					2000	NE	08	
							2500	SW	08	
							3000	WNW	13	
							4000	WSW	08	

Prévisions pour la journée du 9 AVRIL 1958

Abondants passages nuageux sur la moitié Nord du Maroc, donnant lieu à quelques faibles précipitations, principalement en montagne et sur la région d'Oujda.

Beau temps peu nuageux sur la moitié Sud du pays.

Vent de secteur Nord modéré.

Température en baisse sensible.

La mer sera peu agitée, la houle faible de Nord-Nord-Ouest, 0.50m au Nord du Cap Cantin, 1.00m à 1.50m au Sud.

Bulletin d'enneigement

OUKAIMEDEN (ESSI) : 15cm sur les pentes.

OBSERVATIONS DES PORTS A 1800 TU la veille

STATIONS	ETAT DE LA MER	ETAT DE LA HOULE: Direction	Hauteur en mètres	Période en sec.	Tendance de la hauteur des vagues depuis la dernière observation
Cap Spartel (1600)	Calme	WNW	0.5		Amélioration
Mehedya	Peu agit.	W	1	08	Stationnaire
Casablanca					
Safi					
Mogador	Agitée	NW	2.5	04	Stationnaire
Agadir	Calme	WNW	0.5	14	Amélioration

OBSERVATIONS DES PORTS A 0900 TU ce jour

Cap Spartel	Calme	WNW	1		
Mehedya	Peu agit.	W	1	08	
Casablanca	Peu agit.	NW	1		Stationnaire
Mazagan	Forte	WNW	1.5	10	Stationnaire
Safi	Belle	WNW	1	14	Stationnaire
Mogador	Agitée	NW	2.5	04	
Agadir					

LÉGENDE pour le caractère du temps :

- ○ Ciel clair.
- ◐ Ciel peu nuageux.
- ◑ Ciel nuageux.
- ◐ Ciel couvert.
- ≡ Brouillard.
- = Brume.
- ∞ Brume sèche.
- • Pluie.
- ⁘ Bruine.
- * Neige.
- ▽ Averse de pluie.
- ▽ Averse de neige.
- ▽ Averse de grêle.
- TR Traces de pluie (moins de 0 mm. 1).
- Orage.
- Eclairs.
- Tempête de sable.
- Poussières ou sable brassés par le vent.
- Tourbillon de poussières ou sable.
- Grains.
- C Vent calme.

Situation en altitude à [redacted] à 0000 T.U. le 9 AVRIL 1958

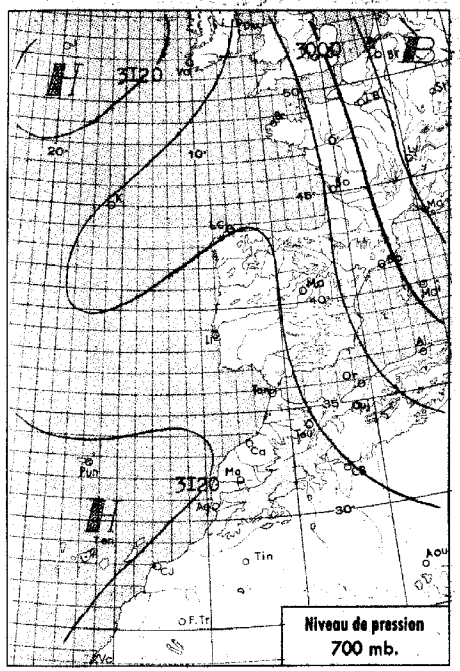

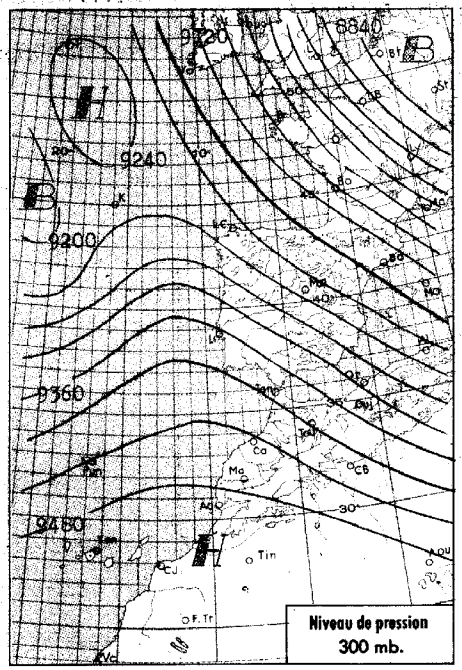

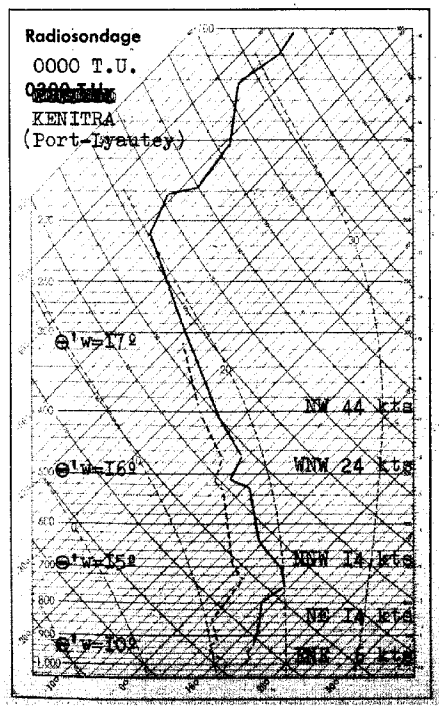

Analyse de la Situation à 0600 T.U.

Flux polaire instable sur la Méditerranée occidentale. Faible courant perturbé atlantique provoquant au large du Maroc une faible baisse de pression.

Beau temps peu nuageux sur l'ensemble du pays où s'établit dans les basses couches un régime d'Est modéré.

Température sans changement notable.

LÉGENDE

- Front chaud en surface
- Front quasi-stationnaire
- Front froid en surface
- Occlusion
- Front intertropical
- A. — anticyclone
- D. — dépression

Les autres lignes sont les isobares au niveau de la mer, cotées en millibars.

MINISTÈRE DES TRAVAUX PUBLICS

SERVICE MÉTÉOROLOGIQUE

ANNÉE 1958 N° 99

BULLETIN QUOTIDIEN DE RENSEIGNEMENTS DU MAROC

PUBLIÉ SOUS LA RESPONSABILITÉ DU DIRECTEUR DU SERVICE MÉTÉOROLOGIQUE

Situation générale à 0600 T.U. le 9 AVRIL 1958

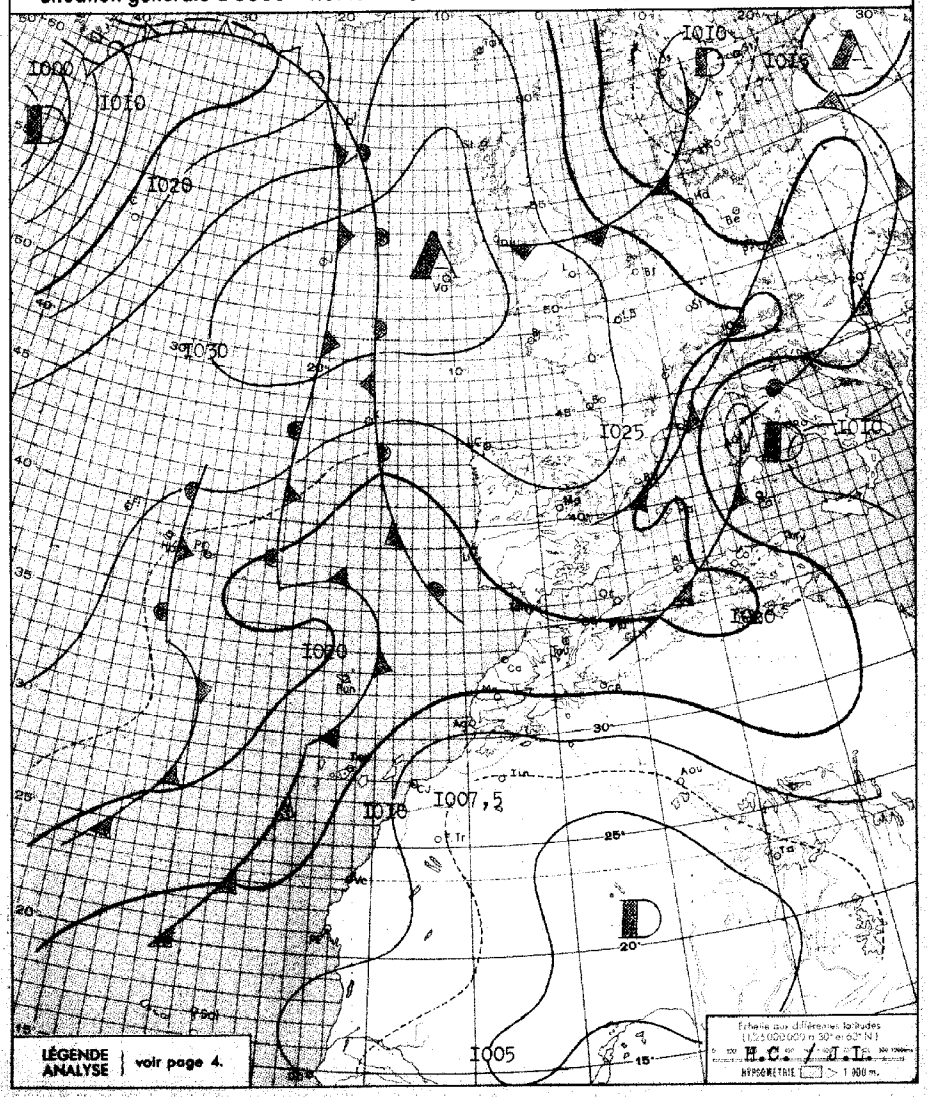

BULLETIN MÉTÉOROLOGIQUE DU MAROC DU 9 AVRIL I958

Prévisions pour la journée du I0 AVRIL I958

Le temps deviendra faiblement orageux au Maroc. Alternance de ciel nuageux et d'éclaircies.

Vent variable faible, Nord-Est dominant sur la côte, Sud-Est dans l'intérieur du pays.

Température en hausse.

La mer sera belle, la houle faible 0,50 mètre.

BULLETIN D'ENNEIGEMENT

OUKAIMEDEN (ESSI) : I5 cm sur les pentes.

OBSERVATIONS DES PORTS A 1800 TU la veille

STATIONS	ETAT DE LA MER	ETAT DE LA HOULE			
		Direction	Hauteur en mètres	Période en sec.	Tendance de la hauteur des vagues depuis la dernière observation
Cap Spartel (1600)	Belle	WNW	I		Stationnaire
Mehedya . . .	Belle	W	I	08	Stationnaire
Casablanca. . .	Belle	NW	I		Stationnaire
Safi	Belle	WNW	I	I4	Stationnaire
Mogador. . . .	Agitée	NW	2,5	04	Stationnaire
Agadir.	Peu agit.	WNW	I	I4	Stationnaire

OBSERVATIONS DES PORTS A 0900 TU ce jour

Cap Spartel . .	Agitée	WNW	0,5		
Mehedya . . .	Belle	W	I	08	
Casablanca . .	Belle	NW	0,5		
Mazagan . . .	Agitée	WNW	I,5	I0	Stationnaire
Safi	Belle	WNW	I	I4	
Mogador . . .	Agitée	NW	2,5	04	
Agadir	Belle	WNW	I	I4	

OBSERVATIONS DE 1800 TU la veille / OBSERVATIONS DE 0600 TU ce jour

STATIONS	ALTITUDE (m) (de la cuvette du baromètre)	1800 TU: Pression barométrique à 0 degré C et au niveau de la mer en millibars et dixièmes de millibars	1800 TU: Température de l'air en degré C	1800 TU: VENT Direction	1800 TU: VENT Vitesse en nœuds	1800 TU: Caractère du temps (voir légende)	1800 TU: Température du point de rosée en degré C	Hauteur de pluie tombée dans les 24 h. (de 6 à 6 h.) en millimètres	Maximum relevé à 18 h. la veille en degré C	Minimum relevé à 6 h. du matin en degrés C	0600 TU: Pression barométrique à 0 degré C et au niveau de la mer en millibars et dixièmes de millibars	0600 TU: Température de l'air en degré C	0600 TU: VENT Direction	0600 TU: VENT Vitesse en nœuds	0600 TU: Caractère du temps (voir légende)	0600 TU: Température du point de rosée en degré C
Tanger	86	I0I8,8	I6	NW	08	◐	I2		I8	09	I0I6,8	I0	ENE	I2	○	09
Oujda	460	I0I6,6	I6	NNW	08	◐	I0		2I	05	I020,2	06	C		≡	06
Kénitra (Port-Lyautey)	15	I0I7,2	I7	NNW	I2	○	I4		2I	09	I0I5,9	I0	C		◐	I0
Touahar.	569	I0I5,9	I7	WSW	I8	◐	09		I8	09	I0I8,I	09	ENE	29	○	07
Rabat.	68	I0I7,2	I7	N	I7	◐	I3		I9	I0	I0I6,4	II	SSE	02	○	I0
Fès.	414	I0I6,I	I9	WNW	04	◐	II		20	09	I0I7,5	I0	NNE	04	○	09
Meknès	549	I0I6,4	I7	NW	06	◐	08		I9	09	I0I7,4	09	ESE	04	≡	09
Nouasseur. . . .	200	I0I7,I	I7	NE	I2	○	II		20	09	I0I6,8	I0	E	04	○	09
Casablanca . . .	58	I0I7,9	I8	N	I4	○	I3		I9	I2	I0I6,I	I2	NE	06	○	I2
Ifrane (1)	1664		I3	NW	08	○	06		I7	00		02	C		○	00
Khouribga (1) . . .	777		I9	N	I6	○	07		22	08		08	NNE	I2	○	08
Safi	45	I0I4,0	20	NNE	22	○	I3		24	I3	I0I4,8	I3	ENE	I2	○	I2
Kasba-Tadla . . .	504	I0I2,2	25	NNE	I0	○	00		27	I0	I0I5,8	I0	ENE	06	○	07
Midelt (1).	1520		I9	WNW	20	○	0I		23	04		05	ENE	04	○	03
Mogador	8	I0I3,7	I8	N	2I	○	I5		I9	I4	I0I2,9	I4	NNE	I7	○	I3
Marrakech	466	I0I3,2	26	N	05	○	I2		27	II	I0I6,I	II	ESE	02	○	I0
Agadir	19	I0I0,5	I8	WSW	06	○	I5		20	I2	I009,7	I6	WNW	04	◐	I5
Ouarzazate (1). . .	1136		30	C		○	02		3I	I3		I3	C		○	-04
Tindouf.	432	I003,7	34	NNW	02	○	00		35							
Fort-Trinquet . .	360	I006,4	30	C		○	I3		32	I4	I008,5	I4	N	I0	○	I4
Colomb-Bechar (1)	770		28	SW	06	○	-0I		29	I5		I6	ESE	I0	◐	I0
Oran	180	I0I6,8	I5	NE	08	◐	II		20	06	I020,I	07	C		○	06
Porto.	103	I02I,8	I6	NNW	I0	○	08		I7							
Cap St-Vincent . .	48	I0I9,0	I5	N	I0	○	I4		I7	I2	I0I8,I	I4	N	02	○	I0
Lisbonne	70	I0I9,8	I7	NNW	I2	◐	08		I9	08	I02I,3	I0	NE	07	○	04
Ponta Delgada . .	36	I020,5	I8	SSE	I0	◐	I2		I9	I4	I020,I	I5	C		○	I4
Angra	31	I020,0	I7	NW	04	•	I6	2	I8	I4	I022,3	I4	NNW	08	◐	I2
Horta.	61	I0I9,6	I6	NE	I0	≡	I6	2	I8	I3	I022,2	I4	NNE	I3	◐	I2
Flores	40	I020,2	I6	N	03	◐	I3	I	I7	I2		I2	WSW	03	◐	08
Funchal	110	I0I9,I	I8	NE	08	◐	I4		2I	I4	I0I7,2	I4	N	08	◐	I3
Teneriffe	37	I0I5,3	22	ENE	I8	○	I0			I5	I0I3,9	I6	C		◐	II
Cap Juby	5	I0I3,7	I7	NNW	I0	◐	I7			I5	I0II,0	I7	N	I6	○	I6
Villa Cisneros . .	6	I0I3,I	20	NNE	20	○	I3									

(1) Pression réduite au niveau de la station.

SONDAGES AÉROLOGIQUES à 0500 TU

De gauche à droite, sous les noms de chaque station : Altitude en m. ; direction d'où vient le vent ; vitesse en nœuds.

CASA 0000 TU			OUJDA	LE TOUAHAR	RABAT			MEKNES			MARRAKECH			AGADIR
500	NE	I4	Brouillard	Vent rabattant	500	NE	I2							Nuages bas
					I000	NNE	I4	I000	ENE	I7	I000	ENE	I6	
					I500	NNE	I6	I500	ENE	08	I500	ENE	I0	
					2000	NE	I2	2000	N	I0	2000	ENE	I2	
					2500	NE	I4	2500	WNW	I6	2500	ENE	II	
					3000	NNE	I2				3000	ENE	06	
					4000	N	I0				4000	NNW	09	

LÉGENDE pour le caractère du temps :

- ○ Ciel clair.
- ◐ Ciel peu nuageux.
- ◑ Ciel nuageux.
- ◐ Ciel couvert.
- ≡ Brouillard.
- = Brume.
- ∞ Brume sèche.
- • Pluie.
- , Bruine.
- * Neige.
- ▽ Averse de pluie.
- ▽ Averse de neige.
- ▽ Averse de grêle.
- TR Traces de pluie (moins de 0 mm. 1).
- Orage.
- < Eclairs.
- Tempête de sable.
- Poussières ou sable brassés par le vent.
- Tourbillon de poussières ou sable.
- Grains.
- C Vent calme.

Situation en altitude [redacted] à 0000TU le 10 avril 1958

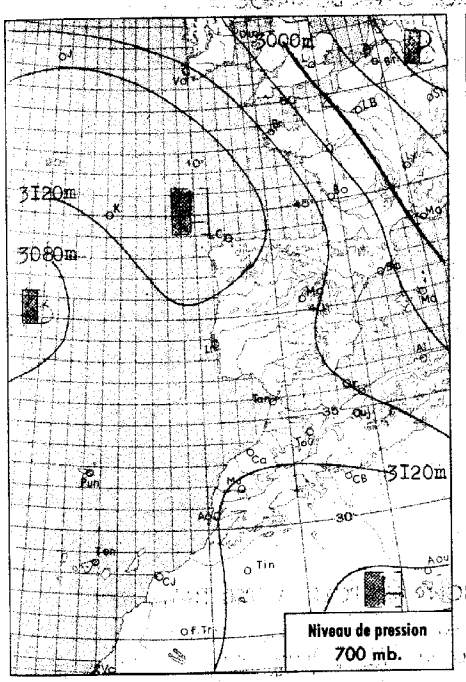

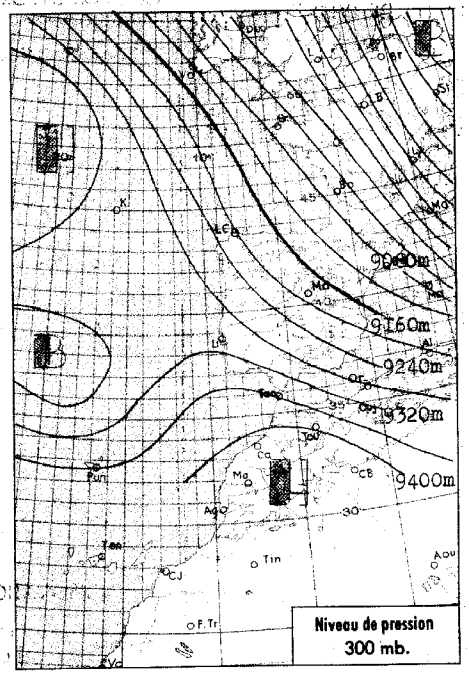

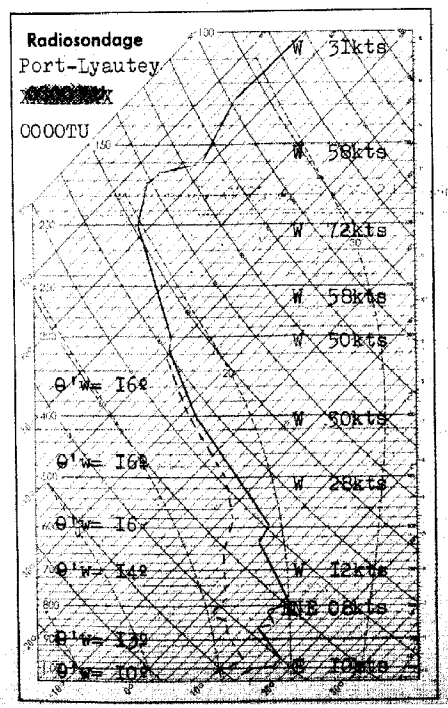

Analyse de la Situation à 0600 T.U.

Baisse de pression assez importante au voisinage du Maroc. Formation d'un thalweg Mauritanie-Golfe de Cadix, et évolution lente vers un type de temps orageux.

Le ciel est peu nuageux à nuageux par cirrus.

Vent de secteur Est, modéré en général, assez fort sur l'extrême Nord.

Température en hausse.

LÉGENDE

- Front chaud en surface
- Front froid en surface
- Front intertropical
- Front quasi-stationnaire
- Occlusion
- A. — anticyclone
- D. — dépression

Les autres lignes sont les isobares au niveau de la mer, cotées en millibars.

MINISTÈRE DES TRAVAUX PUBLICS

SERVICE MÉTÉOROLOGIQUE

ANNÉE 1958 N° 100

BULLETIN QUOTIDIEN DE RENSEIGNEMENTS DU MAROC

PUBLIÉ SOUS LA RESPONSABILITÉ DU DIRECTEUR DU SERVICE MÉTÉOROLOGIQUE

Situation générale à 0600 T.U. le 10 avril 1958

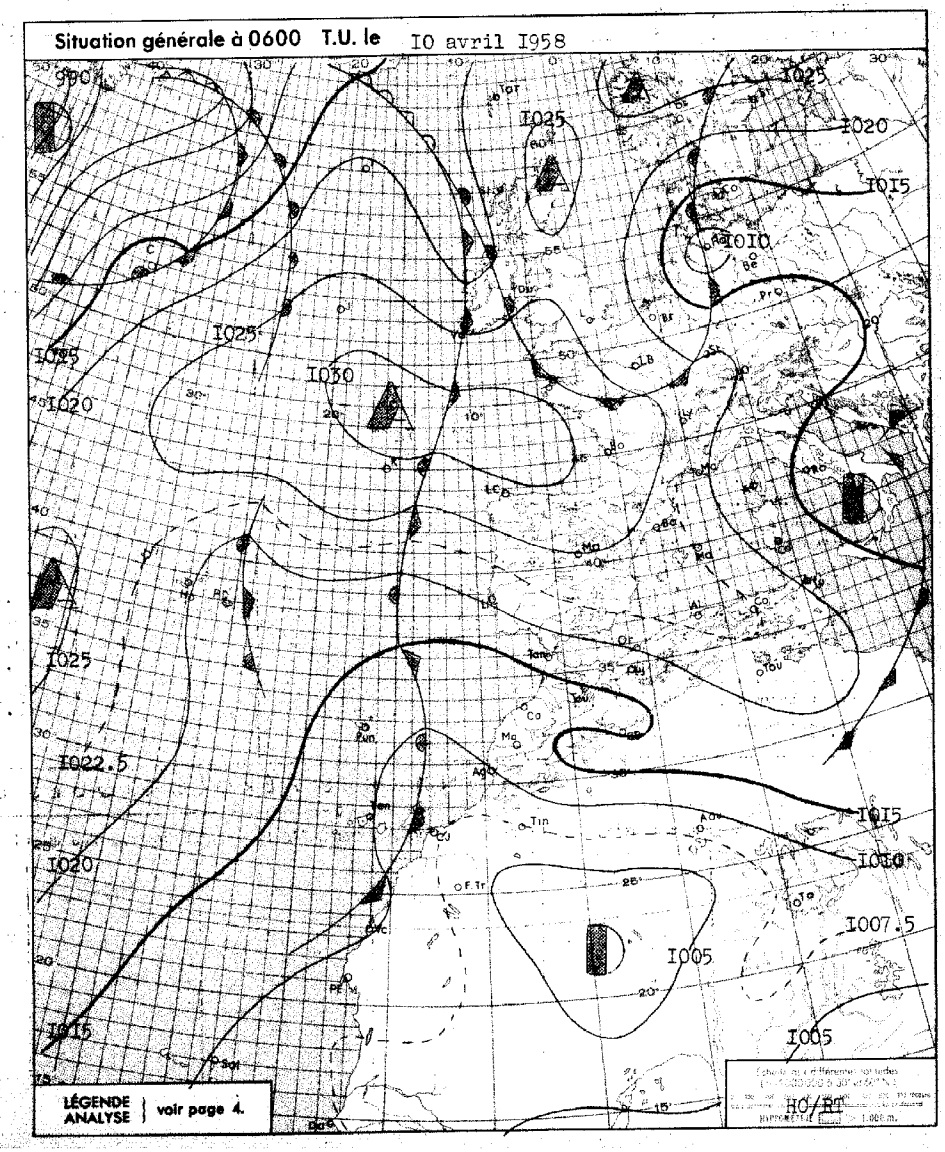

BULLETIN MÉTÉOROLOGIQUE DU MAROC DU 10 avril 1958

STATIONS	ALTITUDE (m) (de la cuvette du baromètre)	OBSERVATIONS DE 1800 TU la veille: Pression barométrique à 0 degré C et au niveau de la mer en millibars et dixièmes de millibars	Température de l'air en degré C	VENT: Direction	VENT: Vitesse en nœuds	Caractère du temps (voir légende)	Température du point de rosée en degré C	Hauteur de pluie tombée dans les 24 h. (de 6 à 6 h.) en millimètres	Maximum relevé à 18 h. la veille en degré C	Minimum relevé à 6 h. du matin en degré C	OBSERVATIONS DE 0600 TU ce jour: Pression barométrique à 0 degré C et au niveau de la mer en millibars et dixièmes de millibars	Température de l'air en degré C	VENT: Direction	VENT: Vitesse en nœuds	Caractère du temps (voir légende)	Température du point de rosée en degré C
Tanger	86	1016.5	17	ENE	19	○	08		20	12	1015.8	14	ENE	22	○	08
Oujda	460	1017.5	16	NNE	08	◐	06		21	06	1019.5	06	C		◐	04
Kénitra (Port-Lyautey)	15	1012.4	19	N	16	◐	13		23	11	1012.0	11	ENE	06	◐	08
Touahar	569	1013.0	18	ENE	34	◐	05		19	09	1015.3	09	ENE	42	◐	05
Rabat	68	1012.6	19	NNE	14	◐	12		22	11	1011.6	11	ENE	08	◐	06
Fès	414	1012.2	21	ENE	10	◐	09		23	11	1013.7	12	ENE	14	◐	04
Meknès	549	1011.8	20	ENE	08	◐	08		20	10	1013.1	10	ENE	14	◐	03
Nouasseur	200	1012.7	18	E	10	○	11		22	09	1011.4	12	C		≡	12
Casablanca	58	1013.5	18	NNE	10	◐	15		20	14	1011.4	14	C		◐	13
Ifrane (1)	1664		14	E	14	◐	09		18	08		12	SSW	04	◐	04
Khouribga (1)	777		20	NNE	16	◐	07		24	09		10	NE	06	◐	08
Safi	45	1010.3	21	NE	20	◐	15		26	14	1010.4	14	E	06	○	13
Kasba-Tadla	504	1007.6	27	NNE	10	◐	08		30	12	1011.4	12	ESE	02	◐	07
Midelt (1)	1520		17	ENE	20	○	02		19	06		06	C		◐	01
Mogador	8	1009.8	18	N	25	◐	16		19	15	1009.1	15	N	16	○	13
Marrakech	466	1007.7	28	NE	04	◐	09		28	13	1011.8	13	C		○	11
Agadir	19	1007.7	18	WNW	04	◐	15		21	13	1007.7	15	C		◐	14
Ouarzazate (1)	1136		28	SSE	17	◐	00		30	15		15	NE	06	◐	03
Tindouf	432	1002.2	34	SSW	06	◐	01		36	08	1007.0	19	ENE	10	◐	04
Port-Trinquet	360	1004.1	31	SSE	06	○	07		32	10	1007.2	17	C		○	11
Colomb-Bechar (1)	770		22	ESE	14	○	01		24	14		14	NE	14	○	-06
Oran	180	1019.3	16	N	08	◐	07		21	06	1020.1	07	N	08	○	05
Porto	103	1022.7	14	N	07	◐	10		18	06	1023.6	08	E	10	○	02
Cap St-Vincent	48	1018.5	16	NW	04	◐	15		17	13	1017.0	13	NE	02	○	11
Lisbonne	70	1020.5	18	Var.	04	◐	05		20	08	1020.2	10	NE	10	○	04
Ponta Delgada	36	1020.2	15	NE	14	◐	13	9	19	13	1019.7	13	NNW	02	◐	11
Angra	31	1021.5	15	NW	14	◐	10	0,2	15	13	1020.0	15	WNW	04	◐	12
Horta	61	1021.8	15	NNE	10	○	10	TR	15	12	1020.4	13	NNE	09	◐	11
Flores	40	1024.5	15	NNW	11	◐	08	0,2	15	13	1023.2	13	N	02	◐	
Funchal	110	1014.7	19	NNE	10	◐	15		21	14	1013.8	15	N	09	○	12
Teneriffe	37									15	1010.4	16	NW	04	○	12
Cap Juby	5	1010.0	19	N	16	◐	18		21	13	1009.4	16	NNW	12	◐	16
Villa Cisneros	6	1010.2	19	NNE	10	◐	15			14	1010.1	17	NNE	06	◐	15

(1) Pression réduite au niveau de la station.

Prévisions pour la journée du 11 avril 1958

Temps assez chaud et faiblement orageux sur l'ensemble du Maroc. Ciel généralement nuageux, après dissipation d'abondants brouillards matinaux sur les régions littorales. Quelques ondées dans la soirée sur le relief.

Vent modéré de Nord-Est sur la côte, de Sud-Est dans l'intérieur du pays.

Température en hausse sensible.

La mer sera belle à peu agitée, la houle de Nord-Nord-Ouest faible 0.50m au Nord du Cap Cantin, 1.50m au Sud.

Bulletin d'enneigement

Oukaimeden (ESSI): 15cm sur les pentes.

OBSERVATIONS DES PORTS A 1800 TU la veille

STATIONS	ETAT DE LA MER	ETAT DE LA HOULE: Direction	Hauteur en mètres	Période en sec.	Tendance de la hauteur des vagues depuis la dernière observation
Cap Spartel (1600)	Agitée	WNW	0.50		Stationnaire
Mehedya	Belle	W	1	08	Stationnaire
Casablanca	Agitée	NW	1		Aggravation
Safi	Belle	WNW	0.50		Amélioration
Mogador	Agitée	NW	2.50	04	Stationnaire
Agadir	Belle	WNW	1	14	Stationnaire

OBSERVATIONS DES PORTS A 0900 TU ce jour

Cap Spartel	Agitée dans le détroit.				
Mehedya	Belle	W	1	08	
Casablanca	Belle	NW	1		
Mazagan	Agitée	WNW	1.50	10	Stationnaire
Safi					
Mogador	Agitée	NW	2.50	04	
Agadir					

SONDAGES AÉROLOGIQUES à 0500 TU

De gauche à droite, sous les noms de chaque station : Altitude en m. ; direction d'où vient le vent ; vitesse en nœuds.

CASA 0000TU			LE TOUAHAR	RABAT-SALE			MARRAKECH			MEKNES			AGADIR			OUJDA		
500	NE	24		500	ENE	19							500	E	19			
1000	ENE	20		1000	ENE	17	1000	ENE	10	1000	ENE	19	1000	ESE	23	1000	E	10
1500	ENE	10	Vent	1500	ENE	12	1500	ENE	08	1500	NNW	06	1500	SSE	12	1500	ESE	12
2000	ENE	12	violent	2000	C		2000	WSW	09	2000	WSW	17	2000	S	14	2000	SSE	08
2500	NNW	12		2500	WNW	08	2500	WSW	10	2500	W	17				2500	SSE	10
3000	WNW	09		3000	WNW	12	3000	SW	15									
4000	W	07		4000	W	14												
5500	WSW	23																

LÉGENDE pour le caractère du temps :

- ○ Ciel clair.
- ◐ Ciel peu nuageux.
- ◐ Ciel nuageux.
- ◐ Ciel couvert.
- ≡ Brouillard.
- = Brume.
- ∞ Brume sèche.
- • Pluie.
- ⸲ Bruine.
- * Neige.
- ▽ Averse de pluie.
- ▽ Averse de neige.
- ▽ Averse de grêle.
- TR Traces de pluie (moins de 0 mm. 1).
- ⸜ Orage.
- < Eclairs.
- Tempête de sable.
- Poussières ou sable brassés par le vent.
- Tourbillon de poussières ou sable.
- ∀ Grains.
- C Vent calme.

Situation en altitude ~~à 0300 T.U. le~~ à 0000TU le II AVRIL 1958

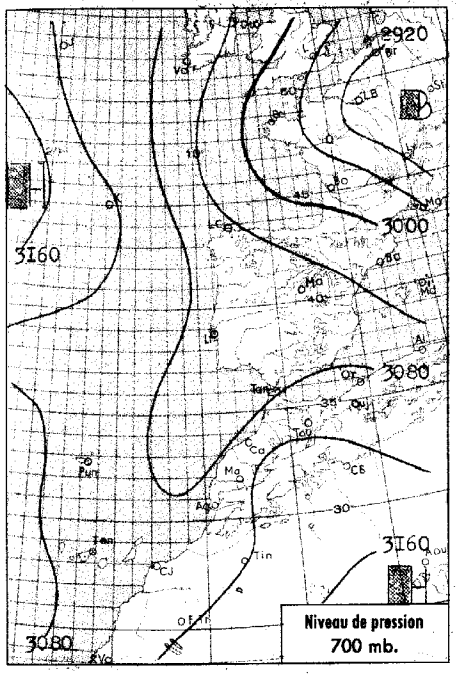

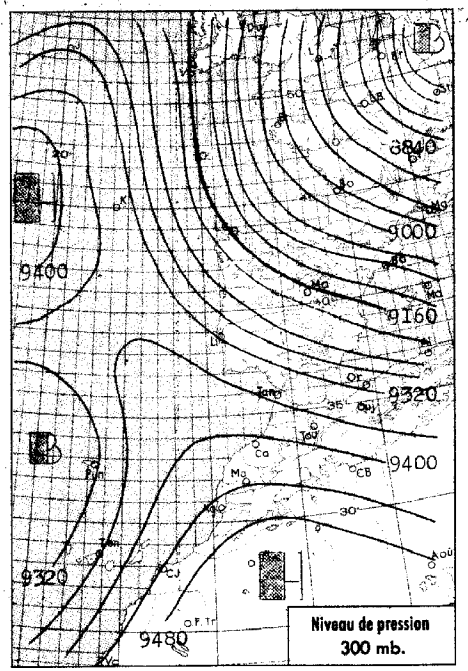



Analyse de la Situation à 0600 T.U.

Creusement sur le Maroc d'un système dépressionnaire assez complexe dans les basses couches, surmonté en altitude d'un thalweg bien marqué dans un courant général de Nord-Ouest.

L'évolution orageuse qui débutait hier s'est brusquement accentuée en cours de nuit. Le ciel, généralement très nuageux par altocumulus donne lieu sur les régions littorales à des averses faibles.

Vent variable faible en général, Sud dominant. Rafales d'Est sur l'extrême Nord du pays.

Température en hausse.

LÉGENDE

- Front chaud en surface
- Front quasi-stationnaire
- Front froid en surface
- Occlusion
- Front intertropical
- A. — anticyclone
- D. — dépression

Les petites lignes sont les isobares au niveau de la mer, cotées en millibars.

MINISTÈRE DES TRAVAUX PUBLICS

SERVICE MÉTÉOROLOGIQUE

ANNÉE 1958 N° 101

BULLETIN QUOTIDIEN DE RENSEIGNEMENTS DU MAROC

PUBLIÉ SOUS LA RESPONSABILITÉ DU DIRECTEUR DU SERVICE MÉTÉOROLOGIQUE

Situation générale à 0600 T.U. le II AVRIL 1958

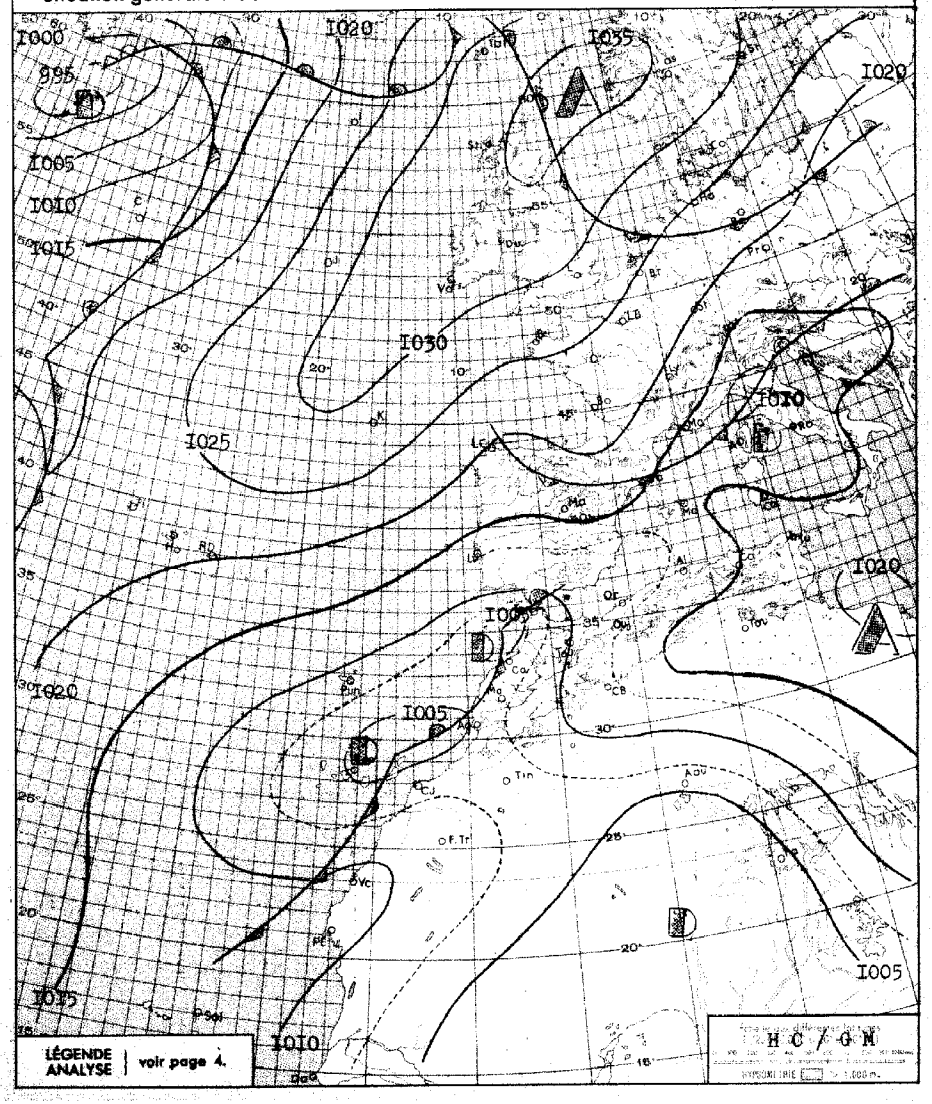

BULLETIN MÉTÉOROLOGIQUE DU MAROC DU II AVRIL I958

STATIONS	ALTITUDE (m) (de la cuvette du baromètre)	OBSERVATIONS DE 1800 TU la veille: Pression barométrique à 0 degré C et au niveau de la mer en millibars et dixièmes de millibars	Température de l'air en degré C	VENT: Direction	VENT: Vitesse en nœuds	Caractère du temps (voir légende)	Température du point de rosée en degré C	Hauteur de pluie tombée dans les 24 h. (de 6 à 6 h.) en millimètres	Maximum relevé à 18 h. la veille en degré C	Minimum relevé à 6 h. du matin en degrés C	OBSERVATIONS DE 0600 TU ce jour: Pression barométrique à 0 degré C et au niveau de la mer en millibars et dixièmes de millibars	Température de l'air en degré C	VENT: Direction	VENT: Vitesse en nœuds	Caractère du temps (voir légende)	Température du point de rosée en degré C
Tanger	86	I0I3.2	I6	ENE	23	◐	08		I9	I3	I008.8	I3	ENE	22	◐	08
Oujda	460	I0I6.2	I3	NNW	06	◐	09		20	04	I0I3.4	04	C		○	03
Kénitra (Port-Lyautey)	15	I008.8	22	NNE	I2	○	I3	TR	25	I2	I005.2	I3	SW	I0	•	II
Touahar	569	I0II.I	I7	E	42	◐	08		20	08	I0I0.3	08	E	39	◐	06
Rabat	68	I008.5	2I	N	I6	○	I0	TR	25	I3	I005.0	I6	SSE	I0	<	I0
Fès	414	I009.8	2I	ENE	I2	◐	08		23	II	I009.I	II	ENE	06	◐	07
Meknès	549	I008.8	22	ENE	I4	◐	05		24	09	I008.I	II	ESE	I0	◐	05
Nouasseur	200	I009.7	20	NE	I0	○	09	0.3	24	I3	I006.2	I4	C		◍	I3
Casablanca	58	I009.8	I9	NNE	I4	◐	I4	0.I	2I	I5	I005.9	I6	C		◐	I5
Ifrane (1)	1664		20	WNW	08	◐	07		22	I2		I4	W	02	◐	04
Khouribga (1)	777		26	NNW	I0	○	05		30	I6		I8	SSW	06	◐	06
Safi	45	I007.3	23	NNE	20	○	I4		28	I6	I005.5	I7	W	04	◐	I5
Kasba-Tadla	504	I004.3	3I	NW	08	○	03		33	I4	I007.9	I4	E	04	◐	08
Midelt (1)	1520		22	WNW	I4	○	-0I		25	07		08	C		◍	0I
Mogador	8	I007.7	I8	N	I5	○	I6	0.I	I9	I6	I007.4	I7	C		◍	I6
Marrakech	466	I006.0	30	WSW	08	○	09		32	I7	I007.7	I8	ENE	02	◍	I0
Agadir	19	I007.2	I8	WSW	08	◍	I6		I9	I6	I004.8	23	ESE	I2	◐	09
Ouarzazate (1)	1136		26	SE	I7	○	-0I		28	I5		I5	C		◐	02
Tindouf	432	I003.3	32	ENE	08	○	03		33	I9	I007.6	2I	NW	08	◐	08
Fort-Trinquet	360	I004.2	32	WSW	I0	○	I9		35	23	I006.4	25	W	08	◐	I5
Colomb-Bechar (1)	770		23	ENE	I4	○	-06		24	I5		I5	ENE	I2	○	-06
Oran	180	I0I7.6	I6	NNE	I6	◐	08		20	07	I0I0.I	08	C		○	07
Porto	103	I02I.I	I6	N	09	○	09		I8	05	I0I7.I	07	NNE	08	○	05
Cap St-Vincent	48	I0I5.8	I8	C		◐	I7		I8	I3	I0II.7	I3	C		◐	I0
Lisbonne	70	I0I7.9	I9	VAR	06	◐	06		20	09	I0I3.6	I0	N	I0	○	04
Ponta Delgada	36	I0I9.9	I6	NNE	I0	◐	II	0.I	I8	I4	I0I8.9	I5		I4	▽	I2
Angra	31	I02I.I	I6	ENE	08	◐	I2	0.3	I7	I4	I02I.3	I5	E	08	◍	I4
Horta	61	I0I9.9	I5	NE	07	◐	I3	TR	I6	I3	I02I.4	I4	C		◐	II
Flores	40	I022.2	I6	N	03	◍	I3	0.4	I6	I3	I02I.3	I3	ESE	02	,	I2
Funchal	110	I0II.4	20	N	I3	◐	I4		24	I6	I009.7	I6	N	I0	◐	I2
Teneriffe	37	I008.9	20	ENE	I0	○	I4		23							
Cap Juby	5	I0I0.2	I9	W	I4	∞	I8		22	I4	I007.3	I5	SSW	03	≡	I5
Villa Cisneros	6	I0I0.2	I9	NNE	25	○	I5		22	I5	I0I0.4	I7	SSW	06	○	I6

(1) Pression réduite au niveau de la station.

SONDAGES AÉROLOGIQUES à 0500 TU

De gauche à droite, sous les noms de chaque station : Altitude en m.; direction d'où vient le vent; vitesse en nœuds.

CASA 0000TU			OUJDA			LE TOUAHAR	RABAT-SALE			MEKNES			MARRAKECH			AGADIR		
500	NE	20					500	NE	I2							500	SE	I2
I000	ESE	08	I000	NW	I0	VENT VIOLENT	I000	WNW	I6	I000	E	27	I000	ESE	03	I000	SSE	I9
I500	WNW	06	I500	SSW	20		I500	W	I2	I500	SW	I2	I500	SSW	08	I500	SSE	I9
2000	WNW	I5	2000	WSW	I8		2000	WSW	I9	2000	WSW	06	2000	SSW	30	2000	S	2I
2500	WSW	26	2500	WSW	38		2500	WSW	23	2500	SSW	06				2500	SSW	I9
3000	WSW	34					3000	SW	3I									
4000	SW	40																

Prévisions pour la journée du I2 AVRIL I958

Mauvais temps sur l'ensemble du Maroc, où le ciel généralement très nuageux donnera lieu à des averses abondantes.

Vent variable faible, Sud-Ouest dominant.

Température en baisse.

La mer sera belle, la houle faible 0.50 mètre.

OBSERVATIONS DES PORTS A 1800 TU la veille

STATIONS	ETAT DE LA MER	ETAT DE LA HOULE: Direction	Hauteur en mètres	Période en sec.	Tendance de la hauteur des vagues depuis la dernière observation
Cap Spartel (1600)	Agitée dans le détroit				
Mehedya	Belle	W	I	08	Stationnaire
Casablanca	Agitée	NW	I		Stationnaire
Safi	Belle	WNW	0.5	I2	Stationnaire
Mogador	Agitée	NW	2	04	Amélioration
Agadir	Calme	WNW	0.5	I4	Stationnaire

OBSERVATIONS DES PORTS A 0900 TU ce jour

Cap Spartel	Agitée				
Mehedya	Belle	W	I	08	
Casablanca	Belle	NW	0.5		
Marragan	Agitée	WNW	I.5	I0	Stationnaire
Safi	Belle	WNW	0.5	I2	
Mogador	Belle	NW	I	04	
Agadir	Calme	WNW	0.5	I4	

LÉGENDE pour le caractère du temps :

- ○ Ciel clair.
- ◐ Ciel peu nuageux.
- ◐ Ciel nuageux.
- ◍ Ciel couvert.
- ≡ Brouillard.
- = Brume.
- ∞ Brume sèche.
- • Pluie.
- , Bruine.
- * Neige.
- ▽ Averse de pluie.
- ▽ Averse de neige.
- ▽ Averse de grêle.
- T R Traces de pluie (moins de 0 mm. 1).
- ⊓ Orage.
- < Eclairs.
- Tempête de sable.
- Poussières ou sable brassés par le vent.
- Tourbillon de poussières ou sable.
- ∀ Grains.
- C Vent calme.

Situation en altitude à 0000 T.U. le I2 AVRIL I958

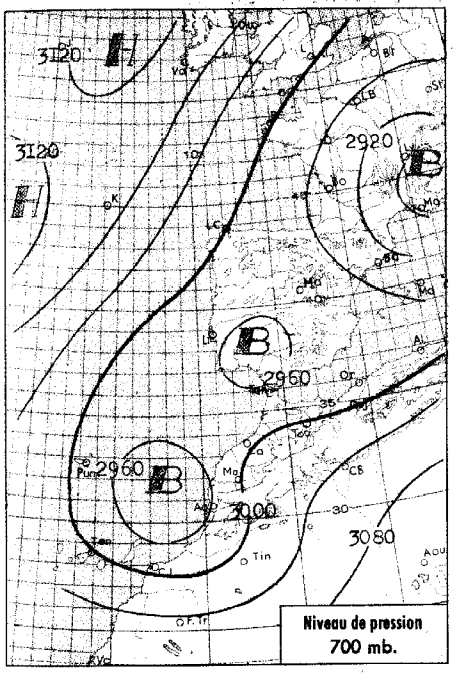

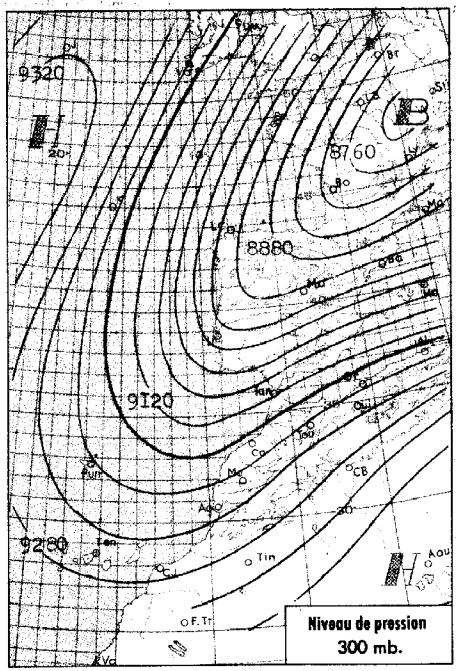

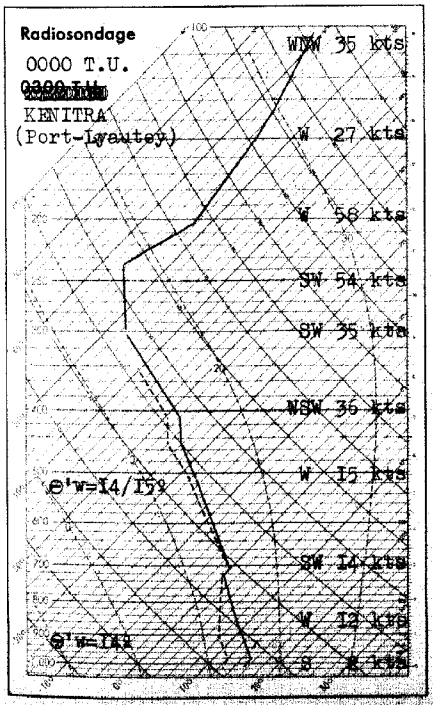

Analyse de la Situation à 0600 T.U.

Lent décalage vers l'Est du système dépressionnaire marocain, qui s'est encore sensiblement creusé.

Mauvais temps caractérisé sur l'ensemble du relief qui subit des précipitations abondantes, avec quelques orages localement accompagnés de chutes de grêle.

Temps instable sur les plaines littorales où après de faibles précipitations nocturnes débutent de belles éclaircies.

Vent de secteur Ouest modéré en général, localement assez fort (région d'Ifrane).

Température en faible baisse.

LEGENDE

- Front chaud en surface
- Front quasi-stationnaire
- Front froid en surface
- Occlusion
- Front intertropical
- A. — anticyclone
- D. — dépression

Les autres lignes sont les isobares au niveau de la mer, cotées en millibars.

MINISTÈRE DES TRAVAUX PUBLICS

SERVICE MÉTÉOROLOGIQUE

ANNÉE 1958 N° I02

BULLETIN QUOTIDIEN DE RENSEIGNEMENTS DU MAROC

PUBLIÉ SOUS LA RESPONSABILITÉ DU DIRECTEUR DU SERVICE MÉTÉOROLOGIQUE

Situation générale à 0600 T.U. le I2 AVRIL I958

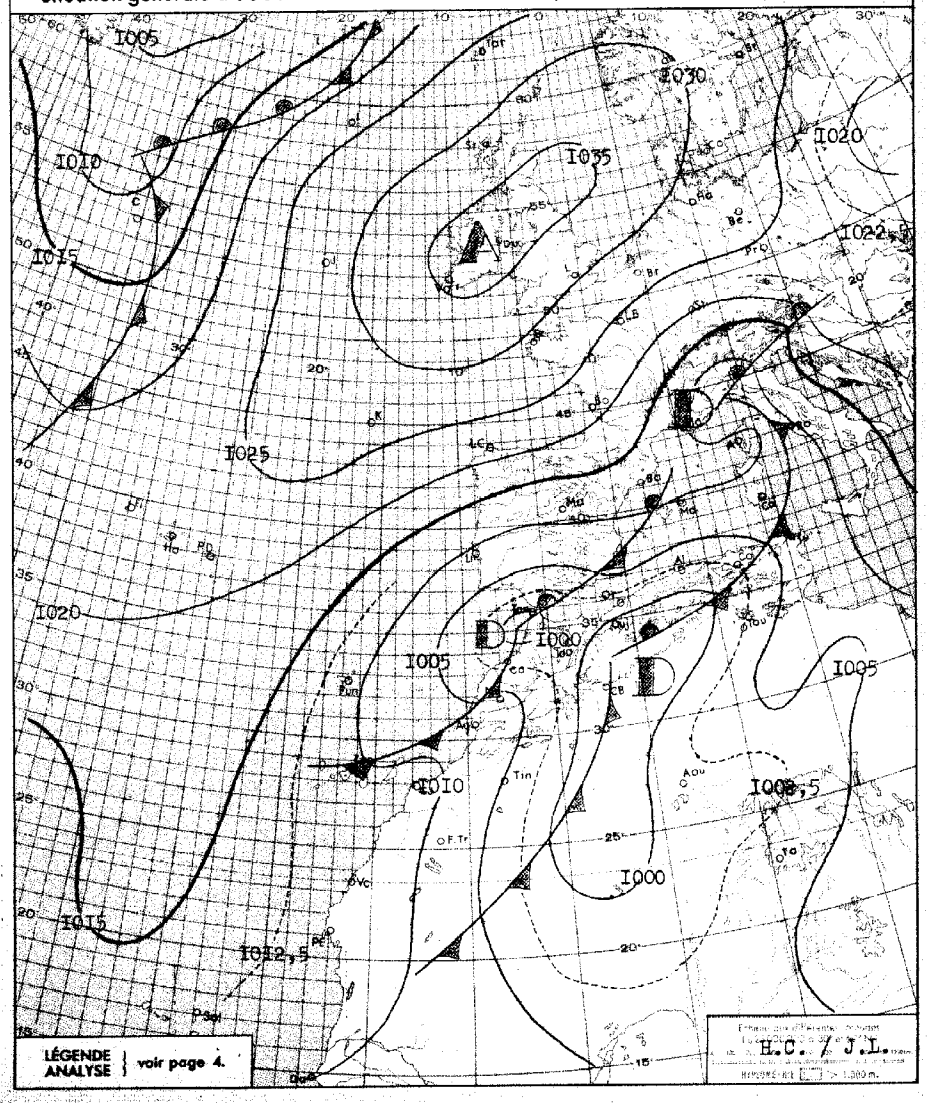

BULLETIN MÉTÉOROLOGIQUE DU MAROC DU I2 AVRIL I958

STATIONS	ALTITUDE (m) (de la cuvette du baromètre)	OBSERVATIONS DE 1800 TU la veille: Pression barométrique à 0 degré C et au niveau de la mer en millibars et dixièmes de millibars	Température de l'air en degré C	VENT: Direction	VENT: Vitesse en nœuds	Caractère du temps (voir légende)	Température du point de rosée en degré C	Hauteur de pluie tombée dans les 24 h. (de 6 à 6 h.) en millimètres	Maximum relevé à 18 h. la veille en degré C	Minimum relevé à 6 h. du matin en degrés C	OBSERVATIONS DE 0600 TU ce jour: Pression barométrique à 0 degré C et au niveau de la mer en millibars et dixièmes de millibars	Température de l'air en degré C	VENT: Direction	VENT: Vitesse en nœuds	Caractère du temps (voir légende)	Température du point de rosée en degré C
Tanger	86	I005,3	I7	ENE	I4	◐	09		2I	I3	I002,4	I4	ENE	I7	◍	09
Oujda	460	I006,6	I5	C		◍	I0	I3	I5	09	I00I,9	09	NE	04	•	09
Kénitra (Port-Lyautey)	15	I004,3	I7	SSE	02	◍	I5	0,5	20	I5	I000,4	I6	WNW	08	◍	I5
Touahar	569	I005,7	I5	ENE	I3	▽	I0	I2	I7	I0	I000,4	I0	ESE	20	•	I0
Rabat	68	I004,3	I6	SSE	08	▽	I4	I	20	I4	I00I,0	I5	WSW	I0	◍	I3
Fès	414	I006,2	I6	SW	08	•	I5	I8	2I	I3	I000,7	I3	WSW	02	•	I3
Meknès	549	I006,0	I6	C		•	I2	9	25	I3	I000,6	I3	WSW	04	◍	I3
Nouasseur	200	I004,5	I8	C		◍	I5	3	23	I3	I003,5	I3	C		◍	I3
Casablanca	58	I004,6	I8	S	06	◍	I6	I	20	I5	I002,9	I5	WNW	04	◐	I3
Ifrane (1)	1664		08	E	I8	◍	08	20	I7	05		05	W	45	▽	05
Khouribga (1)	777		I5	NNE	08	◐	II	I4	25	I2		I2	WNW	I2	▽	II
Safi	45	I003,5	I7	SW	08	◍	I7	28	24	I5	I004,3	I5	NW	04	◍	I4
Kasba-Tadla	504	I002,7	2I	NE	08	◍	II	2I	27	I2	I003,4	I2	SW	06	◍	I0
Midelt (1)	1520		I2	C		◍	09	I5	2I	02		06	WSW	I6	◍	05
Mogador	8	I005,0	I8	SSW	I3	◍	I7	I0	22	I6	I005,I	I6	C		◍	I6
Marrakech	466	I003,3	20	N	I2	○	I2	2I	24	I3	I005,5	I3	WNW	I2	▽	I2
Agadir	19	I006,4	I9	WSW	06	◍	I5	I	23	I5	I005,3	I6	WSW	06	◍	I4
Ouarzazate (1)	1136		20	ENE	I2	○	03	0,2	20	II		I2	W	I6	◐	05
Tindouf	432	I00I,0	28	WSW	I7	○	06		32	I4	I0I4,6	I4	WNW	I4	◐	08
Fort-Trinquet	360	I005,I	26	WNW	I6	○	II		28	I4	I009,I	I4	NW	04	○	I2
Colomb-Bechar (1)	770		23	S	I2	◐	00		24			I6	S	23	○	04
Oran	180	I006,7	I5	NNW	06	◐	I2	I4	I8	I0	I002,6	II	N	02	◍	I0
Porto	103	I0I2,I	I8	N	I5	○	05		I9	06	I0I2,8	07	ENE	05	◐	-02
Cap St-Vincent	48	I006,6	I6	N	I7	◐	I6		I9	II	I004,0	I2	C		○	09
Lisbonne	70	I00I,8	I7	NNW	I5	○	08		2I	08	I008,3	09	NNE	I4	○	00
Ponta Delgada	36	I020,5	I6	NE	I2	○	I0	4	I7		I02I,0	I4	NNE	09	◍	08
Angra	31	I022,2	I6	ESE	II	◐	I3				I022,3	I2	C		○	I0
Horta	61	I02I,7	I6	SSE	04	◍	I4		I7	I3	I02I,6	I4	C		◍	I2
Flores	40	I02I,6	I8	C		◐	I3	0,I	I8	I4	I02I,0	I4	WNW	02	◍	I2
Funchal	110	I0I2,5	I9	N	II	◐	I3		22	I3	I0I0,8	I3	N	I3	○	08
Teneriffe	37	I009,5	20	N	08	◐	II	TR	22	I6	I0I0,7	I7	NNW	I4	○	I0
Cap Juby	5	I008,8	I9	WSW	I0	○	I7		22	I4	I009,6	I7	WSW	I6	◐	I6
Villa Cisneros	6		22	W	08	○	I6		23	I3	I0I2,I	I5	NNW	04	○	I4

(1) Pression réduite au niveau de la station.

SONDAGES AÉROLOGIQUES à 0500 TU

De gauche à droite, sous les noms de chaque station : Altitude en m. ; direction d'où vient le vent ; vitesse en nœuds.

CASA 0000 TU	OUJDA	LE TOUAHAR	RABAT	MEKNES	MARRAKECH	AGADIR
Nuages bas	Plafond bas	Nuages bas	Nuages bas	Pluie	Plafond bas	Nuages bas

Prévisions pour la journée du I3 AVRIL I958

Temps instable et orageux sur l'ensemble du Maroc avec alternance de ciel très nuageux et de belles éclaircies.

Les averses seront encore abondantes sur l'ensemble du relief, faibles et assez rares en plaine.

Vent de Nord-Ouest modéré.

Température en baisse sensible.

La mer sera belle à peu agitée, la houle faible de Nord-Ouest 0,50 à I m.

OBSERVATIONS DES PORTS A 1800 TU la veille

STATIONS	ETAT DE LA MER	ETAT DE LA HOULE: Direction	Hauteur en mètres	Période en sec.	Tendance de la hauteur des vagues depuis la dernière observation
Cap Spartel (1600)	Mer agitée dans le détroit				
Mehedya	Calme	W	0,50	06	Stationnaire
Casablanca	Belle	NW	0,50		Stationnaire
Safi	Belle	WNW	0,50	I2	Stationnaire
Mogador	Peu agit.	NW	I	04	Aggr. légère
Agadir	Calme	WNW	0,50	I4	Stationnaire

OBSERVATIONS DES PORTS A 0900 TU ce jour

Cap Spartel	Mer peu agitée dans le détroit			
Mehedya	Calme	W	0,50	06
Casablanca	Belle	NW	I	
Mazagan				
Safi	Belle	WNW	0,50	I2
Mogador	Peu agit.	NW	I,50	04
Agadir	Calme	WNW	0,50	I4

LÉGENDE pour le caractère du temps :

- ○ Ciel clair.
- ◐ Ciel peu nuageux.
- ◍ Ciel nuageux.
- ● Ciel couvert.
- ≡ Brouillard.
- = Brume.
- ∞ Brume sèche.
- • Pluie.
- ⸗ Bruine.
- * Neige.
- ▽ Averse de pluie.
- ▽ Averse de neige.
- ▽ Averse de grêle.
- TR Traces de pluie (moins de 0 mm. 1).
- ⚡ Orage.
- < Eclairs.
- Tempête de sable.
- Poussières ou sable brassés par le vent.
- Tourbillon de poussières ou sable.
- V Grains.
- C Vent calme.

Situation en altitude ~~à 0300 T.U. le~~ a 0000TU le 13 avril 1958

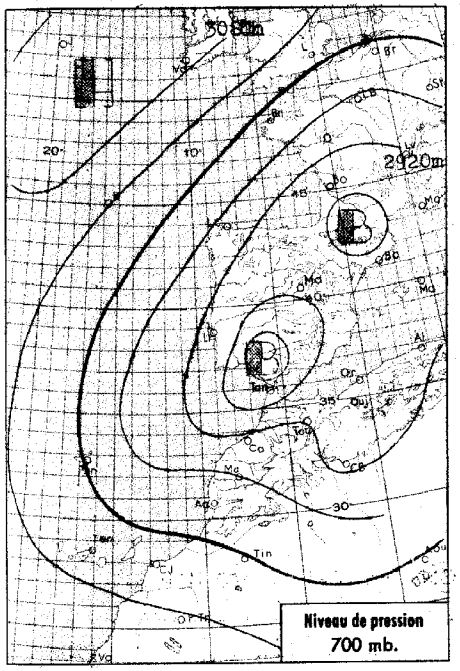

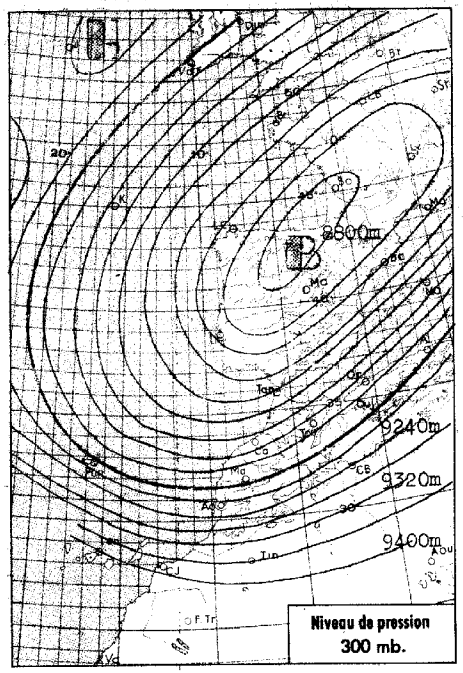

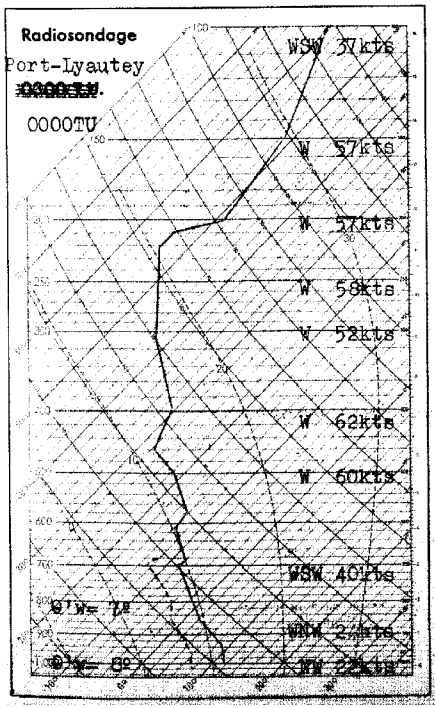

Analyse de la Situation à 0600 T.U.

La zone dépressionnaire complexe centrée sur l'Algérie continue de diriger sur le Maroc des masses d'air froid et humide de Nord-Est, avec coups de vent de Nord.

Les averses sont fréquentes au Nord du 31me parallèle, avec orages sur le Nord du pays.

Le ciel est clair au Sud de l'Atlas, où les vents sont cependant modérés de secteur Ouest.

On a noté en 24 heures des baisses de 6 a 8 degrés des minima observés sur le quart Nord-Ouest du pays, et des baisses de 2 a 3 degrés sur les autres régions.

LEGENDE

- Front chaud en surface
- Front quasi-stationnaire
- Front froid en surface
- Occlusion
- Front intertropical
- A. — anticyclone
- D. — dépression

Les autres lignes sont les isobares au niveau de la mer, cotées en millibars.

MINISTÈRE DES TRAVAUX PUBLICS

SERVICE MÉTÉOROLOGIQUE

ANNÉE 1958 N° 103

BULLETIN QUOTIDIEN DE RENSEIGNEMENTS DU MAROC

PUBLIÉ SOUS LA RESPONSABILITÉ DU DIRECTEUR DU SERVICE MÉTÉOROLOGIQUE

Situation générale à 0600 T.U. le 13 avril 1958

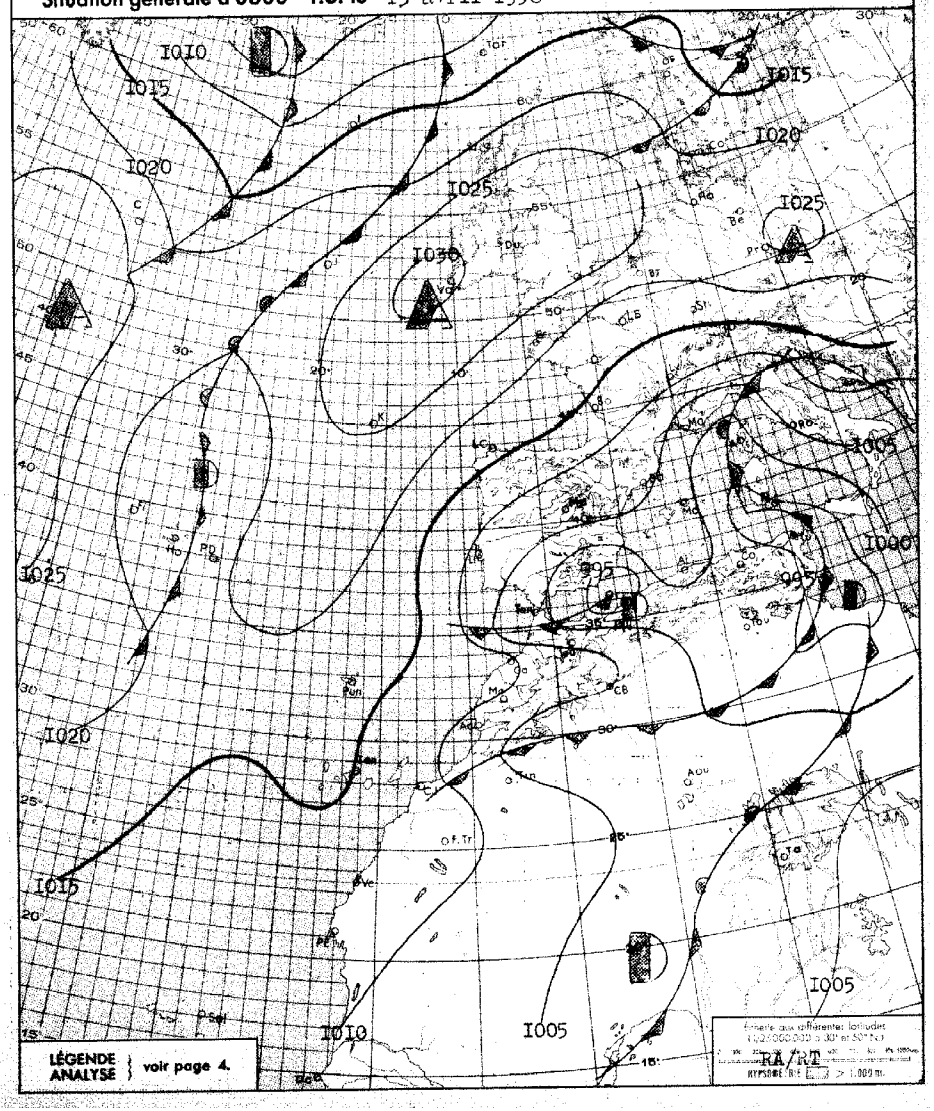

BULLETIN MÉTÉOROLOGIQUE DU MAROC DU I3 Avril I958

STATIONS	ALTITUDE (m) (de la cuvette du baromètre)	OBSERVATIONS DE 1800 TU la veille: Pression barométrique à 0 degré C et au niveau de la mer en millibars et dixièmes de millibars	Température de l'air en degré C	VENT: Direction	VENT: Vitesse en nœuds	Caractère du temps (voir légende)	Température du point de rosée en degré C	Hauteur de pluie tombée dans les 24 h. (de 6 à 6 h.) en millimètres	Maximum relevé à 18 h. la veille en degré C	Minimum relevé à 6 h. du matin en degrés C	OBSERVATIONS DE 0600 TU ce jour: Pression barométrique à 0 degré C et au niveau de la mer en millibars et dixièmes de millibars	Température de l'air en degré C	VENT: Direction	VENT: Vitesse en nœuds	Caractère du temps (voir légende)	Température du point de rosée en degré C
Tanger	86	I001.3	I4	NNW	08	◐	08	TR	I9	08	I003.6	09	NW	I2	◍	06
Oujda	460	I002.5	II	ENE	06	◍	09	8	I4	08	I001.3	08	WSW	08	◐	05
Kénitra (Port-Lyoutey)	15	I003.3	I8	NW	08	○	I5	3	I9	I0	I005.3	II	NW	I2	◐	07
Touahar	569	999.5	I4	SW	32	◐	II	I2	I4	08	I001.6	08	WSW	33	◍	08
Rabat	68	I003.9	I6	WNW	I2	○	I0	0,4	I7	I2	I005.6	I3	WNW	I9	◍	02
Fès	414	I001.7	I5	NW	I0	◍	II	30	I8	06	I006.0	06	WNW	I4	◍	05
Meknès	549	I002.I	I5	WNW	I2	◍	07	I3	I7	06	I006.4	06	WSW	I0	◍	04
Nouasseur	200	I004.7	I6	NW	I2	○	09	2	23	05	I008.7	07	W	06	○	05
Casablanca	58	I004.7	I7	W	I2	○	I3	I	I9	I2	I007.2	I2	WNW	I2	◍	05
Ifrane (1)	1664		05	W	35	◍	04	22	08	-03						
Khouribga (1)	777		I4	WNW	I2	◍	07	2	I7	04		04	WSW	08	○	03
Safi	45	I006.8	I7	NW	I2	○	I5	5	I9	I2	I0I0.I	I2	NNW	I0	○	08
Kasba-Tadla	504	I003.8	I7	W	I2	○	06	7	I8	07	I009.7	07	W	06	◍	05
Midelt (1)	1520		08	WNW	20	◍	03	0,5+	I2							
Mogador	8	I008.I	I7	NW	I3	○	I3	0,I+	I9							
Marrakech	466	I007.2	I7	WNW	I2	○	05	4	I9	08	I0I2.I	08	NNW	08	◍	08
Agadir	19	I007.2	I7	WSW	I4	○	I4	0,6	I9	I3	I009.7	I4	W	08	◐	I2
Ouarzazate (1)	1136		I6	NW	3I	◍	-04		20	08		08	NW	2I	○	-04
Tindouf	432	I002.2	20	WNW	I9	○	08		25	I2	I006.4	I2	WNW	I6	○	06
Fort-Trinquet	360	I006.I	25	NW	I4	○	II		26	I3	I0II.3	I3	NNW	08	○	09
Colomb-Bechar (1)	770		I5	N	I4	◐	09	II	25	09		I0	NE	08	◍	07
Oran	180	I000.6	I3	N	08	◐	II	6	I3	06	998.I	08	SSW	I0	◐	08
Porto	103	I0I3.9	06	ESE	I3	◐	03	0,5	I4	0I	I0I2.9	02	N	09	◍	-0I
Cap St-Vincent	48	I005.3	I3	NNW	I9	○	08		I6	07	I007.I	07	N	08	○	04
Lisbonne	70	I007.0	I3	NE	I0	◐	-03		I7	03	I009.3	04	NNW	I6	○	-04
Ponta Delgada	36	I02I.9	I5	NE	07	◍	06		I6	I2	I020.5	I3	ESE	08	◍	
Angra	31	I022.2	I6	SSE	06	◍	00	8	I8	I2	I029.3	I2	SSE	04	◍	I2
Horta	61	I02I.6	I6	SW	08	◍	I3	4	I9	I3	I0I9.2	I3	NW	02	◐	I0
Flores	40	I02I.2	I7	W	04	◍	I3	TR	I8	I3	I0I9.0	I3	WNW	22	○	09
Funchal	110	I0I2.0	I7	N	I2	◍	09		I9	I4	I0I4.7	I4	N	I3	○	06
Teneriffe	87	I0II.7	I9	N	I6	◐	I0	TR		I5	I0I6.I	I6	N	I0	◍	I0
Cap Juby	5	I0II.4	I9	NNW	I2	○	I7		2I	I5	I0I2.5	I7	NNW	I4	○	I5
Villa Cisneros	6	I0I3.I	2I	N	I0	○	I5		22	I2	I0I3.0	I6	NNE	06	○	I5

(1) Pression réduite au niveau de la station.

SONDAGES AÉROLOGIQUES à 0500 TU

De gauche à droite, sous les noms de chaque station ; Altitude en m. ; direction d'où vient le vent ; vitesse en nœuds.

CASA 0000TU			LE TOUAHAR	AGADIR			MARRAKECH	RABAT-SALE	MEKNES	OUJDA		
500	NW	2I	Vent et pluie	500	NW	I4	Nuages bas et pluie	Vent fort	Nuages bas	I000	WSW	I9
I000	NW	24		I000	NW	I6				I500	W	I9
I500	NW	28		I500	NW	2I						
				2000	NW	23						
				2500	NNW	2I						
				3000	NNW	2I						
				4000	NNW	2I						

Prévisions pour la journée du I4 avril I958

Beau temps au Sud de l'Atlas.

Persistance d'un temps froid et perturbé, s'atténuant lentement, sur la majeure partie du pays, où l'on observera encore de fréquentes averses de pluie et de grêle avec quelques orages, principalement sur le Maroc Oriental et au voisinage de l'Atlas. Neige au-dessus de I.000 mètres d'altitude sur le Rif et le Moyen-Atlas.

Eclaircies assez belles sur le Maroc Occidental l'après-midi.

Les vents s'orienteront au secteur Nord-Nord-Ouest modérés.

La mer sera agitée, la houle de Nord I à 2 mètres du Nord au Sud.

Bulletin d'enneigement

Ifrane-Aérodrome: 2 à 3cm de neige poudreuse.

OBSERVATIONS DES PORTS A 1800 TU la veille

STATIONS	ETAT DE LA MER	ETAT DE LA HOULE: Direction	Hauteur en mètres	Période en sec.	Tendance de la hauteur des vagues depuis la dernière observation
Cap Spartel (1600)	Belle dans le détroit.				
Mehedya	Belle	W	I	08	Stationnaire
Casablanca					
Safi					
Mogador					
Agadir					

OBSERVATIONS DES PORTS A 0900 TU ce jour

Cap Spartel	Peu agitée dans le détroit.				
Mehedya	Agitée	NW	I.50	I0	
Casablanca	Agitée	NW	I		
Mazagan					
Safi					
Mogador					
Agadir					

LÉGENDE pour le caractère du temps :

- ○ Ciel clair.
- ◐ Ciel peu nuageux.
- ◑ Ciel nuageux.
- ◍ Ciel couvert.
- ≡ Brouillard.
- = Brume.
- ∞ Brume sèche.
- · Pluie.
- ' Bruine.
- * Neige.
- Averse de pluie.
- Averse de neige.
- Averse de grêle.
- TR Traces de pluie (moins de 0 mm. 1).
- Orage.
- < Eclairs.
- Tempête de sable.
- Poussières ou sable brassés par le vent.
- Tourbillon de poussières ou sable.
- Grains.
- C Vent calme.

+ Pluie en I2 heures, de 0600TU a I800TU la veille.

Situation en altitud[redacted] à 0000TU le I4 AVRIL I958

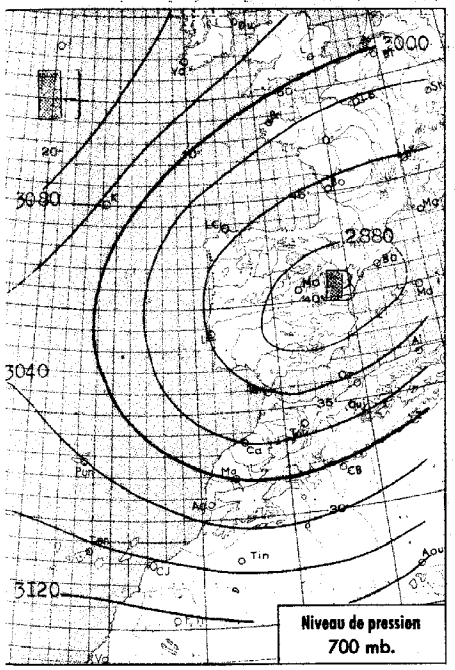

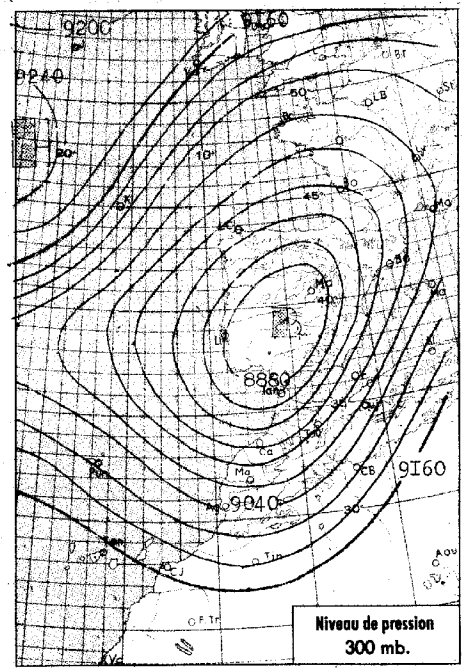

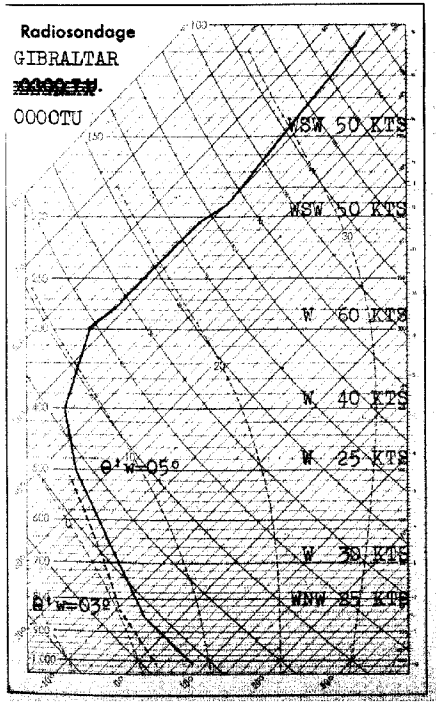

Analyse de la Situation à 0600 T.U.

Le Maroc est soumis à un flux d'air polaire de Nord-Ouest particulièrement froid et instable.

Alternance sur la moitié Nord du pays d'averses abondantes, localement orageuses, et d'éclaircies.

Amélioration sur la moitié Sud sous l'effet d'une dorsale anticyclonique relative.

Vent d'Ouest modéré.

Température relativement basse.

LÉGENDE

Front chaud en surface — Front quasi-stationnaire
Front froid en surface — Occlusion
Front intertropical — A. — anticyclone — D. — dépression

Les autres lignes sont les isobares au niveau de la mer, cotées en millibars.

MINISTÈRE DES TRAVAUX PUBLICS

SERVICE MÉTÉOROLOGIQUE

ANNÉE 1958 — N° I04

BULLETIN QUOTIDIEN DE RENSEIGNEMENTS DU MAROC

PUBLIÉ SOUS LA RESPONSABILITÉ DU DIRECTEUR DU SERVICE MÉTÉOROLOGIQUE

Situation générale à 0600 T.U. le I4 AVRIL I958

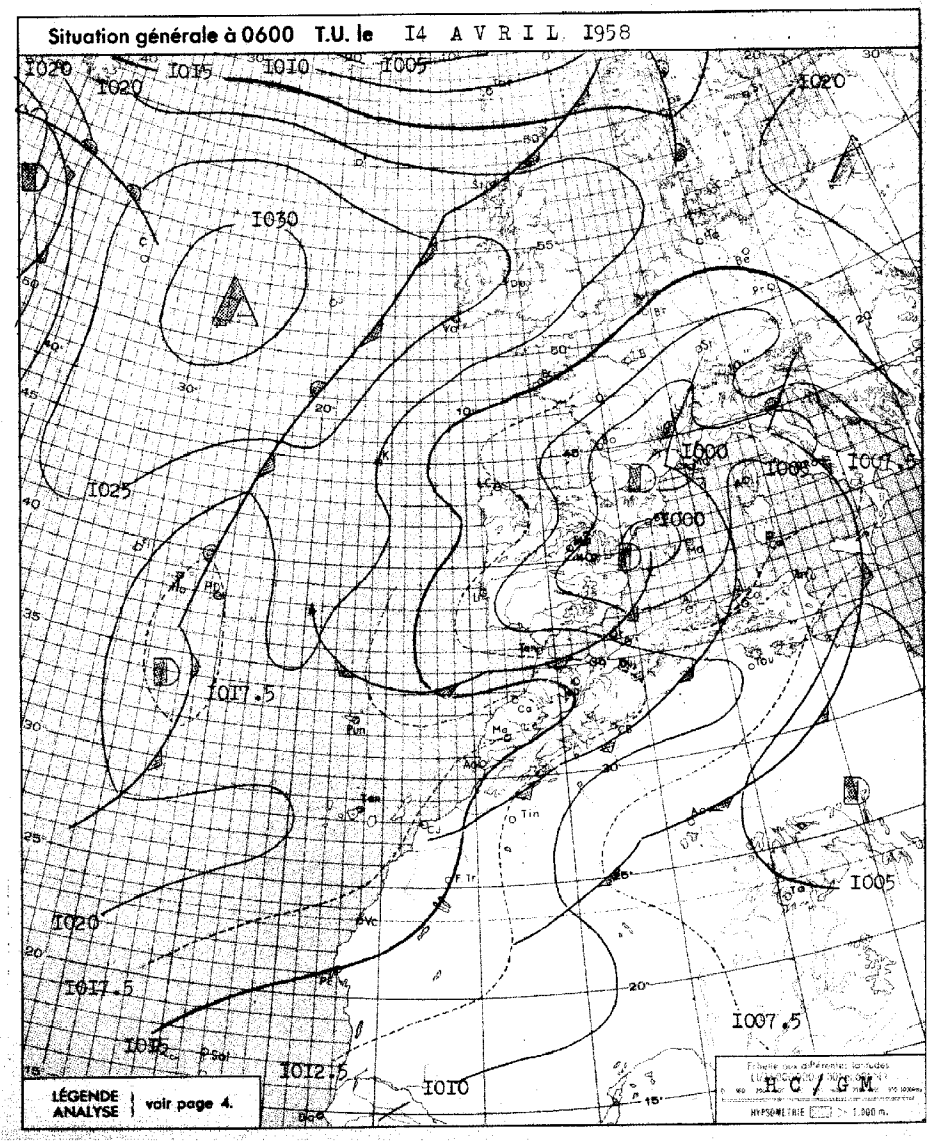

BULLETIN MÉTÉOROLOGIQUE DU MAROC DU I4 AVRIL I958

STATIONS	ALTITUDE (m) (Sur la cuvette du baromètre)	OBSERVATIONS DE 1800 TU la veille: Pression barométrique à 0 degré C et au niveau de la mer en millibars et dixièmes de millibars	Température de l'air en degré C	VENT: Direction	VENT: Vitesse en nœuds	Caractère du temps (voir légende)	Température du point de rosée en degré C	Hauteur de pluie tombée dans les 24 h. (de 6 à 6 h.) en millimètres	Maximum relevé à 18 h. la veille en degré C	Minimum relevé à 6 h. du matin en degrés C	OBSERVATIONS DE 0600 TU ce jour: Pression barométrique à 0 degré C et au niveau de la mer en millibars et dixièmes de millibars	Température de l'air en degré C	VENT: Direction	VENT: Vitesse en nœuds	Caractère du temps (voir légende)	Température du point de rosée en degré C
Tanger	86	I009.3	I2	WNW	23	○	-03	5	I3	04	IOI3.6	08	S	08	◍	06
Oujda	460	I008.5	08	WSW	I4	◍	02	I	I2	03	IOI4.6	04	WSW	06	○	02
Kénitra (Port-Lyautey)	15	IOI2.I	I2	WNW	I6	○	02	II	I4	07	IOI4.7	08	S	I0	⊓	07
Touahar	569	I007.7	07	WSW	43	◍	05	I7	07	05	IOI5.5	03	W	25	◍	03
Rabat	68	IOI3.2	II	WNW	I4	○	02	I6	I4	06	IOI5.3	07	SW	08	◍	05
Fès	414	IOII.3	09	WNW	I4	◍	02	II	I0	04	IOI5.7	05	WSW	I0	◍	02
Meknès	549	IOI2.I	08	WSW	I0	◍	0I	7	I0	04	IOI6.4	04	S	06	◍	02
Nouasseur	200	IOI4.6	II	NW	I0	○	0I	4	I4	03	IOI7.4	05	SW	04	•	02
Casablanca	58	IOI4.8	I3	WNW	I4	○	I3	5	T6	07	IOI6.5	07	WSW	08	◍	06
Ifrane (1)	1664							3		-05		-05	W	I0	◍	-06
Khouribga (1)	777		08	WNW	I4	◍	-04	0.3	II	-02		00	SSW	08	○	-03
Safi	45	IOI4.9	I4	NNE	I0	○	05		I6	06	IOI7.0	06	ESE	06	○	05
Kasba-Tadla	504	IOI4.0	I0	NNW	I4	◍	0I	I	I3	00	IOI9.8	00	WNW	02	○	-0I
Midelt (1)	1520									-04		-03	WNW	I0	○	-08
Mogador	8									09	IOI7.7	09	NE	I0	○	02
Marrakech	466	IOI4.6	I3	NW	I2	◍	05		I4	04	IO20.5	04	C		○	03
Agadir	19	IOII.6	I7	WNW	I4	○	07		2I	07	IOI6.0	08	C		○	02
Ouarzazate (1)	1136		I0	NW	29	○	-04		I5	04		04	C		○	-II
Tindouf	432	I006.0	20	WNW	II	○	02		22	08	IOI3.0	08	WNW	I6	○	0I
Fort-Trinquet	360	I009.I	23	NNW	I3	○	05		24	II	IOI5.8	II	NNW	I4	◍	07
Colomb-Bechar (1)	770		I9	SSE	I6	◍	03	TR	20	06		07	NNW	I0	○	-05
Oran	180	I004.9	I0	WSW	I6	◍	08	3	I5	06	IOI0.0	07	SSE	08		06
Porto	103	I009.0	I0	N	I4	◍	02		I3							
Cap St-Vincent	48	I009.5	I2	N	23	○	08	0.6	I2	08	IOI2.2	I0	WNW	I4	○	08
Lisbonne	70	I008.7	II	NNW	20	○	-02	I	I7	03	IOII.5	06	W		◍	04
Ponta Delgada	36	IOI6.9	I3	SSE	06	◍	I2	22	I7	09	IOI7.2	I0	NNE	06	○	09
Angra	31	IOI5.9	I6	NW	06	◍	I0	2	I7	I2	IOI9.5	I3	C		○	I0
Horta	61	IOI7.I	I5	NNW	I4	◍	I3	0.4	I7	I3	IOI8.8	I3	N	I3	◍	II
Flores	40	I020.0	I5	NNW	I7	○	08	3	I5	I3	IO2I.7	I3	NNW	07	○	08
Funchal	110	IOI6.7	I5	N	08	◍	06		I7	II	IOI7.7	I2	N	07	○	05
Teneriffe	37	IOI5.0	I8	N	I3	◍	06		2I	I4	IOI7.0	I5	W	02	◍	08
Cap Juby	5	IOI5.0	I7	N	I8	○	I5		2I	I4	IOI8.2	I7	NNW	I0	◍	I7
Villa Cisneros	6	IOI4.I	2I	N	I6	◍	I2		22	I4	IOI6.6	I6	NE	08	◍	I3

(1) Pression réduite au niveau de la station.

Prévisions pour la journée du I5 AVRIL I958

Temps encore instable sur l'ensemble du Maroc.

Les précipitations demeureront abondantes et les éclaircies peu marquées à l'Est du méridien de Rabat.

Les averses se feront rares à l'Ouest et les éclaircies deviendront progressivement prépondérantes.

Vent de Nord-Ouest à Nord modéré.

La température demeurera relativement basse.

Mer peu agitée, houle de Nord-Nord-Ouest faible I mètre.

Bulletin d'enneigement

IFRANE AERODROME: 5 à 5cm de neige poudreuse.

OBSERVATIONS DES PORTS A 1800 TU la veille

STATIONS	ETAT DE LA MER	ETAT DE LA HOULE: Direction	Hauteur en mètres	Période en sec.	Tendance de la hauteur des vagues depuis le dernière observation
Cap Spartel (1600)	Agitée	NW	2		Aggravation
Mehedya	Forte	W	2	I2	Stationnaire
Casablanca					
Safi					
Mogador	Agitée	NW	2	04	Stationnaire
Agadir	Belle	WNW	0.5	I4	Amélioration

OBSERVATIONS DES PORTS A 0900 TU ce jour

Cap Spartel	Peu agit.	WNW	I.5		
Mehedya	Agitée	W	I.5	I0	
Casablanca	Peu agit.	NW	I.5		Aggr. légère
Mazagan	Peu agit.	WNW	2	I0	Stationnaire
Safi					
Mogador	Peu agit.	NW	2	04	
Agadir	Calme	WNW	0.5	I4	

SONDAGES AÉROLOGIQUES à 0500 TU

De gauche à droite, sous les noms de chaque station ; Altitude en m.; direction d'où vient le vent; vitesse en nœuds.

CASA 0000TU			OUJDA			LE TOUAHAR			RABAT-SALE	MEKNES			MARRAKECH			AGADIR		
500	WSW	06														500	N	I6
I000	W	04	I000	WSW	30	I000	WNW	30	PLAFOND BAS	I000	WSW	I8	I000	S	03	I000	N	06
I500	WNW	04	I500	WSW	38					I500	WSW	23	I500	WSW	05	I500	N	2I
2000	NNW	04											2000	NW	I0	2000	NNW	23
2500	NW	04											2500	WNW	I2	2500	NW	27
3000	NNW	03											3000	NW	33	3000	NW	33

LÉGENDE pour le caractère du temps :

- ○ Ciel clair.
- ◐ Ciel peu nuageux.
- ◑ Ciel nuageux.
- ◍ Ciel couvert.
- ≡ Brouillard.
- = Brume.
- ∞ Brume sèche.
- • Pluie.
- ' Bruine.
- * Neige.
- Averse de pluie.
- Averse de neige.
- Averse de grêle.
- TR Traces de pluie (moins de 0 mm. 1).
- ⊓ Orage.
- < Eclairs.
- Tempête de sable.
- Poussières ou sable brassés par le vent.
- Tourbillon de poussières ou sable.
- Grains.
- C Vent calme.

Situation en altitude ~~à 0300 T.U. le~~ à 0000TU le I5 avril I958

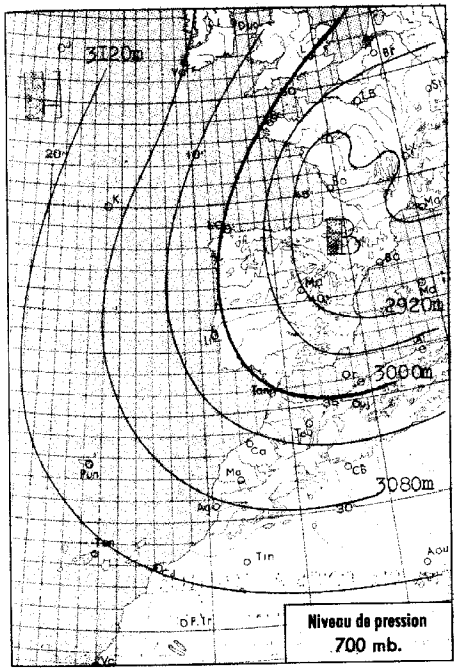

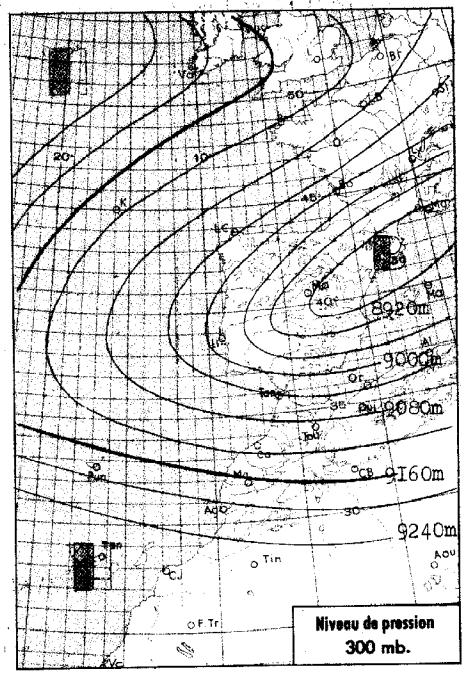



Analyse de la Situation à 0600 T.U.

Persistance d'une dépression en Méditerranée occidentale, jouant le rôle de centre d'action et maintenant sur le Maroc un flux d'air polaire froid dont l'instabilité est généralement atténuée par une dorsale relative sur le 33me parallèle.

D'abondants passages nuageux donnent lieu à des averses faibles, assez fréquentes à l'Est du parallèle de Casablanca, rares à l'Ouest.

Vent variable faible, Nord-Ouest dominant.

Température sans changement.

Bulletin d'enneigement

Ifrane-Aérodrome: 2 à 3cm de neige fondante.

LÉGENDE

- Front chaud en surface
- Front quasi-stationnaire
- Front froid en surface
- Occlusion
- Front intertropical
- A. — anticyclone
- D. — dépression

Les autres lignes sont les isobares au niveau de la mer, cotées en millibars.

MINISTÈRE DES TRAVAUX PUBLICS

SERVICE MÉTÉOROLOGIQUE

ANNÉE 1958 N° I05

BULLETIN QUOTIDIEN DE RENSEIGNEMENTS DU MAROC

PUBLIÉ SOUS LA RESPONSABILITÉ DU DIRECTEUR DU SERVICE MÉTÉOROLOGIQUE

Situation générale à 0600 T.U. le I5 avril I958

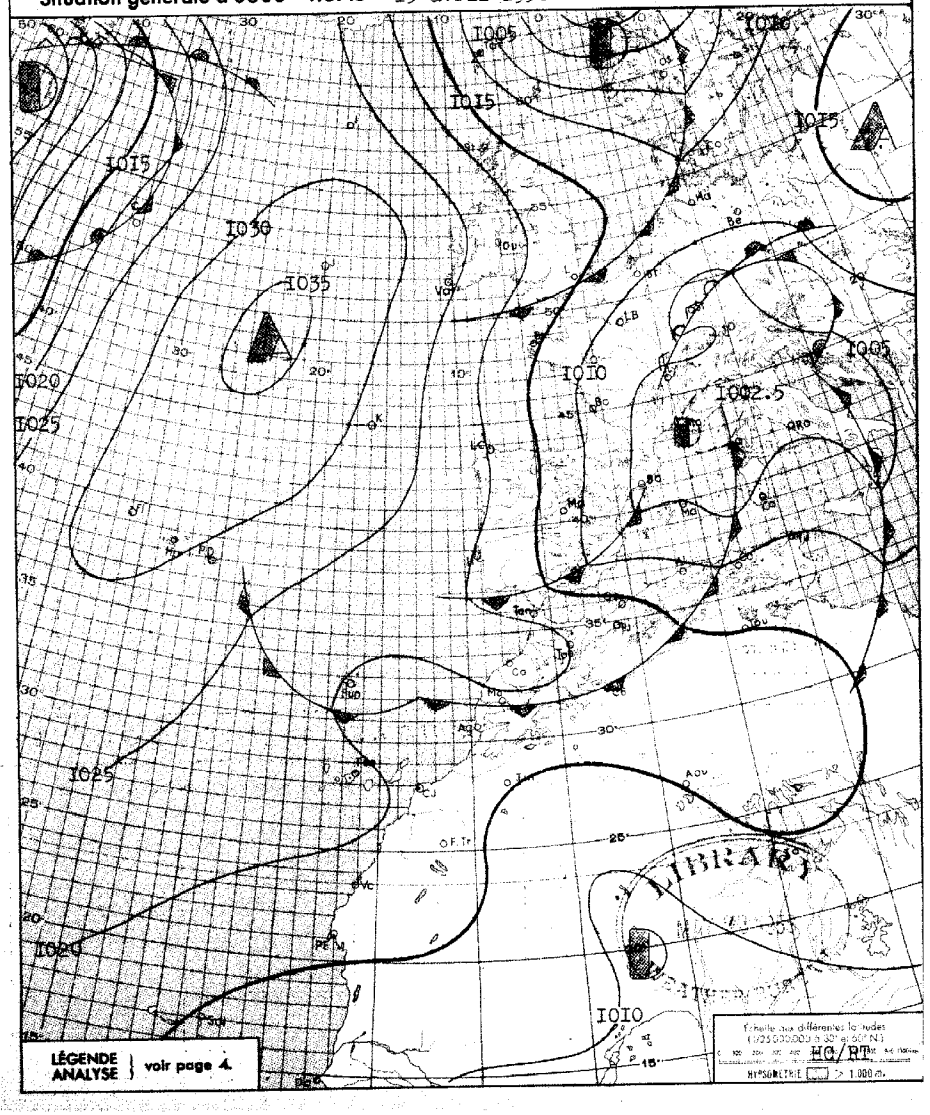

BULLETIN MÉTÉOROLOGIQUE DU MAROC DU I5 avril I958

OBSERVATIONS DE 1800 TU la veille / OBSERVATIONS DE 0600 TU ce jour

STATIONS	ALTITUDE (m) (de la cuvette du baromètre)	1800 TU: Pression barométrique à 0 degré C et au niveau de la mer en millibars et dixièmes de millibars	1800 TU: Température de l'air en degré C	1800 TU: VENT Direction	1800 TU: VENT Vitesse en nœuds	1800 TU: Caractère du temps (voir légende)	1800 TU: Température du point de rosée en degré C	Hauteur de pluie tombée dans les 24 h. (de 6 à 6 h.) en millimètres	Maximum relevé à 18 h. la veille en degré C	Minimum relevé à 6 h. du matin en degrés C	0600 TU: Pression barométrique à 0 degré C et au niveau de la mer en millibars et dixièmes de millibars	0600 TU: Température de l'air en degré C	0600 TU: VENT Direction	0600 TU: VENT Vitesse en nœuds	0600 TU: Caractère du temps (voir légende)	0600 TU: Température du point de rosée en degré C
Tanger	86	I0I7.6	I4	WSW	I6	○	06	I	I6	II	I0I9.7	I2	WNW	I2	◐	04
Oujda	460	I0I6.5	I0	WSW	02	◐	06	2	I4	04	I0I9.4	06	WSW	02	○	04
Kénitra (Port-Lyoutey)	15	I0I7.9	I4	WSW	08	◐	08	I6	I6	08	I0I9.6	08	SSW	02	○	07
Touahar	569	I0I9.2	07	WSW	20	◐	05	5	08	05	I020.6	05	WSW	I4	◍	05
Rabat	68	I0I8.I	I4	WNW	I2	○	07	3	I5	07	I020.2	07	S	06	○	07
Fès	414	I0I8.4	II	WNW	08	◐	06	3	I2	04	I02I.4	05	WSW	04	○	04
Meknès	549	I0I8.2	I0	WSW	06	◍	05	5	II	04	I02I.5	04	C		○	03
Nouasseur	200	I0I9.I	I3	SW	04	○	06	I	I5	03	I02I.0	05	C		○	05
Casablanca	58	I0I8.5	I5	W	I2	◐	09	I	I7	06	I020.3	07	S	06	○	06
Ifrane (1)	1664		0I	W	I6	◍	-0I	I	02	-0I		-0I	W	08	○	-0I
Khouribga (1)	777		I0	NW	I0	○	03		I3	0I		03	ENE	04	○	0I
Safi	45	I0I8.8	I5	NW	I0	○	II		I6	08	I0I9.8	08	ENE	04	○	00
Kasba-Tadla	504	I0I7.7	I5	W	08	○	00		I5	04	I02I.7	04	ENE	04	○	03
Midelt (1)	1520		05	WSW	24	○	-07		08	-0I		-0I	WSW	I2	○	-06
Mogador	8	I0I9.0	I5	NNW	I2	○	06		I7	I0	I0I9.4	I0	NNE	08	○	06
Marrakech	466	I0I7.5	I6	NW	06	○	0I		I7	09	I02I.4	09	ESE	06	◐	06
Agadir	19	I0I6.3	I7	WNW	I9	○	07		I8	08	I0I7.6	08	ENE	02	○	06
Ouarzazate (1)	1136		I9	N	06	○	-I0		20	03		04	C		○	-07
Tindouf	432	I0I0.0	23	WNW	I0	○	00		24	07	I0I4.6	07	WNW	I2	○	04
Fort-Trinquet	360	I0I3.0	22	NNW	I2	◐	09		24	II	I0I7.3	II	N	I4	◍	08
Colomb-Bechar (1)	770		I7	WSW	06	○	-02		I8	07		08	NNW	02	○	0I
Oran	180	I0I3.5	I4	WSW	I9	○	07	TR	I5	07	I0I6.I	08	SSW	04	○	07
Porto	103	I0I4.I	I4	N	07	◍	08		I4	07	I0I8.3	08	NE	03	◍	05
Cap St-Vincent	48	I0I6.6	I3	W	I0	○	I0		I3	I2	I0I9.3	I2	NW	06	○	I2
Lisbonne	70	I0I5.5	I2	NW	20	○	0I		I4	06	I0I8.7	09	NNW	04	○	05
Ponta Delgada	36	I023.3	I5	ENE	20	○	08	0,4	I6	I2	I028.9	I3	NE	I2	◍	08
Angra	31	I026.8	I6	ENE	I6	◍	08	2	I6	I3	I03I.9	I3	NE	09	○	05
Horta	61	I025.6	I6	ENE	07	◐	I4	TR	I7	I2	I03I.0	I3	ENE	II	○	09
Flores	40	I026.I	I7	E	I0	○	I2		I7	I3	I03I.2	I4	ESE	I0	○	I0
Funchal	110	I0I9.2	I4	C		◍	II	I	I6	I2	I0I9.8	I2	NW	04	◍	09
Teneriffe	37	I0I6.8	I8	ESE	06	◍	07		22							
Cap Juby	5	I0I9.3	I8	NNW	08	○	I5		2I	I4	I0I9.8	I6	NNW	I2	○	I5
Villa Cisneros	6	I0I7.I	20	NNE	I6	◍	II		23	I3	I0I8.3	I5	NNE	20	○	08

(1) Pression réduite au niveau de la station.

SONDAGES AÉROLOGIQUES à 0500 TU

De gauche à droite, sous les noms de chaque station : Altitude en m.; direction d'où vient le vent; vitesse en nœuds.

CASA 0000TU			RABAT-SALE			AGADIR			MEKNES			OUJDA			LE TOUAHAR			MARRAKECH		
500	NNW	07	500	NW	08	500	ESE	06												
			I000	WNW	I2	I000	N	06	I000	WSW	I2	I000	WSW	23	I000	WSW	2I	I000	ENE	I4
			I500	NNW	I2	I500	N	04	I500	WSW	I2	I500	WNW	2I				I500	E	04
			2000	WNW	I2	2000			2000	WNW	I2	2000	WNW	33						
			2500	WNW	I6	2500	NW	08	2500	WSW	I4									
			3000	WNW	27	3000	WNW	I6	3000	WNW	I0									
			4000	WNW	3I	4000	W	37	4000	WNW	08									

Prévisions pour la journée du I6 avril I958

Persistance d'un temps instable sur l'ensemble du Maroc.

Ciel variable et averses sporadiques le matin sur la côte, l'après-midi sur le relief.

Vent de secteur Nord modéré.

Température sans grand changement.

La mer sera peu agitée, la houle de Nord-Nord-Ouest faible I mètre.

Bulletin d'enneigement

Oukaimeden (ESSI): 20cm de neige sur les pentes.

OBSERVATIONS DES PORTS A 1800 TU la veille

STATIONS	ETAT DE LA MER	ETAT DE LA HOULE: Direction	Hauteur en mètres	Période en sec.	Tendance de la hauteur des vagues depuis la dernière observation
Cap Spartel (1600)	Agitée	WNW	I.50		Stationnaire
Mehedya	Agitée	W	I.50	I0	Stationnaire
Casablanca	Belle	NW	I.50		Stationnaire
Safi	Belle	WNW	I	I2	Stationnaire
Mogador	Peu agit.	NW	I.50	04	Stationnaire
Agadir	Belle	WNW	I	I4	Stationnaire

OBSERVATIONS DES PORTS A 0900 TU ce jour

Cap Spartel	Agitée	WNW	I.50		
Mehedya	Calme	W	0.50	06	
Casablanca	Belle	NW	0.50		
Mazagan	Peu agit.	WNW	I	I0	Stationnaire
Safi	Belle	WNW	I	I2	
Mogador	Peu agit.	NW	I.50	04	
Agadir	Calme	WNW	0.25	I4	

LÉGENDE pour le caractère du temps :

- ○ Ciel clair.
- ◐ Ciel peu nuageux.
- ◑ Ciel nuageux.
- ◍ Ciel couvert.
- ≡ Brouillard.
- = Brume.
- ∞ Brume sèche.
- · Pluie.
- , Bruine.
- * Neige.
- ▽ Averse de pluie.
- ▽ Averse de neige.
- ▽ Averse de grêle.
- TR Traces de pluie (moins de 0 mm. 1).
- ⊓ Orage.
- < Eclairs.
- Tempête de sable.
- Poussières ou sable brassés par le vent.
- Tourbillon de poussières ou sable.
- V Grains.
- C Vent calme.

Bulletin du I4 avril I958.- Lire, pluie a Casablanca: 7m/m.

Situation en altitude à [redacted] à 0000 T.U. le I6 AVRIL I958

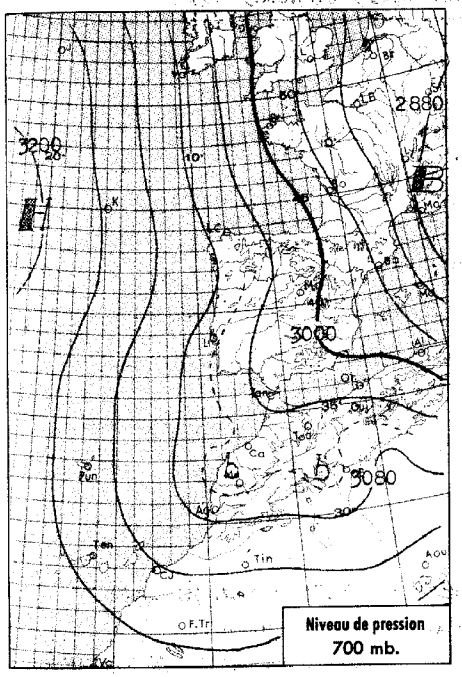

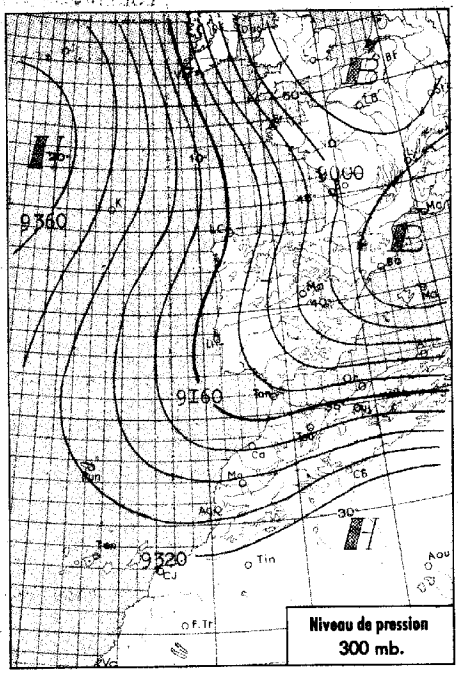

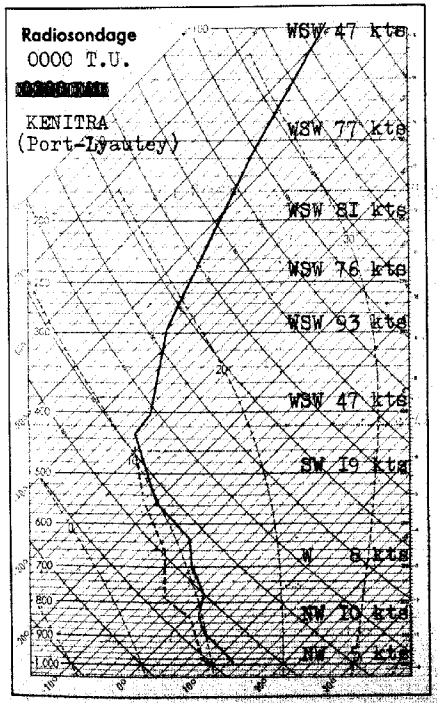

Analyse de la Situation à 0600 T.U.

Persistance d'un flux polaire froid de Nord-Ouest à Nord sur le Maroc, le centre d'action demeurant la dépression méditerranéenne, dont le centre s'est légèrement décalé vers l'Est.

Temps encore faiblement instable sur l'ensemble du Maroc, qui subit d'abondants passages nuageux accompagnés de quelques averses faibles éparses.

Vent variable faible, température sans changement.

Rectificatif à l'analyse du I5 Avril

IOème ligne :
Lire : ... à l'Est du méridien de Casablanca ...

LÉGENDE

Front chaud en surface — Front quasi-stationnaire
Front froid en surface — Occlusion
Front intertropical — A. — anticyclone — D. — dépression

Les autres lignes sont les isobares au niveau de la mer, cotées en millibars.

MINISTÈRE DES TRAVAUX PUBLICS

SERVICE MÉTÉOROLOGIQUE

ANNÉE 1958 — N°. I06

BULLETIN QUOTIDIEN DE RENSEIGNEMENTS DU MAROC

PUBLIÉ SOUS LA RESPONSABILITÉ DU DIRECTEUR DU SERVICE MÉTÉOROLOGIQUE

Situation générale à 0600 T.U. le I6 AVRIL I958

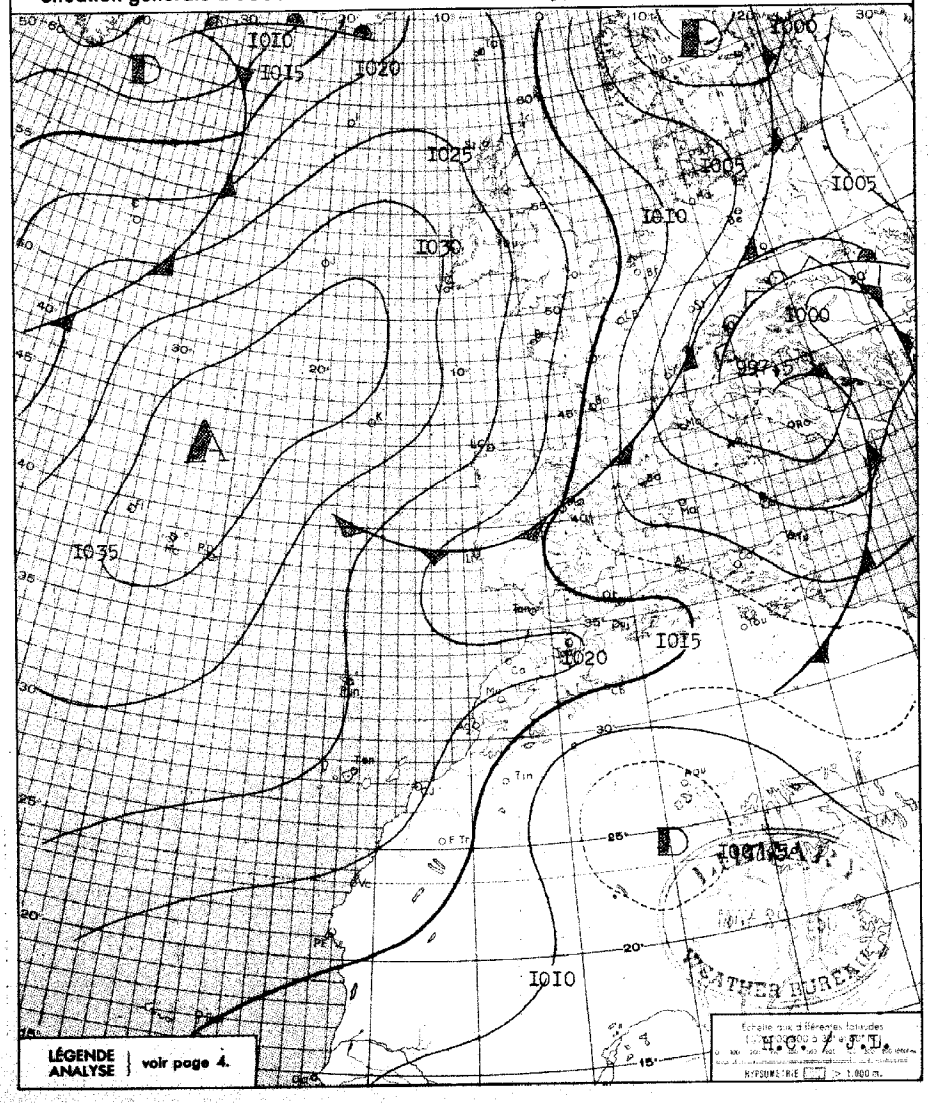

BULLETIN MÉTÉOROLOGIQUE DU MAROC DU I6 AVRIL I958

STATIONS	ALTITUDE (m) (de la cuvette du baromètre)	OBSERVATIONS DE 1800 TU la veille: Pression barométrique à 0 degré C et au niveau de la mer en millibars et dixièmes de millibars	Température de l'air en degré C	VENT: Direction	VENT: Vitesse en nœuds	Caractère du temps (voir légende)	Température du point de rosée en degré C	Hauteur de pluie tombée dans les 24 h. (de 6 à 6 h.) en millimètres	Maximum relevé à 18 h. la veille en degré C	Minimum relevé à 6 h. du matin en degrés C	OBSERVATIONS DE 0600 TU ce jour: Pression barométrique à 0 degré C et au niveau de la mer en millibars et dixièmes de millibars	Température de l'air en degré C	VENT: Direction	VENT: Vitesse en nœuds	Caractère du temps (voir légende)	Température du point de rosée en degré C
Tanger	86	I0I9,6	I5	WSW	I4	○	07	TR	I8	09	I0I8,I	II	S	I0	◐	08
Oujda	460	I0I7,0	I2	NNW	08	○	07		I5	05	I0I8,2	05	WSW	02	○	03
Kénitra (Port-Lyautey)	15	I0I9,3	I6	WNW	08	○	07		I7	08	I0I8,0	08	SSW	04	○	06
Tounhar	569	I0I8,4	II	W	30	○	06		I3	06	I020,4	06	W	I0	◐	04
Rabat	68	I0I9,8	I5	N	I0	○	06	8	I6	07	I0I9,0	08	S	08	○	06
Fès	414	I0I9,I	I3	WNW	04	◐	06		I6	05	I020,3	05	WSW	02	◐	04
Meknès	549	I0I9,3	II	NW	06	◐	05		I4	05	I020,0	05	C		○	05
Nouasseur	200	I020,I	I4	NNE	I0	◐	05		I7	03	I020,6	05	C		○	04
Casablanca	58	I020,8	I5	NNW	08	◐	06	TR	I7	08	I0I9,8	08	SSW	04	○	06
Ifrane (1)	1664		05	NE	I2	○	0I		07	-0I		00	C		=	00
Khouribga (1)	777		II	N	I6	◐	03		I5	0I		03	NNE	04	○	02
Safi	45	I0I9,4	I7	N	I6	◐	09		I9	08	I020,I	08	C		○	07
Kasba-Tadla	504	I0I6,9	I7	WNW	04	◐	02	2	I8	09	I0I9,5	09	WNW	02	◐	07
Midelt (1)	1520		I0	WNW	I6	◐	-04		I2	03		03	WSW	I6	◐	0I
Mogador	8	I0I9,I	I6	N	I7	○	I0		I7	I0	I0I9,9	II	NE	07	◐	08
Marrakech	466	I0I8,4	I6	NE	04	◐	02	TR	I8	I0	I02I,2	I0	C		◐	05
Agadir	19	I0I4,3	I8	W	I6	○	I0		20	I0	I0I5,7	I3	WNW	06	○	03
Ouarzazate (1)	1136		2I	C		○	-04		2I	09		09	NNW	I6	○	-02
Tindouf	432	I008,7	23	WNW	I6	○	05		25	II	I0II,5	II	WNW	I9	○	06
Fort-Trinquet	360	I0I5,0	22	N	I2	○	04		24	I2	I0I7,I	I2	NNW	I8	○	09
Colomb-Bechar (1)	770		2I	SW	06	○	-04		2I	II		II	N	I4	○	00
Oran	180	I0I6,0	I5	WSW	I0	○	05	3	I7	07	I0I5,0	09	C		◐	08
Porto	103	I020,0	I4	NNE	09	○	08		I5	07	I023,0	09	N	I0	◐	04
Cap St-Vincent	48	I0I9,2	I4	NW	I2	○	I3	2	I5	II	I0I8,6	II	N	02	○	II
Lisbonne	70	I0I8,4	I4	NNW	20	○	07		I6	I0	I0I9,4	I0	NNW	I3	○	06
Ponta Delgada	36	I033,7	I6	NE	I4	○	07		I7	09	I036,0	I2	NE	08	◐	07
Angra	31	I035,6	I6	NNE	08	◐	08		I7	I0	I038,2	I0	C		○	08
Horta	61	I034,8	I5	NE	08	◐	I0			I2	I037,0	I3	NNW	03	◐	09
Flores	40	I034,9	I7	SE	09	◐	08		I7	I4	I036,0	I4	ESE	07	○	I0
Funchal	110	I023,7	I5	N	II	◐	08	TR	I8	I3	I025,2	I3	N	I3	◐	06
Teneriffe	37	I020,2	I9	E	06	◐	09		2I							
Cap Juby	5	I020,I	I7	NNW	I4	○	I6		20	I3	I02I,2	I5	NNW	I8	◐	I4
Villa Cisneros	6	I0I8,8	22	N	I6	○	II		23	I9	I0I9,I		NNE	22	○	I2

(1) Pression réduite au niveau de la station.

SONDAGES AÉROLOGIQUES à 0500 TU

De gauche à droite, sous les noms de chaque station : Altitude en m.; direction d'où vient le vent; vitesse en nœuds.

CASA 0000 TU			OUJDA			LE TOUAHAR			RABAT			MEKNES			MARRAKECH			AGADIR		
500	NNE	I2							500	SW	I2							500	N	I2
I000	N	I2	I000	WNW	II	I000	W	I8	I000	NW	08	I000	NNW	08	I000	N	09	I000	NNW	I7
I500	N	I6	I500	WNW	II				I500	NW	I2	I500	NNW	I0	I500	ENE	03	I500	NNE	29
2000	NNE	I4	2000	WNW	29				2000	WNW	I4	2000	WSW	06				2000	N	29
2500	C		2500	WNW	27				2500	WNW	I0	2500	WSW	I2				2500	NNW	25
3000	NW	09							3000	NW	I4	3000	WSW	I7				3000	NNW	23
4000	WSW	06							4000	NNW	I2	4000	NNW	04						
5500	W	I4																		

Prévisions pour la journée du I7 AVRIL I958

Temps froid et instable sur l'ensemble du Maroc.

Ciel variable et averses éparses. Celles-ci seront relativement fréquentes et abondantes à l'Est du méridien de Tanger, faibles et assez rares à l'Ouest.

Température en faible baisse.

La mer sera peu agitée, la houle de Nord-Nord-Ouest faible I mètre.

BULLETIN D'ENNEIGEMENT

OUKAIMEDEN (ESSI) : 30 cm sur les pentes,
I0 cm sur le plateau.

OBSERVATIONS DES PORTS A 1800 TU la veille

STATIONS	ETAT DE LA MER	ETAT DE LA HOULE: Direction	Hauteur en mètres	Période en sec.	Tendance de la hauteur des vagues depuis la dernière observation
Cap Spartel (1600)	Agitée	WNW	I,50		Stationnaire
Mehedya	Calme	W	0,50	I0	Stationnaire
Casablanca	Belle	NW	0,50		Stationnaire
Safi	Belle	WNW	I,00	I2	Stationnaire
Mogador	Agitée	NW	2,00	04	Stationnaire
Agadir	Belle	WNW	I,00	I4	Stationnaire

OBSERVATIONS DES PORTS A 0900 TU ce jour

Cap Spartel	Belle	WNW	I,00		
Mehedya	Calme	W	0,50	06	
Casablanca	Calme	NW	0,50		
Mazagan	Peu agit.	WNW	I,00	I0	Stationnaire
Safi					
Mogador	Belle	NW	0,50	04	
Agadir	Calme	WNW	0,25	I4	

LÉGENDE pour le caractère du temps :

- ○ Ciel clair.
- ◐ Ciel peu nuageux.
- ◑ Ciel nuageux.
- ◒ Ciel couvert.
- ≡ Brouillard.
- = Brume.
- ∞ Brume sèche.
- • Pluie.
- , Bruine.
- * Neige.
- Averse de pluie.
- Averse de neige.
- Averse de grêle.
- TR Traces de pluie (moins de 0 mm. 1).
- Orage.
- < Eclairs.
- Tempête de sable.
- Poussières ou sable brassés par le vent.
- Tourbillon de poussières ou sable.
- Grains.
- C Vent calme.

Situation en altitude [redacted] à 0000TU le 17 AVRIL 1958

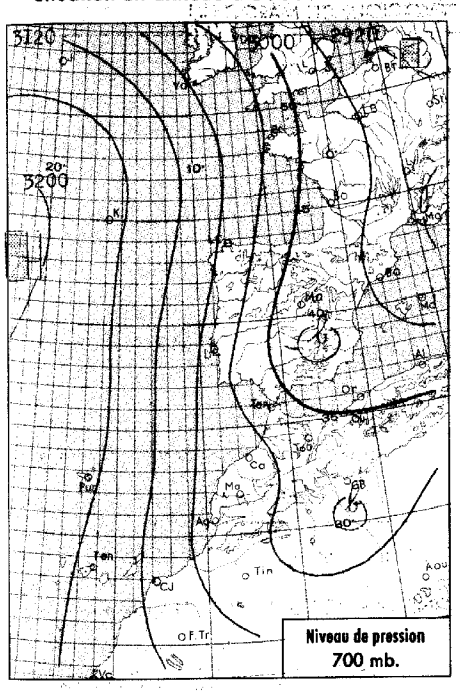

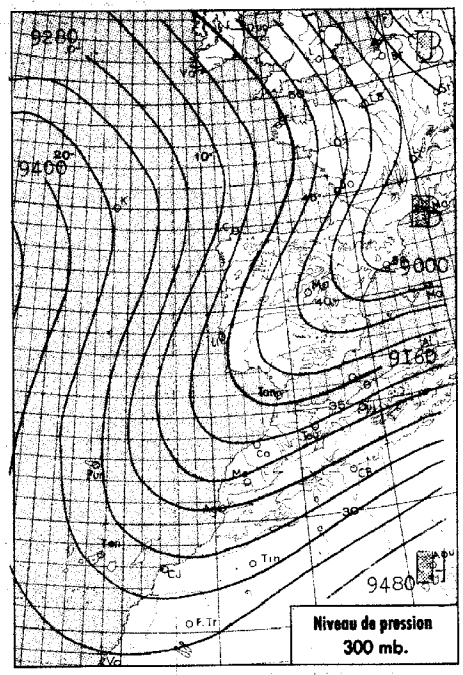

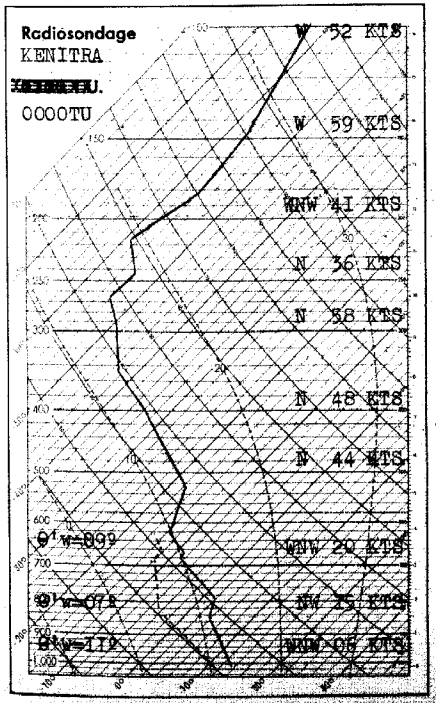

Analyse de la Situation à 0600 T.U.

Comblement de la dépression méditerranéenne, poussée anticyclonique sur un axe Açores-Allemagne.

Le flux polaire froid sur le Maroc prend ainsi une composante Nord-Est et l'affaissement commence à se manifester au sein de la masse d'air.

De larges éclaircies intéressent les régions à l'Ouest du méridien de Tanger, le temps demeurant instable à l'Est; avec ciel très nuageux et averses localement orageuses.

Vent de Nord faible.

Température sans changement.

LÉGENDE

- Front chaud en surface
- Front froid en surface
- Front intertropical
- Front quasi-stationnaire
- Occlusion
- A. — anticyclone
- D. — dépression

Les autres lignes sont les isobares au niveau de la mer, cotées en millibars.

MINISTÈRE DES TRAVAUX PUBLICS

SERVICE MÉTÉOROLOGIQUE

ANNÉE 1958 — N° 107

BULLETIN QUOTIDIEN DE RENSEIGNEMENTS DU MAROC

PUBLIÉ SOUS LA RESPONSABILITÉ DU DIRECTEUR DU SERVICE MÉTÉOROLOGIQUE

Situation générale à 0600 T.U. le 17 AVRIL 1958

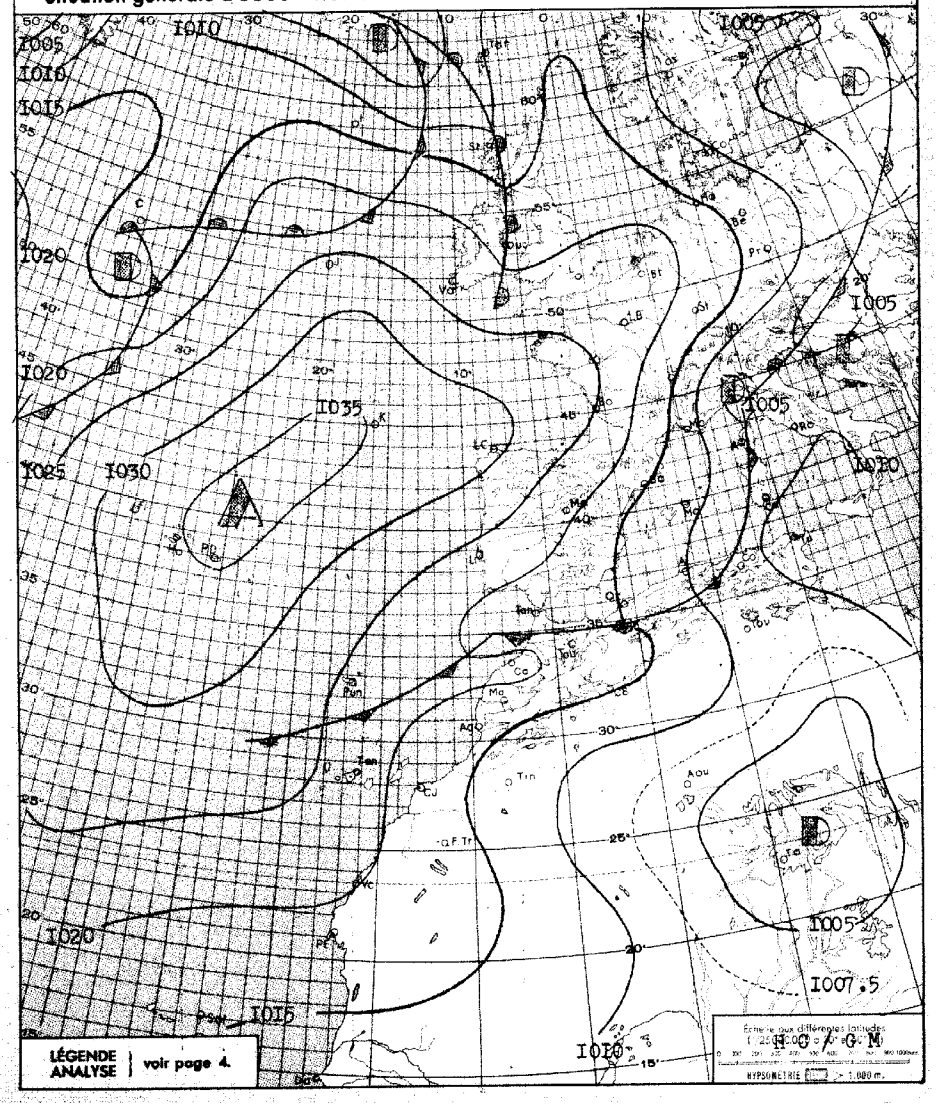

BULLETIN MÉTÉOROLOGIQUE DU MAROC DU I7 AVRIL I958

STATIONS	ALTITUDE (m) (de la cuvette du baromètre)	OBSERVATIONS DE 1800 TU la veille: Pression barométrique à 0 degré C et au niveau de la mer en millibars et dixièmes de millibars	Température de l'air en degré C	VENT: Direction	VENT: Vitesse en nœuds	Caractère du temps (voir légende)	Température du point de rosée en degré C	Hauteur de pluie tombée dans les 24 h. (de 6 à 6 h.) en millimètres	Maximum relevé à 18 h. la veille en degré C	Minimum relevé à 6 h. du matin en degrés C	OBSERVATIONS DE 0600 TU ce jour: Pression barométrique à 0 degré C et au niveau de la mer en millibars et dixièmes de millibars	Température de l'air en degré C	VENT: Direction	VENT: Vitesse en nœuds	Caractère du temps (voir légende)	Température du point de rosée en degré C
Tanger	86	I0I7.2	I6	WSW	I7	◍	I0		I8	I0	I0I9.4	II	NNE	02	○	07
Oujda	460	I0I4.3	I4	NW	08	○	04	II	I6	03	I0I8.5	03	WSW	04	◐	03
Kénitra (Port-Lyoutey)	15	I0I7.6	I7	WNW	08	○	I0		I8	I4	I0I8.4	I4	WSW	06	○	II
Touahar	569	I0I7.I	I0	WSW	23	◍	07	3	I2	08	I0I7.9	08	WSW	25	⛆	08
Rabat	68	I0I8.I	I5	NW	08	◐	09	TR	I7	09	I0I9.8	09	SW	06	○	08
Fès	414	I0I7.3	I3	NW	06	◍	08		I6	07	I0I8.6	08	WNW	I2	○	06
Meknès	549	I0I7.7	I2	NW	06	⛆	08	2	I4	07	I020.2	07	SSW	04	◐	07
Noussseur	200	I0I8.8	I5	N	I0	○	07		I8	05	I02I.3	06	C		○	04
Casablanca	58	I0I8.8	I6	WNW	I0	⛈	I0		I8	I0	I020.0	I0	SSW	04	○	08
Ifrane (1)	1664		05	W	I4	○	00		07	00		0I	W	I8	≡	0I
Khouribga (1)	777		I2	NW	I4	◍	03		I5	05		07	WSW	04	◐	06
Safi	45	I0I9.I	I6	NNW	I0	○	II		I8	09	I020.8	I2	C		◍	II
Kasba-Tadla	504	I0I7.7	I4	SW	04	○	04	I	I6	08	I02I.8	08	WNW	02	◐	07
Midelt (1)	1520		06	WSW	20	◐	-02	TR	09	02		02	WNW	24	◐	-0I
Mogador	8	I0I9.I	I6	NNW	I2	○	I2		I7	I2	I020.7	I3	NE	08	◍	I0
Marrakech	466	I0I8.4	I6	NE	06	◍	02		I7	09	I022.5	I0	NE	04	◍	08
Agadir	19	I0I4.3	I8	WNW	23	○	09		23	09	I0I7.3	09	C		○	07
Ouarzazate (1)	1136		I4	NNW	2I	○	-02		I6	04		05	C		○	-05
Tindouf	432	I008.5	2I	NW	I9	○	06		29	I0	I0I3.9	I0	WNW	I4	○	06
Fort-Trinquet	360	I0I4.6	20	N	I7	○	08		24	II	I0I8.2	II	N	I4	○	08
Colomb-Bechar (1)	770		I9	NNW	2I	◐			2I	I0		I0	NNW	I2	○	0I
Oran	180	I0I3.0	I6	WSW	I0	○	II	I2	I9	07	I0I5.7	08	S	06	○	07
Porto	103	I022.I	I5	NNE	I4	○	03		I6	03	I026.5	06	NNE	II	◐	02
Cap St-Vincent	48	I0I7.0		N	23	○			I5	09	I023.8	I0	NNW	02	○	08
Lisbonne	70	I0I8.6	I4	N	I2	◐	06		I6	07	I023.8	08	N	09	○	02
Ponta Delgada	36	I035.8	I6	NNE	I2	◐	08		I7	I3	I034.3	I3	ENE	08	◍	09
Angra	31	I036.8	I6	ENE	I0	○	II		I7	II	I034.8	II	C		○	09
Horta	61	I036.0	I8	SSE	06	○	II		I8	I3	I033.2	I4	SSE	08	◍	I0
Flores	40	I034.4	I7	SE	I2	◐	I0		I8	I5	I03I.0	I5	SE	I5	◍	I2
Funchal	110	I024.9	I7	N	I3	◐	09		I8	I5	I025.0	I5	N	I3	◐	08
Teneriffe	37	I022.2	I8	N	I9	⛆	06	2	20	I5	I0I2.0	I7	N	06	,	07
Cap Juby	5	I02I.0	I7	NNW	I6	∞	I7		20	I5	I02I.I	I6	N	I9	◐	I6
Villa Cisneros	6	I0I9.7	I9	NNE	24	$	09		22	II	I020.9	I6	NNE	20	○	I2

(1) Pression réduite au niveau de la station.

SONDAGES AÉROLOGIQUES à 0500 TU

De gauche à droite, sous les noms de chaque station : Altitude en m. ; direction d'où vient le vent ; vitesse en nœuds.

CASA 0000TU			OUJDA	RABAT-SALE	LE TOUAHAR	MEKNES			MARRAKECH			AGADIR		
500	NW	I5	PLUIE	NUAGES BAS	PLUIE et NUAGES BAS	I000	WSW	I6	I000	NE	08	500	N	06
I000	WNW	I2				I500	WSW	I6				I000	NNE	08
I500	WNW	I3				2000	WNW	27				I500	NNE	08
2000	WNW	I0				2500	W	27				2000	NNE	33
2500	WNW	09										2500	NNE	2I
												3000	NNE	25

Prévisions pour la journée du I8 AVRIL I958

Beau temps froid, clair à peu nuageux sur l'ensemble du Maroc.

Vent de Nord-Est modéré.

Température en baisse.

La mer sera peu agitée, la houle faible de Nord-Nord-Ouest I.50m à 2 mètres.

Bulletin d'enneigement

OUKAIMEDEN (ESSI) : 20cm sur les pentes.

OBSERVATIONS DES PORTS A 1800 TU la veille

STATIONS	ETAT DE LA MER	ETAT DE LA HOULE: Direction	Hauteur en mètres	Période en sec.	Tendance de la hauteur des vagues depuis la dernière observation
Cap Spartel (1600)	Peu agit.	W	I		Aggravation
Mehedya	Peu agit.	W	I	6	Stationnaire
Casablanca	Belle	NW	0.5		Stationnaire
Safi					
Mogador	Agitée	NW	I.5	4	Agg. légère
Agadir	Belle	WNW	I	I4	Stationnaire

OBSERVATIONS DES PORTS A 0900 TU ce jour

Cap Spartel	Peu agit.	NW	I		
Mehedya	Peu agit.	W	I	6	
Casablanca	Belle	NW	I		
Mazagan	Peu agit.	WNW	I.5	I0	Agg.légère
Safi	Belle	WNW	I	I2	Stationnaire
Mogador	Peu agit.	NW	2	4	
Agadir	Calme	WNW	0.5	I4	

LÉGENDE pour le caractère du temps :

- ○ Ciel clair.
- ◐ Ciel peu nuageux.
- ◑ Ciel nuageux.
- ◍ Ciel couvert.
- ≡ Brouillard.
- = Brume.
- ∞ Brume sèche.
- • Pluie.
- , Bruine.
- * Neige.
- ⛆ Averse de pluie.
- ⛆ Averse de neige.
- ⛈ Averse de grêle.
- TR Traces de pluie (moins de 0 mm. 1).
- ⛈ Orage.
- < Eclairs.
- ⛆ Tempête de sable.
- Poussières ou sable brassés par le vent.
- Tourbillon de poussières ou sable.
- Grains.
- C Vent calme.

Situation en altitude à 0000TU le I8 avril I958

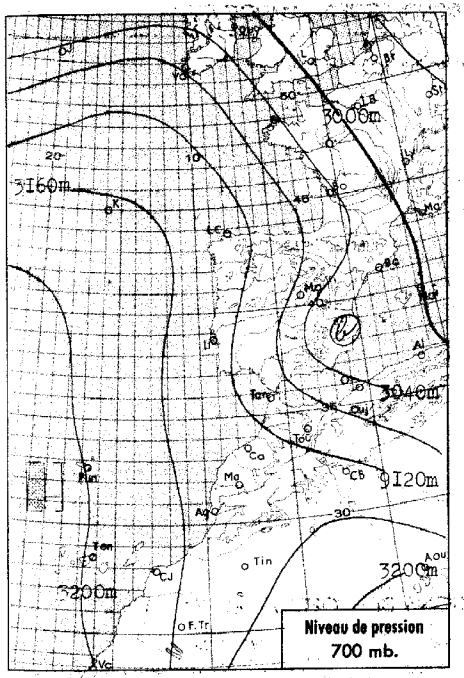

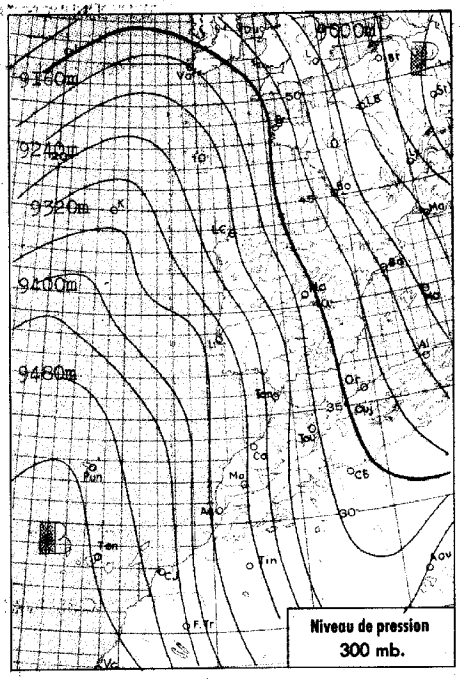



Analyse de la Situation à 0600 T.U.

Régime anticyclonique à faible gradient au voisinage du Maroc..

Persistance d'un flux polaire de Nord en altitude, avec subsidence très marquée.

Le ciel est clair sur l'ensemble du Maroc.

Vent de Nord-Nord-Est modéré sur la côte, variable faible dans l'intérieur du pays.

La température s'est abaissée de 2 à 4 **degrés** au cours des dernières 24 heures.

LÉGENDE

- Front chaud en surface
- Front quasi-stationnaire
- Front froid en surface
- Occlusion
- Front intertropical
- A. — anticyclone
- D. — dépression

Les autres lignes sont les isobares au niveau de la mer, cotées en millibars.

MINISTÈRE DES TRAVAUX PUBLICS

SERVICE MÉTÉOROLOGIQUE

ANNÉE 1958 N° I08

BULLETIN QUOTIDIEN DE RENSEIGNEMENTS DU MAROC

PUBLIÉ SOUS LA RESPONSABILITÉ DU DIRECTEUR DU SERVICE MÉTÉOROLOGIQUE

Situation générale à 0600 T.U. le I8 avril I958

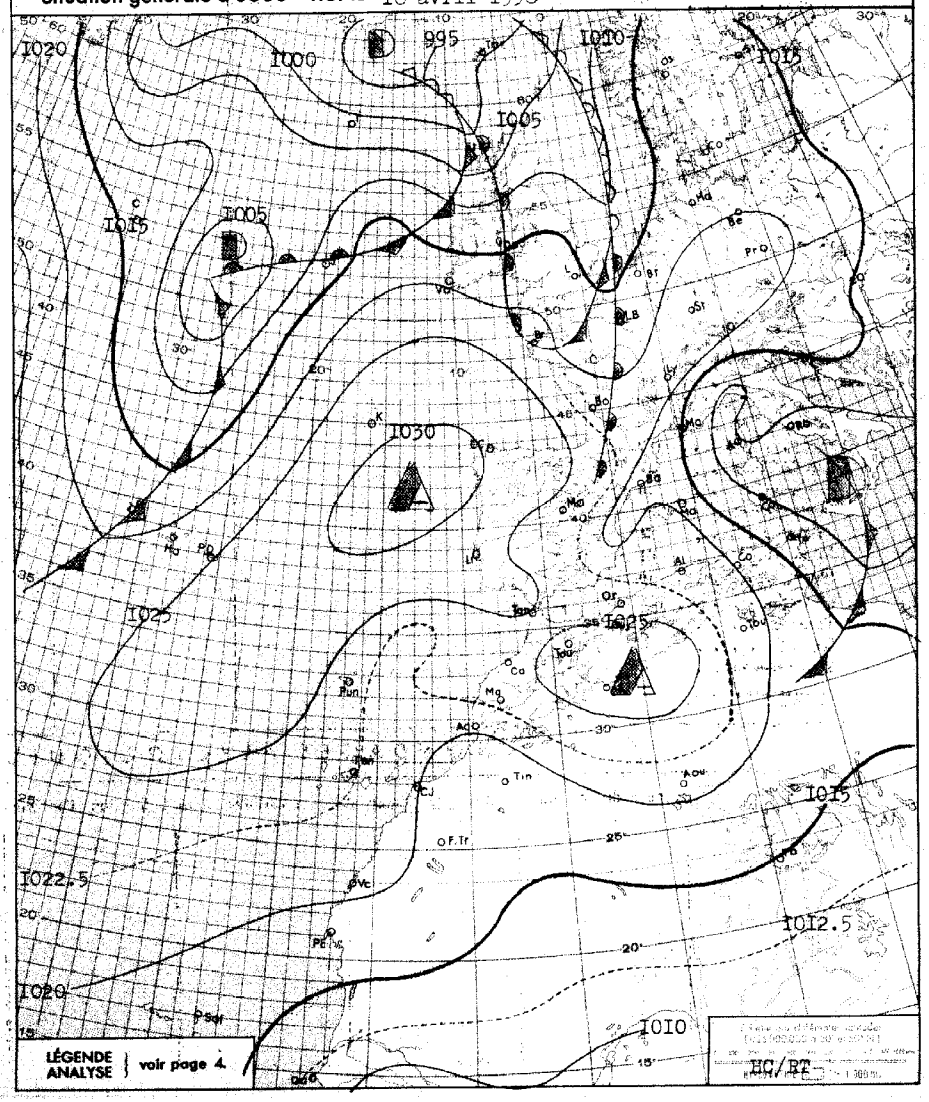

BULLETIN MÉTÉOROLOGIQUE DU MAROC DU I8 avril I958

STATIONS	ALTITUDE (m) (de la cuvette du baromètre)	OBSERVATIONS DE 1800 TU la veille: Pression barométrique à 0 degré C et au niveau de la mer en millibars et dixièmes de millibars	Température de l'air en degré C	VENT: Direction	VENT: Vitesse en nœuds	Caractère du temps (voir légende)	Température du point de rosée en degré C	Hauteur de pluie tombée dans les 24 h. (de 6 à 6 h.) en millimètres	Maximum relevé à 18 h. la veille en degré C	Minimum relevé à 6 h. du matin en degrés C	OBSERVATIONS DE 0600 TU ce jour: Pression barométrique à 0 degré C et au niveau de la mer en millibars et dixièmes de millibars	Température de l'air en degré C	VENT: Direction	VENT: Vitesse en nœuds	Caractère du temps (voir légende)	Température du point de rosée en degré C
Tanger	86	I022.4	I7	NNW	I0	○	03		I8	06	I025.0	07	ENE	04	○	05
Oujda	460	I02I.7	I2	C		◐	02	2	I3	02	I024.9	03	C		◐	02
Kénitra (Port-Lyautey)	15	I022.4	I5	NNW	I0	○	05		I8	05	I023.6	06	C		○	04
Touahar	569	I020.8	I3	SSW	24	◐	04	5	I5	03	I026.8	03	C		○	02
Rabat	68	I023.2	I4	N	I0	○	03		I7	06	I024.4	07	SSE	04	○	03
Fès	414	I02I.4	I5	WNW	06	◐	03	I	I7	0I	I026.9	0I	SW	02	○	00
Meknès	549	I02I.6	I2	WNW	08	◐	-03		I5	03	I026.3	03	SSW	02	○	0I
Nouasseur	200	I023.3	I5	NE	I0	○	02		I9	0I	I025.3	0I	C		○	-06
Casablanca	58	I023.2	I6	N	I0	○	05		I9	08	I024.2	08	C		○	03
Ifrane (1)	1664		06	W	I4	◐	-0I	2	07	-02		02	W	04	○	-05
Khouribga (1)	777		I4	N	I4	◐	00		I6	0I		02	NE	I0	○	-03
Safi	45	I020.7	I9	NE	22	○	0I		2I	08	I022.7	08	E	I6	○	04
Kasba-Tadla	504	I020.3	I8	WSW	04	◐	04		I8	05	I024.5	06	ENE	08	○	02
Midelt (1)	1520		08	WNW	I8	◐	-03		I0	00		02	WSW	06	○	-07
Mogador	8	I0I9.9	I7	N	25	○	09		I8	II	I02I.4	I2	NNE	I5	○	03
Marrakech	466	I020.2	I9	NNE	I0	○	03		20	06	I023.8	08	ESE	08	○	02
Agadir	19	I0I5.7	2I	SE	06	○	I0		23	08	I0I9.4	08	C		○	08
Ouarzazate (1)	1136		I9	NW	I9	◐	-02		22	05		06	SSW	02	○	-06
Tindouf	432	I0I2.I	25	SSE	04	○	08		25	I0	I0I8.8	I0	NW	08	○	04
Fort-Trinquet	360	I0I4.0	25	N	I6	○	08		26	I2	I0I9.2	I2	N	I2	○	II
Colomb-Bechar (1)	770		I5	NNW	23	◐	-06		I7	06		07	SSW	I0	○	-02
Oran	180	I020.4	I4	C		◐	06	I	I5	06	I022.8	07	S	04	◐	05
Porto	103	I026.0	I6	NNW	I7	○	08		I8	03	I028.0	04	C		○	0I
Cap St-Vincent	48	I023.9	I3	N	I9	○	II		I5	II	I025.I	I2	N	02	○	II
Lisbonne	70	I024.3	I5	NNW	I4	○	03		I8	06	I025.8	09	N	02	○	07
Ponta Delgada	36									I4	I026.5	I4	SSW	20	●	I0
Angra	31	I030.3	I6	SSE	I2	●	II	2	I8	II	I022.4	I5	SSW	I7	●	I2
Horta	61	I028.0	I7	NNE	24	●	I0	2	I7	I3	I020.4	I4	SSW	22	◐	II
Flores	40	I024.2	I6	NE	I9	●	I3	4	I7	I4	I0I8.2	I5	W	I4	◐	I3
Funchal	110	I026.0	I7	NE	II	◐	07		I9	II	I024.0	II	N	I2	○	08
Teneriffe	37	I022.3	I9	N	08	◐	07	TR	20	I6	I023.I	I7	N	I6	●	09
Cap Juby	5	I02I.2	I9	N	I8	◐	I7									
Villa Cisneros	6	I0I9.6	20	NNE	20	○	09				I020.9	I5	NNE	I2	○	I0

(1) Pression réduite au niveau de la station.

SONDAGES AÉROLOGIQUES à 0500 TU

De gauche à droite, sous les noms de chaque station : Altitude en m. ; direction d'où vient le vent ; vitesse en nœuds.

CASA 0000TU			RABAT-SALE			AGADIR			MARRAKECH			MEKNES			LE TOUAHAR			OUJDA		
500	NE	I6	500	NE	I0	500	C													
I000	NNE	I6	I000	NNE	I2	I000	ENE	I6	I000	ENE	I9	I000	NNW	04	I000	C		I000	WNW	20
I500	NE	I5	I500	NNE	I4	I500	ESE	I4	I500	ENE	04	I500	WSW	06	I500	C		I500	WNW	I6
2000	W	07	2000	NNE	I0	2000	NE	06	2000	ENE	II	2000	W	I7	2000	WSW	I5	2000	NW	I8
2500	NNE	I5	2500	NNE	I2	2500	NE	04	2500	ESE	08	2500	WNW	I7	2500	W	I6	2500	NW	24
3000	NNE	I8	3000	NNW	I4	3000	SSE	06	3000	ENE	04	3000	NNW	I6	3000	WNW	I7	3000	NW	20
4000	NNW	I0	4000	NNW	I6	4000	WNW	04	4000	E	06	4000	NNW	2I						

Prévisions pour la journée du I9 avril I958

Beau temps clair à peu nuageux sur l'ensemble du Maroc.

Vent de Nord à Nord-Est modéré sur les régions littorales, d'Est faible dans l'intérieur du pays.

Température en hausse.

La mer sera peu agitée, la houle de Nord-Nord-Ouest faible 0.50m à I mètre au Nord du Cap Cantin, Im à I.50m au Sud.

Bulletin d'enneigement

Oukaimeden (2SSI): 20cm de neige sur les pentes.

OBSERVATIONS DES PORTS A 1800 TU la veille

STATIONS	ETAT DE LA MER	ETAT DE LA HOULE: Direction	Hauteur en mètres	Période en sec.	Tendance de la hauteur des vagues depuis la dernière observation
Cap Spartel (1600)	Agitée	NW	I		Stationnaire
Mehedya	Agitée	W	I.50	I0	Stationnaire
Casablanca	Belle	NW	I		Stationnaire
Safi	Belle	WNW	I	I2	Stationnaire
Mogador	Agitée	NW	2.50	04	Stationnaire
Agadir	Calme	WNW	0.25	I4	Stationnaire

OBSERVATIONS DES PORTS A 0900 TU ce jour

Cap Spartel	Calme	WNW	I		
Mehedya	Belle	W	I		
Casablanca	Belle	NW	I		
Mazagan	Peu agit.	WNW	I.50	I0	Aggravation
Safi	Belle	WNW	I	I2	
Mogador	Agitée	NW	2	04	
Agadir	Calme	WNW	0.25	I4	

LÉGENDE pour le caractère du temps :

- ○ Ciel clair.
- ◐ Ciel peu nuageux.
- ◑ Ciel nuageux.
- ● Ciel couvert.
- ≡ Brouillard.
- = Brume.
- ∞ Brume sèche.
- · Pluie.
- ‣ Bruine.
- * Neige.
- ▽ Averse de pluie.
- ▽ Averse de neige.
- ▽ Averse de grêle.
- TR Traces de pluie (moins de 0 mm. I).
- ⚠ Orage.
- < Eclairs.
- Tempête de sable.
- Poussières ou sable brassés par le vent.
- Tourbillon de poussières ou sable.
- ∀ Grains.
- C Vent calme.

Situation en altitude [redacted] à 0000 T.U. le I9 AVRIL I958

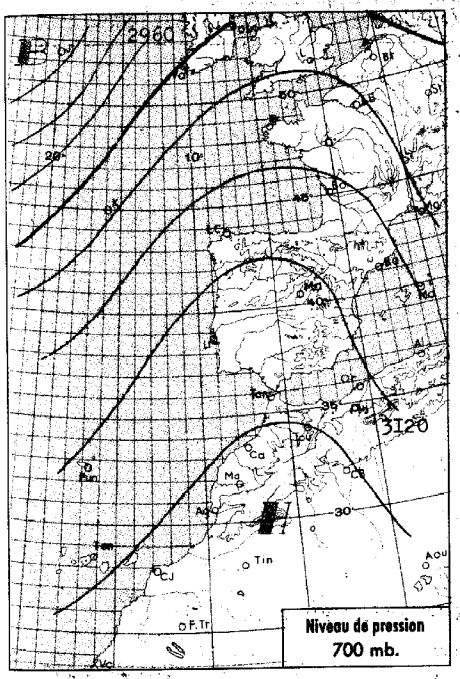

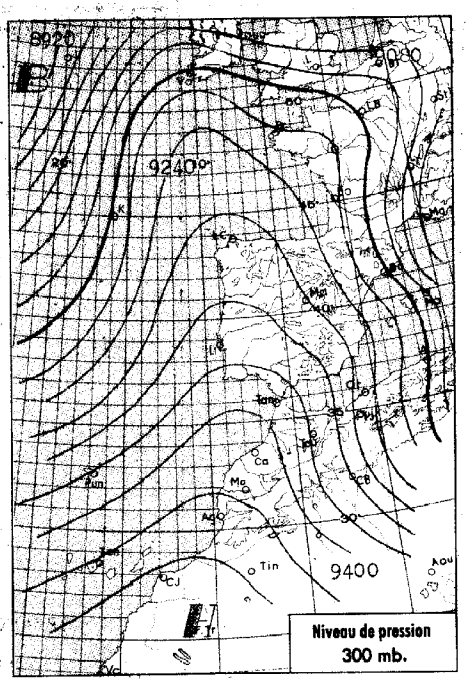

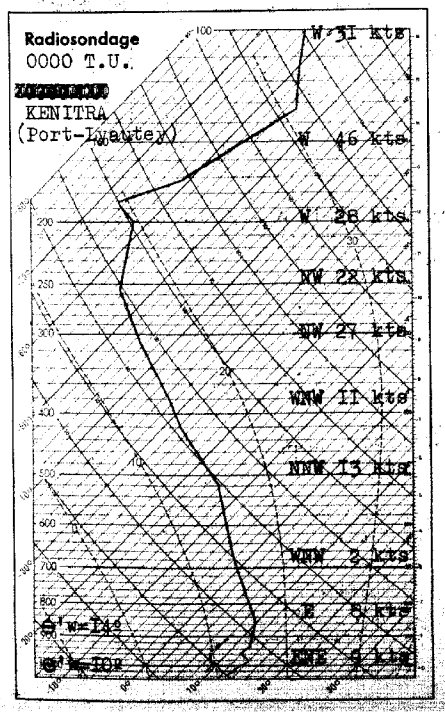

Analyse de la Situation à 0600 T.U.

Effondrement de l'anticyclone au large du Portugal devant un thalweg polaire qui se décale vers l'Est à une vitesse de 25 noeuds environ.

Le temps demeure clair sur l'ensemble du Maroc.

Vent variable faible en général, Est modéré sur l'extrême Nord.

Température en hausse.

LÉGENDE

- Front chaud en surface
- Front quasi-stationnaire
- Front froid en surface
- Occlusion
- Front intertropical
- A. — anticyclone
- D. — dépression

Les autres lignes sont les isobares au niveau de la mer, cotées en millibars.

MINISTÈRE DES TRAVAUX PUBLICS

SERVICE MÉTÉOROLOGIQUE

ANNÉE 1958 N° I09

BULLETIN QUOTIDIEN DE RENSEIGNEMENTS DU MAROC

PUBLIÉ SOUS LA RESPONSABILITÉ DU DIRECTEUR DU SERVICE MÉTÉOROLOGIQUE

Situation générale à 0600 T.U. le I9 AVRIL I958

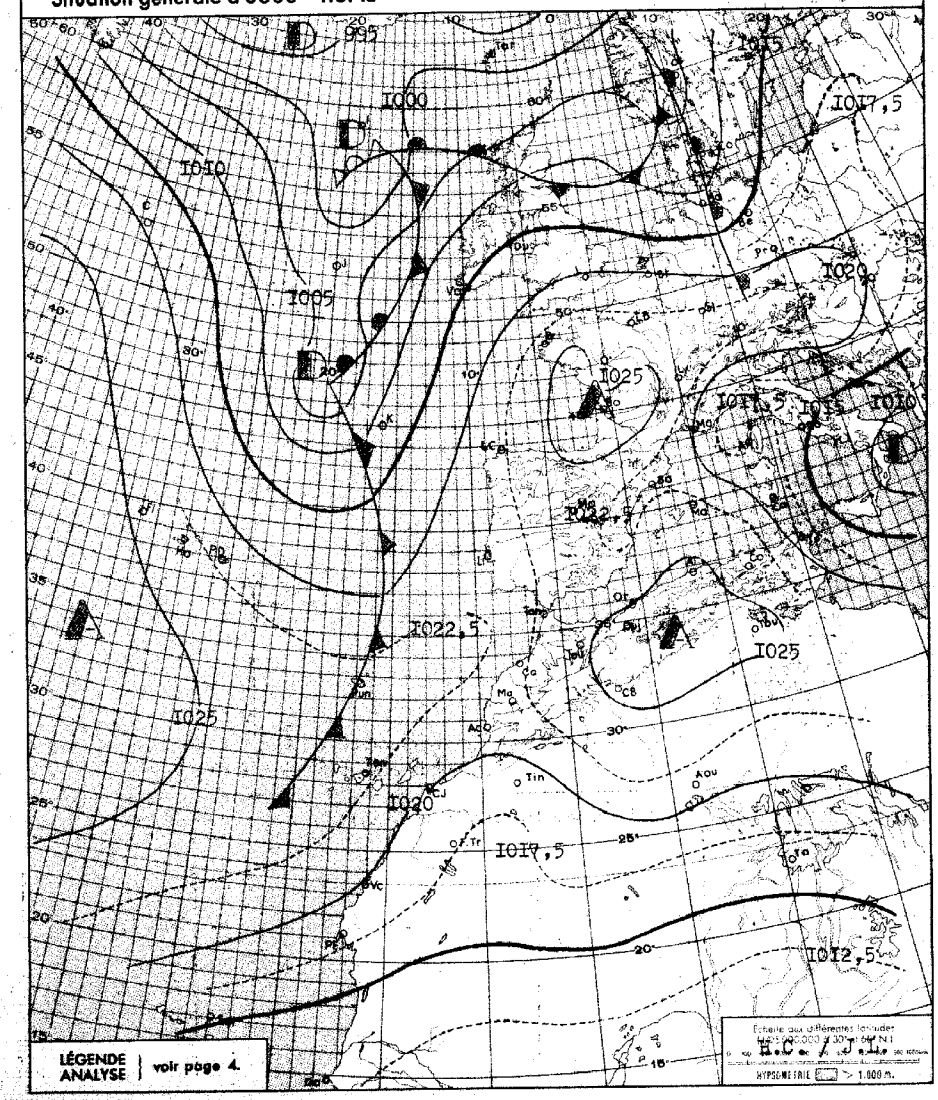

BULLETIN MÉTÉOROLOGIQUE DU MAROC DU I9 AVRIL I958

STATIONS	ALTITUDE (m) (de la cuvette du baromètre)	OBSERVATIONS DE 1800 TU la veille: Pression barométrique à 0 degré C et au niveau de la mer en millibars et dixièmes de millibars	Température de l'air en degré C	VENT: Direction	VENT: Vitesse en nœuds	Caractère du temps (voir légende)	Température du point de rosée en degré C	Hauteur de pluie tombée dans les 24 h. (de 6 à 6 h.) en millimètres	Maximum relevé à 18 h. la veille en degré C	Minimum relevé à 6 h. du matin en degré C	OBSERVATIONS DE 0600 TU ce jour: Pression barométrique à 0 degré C et au niveau de la mer en millibars et dixièmes de millibars	Température de l'air en degré C	VENT: Direction	VENT: Vitesse en nœuds	Caractère du temps (voir légende)	Température du point de rosée en degré C
Tanger	86	I023,9	I8	WNW	06	○	07		I8	09	I022,2	09	ESE	06	○	04
Oujda	460	I025,0	I4	N	02	◐	06		I6	0I	I027,I	03	C		○	00
Kénitra (Port-Lyautey)	15	I022,5	I7	N	I4	○	09		20	05	I020,I	05	C		○	05
Touahar	569	I022,9	I6	E	I6	○	06		I7	07	I024,9	07	ESE	26	○	06
Rabat	68	I022,5	I6	NNE	I6	○	07		I9	08	I020,6	08	SSE	04	○	06
Fès	414	I022,6	I7	C		○	04		I8	08	I022,9	09	NE	06	○	05
Meknès	549	I022,4	I7	ENE	04	○	04		I8	06	I023,2	06	ESE	08	○	03
Nouasseur	200	I023,I	I7	E	I0	○	05		20	03	I02I,I	03	C		○	-02
Casablanca	58	I023,2	I7	NNE	I2	○	08		I8	07	I020,7	07	S	04	○	05
Ifrane (1)	1664		II	N	06	○	-0I		I4	02		08	SSE	02	○	-07
Khouribga (1)	777		I9	NNE	I0	◐	-0I		2I	05		09	ESE	08	○	-0I
Safi	45	I020,7	20	NE	20	○	09		24							
Kasba-Tadla	504	I0I9,0	23	W	02	○	0I		24	08	I023,I	08	ESE	06	○	03
Midelt (1)	1520		I6	WSW	I6	○	-I0		I8	00		0I	C		○	-06
Mogador	8	I020,5	I7	NNW	I9	○	I2		I8	I5	I020,I	I5	SW	I0	○	I5
Marrakech	466	I020,3	23	C		◐	03		24	09	I022,3	09	ESE	08	○	07
Agadir	19	I0I9,7	I9	WSW	04	○	I3		20	09	I02I,3	II	ESE	04	●	09
Ouarzazate (1)	1136		23	SW	08	◐	-03		24	07		08	N	02	○	0I
Tindouf	432	I0I5,9	27	SW	06	○	00		27	II	I0I9,2	I8	SE	06	○	-06
Port-Trinquet	360	I0I5,5	27	C		○	04		28	I5	I0I8,8	I5	C		○	09
Colomb-Bechar (1)	770		20	WSW	06	○	-02			I0		II	ENE	06	○	
Oran	180	I025,0	I4	NNW	06	◐	07	I	I7	04	I024,9	05	SSE	02	○	04
Porto	108	I025,4	I8	NNW	05	○	I0		I9	05	I022,6	06				06
Cap St-Vincent	48	I025,2	I5	C		○	I3		I7	II	I02I,9	I2	C		○	I0
Lisbonne	70	I024,I	I9	WNW	I0	○	04		2I	09	I022,2	09	NE	04	○	04
Ponta Delgada	36	I02I,8	I7				06		I7	[illegible]	I022,2	I3	NW	I8	◐	09
Angra	31	I02I,2	I7	WNW	I4	◐	I0	TR	I9	I3	I022,5	I3	WNW	I4	◐	07
Horta	61	I022,I	I7	NW	06	◐	I0	0,5	I8		I024,I	II	NNW	04	◐	07
Flores	40	I023,0	I5	NW	I5	◐	II		I7	I3	I024,0	I4	WNW	20	◐	09
Funchal	110	I0I4,0	I6	NE	03	◐	I0	TR	I8	I3	I022,0	I3	NE	03	◐	I2
Teneriffe	37	I02I,8	20	N	I8	○	08			I4	I02I,2	I6	WNW	06	◐	06
Cap Juby	5															
Villa Cisneros	6	I0I9,8	20	NW		○	I2			I4	I020,2	I5	NNE	2I	○	I2

(1) Pression réduite au niveau de la station.

SONDAGES AÉROLOGIQUES à 0500 TU

De gauche à droite, sous les noms de chaque station : Altitude en m.; direction d'où vient le vent; vitesse en nœuds.

CASA 0000 TU			OUJDA			LE TOUAHAR			RABAT			MEKNES			MARRAKECH			AGADIR		
500	NE	22							500	E	08							500	ENE	08
I000	ESE	05	I000	ESE	I0	I000	ENE	I3	I000	ESE	04	I000	SSE	I0				I000	ESE	08
I500	NNE	04	I500	E	I2	I500	ESE	I8	I500	SSW	08	I500	SSW	I2	I500	ESE	08	I500	SE	I0
2000	W	08	2000	ESE	04	2000	ENE	06	2000	SSE	04	2000	S	I2	2000	NW	C3	2000	S	I0
2500	WSW	II	2500	WNW	02				2500	WSW	08	2500	SSW	04	2500	WSW	04	2500	S	I0
3000	WSW	04	3000	S	I0				3000	WSW	08	3000	WSW	I0	3000	S	07			
4000	ESE	04							4000	SW	08	4000	SW	I6	4000	SSE	09			
									5500	NNW	04									

Prévisions pour la journée du 20 AVRIL I958

Temps chaud et orageux sur le Maroc occidental, où le ciel nuageux à très nuageux donnera lieu dans la soirée à quelques faibles ondées.

Beau temps peu nuageux sur le Maroc oriental.

Vent de Sud à Sud-Ouest faible à modéré.

Température en hausse sensible.

La mer sera belle, la houle faible de Nord-Ouest I mètre.

BULLETIN D'ENNEIGEMENT

OUKAIMEDEN (ESSI) : 20 cm sur les pentes

OBSERVATIONS DES PORTS A 1800 TU la veille

STATIONS	ETAT DE LA MER	ETAT DE LA HOULE: Direction	Hauteur en mètres	Période en sec.	Tendance de la hauteur des vagues depuis la dernière observation
Cap Spartel (1600)	Calme	WNW	0,50		Stationnaire
Mehedya	Belle	W	I	08	Stationnaire
Casablanca	Peu agit.	NW	I		Stationnaire
Safi	Belle	WNW	I	I2	Stationnaire
Mogador	Agitée	NW	2,50	04	Stationnaire
Agadir	Calme	WSW	I	I4	Stationnaire

OBSERVATIONS DES PORTS A 0900 TU ce jour

Cap Spartel	Mer agitée dans le détroit				
Mehedya	Calme	W	0,50	06	
Casablanca	Belle	NW	0,50		
Mazagan					
Safi					
Mogador	Peu agit.	W	I,50	04	
Agadir	Calme	WNW	0,25	I4	

LÉGENDE pour le caractère du temps :

- ○ Ciel clair.
- ◐ Ciel peu nuageux.
- ◑ Ciel nuageux.
- ● Ciel couvert.
- ≡ Brouillard.
- = Brume.
- ∞ Brume sèche.
- · Pluie.
- ' Bruine.
- * Neige.
- ▽ Averse de pluie.
- ▽ Averse de neige.
- ▽ Averse de grêle.
- TR Traces de pluie (moins de 0 mm. I).
- ⊓ Orage.
- < Eclairs.
- Tempête de sable.
- Poussières ou sable brassés par le vent.
- Tourbillon de poussières ou sable.
- V Grains.
- C Vent calme.

Situation en altitude ~~à 0300 T.U. le~~ à 0000TU le 20 AVRIL 1958

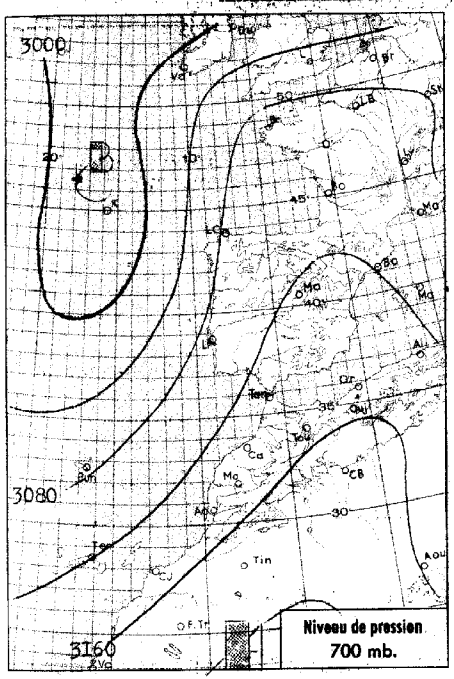

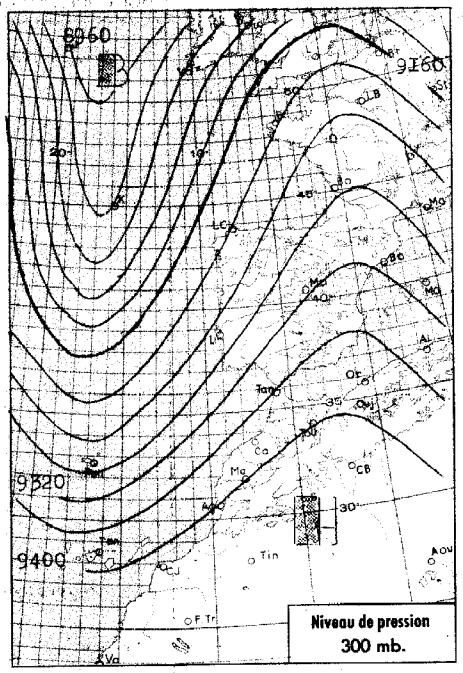

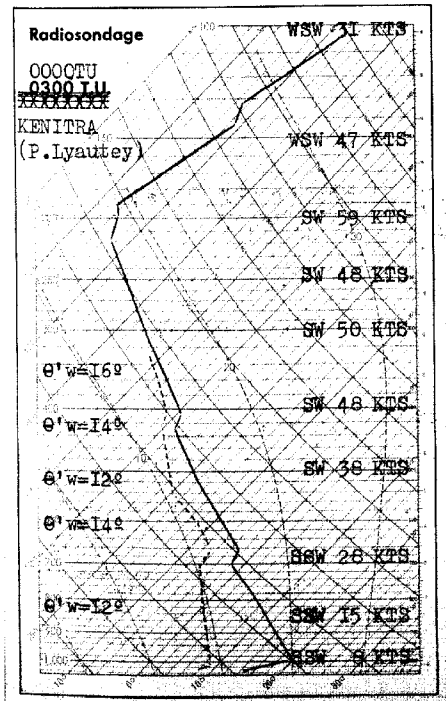

Analyse de la Situation à 0600 T.U.

Une faible dépression s'étend au large immédiat des côtes Portugaises et Marocaines, liée à une goutte d'air froid expulsée du front polaire

Flux de Sud-Ouest d'air tropical maritime au-dessus du Maroc, donnant des nuages élevés et moyens assez abondants. On note également des stratocumulus matinaux sur les régions littorales.

Vent variable faible, secteur Sud dominant.

Température en hausse.

LÉGENDE

Front chaud en surface — Front quasi-stationnaire
Front froid en surface — Occlusion
Front intertropical — A. — anticyclone — D. — dépression

Les autres lignes sont les isobares au niveau de la mer, cotées en millibars.

MINISTÈRE DES TRAVAUX PUBLICS

SERVICE MÉTÉOROLOGIQUE

ANNÉE 1958 — N° 110

BULLETIN QUOTIDIEN DE RENSEIGNEMENTS DU MAROC

PUBLIÉ SOUS LA RESPONSABILITÉ DU DIRECTEUR DU SERVICE MÉTÉOROLOGIQUE

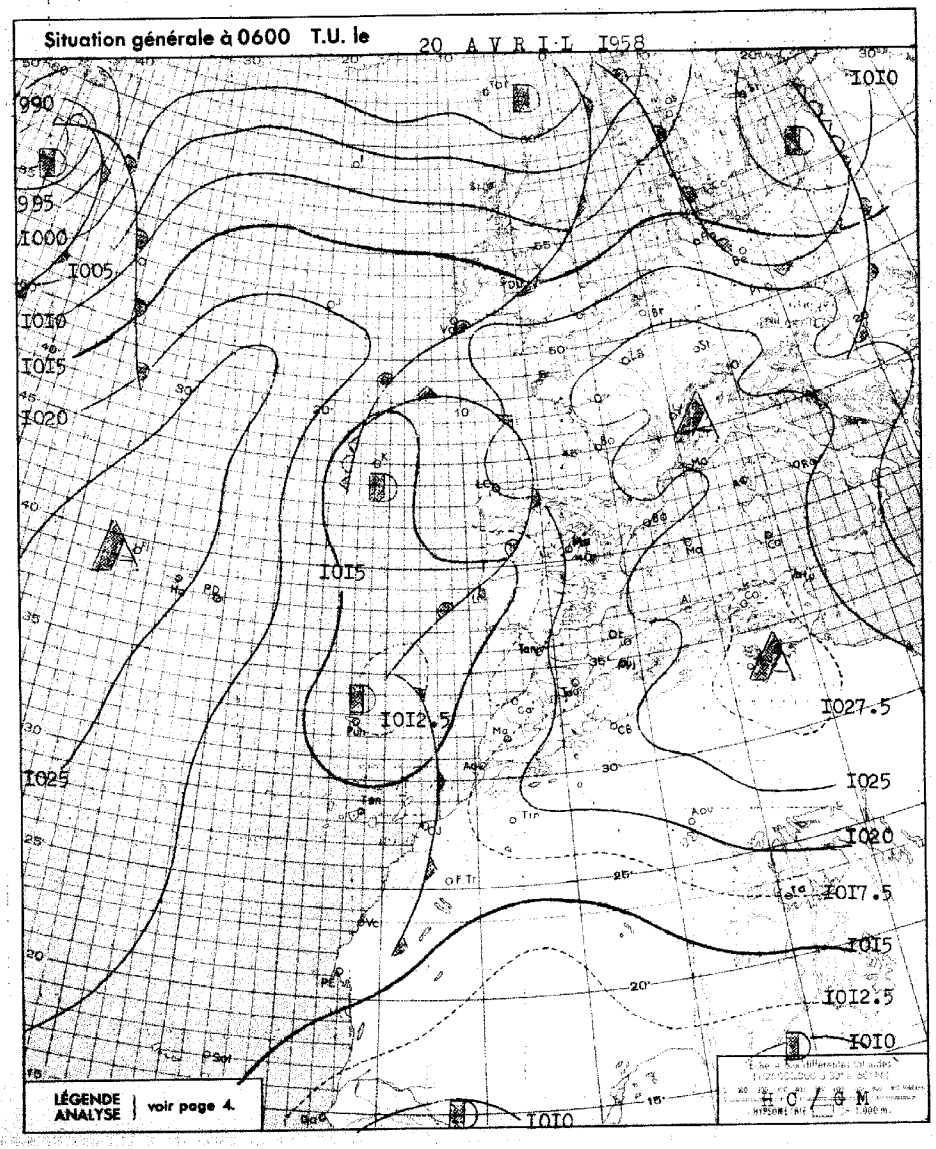

BULLETIN MÉTÉOROLOGIQUE DU MAROC DU 20 AVRIL 1958

STATIONS	ALTITUDE (m) (de la cuvette du baromètre)	OBSERVATIONS DE 1800 TU la veille: Pression barométrique à 0 degré C et au niveau de la mer en millibars et dixièmes de millibars	Température de l'air en degré C	VENT: Direction	VENT: Vitesse en nœuds	Caractère du temps (voir légende)	Température du point de rosée en degré C	Hauteur de pluie tombée dans les 24 h. (de 6 à 6 h.) en millimètres	Maximum relevé à 18 h. la veille en degré C	Minimum relevé à 6 h. du matin en degrés C	OBSERVATIONS DE 0600 TU ce jour: Pression barométrique à 0 degré C et au niveau de la mer en millibars et dixièmes de millibars	Température de l'air en degré C	VENT: Direction	VENT: Vitesse en nœuds	Caractère du temps (voir légende)	Température du point de rosée en degré C
Tanger	86	1019.4	20	ESE	12	◐	06		23	13	1018.3	13	ENE	12	◐	09
Oujda	460	1020.6	20	NE	08	○	06		24	07	1022.7	07	C		◐	05
Kénitra (Port-Lyautey)	15	1017.2	22	C		◐	12		26	12	1016.5	12	C		◐	11
Touahar	569	1018.8	20	C		○	12		21	10	1021.1	10	ESE	26	◐	06
Rabat	68	1018.0	22	NNW	04	◐	06		25	12	1016.9	13	SSW	02	◐	12
Fès	414	1018.2	23	NE	04	◐	10		24	12	1018.5	12	ENE	06	◐	06
Meknès	549	1017.8	23	NW	06	○	03		25	10	1017.8	10	ENE	02	○	06
Nouasseur	200	1018.5	22	NW	08	◐	09		27	09	1018.7	09	C		◐	09
Casablanca	58	1019.2	20	W	08	◐	10		22	13	1017.4	13	WSW	06	◐	13
Ifrane (1)	1664		14	N	06	○	03		17	07						
Khouribga (1)	777		22	NW	17	◐	06		26	10		14	ESE	08	◐	10
Safi	45									13	1017.1	14	C		◐	12
Kasba-Tadla	504	1015.2	26	SW	02	○	02		28	12	1017.4	13	ESE	04	◐	07
Midelt (1)	1520		19	WNW	16	○	-06		22							
Mogador	8	1020.3	17	WNW	07	◐	15		20							
Marrakech	466	1018.5	23	NW	14	◐	08		28	12	1019.1	12	WSW	08	○	10
Agadir	19	1019.3	17	SW	12	◐	14		20	11	1017.6	11	ENE	02	≡	11
Ouarzazate (1)	1136		23	S	12	○	-01		25	13		13	S	04	○	-03
Tindouf	432	1015.8	28	SSE	06	○	-01		29	15	1018.2	15	SSE	08	○	-05
Fort-Trinquet	360	1014.0	30	SE	10	○	-05		31	15	1016.1		C		○	08
Colomb-Bechar (1)	770		23	S	08	○	-04		23	15		15	ENE	06	◐	-02
Oran	180	1021.5	19	NW	06	○	12		22	08	1020.9	09	C		○	08
Porto	103	1019.9	16	C		◐	06		19	07	1017.0	08	E	06	◐	08
Cap St-Vincent	48	1018.3	17	SE	04	◐	17		17	13	1015.9	14	SW	04	◐	11
Lisbonne	70	1017.4	19	WSW	08	◐	06		22	08	1015.5	09	NE	06	=	08
Ponta Delgada	36	1020.5	16	WNW	18	○	10	13	17	11	1023.5	12	NNE	16	○	08
Angra	31	1021.5	14	NW	18	◐	08	6	16	12		13	N	08	◐	09
Horta	61	1023.2	17	NNW	17	○	09	3	17	13	1026.5	13	NNE	10	○	09
Flores	40	1025.7	16	NW	20	○	10		16	12	1028.2	12	NNE	02	○	08
Funchal	110	1017.8	18	SW	09	◐	12	TR	19							
Teneriffe	37										1017.9	16	WNW	08	○	11
Cap Juby	5															
Villa Cisneros	6	1019.0	19	NNE	20	○	14		22		1018.0	15	NNE	18	○	14

(1) Pression réduite au niveau de la station.

SONDAGES AÉROLOGIQUES à 0500 TU

De gauche à droite, sous les noms de chaque station : Altitude en m. ; direction d'où vient le vent ; vitesse en nœuds.

CASA 0000TU			OUJDA			LE TOUAHAR	RABAT-SALE			MEKNES			MARRAKECH			AGADIR		
500	SSW	15					500	SSW	06							500	ENE	10
1000	S	14	1000	SW	02	VENT RABATTANT	1000	S	08	1000	ESE	19	1000	C		1000	SE	10
1500	WSW	25					1500	SSW	16	1500	NNE	11	1500	WSW	07	1500	S	21
2000	SW	45					2000	SW	19	2000	E	15	2000	SSW	30	2000	SSW	37
2500	SW	43					2500	SSW	14	2500	ESE	09	2500	SSW	44	2500	SSW	45
3000	SSW	40					3000	SSE	27	3000	SSW	11	3000	SSW	28			
							4000	SSW	27	4000	SW	11						

Prévisions pour la journée du 21 AVRIL 1958

Temps orageux sur l'ensemble du Maroc, avec ciel variable et averses éparses, généralement faibles.

Vent de Sud-Ouest faible à modéré.

Température en faible baisse.

La mer sera peu agitée, la houle de Nord-Ouest faible 1 mètre.

Bulletin d'enneigement

OUKAIMEDEN (ESSI) : 20cm sur les pentes.

OBSERVATIONS DES PORTS A 1800 TU la veille

STATIONS	ETAT DE LA MER	ETAT DE LA HOULE: Direction	Hauteur en mètres	Période en sec.	Tendance de la hauteur des vagues depuis la dernière observation
Cap Spartel (1600)	Agitée dans le détroit				
Mehedya	Belle	W	1	8	Stationnaire
Casablanca					
Safi					
Mogador					
Agadir					

OBSERVATIONS DES PORTS A 0900 TU ce jour

Cap Spartel	Agitée dans le détroit				
Mehedya	Calme	W	0.5	6	
Casablanca	Belle	NW	0.5		Stationnaire
Mazagan					
Safi	Belle	WNW	0.5	12	Stationnaire
Mogador					
Agadir					

LÉGENDE pour le caractère du temps :

- ○ Ciel clair.
- ◐ Ciel peu nuageux.
- ◑ Ciel nuageux.
- ◐ Ciel couvert.
- ≡ Brouillard.
- = Brume.
- ∞ Brume sèche.
- · Pluie.
- , Bruine.
- * Neige.
- ▽ Averse de pluie.
- ▽ Averse de neige.
- ▽ Averse de grêle.
- TR Traces de pluie (moins de 0 mm. 1).
- ⚡ Orage.
- < Eclairs.
- Tempête de sable.
- Poussières ou sable brassés par le vent.
- Tourbillon de poussières ou sable.
- V Grains.
- C Vent calme.

Situation en altitude à [redacted] à 0000 T.U. le 2I AVRIL I958

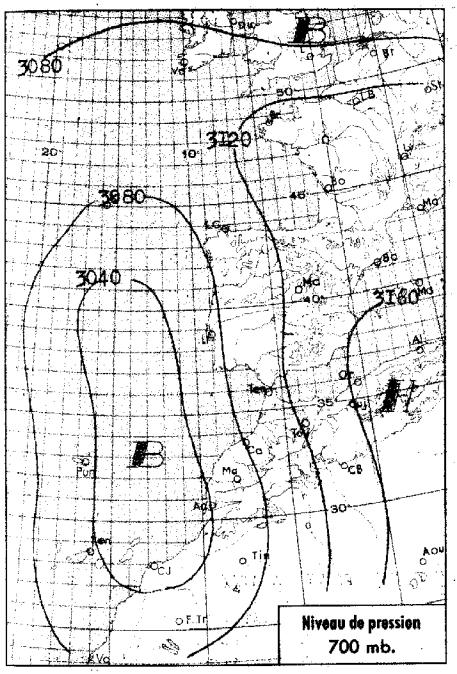

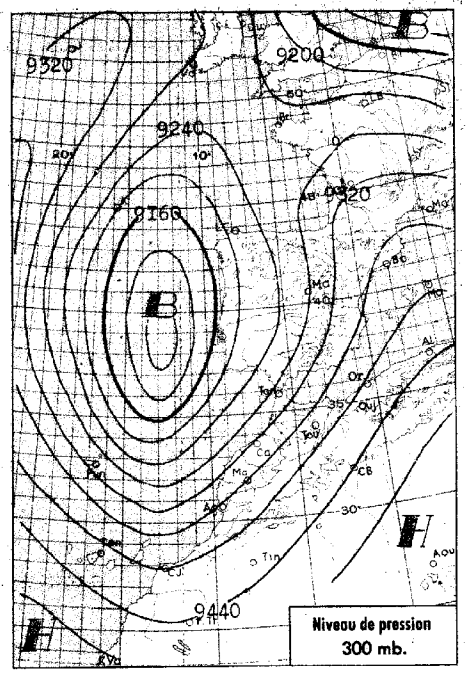

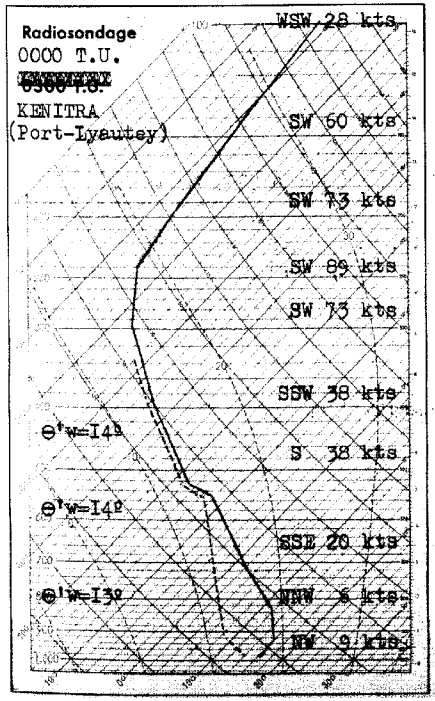

Analyse de la Situation à 0600 T.U.

La dépression liée à une goutte d'air froid expulsée le I9 Avril du front polaire est venue se centrer au voisinage immédiat du Maroc où le temps a continué à s'aggraver.

Ciel très nuageux à l'Ouest du méridien de Tanger, donnant lieu à des orages accompagnés d'averses encore faibles.

Ciel peu nuageux à l'Est.

Vent variable faible en général, Sud à Sud-Ouest dominant.

Température sans changement.

LÉGENDE

Front chaud en surface — Front quasi-stationnaire
Front froid en surface — Occlusion
Front intertropical — A. — anticyclone — D. — dépression

Les autres lignes sont les isobares au niveau de la mer, cotées en millibars.

MINISTÈRE DES TRAVAUX PUBLICS

SERVICE MÉTÉOROLOGIQUE

ANNÉE 1958 N° III

BULLETIN QUOTIDIEN DE RENSEIGNEMENTS DU MAROC

PUBLIÉ SOUS LA RESPONSABILITÉ DU DIRECTEUR DU SERVICE MÉTÉOROLOGIQUE

Situation générale à 0600 T.U. le 2I AVRIL I958

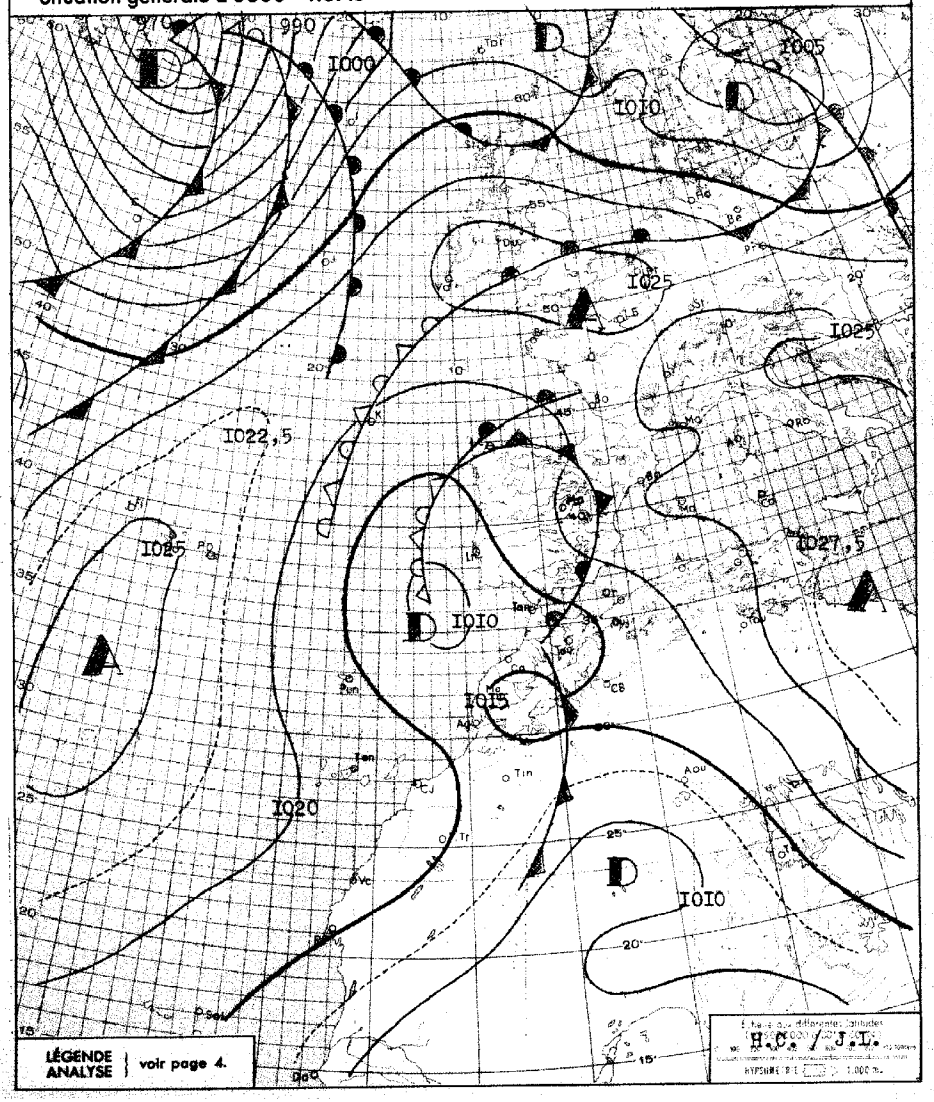

BULLETIN MÉTÉOROLOGIQUE DU MAROC DU 21 AVRIL 1958

STATIONS	ALTITUDE (m) (de la cuvette du baromètre)	OBSERVATIONS DE 1800 TU la veille: Pression barométrique à 0 degré C et au niveau de la mer en millibars et dixièmes de millibars	Température de l'air en degré C	VENT: Direction	VENT: Vitesse en nœuds	Caractère du temps (voir légende)	Température du point de rosée en degré C	Hauteur de pluie tombée dans les 24 h. (de 6 à 6 h.) en millimètres	Maximum relevé à 18 h. la veille en degré C	Minimum relevé à 6 h. du matin en degrés C	OBSERVATIONS DE 0600 TU ce jour: Pression barométrique à 0 degré C et au niveau de la mer en millibars et dixièmes de millibars	Température de l'air en degré C	VENT: Direction	VENT: Vitesse en nœuds	Caractère du temps (voir légende)	Température du point de rosée en degré C
Tanger	86	1013,8	18	E	25	◐	10		22	15	1013,6	15	ENE	14	◐	12
Oujda	460	1016,3	26	WSW	06	◐	02		30	17	1016,3	18	S	04	◐	-09
Kénitra (Port-Lyautey)	15	1012,3	18	WNW	08	◐	14		20	15	1012,4	16	WSW	06	◐	14
Touahar	569	1011,3	23	ESE	10	◐	09		25	11	1013,4	11	ESE	10	○	04
Rabat	68	1012,7	17	NNW	10	◍	14	0,3	20	14	1013,3	14	W	07	◐	14
Fès	414	1010,3	25	NE	10	◐	09		28	09	1014,2	09	WSW	02	○	08
Meknès	549	1010,8	25	NNW	04	◐	06		27	09	1013,9	10	C		○	08
Nouasseur	200	1014,2	17	N	08	◍	11		22	11	1013,4	13	C		◐	11
Casablanca	58	1013,5	18	NNW	06	◍	14	TR	20	15	1013,3	15	C		◍	14
Ifrane (1)	1664									08		08	SE	32	○	-14
Khouribga (1)	777		20	NNW	19	◍	12		28	07		10	NNW	14	◍	09
Safi	45	1013,8	16	W	22	◍	13	3	18	15	1013,2	15	WSW	02	⛆	13
Kasba-Tadla	504	1008,5	27	NW	02	◍	07		30	09	1013,4	09	WSW	02	○	09
Midelt (1)	1520									09		09	ESE	12	◐	-13
Mogador	8							8		14	1014,5	15	C		◐	13
Marrakech	466	1012,4	21	WNW	22	⛆	10		27	13	1015,0	13	WNW	04	◍	09
Agadir	19	1014,0	17	W	14	○	12		21	14	1014,4	15	C		◍	12
Ouarzazate (1)	1136		22	SSE	27	⛆	00		24	13		14	SSE	14	○	-02
Tindouf	432	1010,1	28	SSE	12	○	-02		30	12	1011,1	13	WNW	10	○	04
Fort-Trinquet	360	1008,6	31	SSW	08	S	00		32							
Colomb-Bechar (1)	770		22	ENE	17	○	-06		23	13		14	N	14	○	-06
Oran	180	1016,9	22	NNE		○	12		26	13	1016,6	18	ENE	10	◐	04
Porto	103	1016,1	17	NNW	06	◐	10		20	11	1016,0	17	C		◍	09
Cap St-Vincent	48	1014,2	16	C		◐	16	0,1	17	15	1010,6	15	E	23	◍	15
Lisbonne	70	1014,0	18	WSW	08	◐	07	0,2	20	08	1012,6	17	SSW	18	•	08
Ponta Delgada	36	1024,9	16	NNE	13	○	09		16	09	1024,4	10	NNE	03	○	07
Angra	31	1026,8	15	NNW	10	◐	09		16	10	1025,1	10	C		○	07
Horta	61	1026,6	16	NE	07	◐	10		17	12	1024,6	12	NW	02	◐	09
Flores	40	1027,9	16	SW	03	◐	11		17	14	1023,4	15	SW	08	◍	12
Funchal	110	1014,8	16	NW	11	○	11	3	18	12	1015,4	12	N	13	◐	10
Teneriffe	37															
Cap Juby	5															
Villa Cisneros	6	1016,1	19	NNE	18	○	14		21		1015,0	14	NNE	10	○	13

(1) Pression réduite au niveau de la station.

Prévisions pour la journée du 22 AVRIL 1958

Le temps demeurera orageux sur l'ensemble du Maroc.

D'abondants passages nuageux d'Ouest donneront lieu à des averses assez abondantes, principalement le matin sur les régions littorales et l'après-midi sur le relief.

Vent de Sud-Ouest à Ouest faible à modéré.

Température en baisse.

La mer sera peu agitée, la houle faible de Nord-Ouest 1 mètre.

OBSERVATIONS DES PORTS A 1800 TU la veille

STATIONS	ETAT DE LA MER	ETAT DE LA HOULE: Direction	Hauteur en mètres	Période en sec.	Tendance de la hauteur des vagues depuis la dernière observation
Cap Spartel (1600)	Mer agitée dans le détroit				
Mehedya	Calme	W	0,5	06	Stationnaire
Casablanca					
Safi					
Mogador	Belle	NW	0,5	04	Stationnaire
Agadir					

OBSERVATIONS DES PORTS A 0900 TU ce jour

STATIONS	ETAT DE LA MER	Direction	Hauteur en mètres	Période en sec.	Tendance de la hauteur des vagues depuis la dernière observation
Cap Spartel	Mer peu agitée dans le détroit				
Mehedya	Peu agit.	W	1,0	06	
Casablanca	Belle	NW	0,5		
Mazagan					
Safi					
Mogador	Belle	NW	0,5	04	
Agadir					

SONDAGES AÉROLOGIQUES à 0500 TU

De gauche à droite, sous les noms de chaque station : Altitude en m. ; direction d'où vient le vent ; vitesse en nœuds.

CASA 0000 TU			OUJDA			LE TOUAHAR			RABAT	MEKNES			MARRAKECH			AGADIR
500	WNW	03														
			1000	SSE	23	1000	ENE	04		1000	WNW	10	1000	NW	12	
						1500	SSW	02		1500	SW	14	1500	NW	10	
2000	SW	17				2000	SW	28	Nuages bas	2000	SSE	14				Nuages bas
2500	SSE	17				2500	WSW	26		2500	SSE	19				
3000	SSE	22				3000	WSW	30		3000	S	35				
4000	SSE	46								4000	S	27				

LÉGENDE pour le caractère du temps :

- ○ Ciel clair.
- ◐ Ciel peu nuageux.
- ◍ Ciel nuageux.
- ● Ciel couvert.
- ≡ Brouillard.
- = Brume.
- ∞ Brume sèche.
- • Pluie.
- ⁚ Bruine.
- * Neige.
- ⛆ Averse de pluie.
- ⛆ Averse de neige.
- ⛆ Averse de grêle.
- TR Traces de pluie (moins de 0 mm. 1).
- ⚠ Orage.
- < Eclairs.
- Tempête de sable.
- Poussières ou sable brassés par le vent.
- Tourbillon de poussières ou sable.
- V Grains.
- C Vent calme.

Situation en altitude [redacted] à 0000TU le 22 AVRIL 1958

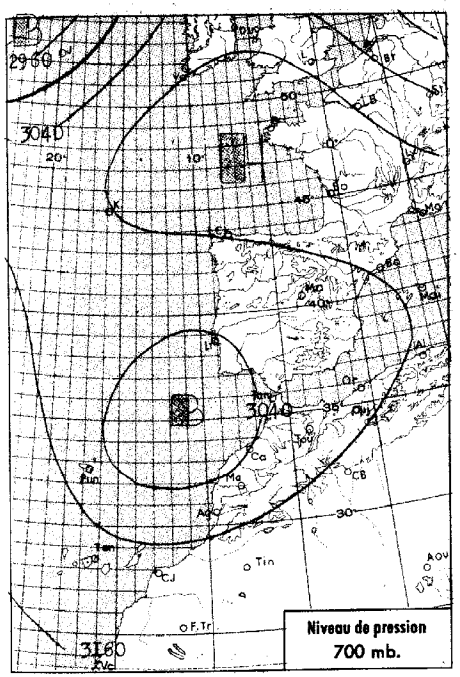

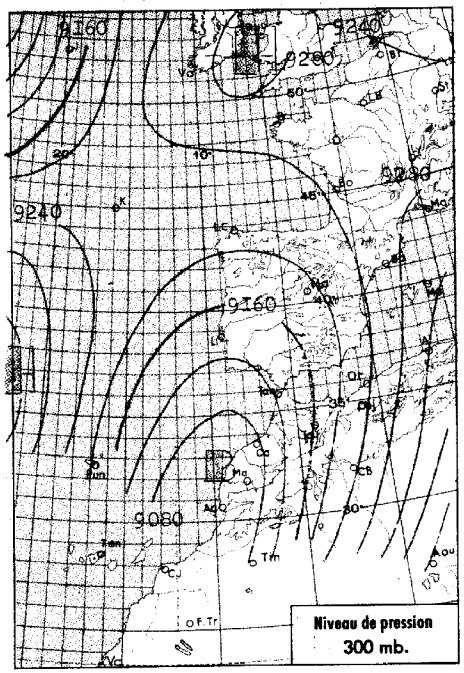

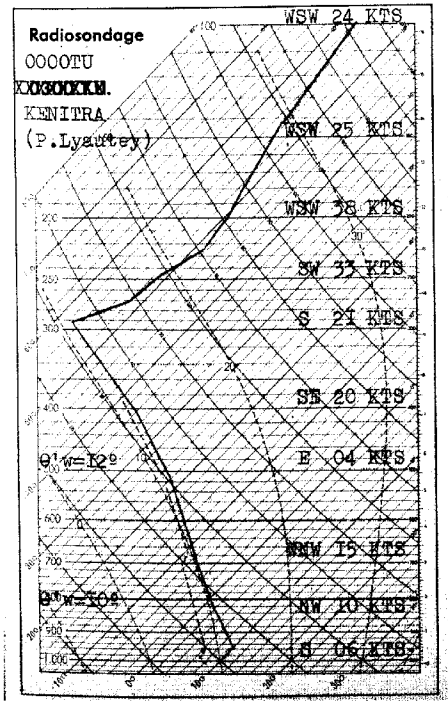

Analyse de la Situation à 0600 T.U.

La dépression qui était centrée hier sur le Golfe de Cadix s'est rapidement déplacée vers l'Est et se situe actuellement sur l'Algérie.

Le Maroc est intéressé par une traine de Nord-Ouest et les nuages abondants donnent lieu à des averses modérées, généralisées sur la moitié Nord du pays, éparses sur la moitié Sud.

Vent de secteur Ouest faible à modéré.

Température en légère baisse.

LÉGENDE

- Front chaud en surface
- Front quasi-stationnaire
- Front froid en surface
- Occlusion
- Front intertropical
- A. — anticyclone
- D. — dépression

Les autres lignes sont les isobares au niveau de la mer, cotées en millibars.

MINISTÈRE DES TRAVAUX PUBLICS

SERVICE MÉTÉOROLOGIQUE

ANNÉE 1958 N° 112

BULLETIN QUOTIDIEN DE RENSEIGNEMENTS DU MAROC

PUBLIÉ SOUS LA RESPONSABILITÉ DU DIRECTEUR DU SERVICE MÉTÉOROLOGIQUE

Situation générale à 0600 T.U. le 22 AVRIL 1958

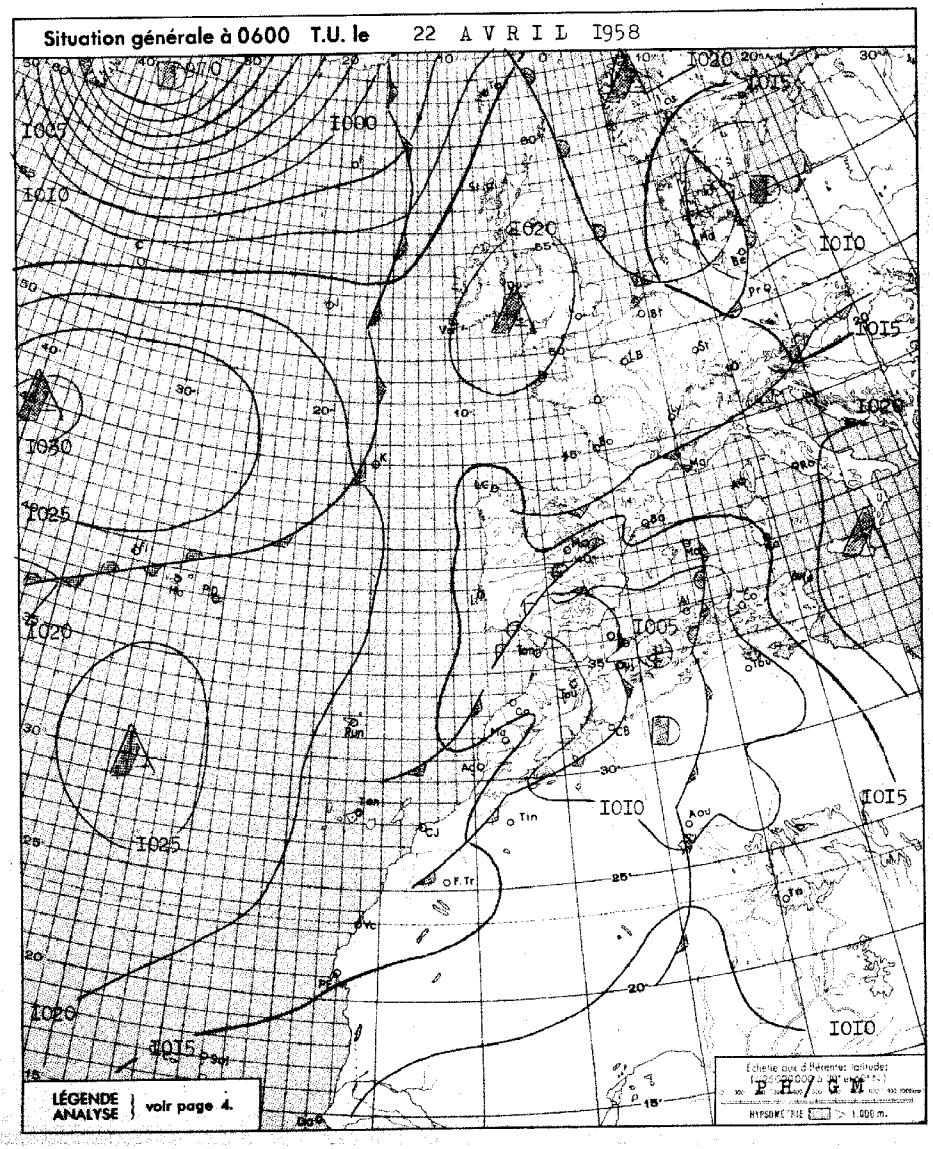

BULLETIN MÉTÉOROLOGIQUE DU MAROC DU 22 AVRIL 1958

STATIONS	ALTITUDE (m) (de la cuvette du baromètre)	OBSERVATIONS DE 1800 TU la veille: Pression barométrique à 0 degré C et au niveau de la mer en millibars et dixièmes de millibars	Température de l'air en degré C	VENT: Direction	VENT: Vitesse en nœuds	Caractère du temps (voir légende)	Température du point de rosée en degré C	Hauteur de pluie tombée dans les 24 h. (de 6 à 6 h.) en millimètres	Maximum relevé à 18 h. la veille en degré C	Minimum relevé à 6 h. du matin en degrés C	OBSERVATIONS DE 0600 TU ce jour: Pression barométrique à 0 degré C et au niveau de la mer en millibars et dixièmes de millibars	Température de l'air en degré C	VENT: Direction	VENT: Vitesse en nœuds	Caractère du temps (voir légende)	Température du point de rosée en degré C
Tanger	86	1014.0	16	N	06	•	13	4	20	12	1012.5	14	WNW	12	◐	12
Oujda	460	1006.5	22	NW	02	○	04	TR	28	10	1008.5	12	NW	02	,	11
Kénitra (Port-Lyautey)	15	1012.9	17	WSW	08	◐	11	19	19	13	1013.3	14	NE	06	•	13
Touahar	569	1011.4	14	WSW	20	◐	11	6	19	07	1013.8	07	WSW	21	▽	06
Rabat	68	1013.2	15	WNW	04	◍	11	1	18	11	1012.9	12	SSW	06	◍	10
Fès	414	1012.7	13	WNW	08	◍	10	19	19	08	1014.0	08	WNW	04	•	07
Meknès	549	1013.4	12	NW	06	▽	10	30	17	07	1014.4	08	C		◍	07
Nouasseur	200	1013.8	15	NNW	04	◍	10	TR	18	07	1014.0	09	SW	04	◐	08
Casablanca	58	1013.5	16	W	06	◍	12	TR	18	10	1013.3	10	S	04	◐	09
Ifrane (1)	1664		12	NNE	26	≡	06	18	15	-02		00	WNW	06	✳	00
Khouribga (1)	777		10	WNW	02	•	08	12	15	05		07	S	08	•	07
Safi	45	1013.9	17	W	10	◍	11	28	18	13	1012.3	14	W	08	▽	12
Kasba-Tadla	504	1015.8	10	WSW	04	•	09	7	18	08	1015.2	09	E	02	•	08
Midelt (1)	1520		15	WSW	36	◍	-02	4	17	02		03	WSW	26	○	-01
Mogador	8	1015.0	17	SW	15	○	13	TR	18	11	1014.5	16	W	13	○	15
Marrakech	466	1015.8	12	NE	06	◐	10	8	15	10	1015.5	11	WSW	08	◐	09
Agadir	19	1015.2	18	WNW	12	○	11	3	19	09	1015.3	14	WNW	08	◐	12
Ouarzazate (1)	1136		16	WNW	33	○	-02		22	07		08	WNW	08	○	01
Tindouf	432	1009.6	21	WNW	19	○	01		24	11	1013.7	11	WNW	12	○	07
Fort-Trinquet	360	1012.9	23	NNW	12	○	05		25	12	1017.1	12	N	08	○	09
Colomb-Bechar (1)	770		24	SE	17	○	-07		25	11		12	NW	17	○	-01
Oran	180	1009.3	20	NNW	12	◐	10		28	13	1006.3	14	SW	08	◐	13
Porto	103	1014.4	17	SW	06	○	14		24	07	1014.6	08	ESE	05	○	08
Cap St-Vincent	48	1013.2	14	C		◐	14	TR	17	12	1014.0	12	C		◍	12
Lisbonne	70	1013.3	15	NW	08	◍	13	4	17	08	1013.4	12	NW	12	○	10
Ponta Delgada	36	1024.2	16	WNW	12	◐	09		18	12	1023.6	15	NW	02	○	10
Angra	31	1024.1	17	NW	09	◐	10		17	14	1023.1	16	WNW	10	◍	14
Horta	61	1023.7	17	WSW	09	◐	12	TR	18	15	1023.6	15	WSW	06	◍	15
Flores	40	1022.2	17	WSW	07	◍	15	7	18	13	1024.2	14	NE	13	◍	12
Funchal	110	1021.0		NW	11	◐				13	1017.3	13	NNW	13	◐	11
Teneriffe	37	1017.2	19	WNW	13	○	09	1	20	14	1017.5	17				09
Cap Juby	5															
Villa Cisneros	6	1016.9	20	NNE	18	○	12				1018.1	16	NNE	20	○	11

(1) Pression réduite au niveau de la station.

SONDAGES AÉROLOGIQUES à 0500 TU

De gauche à droite, sous les noms de chaque station : Altitude en m. ; direction d'où vient le vent ; vitesse en nœuds.

CASA 0000TU			OUJDA	LE TOUAHAR	RABAT-SALE	MEKNES	MARRAKECH	AGADIR		
500	WSW	06	PLUIE	AVERSES de PLUIE	NUAGES BAS	NUAGES BAS et PLUIE	AVERSES	500	WNW	19
1000	WSW	06						1000	WNW	23
1500	WSW	08						1500	WNW	19
2000	WSW	10						2000	WNW	21
2500	WSW	10						2500	WNW	21
3000	SW	14						3000	WNW	17
4000	WSW	09								
5500	SW	20								

Prévisions pour la journée du 23 AVRIL 1958

Beau temps relativement frais.

Ciel clair à peu nuageux en général sauf sur les plaines occidentales où il sera temporairement nuageux à très nuageux le matin.

Vent de secteur Nord-Ouest à Nord faible à modéré.

Température stationnaire ou en légère baisse.

La mer sera belle à peu agitée, la houle de Nord-Ouest faible 1 mètre.

Bulletin d'enneigement

IFRANE AERODROME : 10cm de neige fondante.
OUKAIMEDEN (ESSI) : 15cm sur le plateau, 30cm sur les pentes.

OBSERVATIONS DES PORTS A 1800 TU la veille

STATIONS	ETAT DE LA MER	ETAT DE LA HOULE: Direction	Hauteur en mètres	Période en sec.	Tendance de la hauteur des vagues depuis la dernière observation
Cap Spartel (1600)	Calme	WNW	0.5		Aggravation
Mehedya	Peu agit.	W	1	8	Stationnaire
Casablanca					
Safi					
Mogador	Peu agit.	W	1.5	4	Stationnaire
Agadir	Calme	WNW	0.5	14	Stationnaire

OBSERVATIONS DES PORTS A 0900 TU ce jour

Cap Spartel	Peu agit.	WNW	1		
Mehedya	Peu agit.	W	1	8	
Casablanca	Belle	NW	1		Stationnaire
Mazagan	Peu agit.	WNW	1	10	Stationnaire
Safi	Belle	WNW	1	12	Stationnaire
Mogador	Agitée	NW	2	4	
Agadir					

LÉGENDE pour le caractère du temps :

- ○ Ciel clair.
- ◐ Ciel peu nuageux.
- ◑ Ciel nuageux.
- ◍ Ciel couvert.
- ≡ Brouillard.
- = Brume.
- ∞ Brume sèche.
- • Pluie.
- , Bruine.
- ✳ Neige.
- ▽ Averse de pluie.
- ▽ Averse de neige.
- ▽ Averse de grêle.
- TR Traces de pluie (moins de 0 mm. 1).
- Orage.
- Eclairs.
- Tempête de sable.
- Poussières ou sable brassés par le vent.
- Tourbillon de poussières ou sable.
- Grains.
- C Vent calme.

Situation en altitude ~~à 0300 T.U. le~~ à 0000TU le 23 avril 1958

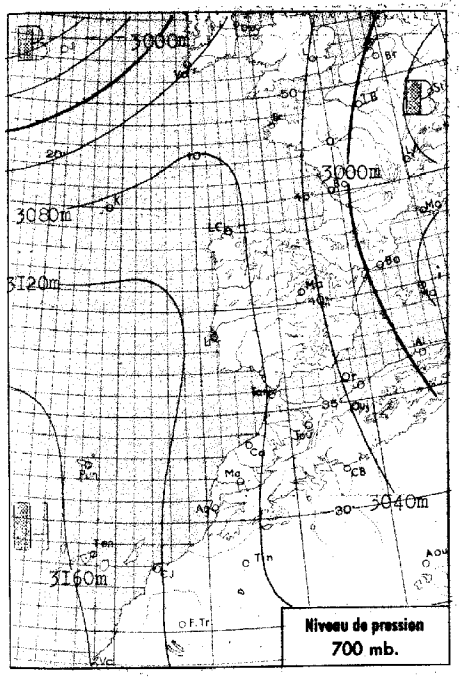

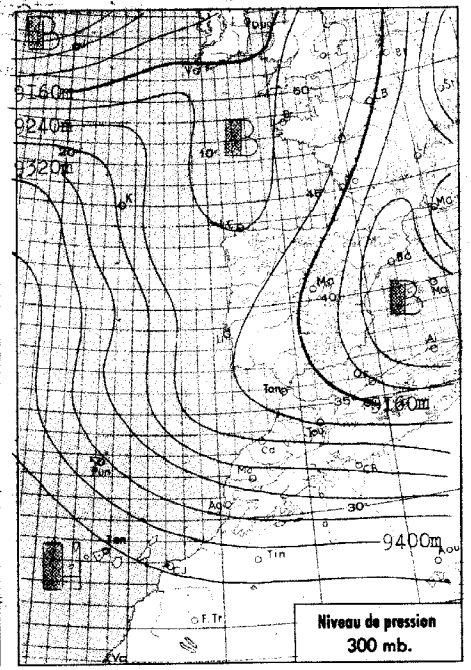

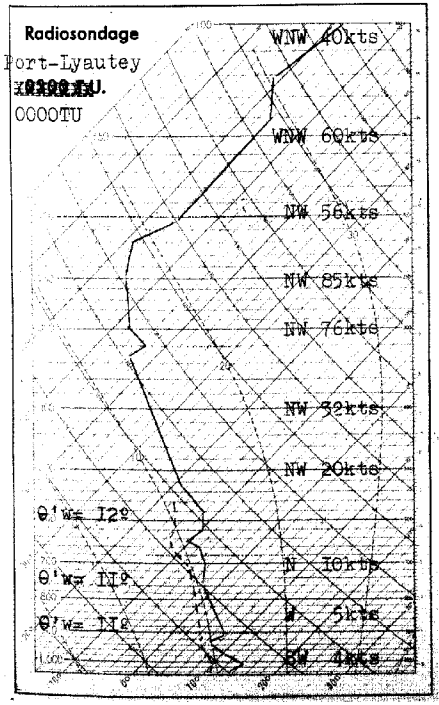

Analyse de la Situation à 0600 T.U.

La hausse du champ de pression s'est poursuivie sur le Maroc, toutefois l'infiltration froide de Nord-Ouest a atteint l'île de Madère et le littoral portugais, où elle donne lieu à de faibles précipitations.

Sur le Maroc, situé à l'avant de cette perturbation atténuée, le ciel est très nuageux par cirrus doublés sur le littoral atlantique de quelques bancs d'altocumulus.

Le vent est variable faible, la température en baisse.

LÉGENDE

Front chaud en surface — Front quasi-stationnaire
Front froid en surface — Occlusion
Front intertropical — A. — anticyclone — D. — dépression

Les autres lignes sont les isobares au niveau de la mer, cotées en millibars.

MINISTÈRE DES TRAVAUX PUBLICS

SERVICE MÉTÉOROLOGIQUE

ANNÉE 1958 — N° 113

BULLETIN QUOTIDIEN DE RENSEIGNEMENTS DU MAROC

PUBLIÉ SOUS LA RESPONSABILITÉ DU DIRECTEUR DU SERVICE MÉTÉOROLOGIQUE

Situation générale à 0600 T.U. le 23 avril 1958

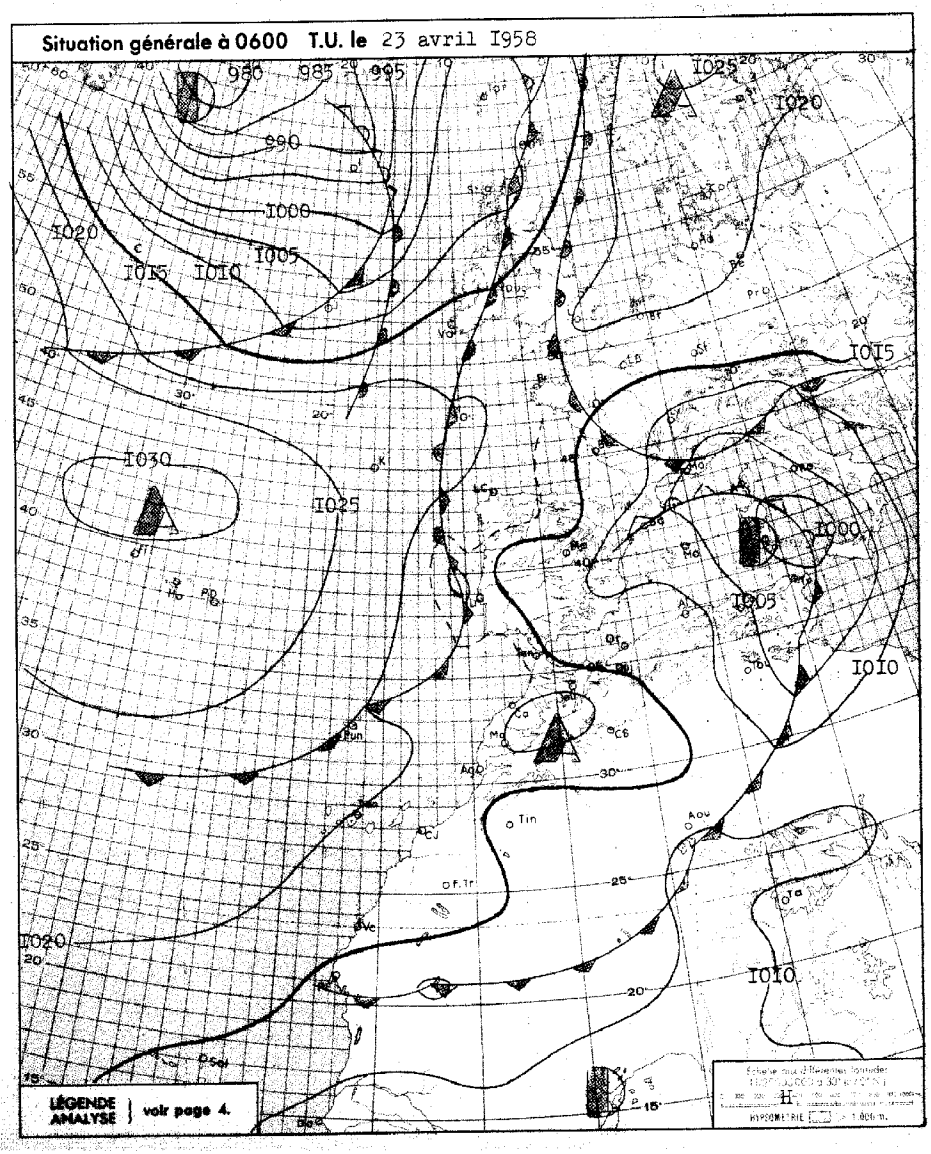

BULLETIN MÉTÉOROLOGIQUE DU MAROC DU 23 avril 1958

OBSERVATIONS DE 1800 TU la veille

STATIONS	ALTITUDE (m) (de la cuvette du baromètre)	Pression barométrique à 0 degré C et au niveau de la mer en millibars et dixièmes de millibars	Température de l'air en degré C	VENT Direction	VENT Vitesse en nœuds	Caractère du temps (voir légende)	Température du point de rosée en degré C	Hauteur de pluie tombée dans les 24 h. (de 6 à 6 h.) en millimètres	Maximum relevé à 18 h. la veille en degré C	Minimum relevé à 6 h. du matin en degrés C
Tanger	86	1016.1	16	SW	21	◐	13	0,2	18	13
Oujda	460	1014.6	12	WNW	08	◐	10	17	13	10
Kénitra (Port-Lyautey)	15	1016.9	17	WSW	04	◐	12	11	17	11
Touahar	569	1017.1	11	SW	17	◐	10	3	11	10
Rabat	68	1017.7	16	NW	06	◐	10	4	17	10
Fès	414	1017.4	14	WNW	02	◐	11	3	14	08
Meknès	549	1016.8	14	WNW	02	◐	10	0,5	14	07
Nouasseur	200	1018.3	16	N	06	○	09		19	04
Casablanca	58	1017.7	17	NNW	06	◐	13		19	09
Ifrane (1)	1664		05	W	08	●	05	6	05	02
Khouribga (1)	777		14	N	10	◐	07	3	15	05
Safi	45	1018.2	17	NW	08	○	13	TR	18	10
Kasba-Tadla	504	1016.7	16	WNW	04	◐	11	5	16	09
Midelt (1)	1520		08	WNW	28	◐	02	TR	10	03
Mogador	8	1018.5	17	NNW	11	○	14		18	13
Marrakech	466	1018.0	16	WSW	10	◐	11	4	17	09
Agadir	19	1016.9	17	WNW	17	○	11		19	11
Ouarzazate (1)	1136		15	NW	25	○	03		19	06
Tindouf	432	1011.2	22	WNW	16	○	04		24	10
Fort-Trinquet	360	1013.3	24	NNW	09	○	06		25	12
Colomb-Bechar (1)	770		19	NNW	19	○	03		21	11
Oran	180	1012.0	15	WNW	04	●	14	0,1	18	13
Porto	103	1014.2	14	WSW	02	●	12		19	10
Cap St-Vincent	48	1015.4	16	NW	12	○	16		17	13
Lisbonne	70	1013.8	17	WNW	22	○	11		22	12
Ponta Delgada	36	1025.3	17	WNW	10	◐	15	1	19	13
Angra	31	1027.3	15	N	10	●	12	0,6	15	14
Horta	61	1025.5	15	NE	12	●	12	0,6	15	13
Flores	40	1029.1	15	E	04	●	11		16	13
Funchal	110	1021.0	18	N	11	●	12	1	18	15
Teneriffe	37	1019.4	21	WSW	08	●	07			16
Cap Juby	5									
Villa Cisneros	6	1017.1	19				14			15

(1) Pressions réduites au niveau de la station.

OBSERVATIONS DE 0600 TU ce jour

STATIONS	Pression barométrique à 0 degré C et au niveau de la mer en millibars et dixièmes de millibars	Température de l'air en degré C	VENT Direction	VENT Vitesse en nœuds	Caractère du temps (voir légende)	Température du point de rosée en degré C
Tanger	1018.6	13	SSW	14	◐	12
Oujda	1016.3	11	WSW	10	●	08
Kénitra (Port-Lyautey)	1018.4	11	C		○	11
Touahar	1020.6	10	W	10	●	09
Rabat	1019.3	11	S	06	○	11
Fès	1021.0	09	SW	04	○	08
Meknès	1020.9	07	S	02	○	07
Nouasseur	1020.5	06	C		○	06
Casablanca	1019.4	09	S	04	○	09
Ifrane (1)		02	W	04	○	02
Khouribga (1)		06	NE	10	○	05
Safi	1018.3	10	ENE	06	○	10
Kasba-Tadla	1020.0	09	ENE	10	○	08
Midelt (1)		03	WSW	10	○	01
Mogador	1018.5	13	ENE	04	○	12
Marrakech	1019.6	10	ESE	04	●	08
Agadir	1017.2	11	NE	06	○	10
Ouarzazate (1)		06	C		○	00
Tindouf	1014.2	10	WNW	08	○	07
Fort-Trinquet	1016.5	12	N	10	○	10
Colomb-Bechar (1)		11	WSW	08	○	04
Oran	1013.1	15	SSW	08	●	13
Porto	1016.7	11	C		●	10
Cap St-Vincent	1017.4	14	NW	14	●	14
Lisbonne	1016.1	13	WNW	10	●	11
Ponta Delgada	1026.3	14	NNE	08	●	10
Angra	1028.3	14	N	04	●	08
Horta	1028.2	13	N	04	●	08
Flores	1029.2	14	E	04	●	09
Funchal	1020.5	15	N	10	◐	10
Teneriffe	1019.3	17	NNW	06	●	09
Cap Juby						
Villa Cisneros	1017.5	16	NNE	20	○	12

SONDAGES AÉROLOGIQUES à 0500 TU

De gauche à droite, sous les noms de chaque station : Altitude en m.; direction d'où vient le vent; vitesse en nœuds.

CASA 0000TU			AGADIR			MEKNES			MARRAKECH			KOURIBGA			LE TOUAHAR			OUJDA		
500	WNW	10	500	ESE	08															
1000	WNW	10	1000	ENE	14	1000	WNW	08	1000	NE	14	1000	NE	10	1000	SW	14	1000	WNW	19
1500	W	04	1500	NE	06	1500	WSW	12	1500	ENE	10	1500	ENE	06				1500	WNW	27
2000	SW	08	2000	NNW	10	2000	SW	08	2000	ENE	14	2000	ENE	04						
2500	ESE	10	2500	NNE	12	2500	N	12	2500	ENE	16									
3000	ENE	14	3000	NNW	10	3000	NNW	16	3000	E	08									
4000	NNE	14	4000	WSW	16	4000	NNW	14												

Prévisions pour la journée du 24 avril 1958

Aggravation passagère du temps sur la moitié Nord du pays qui, durant la nuit et la matinée sera intéressée par d'abondants passages nuageux accompagnés de précipitations faibles sur le Tangérois, le Rif, la plaine du Rharb et le Moyen-Atlas. L'après-midi, amélioration rapide par le Nord-Ouest se traduisant par de belles éclaircies. Sur la moitié Sud le beau temps en général peu nuageux, se maintiendra.

Vent de Nord-Ouest faible à modéré.
Température stationnaire ou en légère baisse.

La mer sera peu agitée, la houle de Nord-Ouest en aggravation de faible Im à modérée 3m.

Bulletin d'enneigement

Oukaimeden (ESSI): 15cm sur le plateau,
20cm sur les pentes.

OBSERVATIONS DES PORTS A 1800 TU la veille

STATIONS	ETAT DE LA MER	ETAT DE LA HOULE Direction	Hauteur en mètres	Période en sec.	Tendance de la hauteur des vagues depuis la dernière observation
Cap Spartel (1600)					
Mehedya	Belle	W	1	08	Stationnaire
Casablanca	Belle	NW	1		Stationnaire
Safi	Belle	WNW	0.50	12	Stationnaire
Mogador	Belle	NW	2	04	Stationnaire
Agadir	Calme	WNW	0.50	14	Stationnaire

OBSERVATIONS DES PORTS A 0900 TU ce jour

Cap Spartel	Agitée	W	1.50		Stationnaire
Mehedya	Belle	W	1	08	
Casablanca	Belle	NW	1		
Mazagan	Peu agit.	WNW	1	10	Stationnaire
Safi					
Mogador	Peu agit.	NW	1.50	04	
Agadir	Calme	WNW	0.25	14	

LÉGENDE pour le caractère du temps :

- ○ Ciel clair.
- ◐ Ciel peu nuageux.
- ◑ Ciel nuageux.
- ● Ciel couvert.
- ≡ Brouillard.
- = Brume.
- ∞ Brume sèche.
- · Pluie.
- , Bruine.
- * Neige.
- ▽ Averse de pluie.
- ▽ Averse de neige.
- ▽ Averse de grêle.
- TR Traces de pluie (moins de 0 mm. 1).
- ⚡ Orage.
- < Eclairs.
- Tempête de sable.
- Poussières ou sable bressés par le vent.
- Tourbillon de poussières ou sable.
- V Grains.
- C Vent calme.

ADDITIF

Station d'IFRANE

Bulletins du:

I2 janvier I958 (nºI2): minimum, 2º. - Hauteur de pluie tombée dans les 24 heures (de 6h. le II à 6h. le I2): 2Im/m.
I9 janvier I958 (nºI9): minimum, 6º.
26 janvier I958 (nº26): minimum, Iº.
2 février I958 (nº33): minimum, 6º.
9 février I958 (nº40): minimum, 3º.

Situation en altitude [redacted] à 0000 T.U. le 24 AVRIL 1958

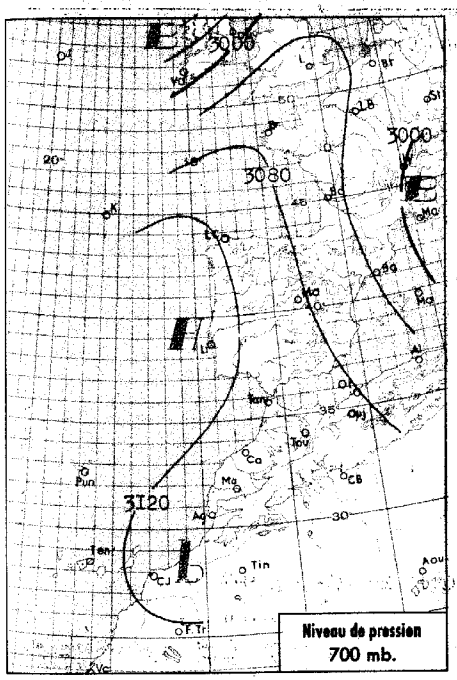

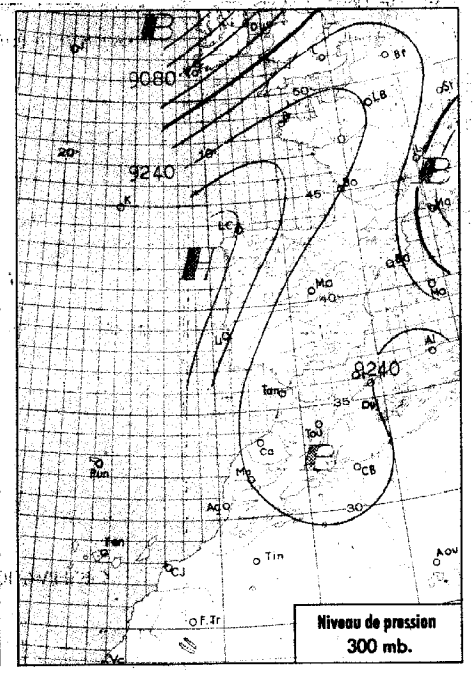

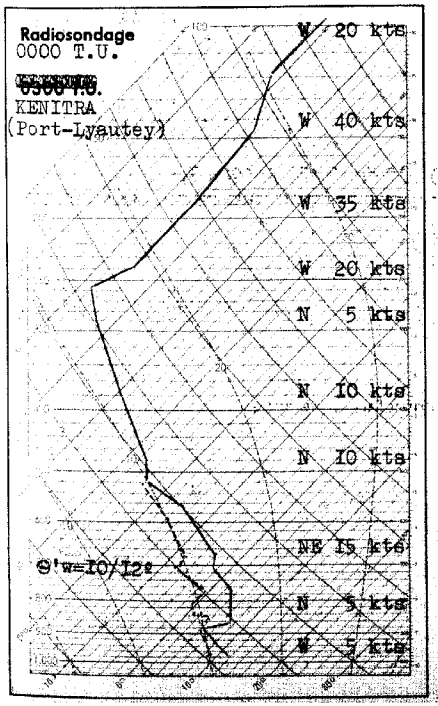

Analyse de la Situation à 0600 T.U.

La perturbation atténuée de Nord-Ouest a traversé le Maroc occidental au cours de la nuit et se situe à 0600 sur la chaine de l'Atlas. A son passage elle n'a donné lieu à aucune précipitation sauf sur la région de Midelt où s'est développé un foyer orageux à l'avant de ce système.

Le ciel est très nuageux par stratocumulus sur la moitié Nord, clair sur la moitié Sud.

Vent variable faible.

Température sans grand changement.

LÉGENDE

- Front chaud en surface
- Front froid en surface
- Front intertropical
- Front quasi-stationnaire
- Occlusion
- A. — anticyclone
- D. — dépression

Les autres lignes sont les isobares au niveau de la mer, cotées en millibars.

MINISTÈRE DES TRAVAUX PUBLICS

SERVICE MÉTÉOROLOGIQUE

ANNÉE 1958 N° 114

BULLETIN QUOTIDIEN DE RENSEIGNEMENTS DU MAROC

PUBLIÉ SOUS LA RESPONSABILITÉ DU DIRECTEUR DU SERVICE MÉTÉOROLOGIQUE

Situation générale à 0600 T.U. le 24 AVRIL 1958

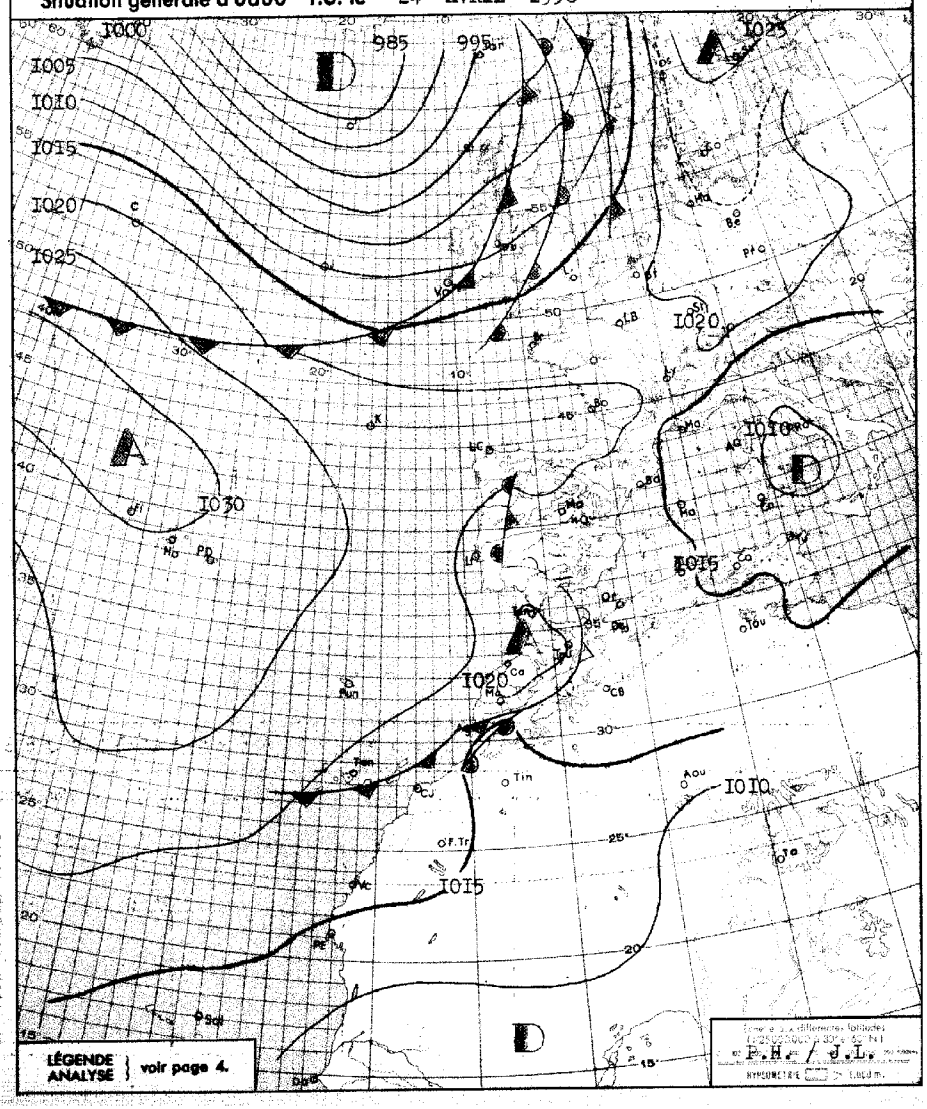

BULLETIN MÉTÉOROLOGIQUE DU MAROC DU 24 AVRIL 1958

STATIONS	ALTITUDE (m) (de la cuvette du baromètre)	OBSERVATIONS DE 1800 TU la veille: Pression barométrique à 0 degré C et au niveau de la mer en millibars et dixièmes de millibars	Température de l'air en degré C	VENT: Direction	VENT: Vitesse en nœuds	Caractère du temps (voir légende)	Température du point de rosée en degré C	Hauteur de pluie tombée dans les 24 h. (de 6 à 6 h.) en millimètres	Maximum relevé à 18 h. la veille en degré C	Minimum relevé à 6 h. du matin en degrés C	OBSERVATIONS DE 0600 TU ce jour: Pression barométrique à 0 degré C et au niveau de la mer en millibars et dixièmes de millibars	Température de l'air en degré C	VENT: Direction	VENT: Vitesse en nœuds	Caractère du temps (voir légende)	Température du point de rosée en degré C
Tanger	86	1019,3	17	WNW	08	◍	12		19	13	1020,2	14	S	08	◍	11
Oujda	460	1015,7	17	NNW	04	◍	12		20	10	1018,6	11	SW	02	○	10
Kénitra (Port-Lyautey)	15	1018,4	17	NNW	10	◍	14		20	13	1019,6	15	C		◍	14
Touahar	569	1017,1	17	WSW	22	◍	12		19	10	1020,4	10	WSW	09	◍	10
Rabat	68	1018,8	17	SSW	08	◍	13		18	12	1020,1	14	SSE	04	◍	12
Fès	414	1018,0	17	NW	02	◍	12		20	11	1020,6	12	C		◍	12
Meknès	549	1018,0	16	NNW	06	◍	11		18	11	1020,4	11	C		◍	10
Nouasseur	200	1018,6	16	NE	10	◍	10		19	11	1020,5	12	C		◍	10
Casablanca	58	1019,0	17	WNW	08	◍	14		19	14	1019,7	14	C		◍	12
Ifrane (1)	1664		08	ENE	12	◍	03		12	00		01	E	10	◍	-01
Khouribga (1)	777		15	SSW	16	◍	09		18	08		08	NNE	08	≡	08
Safi	45	1017,1	18	N	16	◍	11		21	11	1019,5	11	C		○	10
Kasba-Tadla	504	1016,0	19	SSW	08	◍	09		21	10	1020,0	10	ESE	04	○	09
Midelt (1)	1520		15	C		◍	00	18	16	06		06	C		◍	04
Mogador	8	1017,1	17	N	18	○	14		18	14	1018,6	14	NNE	15	○	14
Marrakech	466	1017,1	19	ENE	08	◍	11		19	10	1020,9	11	WNW	02	○	10
Agadir	19	1014,4	19	W	06	◍	13		21	11	1016,6	11	C		○	10
Ouarzazate (1)	1136		21	SSW	08	◍	-06		22	13		14	NE	10	○	00
Tindouf	432	1008,3	27	C		○	03			12	1012,1	12	NW	12	○	07
Fort-Trinquet	360	1012,0	25	NNW	08	○	09		26	12	1015,4	12	N	12	○	10
Colomb-Bechar (1)	770		22	WSW	08	◍	01									
Oran	180	1013,9	19	SW	17	○	13		22	12	1015,7	12	SSW	08	○	12
Porto	103	1017,4	18	NNW	12	○	12		20		1019,8	07	C		○	07
Cap St-Vincent	48	1018,7	15	NW	14	◍	15		16		1019,8	07	C		○	07
Lisbonne	70	1016,9	18	NNW	14	○	13		21		1018,4	13	NNW	17	○	11
Ponta Delgada	36	1017,1	16	NW	05	◍	13	xx	18		1027,7	14	ENE	05	◍	12
Angra	31	1019,6	15	NNE	06	◍	07		16							
Horta	61	1028,9	15	NE	01	◍	09		16		1029,8	14	NNE	07	◍	07
Flores	40	1030,1	16	ESE	02	◍	11		17		1030,8	14	C		○	09
Funchal	110	1020,9	19	N	11	◍	13		20		1021,7	13	N	11	○	
Teneriffe	37									16	1019,0	17	N	08	◍	10
Cap Juby	5															
Villa Cisneros	6	1025,9	21	NNE	18	○	12		23	15	1017,0	17	NNE	20	○	11

(1) Pression réduite au niveau de la station.

Prévisions pour la journée du 25 AVRIL 1958

Beau temps clair à peu nuageux sur l'ensemble du Maroc.

Vent de secteur Nord faible.

Les minima de température seront en faible baisse, les maxima stationnaires ou en hausse.

La mer sera peu agitée, la houle de Nord-Ouest modérée 2 à 3 mètres.

BULLETIN D'ENNEIGEMENT

OUKAIMEDEN(ESSI) : 10 cm sur le plateau,
30 cm sur les pentes.

OBSERVATIONS DES PORTS A 1800 TU la veille

STATIONS	ETAT DE LA MER	ETAT DE LA HOULE: Direction	Hauteur en mètres	Période en sec.	Tendance de la hauteur des vagues depuis la dernière observation
Cap Spartel (1600)	Belle	WNW	1		Amélioration
Mehedya	Belle	W	1	08	Stationnaire
Casablanca	Belle	NW	1		Stationnaire
Safi					
Mogador	Agitée	NW	2	04	Stationnaire
Agadir	Calme	WNW	0,25	14	Stationnaire

OBSERVATIONS DES PORTS A 0900 TU ce jour

Cap Spartel	Belle	WNW	1		
Mehedya	Agitée	W	2	12	
Casablanca	Belle	NW	2		
Managan	Peu agit.	WNW	1,50	10	Stationnaire
Safi	Belle	WNW	0,50	12	Stationnaire
Mogador	Agitée	NW	2	04	
Agadir	Calme	WNW	0,25	14	

SONDAGES AÉROLOGIQUES à 0500 TU

De gauche à droite, sous les noms de chaque station : Altitude en m. ; direction d'où vient le vent ; vitesse en nœuds.

CASA 0000 TU			OUJDA			LE TOUAHAR	RABAT	MEKNES			MARRAKECH			AGADIR		
500	NNE	11												500	C	
1000	NNE	08	1000	WNW	08			1000	WNW	02	1000	NE	04	1000	NE	04
1500	E	08	1500	NW	08	Nuages bas	Nuages bas				1500	ENE	04	1500	NNE	12
2000	NE	14	2000	WNW	06						2000	NE	05	2000	NNE	16
2500	NE	10	2500	NNW	06						2500	ESE	05	2500	NNE	10
			3000	NW	10						3000	NE	05	3000	NE	04

LÉGENDE pour le caractère du temps :

- ○ Ciel clair.
- ◐ Ciel peu nuageux.
- ◍ Ciel nuageux.
- ● Ciel couvert.
- ≡ Brouillard.
- = Brume.
- ∞ Brume sèche.
- • Pluie.
- ⁚ Bruine.
- * Neige.
- ▽ Averse de pluie.
- ▽ Averse de neige.
- ▽ Averse de grêle.
- TR Traces de pluie (moins de 0 mm. 1).
- ⊓ Orage.
- < Eclairs.
- Tempête de sable.
- Poussières ou sable brassés par le vent.
- Tourbillon de poussières ou sable.
- V Grains.
- C Vent calme.

Situation en altitude [redacted] à 0000TU le 25 AVRIL 1958

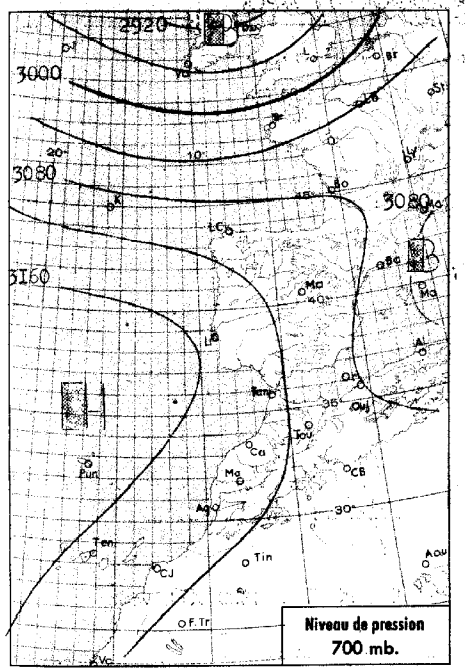

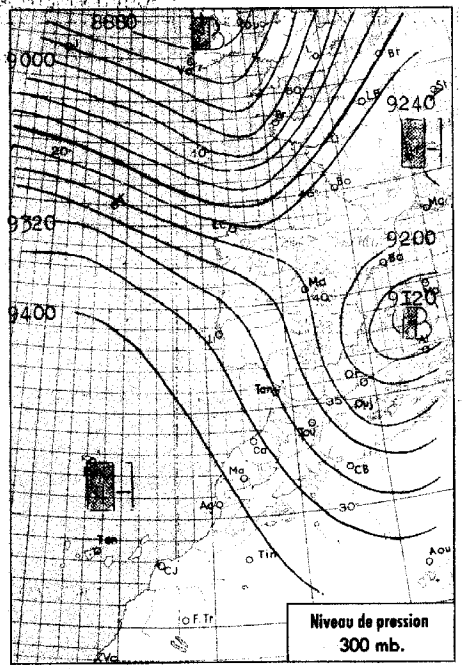

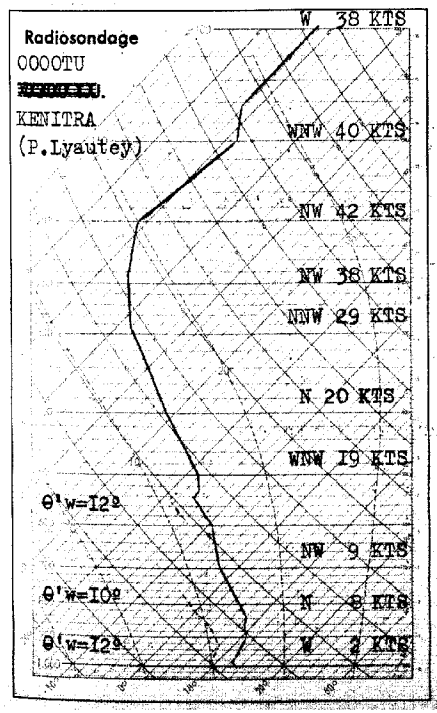

Analyse de la Situation à 0600 T.U.

Renforcement notable des hautes pressions atlantiques avec établissement sur le Maroc d'unrégime de Nord-Est subsident.

Le ciel est généralement clair à l'exception de la bordure côtière atlantique où l'on note entre Safi et Casablanca de nombreux bancs de stratocumulus et au Nord de Casablanca des stratus et brouillards.

Vent variable faible.

Température en baisse dans l'intérieur, stationnaire sur les régions littorales.

LÉGENDE

Front chaud en surface — Front quasi-stationnaire
Front froid en surface — Occlusion
Front intertropical — A. — anticyclone — D. — dépression

Les autres figures sont les isobares au niveau de la mer, cotées en millibars.

MINISTÈRE DES TRAVAUX PUBLICS

SERVICE MÉTÉOROLOGIQUE

ANNÉE 1958 — N° II5

BULLETIN QUOTIDIEN DE RENSEIGNEMENTS DU MAROC

PUBLIÉ SOUS LA RESPONSABILITÉ DU DIRECTEUR DU SERVICE MÉTÉOROLOGIQUE

Situation générale à 0600 T.U. le 25 AVRIL 1958

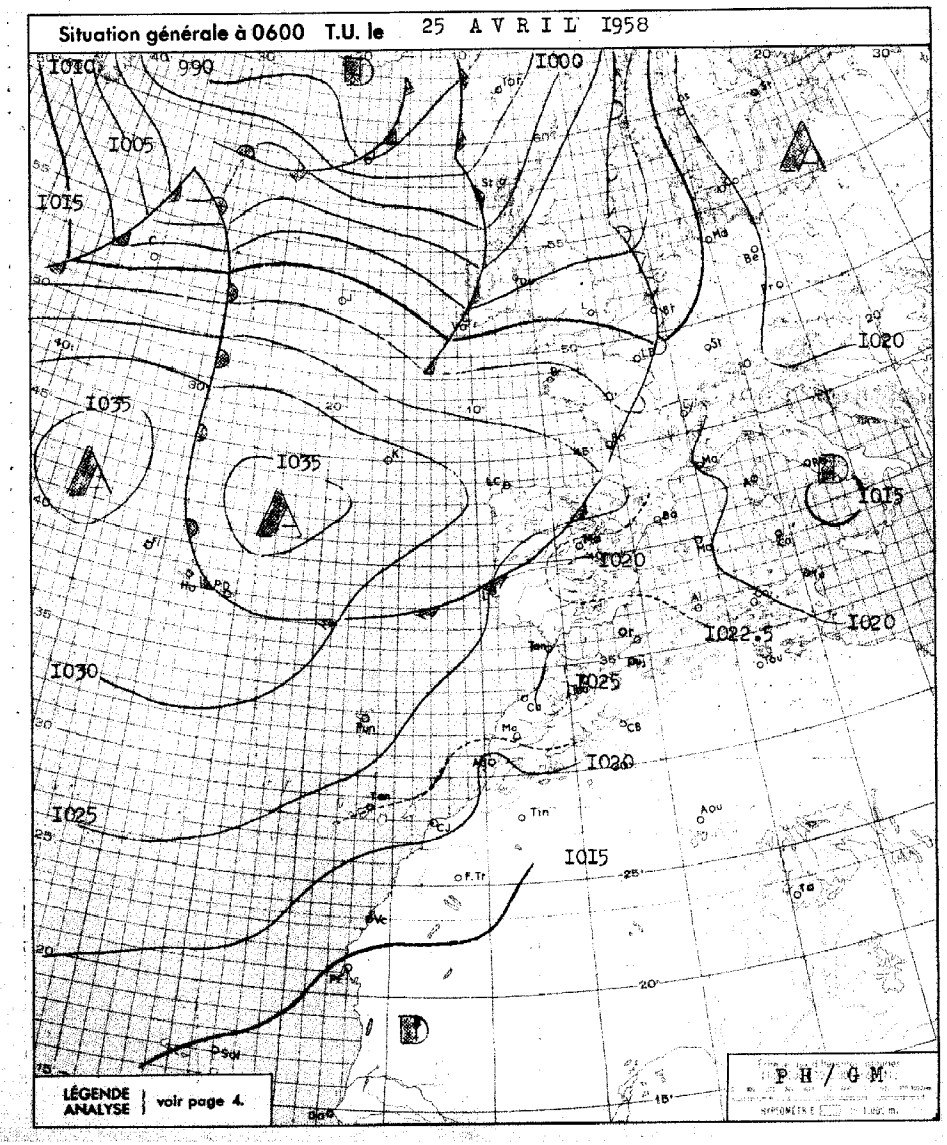

BULLETIN MÉTÉOROLOGIQUE DU MAROC DU 25 AVRIL I958

STATIONS	ALTITUDE (m) (de la cuvette du baromètre)	OBSERVATIONS DE 1800 TU la veille: Pression barométrique à 0 degré C et au niveau de la mer en millibars et dixièmes de millibars	Température de l'air en degré C	VENT Direction	VENT Vitesse en nœuds	Caractère du temps (voir légende)	Température du point de rosée en degré C	Hauteur de pluie tombée dans les 24 h. (de 6 à 6 h.) en millimètres	Maximum relevé à 18 h. la veille en degré C	Minimum relevé à 6 h. du matin en degrés C	OBSERVATIONS DE 0600 TU ce jour: Pression barométrique à 0 degré C et au niveau de la mer en millibars et dixièmes de millibars	Température de l'air en degré C	VENT Direction	VENT Vitesse en nœuds	Caractère du temps (voir légende)	Température du point de rosée en degré C
Tanger	86	I02I.9	I8	WNW	08	○	I3		20	I0	I024.9	I4	S	04	=	I3
Oujda	460	I0I8.9	I7	NW	04	○	I2		2I	07	I024.2	07	C		○	06
Kénitra (Port-Lyoutey)	15	I02I.2	I8	NNW	08	○	I4		20	II	I024.0	II	SW	02	≡	II
Touahar	569	I0I9.6	I8	WSW	I4	○	I3		I9	I0	I023.6	I0	C		○	I0
Rabat	68	I02I.6	I8	NNW	I0	○	I2		I9	II	I024.7	I2	S	02	◍	I2
Fès	414	I020.7	I9	NNW	04	○	I4		20	07	I025.9	08	C		○	08
Meknès	549	I020.8	I8	NW	04	○	II		20	07	I025.5	08	ENE	02	○	06
Nouasseur	200	I02I.9	I7	NE	I0	○	I0		22	I2	I024.4	I3	NE	04	◐	II
Casablanca	58	I02I.7	I8	N	I0	◐	I4		I9	I3	I024.0	I4	C		◍	I3
Ifrane (1)	1664		I2	NNE	I2	○	04		I4	-0I		-0I	E	I0	○	-04
Khouribga (1)	777		I9	NE	I6	○	05		22	06		06	NNE	I0	○	05
Safi	45	I020.4	I9	NNE	I6	○	I3		20	I2	I022.9	I3	E	I6	◍	I2
Kasba-Tadla	504	I0I7.9	24	NNW	04	○	06		24	I0	I024.I	II	ENE	I0	○	07
Midelt (1)	1520		I2	WSW	I6	◍	-0I	TR	I7	04		04	C		○	0I
Mogador	8	I0I9.9	I7	N	22	○	I6		I8	I4	I02I.4	I4	NNE	I7	○	I3
Marrakech	466	I0I8.9	24	ENE	08	○	04		24	II	I024.I	II	ESE	06	○	09
Agadir	19	I0I5.5	22	SSE	04	○	I3		23	I2	I0I9.8	I2	C		○	I2
Ouarzazate (1)	1136		23	NNW	I4	○	-06		23	09		I0	C		○	-06
Tindouf	432	I0I0.2	29	NE	08	◍	-02		30	I5	I0I6.9	I5	ENE	06	○	0I
Fort-Trinquet	360	I0II.9	28	N	I0	○	03		29	I5	I0I5.6	I5	NNE	06	○	I2
Colomb-Bechar (1)	770															
Oran	180										I022.8	22	C		○	22
Porto	103	I023.2	I4	NW	I5	○	II		I8	05	I027.I	06	ENE	02	○	06
Cap St-Vincent	48	I02I.9	I5	NNW	2I	◐	I5		I7		I024.4	I3	N	I0	○	I2
Lisbonne	70	I02I.5	I6	NW	22	○	II			II	I025.5	I2	NNW	I0	○	I0
Ponta Delgada	36	I030.5	I7	SE	08	◐	I2		I9							
Angra	31	I032.9	I6	NNE	08	◐	I0		I7	I2	I034.7	I3	C		◍	I0
Horta	61	I03I.8	I6	NNE	I2		09		I6	I0	I033.5	I0	NNE	06	○	I0
Flores	40	I032.9	I7	E	03	○	I2		I7	I2	I034.2	I4	N	02	◍	I2
Funchal	110	I024.0	I8	N	I2	◍	I4		20	I3	I024.5	I4	NNE	I2	○	II
Teneriffe	37										I020.6	22	N	08	◐	II
Cap Juby	5															
Villa Cisneros	6										I0I7.9	I7	NNE	24	○	I2

(1) Pression réduite au niveau de la station.

SONDAGES AÉROLOGIQUES à 0500 TU

De gauche à droite, sous les noms de chaque station : Altitude en m. ; direction d'où vient le vent ; vitesse en nœuds.

CASA 0000TU	OUJDA			LE TOUAHAR			RABAT-SALE	MEKNES			MARRAKECH			AGADIR		
														500	E	08
PLAFOND BAS	I000	C		I000	C		NUAGES BAS	I000	SE	04	I000	ESE	II	I000	ESE	I0
	I500	C		I500	C			I500	N	I2	I500	ENE	I4	I500	SSE	06
	2000	C		2000	WNW	I5		2000	NNE	I2	2000	ENE	I4	2000	SSE	08
	2500	C		2500	NW	I0		2500	NNE	I0	2500	ENE	I3	2500	SSE	08
								3000	ENE	08	3000	E	08	3000	SSE	I2
								4000	NNW	I2				4000	SSE	I6

Prévisions pour la journée du 26 AVRIL I958

Temps relativement chaud sur la majeure partie du pays, brumeux sur les côtes, clair ou peu nuageux dans l'intérieur.

Vent variable faible en général.

Température en hausse sensible.

La mer sera peu agitée, la houle de Nord-Ouest modérée 2m à 2.50 mètres.

Bulletin d'enneigement

OUKAIMEDEN (ESSI) : 25cm sur les pentes.

OBSERVATIONS DES PORTS A 1800 TU la veille

STATIONS	ETAT DE LA MER	ETAT DE LA HOULE: Direction	Hauteur en mètres	Période en sec.	Tendance de la hauteur des vagues depuis la dernière observation
Cap Spartel (1600)	Belle	WNW	I		Stationnaire
Mehedya	Agitée	W	2	I2	Stationnaire
Casablanca	Peu agit.	NW	2.5		Agg.légère
Safi	Belle	WNW	I.5	I4	Aggravation
Mogador	Agitée	NW	2.5	4	Stationnaire
Agadir	Calme	WNW	0.25	I4	Stationnaire

OBSERVATIONS DES PORTS A 0900 TU ce jour

Cap Spartel	Calme	NW	I		
Mehedya	Agitée	W	2	I2	
Casablanca	Peu agit.	NW	2.5		
Mazagan					
Safi	Belle	WNW	I.5	I4	
Mogador	Agitée	NW	2.5	4	
Agadir	Belle	WNW	I.5	I4	

LÉGENDE pour le caractère du temps :

- ○ Ciel clair.
- ◐ Ciel peu nuageux.
- ◍ Ciel nuageux.
- ● Ciel couvert.
- ≡ Brouillard.
- = Brume.
- ∞ Brume sèche.
- • Pluie.
- ‚ Bruine.
- * Neige.
- ▽ Averse de pluie.
- ▽ Averse de neige.
- ▽ Averse de grêle.
- TR Traces de pluie (moins de 0 mm. 1).
- ⚡ Orage.
- < Eclairs.
- Tempête de sable.
- Poussières ou sable brassés par le vent.
- Tourbillon de poussières ou sable.
- Grains.
- C Vent calme.

Situation en altitude [redacted] à 0000 T.U. le 26 AVRIL 1958

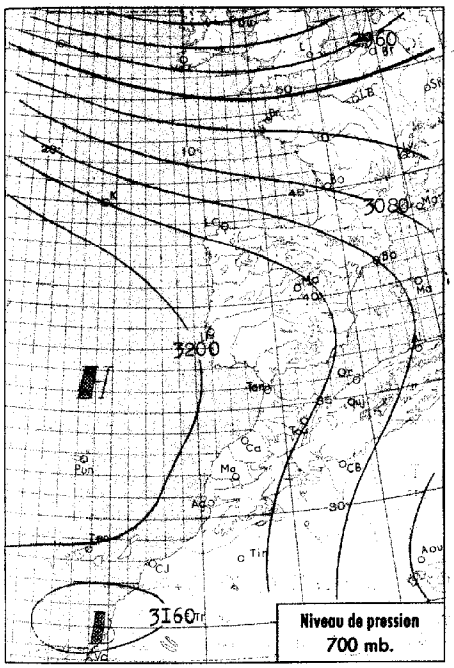

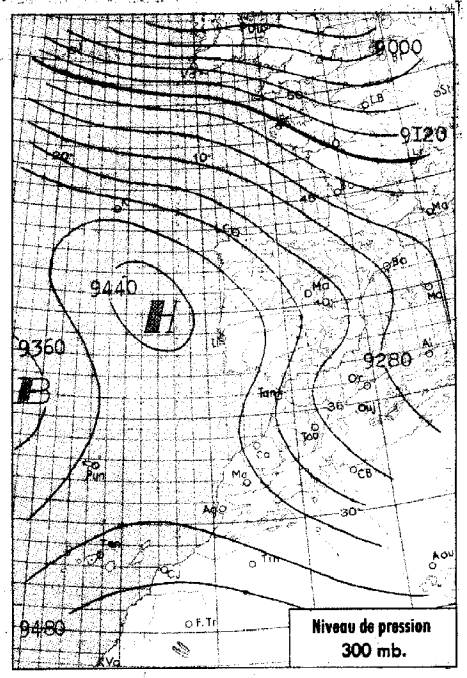



Analyse de la Situation à 0600 T.U.

Peu d'évolution par rapport à la veille au Sud du 45ème parallèle.

Au Maroc le ciel est clair à l'exception d'une étroite bande côtière entre El-Jadida (ex Mazagan) et Larache où l'on note des bancs de stratus et brouillards.

Vent faible de secteur Est.

Température généralement en hausse.

LEGENDE

Front chaud en surface — Front quasi-stationnaire
Front froid en surface — Occlusion
Front intertropical — A. — anticyclone — D. — dépression
Les autres lignes sont les isobares au niveau de la mer, cotées en millibars.

MINISTÈRE DES TRAVAUX PUBLICS

SERVICE MÉTÉOROLOGIQUE

ANNÉE 1958 — N° II6

BULLETIN QUOTIDIEN DE RENSEIGNEMENTS DU MAROC

PUBLIÉ SOUS LA RESPONSABILITÉ DU DIRECTEUR DU SERVICE MÉTÉOROLOGIQUE

Situation générale à 0600 T.U. le 26 AVRIL 1958

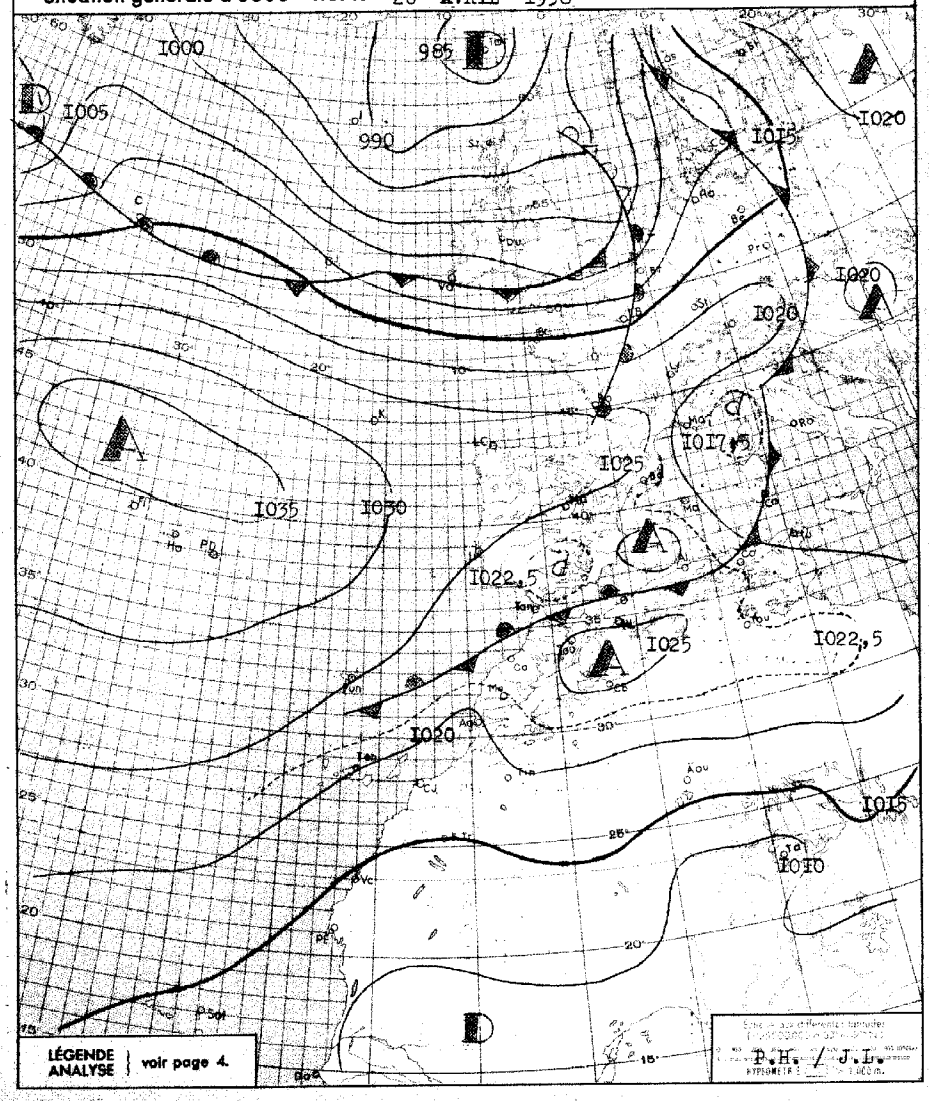

BULLETIN MÉTÉOROLOGIQUE DU MAROC DU 26 AVRIL 1958

STATIONS	ALTITUDE (m) (de la cuvette du baromètre)	OBSERVATIONS DE 1800 TU la veille: Pression barométrique à 0 degré C et au niveau de la mer en millibars et dixièmes de millibars	Température de l'air en degré C	VENT: Direction	VENT: Vitesse en nœuds	Caractère du temps (voir légende)	Température du point de rosée en degré C	Hauteur de pluie tombée dans les 24 h. (de 6 à 6 h.) en millimètres	Maximum relevé à 18 h. la veille en degré C	Minimum relevé à 6 h. du matin en degrés C	OBSERVATIONS DE 0600 TU ce jour: Pression barométrique à 0 degré C et au niveau de la mer en millibars et dixièmes de millibars	Température de l'air en degré C	VENT: Direction	VENT: Vitesse en nœuds	Caractère du temps (voir légende)	Température du point de rosée en degré C
Tanger	86	1024,2	18	WNW	06	○	14		20	10	1023,2	11	ENE	06	○	11
Oujda	460	1023,5	18	NNW	06	◐	11		21	07	1025,9	08	C		○	06
Kénitra (Port-Lyoutey)	15	1022,8	18	WNW	10	○	15		20	13	1021,6	15	NE	04	≡	15
Touahar	569	1021,4	22	WSW	11	◐	13		23	12	1024,9	12	E	12	○	11
Rabat	68	1023,4	18	N	14	○	14		20	11	1022,6	12	ENE	02	≡	12
Fès	414	1021,8	22	WNW	04	◐	14		24	12	1023,2	13	NE	06	○	10
Meknès	549	1022,3	20	WNW	08	◐	13		23	09	1023,6	10	ENE	06	○	08
Nouasseur	200	1023,0	19	NNE	14	○	13		24	07	1022,6	12	NE	08	≡	12
Casablanca	58	1023,6	18	N	10	◐	16		20	13	1022,4	15	NE	06	◐	15
Ifrane (1)	1664		13	NE	12	○	04		16	05		06	SE	10	○	02
Khouribga (1)	777		22	NNE	10	○	01		24	08		09	NE	10	○	07
Safi	45	1020,8	21	NNE	18	○	14		26							
Kasba-Tadla	504	1019,3	26	NE	02	○	03		26	10	1022,8	10	ENE	02	○	08
Midelt (1)	1520		18	WNW	10	◐	-02		19	05		05	C		○	03
Mogador	8	1020,6	18	N	23	◐	16		19	15	1019,4	15	N	18	○	14
Marrakech	466	1019,8	26	NE	02	◐	05		27	12	1022,3	13	ESE	06	◐	09
Agadir	19	1017,5	21	W	06	◐	15		21	13	1017,6	13	ENE	02	◐	10
Ouarzazate (1)	1136		24	NNW	16	◐	-05		26	12		14	E	08	◐	06
Tindouf	432	1014,0	30	ESE	06	○	02		31	16	1017,7	16	ENE	06	◐	14
Fort-Trinquet	360	1011,6	32	ESE	08	○	-04		33	19	1014,1	22	E	12	○	07
Colomb-Bechar (1)	770		24	N	10	◐	02		25	15		15	NNE	08	○	02
Oran	180	1022,7	18	NW	06	◐	15		23	08	1023,6	09	C		◐	08
Porto	103	1026,5	16	N	15	◐	16		18	05	1027,2	06	C		○	04
Cap St-Vincent	48	1024,3	16	N	23	○	16		18	12	1023,6	12	N	19	○	12
Lisbonne	70	1025,0	16	NNW	16	○	07		20	09	1025,1	11	NNW	08	○	08
Ponta Delgada	36	1032,4	17	E	10	◐	09		17	13	1031,2	14	NNE	09	◐	10
Angra	31	1034,4	16	NE	08	◐	08		17	14	1033,9	14	ENE	05	◐	10
Horta	61	1033,4	16	NE	05	◐	10		18	12	1033,2	14	SSW	28	◐	08
Flores	40	1034,5	17	NE	03	◐	13		18	15	1034,0	15				13
Funchal	110	1014,6	19	N	10	◐	14		20	13	1023,3	13	NE	11	◐	12
Teneriffe	37									15	1019,7	17	N	02	◐	12
Cap Juby	5															
Villa Cisneros	6	1014,0	21	NE	22	○	19			15	1014,7	16	NNE	18	◐	15

(1) Pression réduite au niveau de la station.

SONDAGES AÉROLOGIQUES à 0500 TU

De gauche à droite, sous les noms de chaque station : Altitude en m.; direction d'où vient le vent; vitesse en nœuds.

CASA 0000 TU			OUJDA			LE-TOUAHAR			RABAT	MEKNES			MARRAKECH			AGADIR		
500	NE	21	1000	C		1000	E	10		1000	E	29	1000	ENE	11	500	ENE	16
			1500	C		1500	WSW	08		1500	E	14	1500	ENE	08	1000	ENE	02
						2000	WSW	12	Brouillard	2000	E	04	2000	ENE	09	1500	C	
						2500	W	17		2500	NNE	08	2500	ESE	12	2000	WSW	10
										3000	NNW	08	3000	SSE	12	2500	WSW	14
										4000	NNW	04	4000	SSE	14	3000	SW	14
																4000	NE	04
																5500	NNW	16

Prévisions pour la journée du 27 AVRIL 1958

Beau temps chaud sur l'ensemble du Maroc après dissipation des brumes matinales côtières. Faible tendance orageuse l'après-midi sur l'Anti et le Haut-Atlas.

Vent de secteur Est de type chergui, faible sur les régions littorales, modéré en général dans l'intérieur des terres.

Température en hausse.

La mer sera peu agitée, la houle de Nord-Ouest modérée 2 mètres.

BULLETIN D'ENNEIGEMENT

OUKAIMEDEN (ESSI) : 25 cm sur les pentes.

OBSERVATIONS DES PORTS A 1800 TU la veille

STATIONS	ETAT DE LA MER	ETAT DE LA HOULE: Direction	Hauteur en mètres	Période en sec.	Tendance de la hauteur des vagues depuis la dernière observation
Cap Spartel (1600)	Calme	WNW	1		Stationnaire
Mehedya	Agitée	W	2	12	Stationnaire
Casablanca	Peu agit.	NW	2,5		Stationnaire
Safi	Belle	WNW	1	12	Stationnaire
Mogador	Agitée	NW	2,5	04	Stationnaire
Agadir	Belle	WNW	1	14	Stationnaire

OBSERVATIONS DES PORTS A 0900 TU ce jour

Cap Spartel	Calme	WNW	1		
Mehedya	Agitée	W	2	12	
Casablanca	Belle	NW	1,5		
Mazagan					
Safi					
Mogador	Agitée	NW	2,5	04	
Agadir	Calme	WNW	0,5	14	

LÉGENDE pour le caractère du temps :

- ○ Ciel clair.
- ◐ Ciel peu nuageux.
- ◐ Ciel nuageux.
- ◐ Ciel couvert.
- ≡ Brouillard.
- = Brume.
- ∞ Brume sèche.
- · Pluie.
- , Bruine.
- * Neige.
- Averse de pluie.
- Averse de neige.
- Averse de grêle.
- TR Traces de pluie (moins de 0 mm. 1).
- Orage.
- < Eclairs.
- Tempête de sable.
- Poussières ou sable brassés par le vent.
- Tourbillon de poussières ou sable.
- V Grains.
- C Vent calme.

Situation en altitude [redacted] a 0000TU le 27 avril 1958

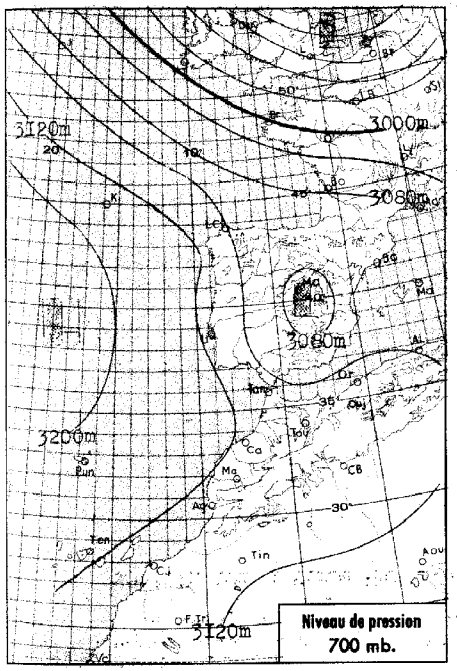

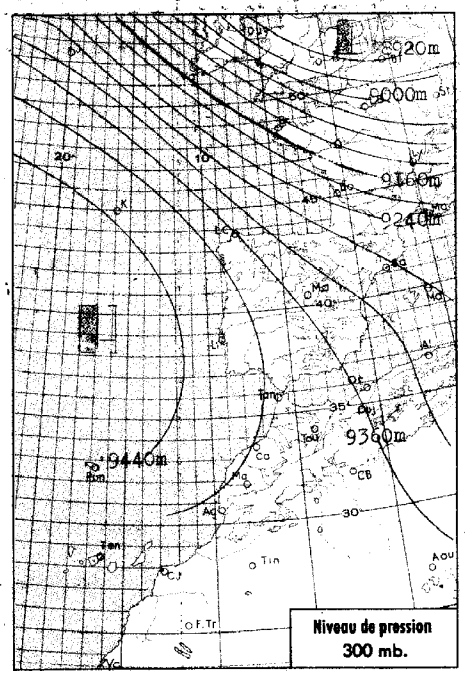



Analyse de la Situation à 0600 T.U.

Pas d'évolution par rapport à la veille au Sud du 45me parallèle.

Le ciel est clair sur l'ensemble du Maroc, à l'exception de quelques brouillards sur la bordure littorale.

Vent faible de secteur Est.

Température sensiblement stationnaire.

LÉGENDE

- Front chaud en surface
- Front quasi-stationnaire
- Front froid en surface
- Occlusion
- Front intertropical
- A. — anticyclone
- D. — dépression

Les autres lignes sont les isobares au niveau de la mer, cotées en millibars.

MINISTÈRE DES TRAVAUX PUBLICS

SERVICE MÉTÉOROLOGIQUE

ANNÉE 1958 N° 117

BULLETIN QUOTIDIEN DE RENSEIGNEMENTS DU MAROC

PUBLIÉ SOUS LA RESPONSABILITÉ DU DIRECTEUR DU SERVICE MÉTÉOROLOGIQUE

Situation générale à 0600 T.U. le 27 avril 1958

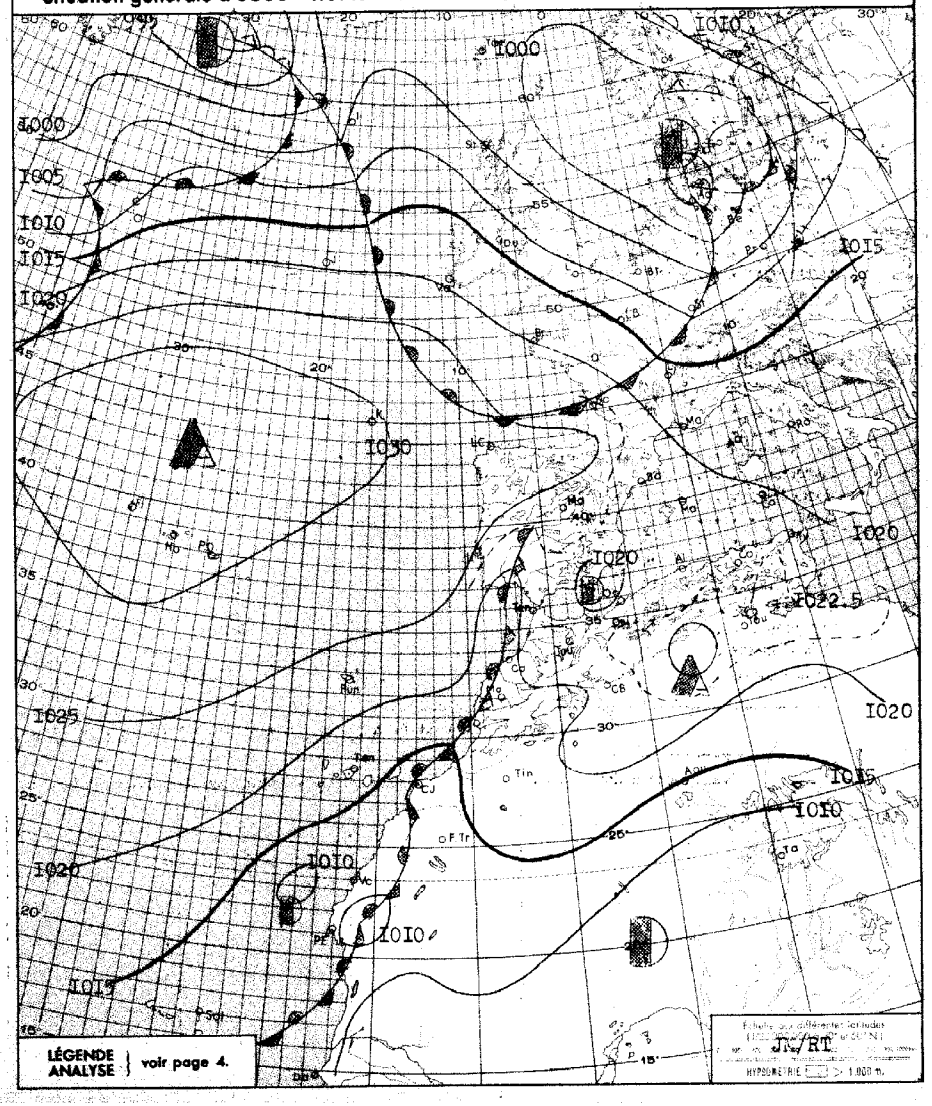

BULLETIN MÉTÉOROLOGIQUE DU MAROC DU 27 avril 1958

STATIONS	ALTITUDE (m) (de la cuvette du baromètre)	OBSERVATIONS DE 1800 TU la veille: Pression barométrique à 0 degré C et au niveau de la mer en millibars et dixièmes de millibars	Température de l'air en degré C	VENT Direction	VENT Vitesse en nœuds	Caractère du temps (voir légende)	Température du point de rosée en degré C	Hauteur de pluie tombée dans les 24 h. (de 6 à 6 h.) en millimètres	Maximum relevé à 18 h. la veille en degré C	Minimum relevé à 6 h. du matin en degré C	OBSERVATIONS DE 0600 TU ce jour: Pression barométrique à 0 degré C et au niveau de la mer en millibars et dixièmes de millibars	Température de l'air en degré C	VENT Direction	VENT Vitesse en nœuds	Caractère du temps (voir légende)	Température du point de rosée en degré C
Tanger	86	1021.1	23	NNW	14	○	08		26	10	1020.4	11	ESE	02	○	07
Oujda	460	1020.6	22	NNW	02	○	08		25	07	1023.1	08	C		○	07
Kénitra (Port-Lyautey)	15	1019.3	21	NNW	16	○	16		24	10	1018.4	11	C		○	
Touahar	569	1019.0	22	E	12	◐	10		25	09	1022.3	09	ESE	17	○	07
Rabat	68	1019.4	21	NNE	14	○	13		22	11	1020.1	11	S	04	○	11
Fès	414	1018.9	25	C		◐	07		26	08	1021.7	08	C		○	06
Meknès	549	1018.8	23	NNE	04	◐	08		25	10	1021.0	10	S	02	○	07
Nouasseur	200	1020.1	20	NE	12	○	14		25	11	1020.4	12	C		≡	12
Casablanca	58	1021.0	19	N	06	◐	17		20	13	1020.2	14	C		≡	14
Ifrane (1)	1664		14	NE	12	◐	06		19	03						
Khouribga (1)	777		25	N	12	○	04		26	08		10	NE	08	○	07
Safi	45									14	1018.3	14	ENE	12	◐	14
Kasba-Tadla	504	1016.4	28	WNW	04	◐	06		29	11	1020.8	12	E	06	○	06
Midelt (1)	1520		20	WNW	12	◐	07		21							
Mogador	8	1018.5	18	N	16	◐	17		19							
Marrakech	466	1017.2	28	NE	02	◐	11		29	15	1019.8	15	ESE	06	○	11
Agadir	19	1016.0	29	WNW	08	◐	07		29	15	1016.4	15	ESE	04	○	15
Ouarzazate (1)	1136		25	C		◐	08		26	11		11	C		○	00
Tindouf	432	1013.8	30	ENE	06	◐	02		31	17	1017.2	17	ESE	06	◐	02
Fort-Trinquet	360	1011.4	33	E	08	○	02			22	1013.9	22	E	10	○	06
Colomb-Bechar (1)	770		24	C		○	04		24	14		15	N	04	○	02
Oran	180	1020.3	21	NNW	06	◐	12		25	09	1020.7	10	C		◐	08
Porto	103	1026.1	15	N	19	○	10		17	08	1025.4	09	NE	04	○	07
Cap St-Vincent	48	1022.2	15	N	23	○	15		17	12	1020.9	12	N	19	○	12
Lisbonne	70	1023.3	16	NNW	22	○	08		19	10	1022.3	12	NNW	12	○	09
Ponta Delgada	36	1031.8	17	NE	15	◐	11	TR	18	13	1030.7	14	NE	08	◐	11
Angra	31	1034.3	16	ENE	08	◐	12		18	14	1033.3	14	ENE	08	◐	10
Horta	61	1033.4	16	NE	07	◐	11		17	13	1032.9	13	NE	01	○	09
Flores	40	1034.2	17	ENE	03	○	13		18	14	1033.8	14	ENE	03	◐	12
Funchal	110	1021.9	19	NNE	12	◐	14		19	14	1020.2	14	NNE	10	◐	12
Teneriffe	37	1017.6	21	ENE	16	◐	14		23	16	1017.2	17	ENE	12	○	13
Cap Juby	5															
Villa Cisneros	6	1012.1	23			○	16		24	14	1011,5	16	NE	06	○	14

(1) Pression réduite au niveau de la station.

SONDAGES AÉROLOGIQUES à 0500 TU

De gauche à droite, sous les noms de chaque station : Altitude en m. ; direction d'où vient le vent ; vitesse en nœuds.

CASA 0000TU			RABAT-SALE			MARRAKECH			AGADIR			MEKNES			LE TOUAHAR			OUJDA		
500	NE	30	500	NNE	12				500	ENE	16									
1000	NE	24	1000	ENE	08	1000	E	03	1000	ESE	08	1000	ENE	08	1000	ENE	21	1000	WSW	04
1500	ENE	20	1500	ESE	08	1500	ENE	07	1500	C		1500	ENE	12	1500	ESE	13	1500	SSW	08
2000	C		2000	E	04	2000	E	09	2000	C		2000	ESE	10	2000	SE	10			
2500	ENE	10	2500	NNE	04	2500	ESE	05	2500	ESE	06	2500	SW	04	2500	E	09			
3000	ENE	06	3000	NNE	04	3000	SSE	06	3000	SW	14	3000	SW	04						
4000	NE	05	4000	NNE	08	4000	WSW	10				4000	WSW	06						
5500	ENE	12	5500	NNE	12															

Prévisions pour la journée du 28 avril 1958

Le beau temps clair ou peu nuageux persistera sur l'ensemble du Maroc. Des formations brumeuses intéresseront encore les régions littorales en début et fin de journée.

Faible tendance orageuse sur l'Atlas.

Vent de Nord-Est à Nord faible à modéré.

Température stationnaire ou en légère baisse.

Mer peu agitée. Houle de Nord-Ouest modérée 2.50m.

Bulletin d'enneigement

Oukaimeden (ESSI): 20cm de neige sur les pentes.

OBSERVATIONS DES PORTS A 1800 TU la veille

STATIONS	ETAT DE LA MER	ETAT DE LA HOULE: Direction	Hauteur en mètres	Période en sec.	Tendance de la hauteur des vagues depuis la dernière observation
Cap Spartel (1600)	Calme	WNW	I		Stationnaire
Mehedya	Agitée	W	2	I2	Stationnaire
Casablanca					
Safi					
Mogador					
Agadir					

OBSERVATIONS DES PORTS A 0900 TU ce jour

Cap Spartel	Calme	WNW	0.50		
Mehedya	Peu agit.	W	I.50	I0	
Casablanca					
Mazagan					
Safi	Belle	WNW	0.50	I2	Stationnaire
Mogador					
Agadir					

LÉGENDE pour le caractère du temps :

- ○ Ciel clair.
- ◐ Ciel peu nuageux.
- ◑ Ciel nuageux.
- ● Ciel couvert.
- ≡ Brouillard.
- = Brume.
- ∞ Brume sèche.
- • Pluie.
- , Bruine.
- * Neige.
- Averse de pluie.
- Averse de neige.
- Averse de grêle.
- TR Traces de pluie (moins de 0 mm. 1).
- Orage.
- < Eclairs.
- Tempête de sable.
- Poussières ou sable brassés par le vent.
- Tourbillon de poussières ou sable.
- Grains.
- C Vent calme.

Situation en altitude [redacted] a 0000 T.U. le 28 AVRIL 1958

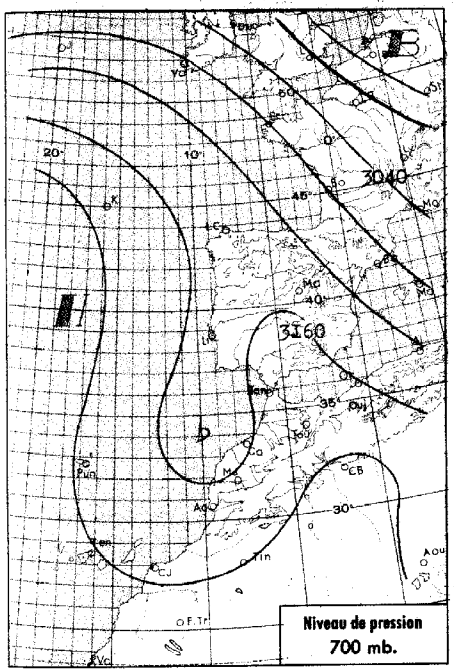

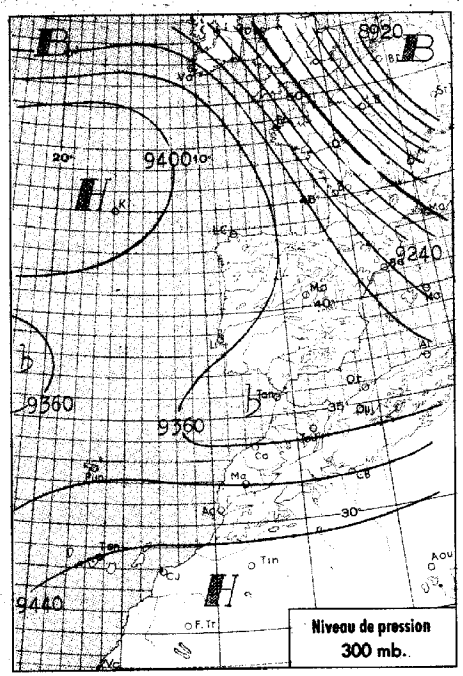



Analyse de la Situation à 0600 T.U.

Le champ de pression n'évolue que très lentement au Sud du 45me parallèle.

Le Maroc est intéressé par un marais barométrique et on remarque un léger creusement sur l'archipel canarien.

Le ciel est généralement clair, à l'exception de brouillards côtiers entre Larache et El-Jadida et de cirrus préorageux sur le quart Sud-Ouest.

Le vent est variable faible, la température est sensiblement stationnaire.

LÉGENDE

- Front chaud en surface
- Front quasi-stationnaire
- Front froid en surface
- Occlusion
- Front intertropical
- A. — anticyclone
- D. — dépression

Les autres lignes sont les isobares au niveau de la mer, cotées en millibars.

MINISTÈRE DES TRAVAUX PUBLICS

SERVICE MÉTÉOROLOGIQUE

ANNÉE 1958 N° 118

BULLETIN QUOTIDIEN DE RENSEIGNEMENTS DU MAROC

PUBLIÉ SOUS LA RESPONSABILITÉ DU DIRECTEUR DU SERVICE MÉTÉOROLOGIQUE

Situation générale à 0600 T.U. le 28 AVRIL 1958

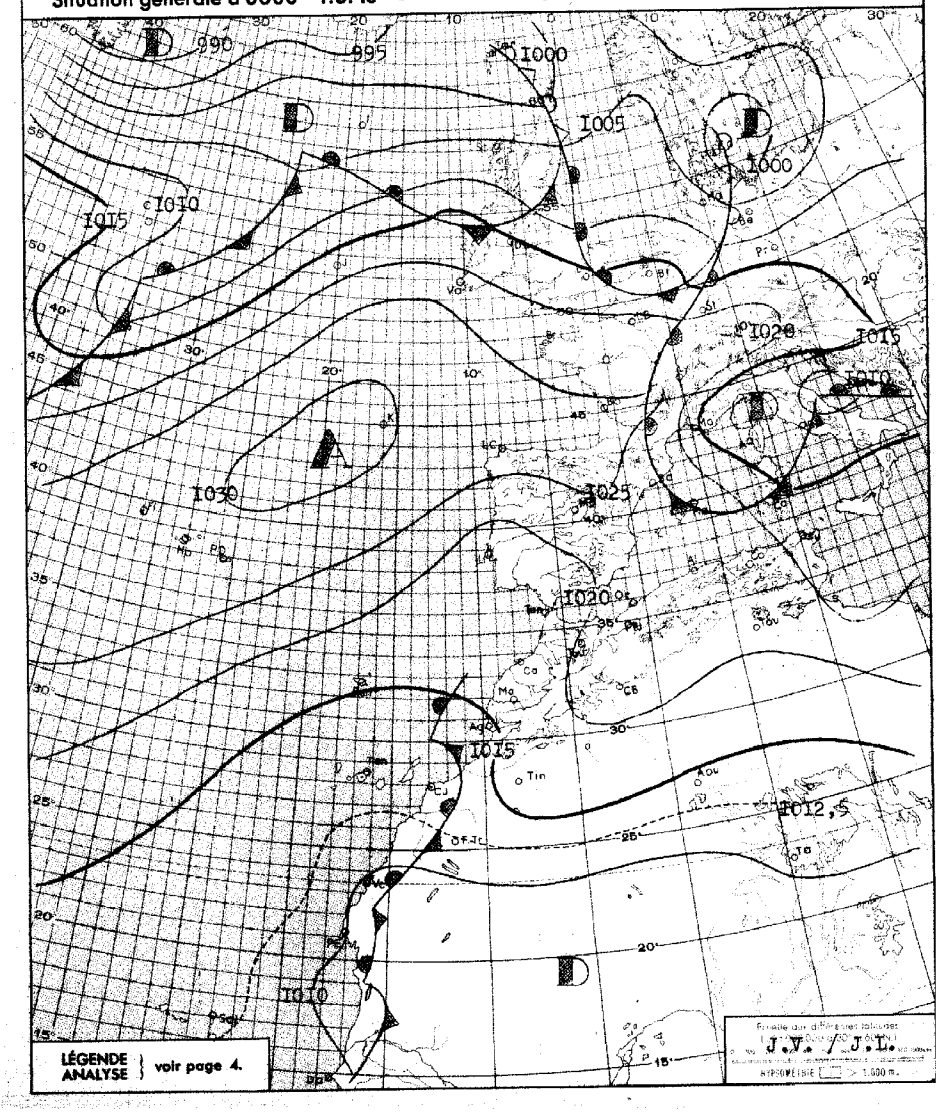

BULLETIN MÉTÉOROLOGIQUE DU MAROC DU 28 AVRIL 1958

STATIONS	ALTITUDE (m) (de la cuvette du baromètre)	OBSERVATIONS DE 1800 TU la veille: Pression barométrique à 0 degré C et au niveau de la mer en millibars et dixièmes de millibars	Température de l'air en degré C	VENT: Direction	VENT: Vitesse en nœuds	Caractère du temps (voir légende)	Température du point de rosée en degré C	Hauteur de pluie tombée dans les 24 h. (de 6 à 6 h.) en millimètres	Maximum relevé à 18 h. la veille en degré C	Minimum relevé à 6 h. du matin en degrés C	OBSERVATIONS DE 0600 TU ce jour: Pression barométrique à 0 degré C et au niveau de la mer en millibars et dixièmes de millibars	Température de l'air en degré C	VENT: Direction	VENT: Vitesse en nœuds	Caractère du temps (voir légende)	Température du point de rosée en degré C
Tanger	86	1018,2	22	ENE	10	○	13		28	13	1018,8	14	ENE	14	○	11
Oujda	460	1018,9	21	NNW	06	○	10		26	07	1021,9	08	C		○	06
Kénitra (Port-Lyautey)	15	1016,8	21	NW	10	○	18		24	10	1016,7	10	C		○	10
Touahar	569	1016,2	25	C		○	08		27	10	1020,3	11	E	17	○	07
Rabat	68	1017,0	21	N	10	◐	15		23	11	1017,7	11	S	06	○	11
Fès	414	1016,3	26	NW	02	◐	09		27	08	1019,3	10	ENE	02	○	07
Meknès	549	1016,4	24	WNW	06	◐	06		26	09	1018,5	12	SE	04	○	06
Nouasseur	200	1027,5	22	NE	06	○	14		26	07	1018,1	08	S	04	◐	07
Casablanca	58	1018,2	19	N	04	◐	18		22	15	1017,2	15	C		≡	15
Ifrane (1)	1664									04		07	ESE	04	○	-01
Khouribga (1)	777		24	NNW	16	○	09		28	12		16	ESE	08	◐	06
Safi	45	1015,9	24	NE	16	◐	13		28	13	1015,3	13	E	14	◐	11
Kasba-Tadla	504	1014,1	29	NW	02	◐	04		33	12	1018,9	13	E	08	◐	05
Midelt (1)	1520								23	07		07	C		○	02
Mogador	8									16	1014,9	16	N	12	○	15
Marrakech	466	1014,2	30	WSW	04	◐	-01		31	15	1018,2	16	S	02	◐	09
Agadir	19	1014,7	30	WNW	10	◐	00		32	18	1014,4	18	E	06	◍	04
Ouarzazate (1)	1136		24	NNE	06	◍	-03	TR	27	11		12	C		◐	02
Tindouf	432	1012,6	29	ESE	10	◍	04		30	17	1015,7	17	ESE	06	◐	01
Fort-Trinquet	360	1010,4	31	E	12	○	-01		34	19	1011,8	21	E	12	○	-01
Colomb-Bechar (1)	770		25	WNW	02	○	04		25	13		13	WNW	10	◐	-01
Oran	180	1018,2	20	NW	08	○	15		25	09	1020,0	13	ENE	06	≡	13
Porto	103	1028,4	19	NNW	15	◐	12		22	13	1022,8	15	NE	03	○	08
Cap St-Vincent	48	1019,2	18	N	14	○	16		19	12	1017,6	15	C		○	15
Lisbonne	70	1019,0	20	NNW	14	○	10		22	12	1019,0	14	NNE	04	○	10
Ponta Delgada	36	1029,2	16	ENE		◍	08	TR	17	14	1026,6	15	ENE	11	◐	09
Angra	31	1031,8	16	ESE	08	◍	11	xx		15	1028,9	15	ENE	12	◍	11
Horta	61	1031,0	16	NE	12	◍	11		20	14	1028,0	14	NE	10	◍	10
Flores	40	1031,8	17	E		○	12	TR	18	14	1028,2	14	E	02	◐	12
Funchal	110	1019,8	18	NNE	09	◍	14		20	12	1015,6	12	NNE	10	◍	11
Teneriffe	37	1014,9	20	ENE	16	∞	15		23	17	1013,2	18	NE	02	◐	15
Cap Juby	5															
Villa Cisneros	6										1009,9	16	C		○	15

(1) Pression réduite au niveau de la station.

SONDAGES AÉROLOGIQUES à 0500 TU

De gauche à droite, sous les noms de chaque station : Altitude en m. ; direction d'où vient le vent ; vitesse en nœuds.

CASA 0000 TU			LE TOUAHAR			RABAT			MEKNES			KHOURIBGA			MARRAKECH			AGADIR		
500	NE	20				500	ENE	06										500	E	14
1000	E	10	1000	E	13	1000	ESE	10	1000	NNE	08	1000	NE	06	1000	ESE	02	1000	E	17
1500	E	02	1500	WSW	01	1500	WNW	04	1500	SSE	10	1500	WSW	04	1500	ENE	09	1500	E	04
2000	S	02	2000	W	03	2000	SW	10	2000	E	27	2000	C		2000	ENE	10	2000	ENE	04
2500	C		2500	W	04	2500	SW	10	2500	S	27	2500	C					2500	WNW	06
3000	SSE	09				3000	WSW	04				3000	C					3000	W	04
4000	SSE	04				4000	SW	04										4000	WSW	10

Prévisions pour la journée du 29 AVRIL 1958

Temps chaud.

Le ciel sera généralement clair à l'exception de formations brumeuses nocturnes et matinales sur les régions côtières comprises entre Larache et El-Jadida et de rares foyers orageux se manifestant en fin de journée sur le Haut et l'Anti-Atlas.

Vent faible de secteur Nord-Est dominant.

Température stationnaire.

La mer sera peu agitée, la houle de Nord-Ouest modérée 2 mètres.

BULLETIN D'ENNEIGEMENT

OUKAIMEDEN (ESSI) : 20 cm sur les pentes.

OBSERVATIONS DES PORTS A 1800 TU la veille

STATIONS	ETAT DE LA MER	ETAT DE LA HOULE: Direction	Hauteur en mètres	Période en sec.	Tendance de la hauteur des vagues depuis la dernière observation
Cap Spartel (1600)	Calme	WNW	0,50		Stationnaire
Mehedya	Peu agit.	W	1,50	10	Stationnaire
Casablanca					
Safi					
Mogador	Peu agit.	NW	2,00	04	Stationnaire
Agadir	Calme	WNW	0,25	14	Amélioration

OBSERVATIONS DES PORTS A 0900 TU ce jour

Cap Spartel	Mer agitée dans le détroit				
Mehedya	Brouillard				
Casablanca	Brume				
Mazagan	Forte	WNW	2,00	10	Stationnaire
Safi					
Mogador	Peu agit.	NW	2,00	04	
Agadir	Calme	WNW	0,25	14	

LÉGENDE pour le caractère du temps :

- ○ Ciel clair.
- ◐ Ciel peu nuageux.
- ◍ Ciel nuageux.
- ◍ Ciel couvert.
- ≡ Brouillard.
- = Brume.
- ∞ Brume sèche.
- · Pluie.
- • Bruine.
- * Neige.
- ▽ Averse de pluie.
- ▽ Averse de neige.
- ▽ Averse de grêle.
- TR Traces de pluie (moins de 0 mm. 1).
- Orage.
- < Eclairs.
- Tempête de sable.
- Poussières ou sable brassés par le vent.
- Tourbillon de poussières ou sable.
- V Grains.
- C Vent calme.

Situation en altitude ~~à 0300 T.U. le~~ à 0000TU le 29 AVRIL 1958

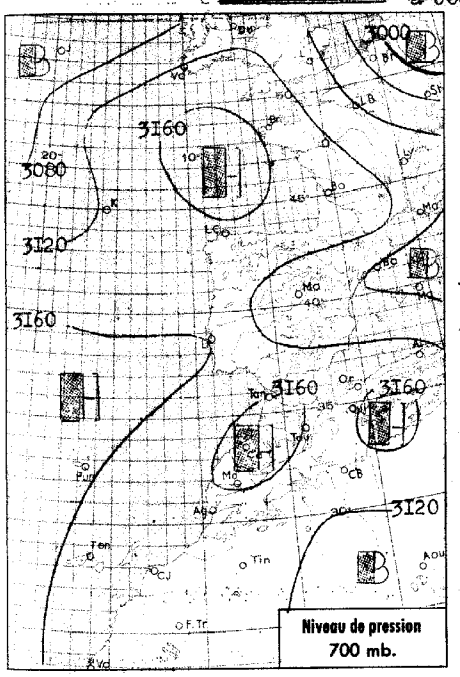

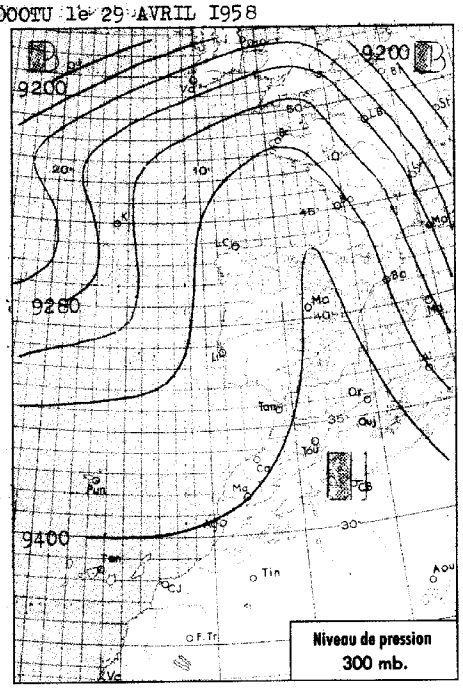

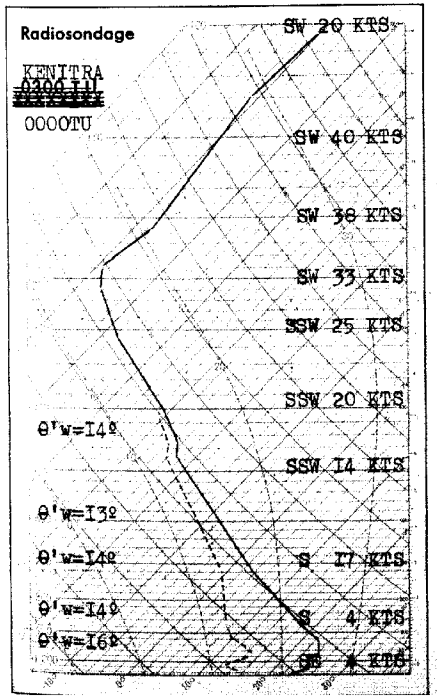

Analyse de la Situation à 0600 T.U.

A proximité des Iles Canaries l'advection d'air saharien s'est accentuée et son conflit avec l'air polaire résiduel y provoque une cyclogénèse.

Sur la moitié Sud du Maroc qui est sous l'influence de la perturbation ainsi créée le ciel est nuageux par cirrus et moyens, tandis que sur la moitié Nord, encore en marge lointaine, il est clair ou peu nuageux.

Vent de secteur Est faible en général, modéré dans la trouée de Taza et le détroit de Gibraltar.

Température en hausse.

LÉGENDE

- Front chaud en surface
- Front quasi-stationnaire
- Front froid en surface
- Occlusion
- Front intertropical
- A. — anticyclone
- D. — dépression

Les autres lignes sont les isobares au niveau de la mer, cotées en millibars.

MINISTÈRE DES TRAVAUX PUBLICS

SERVICE MÉTÉOROLOGIQUE

ANNÉE 1958 N° 119

BULLETIN QUOTIDIEN DE RENSEIGNEMENTS DU MAROC

PUBLIÉ SOUS LA RESPONSABILITÉ DU DIRECTEUR DU SERVICE MÉTÉOROLOGIQUE

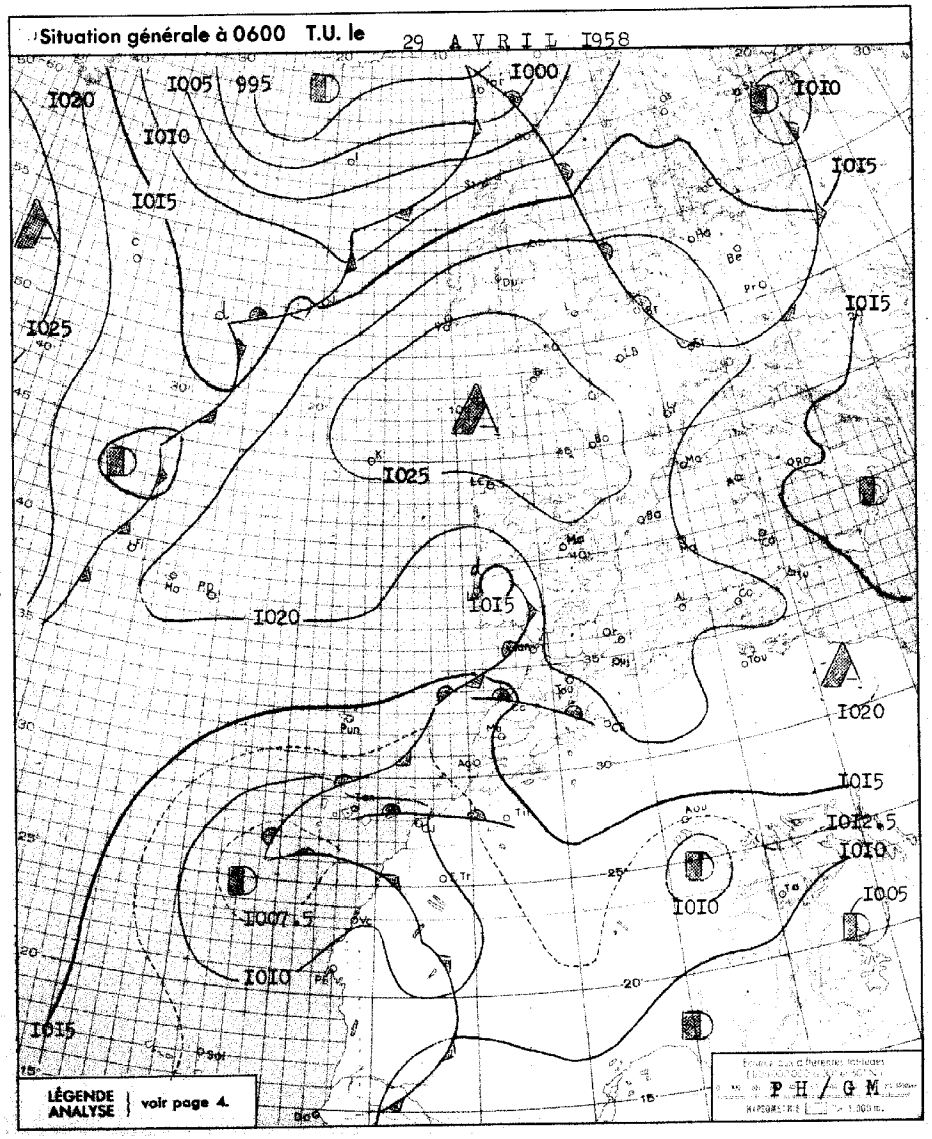

BULLETIN MÉTÉOROLOGIQUE DU MAROC DU 29 AVRIL 1958

OBSERVATIONS DE 1800 TU la veille / OBSERVATIONS DE 0600 TU ce jour

STATIONS	ALTITUDE (m) (de la cuvette du baromètre)	1800 TU: Pression barométrique à 0 degré C et au niveau de la mer en millibars et dixièmes de millibars	1800 TU: Température de l'air en degré C	1800 TU: VENT Direction	1800 TU: VENT Vitesse en nœuds	1800 TU: Caractère du temps (voir légende)	1800 TU: Température du point de rosée en degré C	Hauteur de pluie tombée dans les 24 h. (de 6 à 6 h.) en millimètres	Maximum relevé à 18 h. la veille en degré C	Minimum relevé à 6 h. du matin en degré C	0600 TU: Pression barométrique à 0 degré C et au niveau de la mer en millibars et dixièmes de millibars	0600 TU: Température de l'air en degré C	0600 TU: VENT Direction	0600 TU: VENT Vitesse en nœuds	0600 TU: Caractère du temps (voir légende)	0600 TU: Température du point de rosée en degré C
Tanger	86	1016.7	23	ENE	17	○	10		25	16	1018.1	16	ENE	20	○	12
Oujda	430	1018.7	20	NNW	02	○	15		26	07	1021.9	09	C		≡	09
Kénitra (Port-Lyautey)	15	1014.4	23	NW	12	◐	15		28	13	1014.8	13	NE	02	○	12
Touahar	569	1014.7	25	ESE	14	○	09		27	11	1019.3	11	E	32	○	09
Rabat	68	1015.3	23	N	12	◐	13		25	16	1015.2	16	SW	04	○	13
Fès	414	1014.6	27	NNE	02	◐	08		28	15	1017.7	16	NE	08	◐	09
Meknès	549	1014.3	26	NNE	04	◐	06		28	13	1017.3	14	NE	06	◐	08
Nouasseur	200	1016.1	22	NE	10	◐	12		29	11	1015.8	12	C		○	10
Casablanca	58	1016.0	20	NNE	06	◐	16		24	14	1015.3	14	C		○	12
Ifrane (1)	1664		16	ESE	12	◐	02		20	04		10	SSE	10	◐	02
Khouribga (1)	777		24	NNW	10	◐	07	TR	28	15		15	ESE	08	○	06
Safi	45	1014.3	27	C		○	15		29	14	1013.2	14	E	08	◐	10
Kasba-Tadla	504	1014.7	25	S	16	◐	06		31	15	1016.9	15	ENE	08	○	07
Midelt (1)	1520		19	WSW	20	◐	-02		23	10		10	C		◐	04
Mogador	8	1015.4	19	N	08	○	16		20	16	1013.0	21	C		○	07
Marrakech	466	1017.4	22	WNW	30	⚲	10	I	31	14	1016.8	15	ESE	06	○	07
Agadir	19	1013.0	31	WNW	12	◐	00		33	18	1012.8	20	ESE	06	○	03
Ouarzazate (1)	1136		23	NW	23	◐	-01		26	10		10	WNW	02	○	01
Tindouf	432	1011.6	30	ESE	12	◐	00		31	18	1014.2	18	ESE	06	◐	00
Fort-Trinquet	360	1008.5	32	SE	10	○	02		34	22	1008.5	23	E	12	○	-02
Colomb-Bechar (1)	770		27	NW	04	○	-01		27	13		15	NW	04	○	00
Oran	180	1018.1	20	NNW	14	○	12		23	10	1020.6	11	C		○	10
Porto	103	1029.8	24	N	09	○	14		24	14	1019.1	18	ESE	13	○	10
Cap St-Vincent	48	1017.6	18	E	02	○	16		19	16	1016.5	16	E	12	○	16
Lisbonne	70	1016.8	28	NW	08	○	13			12	1017.9	13	NE	06	∞	11
Ponta Delgada	36	1023.5	15			⚲	12	xx	17		1019.8	13	ENE	08	◐	11
Angra	31	1025.3	16	ESE	11	◐	11	TR	17		1020.8	14	C		◐	11
Horta	61	1024.4	18	SSE	10	◐	13		20		1020.3	14	SSW	05	◐	12
Flores	40	1024.5	19	C		○	13		19	14	1019.0	15	SSW	07	○	13
Funchal	110	1015.6	18	NE	08	◐	14		19	16	1014.0	17	NE	04	,	14
Teneriffe	37	1009.2	24	ENE	08	∞	11		27	19	1007.5	21	NE	06	○	17
Cap Juby	5															
Villa Cisneros	6	1009.8	22	SSW	14	○	16		23		1010.2	17	SSW	08	○	17

(1) Pression réduite au niveau de la station.

SONDAGES AÉROLOGIQUES à 0500 TU

De gauche à droite, sous les noms de chaque station : Altitude en m.; direction d'où vient le vent; vitesse en nœuds.

CASA 0000TU			KHOURIBGA			LE TOUAHAR	RABAT-SALE			MEKNES			MARRAKECH			AGADIR		
500	ESE	17					500	SSE	06							500	E	23
1000	SE	16	1000	SSW	07	VENT FORT	1000	ESE	08	1000	WSW	08	1000	ENE	10	1000	ESE	17
1500	ESE	11	1500	SW	06		1500	ESE	08	1500	WSW	08	1500	ENE	06	1500	SE	14
2000	SSE	06	2000	SSW	07		2000	C		2000	WSW	08	2000	SSE	08	2000	SSE	19
2500	SSE	08	2500	SSW	09		2500	WSW	06	2500	WSW	12	2500	SSW	10	2500	SSE	19
3000	SSW	10	3000	SW	09					3000	WSW	14	3000	SSW	13	3000	SSE	12
4000	SSW	19											4000	SSW	15			
5500	WSW	15																

Prévisions pour la journée du 30 AVRIL 1958

Temps chaud et orageux.

Le ciel sera variable en général, les brouillards nocturnes et matinaux abondants sur les côtes au Nord de Safi et de nombreux foyers orageux se développeront l'après-midi sur le Haut et l'Anti-Atlas.

Vent de secteur Est du type chergui, faible sur les régions littorales, modéré dans l'intérieur, fort dans la trouée de Taza et le détroit .

Température sans grand changement.

La mer sera belle, la houle de Nord-Ouest faible Im à 1.50 mètre.

Bulletin d'enneigement

OUKAIMEDEN (ESSI) : 15cm sur les pentes.

OBSERVATIONS DES PORTS A 1800 TU la veille

STATIONS	ETAT DE LA MER	ETAT DE LA HOULE: Direction	Hauteur en mètres	Période en sec.	Tendance de la hauteur des vagues depuis la dernière observation
Cap Spartel (1600)	Agitée dans le détroit				
Mehedya	Belle	W	1	8	Stationnaire
Casablanca	Belle	NW	1.5		Stationnaire
Safi					
Mogador	Peu agit.	NW	2	4	Stationnaire
Agadir	Calme	WNW	0.25	14	Amélioration

OBSERVATIONS DES PORTS A 0900 TU ce jour

Cap Spartel	Agitée dans le détroit				
Mehedya	Belle	W	1	8	
Casablanca	Belle	NW	1		
Mazagan	Peu agit.	WNW	1.5	10	
Safi	Belle	WNW	0.5	12	Stationnaire
Mogador	Calme	NW	1	4	
Agadir	Calme	WNW	0.25	14	

LÉGENDE pour le caractère du temps :

- ○ Ciel clair.
- ◐ Ciel peu nuageux.
- ◐ Ciel nuageux.
- ◐ Ciel couvert.
- ≡ Brouillard.
- = Brume.
- ∞ Brume sèche.
- • Pluie.
- , Bruine.
- * Neige.
- ⚲ Averse de pluie.
- ⚲ Averse de neige.
- ⚲ Averse de grêle.
- TR Traces de pluie (moins de 0 mm. 1).
- ⚲ Orage.
- < Eclairs.
- ⚲ Tempête de sable.
- ⚲ Poussières ou sable brassés par le vent.
- ⚲ Tourbillon de poussières ou sable.
- ∀ Grains.
- C Vent calme.

Situation en altitude a 0000TU le 30 avril 1958

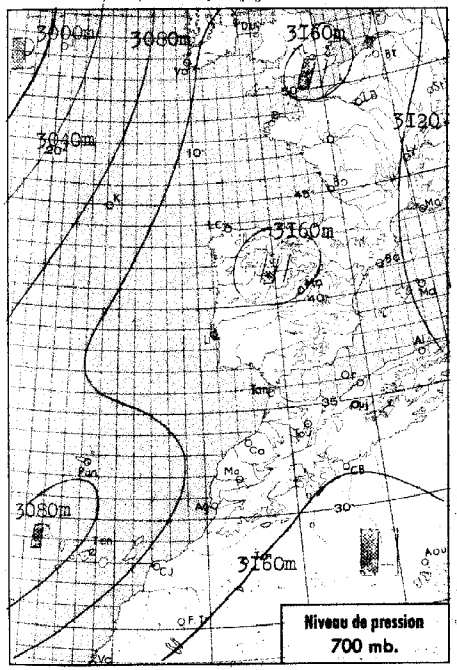

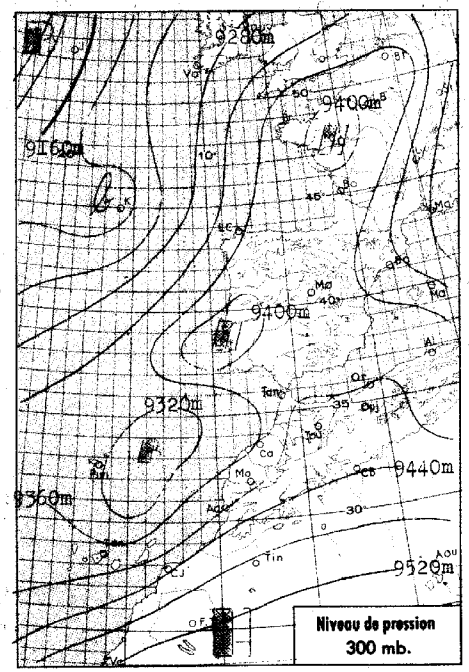

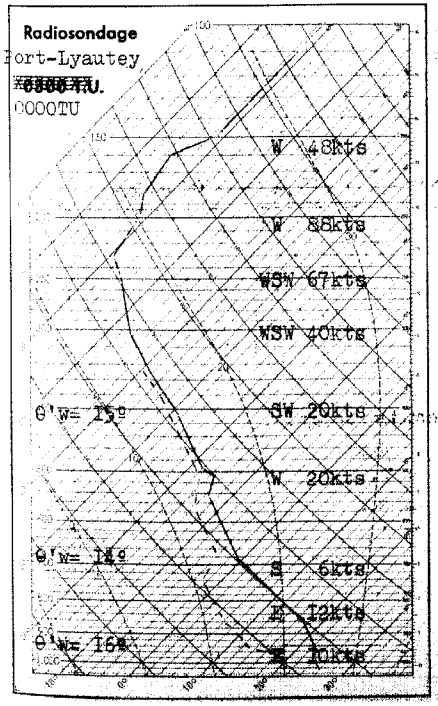

Analyse de la Situation à 0600 T.U.

Temps orageux et chaud au Maroc, où se maintient le régime de Sud, dirigé par la faible dépression du secteur Madère-Canaries.

Le ciel est nuageux par altocumulus a plusieurs niveaux, doublés sur le littoral Nord-Ouest par une couche de stratocumulus.

Vent de Sud-Est faible en général, assez fort sur l'extrême Nord.

La hausse de température se poursuit.

LÉGENDE

Front chaud en surface — Front quasi-stationnaire
Front froid en surface — Occlusion
Front intertropical — A. — anticyclone — D. — dépression

Les autres lignes sont les isobares au niveau de la mer, cotées en millibars.

MINISTÈRE DES TRAVAUX PUBLICS

SERVICE MÉTÉOROLOGIQUE

ANNÉE 1958 N° 20

BULLETIN QUOTIDIEN DE RENSEIGNEMENTS DU MAROC

PUBLIÉ SOUS LA RESPONSABILITÉ DU DIRECTEUR DU SERVICE MÉTÉOROLOGIQUE

Situation générale à 0600 T.U. le 30 avril 1958

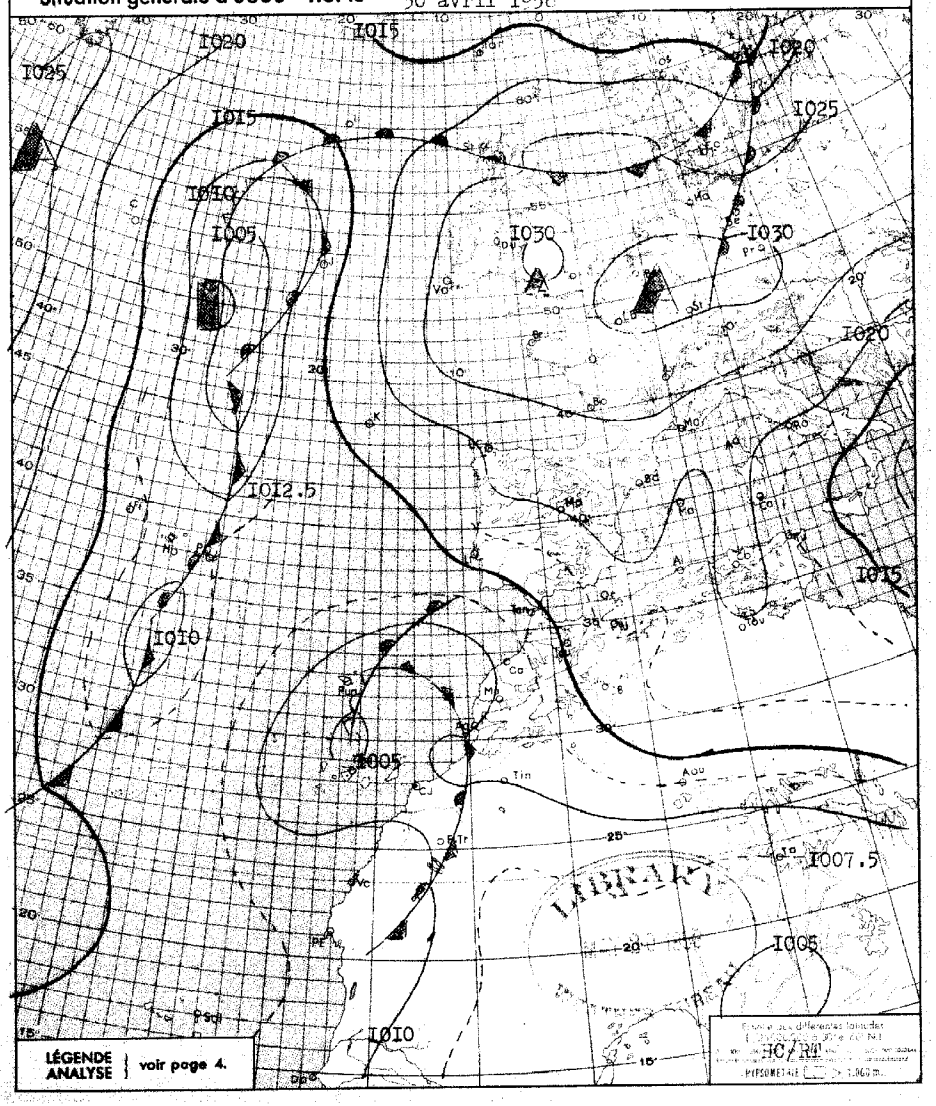

BULLETIN MÉTÉOROLOGIQUE DU MAROC DU 30 avril 1958

STATIONS	ALTITUDE (m) (de la cuvette du baromètre)	OBSERVATIONS DE 1800 TU la veille: Pression barométrique à 0 degré C et au niveau de la mer en millibars et dixièmes de millibars	Température de l'air en degré C	VENT: Direction	VENT: Vitesse en nœuds	Caractère du temps (voir légende)	Température du point de rosée en degré C	Hauteur de pluie tombée dans les 24 h. (de 6 à 6 h.) en millimètres	Maximum relevé à 18 h. la veille en degré C	Minimum relevé à 6 h. du matin en degré C	OBSERVATIONS DE 0600 TU ce jour: Pression barométrique à 0 degré C et au niveau de la mer en millibars et dixièmes de millibars	Température de l'air en degré C	VENT: Direction	VENT: Vitesse en nœuds	Caractère du temps (voir légende)	Température du point de rosée en degré C
Tanger	63	1015.4	21	ENE	19	◐	12		25	16	1014.0	17	ENE	23	◍	11
Oujda	450	1017.9	19	NNW	04	◍	16		25	08	1019.7	08	C		○	08
Kénitra (Port-Lyautey)	15	1012.3	27	N	08	◍	19		31	16	1010.0	17	NE	08	○	14
Touahar	589	1014.1	23	E	18	○	15		24	13	1015.5	13	ESE	34	○	11
Rabat	68	1012.2	27	N	08	○	14		29	19	1010.1	19	ESE	06	◍	13
Fès	414	1013.1	27	ENE	06	○	15		28	17	1013.7	17	NE	10	○	10
Meknès	549	1012.2	27	NE	08	○	11		29	15	1013.4	15	NE	10	○	08
Nouasseur	200	1012.5	27	NE	10	◐	21		33	17	1010.0	18	SSE	04	◍	13
Casablanca	58	1012.9	24	NNE	10	◍	14		29	18	1009.4	18	C		◍	16
Ifrane (1)	1664		17	E	18	○	05		21	10		14	SSW	10	○	-02
Khouribga (1)	777		27	N	08	◍	02	TR	29	18		18	ESE	08	◍	05
Safi	45	1010.8	29	NE	10	◍	08		31	19	1008.6	19	SW	04	◍	14
Kasba-Tadla	504	1011.2	29	S	06	◐	07		32	17	1011.8	19	ENE	04	◍	07
Midelt (1)	1520		18	ENE	18	◍	01		24	08		08	WSW	04	◍	04
Mogador	8	1012.6	22	ENE	03	◍	13		29	18	1009.9	18	S	10	◍	14
Marrakech	453	1011.5	30	NNE	02	◍	01		31	17	1009.9	18	ESE	08	◍	09
Agadir	19	1009.5	33	ESE	06	◍	01		35	18	1010.8	18	C		◍	15
Ouarzazate (1)	1133		25	S	12	◍	-07		27	18		18	C		◍	-01
Tindouf	432	1009.0	31	ESE	08	○	02		32	20	1009.8	20	ESE	10	○	01
Fort-Trinquet	369	1005.4	33	S	12	◍	07			17	1010.2	17	N	06	○	13
Colomb-Bechar (1)	770		28	NNW	02	○	-01		29	16		16	N	06	○	00
Oran	[illegible]	[illegible]	[illegible]	NW	08	○	16		21	09	1017.7	10	C		○	09
Porto	103	1017.2	26	N	04	○	12		28	14	1010.0	16	E	10	○	10
Cap St-Vincent	48	1015.3	18	ENE	12	○	17		18	15	1012.5	17	C		○	15
Lisbonne	70	1014.3	27	Var.	10	◍	14		29	13	1014.8	14	NNE	05	◍	10
Ponta Delgada	96	1016.7	18	WSW	06	◍	11		19		1013.4	14	SE	02	○	11
Angra	31	1016.1	18	SSW	14	◍	10		18	14	1011.6	14	ESE	04	◍	13
Horta	61	1015.8	17	SW	13	◍	13	TR	19	12	1011.6	13	NE	04	◍	17
Flores	40	1015.4	16	W	17	◍	09	4	16	12	1013.0	12	N	07	◍	08
Funchal	110	1007.9	25	N	14	◍	06		26	13	1007.0	13	N	10	○	07
Teneriffe	37	1007.7	21	S	08	◍	17	TR	24	10	1006.1	10	WNW	10	○	10
Cap Juby	5															
Villa Cisneres	6	1011.0	24	SSW	06	○	17		24	16	1011.6	19	SSW	04	◍	16

(1) Pression réduite au niveau de la station.

Prévisions pour la journée du 1er mai 1958

Persistance d'un temps orageux et chaud sur l'ensemble du Maroc.

Ciel nuageux à très nuageux donnant lieu à des averses éparses, principalement l'après-midi sur le relief où elles pourront être assez violentes.

Vent de secteur Sud, faible à modéré en général, localement assez fort, type Siroco.

La température demeurera élevée.

La mer sera belle, la houle faible 0.50 mètre.

Bulletin d'enneigement

Oukaimeden (ESSI): 15cm sur lespentes.

OBSERVATIONS DES PORTS A 1800 TU la veille

STATIONS	ETAT DE LA MER	ETAT DE LA HOULE: Direction	Hauteur en mètres	Période en sec.	Tendance de la hauteur des vagues depuis la dernière observation
Cap Spartel (1600)	Agitée	dans le détroit.			
Mehedya	Belle	W	1	08	Stationnaire
Casablanca	Belle	NW	1		Stationnaire
Safi					
Mogador	Belle	NW	1	04	Stationnaire
Agadir	Calme	WNW	0.25	16	Stationnaire

OBSERVATIONS DES PORTS A 0900 TU ce jour

Cap Spartel	Agitée	dans le détroit.			
Mehedya	Calme	W	0.50	06	
Casablanca	Belle	NW	0.50		
Mazagan	Peu agit.	WNW	1.50	10	Stationnaire
Safi					
Mogador	Peu agit.	SW	1	04	
Agadir	Calme	WNW	0.25	14	

SONDAGES AÉROLOGIQUES à 0500 TU

De gauche à droite, sous les noms de chaque station : Altitude en m. ; direction d'où vient le vent ; vitesse en nœuds.

CASA 0000TU			AGADIR			RABAT-SALE			MARRAKECH			MEKNES			KOURIBGA			OUJDA		
500	NE	16	500	W	10	500	ESE	12												
1000	NE	16	1000	ESE	05	1000	ESE	12	1000	ENE	17	1000	SE	16	1000	S	14	1000	ENE	08
1500	ENE	16	1500	SE	33	1500	SSE	10	1500	ENE	10	1500	SSW	16	1500	SSW	12	1500	ENE	16
2000	ENE	12	2000	SE	33	2000	SSE	08	2000	SSE	18	2000	SW	04	2000	SW	18	2000	ENE	10
2500	ENE	06	2500	SSE	41	2500	SSE	10	2500	SSW	24	2500	SSE	04	2500	SW	18			
3000	SSE	04	3000	SSE	43	3000	SSW	08	3000	SSW	29	3000	SSW	06	3000	WSW	10			
4000	S	10							4000	SSW	24									

LÉGENDE pour le caractère du temps :

- ○ Ciel clair.
- ◐ Ciel peu nuageux.
- ◍ Ciel nuageux.
- ◍ Ciel couvert.
- ≡ Brouillard.
- = Brume.
- ∞ Brume sèche.
- · Pluie.
- ⁝ Bruine.
- ✱ Neige.
- ▽ Averse de pluie.
- ▽ Averse de neige.
- ▽ Averse de grêle.
- TR Traces de pluie (moins de 0 mm. 1).
- ⚡ Orage.
- < Eclairs.
- Tempête de sable.
- Poussières ou sable brassés par le vent.
- Tourbillon de poussières ou sable.
- ∀ Grains.
- C Vent calme.

[redacted] à 0000TU le Ier MAI 1958

Situation en altitude à 0300 T.U. le

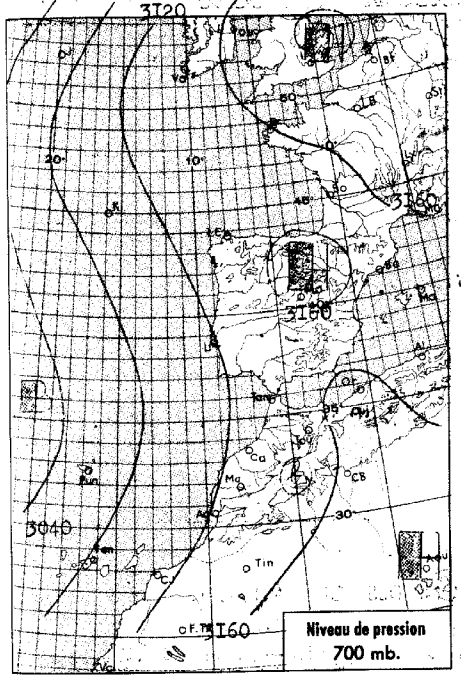

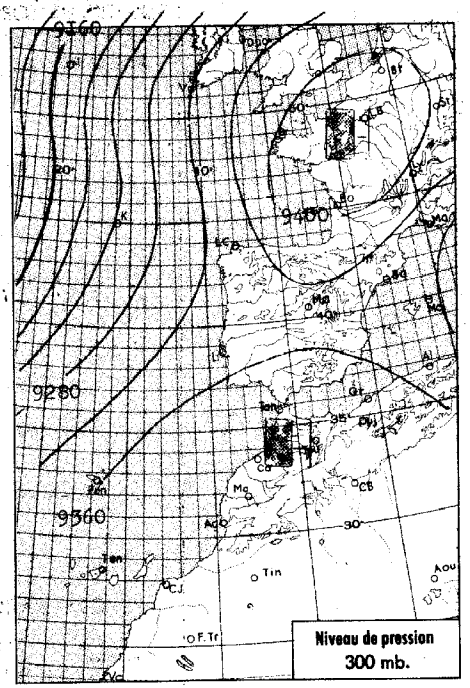



Analyse de la Situation à 0600 T.U.

Une zone dépressionnaire complexe s'étend des côtes Marocaines aux Açores, avec deux centres principaux, l'un au grand large en voie de creusement, l'autre au large immédiat, en voie de comblement.

Persistance du régime de Sud type Siroco sur le Maroc, mais régression vers l'Est de la tendance orageuse.

Vastes éclaircies au Sud-Ouest d'une ligne Rabat-Ouarzazate. Ciel nuageux au Nord-Est par cirrus et altocumulus orageux.

La température demeure élevée.

LÉGENDE

- Front chaud en surface
- Front quasi-stationnaire
- Front froid en surface
- Occlusion
- Front intertropical
- A. — anticyclone
- D. — dépression

Les autres lignes sont les isobares au niveau de la mer, cotées en millibars.

MINISTÈRE DES TRAVAUX PUBLICS

Morocco SERVICE MÉTÉOROLOGIQUE

ANNÉE 1957 8 N° 121

BULLETIN QUOTIDIEN DE RENSEIGNEMENTS DU MAROC

PUBLIÉ SOUS LA RESPONSABILITÉ DU DIRECTEUR DU SERVICE MÉTÉOROLOGIQUE

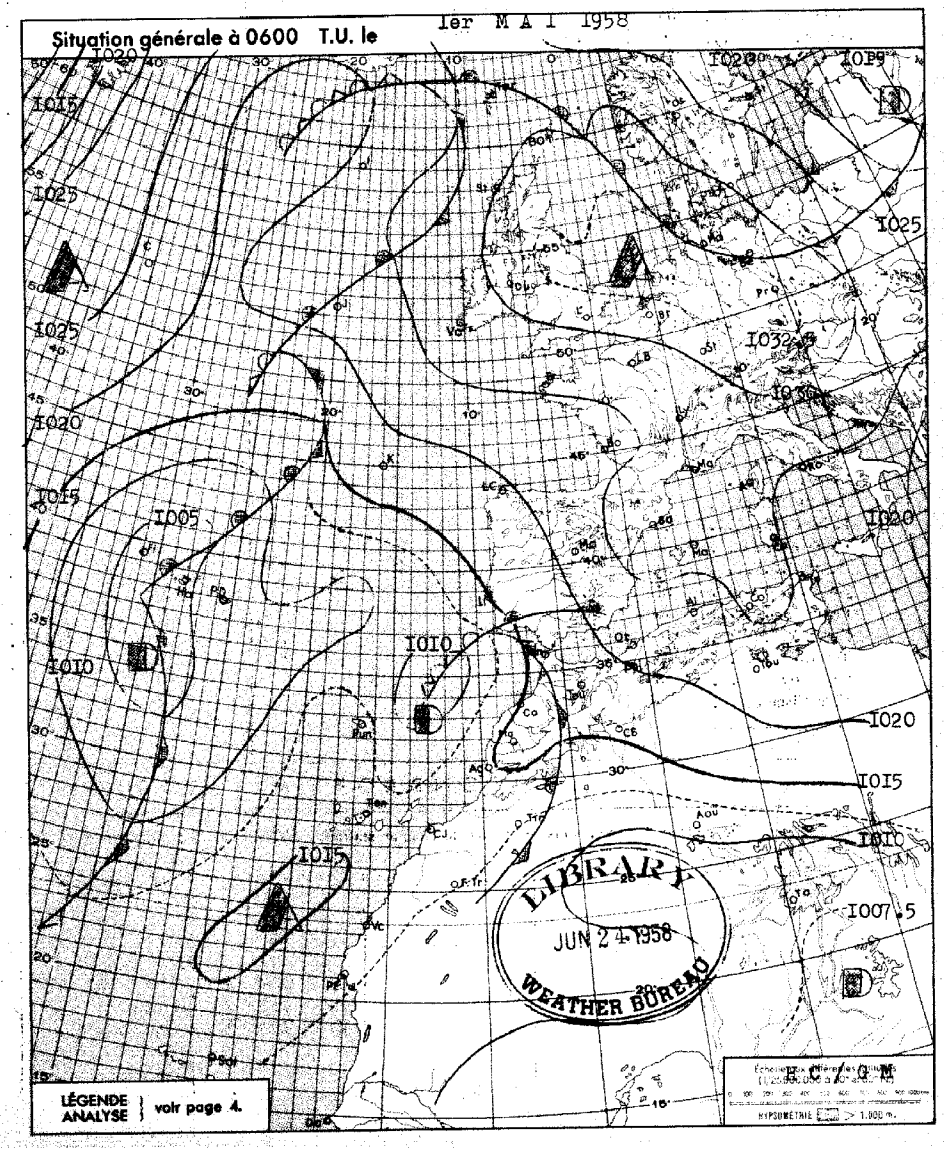

LIBRARY
JUN 24 1958
WEATHER BUREAU

BULLETIN MÉTÉOROLOGIQUE DU MAROC DU Ier MAI I958

STATIONS	ALTITUDE (m) (de la cuvette du baromètre)	OBSERVATIONS DE 1800 TU la veille: Pression barométrique à 0 degré C et au niveau de la mer en millibars et dixièmes de millibars	Température de l'air en degré C	VENT: Direction	VENT: Vitesse en nœuds	Caractère du temps (voir légende)	Température du point de rosée en degré C	Hauteur de pluie tombée dans les 24 h. (de 6 à 6 h.) en millimètres	Maximum relevé à 18 h. la veille en degré C	Minimum relevé à 6 h. du matin en degré C	OBSERVATIONS DE 0600 TU ce jour: Pression barométrique à 0 degré C et au niveau de la mer en millibars et dixièmes de millibars	Température de l'air en degré C	VENT: Direction	VENT: Vitesse en nœuds	Caractère du temps (voir légende)	Température du point de rosée en degré C
Tanger	86	I0I4.4	23	ENE	25	○	08		25	I8	I0I6.4	I8	ENE	29	◍	II
Oujda	460	I0I6.5	20	NNW	06	○	I6		28	II	I020.3	I2	NNW	02	◐	II
Kénitra (Port-Lyautey)	15	I0I0.9	23	WSW	06	◍	I8		3I	I5	I0I4.I	I5	SSW	04	○	I4
Touahar	569	I0I2.0	24	E	33	◐	09		27	I3	I0I7.0	I3	E	44	◐	II
Rabat	68	I0I2.I	2I	WSW	I4	◍	I7		33	I5	I0I4.8	I5	SSW	04	○	I4
Fès	414	I0II.9	26	ENE	04	◐	I4		30	I6	I0I5.I	I6	ENE	I0	◐	08
Meknès	549	I0I0.7	26	ENE	08	◍	I2		30	I4	I0I5.7	I4	C		◍	II
Nouasseur	200	I0I2.5	2I	NNW	I0	◍	I4		32	I2	I0I5.I	I2	C		○	I0
Casablanca	58	I0I2.3	20	WNW	I2	◐	I7		27	I4	I0I4.8	I4	C		○	I3
Ifrane (1)	1664		I8	W	I0	◍	05		23	I3		I5	SSE	I6	○	-02
Khouribga (1)	777		25	N	I2	◐	I0		30	09		I0	NNE	08	○	07
Safi	45	I0I2.0	I8	SW	08	◐	I5		20	I2	I0I4.3	I2	C		○	II
Kasba-Tadla	504	I009.0	29	ENE	I9	○	06		32	I3	I0I6.4	I3	ENE	06	○	I2
Midelt (1)	1520		20	WNW	04	◐	05		24	08		09	C		○	05
Mogador	8	I0I2.7	20	SSW	05	◍	I5		22	I5	I0I4.6	I5	C		○	I3
Marrakech	466	I0I0.9	26	NW	I6	○	II		33	I6	I0I5.3	I6	ESE	I0	○	I3
Agadir	19	I0I2.4	22	WSW	07	◐	I3		23	I3	I0I4.8	I4	C		○	II
Ouarzazate (1)	1136		27	SSW	I6	◍	-05		29	I5		I7	C		S	-04
Tindouf	432	I006.4	34	SW	I2	◐	II		35	I6	I0I3.2	I7	NNW	04	○	09
Port-Trinquet	360									I9	I0I3.0	I9	C		○	I6
Colomb-Bechar (1)	770		I9	SSW	I2	○	-04		30	I8		I9	N	04	◐	-0I
Oran	180	I0I6.7	2I	N	I0	○	I8		24	I3	I020.0	I4	NNE	06	◐	I3
Porto	103	I0I0.6	24	NNW	05	◐	I2	0.6	28	I3	I0I7.2	I6	E	05	◍	I2
Cap St-Vincent	48	I0II.8	I9	VAR	I9	◍	I7		I9	I7	I0I4.6	I7	E	27	◐	I7
Lisbonne	70	I0I4.2	24	NW	I0	◍	I2		30	I7	I0I6.5	I8	ENE	02	◍	I3
Ponta Delgada	36	I0II.3	I9	NNE	I2	∞	I3	I	I9	I5	I008.8	I6	SSE	23	◍	I4
Angra	31	I009.7	I3	SE	I0	•	I2	52	I4	I4	I005.9	I4	W	04	◐	I2
Horta	61	I007.2	I3	NE	06	◐	II	TR	I6	I3	I004.3	I4	S	I4	○	I0
Flores	40	I009.8	I4	SSE	03	◐	I0	22	I5	I0	I004.8	I0	N	I4	⁊	08
Funchal	110	I007.4	24	NNW	I5	○	II		28	I8	I0II.7	I8	NNW	I0	○	08
Teneriffe	37	I0I0.6	23	ESE	04	○	I6		25	I5	I0I3.6	I6	C		○	I2
Cap Juby	5															
Villa Cisneros	6	I0I2.5	23	WNW	03	○	I4		23	I5	I0I3.9	I8	C		○	I5

(1) Pression réduite au niveau de la station.

SONDAGES AÉROLOGIQUES à 0500 TU

De gauche à droite, sous les noms de chaque station : Altitude en m. ; direction d'où vient le vent ; vitesse en nœuds.

CASA 0000TU			OUJDA			LE TOUAHAR	RABAT-SALE			MEKNES			MARRAKECH			AGADIR		
500	ESE	I2					500	WNW	08							500	ESE	I2
I000	SW	09	I000	ENE	08	VENT VIOLENT	I000	SSW	08	I000	ESE	23	I000	E	08	I000	SE	08
I500	NW	I8	I500	E	I2		I500	S	I9	I500	SSE	I7	I500	NNE	I0	I500	SSW	I2
2000	NNW	I9	2000	ESE	22		2000	SSW	I6	2000	SSE	23	2000	WNW	I2	2000	SSW	I9
2500	N	I6					2500	SSW	I6	2500	SSE	I4	2500	SSW	I4	2500	SSW	25
3000	NNE	20					3000	SSW	I9	3000	SSE	I7				3000	SW	2I
																4000	SW	3I

Prévisions pour la journée du 2 MAI I958

Le temps demeurera chaud et faiblement orageux sur l'ensemble du Maroc.

Vastes éclaircies sur les plaines littorales après dissipation des brouillards matinaux. Quelques faibles averses sur le relief en fin d'après-midi.

Vent variable faible.

Température sans changement.

Mer belle, houle faible 0.50 mètre.

Bulletin d'enneigement

OUKAIMEDEN (ESSI) : I5cm sur les pentes.

OBSERVATIONS DES PORTS A 1800 TU la veille

STATIONS	ETAT DE LA MER	ETAT DE LA HOULE: Direction	Hauteur en mètres	Période en sec.	Tendance de la hauteur des vagues depuis la dernière observation
Cap Spartel (1600)	Agitée dans le détroit				
Mehedya	Calme	W	0.5	6	Stationnaire
Casablanca	Belle	NW	0.5		
Safi	Belle	WNW	I	I2	Stationnaire
Mogador	Belle	SW	0.5	4	Amélioration
Agadir					

OBSERVATIONS DES PORTS A 0900 TU ce jour

Cap Spartel					
Mehedya	Calme	W	0.5	6	
Casablanca	Belle	NW	0.5		
Mazagran					
Safi	Belle	WNW	0.5	I2	
Mogador	Belle	SW	I	4	
Agadir					

LÉGENDE pour le caractère du temps :

- ○ Ciel clair.
- ◐ Ciel peu nuageux.
- ◍ Ciel nuageux.
- ◉ Ciel couvert.
- ≡ Brouillard.
- = Brume.
- ∞ Brume sèche.
- • Pluie.
- ⁊ Bruine.
- * Neige.
- ▽ Averse de pluie.
- ▽ Averse de neige.
- ▽ Averse de grêle.
- TR Traces de pluie (moins de 0 mm. 1).
- ⁊ Orage.
- < Eclairs.
- ⁊ Tempête de sable.
- ⁊ Poussières ou sable brassés par le vent.
- ⁊ Tourbillon de poussières ou sable.
- V Grains.
- C Vent calme.

Situation en altitude ~~à 0300 TU le~~ a 0000TU le 3 mai 1958

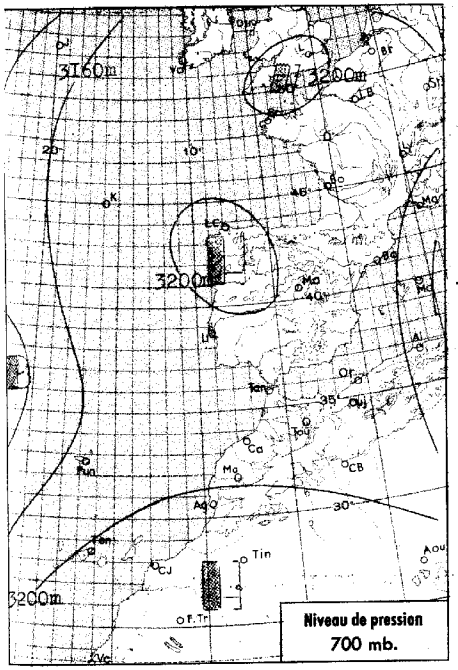

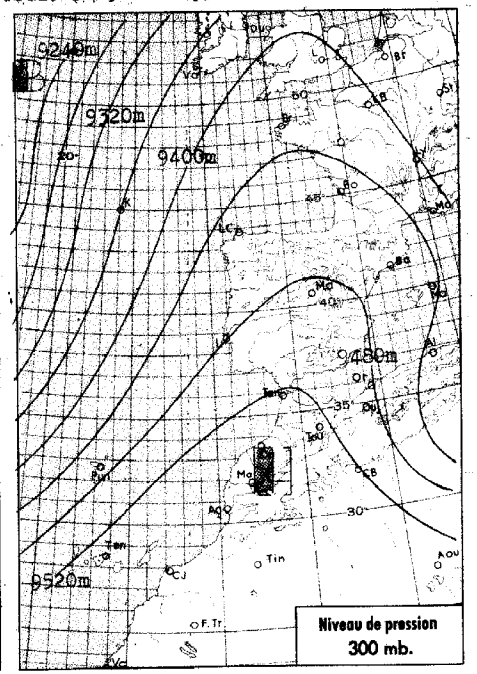

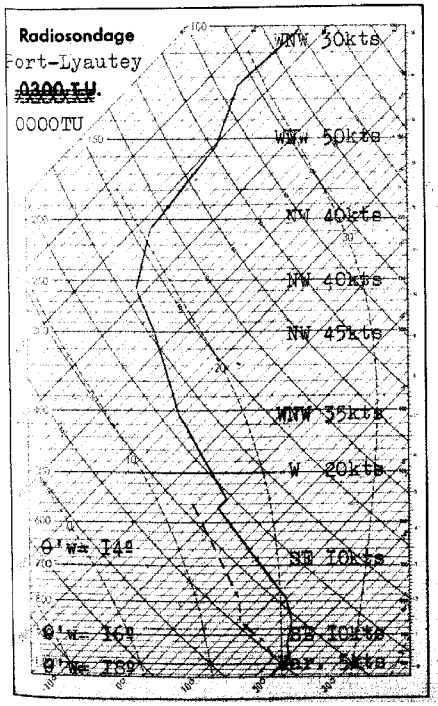

Analyse de la Situation à 0600 T.U.

La faible dépression au large immédiat du Maroc s'est tout à fait comblée, laissant subsister une zone de marais barométrique.

La dépression des Açores ne se décale que très lentement vers le Sud-Est.

Le régime de secteur Sud au Maroc s'est considérablement affaibli, permettant sur les régions côtières une importante pénétration d'air maritime frais, donnant lieu à des stratus bas et brouillards nocturnes et matinaux. Beau temps pau nuageux par altocumulus dans l'intérieur du pays.

Température en faible baisse.

LÉGENDE

- Front chaud en surface
- Front quasi-stationnaire
- Front froid en surface
- Occlusion
- Front intertropical
- A. — anticyclone
- D. — dépression

Les autres lignes sont les isobares au niveau de la mer, cotées en millibars.

MINISTERE DES TRAVAUX PUBLICS

SERVICE MÉTÉOROLOGIQUE

ANNÉE 1958 N° I22

BULLETIN QUOTIDIEN DE RENSEIGNEMENTS DU MAROC

PUBLIÉ SOUS LA RESPONSABILITÉ DU DIRECTEUR DU SERVICE MÉTÉOROLOGIQUE

Situation générale à 0600 T.U. le 2 mai 1958

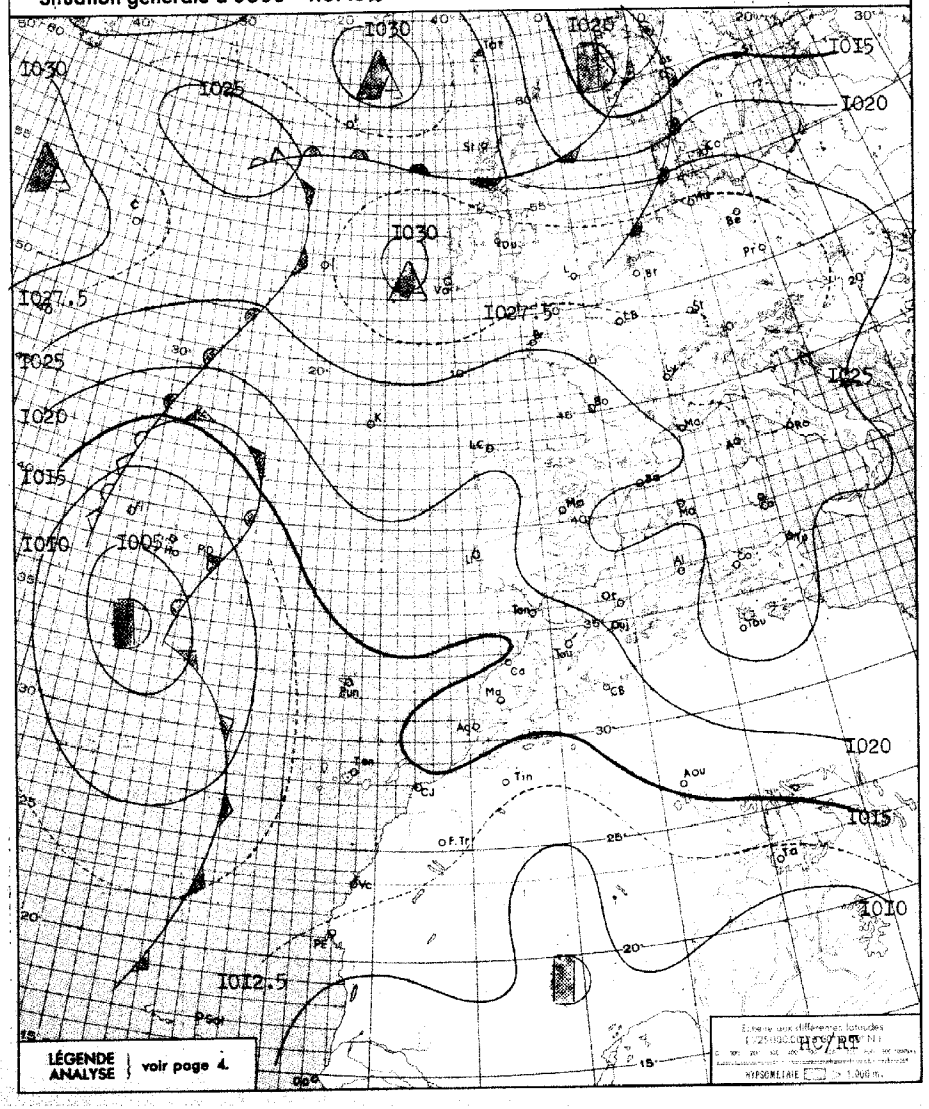

BULLETIN MÉTÉOROLOGIQUE DU MAROC DU 2 mai 1958

STATIONS	ALTITUDE (m) (de la cuvette du baromètre)	OBSERVATIONS DE 1800 TU la veille: Pression barométrique à 0 degré C et au niveau de la mer en millibars et dixièmes de millibars	Température de l'air en degré C	VENT: Direction	VENT: Vitesse en nœuds	Caractère du temps (voir légende)	Température du point de rosée en degré C	Hauteur de pluie tombée dans les 24 h. (de 6 à 6 h.) en millimètres	Maximum relevé à 18 h. la veille en degré C	Minimum relevé à 6 h. du matin en degrés C	OBSERVATIONS DE 0600 TU ce jour: Pression barométrique à 0 degré C et au niveau de la mer en millibars et dixièmes de millibars	Température de l'air en degré C	VENT: Direction	VENT: Vitesse en nœuds	Caractère du temps (voir légende)	Température du point de rosée en degré C
Tanger	86	1017.8	19	ENE	31	◐	11		22	16	1017.8	16	ENE	29	○	11
Oujda	460	1021.5	15	NNW	10	◔	15		19	09	1023.5	09	C		≡	C9
Kénitra (Port-Lyautey)	15	1016.0	20	NW	10	○	18		23	13	1015.1	14	SE	02	◐	14
Tounfar	569	1016.4	19	E	42	◐	14		22	12	1018.6	12	E	44	◐	11
Rabat	68	1016.0	20	NNW	10	○	17		23	13	1015.3	14	S	02	○	13
Fès	414	1015.6	24	ENE	08	◐	14		27	14	1017.4	14	ENE	10	◔	11
Meknès	549	1014.3	26	NE	04	○	13		27	13	1016.4	13	E	12	◐	11
Nouasseur	200	1015.0	22	NE	12	○	16		32	13	1015.9	15	C		○	15
Casablanca	58	1016.4	21	N	08	◐	17		23	12	1015.7	17	C		◍	17
Ifrane (1)	1664		18	E	20	◐	05		23	13		15	SE	18	○	00
Khouribga (1)	777		24	N	14	○	09		28	12		14	ESE	06	○	10
Safi	45	1015.8	20	NW	06	○	16		21	13	1015.3	13	C		○	13
Kasba-Tadla	504	1011.3	31	NNE	12	◐	07		32	13	1016.7	13	E	02	○	10
Midelt (1)	1520		21	SE	10	◍	01		26	07		08	C		○	06
Mogador	8	1016.3	21	C		○	16		22	14	1015.8	15	C		○	14
Marrakech	466	1013.3	30	N	04	○	10		30	15	1017.5	15	C		○	14
Agadir	19	1015.5	20	W	10	○	16		22	13	1016.1	14	C		≡	14
Ouarzazate (1)	1136		29	S	06	◐	-03		30	12		13	C		○	00
Tindouf	432	1008.8	34	WNW	06	○	13		34	18	1013.8	18	NW	10	○	08
Fort-Trinquet	360	1010.3	33	SW	10	○	19		35	21	1013.6	21	C		○	05
Colomb-Bechar (1)	770		30	S	06	◍	-03		31	21		21	ESE	12	○	-01
Oran	180	1020.2	19	NNE	16	◍	07		23	10	1022.0	11	C		○	10
Porto	103	1020.1	23	N	06	◔	12			13	1020.1	15	E	03	○	12
Cap St-Vincent	48	1018.5	18	E	10	○	17		19	16	1017.0	16	E	16	○	16
Lisbonne	70	1016.9	28	W	06	○	11		30	13	1019.1	14	NNE	03	○	13
Ponta Delgada	36	1010.0	17	SE	12	◍	15	15	17	15	1006.0	15	ESE	27	◍	13
Angra	31	1008.9	16	SE	17	◍	13	04	17	14	1007.5	15	ESE	21	◍	14
Horta	61	1004.2	16	SSE	15	◍	13	11	17	14	1004.2	15	E	12	◍	13
Flores	40	1004.8	16	E	10	◍	13	34	16	13	1006.4	15	NE	08	◍	13
Funchal	110	1014.2	19	NNW	03	○	17		21	13	1013.7	14	C		○	13
Teneriffe	87	1015.4	23	SSW	07	○										
Cap Juby	5															
Villa Cisneros	6	1013.8	23	WSW	08	◍	16				1013.8	19	NNE	06	○	17

(1) Pression réduite au niveau de la station.

SONDAGES AÉROLOGIQUES à 0500 TU

De gauche à droite, sous les noms de chaque station : Altitude en m.; direction d'où vient le vent; vitesse en nœuds.

CASA 0000TU			RABAT-SALE			MARRAKECH			KOURIBGA			MEKNES			OUJDA	AGADIR
500	NE	18	500	ENE	16											
1000	NE	14	1000	E	12	1000	WSW	07	1000	SSE	06	1000	SSE	10	Brouillard	Brouillard
1500	NNE	15	1500	ESE	08	1500	ESE	04	1500	SSE	05	1500	S	14		
2000	ESE	20	2000	SSE	12	2000	S	12	2000	SW	27					
2500	ESE	15	2500	SE	08	2500	SSW	14	2500	SW	17					
3000	SSE	16	3000	SSE	10	3000	SE	14								
			4000	SSW	11	4000	SSE	20								

Prévisions pour la journée du 3 mai 1958

Persistance d'un temps assez beau et relativement chaud sur l'ensemble du Maroc.

Ciel peu nuageux, à l'exception d'abondantes formations brumeuses matinales sur les régions littorales et de quelques orages isolés en montagne l'après-midi.

Vent variable faible en général, Sud-Est dominant, mais persistance d'assez fortes rafales d'Est sur l'extrême Nord du pays.

Température en faible hausse.

La mer sera belle, la houle faible 0.50 mètre.

Bulletin d'enneigement

Oukaimeden (EsSI): 15cm sur les pentes.

OBSERVATIONS DES PORTS A 1800 TU la veille

STATIONS	ETAT DE LA MER	ETAT DE LA HOULE: Direction	Hauteur en mètres	Période en sec.	Tendance de la hauteur des vagues depuis la dernière observation
Cap Spartel (1600)	Agitée dans le détroit.				
Mehedya	Calme	W	0.50	06	Stationnaire
Casablanca					
Safi					
Mogador	Belle.	Houle nulle.			amélioration
Agadir	Calme	WNW	0.25	14	Stationnaire

OBSERVATIONS DES PORTS A 0900 TU ce jour

Cap Spartel	Agitée dans le détroit.				
Mehedya	Calme	W	0.50	06	
Casablanca	Belle	NW	0.50		Stationnaire
Mazagan	Peu agit.	NW	1	10	Stationnaire
Safi	Belle	WNW	0.50	12	Stationnaire
Mogador	Belle	Houle nulle.			
Agadir	Calme	WNW	0.25	14	

LÉGENDE pour le caractère du temps :

- ○ Ciel clair.
- ◐ Ciel peu nuageux.
- ◔ Ciel nuageux.
- ◍ Ciel couvert.
- ≡ Brouillard.
- = Brume.
- ∞ Brume sèche.
- · Pluie.
- , Bruine.
- * Neige.
- ▽ Averse de pluie.
- ▽ Averse de neige.
- ▽ Averse de grêle.
- TR Traces de pluie (moins de 0 mm. 1).
- ⚡ Orage.
- < Eclairs.
- Tempête de sable.
- Poussières ou sable brassés par le vent.
- Tourbillon de poussières ou sable.
- V Grains.
- C Vent calme.

Situation en altitude [redacted] à 0000TU le 3 MAI 1958

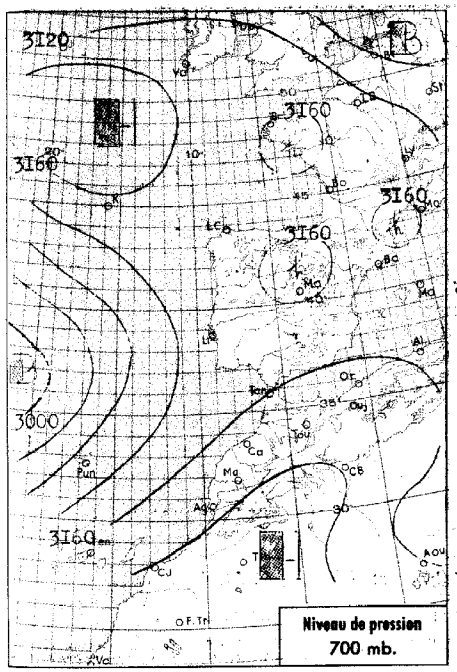

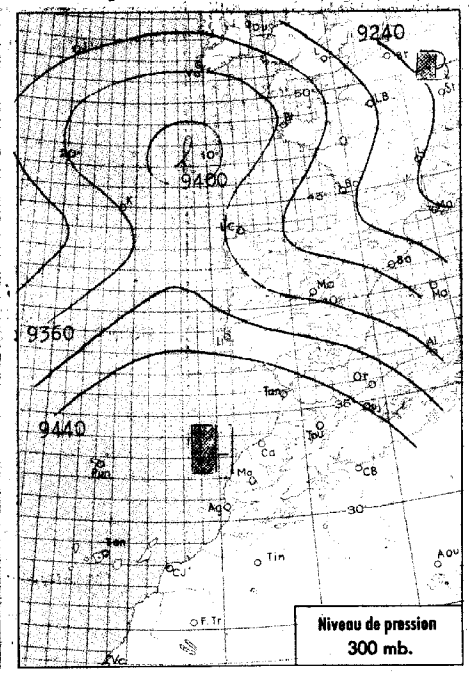

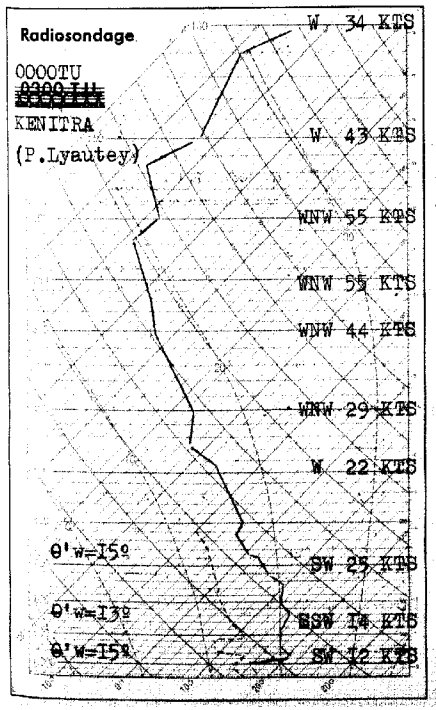

Analyse de la Situation à 0600 T.U.

La dépression des Açores se creuse sensiblement sur place, et le régime de secteur Sud au Maroc tend à s'accentuer de nouveau.

Le temps est clair, bien que légèrement brumeux, sur les plaines occidentales. Il demeure faiblement orageux sur l'Atlas où on a noté dans la soirée d'hier quelques averses.

Vent variable faible en général, d'Est assez fort sur l'extrême Nord.

Température matinale en faible baisse.

LÉGENDE

Front chaud en surface — Front quasi-stationnaire
Front froid en surface — Occlusion
Front intertropical — A. — anticyclone — D. — dépression

Les autres lignes sont les isobares au niveau de la mer, cotées en millibars.

MINISTÈRE DES TRAVAUX PUBLICS

SERVICE MÉTÉOROLOGIQUE

ANNÉE 1958 — N° 123

BULLETIN QUOTIDIEN DE RENSEIGNEMENTS DU MAROC

PUBLIÉ SOUS LA RESPONSABILITÉ DU DIRECTEUR DU SERVICE MÉTÉOROLOGIQUE

Situation générale à 0600 T.U. le 3 MAI 1958

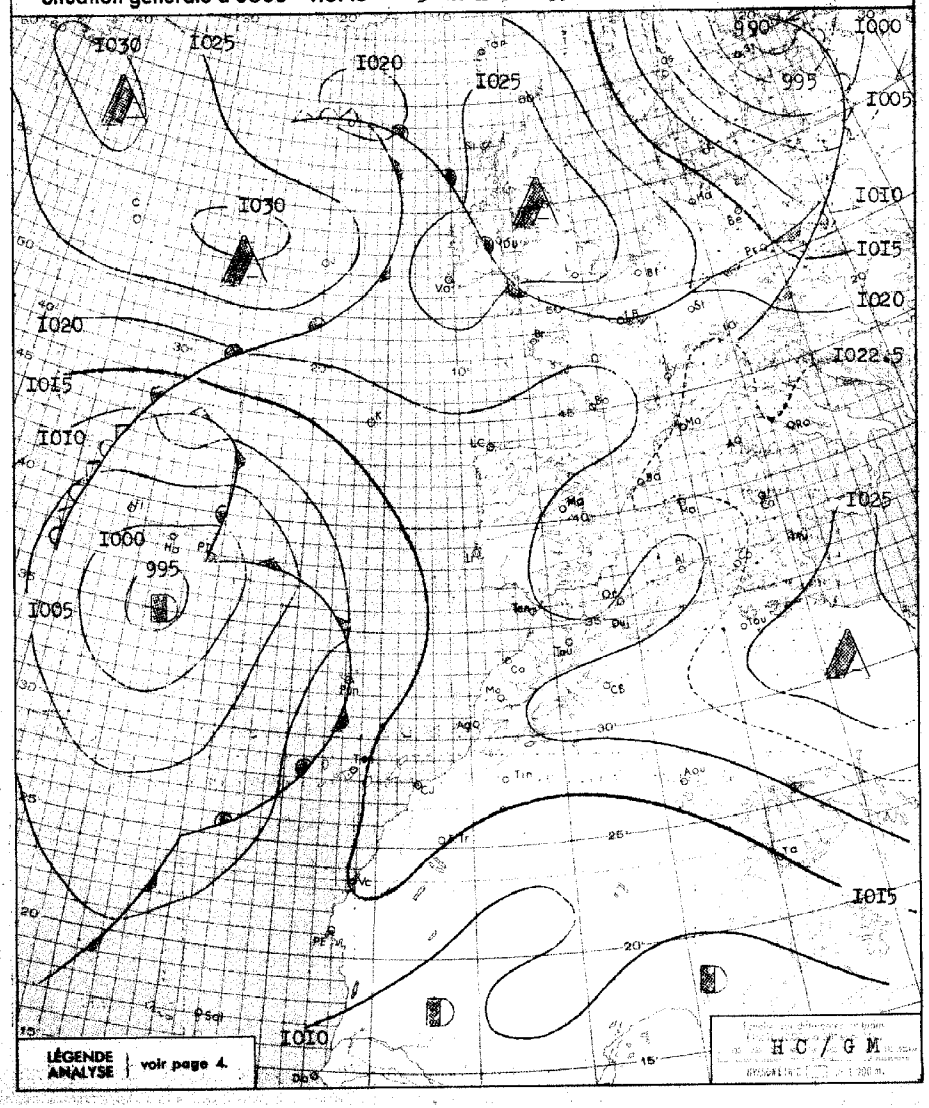

BULLETIN MÉTÉOROLOGIQUE DU MAROC DU 3 MAI I958

STATIONS	ALTITUDE (m) (de la cuvette du baromètre)	OBSERVATIONS DE 1800 TU la veille: Pression barométrique à 0 degré C et au niveau de la mer en millibars et dixièmes de millibars	Température de l'air en degré C	VENT: Direction	VENT: Vitesse en nœuds	Caractère du temps (voir légende)	Température du point de rosée en degré C	Hauteur de pluie tombée dans les 24 h. (de 6 à 6 h.) en millimètres	Maximum relevé à 18 h. la veille en degré C	Minimum relevé à 6 h. du matin en degré C	OBSERVATIONS DE 0600 TU ce jour: Pression barométrique à 0 degré C et au niveau de la mer en millibars et dixièmes de millibars	Température de l'air en degré C	VENT: Direction	VENT: Vitesse en nœuds	Caractère du temps (voir légende)	Température du point de rosée en degré C
Tanger	86	I0I6.3	20	ENE	25	○	II		22	I5	I0I8.6	I5	ESE	I2	○	I2
Oujda	460	I0I8.7	I6	NNW	08	◐	I6		23	I3	I020.7	I3	C		●	I3
Kénitra (Port-Lyoutey)	15	I0I4.8	23	NNW	06	○	20		26	I3	I0I6.9	I3	C		○	I3
Touahar	569	I0I4.7	22	E	33	◐	I2		23	I3	I0I9.7	I3	ENE	I9	◐	I3
Rabat	68	I0I5.I	22	NW	06	○	I5		23	I3	I0I7.6	I5	S	06	○	I3
Fès	414	I0I3.9	27	ESE	04	◐	I7		28	I2	I0I9.8	I2	C		◐	II
Meknès	549	I0I3.8	25	NW	06	◐	I6	0.2	29	I4	I0I9.0	I4	C		○	I3
Nouasseur	200	I0I5.8	22	N	08	○	I7		26	09	I0I8.4	I0	S	04	○	08
Casablanca	58	I0I6.7	20	NW	06	◐	I7		2I	I4	I0I7.7	I4	SSW	04	○	I2
Ifrane (1)	1664		I9	E	08	◐	05	I	24	II		I2	C		◐	02
Khouribga (1)	777		26	NW	I2	◐	I3		3I	I4		I6	SSE	04	○	08
Safi	45	I0I6.3	2I	NW	08	○	I6		2I							
Kasba-Tadla	504	I0I2.4	3I	SW	08	◐	I0		32	I4	I0I9.4	I4	ENE	04	○	I0
Midelt (1)	1520		23	WNW	I6	◐	-04		27	II		I2	C		○	05
Mogador	8	I0I7.4	I8	SSW	05	◐	I6		I9	I5	I0I7.9	I7	SE	03	◐	I6
Marrakech	466	I0I4.4	30	WNW	06	◐	09		3I	I6	I0I9.I	I6	C		◐	II
Agadir	19	I0I5.6	24	W	I0	◐	I2		26	I3	I0I8.I	I4	ENE	04	○	06
Ouarzazate (1)	1136		29	SSW	I2	◐	-02		3I	I4		I4	NW	02	○	04
Tindouf	432	I0II.I	33	WNW	I2	◐	I3		35	20	I0I5.8	20	WNW	I0	◐	06
Fort-Trinquet	360	I0I2.4	34	NW	09	◐	I0		36	26	I0I4.6	26	NE	04	◐	I2
Colomb-Bechar (1)	770		28	SE	I0	○	-0I		29	I8		I8	SE	08	◐	00
Oran	180	I0I7.9	I8	NW	08	◐	I4			I5	I020.2	I6	SW	02	◐	I4
Porto	103	I0I7.7	24	NW	06	○	08		27	II	I0I7.3	II	SW	03	○	I0
Cap St-Vincent	48	I0I7.7	I8	SE	02	○	I2		I8	I5	I0I6.8	I6	E	I0	◐	I3
Lisbonne	70	I0I6.5	23	W	I2	○	II		29	I2	I0I7.2	I5	W	09	=	I2
Penta Delgada	36							xx		I3	998.0	I3	SSE	30	▽	I2
Angra	31	I00I.6	23	E	I8	●	I3	I	I6	I4	997.8	I5	ESE	I4	◐	I3
Horta	61	999.5	I5	ENE	I5	◐	II	2	I7	I4	996.0	I5	ENE	I9	◐	I2
Flores	40	I004.9	I6	NNE	II	●	I4	8	I7	I4	I000.8	I5	NE	II	●	I2
Funchal	110	I0I3.4	20	SSE	I0	◐	I7	I	22	I7		I7	SSW	08	◐	I5
Teneriffe	37	I0I4.6	23	SSE	06	◐	I8		25	I8	I0I5.7	20	SSE	04	●	I9
Cap Juby	5															
Villa Cisneros	6									I8	I0I5.4	20			●	I7

(1) Pression réduite au niveau de la station.

SONDAGES AÉROLOGIQUES à 0500 TU

De gauche à droite, sous les noms de chaque station : Altitude en m.; direction d'où vient le vent; vitesse en nœuds.

CASA 0000TU			OUJDA	LE TOUAHAR			RABAT-SALE			MEKNES			MARRAKECH			AGADIR		
500	C		NUAGES BAS				500	C								500	SE	06
I000	C			I000	ENE	39	I000	C		I000	WSW	06	I000	SSE	07	I000	SSE	04
I500	ESE	04		I500	ENE	25				I500	SE	I2	I500	SW	20	I500	WSW	06
2000	WSW	I4								2000	SSE	I4	2000	WNW	I6	2000	WNW	I6
										2500	S	08	2500	WNW	I8	2500	WNW	I7
										3000	SW	I4				3000	WNW	I6
										4000	SSW	I0				4000	WNW	I7
																5500	WNW	2I

Bulletin Nº I22 du 2 mai I958 , CASABLANCA lire minimum I7º.

Prévisions pour la journée du 4 MAI I958

Temps chaud et faiblement orageux sur l'ensemble du Maroc. Brumes côtières matinales, orages isolés en montagne l'après-midi.

Vent de secteur Sud faible.

Température en hausse.

La mer sera belle, la houle faible de Sud-Ouest 0.50m à I mètre.

Bulletin d'enneigement

OUKAIMEDEN (ESSI) : I5cm sur les pentes.

OBSERVATIONS DES PORTS A 1800 TU la veille

STATIONS	ETAT DE LA MER	ETAT DE LA HOULE: Direction	Hauteur en mètres	Période en sec.	Tendance de la hauteur des vagues depuis la dernière observation
Cap Spartel (1600)	Mer agitée dans le détroit				
Mehedya	Calme	W	0.5	6	Stationnaire
Casablanca	Brume				
Safi	Belle	WNW	I		
Mogador	Belle	NW	I	4	Stationnaire
Agadir	Calme	WNW	0.25	I4	Stationnaire

OBSERVATIONS DES PORTS A 0900 TU ce jour

Cap Spartel	Mer agitée dans le détroit				
Mehedya	Calme	W	0.5	6	
Casablanca	Belle	NW	0.5		Stationnaire
Mazagan	Peu agit.	WNW	I	I0	Stationnaire
Safi					
Mogador	Belle	W	I	4	
Agadir	Calme	WNW	0,25	I4	

LÉGENDE pour le caractère du temps :

- ○ Ciel clair.
- ◐ Ciel peu nuageux.
- ◐ Ciel nuageux.
- ● Ciel couvert.
- ≡ Brouillard.
- = Brume.
- ∞ Brume sèche.
- · Pluie.
- ; Bruine.
- * Neige.
- ▽ Averse de pluie.
- ▽ Averse de neige.
- ▽ Averse de grêle.
- TR Traces de pluie (moins de 0 mm. 1).
- ⊓ Orage.
- < Eclairs.
- Tempête de sable.
- Poussières ou sable brassés par le vent.
- Tourbillon de poussières ou sable.
- V Grains.
- C Vent calme.

Situation en altitude à 0000 T.U. le 4 MAI I958

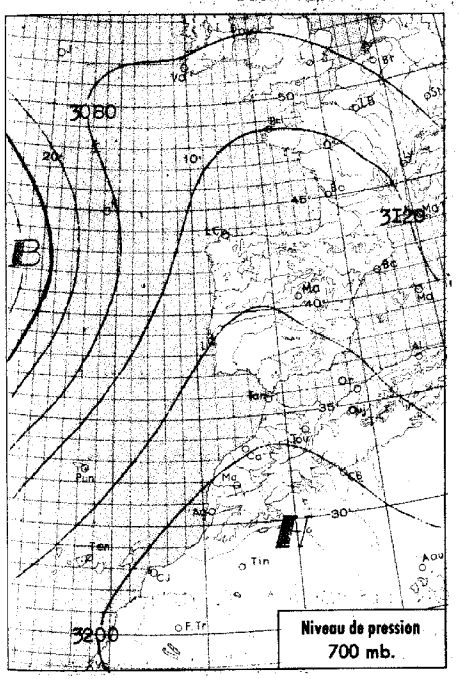

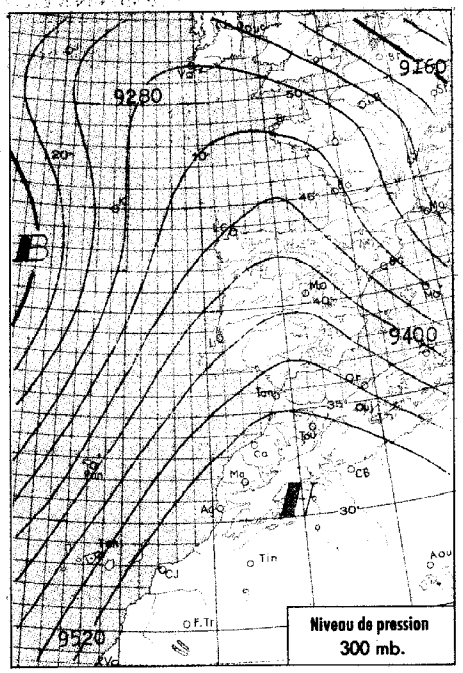

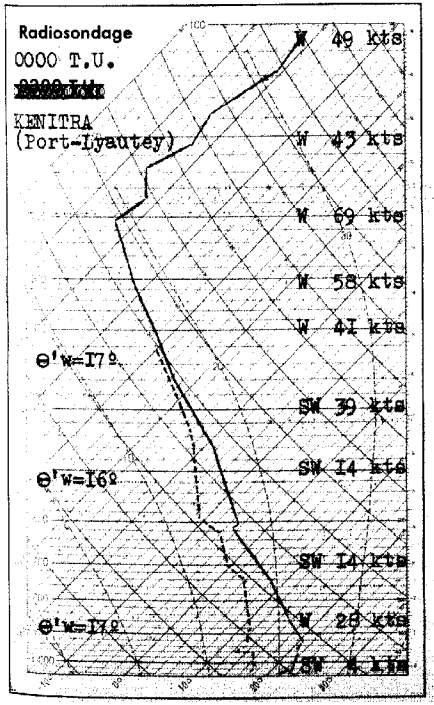

Analyse de la Situation à 0600 T.U.

La dépression des Açores, qui s'est légèrement déplacée vers le Nord, maintient sur le Maroc un flux tropical de Sud à Sud-Ouest à caractère faiblement orageux.

Le ciel est généralement nuageux aux étages élevé et moyen.

Vent variable faible.

Température en hausse sensible.

LÉGENDE

- Front chaud en surface
- Front quasi-stationnaire
- Front froid en surface
- Occlusion
- Front intertropical
- A. — anticyclone
- D. — dépression

Les autres lignes sont les isobares au niveau de la mer, cotées en millibars.

MINISTÈRE DES TRAVAUX PUBLICS

SERVICE MÉTÉOROLOGIQUE

ANNÉE 1958 N° I24

BULLETIN QUOTIDIEN DE RENSEIGNEMENTS DU MAROC

PUBLIÉ SOUS LA RESPONSABILITÉ DU DIRECTEUR DU SERVICE MÉTÉOROLOGIQUE

Situation générale à 0600 T.U. le 4 MAI I958

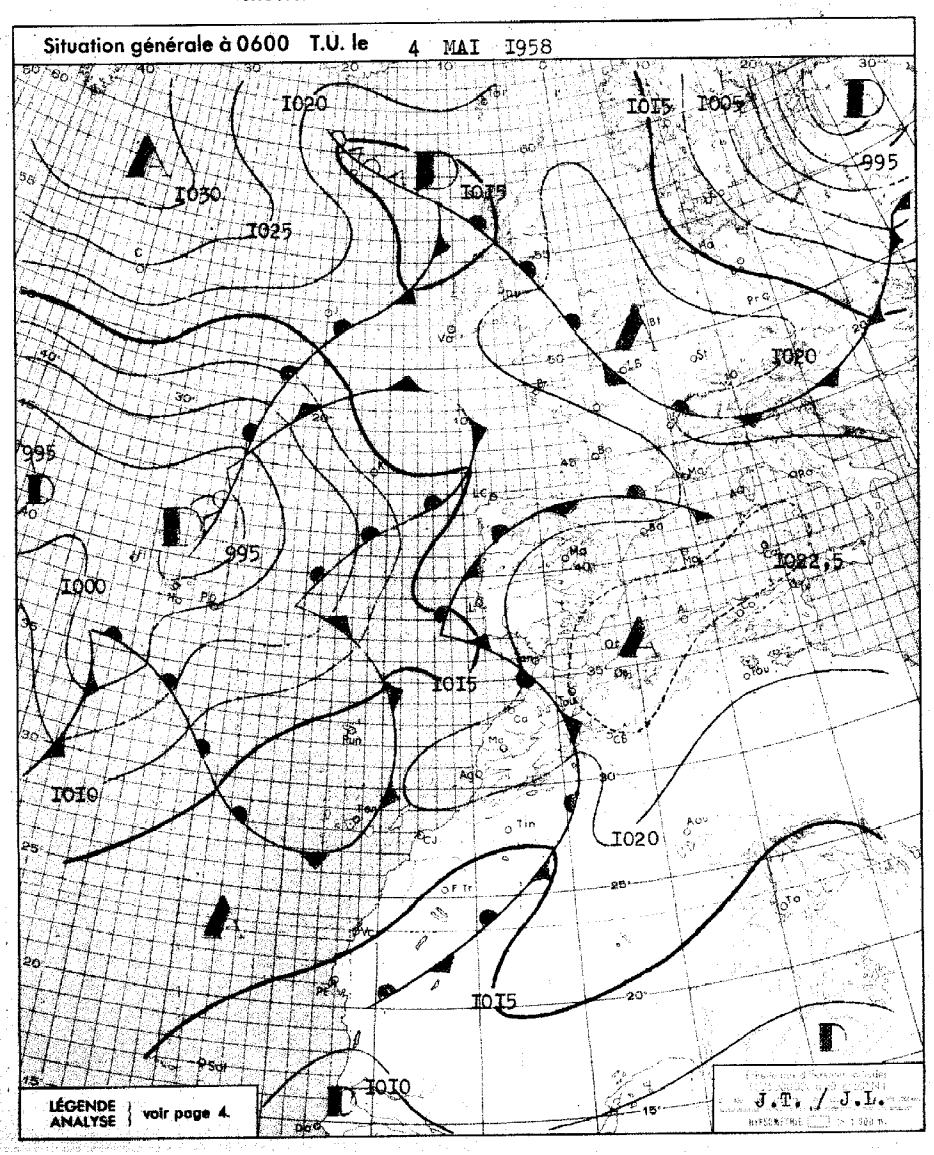

BULLETIN MÉTÉOROLOGIQUE DU MAROC DU 4 MAI 1958

OBSERVATIONS DE 1800 TU la veille / OBSERVATIONS DE 0600 TU ce jour

STATIONS	ALTITUDE (m) (de la cuvette du baromètre)	1800 TU: Pression barométrique à 0 degré C et au niveau de la mer en millibars et dixièmes de millibars	1800 TU: Température de l'air en degré C	1800 TU: VENT Direction	1800 TU: VENT Vitesse en nœuds	1800 TU: Caractère du temps (voir légende)	1800 TU: Température du point de rosée en degré C	Hauteur de pluie tombée dans les 24 h. (de 6 à 6 h.) en millimètres	Maximum relevé à 18 h. la veille en degré C	Minimum relevé à 6 h. du matin en degrés C	0600 TU: Pression barométrique à 0 degré C et au niveau de la mer en millibars et dixièmes de millibars	0600 TU: Température de l'air en degré C	0600 TU: VENT Direction	0600 TU: VENT Vitesse en nœuds	0600 TU: Caractère du temps (voir légende)	0600 TU: Température du point de rosée en degré C
Tanger	86	1019,4	21	ENE	14	○	14	TR	24	15	1020,7	17	ENE	08	◐	13
Oujda	460	1021,4	16	NNW	06	○	13		21	08	1024,1	08	C		≡	08
Kénitra (Port-Lyautey)	15	1017,9	26	NW	08	◐	15		27	16	1019,7	17	NE	06	◐	16
Touahar	569	1017,5	27	WSW	14	○	14		29	13	1023,6	13	E	13	◐	12
Rabat	68	1018,2	23	NNW	10	◐	14		29	17	1019,9	21	SSE	06	◐	08
Fès	414	1017,6	28	NNW	02	◐	14		29	16	1022,5	16	C		◐	14
Meknès	549	1017,4	26	NW	04	◐	11		28	18	1021,9	18	SSW	04	◐	12
Nouasseur	200	1018,3	27	N	08	◐	07		32	15	1020,2	19	C		◐	13
Casablanca	58	1018,7	24	NE	06	◐	14	TR	25	20	1020,3	20	WSW	04	◐	14
Ifrane (1)	1664		19	N	08	◐	11		21	10						
Khouribga (1)	777		24	WSW	08	○	06		31	16		19	NE	08	◐	06
Safi	45									20	1019,0	20	C		◐	13
Kasba-Tadla	504	1016,2	32	W	02	◐	08		33	19	1021,8	19	E	08	○	17
Midelt (1)	1520		22	WSW	14	◐	-01		25							
Mogador	8	1019,1	22	NE	04	◐	07		22							
Marrakech	466	1018,1	31	SW	16	◐	06		33	20	1021,3	20	ESE	04	◐	11
Agadir	19	1017,2	26	WSW	08	◐	10		34	19	1021,3	20	N	02	◐	12
Ouarzazate (1)	1136		30	NW	14	◐	-03		31	16		17	C		○	06
Tindouf	432	1011,7	35	NNW	06	◐	11		37	24	1015,7	24	NW	12	◐	11
Fort-Trinquet	360	1012,6	35	ENE	02	◐	07	TR	36	27	1014,7	27	NNE	10	◐	10
Colomb-Bechar (1)	770		28	SSW	16	○	-01		29							
Oran	180	1021,0	17	N	04	○	13		20							
Porto	103	1018,4	19	NW	09	◐	11		23	11	1018,6	13	S	03	○	12
Cap St-Vincent	48	1018,9	17	ESE	06	○	15		18	15	1020,0	16	C		◐	
Lisbonne	70	1017,2	21	WSW	16	○	14		26	14	1019,0	16	SE	02	◐	14
Ponta Delgada	36	995,8	18	SSW	32	◐	13	8	19	15	1002,3	16	SW	28	◐	14
Angra	31	990,2	16	ENE	11	◐	15	16	16	14	996,7	15	WSW	17	◐	10
Horta	61	993,2	15	N	14	◐	12	I	16	13	997,4	14	WSW	12	○	12
Flores	40	999,2	17	N	06	●	15	0,6	18	13	997,8	14	NW	02	○	12
Funchal	110	1015,6	20	SW	11	○	15		22		1016,6	18	SW	08	○	16
Teneriffe	37									18	1018,6	19	NW	02	◐	17
Cap Juby	5															
Villa Cisneros	6	1014,7	21	NNE	18	◐	18		23	18	1015,2	20	NNE	20	◐	17

(1) Pression réduite au niveau de la station.

SONDAGES AÉROLOGIQUES à 0500 TU

De gauche à droite, sous les noms de chaque station : Altitude en m. ; direction d'où vient le vent ; vitesse en nœuds.

CASA 0000 TU			LE TOUAHAR			RABAT			MEKNES			MARRAKECH			AGADIR		
500	WSW	15				500	SSE	02							500	WNW	10
1000	WSW	22	1000	WSW	14	1000	WNW	06	1000	WSW	10	1000	NE	19	1000	WSW	17
1500	W	28	1500	WSW	16	1500	WSW	12	1500	W	10	1500	NE	15	1500	WSW	19
2000	WSW	11	2000	W	25	2000	WSW	17	2000	WNW	12	2000	NE	13	2000	W	12
2500	W	26	2500	WSW	28	2500	WSW	17	2500	WNW	19	2500	NNE	09	2500	W	14
3000	WNW	26				3000	SW	17	3000	WNW	23	3000	NNE	06	3000	WNW	06
4000	SSW	10							4000	WNW	16						

Prévisions pour la journée du 5 MAI 1958

Persistance du temps chaud et faiblement orageux sur l'ensemble du Maroc. Le ciel sera généralement très nuageux et des orages qui débuteront l'après-midi en montagne pourront atteindre le littoral en cours de nuit.

Vent de Sud à Sud-Est faible.

Température sans grand changement.

La mer sera belle, la houle de Sud-Ouest faible 1 mètre.

BULLETIN D'ENNEIGEMENT

OUKAIMEDEN (ESSI) : 10 cm sur les pentes.

OBSERVATIONS DES PORTS A 1800 TU la veille

STATIONS	ETAT DE LA MER	ETAT DE LA HOULE: Direction	Hauteur en mètres	Période en sec.	Tendance de la hauteur des vagues depuis la dernière observation
Cap Spartel (1600)	Mer agitée dans le détroit				
Mehedya	Calme	W	0,50	06	Stationnaire
Casablanca					
Safi					
Mogador					
Agadir					

OBSERVATIONS DES PORTS A 0900 TU ce jour

STATIONS	ETAT DE LA MER	Direction	Hauteur en mètres	Période en sec.	Tendance de la hauteur des vagues depuis la dernière observation
Cap Spartel	Mer calme dans le détroit				
Mehedya	Calme	W	0,50	06	
Casablanca	Tr. belle	NW	0,50		Stationnaire
Mazagan					
Safi					
Mogador					
Agadir					

LÉGENDE pour le caractère du temps :

- ○ Ciel clair.
- ◐ Ciel peu nuageux.
- ◐ Ciel nuageux.
- ● Ciel couvert.
- ≡ Brouillard.
- = Brume.
- ∞ Brume sèche.
- • Pluie.
- , Bruine.
- * Neige.
- ▽ Averse de pluie.
- ▽ Averse de neige.
- ▽ Averse de grêle.
- TR Traces de pluie (moins de 0 mm. 1).
- Orage.
- Eclairs.
- Tempête de sable.
- Poussières ou sable brassés par le vent.
- Tourbillon de poussières ou sable.
- Grains.
- C Vent calme.

Situation en altitude [redacted] à 0000TU le 5 MAI 1958

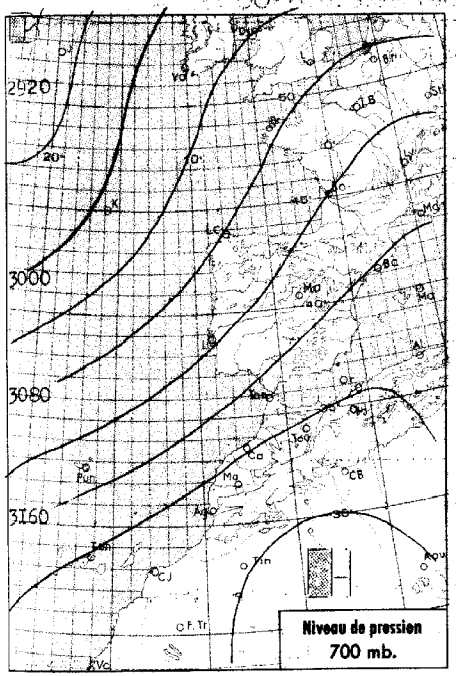

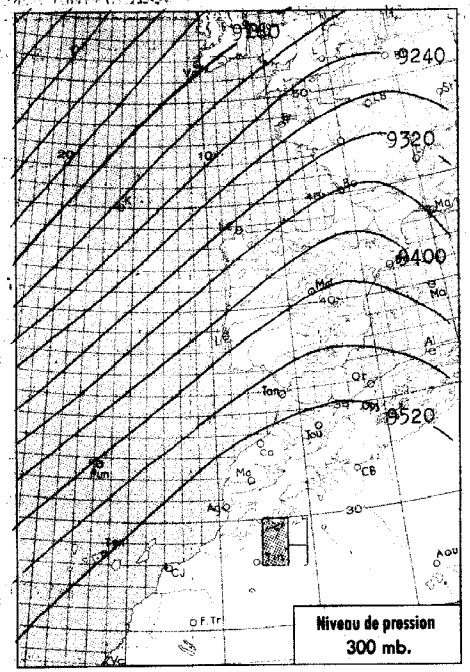

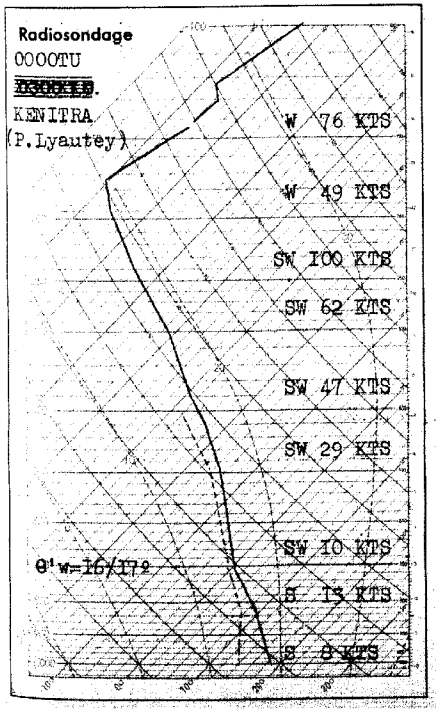

Analyse de la Situation à 0600 T.U.

Un système orageux peu actif a balayé hier le Maroc d'Ouest en Est, donnant un ciel très nuageux et des averses faibles mais assez nombreuses.

La traine du système intéresse encore ce matin le relief et le Maroc Oriental, tandis que le ciel s'est entièrement dégagé sur les plaines occidentales.

Le vent est variable faible. La température demeure relativement élevée.

LEGENDE

- Front chaud en surface
- Front froid en surface
- Front intertropical
- Front quasi-stationnaire
- Occlusion
- A. — anticyclone
- D. — dépression

Les autres lignes sont les isobares au niveau de la mer, cotées en millibars.

MINISTÈRE DES TRAVAUX PUBLICS

SERVICE MÉTÉOROLOGIQUE

ANNÉE 1958 N° 125

BULLETIN QUOTIDIEN DE RENSEIGNEMENTS DU MAROC

PUBLIÉ SOUS LA RESPONSABILITÉ DU DIRECTEUR DU SERVICE MÉTÉOROLOGIQUE

Situation générale à 0600 T.U. le 5 MAI 1958

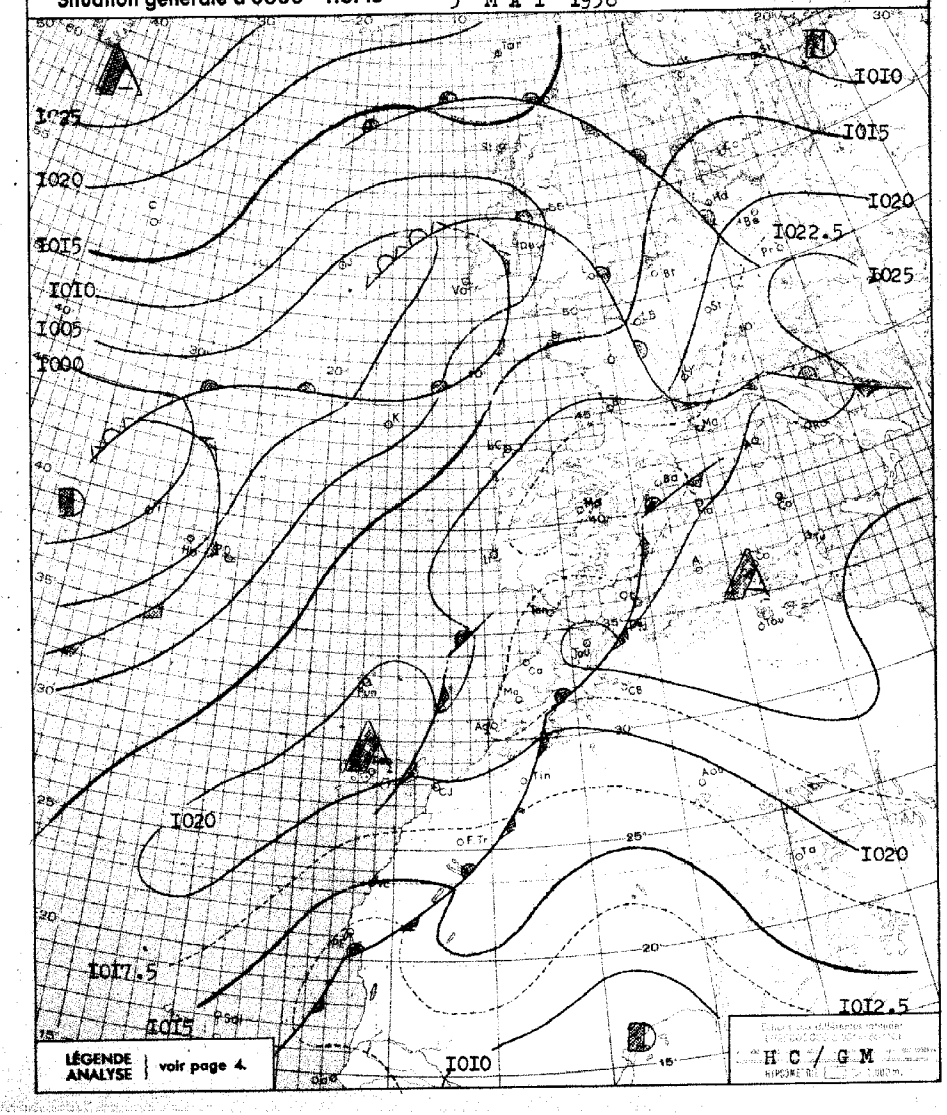

BULLETIN MÉTÉOROLOGIQUE DU MAROC DU 5 MAI 1958

STATIONS	ALTITUDE (m) (de la cuvette du baromètre)	OBSERVATIONS DE 1800 TU la veille: Pression barométrique à 0 degré C et au niveau de la mer en millibars et dixièmes de millibars	Température de l'air en degré C	VENT: Direction	VENT: Vitesse en nœuds	Caractère du temps (voir légende)	Température du point de rosée en degré C	Hauteur de pluie tombée dans les 24 h. (de 6 à 6 h.) en millimètres	Maximum relevé à 18 h. la veille en degré C	Minimum relevé à 6 h. du matin en degrés C	OBSERVATIONS DE 0600 TU ce jour: Pression barométrique à 0 degré C et au niveau de la mer en millibars et dixièmes de millibars	Température de l'air en degré C	VENT: Direction	VENT: Vitesse en nœuds	Caractère du temps (voir légende)	Température du point de rosée en degré C
Tanger	86	1023.0	22	WNW	02	◍	18	I	23	16	1023.7	16	C		○	15
Oujda	460	1023.0	19	NNW	04	◐	14	4	28	17	1025.5	17	SW	02	•	16
Kénitra (Port-Lyautey)	15	1021.6	22	C		◍	20	I	26	17	1022.0	17	C		○	16
Touahar	569	1021.5	23	WSW	17	◐	16	8	28	15	1025.3	16	ESE	14	◍	15
Rabat	68	1022.1	23	SE	06	◍	18	I	27	18	1022.6	18	SSE	04	○	16
Fès	414	1023.2	24	WNW	02	◍	14	5	28	16	1024.4	17	ENE	04	◍	15
Meknès	549	1022.8	22	NNE	02	•	22	5	27	16	1024.1	16	NE	04	◍	16
Nouasseur	200	1022.5	25	C		◍	14		28	15	1022.7	16	SSE	04	○	14
Casablanca	58	1022.6	22	C		◍	15	TR	26	17	1022.4	18	C		○	17
Ifrane (1)	1664							II		08		II	SE	06	◍	09
Khouribga (1)	777		17	NE	14	•	16	5	28	15		16	ESE	04	◍	13
Safi	45	1022.2	22	SW	14	◍	16	TR	24	17	1022.5	17	NNE	06	○	14
Kasba-Tadla	504	1024.5	20	SSW	10	◍	17	2	31	17	1024.2	17	ENE	02	◍	16
Midelt (1)	1520							xx	25	11		11	C		◍	09
Mogador	8									18	1021.3	18	NNE	05	○	17
Marrakech	466	1024.5	23	WSW	06	◍	15	TR	27	16	1023.7	18	ESE	06	◍	14
Agadir	19	1024.4	23	ENE	06	◍	18	TR	23	18	1020.8	18	ENE	08	◍	16
Ouarzazate (1)	1136		21	WNW	25	•	07	TR	27	15		15	WNW	04	◍	09
Tindouf	432	1016.1	29	NNW	19	◍	16		35	24	1018.3	25	NNW	10	◍	13
Fort-Trinquet	360	1014.6	32	NNE	14	◍	10		35	24	1016.6	25	NE	12	◍	14
Colomb-Bechar (1)	770									23						
Oran	180	1021.2	28	WNW	10	○	14	xx		18	1023.5	20	SSE	02	◐	16
Porto	103															
Cap St-Vincent	48	1021.2	18	C		◍	16		19	15	1022.2	15	C		○	15
Lisbonne	70	1020.5	19	SW	12	◍	15		22	12	1022.2	14	C		◍	13
Ponta Delgada	36	1008.1	19	SW	22	◍	15	I	20	16	1010.0	16	S	24	◍	
Angra	31	1003.2	18	SW	16	◍	13	26	18	13	1003.4	17	SSW	16	◍	14
Horta	61	1001.3	17	SW	23	◍	14	3	18	13	1001.6	15	SW	25	◍	12
Flores	40	998.5	16	SW	11	◍	13	I	18							
Funchal	110	1018.6	20	S	10	○	16		23	16	1019.3	17	S	06	◍	15
Teneriffe	37	1019.1	25	ESE	06	◍	17		27		1018.7	21	ENE	06	◍	18
Cap Juby	5															
Villa Cisneros	6	1014.3	26	NNE	25	○	16		28		1016.8	22	NE	16	S	17

(1) Pression réduite au niveau de la station.

SONDAGES AÉROLOGIQUES à 0500 TU

De gauche à droite, sous les noms de chaque station ; Altitude en m. ; direction d'où vient le vent ; vitesse en nœuds.

CASA 0000TU			OUJDA	LE TOUAHAR			RABAT-SALE			MEKNES			MARRAKECH			AGADIR		
500	NE	13					500	SSE	08							500	E	14
1000	ESE	08	PLUIE	1000	WSW	13	1000	SSE	12	1000	ESE	12	1000	ENE	06	1000	NNE	10
1500	SSE	08		1500	WSW	12	1500	SW	12	1500	N	08	1500	NNW	02	1500	NNW	14
2000	SSW	08		2000	W	14	2000	WNW	08	2000	ESE	04	2000	NW	06	2000	NW	23
2500	SW	15		2500	WNW	08	2500	WNW	12				2500	WNW	06	2500	WNW	19
3000	SW	11					3000	WSW	12				3000	WSW	10	3000	WNW	16
							4000	WSW	06							4000	W	23

Prévisions pour la journée du 6 MAI 1958

Beau temps clair à peu nuageux sur l'ensemble du Maroc, légèrement brumeux le matin sur les régions littorales.

Vent variable faible.

Température sans changement.

La mer sera belle, la houle d'Ouest faible 0.50m à 1 mètre.

Bulletin d'enneigement

OUKAIMEDEN (ESSI) : 15cm sur les pentes.

OBSERVATIONS DES PORTS A 1800 TU la veille

STATIONS	ETAT DE LA MER	ETAT DE LA HOULE: Direction	Hauteur en mètres	Période en sec.	Tendance de la hauteur des vagues depuis la dernière observation
Cap Spartel (1600)	Mer calme	dans le détroit			Stationnaire
Mehedya	Calme	W	0.5	6	Stationnaire
Casablanca					
Safi					
Mogador	Calme	W	0.5	4	Stationnaire
Agadir	Calme	WNW	0.5	14	Aggravation

OBSERVATIONS DES PORTS A 0900 TU ce jour

Cap Spartel	Calme	WNW	1.5		Aggravation
Mehedya	Calme	W	0.5	6	
Casablanca	Belle	NW	0.5		Stationnaire
Mazagan	Peu agit.	WNW	1	10	Stationnaire
Safi	Calme	NW	1.5	14	Stationnaire
Mogador	Calme	NW	0.5	4	
Agadir	Calme	WNW	1	14	

LÉGENDE pour le caractère du temps :

- ○ Ciel clair.
- ◐ Ciel peu nuageux.
- ◍ Ciel nuageux.
- ◉ Ciel couvert.
- ≡ Brouillard.
- = Brume.
- ∞ Brume sèche.
- • Pluie.
- • Bruine.
- * Neige.
- Averse de pluie.
- Averse de neige.
- Averse de grêle.
- TR Traces de pluie (moins de 0 mm. 1).
- Orage.
- < Eclairs.
- Tempête de sable.
- Poussières ou sable brassés par le vent.
- Tourbillon de poussières ou sable.
- Grains.
- C Vent calme.

Situation en altitude [redacted] à 0000TU, le 6 mai 1958

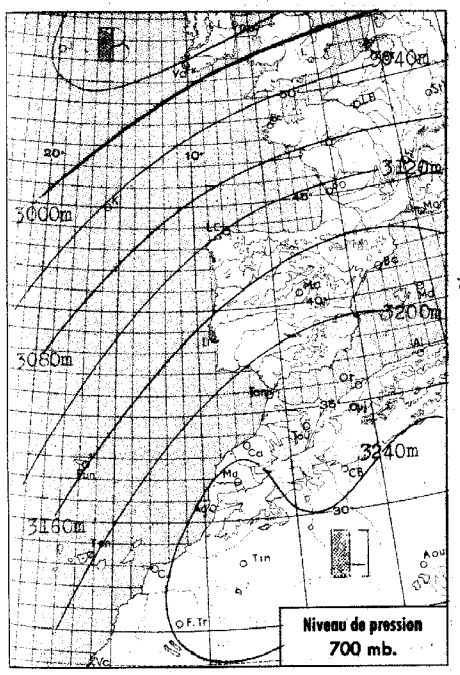

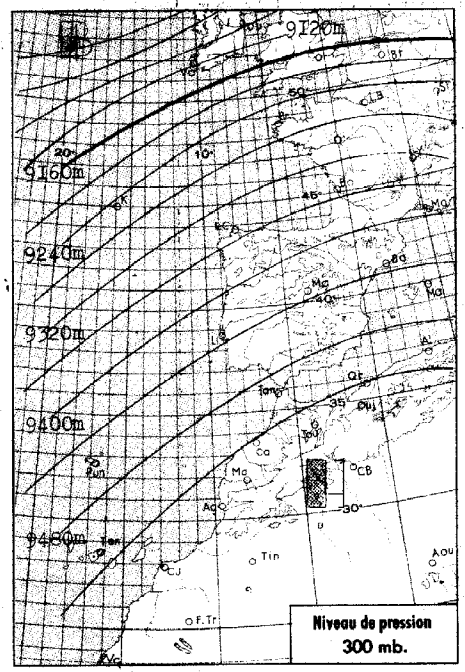



Analyse de la Situation à 0600 T.U.

De nouveaux passages nuageux d'Ouest ont intéressé le Maroc dans l'après-midi et la soirée d'hier, donnant lieu sur le relief et l'Oriental à des averses orageuses généralement faibles, mais localement assez fortes.

Au matin du 6, le ciel demeurera nuageux à l'Est du méridien de Tanger. Il s'est à nouveau entièrement dégagé à l'Ouest.

Le vent demeure variable faible, et la température relativement élevée.

LÉGENDE

Front chaud en surface — Front quasi-stationnaire
Front froid en surface — Occlusion
Front intertropical — A. — anticyclone — D. — dépression

Les autres lignes sont les isobares au niveau de la mer, cotées en millibars.

MINISTÈRE DES TRAVAUX PUBLICS

SERVICE MÉTÉOROLOGIQUE

ANNÉE 1958 — N° I26

BULLETIN QUOTIDIEN DE RENSEIGNEMENTS DU MAROC

PUBLIÉ SOUS LA RESPONSABILITÉ DU DIRECTEUR DU SERVICE MÉTÉOROLOGIQUE

Situation générale à 0600 T.U. le 6 mai 1958

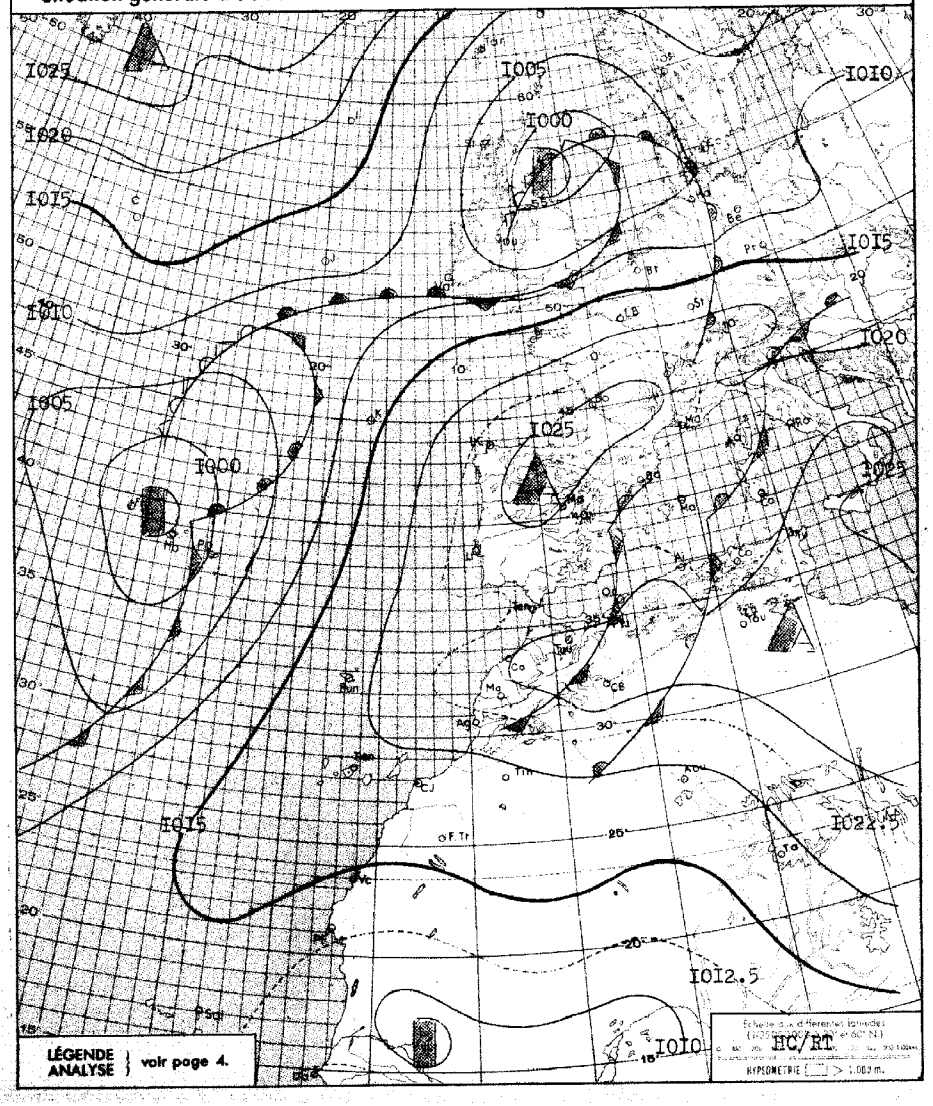

BULLETIN MÉTÉOROLOGIQUE DU MAROC DU 6 mai I958

STATIONS	ALTITUDE (m) (de la cuvette du baromètre)	OBSERVATIONS DE 1800 TU la veille: Pression barométrique à 0 degré C et au niveau de la mer en millibars et dixièmes de millibars	Température de l'air en degré C	VENT: Direction	VENT: Vitesse en nœuds	Caractère du temps (voir légende)	Température du point de rosée en degré C	Hauteur de pluie tombée dans les 24 h. (de 6 à 6 h.) en millimètres	Maximum relevé à 18 h. la veille en degré C	Minimum relevé à 6 h. du matin en degrés C	OBSERVATIONS DE 0600 TU ce jour: Pression barométrique à 0 degré C et au niveau de la mer en millibars et dixièmes de millibars	Température de l'air en degré C	VENT: Direction	VENT: Vitesse en nœuds	Caractère du temps (voir légende)	Température du point de rosée en degré C
Tanger	36	I022.6	22	NNW	I0	◐	I6		29	I4	I025.7	I4	C		◐	I3
Oujda	460	I020.9	25	N	04	◐	I5	3,I	28	I7	I024.9	I8	WSW	04	◐	I5
Kénitra (Port-Lyautey)	15	I02I.3	22	NNW	I4	◐	I7		28	I7	I023.5	I7	ESE	02	◐	I7
Touahar	569	I0I9.6	27	C		◐	I8		28	I6	I025.7	I6	ENE	08	◐	I6
Rabat	68	I022.2	22	NNE	I0	◐	I9		27	I7	I023.9	I8	C		●	I7
Fès	414	I020.6	27	NW	02	◐	I6		29	I7	I025.7	I7	ESE	02	◐	I5
Meknès	549	I020.4	25	NNW	04	●	I5		28	I6	I025.5	I6	ESE	06	●	I4
Nouasseur	200	I022.9	23	NE	08	●	I5		30	I4	I024.4	I5	C		◐	I3
Casablanca	58	I022.8	22	N	04	◐	I7		26	I7	I024.0	I7	C		○	I5
Ifrane (1)	1664		I6	E	08	◐	I3	0,3	20	09		II	E	I0	◐	08
Khouribga (1)	777		22	NNW	I4	◐	I4	I0	29	I4		I5	N	04	◐	I3
Safi	45	I023.4	2I	C		●	I7		26	I6	I022.8	I7	E	06	○	I4
Kasba-Tadla	504	I0I9.2	28	WSW	06	◐	I2	I5	3I	I7		I7	ENE	02	●	I6
Midelt (1)	1520		I6	S	06	◐	II	I0	22	II		II	ENE	04	●	I0
Mogador	8	I024.I	20	C		●	I6		23	I9	I022.2	20	NE	02	○	I4
Marrakech	466	I025.2	22	C		●	I4		32	I6	I024.9	I7	SSW	02	○	I4
Agadir	19	I024.I	2I	NNE	02	●	I8	0,I	27	I4	I022.0	I4	ENE	02	○	I2
Ouarzazate (1)	1136		24	NW	I6	●	07	I,I	28	I6		I6	C		○	I5
Tindouf	432	I0I7.2	28	NW	I9	◐	I7	TR	35	20	I0I9.9	2I	ENE	08	○	I3
Fort-Trinquet	360	I0I4.4	34	ENE	I0	○	I0		35	24	I0I6.8	24	NE	08	○	I0
Colomb-Bechar (1)	770		30	SE	I2	◐	0I		3I	2I			ESE	06	●	0I
Oran	180	I020.9	25	NW	I0	○	I3		30	I8	I023.4	I9	WSW	02	◐	I5
Porto	103	I024.0	I8	WNW	06	○	I4		20	I0	I024.7	I0	ESE	03	●	I0
Cap St-Vincent	48	I022.9	I9	NW	I2	○	I6		2I	I5	I023.9	I5	C		○	I4
Lisbonne	70	I022.8	2I	WSW	I0	○	I2		23	I2	I024.0	I3	N	02	○	II
Ponta Delgada	36	I0II.4	I6	SW	II	◐	I5	I5	I9	I3	I002.8	I7	SSE	36	●	I6
Angra	31	I006.5	I7	SSW	I2	●	I2	xx	I9	I3	998,8	I6	S	25	●	I5
Horta	61	I003.9	I7	SW	20	●	I4	4,I	I8	I3	982.I		NNW	09	◐	I3
Flores	40	I000.6	I7	S	II	●	I2	I	I7	I3	998.I	I3	WNW	06	●	I2
Funchal	110	I020.7	20	C		○	I6		2I	I6	I0I9.4	I7	C		◐	I6
Tenerife	37		25	WNW	06	○	I6		26	20	I0I9.7	2I	W	0I	○	I4
Cap Juby	5															
Villa Cisneros	6	I0I3.5	27				I9		29	I9	I0I4.4	25	C		○	I2

(1) Pression réduite au niveau de la station.

SONDAGES AÉROLOGIQUES à 0500 TU

De gauche à droite, sous les noms de chaque station : Altitude en m.; direction d'où vient le vent; vitesse en nœuds.

CASA 0000TU			AGADIR			RABAT-SALE			MARRAKECH			LE TOUAHAR			MEKNES			OUJDA
500	ESE	I0	500	ENE	08	500	SW	06										
I000	ESE	04	I000	NNE	I0	I000	SW	06				I000	ENE	04	I000	WNW	08	
I500	WNW	07	I500	NNW	I2	I500	SSE	08	I500	N	08	I500	C		I500	NNE	06	Pluie
2000	WSW	II	2000	NNW	I4	2000	SSE	I0	2000	NE	08	2000	C					
2500	WSW	I4	2500	N	I6	2500	S	I0	2500	NNE	07	2500	WSW	I2				
3000	SW	I6	3000	NNE	I0	3000	SW	06	3000	NNE	06							
4000	WSW	I2				4000	SSW	08										
5500	WNW	I5																

Prévisions pour la journée du 7 mai I958

Beau temps chaud sur l'ensemble du Maroc, clair à peu nuageux sur les plaines occidentales, à l'exception de brumes côtières matinales, peu nuageux à nuageux sur le relief et le Maroc oriental.

Vent variable faible.

Température sans changement.

La mer sera belle, la houle faible 0.50m à I mètre.

Bulletin d'enneigement

Cukaimeden (ESSI): I0cm sur les pentes.

OBSERVATIONS DES PORTS A 1800 TU la veille

STATIONS	ETAT DE LA MER	ETAT DE LA HOULE: Direction	Hauteur en mètres	Période en sec.	Tendance de la hauteur des vagues depuis la dernière observation
Cap Spartel (1600)	Calme	WNW	2		Aggravation
Mehedya	Belle	W	I	08	Stationnaire
Casablanca	Calme	NW	0.50		Stationnaire
Safi	Belle	NW	0.50	I4	Stationnaire
Mogador	Belle	NW	I	04	Stationnaire
Agadir	Belle	WNW	I	I4	Stationnaire

OBSERVATIONS DES PORTS A 0900 TU ce jour

Cap Spartel	Belle	WNW	I		
Mehedya	Belle	W	I	08	
Casablanca	Belle	NW	0.50		
Mazagan	Peu agit.	WNW	I	I0	Stationnaire
Safi					
Mogador	Belle	NW	0.50	04	
Agadir	Calme	NW	0.50	I4	

LÉGENDE pour le caractère du temps :

- ○ Ciel clair.
- ◐ Ciel peu nuageux.
- ◑ Ciel nuageux.
- ● Ciel couvert.
- ≡ Brouillard.
- = Brume.
- ∞ Brume sèche.
- • Pluie.
- ' Bruine.
- * Neige.
- Averse de pluie.
- Averse de neige.
- Averse de grêle.
- TR Traces de pluie (moins de 0 mm. 1).
- Orage.
- < Eclairs.
- Tempête de sable.
- Poussières ou sable brassés par le vent.
- Tourbillon de poussières ou sable.
- Grains.
- C Vent calme.

Situation en altitude [redacted] à 0000 T.U. le 7 MAI 1958

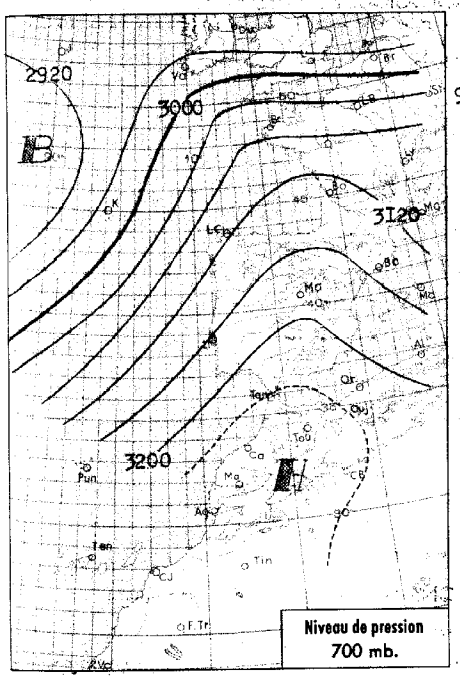

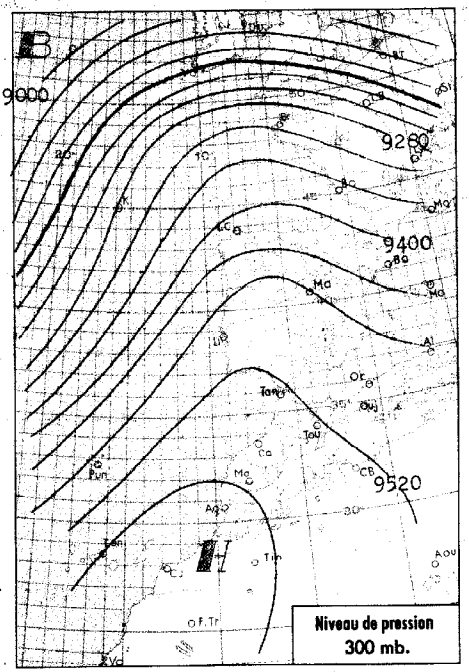

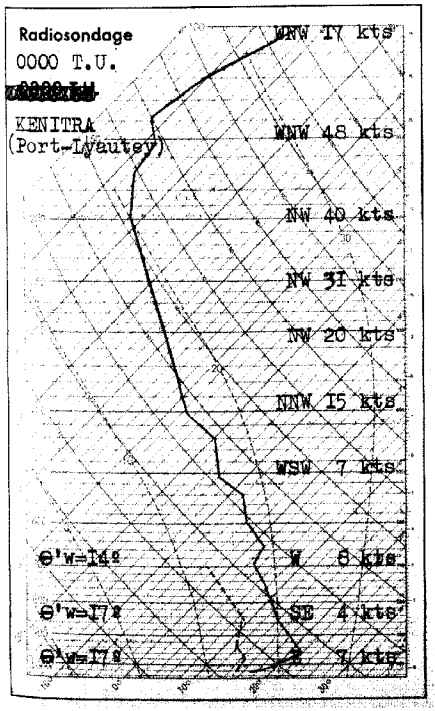

Analyse de la Situation à 0600 T.U.

La dépression atlantique s'est sensiblement creusée en se décalant vers le Nord-Est. Le front froid qui lui est lié se rapproche des côtes marocaines. Il donne lieu sur l'île de Madère à des averses orageuses abondantes.

Baisse de pression au Maroc où le ciel est peu nuageux par cirrus. Le vent est variable faible, Sud dominant, la température en hausse.

LÉGENDE

- Front chaud en surface
- Front froid en surface
- Front intertropical
- Front quasi-stationnaire
- Occlusion
- A. — anticyclone
- D. — dépression

Les autres lignes sont les isobares au niveau de la mer, cotées en millibars.

MINISTÈRE DES TRAVAUX PUBLICS

SERVICE MÉTÉOROLOGIQUE

ANNÉE 1958 N° 127

BULLETIN QUOTIDIEN DE RENSEIGNEMENTS DU MAROC

PUBLIÉ SOUS LA RESPONSABILITÉ DU DIRECTEUR DU SERVICE MÉTÉOROLOGIQUE

Situation générale à 0600 T.U. le 7 MAI 1958

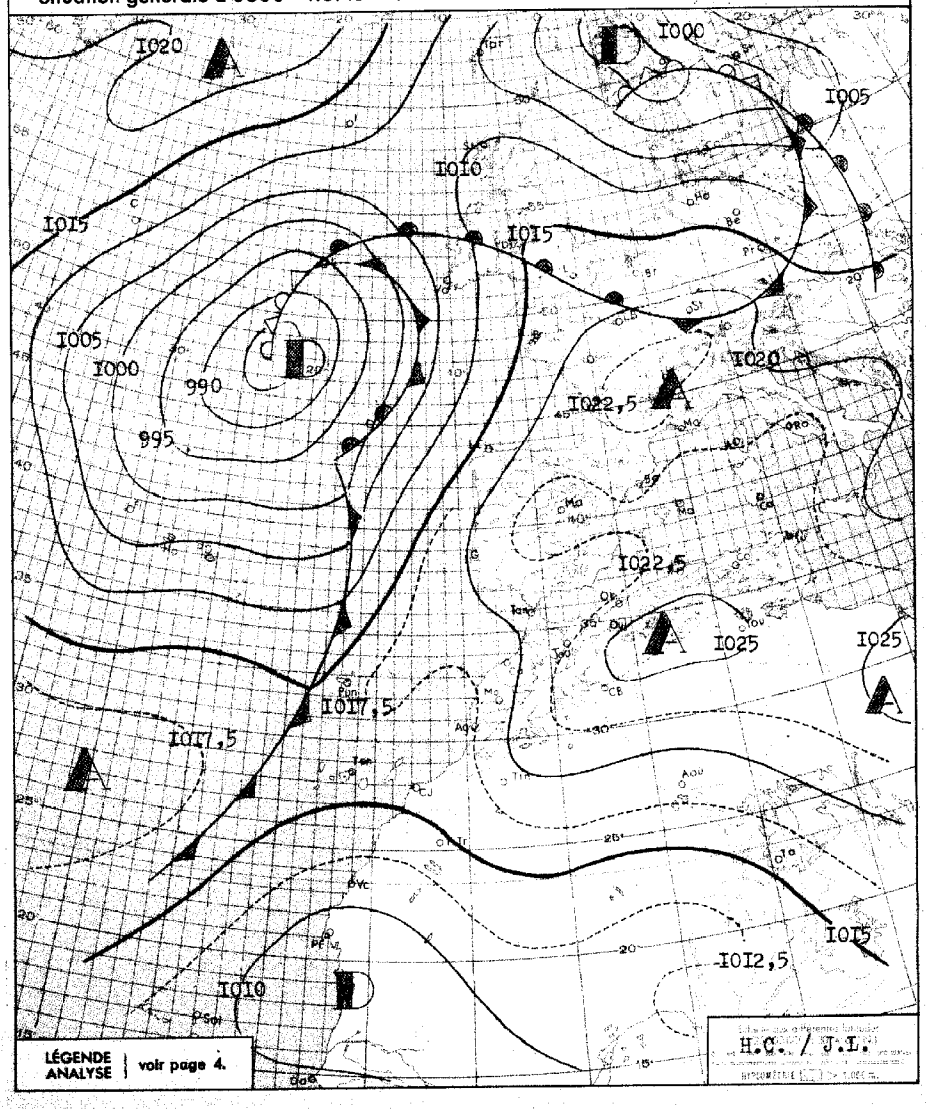

BULLETIN MÉTÉOROLOGIQUE DU MAROC DU 7 MAI I958

STATIONS	ALTITUDE (m) (de la cuvette du baromètre)	OBSERVATIONS DE 1800 TU la veille: Pression barométrique à 0 degré C et au niveau de la mer en millibars et dixièmes de millibars	Température de l'air en degré C	VENT: Direction	VENT: Vitesse en nœuds	Caractère du temps (voir légende)	Température du point de rosée en degré C	Hauteur de pluie tombée dans les 24 h. (de 6 à 6 h.) en millimètres	Maximum relevé à 18 h. la veille en degré C	Minimum relevé à 6 h. du matin en degrés C	OBSERVATIONS DE 0600 TU ce jour: Pression barométrique à 0 degré C et au niveau de la mer en millibars et dixièmes de millibars	Température de l'air en degré C	VENT: Direction	VENT: Vitesse en nœuds	Caractère du temps (voir légende)	Température du point de rosée en degré C
Tanger	86	I022,6	24	NNW	08	○	I5		26	I4	I020,8	I6	ENE	06	○	I4
Oujda	460	I022,6	24	NNW	02	◐	I9		28	I2	I024,3	I2	C		○	I2
Kénitra (Port-Lyautey)	15	I020,6	24	N	I5	○	I7		29	I5	I0I9,I	I5	C		○	I4
Touahar	569	I020,0	26	E	I6	○	I8		27	I5	I022,3	I5	ESE	I8	○	I4
Rabat	68	I020,5	24	N	I2	○	20		27	I6	I0I9,2	I8	SE	06	○	I5
Fès	414	I020,I	28	NE	02	○	I3		29	I5	I02I,9	I5	C		○	I3
Meknès	549	I0I9,8	27	NNE	06	○	I4		29	I7	I020,9	I7	S	06	○	I2
Nouasseur	200	I020,6	26	NE	I2	○	I3		30	I5	I0I9,2	I6	C		○	I4
Casablanca	58	I02I,I	23	NNE	I2	○	I7		26	I8	I0I9,I	I8	NE	02	○	I6
Ifrane (1)	1664		I8	NE	I2	○	I3		I9	II		I3	S	06	○	06
Khouribga (1)	777		28	ENE	02	○	06		28	I4		I9	ENE	08	○	I2
Safi	45	I0I8,8	30	N	I4	○	I2		32	I8	I0I7,I	I8	ENE	08	○	I4
Kasba-Tadla	504	I0I8,3	30	ESE	02	○	I2		30	I7	I020,7	I8	ENE	I0	○	I4
Midelt (1)	1520		20	C		○	08		22	II		I2	C		○	I0
Mogador	8	I0I9,4	22	NNE	I2	○	I7		3I	20	I0I6,7	20	NE	04	○	I6
Marrakech	466	I0I8,5	3I	C		○	I3		3I	I8	I020,0	I8	ESE	06	○	I4
Agadir	19	I0I7,2	3I	WNW	08	○	II		33	I9	I0I6,I	2I	ENE	06	◐	II
Ouarzazate (1)	1136		2I	C		◐	I0		28	I7		I7	C		○	II
Tindouf	432	I0I3,7	34	WNW	06	○	I5		35	20	I0I6,4	2I	SE	04	◐	06
Fort-Trinquet	360	992,6	37	C		○	07		38		I0I4,5	25	ENE	04	○	07
Colomb-Bechar (1)	770		27	ESE	02	◐	-0I		28	I8		I9	WSW	06	○	
Oran	180	I02I,5	24	NW	08	○	I4		30	I4	I022,I	I5	C		○	I2
Porto	103	I022,8	I9	NW	03	◐	I3		2I	I0	I020,2	I2	ESE	06	◐	09
Cap St-Vincent	48	I022,0	I9	C		○			20	I2	I020,2	I6	C		○	I4
Lisbonne	70	I02I,4	23	WSW	08	◐			25	I2	I0I9,7	I4	ESE	04	◐	I3
Ponta Delgada	36	I00I,8	I7	SW	30	◐	I4	7	I8	I4	I007,8	I5	WSW	I9	○	I2
Angra	31							xx		I2	I004,8	I3	WSW	08	◐	09
Horta	61	I000,2	I6	W	II	○	II	I0	I8	I3	I005,2	I3	WNW	I3	◐	07
Flores	40	I000,9	I6	W	22	◐	II	I	I7	I2	I003,6	I4	WNW	28	◐	08
Funchal	110	I0I7,2	24	S	08	◐	I7	3	25	I9	I0I6,2	20	S	07	⊽	I6
Teneriffe	37	I0I7,2	27	N	06	○	I6		32							
Cap Juby	5															
Villa Cisneros	6	I0I3,4	27	NNE	II	○	I5	xx		I8	I0I2,3	26	NE	04	○	I3

(1) Pression réduite au niveau de la station.

SONDAGES AÉROLOGIQUES à 0500 TU

De gauche à droite, sous les noms de chaque station : Altitude en m. ; direction d'où vient le vent ; vitesse en nœuds.

CASA 0000 TU			LE TOUAHAR			RABAT			MEKNES			KHOURIBGA			MARRAKECH			AGADIR		
500	NE	I3				500	S	I4										500	E	23
I000	ENE	I3	I000	ESE	I4	I000	ESE	I6	I000	SE	I2	I000	ESE	06	I000	C		I000	ESE	I9
I500	ENE	05	I500	ESE	I2	I500	ESE	08	I500	SSE	04	I500	ENE	04	I500	NE	09	I500	SE	I6
2000	SSW	03	2000	SSE	08	2000	ESE	04	2000	SSE	06	2000	SE	08	2000	E	03	2000	SSE	I6
2500	SW	07	2500	NW	06	2500	W	06	2500	SSW	I4	2500	SW	20	2500	SSW	I3	2500	S	2I
3000	SSW	05				3000	WSW	02	3000	SW	I2	3000	SW	I8	3000	SSW	I5	3000	S	I4
4000	WSW	06				4000	SSE	06	4000	WSW	04							4000	S	08
5500	WSW	I2				5500	SW	I2										5500	SSW	I4

Prévisions pour la journée du 8 MAI I958

Temps orageux et chaud sur l'ensemble du Maroc.

Le ciel, nuageux à très nuageux, donnera lieu à des averses faibles éparses, principalement sur les régions littorales.

Vent de secteur Sud faible.

Température en faible hausse.

La mer sera belle, la houle faible de Sud-Ouest 0,50 à I mètre.

BULLETIN D'ENNEIGEMENT

OUKAIMEDEN (ESSI) : I5 cm sur les pentes .

OBSERVATIONS DES PORTS A 1800 TU la veille

STATIONS	ETAT DE LA MER	ETAT DE LA HOULE: Direction	Hauteur en mètres	Période en sec.	Tendance de la hauteur des vagues depuis la dernière observation
Cap Spartel (1600)	Belle	WNW	I		Amélioration
Mehedya	Belle	W	0,50	06	Stationnaire
Casablanca	Belle	NW	0,50		Stationnaire
Safi					
Mogador	Peu agit.	NW	I	04	Aggravation
Agadir	Calme	WNW	0,25	I4	Stationnaire

OBSERVATIONS DES PORTS A 0900 TU ce jour

Cap Spartel	Peu agit.	WNW	I		
Mehedya	Belle	W	0,50	06	
Casablanca	Belle	NW	0,50		
Mazagan	Belle	WNW	I	I0	Stationnaire
Safi	Belle	WNW	0,50	I2	Stationnaire
Mogador	Belle		Houle nulle		
Agadir	Calme	WNW	0,25	I4	

LÉGENDE pour le caractère du temps :

- ○ Ciel clair.
- ◐ Ciel peu nuageux.
- ◑ Ciel nuageux.
- ● Ciel couvert.
- ≡ Brouillard.
- = Brume.
- ∞ Brume sèche.
- · Pluie.
- ⁘ Bruine.
- * Neige.
- ▽ Averse de pluie.
- ▽ Averse de neige.
- ▽ Averse de grêle.
- TR Traces de pluie (moins de 0 mm. 1).
- ⚡ Orage.
- < Eclairs.
- Tempête de sable.
- Poussières ou sable brassés par le vent.
- Tourbillon de poussières ou sable.
- V Grains.
- C Vent calme.

Situation en altitude [redacted] à 0000TU le 8 mai 1958

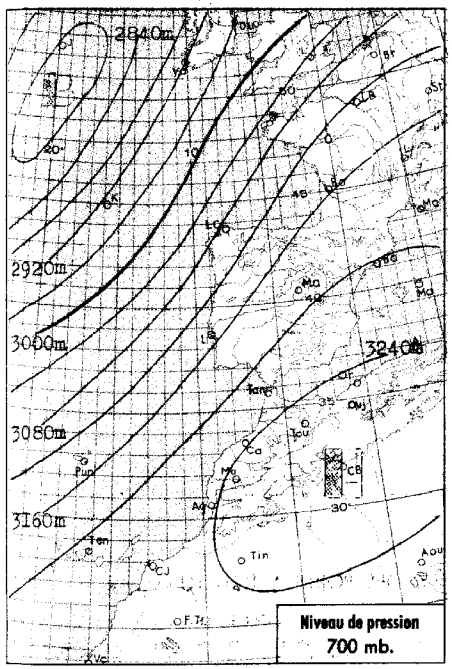

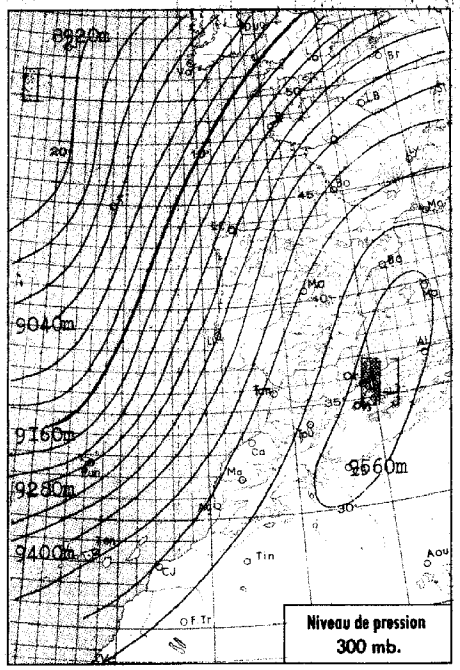

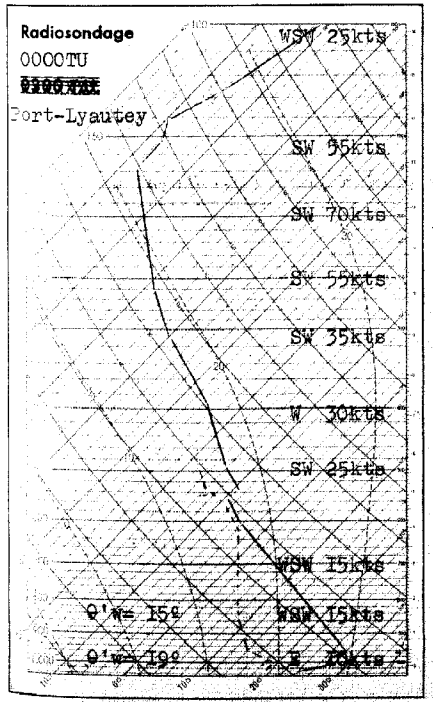

Analyse de la Situation à 0600 T.U.

L'importante dépression atlantique demeure centre d'action.

Le front froid ondulant qui lui est lié a continué son décalage vers l'Est. Le flux tropical de Sud-Ouest qui le précède intéresse maintenant le Maroc, où le ciel est devenu très nuageux aux étages élevé et moyen. Le temps est orageux et chaud.

Vent variable faible.

Température en légère hausse.

LÉGENDE

Front chaud en surface — Front quasi-stationnaire
Front froid en surface — Occlusion
Front intertropical — A. — anticyclone — D. — dépression

Les autres lignes sont les isobares au niveau de la mer, cotées en millibars.

MINISTÈRE DES TRAVAUX PUBLICS

SERVICE MÉTÉOROLOGIQUE

ANNÉE 1958 — N° I28

BULLETIN QUOTIDIEN DE RENSEIGNEMENTS DU MAROC

PUBLIÉ SOUS LA RESPONSABILITÉ DU DIRECTEUR DU SERVICE MÉTÉOROLOGIQUE

Situation générale à 0600 T.U. le 8 mai 1958

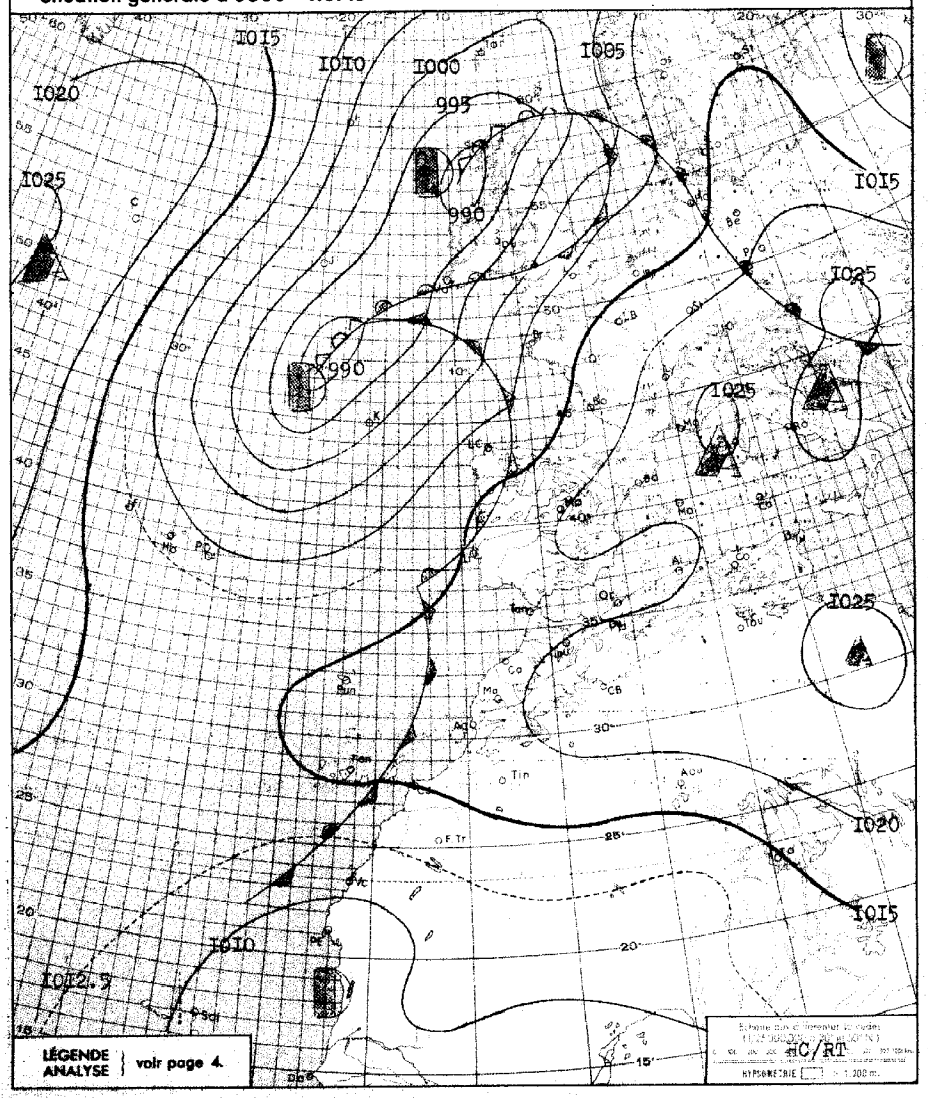

BULLETIN MÉTÉOROLOGIQUE DU MAROC DU 8 mai 1958

OBSERVATIONS DE 1800 TU la veille / OBSERVATIONS DE 0600 TU ce jour

STATIONS	ALTITUDE (m) (de la cuvette du baromètre)	1800 TU: Pression barométrique à 0 degré C et au niveau de la mer en millibars et dixièmes de millibars	1800 TU: Température de l'air en degré C	1800 TU: VENT Direction	1800 TU: VENT Vitesse en nœuds	1800 TU: Caractère du temps (voir légende)	1800 TU: Température du point de rosée en degré C	Hauteur de pluie tombée dans les 24 h. (de 6 à 6 h.) en millimètres	Maximum relevé à 18 h. la veille en degré C	Minimum relevé à 6 h. du matin en degrés C	0600 TU: Pression barométrique à 0 degré C et au niveau de la mer en millibars et dixièmes de millibars	0600 TU: Température de l'air en degré C	0600 TU: VENT Direction	0600 TU: VENT Vitesse en nœuds	0600 TU: Caractère du temps (voir légende)	0600 TU: Température du point de rosée en degré C
Tanger	86	1018.0	27	ENE	10	◐	16		29	19	1018.0	19	ESE	14	⚡	14
Oujda	460	1018.1	27	NNW	06	○	16		33	16	1020.2	20	WSW	08	○	10
Kénitra (Port-Lyautey)	15	1016.0	29	NNE	14	◐	17		30	19	1012.1	19	C		◐	18
Tounhar	569	1016.0	30	E	04	○	19		31	19	1019.6	19	ESE	16	○	14
Rabat	68	1016.7	30	N	10	◐	17		32	16	1018.2	20	NNW	06	◐	18
Fès	414	1015.9	32	NNW	04	○	16		33	16	1019.9	16	C		◐	14
Meknès	549	1015.9	30	NNW	08	○	11		33	20	1018.2	20	S	02	○	12
Nouasseur	200	1016.4	31	NE	08	○	12	TR	34	18	1018.1	19	C		◐	17
Casablanca	58	1016.5	25	NE	12	◐	20		27	19	1018.0	20	C		◐	18
Ifrane (1)	1664		23	W	08	◐	09		24	12		13	SE	04	○	03
Khouribga (1)	777		30	N	12	◐	08	0,5	33	18		20	NE	06	◐	12
Safi	45	1014.9	34	C		◐	09		35	18	1017.6	18	C		◐	17
Kasba-Tadla	504	1014.5	34	WNW	02	◐	11		34	18	1020.1	18	ENE	04	◐	13
Midelt (1)	1520		26	C		○	04		27	13		14	C		○	08
Mogador	8	1016.7	22	NW	04	○	19		27	18	1017.0	18	NNE	16	◐	18
Marrakech	466	1014.7	34	ESE	04	◐	07		36	21	1018.3	22	SE	06	◐	10
Agadir	19	1014.6	35	WNW	10	◐	02		39	17	1016.1	17	WNW	06	◐	12
Ouarzazate (1)	1136		29	SSW	02	○	-02		30	15		15	C		○	03
Tindouf	432	1012.5	36	SE	06	○	00		37	22	1017.0	22	SSE	06	○	00
Fort-Trinquet	360	1011.1	37	E	04	◐	13		39	25	1013,3	25	ENE	04	○	08
Colomb-Bechar (1)	770		30	WSW	04	○	01		30	18		19	NNE	02	○	03
Oran	180	1018.3	28	N	08	○	14		32	16	1019.6	17	C		○	15
Porto	103	1018.4	18	SE	05	◐	16	7	21	15	1018.3	15	SE	03	○	15
Cap St-Vincent	48	1018.5	20	C		◐	15		22	18	1017.8	19	C		◐	14
Lisbonne	70	1018.0	23	S	06	◐	14			16	1014.1	18	SSW	03	◐	13
Ponta Delgada	86	1010.5	17	WSW	20	○	14	xx	19	14	1012.0	14	SSW	18	⚡	12
Angra	31	1006.6	17	WNW	17	◐	08	I	18	14	1011.0	14	WNW	10	○	11
Horta	61							I		13	1012.7	14	C		◐	09
Flores	40							2		13	1012.6	14	NW	12	◐	12
Funchal	110	1016.7	19	SW	09	◐	15	46	23	16	1016.2	16	C		○	14
Teneriffe	37	1018.3	28	N	12	◐	11		31							
Cap Juby	5															
Villa Cisneros	6	1012.2	25	Var.	14	○	17									

(1) Pression réduite au niveau de la station.

Prévisions pour la journée du 9 mai 1958

Temps orageux sur l'ensemble du Maroc. Le ciel, généralement très nuageux, donnera lieu à des averses éparses, faibles en plaine, assez intenses sur le relief.

Vent de Sud-Ouest faible à modéré.

Température stationnaire, puis en baisse.

La mer sera agitée, la houle de Nord-Ouest en aggravation, de faible 1 mètre, à modérée 3 mètres.

Bulletin d'enneigement

Oukaimeden (ESSI): 10cm sur les pentes.

OBSERVATIONS DES PORTS A 1800 TU la veille

STATIONS	ETAT DE LA MER	ETAT DE LA HOULE: Direction	Hauteur en mètres	Période en sec.	Tendance de la hauteur des vagues depuis la dernière observation
Cap Spartel (1600)	Agitée	WNW	1		Stationnaire
Mehedya	Belle	W	1	08	Stationnaire
Casablanca	Belle	NW	0.50		Stationnaire
Safi	Calme	WNW	0.50	12	Stationnaire
Mogador	Belle	NW	1	04	Aggravation
Agadir	Calme	WNW	0.25	14	Stationnaire

OBSERVATIONS DES PORTS A 0900 TU ce jour

Cap Spartel	Calme	WNW	1		
Mehedya	Belle	W	1	08	
Casablanca	Calme	NW	0.50		
Mazagan	Belle	WNW	1	10	Stationnaire
Safi	Belle	WNW	1	14	
Mogador	Peu agit.	NW	2	04	
Agadir	Calme	WNW	0.25	14	

SONDAGES AÉROLOGIQUES à 0500 TU

De gauche à droite, sous les noms de chaque station : Altitude en m.; direction d'où vient le vent; vitesse en nœuds.

CASA 0000TU			AGADIR			RABAT-SALE			MARRAKECH			MEKNES			OUJDA		
500	ENE	16	500	ENE	10	500	C		1000	ENE	07	1000	ESE	04	1000	SSW	10
1000	ENE	08	1000	ESE	12	1000	SE	06	1500	ENE	15	1500	SW	08	1500	SW	08
1500	WNW	10	1500	SSW	08	1500	SSW	08	2000	ESE	08	2000	WSW	14	2000	SSW	12
2000	WSW	10	2000	SSE	19	2000	SW	12	2500	SSW	13	2500	WSW	08	2500	SSW	14
3000	WSW	26	2500	S	21	2500	SW	19	3000	SSW	25	3000	WSW	08			
4000	WSW	25	3000	SSW	21	3000	SW	17	4000	SSW	20	4000	WSW	10			
			4000	SW	19												

LÉGENDE pour le caractère du temps :

- ○ Ciel clair.
- ◐ Ciel peu nuageux.
- ◐ Ciel nuageux.
- ● Ciel couvert.
- ≡ Brouillard.
- = Brume.
- ∞ Brume sèche.
- • Pluie.
- , Bruine.
- * Neige.
- ▽ Averse de pluie.
- ▽ Averse de neige.
- ▽ Averse de grêle.
- TR Traces de pluie (moins de 0 mm. 1).
- ⚡ Orage.
- < Eclairs.
- Tempête de sable.
- Poussières ou sable brassée par le vent.
- Tourbillon de poussières ou sable.
- V Grains.
- C Vent calme.

Situation en altitude [redacted] à 0000 T.U. le 9 MAI 1958

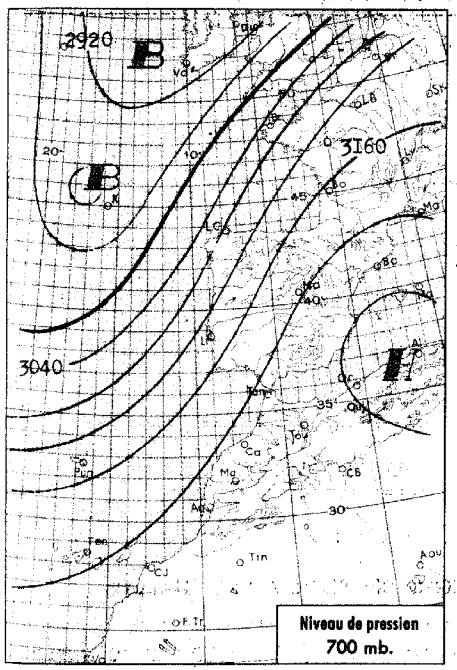

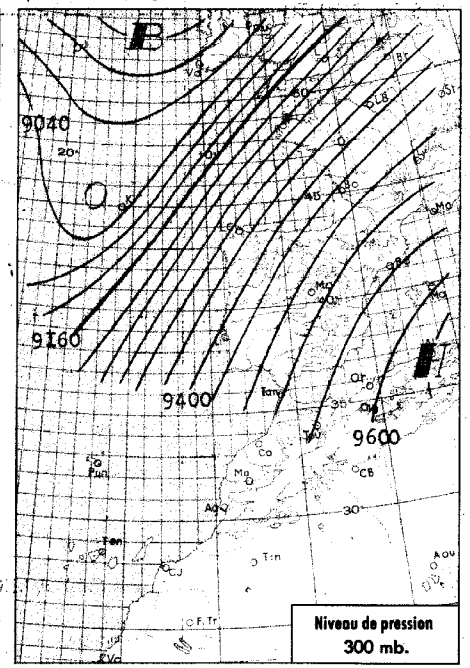



Analyse de la Situation à 0600 T.U.

Le front froid atlantique a continué son lent décalage vers l'Est, ondulant faiblement à proximité du Maroc où s'est creusée une faible dépression.

A l'avant, le régime de Sud-Ouest tropical s'est accentué et le Maroc subit dans les basses couches un régime de Siroco caractérisé (rafales de Sud 25 noeuds sur la côte).

Le temps est orageux et chaud et le ciel très nuageux a donné lieu dans la soirée d'hier à quelques averses sur le relief. Il s'est temporairement dégagé sur la côte, au matin du 9.

LÉGENDE

- Front chaud en surface
- Front quasi-stationnaire
- Front froid en surface
- Occlusion
- Front intertropical
- A. — anticyclone
- D. — dépression

Les autres lignes sont les isobares au niveau de la mer, cotées en millibars.

MINISTÈRE DES TRAVAUX PUBLICS

SERVICE MÉTÉOROLOGIQUE

ANNÉE 1958 — N° 129

BULLETIN QUOTIDIEN DE RENSEIGNEMENTS DU MAROC

PUBLIÉ SOUS LA RESPONSABILITÉ DU DIRECTEUR DU SERVICE MÉTÉOROLOGIQUE

Situation générale à 0600 T.U. le 9 MAI 1958

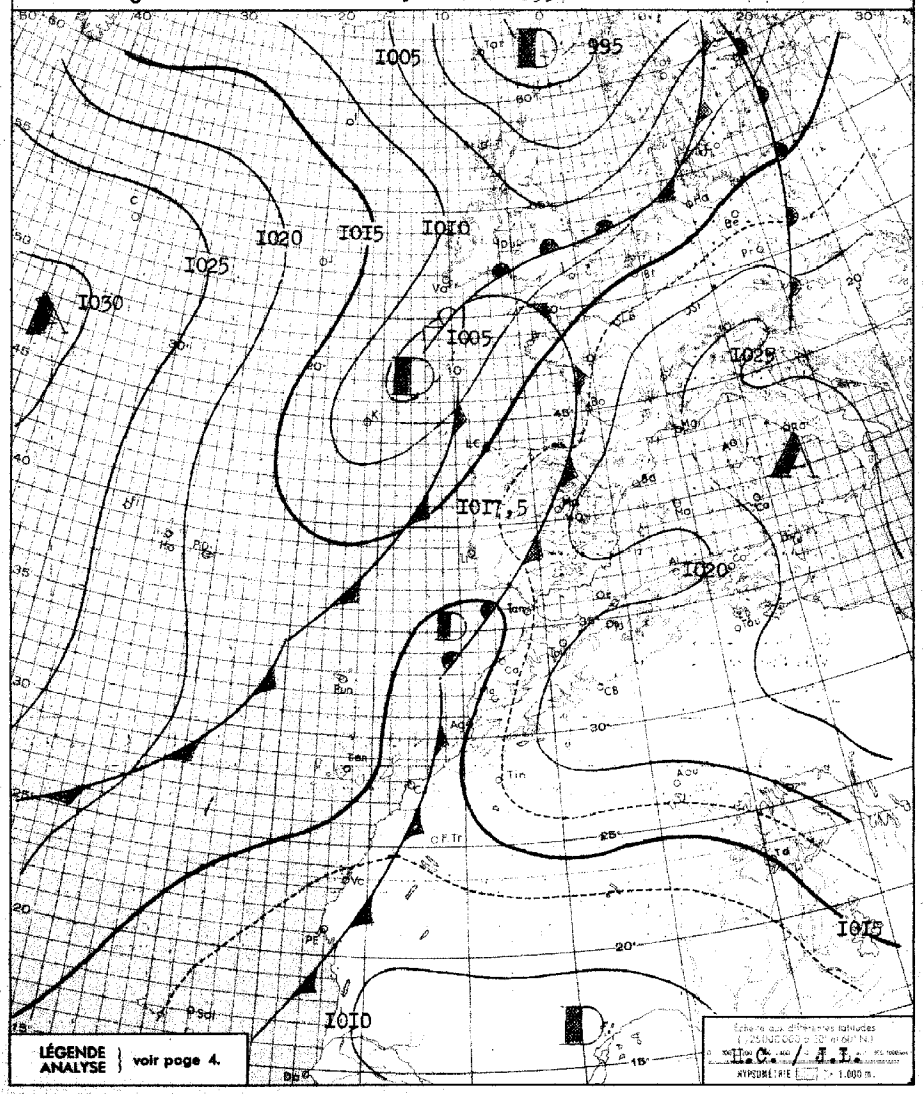

BULLETIN MÉTÉOROLOGIQUE DU MAROC DU 9 MAI 1958

STATIONS	ALTITUDE (m) (de la cuvette du baromètre)	OBSERVATIONS DE 1800 TU la veille: Pression barométrique à 0 degré C et au niveau de la mer en millibars et dixièmes de millibars	Température de l'air en degré C	VENT: Direction	VENT: Vitesse en nœuds	Caractère du temps (voir légende)	Température du point de rosée en degré C	Hauteur de pluie tombée dans les 24 h. (de 6 à 6 h.) en millimètres	Maximum relevé à 18 h. la veille en degré C	Minimum relevé à 6 h. du matin en degrés C	OBSERVATIONS DE 0600 TU ce jour: Pression barométrique à 0 degré C et au niveau de la mer en millibars et dixièmes de millibars	Température de l'air en degré C	VENT: Direction	VENT: Vitesse en nœuds	Caractère du temps (voir légende)	Température du point de rosée en degré C
Tanger	86	1018,7	25	NE	12	◐	15		28	21	1016,6	22	ESE	06	◐	13
Oujda	460	1018,1	27	N	06	◐	15		35	17	1020,7	24	WSW	08	◐	07
Kénitra (Port-Lyautey)	15	1017,1	24	NE	04	●	19		31	19	1014,8	19	NE	04	●	17
Touahar	569	1016,2	28	SSW	10	◐	17		31	17	1021,2	17	WSW	12	●	15
Rabat	68	1018,1	25	NW	02	●	18		32	22	1014,5	28	SE	14	●	16
Fès	414	1016,0	30	C		◐	15		33	19	1020,3	20	C		◐	16
Meknès	549	1016,7	29	NW	08	◐	14		33	21	1019,3	22	SSE	10	◐	12
Nouasseur	200	1017,8	28	NE	10	●	11		33	17	1014,0	22	C		○	09
Casablanca	58	1018,2	26	NE	02	●	16		32	23	1014,2	23	S	08	○	11
Ifrane (1)	1664		24	W	06	●	06	2	25	10		14	SE	08	◐	07
Khouribga (1)	777		27	NW	14	●	06	0,6	33	20		21	ENE	12	●	10
Safi	45	1015,7	32	E	12	●	09		33	25	1012,8	27	SE	08	○	10
Kasba-Tadla	504	1013,9	34	NW	02	◐	09		37	21	1019,0	21	ENE	12	●	12
Midelt (1)	1520		22	SW	16	●	-01		27	14		14	WSW	04	○	06
Mogador	8	1016,3	27	C		●	16		29	23	1014,3	24	ENE	06	○	11
Marrakech	466	1017,0	32	WNW	06	●	09		35	21	1017,7	21	ESE	10	○	10
Agadir	19	1015,0	32	W	08	●	07		33	22	1015,3	26	ENE	06	○	05
Ouarzazate (1)	1136		29	SSW	04	●	02		31	17		19	C		○	01
Tindouf	432	1013,4	35	ESE	10	○	01		36	21	1016,8	21	ENE	06	○	01
Fort-Trinquet	360	1010,7	37	ESE	04	●	13		39							
Colomb-Bechar (1)	770		30	ESE	10	○	01		32	21		21	ESE	02	○	00
Oran	180	1017,3	26	NNW	08	●	15		33	17	1020,7	18	SSE	02	≡	17
Porto	103	1018,4	17	S	05	●	16	3	20	14	1017,3	16	SW	09	•	16
Cap St-Vincent	48	1018,5	21	C		●	15		23	17	1016,3	17	N	08	●	15
Lisbonne	70	1017,2	24	SW	02	●	13	2	26	16	1018,0	17	Var	02	⛈	16
Ponta Delgada	36	1016,2	18	WNW	14	○	11	2	19	13	1018,8	13	NW	10	○	08
Angra	31	1017,3	16	WSW	16	●	11	0,9	17	12	1020,5	13	NNW	12	●	08
Horta	61	1017,9	16	NNW	12	○	07	x	18	11	1021,7	12	NNW	10	●	07
Flores	40	1020,1	16	NNW	11	○	09	x	16							
Funchal	110	1016,8	19	NNW	09	●	17		23	17	1016,1	17	N	07	●	14
Teneriffe	37									21	1017,9	21	WNW	06	●	16
Cap Juby	5															
Villa Cisneros	6															

(1) Pression réduite au niveau de la station.

Prévisions pour la journée du 10 MAI 1958

Fin du régime de Siroco.

Temps instable et orageux sur l'ensemble du Maroc, avec ciel variable et averses sporadiques.

Vent de Sud-Ouest puis Ouest faible à modéré.

Température en baisse. Maxima nettement inférieurs à ceux de la veille.

La mer sera assez agitée, la houle de Nord-Ouest modérée 2,50 mètres.

BULLETIN D'ENNEIGEMENT

OUKAIMEDEN (ESSI) : 10 cm sur les pentes.

OBSERVATIONS DES PORTS A 1800 TU la veille

STATIONS	ETAT DE LA MER	ETAT DE LA HOULE: Direction	Hauteur en mètres	Période en sec.	Tendance de la hauteur des vagues depuis la dernière observation
Cap Spartel (1600)	Calme	WNW	I		Stationnaire
Mehedya	Belle	W	I	08	Stationnaire
Casablanca	Belle	NW	0,50		Stationnaire
Safi	Belle	WNW	I	I4	Stationnaire
Mogador	Peu agit.	NW	I,50	04	Stationnaire
Agadir	Belle	WNW	I	I4	Stationnaire

OBSERVATIONS DES PORTS A 0900 TU ce jour

Cap Spartel	Agitée	WNW	2		
Mehedya	Belle	W	I	08	
Casablanca	Agitée	NW	I		
Mazagan	Belle	WNW	I	I0	Stationnaire
Safi					
Mogador	Peu agit.	NW	I,50	04	
Agadir	Calme	WNW	0,50	I4	

SONDAGES AÉROLOGIQUES à 0500 TU

De gauche à droite, sous les noms de chaque station : Altitude en m. ; direction d'où vient le vent ; vitesse en nœuds.

CASA 0000 TU			OUJDA			LE TOUAHAR			RABAT			MEKNES			MARRAKECH			AGADIR		
500	ESE	35							500	SE	23							500	SSE	I2
I000	ESE	05	I000	SSW	30	I000	WSW	I7	I000	SSE	27	I000	N	06	I000	SSE	I0	I000	SSE	I4
I500	WSW	I0	I500	SSW	28	I500	SW	I4	I500	S	27	I500	N	08	I500	SE	I4	I500	S	I2
2000	W	20	2000	SW	24	2000	SW	II	2000	S	I9	2000	NNW	08	2000	SE	20	2000	S	I4
2500	WSW	30							2500	SSW	I6	2500	NNE	04	2500	SSE	I6	2500	S	I2
3000	SW	33							3000	SW	I9	3000	WSW	08	3000	SSW	I3	3000	SSW	09
4000	SW	35							4000	SW	I9				4000	SSW	07	4000	SSW	I0

LÉGENDE pour le caractère du temps :

- ○ Ciel clair.
- ◐ Ciel peu nuageux.
- ◑ Ciel nuageux.
- ● Ciel couvert.
- ≡ Brouillard.
- = Brume.
- ∞ Brume sèche.
- • Pluie.
- ⁘ Bruine.
- ✱ Neige.
- ⛆ Averse de pluie.
- ⛇ Averse de neige.
- ⛈ Averse de grêle.
- TR Traces de pluie (moins de 0 mm. 1).
- ⚠ Orage.
- < Eclairs.
- Tempête de sable.
- Poussières ou sable brassés par le vent.
- Tourbillon de poussières ou sable.
- ∀ Grains.
- C Vent calme.

Situation en altitude ~~[illegible]~~ à 0000TU le I0 mai I958

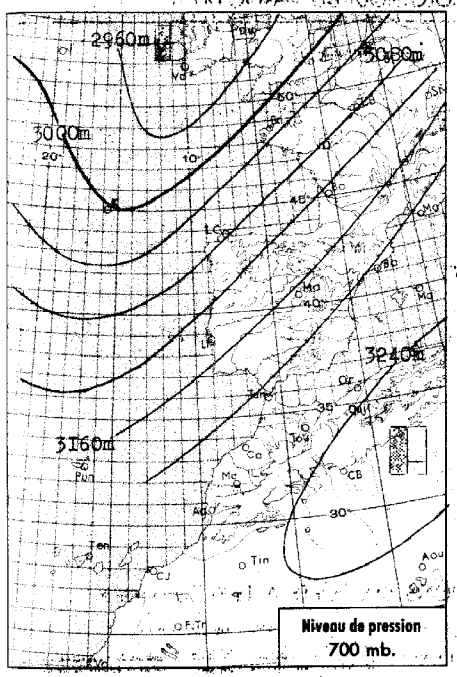

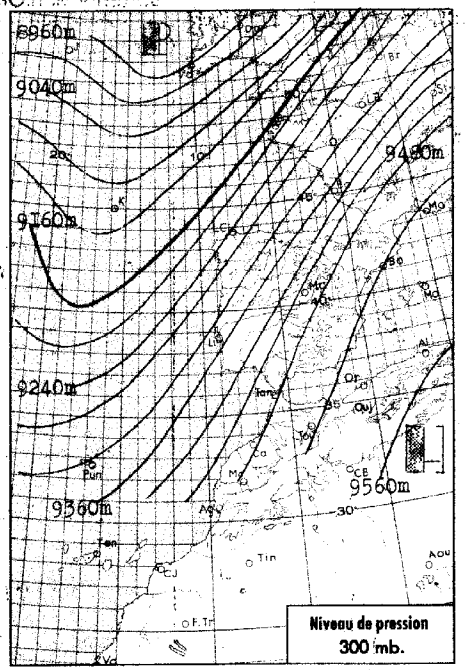

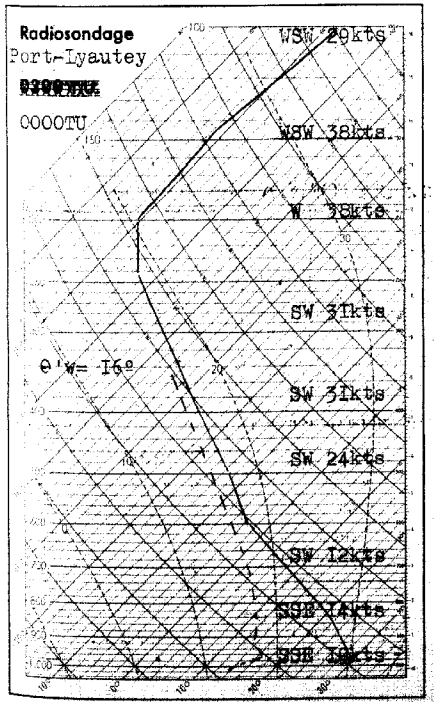

Analyse de la Situation à 0600 T.U.

Une faible zone dépressionnaire s'étend entre les méridiens 0° et I5° Ouest des îles britanniques à la Mauritanie, avec un centre I009 millibars sur le Golfe de Cadix.

Le régime de siroco qui intéressait hier l'ensemble du Maroc, a regressé progressivement vers l'Est jusqu'au méridien de Rabat, provoquant des chutes importantes de température.

Les systèmes orageux sont surtout actifs sur la moitié Nord de la dépression locale. Ils ne donnent au Maroc que de faibles ondées localisées sur le relief.

LÉGENDE

- Front chaud en surface
- Front quasi-stationnaire
- Front froid en surface
- Occlusion
- Front intertropical
- A. — anticyclone
- D. — dépression

Les autres lignes sont les isobares au niveau de la mer, cotées en millibars.

MINISTÈRE DES TRAVAUX PUBLICS

SERVICE MÉTÉOROLOGIQUE

ANNÉE 1958 N° I30

BULLETIN QUOTIDIEN DE RENSEIGNEMENTS DU MAROC

PUBLIÉ SOUS LA RESPONSABILITÉ DU DIRECTEUR DU SERVICE MÉTÉOROLOGIQUE

Situation générale à 0600 T.U. le I0 mai I958

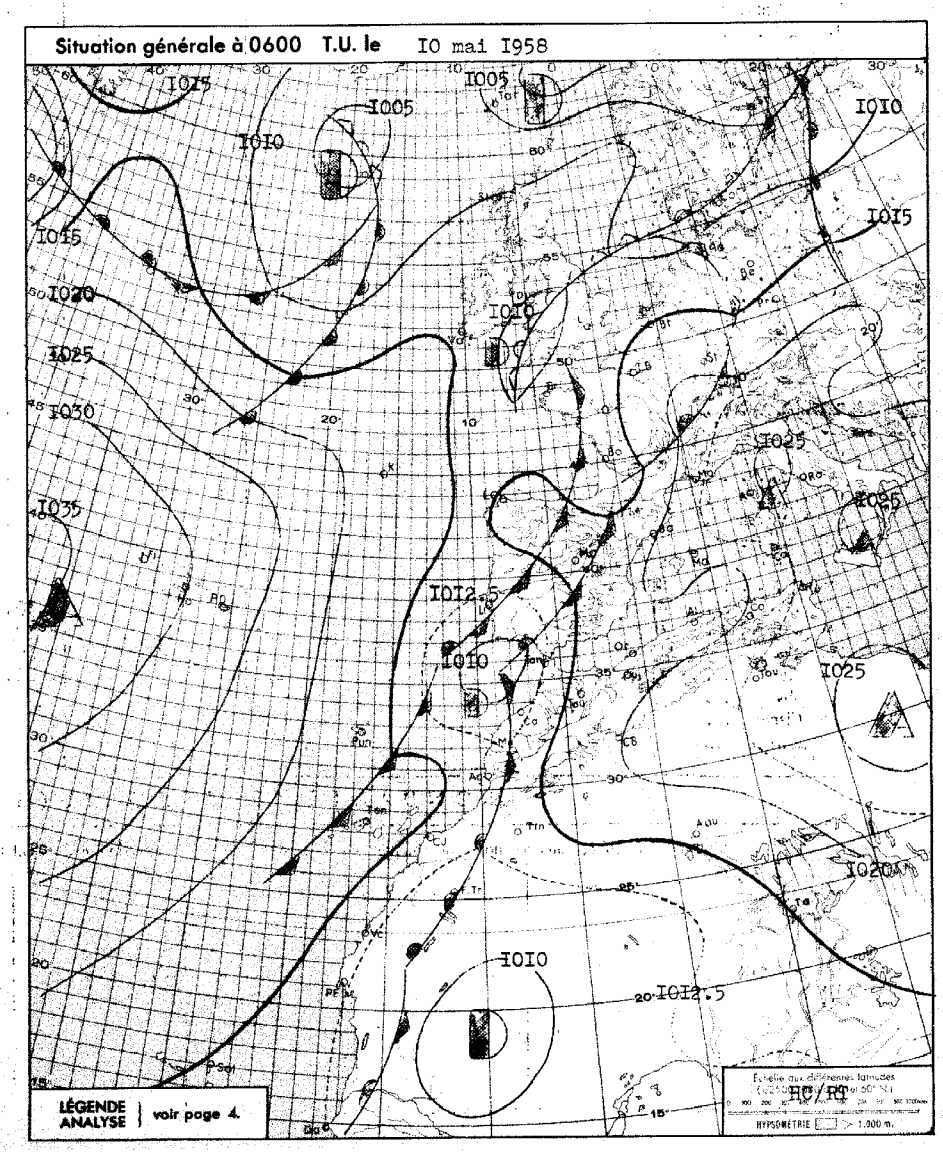

BULLETIN MÉTÉOROLOGIQUE DU MAROC DU 10 mai 1958

STATIONS	ALTITUDE (m) (de la cuvette du baromètre)	OBSERVATIONS DE 1800 TU la veille: Pression barométrique à 0 degré C et au niveau de la mer en millibars et dixièmes de millibars	Température de l'air en degré C	VENT: Direction	VENT: Vitesse en nœuds	Caractère du temps (voir légende)	Température du point de rosée en degré C	Hauteur de pluie tombée dans les 24 h. (de 6 à 6 h.) en millimètres	Maximum relevé à 18 h. la veille en degré C	Minimum relevé à 6 h. du matin en degrés C	OBSERVATIONS DE 0600 TU ce jour: Pression barométrique à 0 degré C et au niveau de la mer en millibars et dixièmes de millibars	Température de l'air en degré C	VENT: Direction	VENT: Vitesse en nœuds	Caractère du temps (voir légende)	Température du point de rosée en degré C
Tanger	86	1016.2	26	ESE	16	◐	16		29	19	1013.0	19	ENE	12	○	15
Oujda	460	1015.4	34	S	06	○	08		36	20	1018.1	22	SW	06	○	04
Kénitra (Port-Lyautey)	15	1014.7	31	C		◐	20		39	17	1010.9	17	ENE	06	○	15
Touahar	569	1014.7	29	WSW	14	◐	17		33	15	1017.1	15	E	19	○	12
Rabat	68	1014.9	30	SE	06	◐	16		38	26	1010.3	29	SSE	14	○	05
Fès	414	1015.4	29	NNE	04	◐	13	1	34	17	1015.1	20	NE	08	◐	
Meknès	549	1014.9	29	NNE	04	◐	11		36	20	1013.4	23	SSE	14	◐	02
Nouasseur	200	1014.4	32	NE	04	◐	11		39	19	1011.2	23	S	06	○	05
Casablanca	58	1014.3	33	C		◐	15		39	22	1010.9	25	WSW	08	◐	11
Ifrane (1)	1664		20	SE	08	◐	07	TR	24	12		17	SSE	16	○	-04
Khouribga (1)	777		28	ENE	06	◐	08	TR	34	19		20	ESE	10	○	00
Safi	45	1013.6	31	C		◐	10		33							
Kasba-Tadla	504	1013.4	33	ESE	08	◐	02		37	19	1015.0	20	NE	04	○	04
Midelt (1)	1520		25	SSW	18	○	-04		28	15		15	WNW	04	○	-01
Mogador	8	1014.3	30	NE	02	○	09		31	18	1013.4	18	N	05	●	18
Marrakech	466	1012.9	34	NE	06	◐	06		37	22	1012.6	25	S	14	○	01
Agadir	19	1012.7	34	WNW	10	○	06		41	20	1012.9	20	WSW	06	○	16
Ouarzazate (1)	1136		29	ENE	06	◐	00		30	14		15	WNW	06	○	-04
Tindouf	432	1011.6	35	SSE	06	○	11		36	21	1014.0	21	ENE	06	○	-02
Fort-Trinquet	360	1009.8	38	C		○	07		39	25	1011.3	25	C		○	05
Colomb-Béchar (1)	770		30	ESE	12	○	-05		31	24		25	ESE	14	○	-03
Oran	180	1017.0	24	NW	08	○	17		32	14	1017.3	14	C		○	13
Porto	103	1017.7	16	SSW	05	●	14	4	18	13	1015.0	14	Var.	02	●	13
Cap St-Vincent	48	1015.9	20	N	10	○	17		23	16	1011.3	17	NNW	06	●	16
Lisbonne	70	1016.0	19	N	04	●	17	60	19	14	1012.1	16	NNW	17	•	14
Ponta Delgada	36	1022.3	16	NNE	18	○	07	0,1	17	12	1027.3	13	N	15	◐	06
Angra	31	1025.6	15	NNE	13	○	08	TR	15	13	1029.4	13	NNW	11	○	07
Horta	61	1026.2	15	NNE	12	○	08	0,2	16	12	1030.1	12	NNE	05	○	05
Flores	40	1028.5	16	N	03	●	09	0,3	16	12	1032.0	12	C		○	07
Funchal	110	1016.0	20	N	08	○	15		21	15	1016.3	16	N	08	●	13
Teneriffe	37	1015.0	24	WNW	19	○	17			19	1015.9	19	NNW	10	○	12
Cap Juby	5															
Villa Cisneros	6	1011.6	24	NNE	16	○	18		28	17	1014.3	18	NNE	15	○	17

(1) Pression réduite au niveau de la station.

SONDAGES AÉROLOGIQUES à 0500 TU

De gauche à droite, sous les noms de chaque station : Altitude en m.; direction d'où vient le vent; vitesse en nœuds.

CASA 0000TU			AGADIR			RABAT-SALE			MARRAKECH			MEKNES			LE TOUAHAR		
500	ENE	08	500	ESE	16	500	S	35									
1000	SSE	18	1000	SSE	14	1000	SSW	43	1000	SSE	18	1000	NNE	37	1000	ENE	17
1500	SSE	21	1500	SSE	23	1500	SSW	31	1500	SSE	17	1500	NNE	19	1500	E	04
2000	SSW	18	2000	SSE	35	2000	SW	27	2000	SSE	28	2000	NNE	23	2000	SSW	08
2500	SSW	17	2500	SSE	27	2500	SW	33	2500	SSE	34				2500	SW	10
3000	SW	15	3000	SSE	17	3000	SW	35	3000	SSE	28				3000	SW	12
4000	SSW	19															

Prévisions pour la journée du 11 mai 1958

Temps relativement beau et frais sur les plaines occidentales, où le ciel s'éclaircira rapidement après quelques ondées nocturnes et matinales.

Le temps demeurera orageux sur l'Atlas et le Maroc oriental, où d'abondantes formations nuageuses donneront lieu dans l'après-midi à des averses faibles à modérées.

Vent s'orientant au Nord-Ouest modéré.

Température en baisse par l'Ouest.

Mer peu agitée, houle de Nord-Ouest en amélioration de modérée 2 mètres à faible 1 mètre.

Bulletin d'enneigement

Oukaimeden (ESSI): 10cm sur les pentes.

OBSERVATIONS DES PORTS A 1800 TU la veille

STATIONS	ETAT DE LA MER	ETAT DE LA HOULE: Direction	Hauteur en mètres	Période en sec.	Tendance de la hauteur des vagues depuis la dernière observation
Cap Spartel (1600)	Agitée	WNW	2		Stationnaire
Mehedya	Belle	W	1	08	Stationnaire
Casablanca	Belle	NW	1		Stationnaire
Safi					
Mogador	Belle	NW	0.50	04	Stationnaire
Agadir	Calme	WSW	0.50	14	Stationnaire

OBSERVATIONS DES PORTS A 0900 TU ce jour

Cap Spartel	Agitée	WNW	1		
Mehedya	Belle	W	1	08	
Casablanca	Calme	NW	0.50		
Mazagan	Belle	WNW	1	10	Stationnaire
Safi					
Mogador	Peu agit.	NW	2	04	
Agadir	Calme	Houle nulle.			

LÉGENDE pour le caractère du temps :

- ○ Ciel clair.
- ◐ Ciel peu nuageux.
- ◑ Ciel nuageux.
- ● Ciel couvert.
- ≡ Brouillard.
- = Brume.
- ∞ Brume sèche.
- • Pluie.
- ⸱ Bruine.
- ✱ Neige.
- ▽ Averse de pluie.
- ▽ Averse de neige.
- ▽ Averse de grêle.
- TR Traces de pluie (moins de 0 mm. 1).
- Orage.
- < Eclairs.
- Tempête de sable.
- Poussières ou sable brassés par le vent.
- Tourbillon de poussières ou sable.
- Grains.
- C Vent calme.

Situation en altitude ~~à 0600 T.U. le~~ à 0000TU le II MAI I958

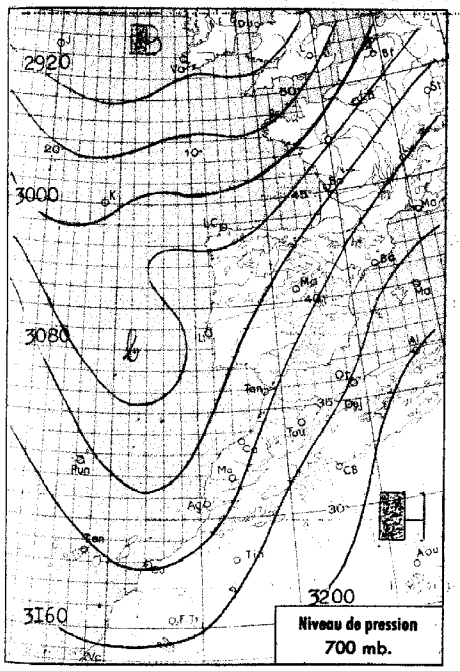

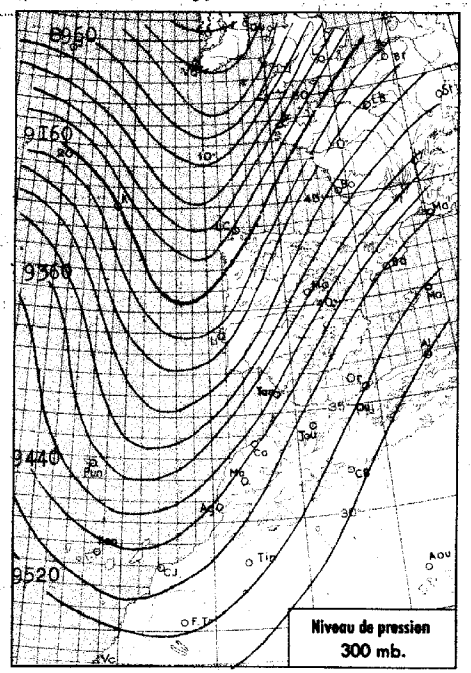

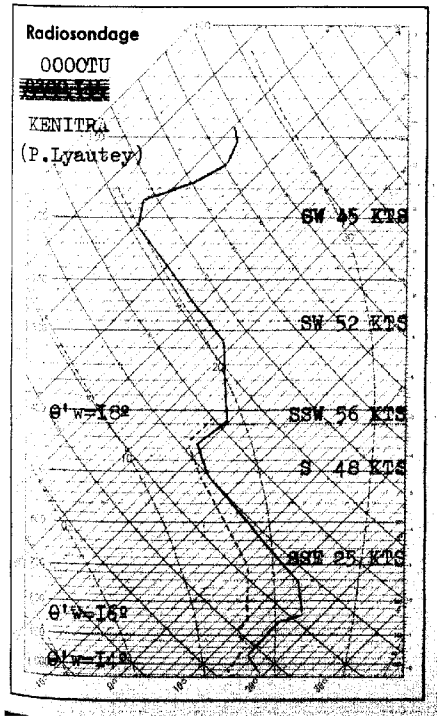

Analyse de la Situation à 0600 T.U.

Le thalweg Iles Britanniques-Mauritanie s'est déplacé vers l'Est.

Les masses d'air froid de Nord-Ouest qui lui font suite, pénètrent sur le Maroc, provoquant un net refroidissement.

Le ciel est généralement couvert avec précipitations orageuses éparses sur le relief. Une perturbation occluse active menace les régions littorales.

Le vent est faible de Nord-Ouest.

LÉGENDE

- Front chaud en surface
- Front quasi-stationnaire
- Front froid en surface
- Occlusion
- Front intertropical
- A. — anticyclone
- D. — dépression

Les autres lignes sont les isobares au niveau de la mer, cotées en millibars.

MINISTÈRE DES TRAVAUX PUBLICS

SERVICE MÉTÉOROLOGIQUE

ANNÉE 1958 N° I3I

BULLETIN QUOTIDIEN DE RENSEIGNEMENTS DU MAROC

PUBLIÉ SOUS LA RESPONSABILITÉ DU DIRECTEUR DU SERVICE MÉTÉOROLOGIQUE

Situation générale à 0600 T.U. le II MAI I958

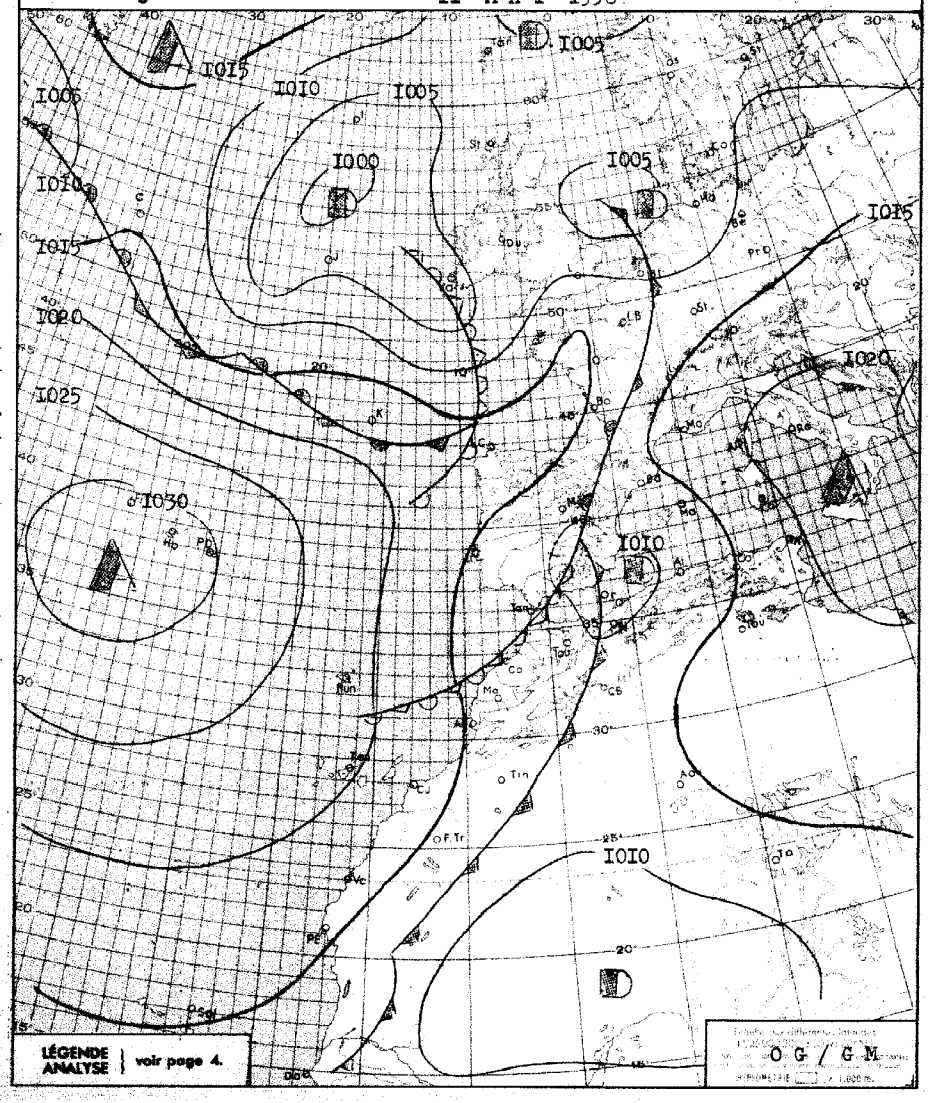

BULLETIN MÉTÉOROLOGIQUE DU MAROC DU II MAI I958

STATIONS	ALTITUDE (m) (de la cuvette du baromètre)	OBSERVATIONS DE 1800 TU la veille: Pression barométrique à 0 degré C et au niveau de la mer en millibars et dixièmes de millibars	Température de l'air en degré C	VENT: Direction	VENT: Vitesse en nœuds	Caractère du temps (voir légende)	Température du point de rosée en degré C	Hauteur de pluie tombée dans les 24 h. (de 6 à 6 h.) en millimètres	Maximum relevé à 18 h. la veille en degré C	Minimum relevé à 6 h. du matin en degrés C	OBSERVATIONS DE 0600 TU ce jour: Pression barométrique à 0 degré C et au niveau de la mer en millibars et dixièmes de millibars	Température de l'air en degré C	VENT: Direction	VENT: Vitesse en nœuds	Caractère du temps (voir légende)	Température du point de rosée en degré C
Tanger	86	I000.0	24	S	04	◐	I5	TR	29	I7	I0I4.I	I7	SW	08	◐	I5
Oujda	460	I008.7	35	WSW	I2	○	20		37	I9	I008.6	27	SW	06	◐	I7
Kénitra (Port-Lyautey)	15	I0I2.0	22	WNW	I0	◐	I8		32	I8	I0I4.5	I8	NNW	06	◐	I5
Touahar	569	I006.2	34	W	08	○	I5	0.I	36	I5	I0I3.3	I5	WSW	I6	,	I5
Rabat	68	I0I2.5	20	WNW	08	●	I7		3I	I7	I0I5.3	I8	NW	I0	◐	I4
Fès	414	I007.9	30	WNW	I2	○	I7	0.2	37	I5	I0I5.3	I5	WNW	04	◐	I4
Meknès	549	I009.5	27	WNW	I2	○	I2		36	I4	I0I4.9	I4	WNW	04	◐	I4
Nouasseur	200	I0I3.7	I9	NW	I0	◐	I5		34	I6	I0I4.8	I7	NNE	04	◐	I3
Casablanca	58	I0I3.5	20	NW	I0	◐	I9	TR	28	I8	I0I4.9	I8	NW	04	◐	I6
Ifrane (1)	1664		25	N	I2	○	04		26	09						
Khouribga (1)	777		2I	NW	I4	○	I4		33	I2		I3	N	I0	◐	I2
Safi	45									I7	I0I4.8	I7	NNW	06	◐	I4
Kasba-Tadla	504	I006.I	33	N	22	○	I2		38	I7	I0I3.I	I7	WSW	02	◐	I4
Midelt (1)	1520		27	SW	20	○	-05		28							
Mogador	8	I0I5.3	I9	NNW	II	◐	I7		23							
Marrakech	466	I0I3.5	25	WNW	I8	○	I5	4	37	I3	I0I6.I	I4	NNW	I2	•	I4
Agadir	19	I0I3.7	2I	WSW	I2	○	I8	TR	22	I8	I0I3.5	I9	NW	04	◐	I3
Ouarzazate (1)	1136		3I	SSW	I9	◐	-06		33	I9		20	C		○	02
Tindouf	432	I005.7	38	SW	I0	◐	0I		39	I7	I009.7	I7	WNW	I2	○	I2
Fort-Trinquet	360	I007.6	36	NNW	I2	◐	I3		40	I6	I0I3.4	I6	NNW	I4	○	I2
Colomb-Bechar (1)	770		33	S	I0	○	xx		34	24		24	ESE	25	◐	-06
Oran	180	I009.8	29	NW	08	○	09		40	22	I008.5	29	SW	I2	○	02
Porto	103	I0I2.8	I7	NNW	I6	◐	I2	3	I8	I0	I0I5.3	II	N	I2	◐	08
Cap St-Vincent	48	I0I2.0	I7	NW	I7	◐	I4		I8	I5	I0I4.5	I5	NW	I6	◐	II
Lisbonne	70	I0I2.I	I6	NW	I6	◐	I2		I8	I2	I0I4.6	I3	NNW	I8	◐	09
Ponta Delgada	36	I030.3	I7	NNW	I0	○	06		I7	I4	I030.5	I4	NW	I4	◐	09
Angra	31	I03I.5	I6	NW	I8	○	08		I6	I4	I03I.I	I5	NW	I2	◐	I2
Horta	61	I032.2	I6	NNW	06	◐	09		I7	I3	I03I.8	I3	NW	06	○	09
Flores	40	I033.2	I7	WNW	I0	◐	09		I7	I3	I03I.8	I3	NW	06	◐	09
Funchal	110	I0I8.9	I8	N	I4	○	II	0.6	20	I2	I02I.3	I4	N	I3	▽	09
Teneriffe	37	I0I9.0	20	NNW	I8	,	II	TR	28	I6	I020.9	I9	N	04	◐	II
Cap Juby	5															
Villa Cisneros	6	I0I5.4	22	NNE	I8	○	I7		24	I6	I0I7.4	I8	NNE	20	○	I5

(1) Pression réduite au niveau de la station.

SONDAGES AÉROLOGIQUES à 0500 TU

De gauche à droite, sous les noms de chaque station : Altitude en m.; direction d'où vient le vent; vitesse en nœuds.

CASA 0000TU	OUJDA			LE TOUAHAR	RABAT-SALE	MEKNES	MARRAKECH	AGADIR
NUAGES BAS	I000	S	35	NUAGES BAS	NUAGES BAS	PLAFOND BAS	PLAFOND BAS	NUAGES BAS

Prévisions pour la journée du I2 MAI I958

Le Maroc restera soumis à l'influence des perturbations de Nord-Ouest. Ces dernières intéresseront faiblement la moitié Nord du pays où le ciel sera très nuageux avec pluies matinales éparses, et ne donneront lieu qu'à quelques passages nuageux sur la moitié Sud.

Belles éclaircies l'après-midi sur les plaines occidentales.

Le vent sera faible de Nord-Ouest.

La température en faible hausse.

La mer sera peu agitée, la houle faible I mètre.

Bulletin d'enneigement

OUKAIMEDEN (ESSI) : I0cm sur les pentes.

OBSERVATIONS DES PORTS A 1800 TU la veille

STATIONS	ETAT DE LA MER	ETAT DE LA HOULE: Direction	Hauteur en mètres	Période en sec.	Tendance de la hauteur des vagues depuis la dernière observation
Cap Spartel (1600)	Peu agit.	WNW	I		Stationnaire
Mehedya	Belle	W	I	8	Stationnaire
Casablanca					
Safi					
Mogador					
Agadir					

OBSERVATIONS DES PORTS A 0900 TU ce jour

Cap Spartel	Agitée	WNW	I		
Mehedya	Belle	W	I	8	
Casablanca	Peu agit.	NW	I		Stationnaire
Mazagan					
Safi					
Mogador					
Agadir					

LÉGENDE pour le caractère du temps :

- ○ Ciel clair.
- ◐ Ciel peu nuageux.
- ◐ Ciel nuageux.
- ● Ciel couvert.
- ≡ Brouillard.
- = Brume.
- ∞ Brume sèche.
- • Pluie.
- , Bruine.
- * Neige.
- ▽ Averse de pluie.
- ▽ Averse de neige.
- ▽ Averse de grêle.
- TR Traces de pluie (moins de 0 mm. 1).
- ⚡ Orage.
- < Eclairs.
- Tempête de sable.
- Poussières ou sable brassés par le vent.
- Tourbillon de poussières ou sable.
- V Grains.
- C Vent calme.

Situation en altitude [redacted] a 0000TU le I2 mai I958

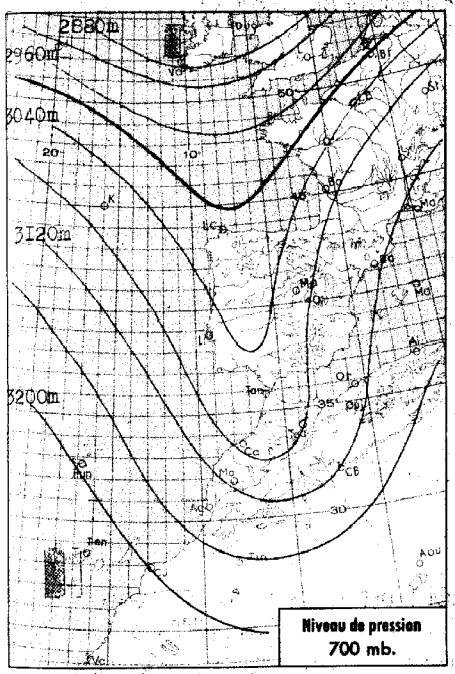

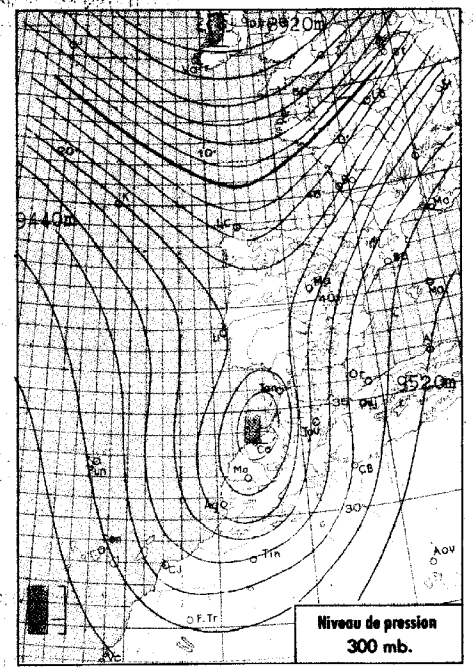

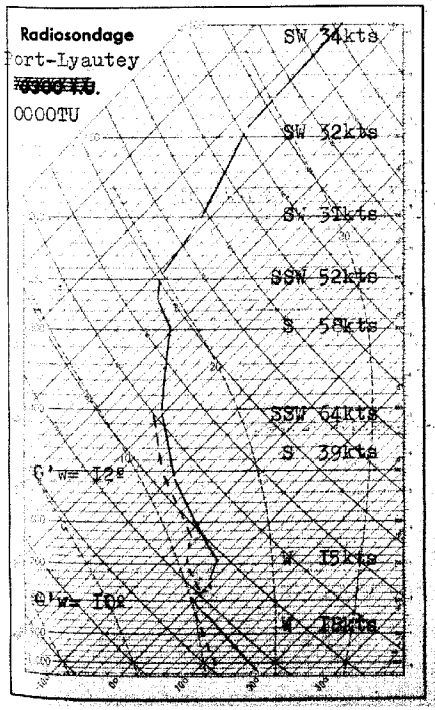

Analyse de la Situation à 0600 T.U.

La perturbation de Nord-Ouest qui a balayé hier le Maroc, a donné lieu sur l'ensemble du pays à des précipitations abondantes, généralement accompagnées de phénomènes orageux.

Elle est suivie d'un temps instable, avec ciel variable et averses faibles à modérées, les éclaircies étant prépondérantes sur le Sud du pays.

Une nouvelle perturbation de Nord-Ouest, située sur le Sud de l'Espagne, menace le Nord du Maroc à brève échéance, mais elle paraît moins active que la précédente.

Le vent est de Nord-Ouest faible.

La température subit une baisse sensible.

LÉGENDE

- Front chaud en surface
- Front quasi-stationnaire
- Front froid en surface
- Occlusion
- Front intertropical
- A. — anticyclone
- D. — dépression

Les autres lignes sont les isobares au niveau de la mer, cotées en millibars.

MINISTÈRE DES TRAVAUX PUBLICS

SERVICE MÉTÉOROLOGIQUE

ANNÉE 1958 N° I32

BULLETIN QUOTIDIEN DE RENSEIGNEMENTS DU MAROC

PUBLIÉ SOUS LA RESPONSABILITÉ DU DIRECTEUR DU SERVICE MÉTÉOROLOGIQUE

Situation générale à 0600 T.U. le I2 mai I958

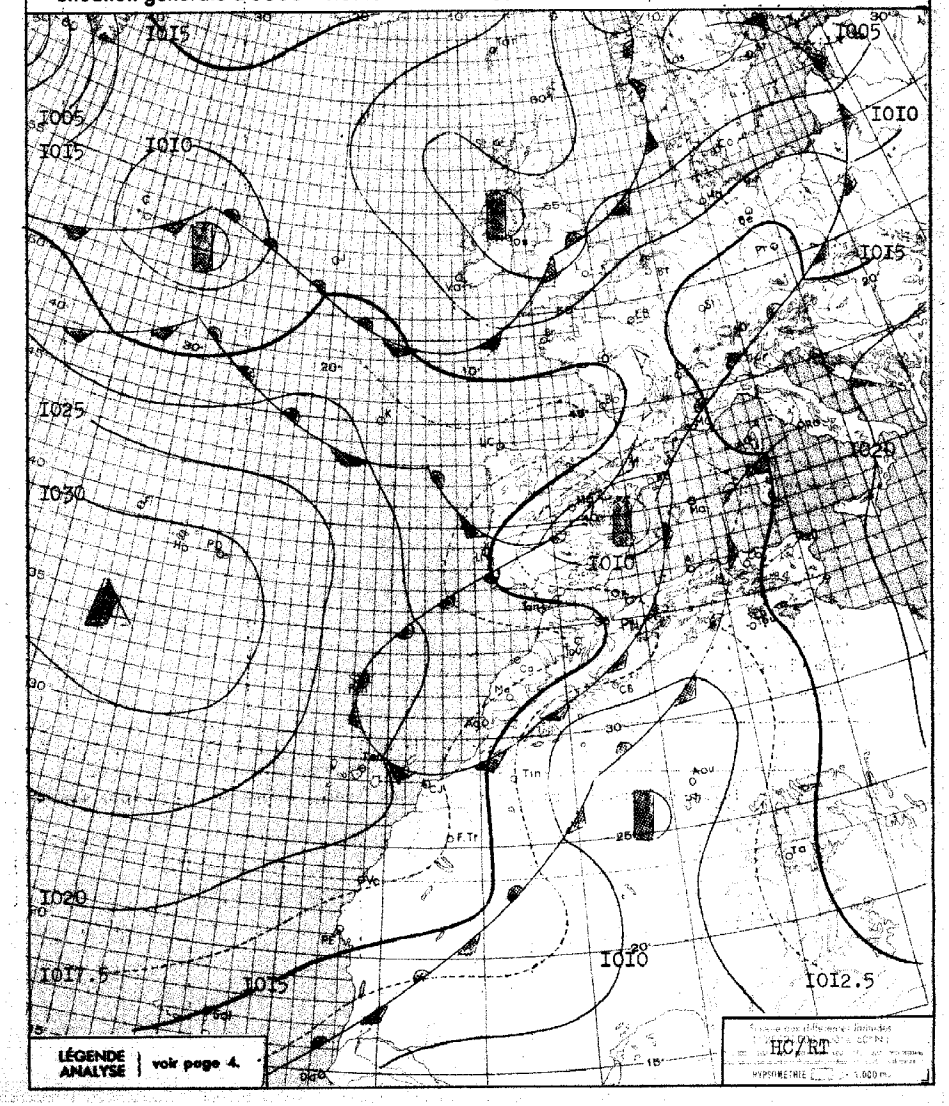

BULLETIN MÉTÉOROLOGIQUE DU MAROC DU I2 mai I958

STATIONS	ALTITUDE (m) (de la cuvette du baromètre)	OBSERVATIONS DE 1800 TU la veille: Pression barométrique à 0 degré C et au niveau de la mer en millibars et dixièmes de millibars	Température de l'air en degré C	VENT: Direction	VENT: Vitesse en nœuds	Caractère du temps (voir légende)	Température du point de rosée en degré C	Hauteur de pluie tombée dans les 24 h. (de 6 à 6 h.) en millimètres	Maximum relevé à 18 h. la veille en degré C	Minimum relevé à 6 h. du matin en degrés C	OBSERVATIONS DE 0600 TU ce jour: Pression barométrique à 0 degré C et au niveau de la mer en millibars et dixièmes de millibars	Température de l'air en degré C	VENT: Direction	VENT: Vitesse en nœuds	Caractère du temps (voir légende)	Température du point de rosée en degré C
Tanger	86	I0I5.2	I4	S	I2	⊘	I3	I3	20	I4	I0I6.5	I4	WNW	I2	⊘	II
Oujda	460	I009.9	I7	NNW	I6	◍	I4	TR	29	I3	I0I4.6	I4	NNE	02	◍	I3
Kénitra (Port-Lyautey)	15	I0I4.8	I7	NW	I0	⊘	I3	I3	20	I4	I0I6.5	I5	NW	06	◍	I0
Touahar	569	I0I3.4	I3	W	36	◍	I2	I	2I	09	I0I7.4	09	WSW	2I	◍	09
Rabat	68	I0I5.6	I6	WNW	08	◍	I2	9	I9	I3	I0I7.7	I4	WNW	06	○	09
Fès	414	I0I5.0	I4	WNW	04	◍	II	0,I	I9	II	I0I8.I	II	WSW	04	◍	I0
Meknès	549	I0I6.2	I2	WSW	04	•	II	I0	I6	I0	I0I8.I	I0	WSW	04	◍	I0
Nouasseur	200	I0I7.I	I5	N	06	◍	I3	I7	I7	08	I0I8.9	09	C		◍	08
Casablanca	58	I0I6.8	I7	N	I0	◍	I3	22	I9	I4	I0I8.I	I5	NW	04	◍	I2
Ifrane (1)	1664							6		03		03	NW	I2	•	03
Khouribga (1)	777		II	NNW	I0	•	I0	9	I5	07		07	N	08	○	07
Safi	45	I0I8.3	I6	NNW	I6	◍	I3	4	20	I2	I0I8.9	I2	ENE	04	○	II
Kasba-Tadla	504	I0I7.0	I3	WSW	02	⸗	I3	I2	I7	II	I0I8.4	I2	NNW	04	◍	I0
Midelt (1)	1520								27	06		06	WSW	I6	◍	04
Mogador	8							3		I4	I0I9.5	I4	C		◍	I2
Marrakech	466	I0I8.3	I4	ESE	06	◍	I2	22	I5	I0	I020.3	I2	WNW	04	◍	I0
Agadir	19	I0I4.0	2I	W	I6	○	I0		22	I6	I0I6.2	I7	WNW	08	○	05
Ouarzazate (1)	1136		24	WNW	25	○	-05		28	II		II	WNW	I0	○	00
Tindouf	432	I008.9	26	WNW	I4	○	04		28	I3	I0I2.5	I3	WNW	I2	○	07
Fort-Trinquet	360	I0I2.9	25	NNW	I2	○	03		28	I4	I0I8.2	I4	N	I0	○	II
Colomb-Bechar (1)	770		33	S	0I	⚶	xx		35	23		23	SSW	I2	◍	03
Oran	180	I007.4	2I	NNW	06	◍	I6		29	I6	I0I3.4	I7	SW	I0	◍	I3
Porto	103	I0I5.2	I5	NNW	2I	○	08		I6	06	I0I5.8	07	N	06	○	05
Cap St-Vincent	48	I0I4.4	I5	NW	I9	○	09		I7	I4	I0I5.7	I4	N	06	○	I0
Lisbonne	70	I0I4.3	I5	NNW	20	○	06		I7	II	I0I5.5	I2	NW	08	○	09
Ponta Delgada	36	I03I.0	I7	NW	I8	○	II		I8							
Angra	31	I03I.6	I7	NW	I4	◍	II		I8							
Horta	61	I03I.7	I9	SW	08	○	I2		20							
Flores	40	I032.0	I9	WNW	I0	○	I3		I9							
Funchal	110	I023.3	I8	N	I3	◍	I0	0,I	I9	I4	I022.0	I4	N	I2	○	I2
Teneriffe	37									I6	I022.6	I4	NNW	I4	○	09
Cap juby	5															
Villa Cisneros	6	I0I7.5	2I	NNE	20	○	I2		23							

(1) Pression réduite au niveau de la station.

Prévisions pour la journée du I3 mai I958

Ciel nuageux au Nord-Est d'une ligne Rabat-Midelt, donnant encore de faibles précipitations sur le Rif, le Moyen-Atlas et la région d'Oujda.

Beau temps, avec ciel peu nuageux, sur le reste du pays.

Vent de Nord-Ouest faible.

Température sans changement.

La mer sera peu agitée, la houle de Nord-Ouest faible I mètre.

Bulletin d'enneigement

Oukaimeden (ESSi): I5cm sur les pentes, 5cm sur le plateau.

OBSERVATIONS DES PORTS A 1800 TU la veille

STATIONS	ETAT DE LA MER	ETAT DE LA HOULE: Direction	Hauteur en mètres	Période en sec.	Tendance de la hauteur des vagues depuis la dernière observation
Cap Spartel (1600)	Peu agit.	WNW	I		
Mehedya	Peu agit.	W	I	08	Stationnaire
Casablanca					
Safi					
Mogador	Agitée	NW	2	04	Stationnaire
Agadir	Belle	WNW	I	I4	Amélioration

OBSERVATIONS DES PORTS A 0900 TU ce jour

Cap Spartel	Peu agit.	WNW	I		
Mehedya	Peu agit.	W	I.50	I0	
Casablanca	Peu agit.	NW	I		Stationnaire
Mazagan	Belle	WNW	I.50	I0	Stationnaire
Safi	Belle	WNW	I.50	I4	Aggravation
Mogador	Agitée	NW	2.50	04	
Agadir	Calme	WNW	0.50	I4	

SONDAGES AÉROLOGIQUES à 0500 TU

De gauche à droite, sous les noms de chaque station : Altitude en m. ; direction d'où vient le vent ; vitesse en nœuds.

CASA 0000TU			RABAT-SALE			AGADIR			LE TOUAHAR			MEKNES	MARRAKECH	KOURIBGA
500	NW	I8	500	NW	I2	500	NNW	I0	I000	WSW	26	Plafond bas	Pluie	Nuages bas
I000	NW	22	I000	WNW	I4	I000	N	I2						
I500	WNW	I8	I500	WNW	I9	I500	N	2I						
2000	WSW	I2	2000	WNW	2I	2000	NNW	I7						
			2500	W	I7	2500	NNW	2I						
			3000	W	I4	3000	NNW	I4						
			4000	WSW	08									

LÉGENDE pour le caractère du temps :

- ○ Ciel clair.
- ◐ Ciel peu nuageux.
- ◍ Ciel nuageux.
- ◉ Ciel couvert.
- ≡ Brouillard.
- = Brume.
- ∞ Brume sèche.
- • Pluie.
- ⸗ Bruine.
- * Neige.
- Averse de pluie.
- Averse de neige.
- Averse de grêle.
- TR Traces de pluie (moins de 0 mm. 1).
- Orage.
- < Eclairs.
- Tempête de sable.
- Poussières ou sable brassés par le vent.
- Tourbillon de poussières ou sable.
- Grains.
- C Vent calme.

Situation en altitude [redacted] à 0000 T.U. le I3 MAI I958

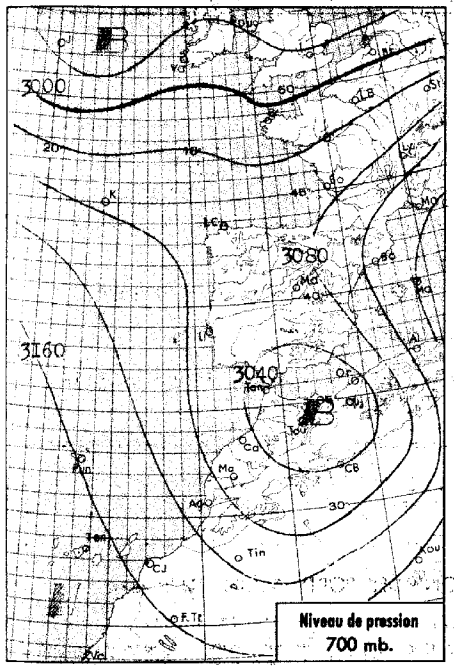

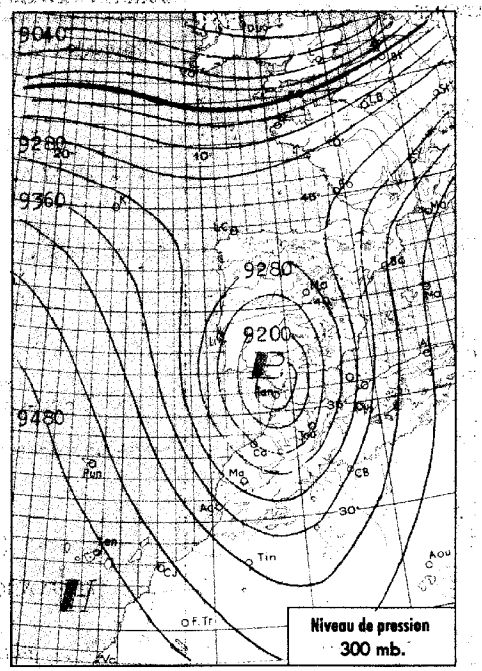

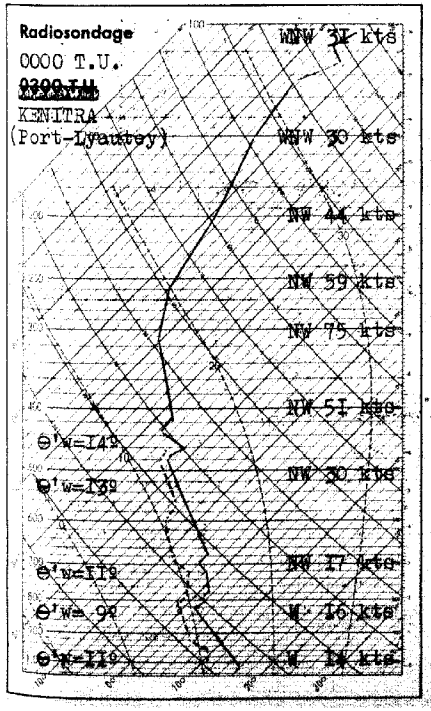

Analyse de la Situation à 0600 T.U.

La nouvelle perturbation de Nord-Ouest située hier sur le Sud de l'Espagne a continué son lent déplacement vers le Sud-Est, aggravant à nouveau le temps sur le Nord du Maroc en fin de nuit.

Abondants passages nuageux accompagnés d'averses faibles à modérées au Nord du parallèle d'El - Jadida (Mazagan), rapidement suivis de larges éclaircies.

Beau temps peu nuageux sur le Sud du pays.

Vent de Nord-Ouest à Ouest faible.

Température sans changement.

LÉGENDE

Front chaud en surface — Front quasi-stationnaire
Front froid en surface — Occlusion
Front intertropical — A. — anticyclone — D. — dépression

Les autres lignes sont les isobares au niveau de la mer, cotées en millibars.

MINISTÈRE DES TRAVAUX PUBLICS

SERVICE MÉTÉOROLOGIQUE

ANNÉE 1958 — N° 133

BULLETIN QUOTIDIEN DE RENSEIGNEMENTS DU MAROC

PUBLIÉ SOUS LA RESPONSABILITÉ DU DIRECTEUR DU SERVICE MÉTÉOROLOGIQUE

Situation générale à 0600 T.U. le I3 MAI I958

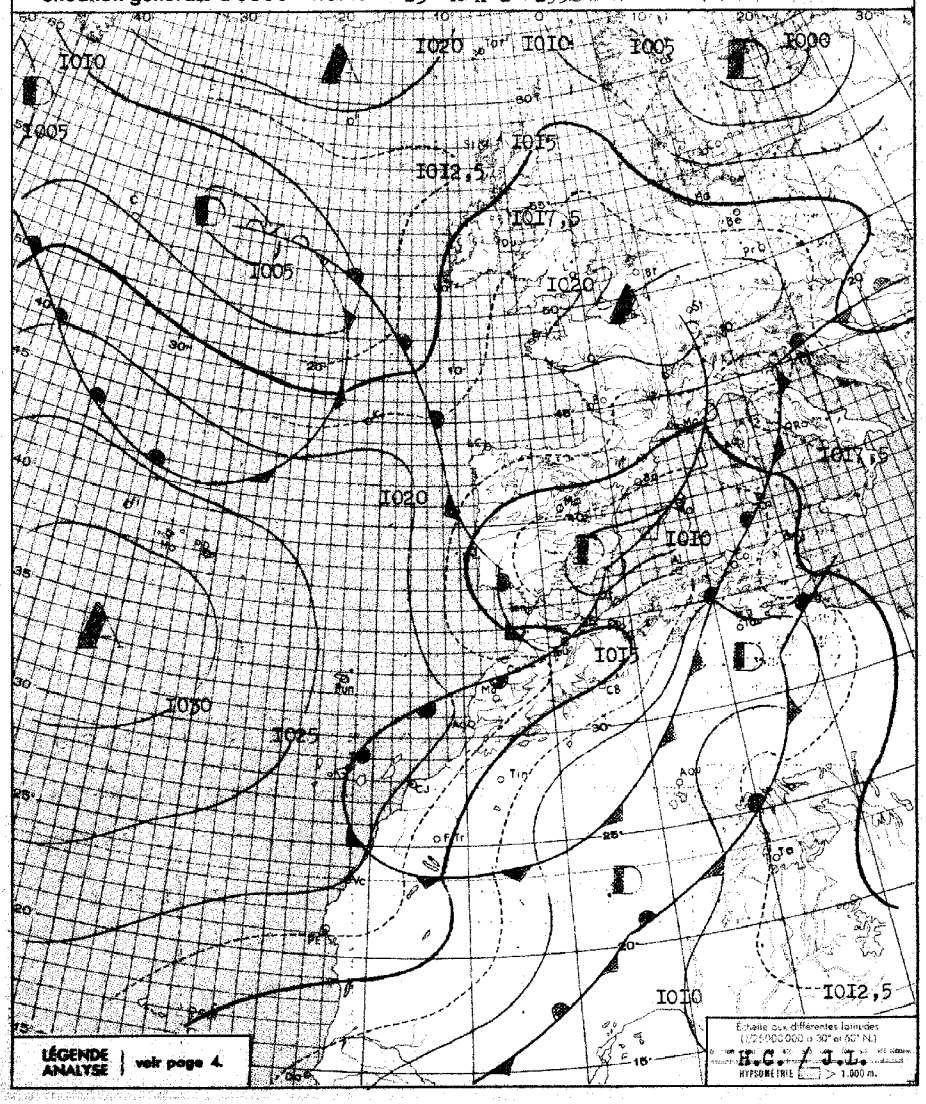

BULLETIN MÉTÉOROLOGIQUE DU MAROC DU I3 MAI I958

STATIONS	ALTITUDE (m) (de la cuvette du baromètre)	OBSERVATIONS DE 1800 TU la veille: Pression barométrique à 0 degré C et au niveau de la mer en millibars et dixièmes de millibars	Température de l'air en degré C	VENT: Direction	VENT: Vitesse en nœuds	Caractère du temps (voir légende)	Température du point de rosée en degré C	Hauteur de pluie tombée dans les 24 h. (de 6 à 6 h.) en millimètres	Maximum relevé à 18 h. la veille en degré C	Minimum relevé à 6 h. du matin en degrés C	OBSERVATIONS DE 0600 TU ce jour: Pression barométrique à 0 degré C et au niveau de la mer en millibars et dixièmes de millibars	Température de l'air en degré C	VENT: Direction	VENT: Vitesse en nœuds	Caractère du temps (voir légende)	Température du point de rosée en degré C
Tanger	86	I0I7,3	I7	WSW	I6	◐	09	I5	I9	I3	I0I5,3	I5	WNW	I6	⛆	I3
Oujda	460	I0I5,9	I3	NNW	06	◐	I2	32	I5	09	I0I6,9	II	WSW	04	○	07
Kénitra (Port-Lyautey)	15	I0I7,7	I9	WNW	I2	○	I2	9	20	I3	I0I6,8	I4	WSW	08	•	I3
Touahar	569	I0I7,2	II	WSW	3I	⛆	II	4	I6	I0	I0I7,8	I0	WSW	I8	◐	I0
Rabat	68	I0I7,5	I8	WNW	I4	◐	09	0,3	I9	I2	I0I7,6	I3	SW	08	◐	II
Fès	414	I0I8,0	I5	WNW	08	◐	I0	6	I8	I0	I0I8,9	I0	WNW	04	◐	09
Meknès	549	I0I8,I	I3	WSW	06	◐	09	8	I5	I0	I0I8,9	I0	SSW	06	◐	06
Nouasseur	200	I0I9,I	I7	NNW	08	○	08	I	20	08	I0I9,0	09	SW	08	○	08
Casablanca	58	I0I9,I	I8	WNW	08	○	09	2	I9	I3	I0I8,2	I3	SW	08	◐	II
Ifrane (1)	1664		04	SW	06	◐	04	28	08	03		03	W	I8	≡	03
Khouribga (1)	777		I3	NW	06	◐	06		I6	05		06	SSE	02	○	06
Safi	45	I0I9,2	I8	NW	I2	○	I2		20	I0	I0I8,3	II	C		○	09
Kasba-Tadla	504	I0I7,7	I8	WNW	I2	◐	06	0,2	I8	09	I020,2	09	C		○	09
Midelt (1)	1520		I0	WNW	20	○	-03	TR	I2	03		03	WNW	I0	○	0I
Mogador	8	I0I9,7	I8	NNW	I2	○	I2		I8	I2	I0I8,9	I3	ENE	07	○	09
Marrakech	466	I0I9,0	I9	WSW	08	○	04		I9	I0	I020,3	I0	ESE	06	○	09
Agadir	19	I0I5,3	20	WNW	I6	○	I0		23	I2	I0I6,9	I3	NE	08	○	09
Ouarzazate (1)	1136		I7	NW	35	○	-04		2I	07		08	C		○	-04
Tindouf	432	I008,7	26	NW	I4	○	07		27	I2	I0I2,3	I2	WNW	I0	○	07
Fort-Trinquet	360	I0I4,0	24	N	I4	○	05		28	I4	I0I6,2	I4	N	I2	○	I2
Colomb-Bechar (1)	770		27	SSW	I6	○			28	I4		I4	N	I0	○	00
Oran	180	I0I4,I	I8	WSW	08	◐	I0	TR	23	I3	I0I4,3	I4	SW	04	◐	I0
Porto	103	I0I4,7	I6	NW	I5	○	I3		I8	07	I0I5,4	08	Var.	04	○	08
Cap St-Vincent	48	I0I6,0	I6	NW	I4	◐	I3		I8	I4	I0I5,5	I5	NW	I0	○	I2
Lisbonne	70	I0I4,7	I7	NW	I4	○	II		I9	I3	I0I3,9	I4	NNW	28	○	II
Ponta Delgada	36	I030,4	I9	NW	I4	○	II		I9	I5	I029,5	I5	NW	I0	◐	I3
Angra	31	I029,9	I8	WNW	I4	◐	I5	TR	20	I6	I028,9	I7	WNW	I0	◐	I6
Horta	61	I030,5	I8	W		◐	I5	TR	20	I6	I029,4	I6	C		◐	I5
Flores	40	I030,I	I8	WSW	09	◐	I6	I	20	I6	I029,2	I6	WNW	06	◐	I6
Funchal	110	I022,6	I8	NNW	I0	◐	I5		20	I5	I02I,7	I5	N	I2	○	I3
Teneriffe	37	I02I,6	2I	NE	I6	◐	I2	TR	24	I5	I020,2	I9	SSE	04	◐	I5
Cap Juby	5															
Villa Cisneros	6	I0I9,0	2I	NNE	25	○	I2			I6	I0I9,4	I9	NNE	I8	◐	I4

(1) Pression réduite au niveau de la station.

SONDAGES AÉROLOGIQUES à 0500 TU

De gauche à droite, sous les noms de chaque station : Altitude en m. ; direction d'où vient le vent ; vitesse en nœuds.

CASA 0000 TU			LE TOUAHAR			RABAT			MEKNES			KHOURIBGA			MARRAKECH			AGADIR		
500	WSW	05				500	WSW	I2										500	ENE	06
I000	WNW	I0	I000	WSW	I6	I000	W	27	I000	SW	I9	I000	SW	09	I000	ENE	I0	I000	C	
I500	NW	I9	I500	WSW	I6	I500	W	27	I500	NNW	I7				I500	SSE	03	I500	NNE	I6
2000	NW	20							2000	WNW	2I							2000	NNE	23
									2500	W	25							2500	N	25
									3000	WSW	I9							3000	NNW	25
									4000	WSW	3I							4000	NW	29

Prévisions pour la journée du I4 MAI I958

Ciel généralement nuageux sur la moitié Nord du Maroc. On notera encore quelques précipitations faibles sur Rif, région d'Oujda et versants septentrionaux du Moyen-Atlas.

Beau temps peu nuageux sur la moitié Sud du pays.

Vent de Nord-Ouest faible à modéré.

Température sans changement.

La mer sera peu agitée, la houle faible de Nord-Ouest I mètre.

BULLETIN D'ENNEIGEMENT

OUKAIMEDEN (ESSI) : I5 cm sur les pentes.

OBSERVATIONS DES PORTS A 1800 TU la veille

STATIONS	ETAT DE LA MER	ETAT DE LA HOULE: Direction	Hauteur en mètres	Période en sec.	Tendance de la hauteur des vagues depuis la dernière observation
Cap Spartel (1600)	Agitée	WNW	I		Stationnaire
Mehedya	Peu agit.	W	I,5	I0	Stationnaire
Casablanca	Belle	NW	I		Stationnaire
Safi	Belle	WNW	I,5		Stationnaire
Mogador	Agitée	NW	I,5	04	Stationnaire
Agadir	Peu agit.	WNW	I,5	I4	Stationnaire

OBSERVATIONS DES PORTS A 0900 TU ce jour

Cap Spartel	Peu agit.	WNW	I		
Mehedya	Peu agit.	W	I	08	
Casablanca	Belle	NW	0,5		
Mazagan	Peu agit.	WNW	I	I0	Stationnaire
Safi	Calme	WNW	I	I4	
Mogador	Belle	NW	I	04	
Agadir	Calme	WNW	0,25	I4	

LÉGENDE pour le caractère du temps :

- ○ Ciel clair.
- ◐ Ciel peu nuageux.
- ◐ Ciel nuageux.
- ◐ Ciel couvert.
- ≡ Brouillard.
- = Brume.
- ∞ Brume sèche.
- • Pluie.
- ‚ Bruine.
- * Neige.
- ⛆ Averse de pluie.
- ⛆ Averse de neige.
- ⛆ Averse de grêle.
- TR Traces de pluie (moins de 0 mm. 1).
- ⚠ Orage.
- < Eclairs.
- Tempête de sable.
- Poussières ou sable brassés par le vent.
- Tourbillon de poussières ou sable.
- Grains.
- C Vent calme.

Situation en altitude [redacted] à 0000TU le I4 MAI I958

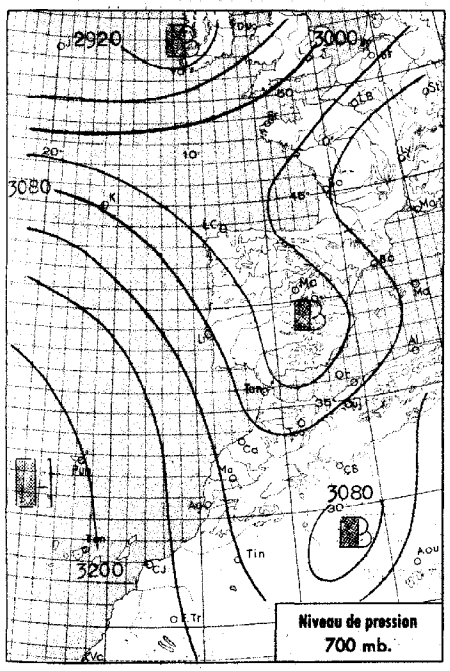

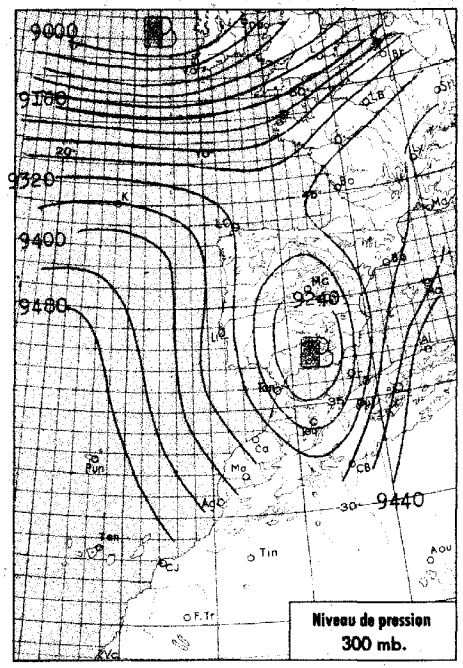

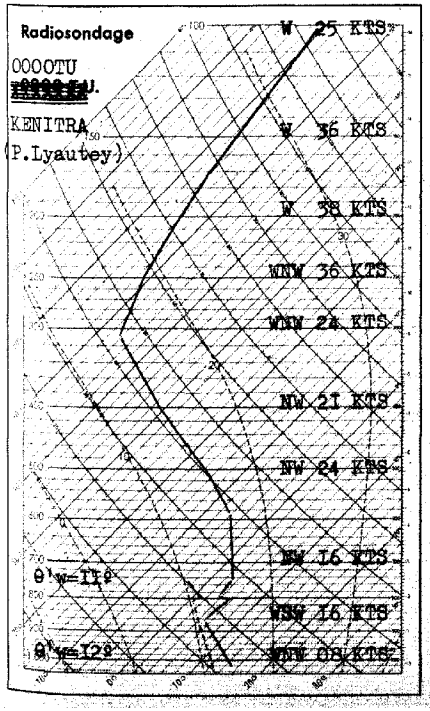

Analyse de la Situation à 0600 T.U.

Persistance d'une dépression en Méditerranée occidentale et sur les côtes orientales de l'Espagne, mais lente hausse de pression sur le Maroc et le Portugal.

Abondants passages nuageux sur le Nord du Maroc, le ciel demeurant clair à peu nuageux sur la moitié Sud du pays.

Vent de Nord-Ouest à Nord faible.

Température en faible hausse.

LÉGENDE

Front chaud en surface — Front quasi-stationnaire
Front froid en surface — Occlusion
Front intertropical — A. — anticyclone — D. — dépression

Les autres lignes sont les isobares au niveau de la mer, cotées en millibars.

MINISTÈRE DES TRAVAUX PUBLICS

SERVICE MÉTÉOROLOGIQUE

ANNÉE 1958 — N°I34

BULLETIN QUOTIDIEN DE RENSEIGNEMENTS DU MAROC

PUBLIÉ SOUS LA RESPONSABILITÉ DU DIRECTEUR DU SERVICE MÉTÉOROLOGIQUE

Situation générale à 0600 T.U. le I4 MAI I958

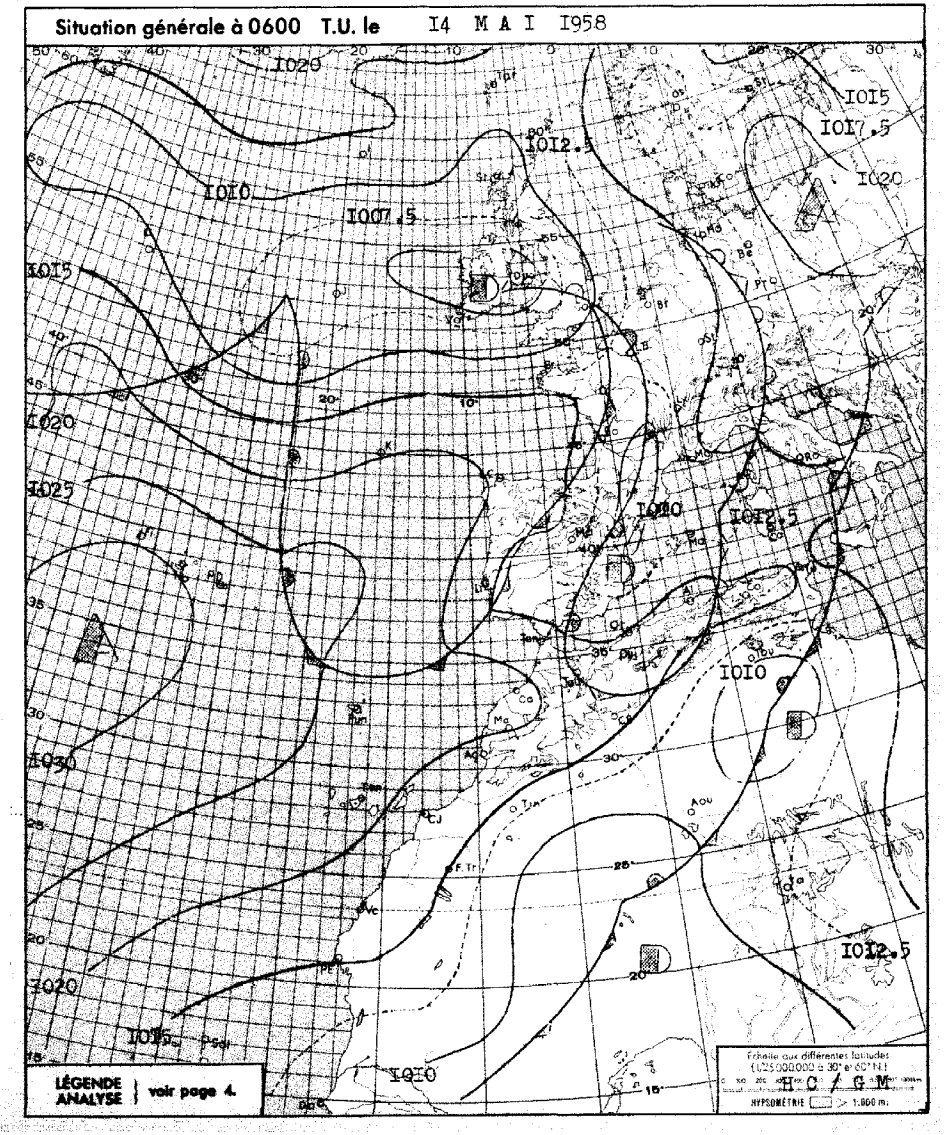

STATIONS	ALTITUDE (m) (de la cuvette du baromètre)	OBSERVATIONS DE 1800 TU la veille: Pression barométrique à 0 degré C et au niveau de la mer en millibars et dixièmes de millibars	Température de l'air en degré C	VENT: Direction	VENT: Vitesse en nœuds	Caractère du temps (voir légende)	Température du point de rosée en degré C	Hauteur de pluie tombée dans les 24 h. (de 6 à 6 h.) en millimètres	Maximum relevé à 18 h. la veille en degré C	Minimum relevé à 6 h. du matin en degrés C	OBSERVATIONS DE 0600 TU ce jour: Pression barométrique à 0 degré C et au niveau de la mer en millibars et dixièmes de millibars	Température de l'air en degré C	VENT: Direction	VENT: Vitesse en nœuds	Caractère du temps (voir légende)	Température du point de rosée en degré C
Tanger	86	IOI6.8	I7	WSW	I7	•	I4	3	I9	I5	IOI8.6	I6	WSW	I2	◍	II
Oujda	460	IOI5.I	20	WSW	I4	◐	09		20	I2	IOI6.9	I4	W	08	◍	II
Kénitra (Port-Lyautey)	15	IOI7.6	I9	WNW	06	○	I4	20	I9	I3	IOI8.4	I5	SSW	04	○	I4
Touahar	569	IOI6.3	I4	WSW	30	◍	I2	I	I5	I2	IOI9.0	I2	WSW	20	◐	II
Rabat	68	IOI6.8	I8	WNW	06	◐	II	2	I9	I2	IOI9.3	I4	S	06	○	I3
Fès	414	IOI6.8	I7	NW	04	○	I2	0.4	I9	II	IO20.2	I2	C		◍	II
Meknès	549	IOI7.7	I5	NNW	06	◐	I2		I9	I0	IO20.2	I0	WSW	02	◍	I0
Nouasseur	200	IOI8.3	I8	N	08	◐	09	TR	20	08	IO20.4	II	C		◐	II
Casablanca	58	IOI8.5	I9	N	06	○	I2	3	20	I4	IO20.0	I4	SSW	02	◐	I3
Ifrane (1)	1664		09	W	I2	◐	05		II	04		06	W	I0	◐	05
Khouribga (1)	777		I7	N	I2	◐	09		I9	06		08	NNE	06	○	06
Safi	45	IOI7.5	20	NNW	I4	○	I2		22	I2	IOI9.5	I2	ENE	06	○	II
Kasba-Tadla	504	IOI5.4	20	WSW	04	○	04		22	I0	IO20.3	I0	ESE	02	○	09
Midelt (1)	1520		I4	WNW	22	○	02		I6	06		07	WNW	08	○	02
Mogador	8	IOI7.9	I9	NNE	I0	○	I4		I9	I5	IOI8.7	I5	ENE	06	○	I3
Marrakech	466	IOI5.9	22	N	02	○	04		23	I2	IO20.6	I2	NE	02	○	09
Agadir	19	IOI2.7	20	W	I7	○	I3		23	I2	IOI6.2	I3	ENE	02	○	I0
Ouarzazate (1)	1136		26	C		○	-I0		27	II		II	NW	02	○	-I0
Tindouf	432	IOO6.7	29	NW	I0	○	07		29	I4	IOII.I	I4	NW	I0	○	09
Fort-Trinquet	360	IOII.6	26	NNW	I4	○	I2		28	I4	IOI5.0	I4	N	I2	◐	II
Colomb-Bechar (1)	770		25	NW	02	○	-04		25	I4		I5	NNW	06	○	0I
Oran	180	IOI3.I	2I	WSW	I4	◐	08		24	I6	IOI4.7	I6	WSW	06	◐	I3
Porto	103	IOI4.3	I8	NNW	I6	○	I2		I9	I0	IOI7.9	II	N	I0	○	09
Cap St-Vincent	48	IOI5.9	I6	NNW	I9	◐	II		I8	I5	IOI8.9	I9	N	I2	◐	
Lisbonne	70	IOI5.0	I6	NNW	22	∞	II		I9	I3	IOI8.0	I4	NNW	I0	◐	II
Ponta Delgada	36	IO28.7	I9	WNW	I2	◐	I5		20	I4	IO29.4	I4	NNE	06	○	I3
Angra	31	IO29.3	I9	NW	I5	◐	I4	TR	I9	I7	IO29.5	I7	WNW	08	▽	I6
Horta	61	IO29.3	20	SSW	02	○	I7	4	20	I6	IO30.0	I6	W	03	◐	I6
Flores	40	IO29.6	I8	W	II	○	I8		I9	I6	IO30.0	I6	WNW	08	○	I5
Funchal	110	IO22.0	20	N	I2	◐	I5		20	I6	IO22.8	I6	N	I0	◐	I4
Teneriffe	37									I6	IOI9.9	I9	NNW	I4	○	II
Cap Juby	5															
Villa Cisneros	6	IOI7.3	22	NNE	I8	○	I5		24	xx	IOI7.9	I7	NNE	22	○	xx

(1) Pression réduite au niveau de la station.

SONDAGES AÉROLOGIQUES à 0500 TU

De gauche à droite, sous les noms de chaque station : Altitude en m. ; direction d'où vient le vent ; vitesse en nœuds.

CASA 0000TU			LE TOUAHAR			RABAT-SALE	MEKNES	KHOURIBGA			MARRAKECH			AGADIR		
500	NNW	07												500	SSE	I4
1000	NNW	07	I000	WSW	I6	PLUIE	PLAFOND BAS	I000	NNE	06	I000	NE	I5	I000	E	I4
								I500	WSW	07	I500	ENE	I4	I500	NNE	04
2000	WSW	I0									2000	NNE	08	2000	NNE	I9
2500	WNW	09									2500	NNW	I2	2500	NNE	25
3000	WNW	07									3000	NW	I2	3000	NNE	25
														4000	NNE	I7

BULLETIN MÉTÉOROLOGIQUE DU MAROC DU I4 MAI I958

Prévisions pour la journée du I5 MAI I958

Beau temps relativement frais sur l'ensemble du Maroc.

Passages nuageux sur la moitié Nord du pays. Ciel clair à peu nuageux sur la moitié Sud.

Vent de Nord-Ouest à Nord faible à modéré.

Température sans changement.

La mer sera peu agitée, la houle faible de Nord-Ouest I mètre.

Bulletin d'enneigement

OUKAIMEDEN (ESSI) : I0cm sur les pentes.

OBSERVATIONS DES PORTS A 1800 TU la veille

STATIONS	ETAT DE LA MER	ETAT DE LA HOULE: Direction	Hauteur en mètres	Période en sec.	Tendance de la hauteur des vagues depuis la dernière observation
Cap Spartel (1600)	Peu agit.	W	I		Stationnaire
Mehedya	Peu agit.	W	I.5	I0	Stationnaire
Casablanca	Belle	NW	0.5		Stationnaire
Safi					
Mogador	Agitée	NW	I.5	4	Stationnaire
Agadir	Peu agit.	WNW	I.5	I4	Stationnaire

OBSERVATIONS DES PORTS A 0900 TU ce jour

Cap Spartel	Peu agit.	WNW	I		
Mehedya	Belle	W	I	8	
Casablanca	Belle	NW	I		
Mazagan	Peu agit.	WNW	I	I0	Stationnaire
Safi					
Mogador	Peuagit.	NW	I.5	4	
Agadir	Calme	WSW	0.25	I4	

LÉGENDE pour le caractère du temps :

- ○ Ciel clair.
- ◐ Ciel peu nuageux.
- ◍ Ciel nuageux.
- ● Ciel couvert.
- ≡ Brouillard.
- = Brume.
- ∞ Brume sèche.
- • Pluie.
- , Bruine.
- * Neige.
- ▽ Averse de pluie.
- ▽ Averse de neige.
- ▽ Averse de grêle.
- TR Traces de pluie (moins de 0 mm. 1).
- ⚡ Orage.
- < Eclairs.
- Tempête de sable.
- Poussières ou sable brassés par le vent.
- Tourbillon de poussières ou sable.
- V Grains.
- C Vent calme.

Situation en altitude [redacted] à 0000 T.U. le I5 MAI I958

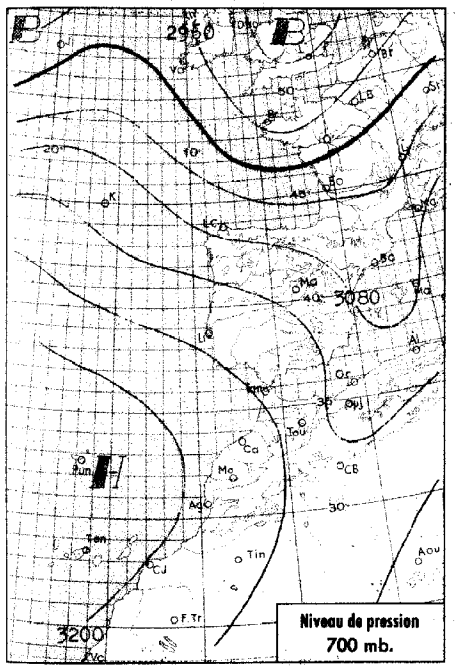

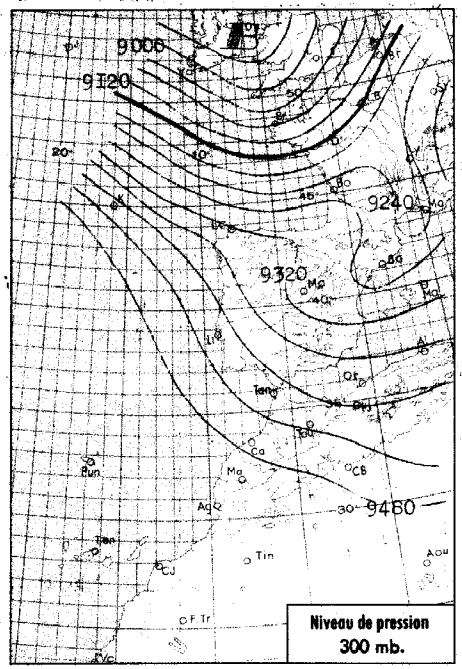

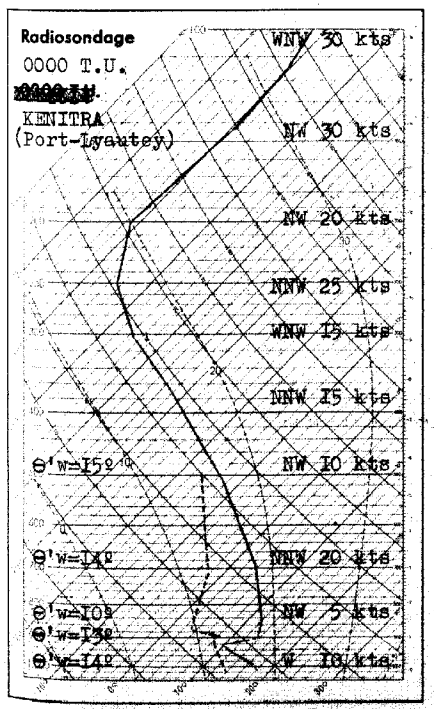

Analyse de la Situation à 0600 T.U.

Le Nord du Maroc demeure faiblement intéressé par la bordure méridionale du flux perturbé dirigé du large de l'Irlande au Nord du bassin méditerranéen.

Beau temps frais, avec passages nuageux sur la moitié Nord du pays, ciel clair à très peu nuageux sur la moitié Sud.

Vent de secteur Nord faible.

Température stationnaire ou en faible hausse.

LÉGENDE

- Front chaud en surface
- Front quasi-stationnaire
- Front froid en surface
- Occlusion
- Front intertropical
- A. — anticyclone
- D. — dépression

Les autres lignes sont les isobares au niveau de la mer, cotées en millibars.

MINISTÈRE DES TRAVAUX PUBLICS

SERVICE MÉTÉOROLOGIQUE

ANNÉE 1958 N° I35

BULLETIN QUOTIDIEN DE RENSEIGNEMENTS DU MAROC

PUBLIÉ SOUS LA RESPONSABILITÉ DU DIRECTEUR DU SERVICE MÉTÉOROLOGIQUE

Situation générale à 0600 T.U. le I5 MAI I958

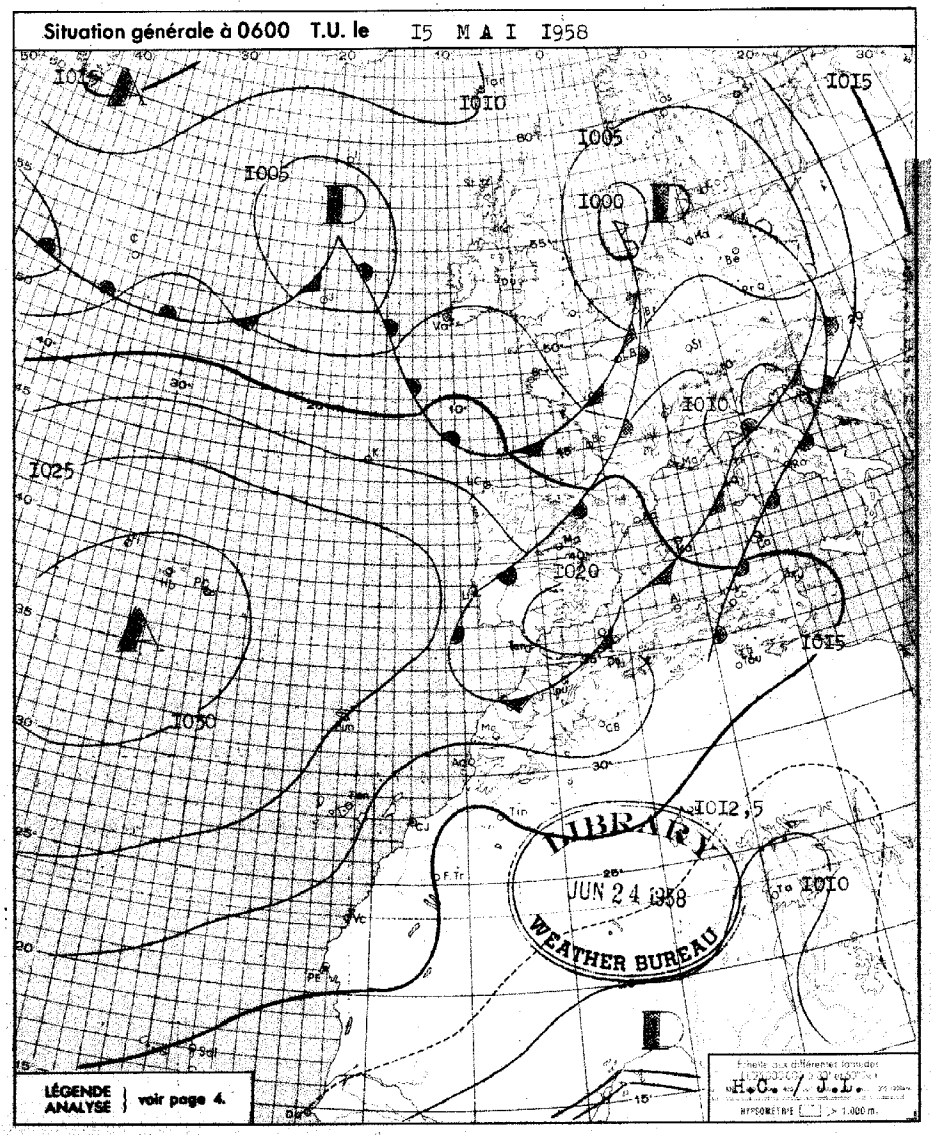

BULLETIN MÉTÉOROLOGIQUE DU MAROC DU I5 MAI I958

STATIONS	ALTITUDE (m) (de la cuvette du baromètre)	OBSERVATIONS DE 1800 TU la veille: Pression barométrique à 0 degré C et au niveau de la mer en millibars et dixièmes de millibars	Température de l'air en degré C	VENT: Direction	VENT: Vitesse en nœuds	Caractère du temps (voir légende)	Température du point de rosée en degré C	Hauteur de pluie tombée dans les 24 h. (de 6 à 6 h.) en millimètres	Maximum relevé à 18 h. la veille en degré C	Minimum relevé à 6 h. du matin en degrés C	OBSERVATIONS DE 0600 TU ce jour: Pression barométrique à 0 degré C et au niveau de la mer en millibars et dixièmes de millibars	Température de l'air en degré C	VENT: Direction	VENT: Vitesse en nœuds	Caractère du temps (voir légende)	Température du point de rosée en degré C
Tanger	86	I020,0	I8	WSW	I2	○	I3		20	I2	I02I,7	I3	SSW	06	○	I2
Oujda	460	I0I6,5	I5	NNW	02	○	I5		24	I0	I020,2	I0	C		○	I0
Kénitra (Port-Lyautey)	15	I0I9,7	I9	WNW	08	◐	I6		2I	I6	I020,7	I7	SSW	02	◐	I4
Touahar	569	I0I7,7	20	WSW	24	○	I3		2I	II	I02I,9	II	WSW	I2	◐	II
Rabat	68	I020,6	I9	WNW	08	◐	I3		20	I6	I02I,5	I6	SSW	24	◐	I2
Fès	414	I0I8,8	2I	NNW	08	○	I2		22	I0	I022,4	I2	C		◐	II
Meknès	549	I0I8,8	I9	WNW	08	○	I0		2I	I3	I02I,7	I3	NW	02	○	II
Nouasseur	200	I020,7	I8	NE	I2	○	I2		2I	I5	I022,0	I5	NE	06	●	II
Casablanca	58	I02I,0	I9	NW	08	◐	I4		2I	I7	I02I,6	I7	N	06	◐	I3
Ifrane (1)	1664		I4	NW	I0	○	08		I5	05		I0	WSW	06	○	03
Khouribga (1)	777		I9	NNW	I0	○	08		22	09		09	NNE	08	◐	09
Safi	45	I0I9,5	2I	NE	I6	○	I3		24	I5	I020,5	I7	E	I6	◐	I2
Kasba-Tadla	504	I0I6,6	25	SW	04	◎	03		25	II	I02I,8	I2	ESE	02	○	09
Midelt (1)	1520		I8	WNW	I8	○	02		2I	06		07	ENE	04	○	0I
Mogador	8	I0I8,5	I8	NNE	25	○	I5		I9	I5	I0I7,5	I7	NE	I8	○	I3
Marrakech	466	I0I7,6	25	NNE	04	○	05		25	I3	I02I,8	I3	ESE	02	○	I2
Agadir	19	I0I3,3	25	S	I4	○	I2		26	I2	I0I6,9	I2	NNE	04	○	I0
Ouarzazate (1)	1136		29	WNW	I2	○	-I2		29	II		II	C		○	-08
Tindouf	432	I006,0	33	N	06	○	II		34							
Fort-Trinquet	360	I0II,I	28	N	I0	○	08		29	I4	I0I4,6	I4	N	I2	○	I3
Colomb-Bechar (1)	770		28	WNW	04	○	-05		28	I6		I6	N	06	○	07
Oran	180	I0I5,7	22	SW	I4	○	II		25	I4	I0I8,2	I5	C		○	I3
Porto	103	I020,4	I6	N	II	○	I2		I8		I022,4	I4	WNW	08	≡	I4
Cap St-Vincent	48	I020,I	I8	NW	I8	○	I5		I8							
Lisbonne	70	I0I9,4	I8	NNW	I8	○	II		2I							
Ponta Delgada	36															
Angra	31	I030,9		NNW	I0	◐	I5	xx	I9							
Horta	61	I030,5	20	SW	08	○	I7		22		I03I,2	I5	WNW	04	○	I3
Flores	40	I030,4	20	W	04	○	I7		2I							
Funchal	110	I023,I	I9	N	II	◐	I5		20							
Teneriffe	37	I0I9,9	2I	ENE	I0	◐	I3	xx	23				N	I2	◐	I2
Cap Juby	5															
Villa Cisneros	6	I0I6,7	2I	NNE	I8	○	I4				I0I7,5	I8	NNE	24	◐	I3

(1) Pression réduite au niveau de la station.

Prévisions pour la journée du I6 MAI I958

Le beau temps relativement frais se maintiendra sur l'ensemble du Maroc.

Ciel peu nuageux à nuageux sur la moitié Nord du pays, clair à peu nuageux sur la moitié Sud.

Vent de secteur Nord faible à modéré.

Température stationnaire ou en faible hausse.

La mer sera peu agitée, la houle faible de Nord-Ouest 0,50 à I mètre.

BULLETIN D'ENNEIGEMENT

OUKAIMEDEN (ESSI) : I0 cm sur les pentes

OBSERVATIONS DES PORTS A 1800 TU la veille

STATIONS	ETAT DE LA MER	ETAT DE LA HOULE: Direction	Hauteur en mètres	Période en sec.	Tendance de la hauteur des vagues depuis la dernière observation
Cap Spartel (1600)	Peu agit.	W	I		Stationnaire
Mehedya	Belle	W	I	08	Stationnaire
Casablanca	Belle	NW	I		Stationnaire
Safi	Belle	WNW	I	I4	Stationnaire
Mogador	Agitée	SW	2	04	Stationnaire
Agadir					

OBSERVATIONS DES PORTS A 0900 TU ce jour

Cap Spartel	Peu agit.	W	I		
Mehedya	Belle	W	I	08	
Casablanca	Belle	NW	I		
Maragan					
Safi					
Mogador	Agitée	NW	I,5	04	
Agadir					

SONDAGES AÉROLOGIQUES à 0500 TU

De gauche à droite, sous les noms de chaque station : Altitude en m. ; direction d'où vient le vent ; vitesse en nœuds.

CASA 0000 TU	OUJDA			LE TOUAHAR			RABAT	MEKNES	MARRAKECH			AGADIR		
												500	ENE	08
Nuages bas	I000	NW	04	I000	WSW	I6	Nuages bas	Nuages bas	I000	ENE	08	I000	ENE	I0
	I500	NW	04	I500	WSW	2I			I500	NE	09	I500	ENE	04
	2000	NW	04	2000	W	I8			2000	NE	I3	2000	SSE	04
	2500	NW	I2						2500	NE	I8	2500	ENE	02
	3000	NW	08						3000	NNE	I5	3000	NNE	04
									4000	NNW	06	4000	NE	06
												5500	NNE	I2

LÉGENDE pour le caractère du temps :

- ○ Ciel clair.
- ◐ Ciel peu nuageux.
- ◑ Ciel nuageux.
- ● Ciel couvert.
- ≡ Brouillard.
- = Brume.
- ∞ Brume sèche.
- • Pluie.
- , Bruine.
- * Neige.
- Averse de pluie.
- Averse de neige.
- Averse de grêle.
- TR Traces de pluie (moins de 0 mm. 1).
- Orage.
- < Eclairs.
- Tempête de sable.
- Poussières ou sable brassés par le vent.
- Tourbillon de poussières ou sable.
- Grains.
- C Vent calme.

Situation en altitude ~~à 0300 T.U. le~~ à 0000TU le I6 mai I958

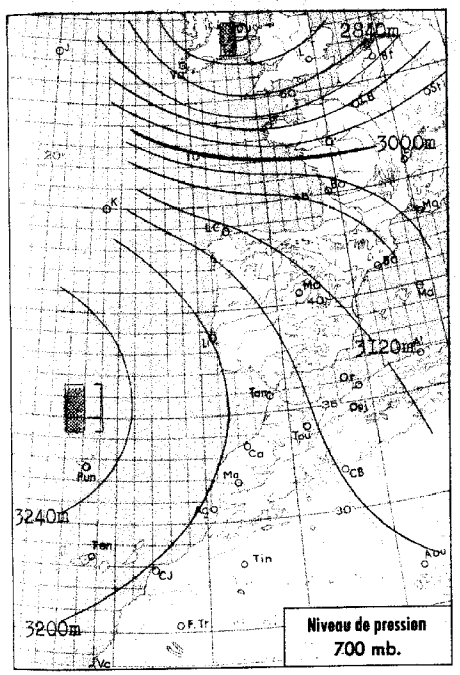

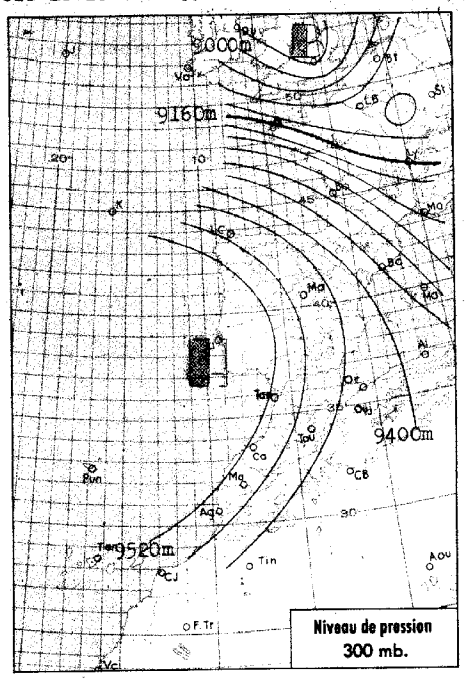

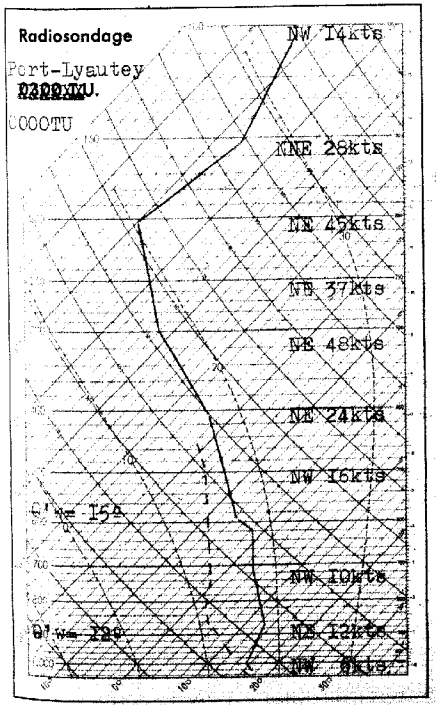

Analyse de la Situation à 0600 T.U.

Le courant perturbé d'Ouest-Nord-Ouest qui prend sur la France les caractéristiques d'une tempête, s'est sensiblement éloigné du Maroc, qui subit un régime de Nord relativement frais.

Passages nuageux type stratocumulus sur le Nord du pays et les régions littorales. Ciel clair ailleurs.

Vent de Nord modéré, avec temporairement rafales assez fortes sur la côte, variable faible dans l'intérieur des terres.

Température sensiblement stationnaire.

LEGENDE

- Front chaud en surface
- Front quasi-stationnaire
- Front froid en surface
- Occlusion
- Front intertropical
- A. — anticyclone
- D. — dépression

Les autres lignes sont les isobares au niveau de la mer, cotées en millibars.

MINISTÈRE DES TRAVAUX PUBLICS

SERVICE MÉTÉOROLOGIQUE

ANNÉE 1958 N° I36

BULLETIN QUOTIDIEN DE RENSEIGNEMENTS DU MAROC

PUBLIÉ SOUS LA RESPONSABILITÉ DU DIRECTEUR DU SERVICE MÉTÉOROLOGIQUE

Situation générale à 0600 T.U. le I6 mai I958

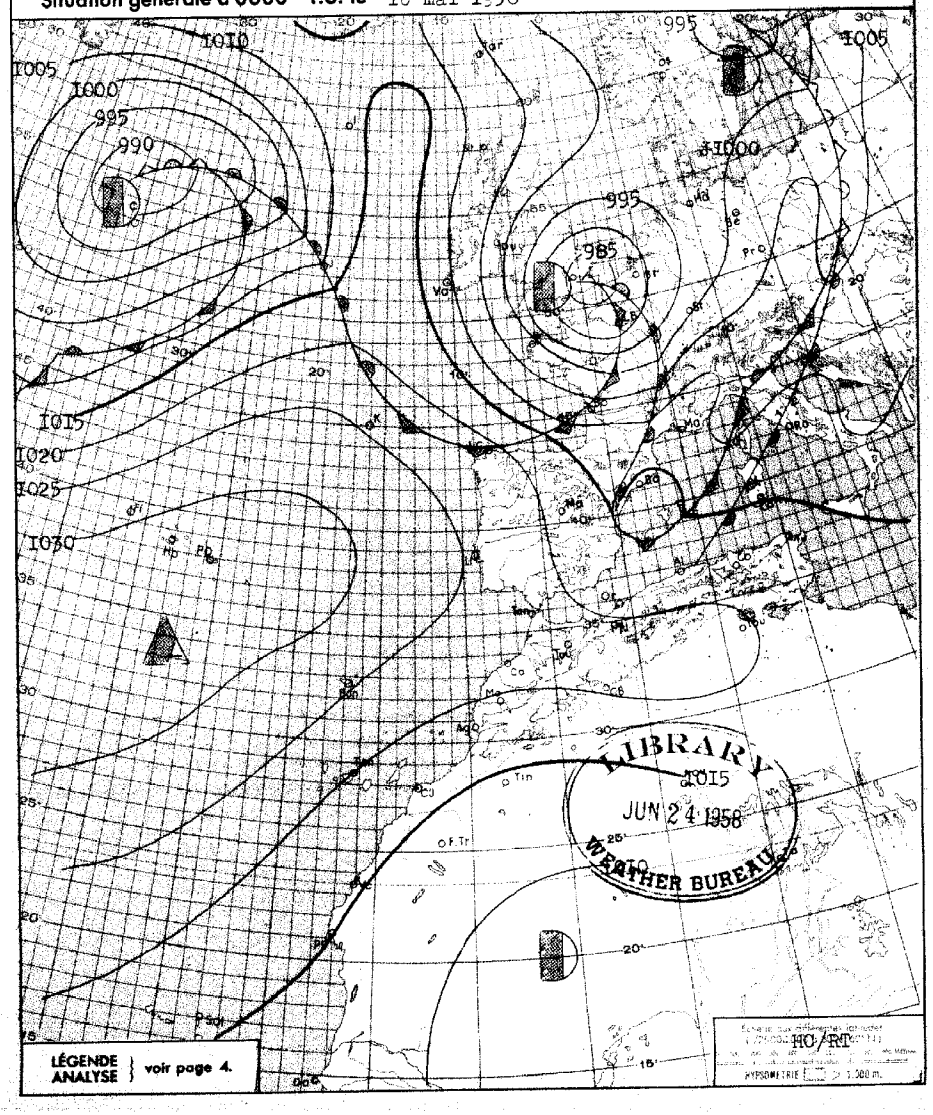

BULLETIN MÉTÉOROLOGIQUE DU MAROC DU 16 mai 1958

OBSERVATIONS DE 1800 TU la veille / OBSERVATIONS DE 0600 TU ce jour

STATIONS	ALTITUDE (m) (de la cuvette du baromètre)	1800 TU: Pression barométrique à 0 degré C et au niveau de la mer en millibars et dixièmes de millibars	1800 TU: Température de l'air en degré C	1800 TU: VENT Direction	1800 TU: VENT Vitesse en nœuds	1800 TU: Caractère du temps (voir légende)	1800 TU: Température du point de rosée en degré C	Hauteur de pluie tombée dans les 24 h. (de 6 à 6 h.) en millimètres	Maximum relevé à 18 h. la veille en degré C	Minimum relevé à 6 h. du matin en degrés C	0600 TU: Pression barométrique à 0 degré C et au niveau de la mer en millibars et dixièmes de millibars	0600 TU: Température de l'air en degré C	0600 TU: VENT Direction	0600 TU: VENT Vitesse en nœuds	0600 TU: Caractère du temps (voir légende)	0600 TU: Température du point de rosée en degré C
Tanger	86	1021.9	19	WNW	06	◐	14		21	13	1021.8	14	SSE	02	○	12
Oujda	460	1019.4	21	NNW	10	◐	15		25	10	1021.4	10	C		◐	11
Kénitra (Port-Lyautey)	15	1019.8	20	WNW	14	○	17		22	13	1022.2	14	SSW	04	◐	13
Touahar	569	1018.1	24	WSW	23	○	15		25	14	1022.1	14	WSW	11	◐	13
Rabat	68	1021.0	20	N	14	○	15		22	12	1022.0	13	SE	02	◐	13
Fès	414	1019.3	24	NW	03	○	13		25	11	1023.0	12	WSW	02	≡	12
Meknès	549	1019.9	22	NW	08	○	12		24	11	1023.0	11	C		○	10
Nouasseur	200	1021.2	20	NE	16	○	15		23	13	1022.6	13	NE	04	○	13
Casablanca	58	1021.6	20	N	12	○	17		21	15	1022.0	15	C		◐	14
Ifrane (1)	1664		16	NW	06	○	08		18	02		04	NNE	06	●	-02
Khouribga (1)	777		23	NNE	10	○	07		26	11		11	NNE	10	○	09
Safi	45	1019.7	22	NE	22	○	08		26	16	1020.8	16	ENE	14	○	14
Kasba-Tadla	504	1015.9	30	N	08	○	04		30	14	1021.4	14	ENE	06	○	11
Midelt (1)	1520		22	WNW	16	○	-01		25	10		10	SSE	02	○	04
Mogador	8	1018.7	18	NNE	25	○	16		19	16	1019.3	16	NNE	19	○	15
Marrakech	466	1017.6	28	NNE	04	○	07		28	15	1021.5	15	ENE	06	○	13
Agadir	19	1015.7	21	WSW	04	○	14		23	13	1017.2	15	WSW	02	●	15
Ouarzazate (1)	1136		31	NNW	12	○	-03		32	15		15	C		○	-04
Tindouf	432									18	1013.7	18	NNW	08	○	04
Fort-Trinquet	360	1010.7	33	NNW	04	◐	02		34	17	1014.2	17	NNW	04	◐	10
Colomb-Bechar (1)	770		29	N	14	◐	-03		30							
Oran	180	1017.7	23	SW	10	◐	14		27	15	1028.6	16	SW	06	○	13
Porto	103	1025.4	16	xx	10	◐	11									
Cap St-Vincent	48															
Lisbonne	70															
Ponta Delgada	36	1031.4	19	NE	24	●	15			14	1031.2	15	NE	20	●	13
Angra	31									14	1031.6	15	C		●	13
Horta	61									16	1031.0	16	C		●	14
Flores	40									16	1029.8	16	C		○	14
Funchal	110															
Teneriffe	37	1020.2	22	N	12	◐	13			18	1020.1	18	NNE	10	●	13
Cap Juby	5															
Villa Cisneros	6	1016.3	21	NNE	15	○	11			16	1016.5	17	NNE	22	●	14

(1) Pression réduite au niveau de la station.

SONDAGES AÉROLOGIQUES à 0500 TU

De gauche à droite, sous les noms de chaque station : Altitude en m. ; direction d'où vient le vent ; vitesse en nœuds.

CASA 0000TU			MARRAKECH			MEKNES			LE TOUAHAR			OUJDA		
500	NNE	16												
1000	NE	24	1000	ENE	12	1000	NNE	04	1000	WSW	18	1000	NW	08
1500	NE	20	1500	NNE	13	1500	NNE	02	1500	WSW	14	1500	NW	20
2000	NE	14	2000	NE	10	2000	NNE	04	2000	W	08	2000	NW	12
2500	N	14	2500	NE	07									
3000	NNW	08	3000	SSW	03									
			4000	SSW	06									

Prévisions pour la journée du 17 mai 1958

Le beau temps relativement frais se maintiendra sur l'ensemble du Maroc.

Ciel nuageux, principalement le matin, sur l'extrême Nord du pays et les régions littorales, clair à peu nuageux ailleurs.

Vent de Nord-Ost modéré sur la côte, faible dans l'intérieur.

Température sans changement.

La mer sera peu agitée, la houle de Nord-Nord-Ouest faible 1 mètre au Nord du Cap Blanc, 1 à 2 mètres au Sud.

OBSERVATIONS DES PORTS A 1800 TU la veille

STATIONS	ETAT DE LA MER	ETAT DE LA HOULE: Direction	Hauteur en mètres	Période en sec.	Tendance de la hauteur des vagues depuis la dernière observation
Cap Spartel (1600)	Belle	WNW	1		Stationnaire
Mehedya	Belle	W	1	08	Stationnaire
Casablanca					
Safi					
Mogador	Agitée	NW	2.50	04	Stationnaire
Agadir					

OBSERVATIONS DES PORTS A 0900 TU ce jour

Cap Spartel	Peu agit.	WSW	1		
Mehedya	Belle	W	1	08	
Casablanca	Belle	NW	0.50		Amélioration
Mazagan	Peu agit.	WNW	1	10	Stationnaire
Safi	Belle	WNW	1	14	Stationnaire
Mogador	Agitée	NW	2	04	
Agadir	Calme	WNW	0.25	14	

LÉGENDE pour le caractère du temps :

- ○ Ciel clair.
- ◐ Ciel peu nuageux.
- ◑ Ciel nuageux.
- ● Ciel couvert.
- ≡ Brouillard.
- = Brume.
- ∞ Brume sèche.
- • Pluie.
- ⁚ Bruine.
- ✱ Neige.
- ▽ Averse de pluie.
- ▽ Averse de neige.
- ▽ Averse de grêle.
- TR Traces de pluie (moins de 0 mm. 1).
- ⚡ Orage.
- < Eclairs.
- Tempête de sable.
- Poussières ou sable brassés par le vent.
- Tourbillon de poussières ou sable.
- ∀ Grains.
- C Vent calme.

Situation en altitude ~~à 0300 TU le~~ à 0000TU le I7 MAI I958

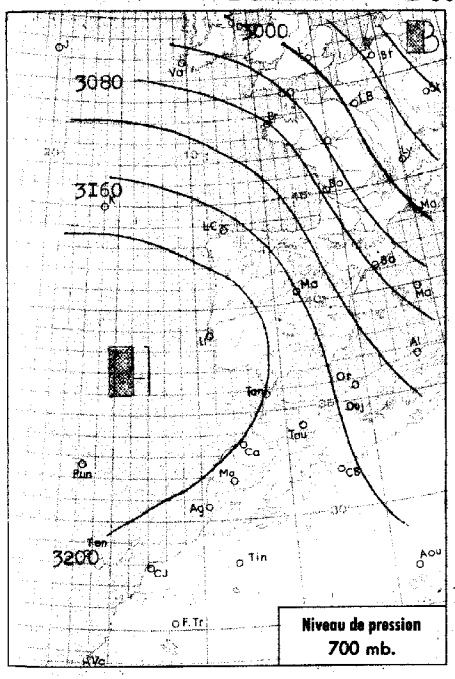

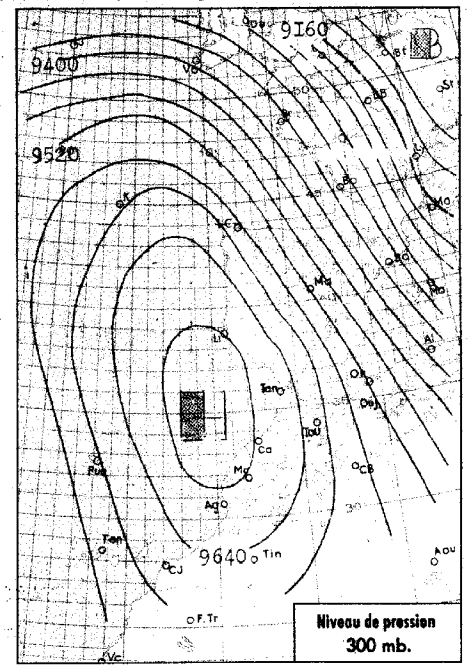

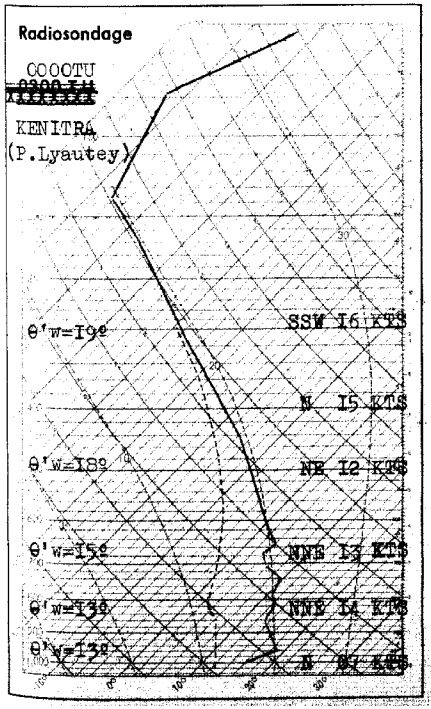

Analyse de la Situation à 0600 T.U.

La dépression qui a balayé hier la France avec des vents de tempête est parvenue sur le Nord de l'Italie en se comblant très sensiblement.

Le front froid qui lui est lié intéresse la Méditerrannée occidentale et aussi très faiblement l'extrême Nord du Maroc.

Passages nuageux type strato-cumulus sur le Nord du pays, principalement les régions littorales.

Ciel clair à peu nuageux au Sud du parallèle d'El Jadida(Mazagan).

Vent de secteur Nord faible.

Température sans changement.

LÉGENDE

- Front chaud en surface
- Front quasi-stationnaire
- Front froid en surface
- Occlusion
- Front intertropical
- A. — anticyclone
- D. — dépression

Les autres lignes sont les isobares au niveau de la mer, cotées en millibars.

MINISTÈRE DES TRAVAUX PUBLICS

SERVICE MÉTÉOROLOGIQUE

ANNÉE 1958 N° I37

BULLETIN QUOTIDIEN DE RENSEIGNEMENTS DU MAROC

PUBLIÉ SOUS LA RESPONSABILITÉ DU DIRECTEUR DU SERVICE MÉTÉOROLOGIQUE

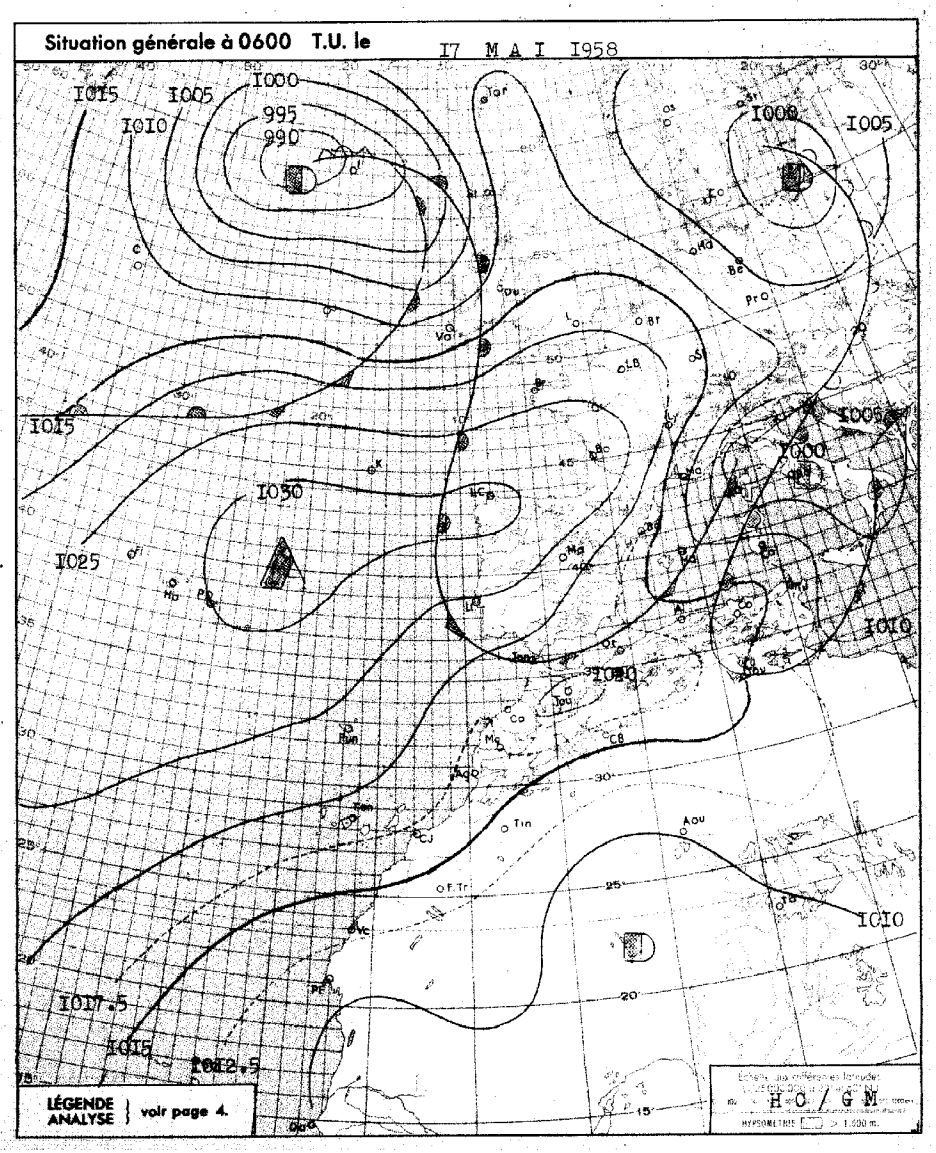

BULLETIN MÉTÉOROLOGIQUE DU MAROC DU I7 MAI I958

STATIONS	ALTITUDE (m) (de la cuvette du baromètre)	OBSERVATIONS DE 1800 TU la veille: Pression barométrique à 0 degré C et au niveau de la mer en millibars et dixièmes de millibars	Température de l'air en degré C	VENT: Direction	VENT: Vitesse en nœuds	Caractère du temps (voir légende)	Température du point de rosée en degré C	Hauteur de pluie tombée dans les 24 h. (de 6 à 6 h.) en millimètres	Maximum relevé à 18 h. la veille en degré C	Minimum relevé à 6 h. du matin en degrés C	OBSERVATIONS DE 0600 TU ce jour: Pression barométrique à 0 degré C et au niveau de la mer en millibars et dixièmes de millibars	Température de l'air en degré C	VENT: Direction	VENT: Vitesse en nœuds	Caractère du temps (voir légende)	Température du point de rosée en degré C
Tanger	86	I02I.0	I9	WNW	08	◍	I6		2I	I2	I0I9.7	I4	WNW	03	◍	I3
Oujda	460	I0I7.7	22	NNW	04	◍	I7		25	I2	I0I9.9	I4	WSW	02	○	I3
Kénitra (Port-Lyautey)	15	I020.I	2I	WNW	I4	◍	I8		23	I4	I0I8.8	I4	SSW	02	○	I3
Touahar	569	I0I8.2	23	WSW	26	◍	I4		26	I4	I020.0	I4	WSW	08	○	I3
Rabat	68	I0I9.9	2I	N	I4	◍	I6		23	I3	I0I9.6	I3	S	02	○	I3
Pès	414	I0I9.I	24	WNW	02	◍	I6		27	II	I020.3	I2	C		◍	II
Meknès	549	I0I9.2	23	WNW	06	◍	I2		25	I3	I0I9.7	I3	SSW	02	○	II
Nouasseur	200	I020.6	2I	NE	I6	◍	I6		25	II	I020.0	I2	C		○	I2
Casablanca	58	I020.9	20	NNE	I0	◍	I6		22	I5	I0I9.7	I5	C		◍	I5
Ifrane (1)	1664		I5	N	I2	◍	09		I9	04		05	E	I0	◍	0I
Khouribga (1)	777		24	NNE	I4	◍	II		26	I2		I2	NNE	08	○	08
Safi	45	I0I8.7	23	NNE	I8	○	I5		28							
Kasba-Tadla	504	I0I5.4	30	NE	I2	○	05		3I	I4	I0I9.0	I4	ENE	08	○	I0
Midelt (1)	1520		23	WNW	I4	◍	-02		25	09		09	C		◍	03
Mogador	8	I0I7.7	I8	NNE	24	○	I7		I9	I6	I0I6.7	I6	NNE	I5	○	I5
Marrakech	466	I0I5.8	3I	NE	I0	○	03		3I	I6	I0I8.9	I7	ENE	06	○	I3
Agadir	19	I0I5.6	I9	WSW	06	○	I5		20	I3	I0I6.4	I6	WNW	04	=	I5
Ouarzazate (1)	1136		3I	NE	02	○	-0I		32	I5		I6	C		○	-0I
Tindouf	432	I009.7	36	ESE	04	○	I0		36	I9	I0I3.I	I9	NW	I0	○	04
Fort-Trinquet	360	I008.7	37	E	08	○	04		38	2I	I0I2.5	2I	NNE	06	○	08
Colomb-Bechar (1)	770		30	WSW	08	◍	00		30	I9		20	N	06	○	06
Oran	180	I0I5.6	26	WSW	08	◍	I3		29	I6	I0I7.6	I7	SW	04	○	I3
Porto	103															
Cap St-Vincent	48															
Lisbonne	70															
Ponta Delgada	36										I029.2	I5	SSW		≡	I4
Angra	31															
Horta	61										I029.4	24	WNW	04	◍	
Flores	40															
Funchal	110															
Teneriffe	37	I0I9.I	23	E		○	II		24							
Cap Juby	5															
Villa Cisneros	6	I0I4.2	2I	NNE	22	◑	I6		24	I5	I0I3.8	I7	NNE	22	◍	I6

(1) Pression réduite au niveau de la station.

Prévisions pour la journée du I8 MAI I958

Beau temps frais sur l'ensemble du Maroc.

Ciel clair à peu nuageux à l'exception de quelques formations matinales sur les côtes et la région d'Oujda.

Vent de Nord-Est, modéré en général, temporairement assez fort sur les régions littorales.

Température en faible baisse.

La mer sera peu agitée, la houle de Nord-Nord-Ouest faible I mètre au Nord du cap Blanc, I à 2 mètres au Sud.

OBSERVATIONS DES PORTS A 1800 TU la veille

STATIONS	ETAT DE LA MER	ETAT DE LA HOULE: Direction	Hauteur en mètres	Période en sec.	Tendance de la hauteur des vagues depuis la dernière observation
Cap Spartel (1600)	Belle	W	0.5		Amélioration
Mehedya	Belle	W	I	8	Stationnaire
Casablanca	Belle	NW	0.5		Stationnaire
Safi					
Mogador	Agitée	NW	2.5	4	Agg. légère
Agadir	Calme	WNW	0.25	I4	Stationnaire

OBSERVATIONS DES PORTS A 0900 TU ce jour

Cap Spartel	Belle	WNW	0.5		
Mehedya	Belle	W	I	8	
Casablanca	Belle	NW	I		
Mazagan	Peu agit.	WNW	I.5	I0	Stationnaire
Safi					
Mogador	Agitée	NW	2	4	
Agadir	Calme	WNW	0.25	I4	

SONDAGES AÉROLOGIQUES à 0500 TU

De gauche à droite, sous les noms de chaque station : Altitude en m. ; direction d'où vient le vent ; vitesse en nœuds.

CASA 0000TU			OUJDA			LE TOUAHAR			RABAT-SALE			MEKNES			MARRAKECH			AGADIR
500	E	I7							500	NE	I2							
I000	E	22	I000	C		I000	C		I000	NNE	I0	I000	SW	04	I000	ENE	I2	PLAFOND BAS
			I500	C		I500	C		I500	NE	I9	I500	SE	08	I500	NE	I8	
			2000	C		2000	WSW	07	2000	NE	I6	2000	NNE	08	2000	NNE	I6	
			2500	NNW	20				2500	NE	I6	2500	NE	08	2500	NNE	II	
			3000	NNW	28	3000	W	I0	3000	NE	I2	3000	NE	I2	3000	ESE	06	
									4000	N	I2				4000	SW	07	

LÉGENDE pour le caractère du temps :

- ○ Ciel clair.
- ◐ Ciel peu nuageux.
- ◑ Ciel nuageux.
- ◍ Ciel couvert.
- ≡ Brouillard.
- = Brume.
- ∞ Brume sèche.
- • Pluie.
- ' Bruine.
- * Neige.
- Averse de pluie.
- Averse de neige.
- Averse de grêle.
- TR Traces de pluie (moins de 0 mm. 1).
- Orage.
- Eclairs.
- Tempête de sable.
- Poussières ou sable brassés par le vent.
- Tourbillon de poussières ou sable.
- Grains.
- C Vent calme.

Situation en altitude à 0000TU, LE I8 MAI I958

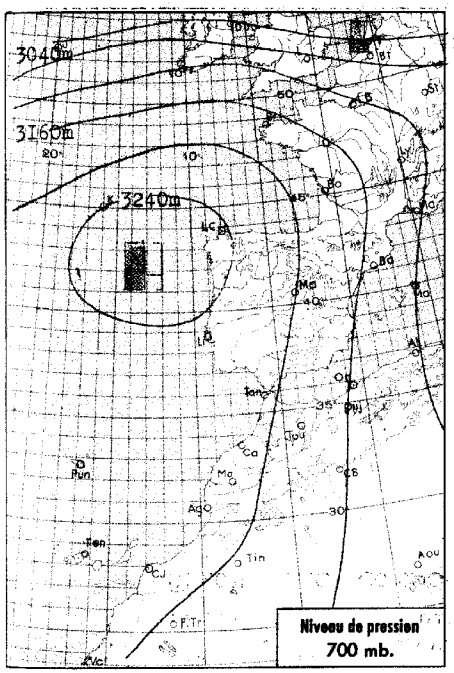

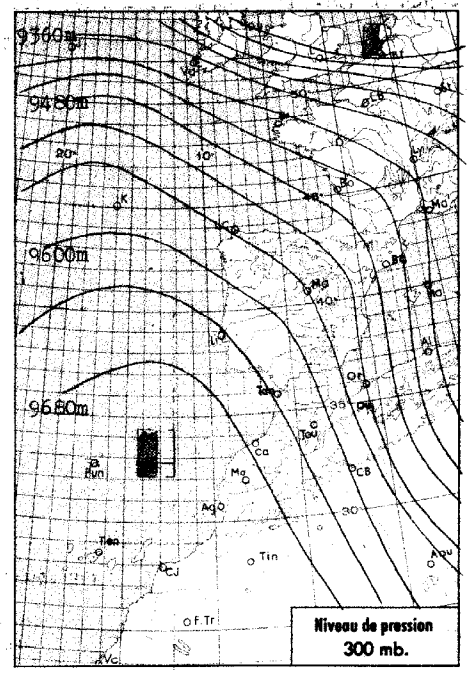

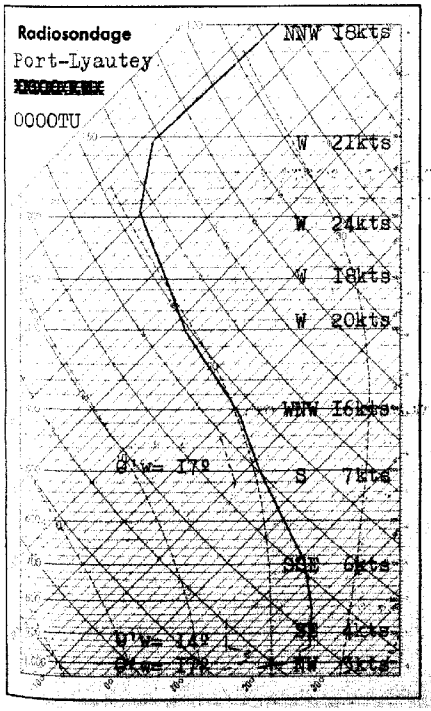

Analyse de la Situation à 0600 T.U.

Hausse de pression sur l'Algérie et amorce d'un creusement sur l'axe Mauritanie-Golfe de Cadix.

Etablissement d'un régime d'Est sur le Maroc. Le ciel y est généralement clair, a l'exception de brumes matinales côtières au Sud de Fédala.

Vent de secteur Est, faible en général, modéré dans le détroit, fort dans la trouée de Taza.

Température sans grand changement.

LÉGENDE

- Front chaud en surface
- Front quasi-stationnaire
- Front froid en surface
- Occlusion
- Front intertropical
- A. — anticyclone
- D. — dépression

Les autres lignes sont les isobares au niveau de la mer, cotées en millibars.

MINISTÈRE DES TRAVAUX PUBLICS

SERVICE MÉTÉOROLOGIQUE

ANNÉE 1958 N° I38

BULLETIN QUOTIDIEN DE RENSEIGNEMENTS DU MAROC

PUBLIÉ SOUS LA RESPONSABILITÉ DU DIRECTEUR DU SERVICE MÉTÉOROLOGIQUE

Situation générale à 0600 T.U. le I8 mai I958

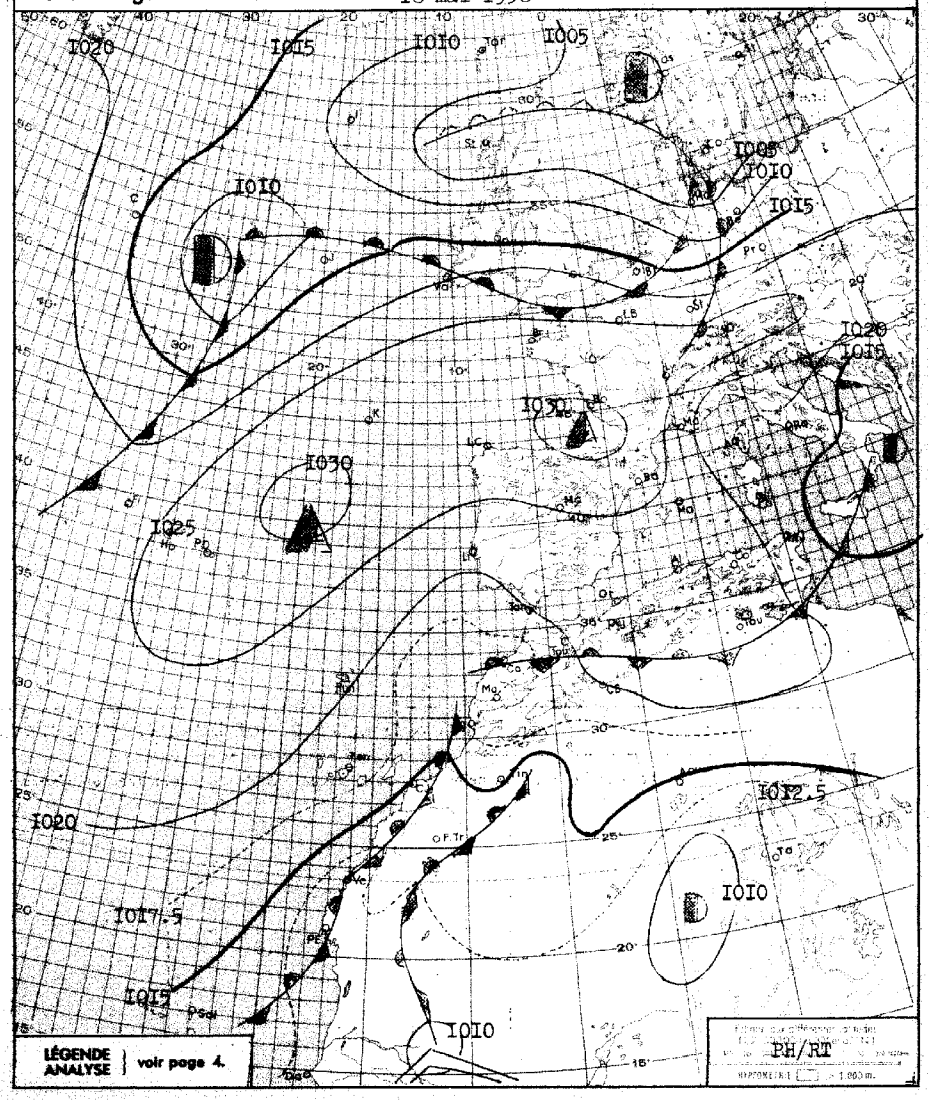

LÉGENDE ANALYSE voir page 4.

BULLETIN MÉTÉOROLOGIQUE DU MAROC DU I8 mai I958

STATIONS	ALTITUDE (m) (de la cuvette du baromètre)	OBSERVATIONS DE 1800 TU la veille: Pression barométrique à 0 degré C et au niveau de la mer en millibars et dixièmes de millibars	Température de l'air en degré C	VENT: Direction	VENT: Vitesse en nœuds	Caractère du temps (voir légende)	Température du point de rosée en degré C	Hauteur de pluie tombée dans les 24 h. (de 6 à 6 h.) en millimètres	Maximum relevé à 18 h. la veille en degré C	Minimum relevé à 6 h. du matin en degrés C	OBSERVATIONS DE 0600 TU ce jour: Pression barométrique à 0 degré C et au niveau de la mer en millibars et dixièmes de millibars	Température de l'air en degré C	VENT: Direction	VENT: Vitesse en nœuds	Caractère du temps (voir légende)	Température du point de rosée en degré C
Tanger	86	I0I8.2	2I	NE	I9	○	I6		26	I8	I0I8.7	I8	ENE	23	○	I0
Oujda	460	I0I8.7	25	N	04	◐	I8		28	08	I023.7	II	C		◐	08
Kénitra (Port-Lyautey)	15	I0I6.3	22	WNW	I2	○	I8		26	I4	I0I6.0	I4	C		◐	I4
Touahar	569	I0I4.3	29	E	II	◐	I6		30	I6	I0I9.8	I6	E	38	○	09
Rabat	68	I0I6.6	22	NW	I2	○	I7		25	I4	I0I6.5	I5	C		○	I4
Fès	414	I0I5.I	29	NE	02	◐	I2		30	I8	I0I8.4	I9	NE	I0	◐	04
Meknès	549	I0I5.3	27	WNW	06	◐	I3		29	I5	I0I8.0	I6	ENE	I0	◐	08
Nouasseur	200	I0I6.9	24	NE	I4	○	I5		28	I3	I0I7.7	I3	C		○	I3
Casablanca	58	I0I7.5	2I	N	08	◐	I7		23	I5	I0I7.2	I5	SSW	02	◐	I5
Ifrane (1)	1664		20	N	I2	◐	09		23	I4						
Khouribga (1)	777		28	N	I2	◐	08		3I	I4		I7	ESE	08	◐	08
Safi	45									I8	I0I7.I	I6	ENE	06	◍	I5
Kasba-Tadla	504	I0II.8	34	ESE	06	○	05		35	I6	I0I7.7	I8	ESE	02	○	I0
Midelt (1)	1520		25	ENE	I8	◐	-03		28							
Mogador	8	I0I5.8	I9	NNE	20	○	I8		20							
Marrakech	466	I0I3.0	34	NE	06	◐	04		34	I7	I0I7.8	I8	S	02	○	I4
Agadir	19	I0I6.0	I9	WSW	06	◐	I5		20	I3	I0I7.6	I5	C		≡	I5
Ouarzazate (1)	1136		33	C		◐	03		34	I6		I6	C		○	-0I
Tindouf	432	I009.2	37	WNW	04	○	I3		38	20	I0I5.0	20	NW	I0	◐	-03
Fort-Trinquet	360	I009.I	37	ENE	04	○	08		39	25	I0I2.7	25	ENE	08	◐	09
Colomb-Bechar (1)	770		3I	N	I2	○	-I3		32	I8		2I	ENE	I6	○	-05
Oran	180	I020.2	23	NNE	08	◐	09		27	I0	I023.I	II	N	02	○	I0
Porto	103	I023.4	22	NNW	I0	○	I4		23	II	I023.2	I6	E	08	○	07
Cap St-Vincent	48	I0I9.3	20	N	I9	○	I7			I7	I0I9.5	I7	NE	I4	○	I5
Lisbonne	70	I0I9.9	25	NNW	I6	○	I2		28	I7	I020.2	I9	NE	08	◍	07
Ponta Delgada	36	I028.I	I8	ESE	08	◍	II			I5	I027.4	I6	ENE	04	◍	II
Angra	31	I028.2	I7	SE	I0		I6	I	I8	I5	I027.I	I6	SSE	05	◍	I5
Horta	61	I027.I	I9	SW	08	○	I6		2I	I6	I025.8	I6	S	I4	◍	
Flores	40									I7	I023.7	I7	SSE	05	◍	I6
Funchal	110									I5	I0I9.0	I5	N	I0	◍	I4
Teneriffe	37	I0I6.5	22	E	I6	○	I5		24							
Cap Juby	5															
Villa Cisneros	6	I0I0.5	2I	NNE	28	◍	I6		25		I0II.4	I7	SSW		◍	I6

(1) Pression réduite au niveau de la station.

SONDAGES AÉROLOGIQUES à 0500 TU

De gauche à droite, sous les noms de chaque station : Altitude en m. ; direction d'où vient le vent ; vitesse en nœuds.

CASA 0000TU			RABAT-SALE			MEKNES			AGADIR	LE TOUAHAR	OUJDA		
500	NNE	I2	500	E	08								
I000	NE	I3	I000	ESE	I0	I000	S	I7	Brouillard	Vent très fort	I000	ESE	06
I500	ENE	08	I500	SE	I0	I500	WSW	I6			I500	ESE	I5
2000	ESE	09	2000	SW	08	2000	SW	I2			2000	ESE	06
2500	SSE	06	2500	SW	I0	2500	WSW	06			2500	C	
3000	ESE	04	3000	SSW	08						3000	C	
											4000	NNW	04

Prévisions pour la journée du I9 mai I958

Temps chaud, brumeux sur les côtes, faiblement orageux sur le relief.

Vent de secteur Est faible à modéré en général, assez fort sur l'extrême Nord.

Température en hausse sensible.

La mer sera belle en général, agitée dans le détroit, la houle faible 0.50m au Nord du Cap Blanc, I mètre au Sud.

OBSERVATIONS DES PORTS A 1800 TU la veille

STATIONS	ETAT DE LA MER	ETAT DE LA HOULE: Direction	Hauteur en mètres	Période en sec.	Tendance de la hauteur des vagues depuis la dernière observation
Cap Spartel (1600)	Agitée	NW	0.50		Stationnaire
Mehedya	Belle	W	I	08	Stationnaire
Casablanca					
Safi					
Mogador					
Agadir					

OBSERVATIONS DES PORTS A 0900 TU ce jour

Cap Spartel	Agitée dans le détroit.				
Mehedya	Belle	W	I	08	
Casablanca	Brume				
Mazagan					
Safi					
Mogador					
Agadir					

LÉGENDE pour le caractère du temps :

- ○ Ciel clair.
- ◐ Ciel peu nuageux.
- ◍ Ciel nuageux.
- ◍ Ciel couvert.
- ≡ Brouillard.
- = Brume.
- ∞ Brume sèche.
- • Pluie.
- ' Bruine.
- * Neige.
- Averse de pluie.
- Averse de neige.
- Averse de grêle.
- TR Traces de pluie (moins de 0 mm. 1).
- Orage.
- < Eclairs.
- Tempête de sable.
- Poussières ou sable brassés par le vent.
- Tourbillon de poussières ou sable.
- Grains.
- C Vent calme.

MINISTÈRE DES TRAVAUX PUBLICS

SERVICE MÉTÉOROLOGIQUE

ANNÉE 1958 N° 139

BULLETIN QUOTIDIEN DE RENSEIGNEMENTS DU MAROC

PUBLIÉ SOUS LA RESPONSABILITÉ DU DIRECTEUR DU SERVICE MÉTÉOROLOGIQUE

Situation générale à 0600 T.U. le 19 MAI 1958

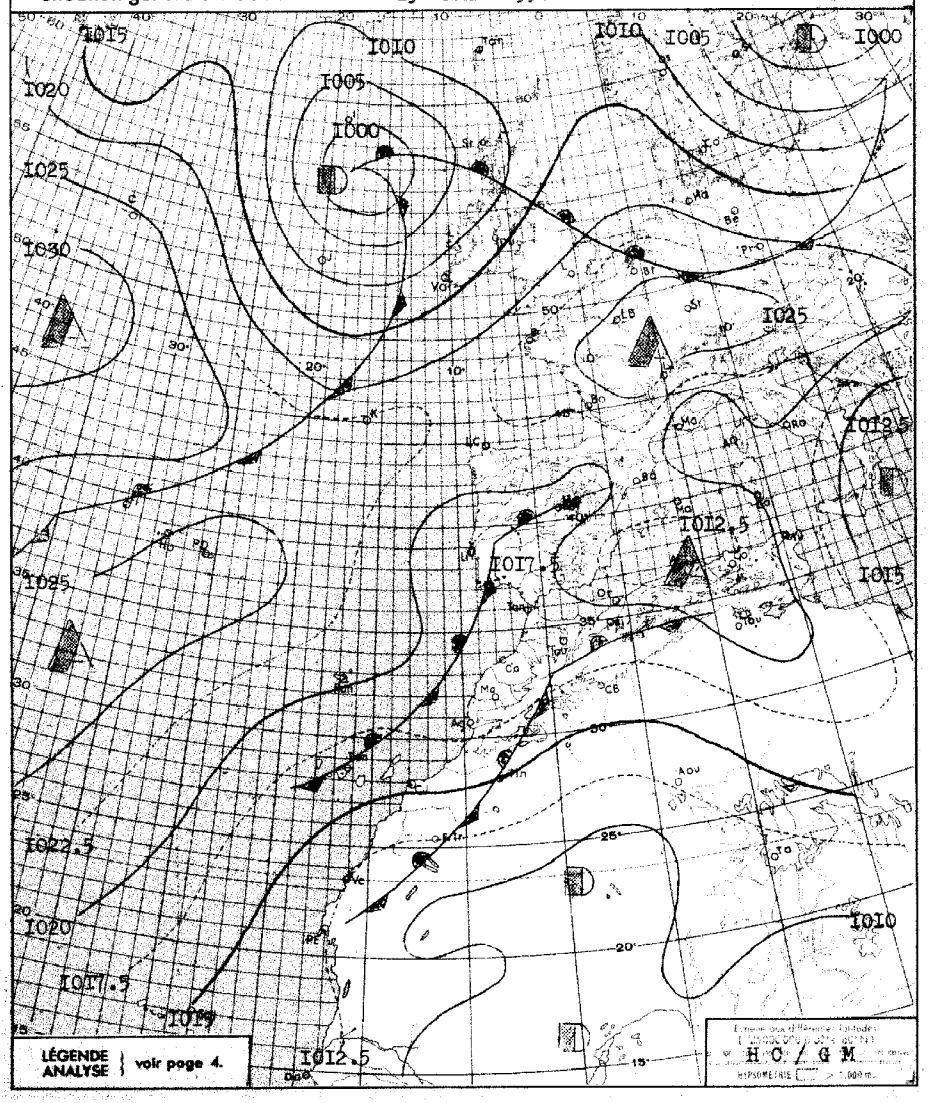

Situation en altitude à 0000 TU le 19 MAI 1958

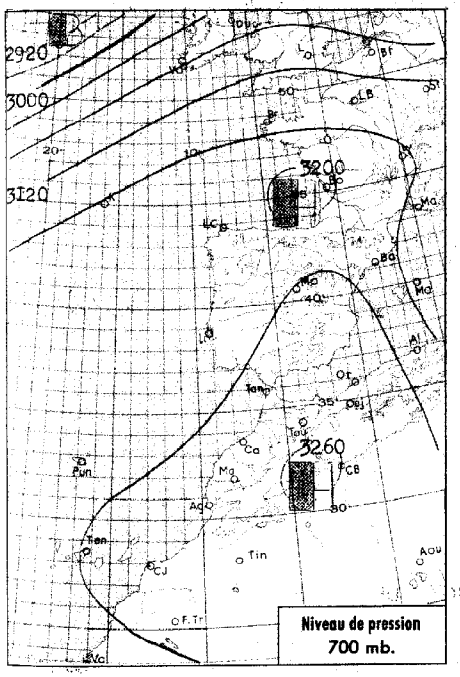

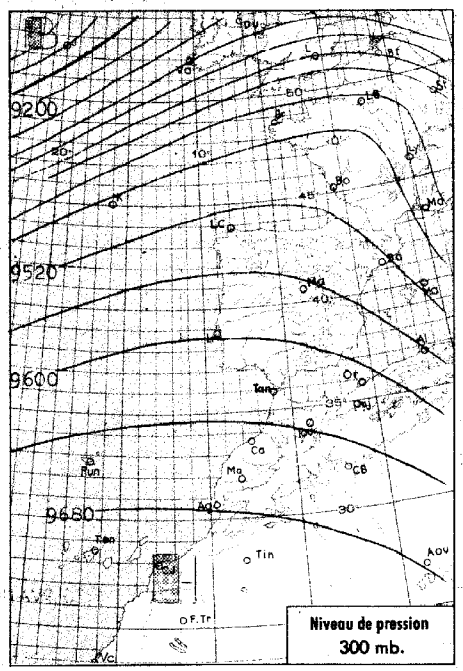



Analyse de la Situation à 0600 T.U.

Destruction en cours de la dorsale anticyclonique Açores-France à l'avant d'un front froid de Nord-Ouest.

Peu d'évolution au voisinage du Maroc où la pression demeure légèrement supérieure à la normale, et le gradient barométrique faible.

Les brouillards côtiers sont abondants, le ciel est peu nuageux par cirrus dans l'intérieur du pays.

Vent variable faible en général, le courant d'Est demeurant bien marqué sur l'extrême Nord.

Température sans grand changement.

LÉGENDE

- Front chaud en surface
- Front quasi-stationnaire
- Front froid en surface
- Occlusion
- Front intertropical
- A. — anticyclone
- D. — dépression

Les autres lignes sont les isobares au niveau de la mer, cotées en millibars.

BULLETIN MÉTÉOROLOGIQUE DU MAROC DU 19 MAI 1958

STATIONS	ALTITUDE (m) (de la cuvette du baromètre)	OBSERVATIONS DE 1800 TU la veille: Pression barométrique à 0 degré C et au niveau de la mer en millibars et dixièmes de millibars	Température de l'air en degré C	VENT: Direction	VENT: Vitesse en nœuds	Caractère du temps (voir légende)	Température du point de rosée en degré C	Hauteur de pluie tombée dans les 24 h. (de 6 à 6 h.) en millimètres	Maximum relevé à 18 h. la veille en degré C	Minimum relevé à 6 h. du matin en degrés C	OBSERVATIONS DE 0600 TU ce jour: Pression barométrique à 0 degré C et au niveau de la mer en millibars et dixièmes de millibars	Température de l'air en degré C	VENT: Direction	VENT: Vitesse en nœuds	Caractère du temps (voir légende)	Température du point de rosée en degré C
Tanger	86	1017,9	24	ENE	25	○	03		26	16	1018,4	16	ESE	16	○	12
Oujda	460	1019,0	25	NNW	06	○	20		32							
Kénitra (Port-Lyautey)	15	1016,0	24	WNW	05	○	18		26	17	1017,1	17	SW	02	≡	17
Touahar	569	1014,9	30	E	24	○	14		31	14	1019,4	14	E	16	○	12
Rabat	68	1016,7	23	WNW	08	○	17		27	15	1017,6	16	SW	04	≡	16
Fès	414	1014,0	35	ENE	04	◐	10		35	13	1019,5	13	C		○	10
Meknès	549	1014,3	32	NW	06	○	13		33	17	1018,7	17	SSW	04	◐	14
Nouasseur	200	1016,6	26	N	06	○	18		31	13	1018,5	14	C		≡	14
Casablanca	58	1017,0	23	NNW	04	◐	18		26	17	1017,9	17	WSW	02	≡	16
Ifrane (1)	1664									12		18	SW	04	○	02
Khouribga (1)	777		32	NNW	10	◐	08		35	17		21	SSW	02	◐	08
Safi	45	1017,1	21	WNW	08	◐	18		25	16	1017,6	16	C		◍	15
Kasba-Tadla	504	1013,3	35	WSW	10	○	07		37	17	1019,1	17	ENE	06	◐	12
Midelt (1)	1520								31	14		15	SW	04	○	05
Mogador	8									16	1019,9	16	NNE	04	◍	15
Marrakech	466	1015,0	35	WNW	10	○	09		36	19	1018,9	19	SW	02	◐	14
Agadir	19	1016,4	16	WSW	04	≡	15		19	14	1018,1	14	C		≡	14
Ouarzazate (1)	1136		33	S	08	○	-02		34	17		17	C		○	00
Tindouf	432	1011,4	38	NE	04	○	02		39	21	1015,2	21	NNW	04	○	02
Fort-Trinquet	360	1010,9	39	ESE	06	○	07		40	25	1011,9	30	NE	08	◐	17
Colomb-Bechar (1)	770		32	C		◐	01		32	18			NNW	03	◐	02
Oran	180	1020,6	25	NNE	12	◐	01		30	14	1019,2	15	C		○	08
Porto	103	1020,5	26	NNW	05	○	09		29	11	1019,8	12	C		◐	11
Cap St-Vincent	48	1019,6	25	C		○	08		25	17	1019,0	18	C		○	11
Lisbonne	70	1019,1	26	WSW	10	○	10		29	15	1018,3	19	NNW	06	○	08
Ponta Delgada	36	1027,4	18	NE		◍	11		19	15	1026,9	15	NE	04	◍	11
Angra	31	1027,0	19	SSW	12	◍	14		19	17	1026,6	17	SSW	10	◍	14
Horta	61							xx		16	1026,4	16	SW	07	◍	16
Flores	40	1024,8	16	SW	07	◍	16		20	17	1024,2	17	WSW	06	◍	16
Funchal	110	1020,6	19	N	10	◍	16		22	15	1019,6	17	N	09	◍	15
Teneriffe	37	1017,1	22	ENE	12	○	15			16	1015,7	18	NE	02	○	13
Cap Juby	5															
Villa Cisneros	6		22	NNE	02	○	17			15	1012,9	16	NNE	01	○	15

(1) Pression réduite au niveau de la station.

SONDAGES AÉROLOGIQUES à 0500 TU

De gauche à droite, sous les noms de chaque station : Altitude en m. ; direction d'où vient le vent ; vitesse en nœuds.

CASA 0000 TU			LE TOUAHAR			RABAT	MEKNES			KHOURIBGA			MARRAKECH			AGADIR
500	NNE	03														
1000	SW	07	1000	ENE	20		1000	S	08	1000	WSW	02	1000	SW	02	
1500	SW	09	1500	WSW	04		1500	WSW	10	1500	WSW	10	1500	SE	10	
2000	WSW	18	2000	WSW	12	Brouillard	2000	WSW	27	2000	S	10	2000	SE	07	Brouillard
2500	WSW	28	2500	W	18		2500	WSW	39				2500	SW	16	
3000	WSW	30					3000	WSW	27				3000	SW	19	
4000	SSW	19											4000	SE	18	
													5500	SSE	25	

Prévisions pour la journée du 20 MAI 1958

Persistance d'un temps relativement chaud sur l'ensemble du Maroc, brumeux sur la côte, faiblement orageux sur le relief.

Vent variable faible, secteur Est dominant dans l'intérieur du pays, secteur Nord sur la côte.

Température stationnaire ou en faible hausse.

La mer sera belle, la houle faible 0,50 mètre au Nord du cap Blanc, 1 mètre au Sud.

OBSERVATIONS DES PORTS A 1800 TU la veille

STATIONS	ETAT DE LA MER	ETAT DE LA HOULE: Direction	Hauteur en mètres	Période en sec.	Tendance de la hauteur des vagues depuis la dernière observation
Cap Spartel (1600)	Agitée				Stationnaire
Mehedya	Belle	W	1	08	Stationnaire
Casablanca					
Safi					
Mogador	Belle	NW	1	04	Stationnaire
Agadir	Calme	WNW	0,25	14	Stationnaire

OBSERVATIONS DES PORTS A 0900 TU ce jour

Cap Spartel	Agitée	WNW	0,50		
Mehedya	Belle	W	1	08	
Casablanca	Belle	NW	0,50		Stationnaire
Mazagan	Peu agit.	WNW	1,50	10	Stationnaire
Safi					
Mogador	Belle	NW	1	04	
Agadir	Calme	WNW	0,25	14	

LÉGENDE pour le caractère du temps :

- ○ Ciel clair.
- ◐ Ciel peu nuageux.
- ◍ Ciel nuageux.
- ◉ Ciel couvert.
- ≡ Brouillard.
- = Brume.
- ∞ Brume sèche.
- · Pluie.
- , Bruine.
- * Neige.
- ▽ Averse de pluie.
- ▽ Averse de neige.
- ▽ Averse de grêle.
- TR Traces de pluie (moins de 0 mm. 1).
- ⚡ Orage.
- < Eclairs.
- Tempête de sable.
- Poussières ou sable brassés par le vent.
- Tourbillon de poussières ou sable.
- ▽ Grains.
- C Vent calme.

Situation en altitude ~~à 0600 T.U. le~~ à 0000TU, le 20 mai 1958

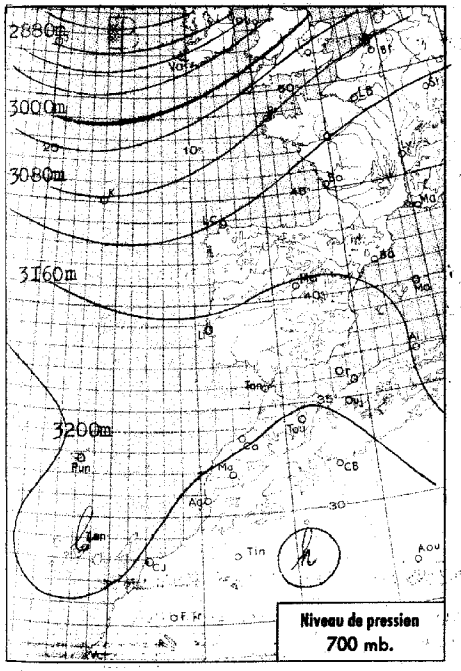

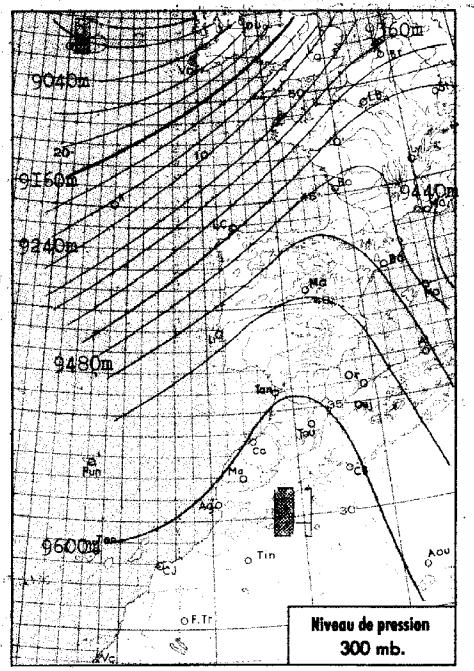

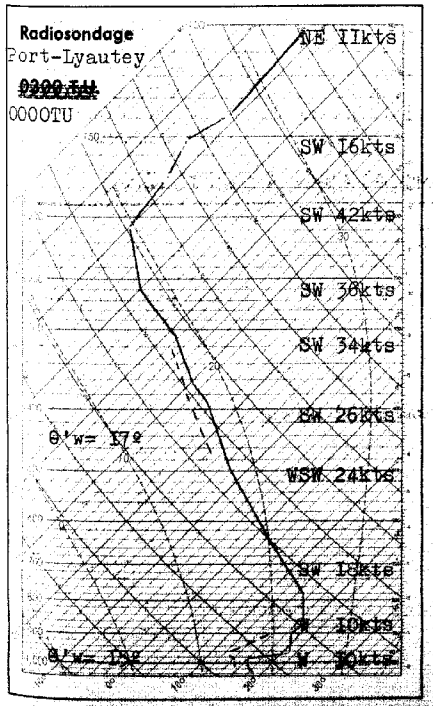

Analyse de la Situation à 0600 T.U.

Faible gradient barométrique au voisinage du Maroc.

Un flux d'air maritime relativement frais de Nord-Ouest à Nord vient lécher les côtes marocaines, donnant lieu à d'abondants stratus nocturnes et matinaux.

Le temps est chaud et faiblement orageux dans l'intérieur du pays.

Vent variable faible, Est dominant dans l'intérieur, Nord sur la côte.

Température sans changement notable.

LÉGENDE

- Front chaud en surface
- Front quasi-stationnaire
- Front froid en surface
- Occlusion
- Front intertropical
- A. — anticyclone
- D. — dépression

Les autres lignes sont les isobares au niveau de la mer, cotées en millibars.

MINISTÈRE DES TRAVAUX PUBLICS

SERVICE MÉTÉOROLOGIQUE

ANNÉE 1958 N° 140

BULLETIN QUOTIDIEN DE RENSEIGNEMENTS DU MAROC

PUBLIÉ SOUS LA RESPONSABILITÉ DU DIRECTEUR DU SERVICE MÉTÉOROLOGIQUE

Situation générale à 0600 T.U. le 20 mai 1958

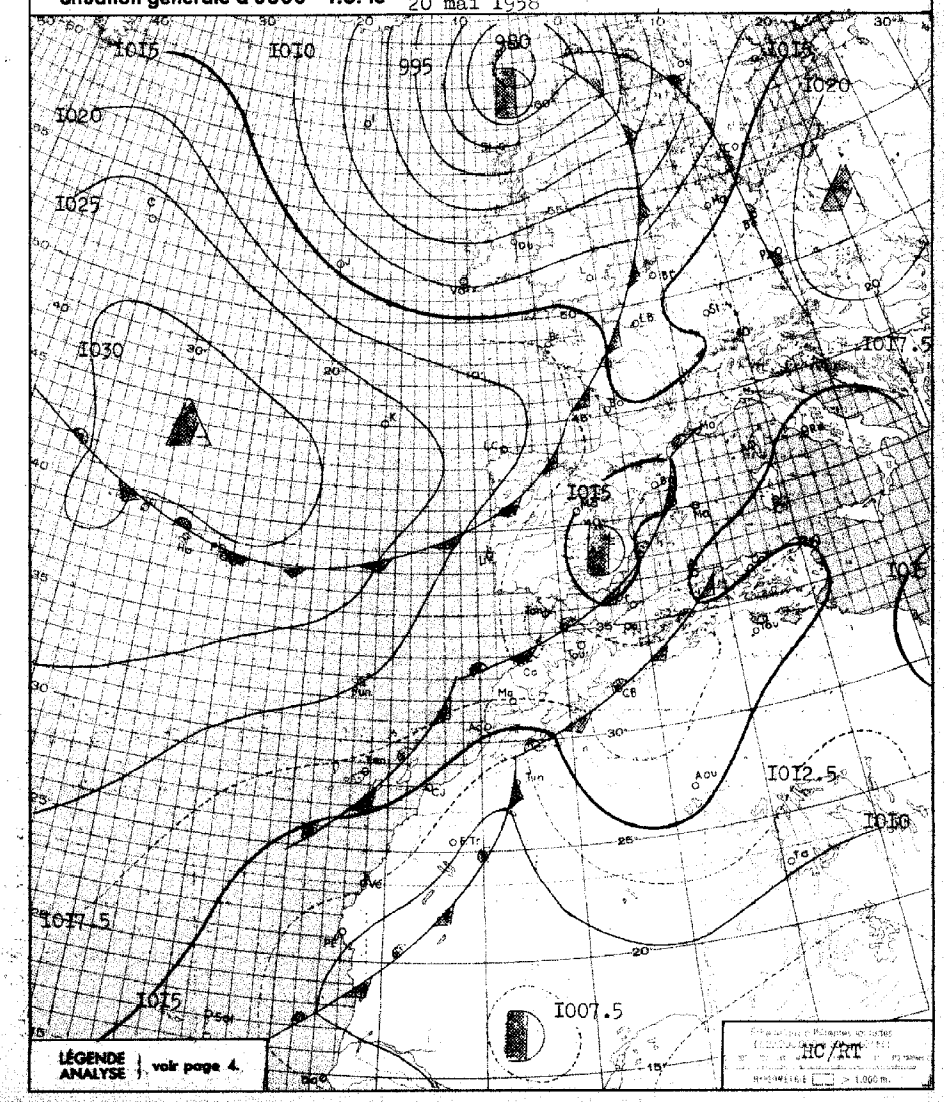

BULLETIN MÉTÉOROLOGIQUE DU MAROC DU 20 mai I958

STATIONS	ALTITUDE (m) (de la cuvette du baromètre)	OBSERVATIONS DE 1800 TU la veille: Pression barométrique à 0 degré C et au niveau de la mer en millibars et dixièmes de millibars	Température de l'air en degré C	VENT: Direction	VENT: Vitesse en nœuds	Caractère du temps (voir légende)	Température du point de rosée en degré C	Hauteur de pluie tombée dans les 24 h. (de 6 à 6 h.) en millimètres	Maximum relevé à 18 h. la veille en degré C	Minimum relevé à 6 h. du matin en degré C	OBSERVATIONS DE 0600 TU ce jour: Pression barométrique à 0 degré C et au niveau de la mer en millibars et dixièmes de millibars	Température de l'air en degré C	VENT: Direction	VENT: Vitesse en nœuds	Caractère du temps (voir légende)	Température du point de rosée en degré C
Tanger	86	IOI6.6	2I	NE	I6	○	I3		27	I4	IOI7.7	I4	ENE	02	◐	I4
Oujda	460	IOI6.I	24	NNW	04	○	I0		32	II	IOI7.8	I3	C		●	09
Kénitra (Port-Lyautey)	15	IOI6.3	22	WSW	06	○	20		24	I9	IOI6.8	I9	SSW	06	◐	I8
Touahar	569	IOI2.5	3I	WSW	I2	○	09		34	I7	IOI6.9	I7	WSW	I2	○	I3
Rabat	68	IOI6.I	22	WSW	06	◐	I7		24	I7	IOI7.5	I8	SSW	06	◐	I5
Fès	414	IOI4.9	32	NW	06	◐	2I		35	I3	IOI8.6	I3	WSW	02	○	II
Meknès	549	IOI4.7	28	NW	08	○	I6		33	I4	IOI8.3	I4	SSW	02	○	I3
Nouasseur	200	IOI7.2	23	N	08	○	I7		3I	I5	IOI8.2	I7	C		◐	I5
Casablanca	58	IOI7.4	2I	WNW	08	◐	I8		23	I8	IOI7.9	I8	WSW	02	◐	I6
Ifrane (1)	1664		22	E	I2	○	I3		26	I3		I4	WSW	I0	◐	04
Khouribga (1)	777		30	WNW	I0	○	08		35	I3		I5	WSW	02	◐	05
Safi	45	IOI7.6	20	WNW	I2	○	I7		2I	I4	IOI7.I	I5	E	08	○	I5
Kasba-Tadla	504	IOI2.6	35	WNW	I6	○	-02		38	I5	IOI8.6	I5	WSW	04	●	09
Midelt (1)	1520		27	WSW	I6	○	-02		28	I5		I6	WSW	04	○	OI
Mogador	8	IOI8.3	I9	SSW	05	◐	I7		20	I6	IOI5.8		NNE	I4	○	I6
Marrakech	466	IOI5.I	34	NW	I4	◐	00		36	I7	IOI8.3	I8	C		◐	I2
Agadir	19	IOI4.9	22	SSW	06	○	I5		24	I4	IOI4.8	I4	C		○	I2
Ouarzazate (1)	1136		34	WSW	2I	◐	-07		36	I6		I6	NNW	OI	○	-03
Tindouf	432	IOII.0	37	ESE	06	○	09		38	23	IOI2.I	25	ESE	04	○	07
Fort-Trinquet	360	IOO9.I	40	ENE	04	○	I5		4I	26	IOI0.4	26	C		○	09
Colomb-Bechar (1)	770									22		22	SW	08	◐	-OI
Oran	180	IOI5.7	22	NW	08	○	I5		28	I5	IOI6.I	I6	C		◐	I5
Porto	103									I3	IOI9.3	I4	N		●	I3
Cap St-Vincent	48			WNW	I2	○				I5	IOI7.0	I5	N	I6	○	I4
Lisbonne	70	IOI8.0	I6	Var.	03	◐	I3			I3	IOI7.6	I4		I7	◐	I2
Ponta Delgada	36	IO28.6	I8	NNE	08	◐	II		I9	I3	IO28.6	I4	ENE	06	◐	I3
Angra	81	IO28.8	20	NNW	08	◐	I5	I	20	I6	IO29.6	I6	NE	05	●	I5
Horta	61	IO28.I	I9	SW	07	●	I6		22	I6	IO28.9	I7	NW	02	●	I4
Flores	40	IO27.3	I7	NE	I2	◐	I5	22	I9	I5	IO28.4	I6	NE	07	•	I5
Funchal	110	IO20.5	I9	N	I2	○	I6		22	I6	IOI9.0	I6	N	I3	○	I4
Teneriffe	37	IOI5.7	I4	E	06	○	I5		I7		IOI4.6	I8	WSW	02	○	I3
Cap Juby	5															
Villa Cisneros	6	IOI2.5	22	ENE	08	◐	I7				IOI2.9	I6	NNE	08	○	I6

(1) Pression réduite au niveau de la station.

Prévisions pour la journée du 2I mai I958

Temps relativement frais sur les plaines occidentales, avec ciel nuageux, principalement le matin.

La tendance orageuse se renforcera sur l'Atlas et le Maroc oriental, où on notera quelques averses faibles.

Vent de Nord-Ouest faible à modéré sur les plaines occidentales, variable faible sur les autres régions.

Température en baisse de 2 à 4 degrés.

La mer sera belle à peu agitée, la houle faible de Nord-Ouest 0.50m puis I mètre.

OBSERVATIONS DES PORTS A 1800 TU la veille

STATIONS	ETAT DE LA MER	ETAT DE LA HOULE: Direction	Hauteur en mètres	Période en sec.	Tendance de la hauteur des vagues depuis la dernière observation
Cap Spartel (1600)	Agitée	WNW	I		Stationnaire
Mehedya	Belle	W	I	08	Stationnaire
Casablanca	Belle	NW	0.50		Stationnaire
Safi	Belle	WNW	0.50	I4	Stationnaire
Mogador	Peu agit.	NW	I.50	04	Stationnaire
Agadir	Calme	WNW	0.25	I4	Stationnaire

OBSERVATIONS DES PORTS A 0900 TU ce jour

Cap Spartel	Calme	WNW	I		
Mehedya	Belle	W	I	08	
Casablanca	Belle	NW	0.50		
Mazagan	Peu agit.	WNW	I	I0	Stationnaire
Safi	Belle	WNW	0.50	I2	
Mogador	Agitée	NW	I.50	04	
Agadir	Calme	WNW	0.25	I4	

SONDAGES AÉROLOGIQUES à 0500 TU

De gauche à droite, sous les noms de chaque station : Altitude en m.; direction d'où vient le vent; vitesse en nœuds.

CASA 0000TU	AGADIR			MARRAKECH			MEKNES			LE TOUAHAR			KOURIBGA		
Nuages bas	500	ESE	I0												
	I000	NNE	I2	I000	C		I000	WSW	I2	I000	SSW	I0	I000	WSW	07
	I500	N	2I	I500	SW	04	I500	SSW	2I	I500	NW	II	I500	WSW	07
	2000	N	I7	2000	WSW	I2	2000	WSW	3I	2000	SSW	08	2000	WNW	09
	2500	N	I2	2500	WNW	I7	2500	WSW	23	2500	SSW	06	2500	NW	I0
	3000	NNW	04	3000	W	20				3000	SSW	I0			
	4000	WSW	I6	4000	WSW	I3									

LÉGENDE pour le caractère du temps :

○ Ciel clair.
◐ Ciel peu nuageux.
● Ciel nuageux.
◐ Ciel couvert.
≡ Brouillard.
= Brume.
∞ Brume sèche.
• Pluie.
, Bruine.
* Neige.
▽ Averse de pluie.
▽ Averse de neige.
▽ Averse de grêle.
TR Traces de pluie (moins de 0 mm. 1).
Orage.
< Eclairs.
Tempête de sable.
Poussières ou sable brassés par le vent.
Tourbillon de poussières ou sable.
V Grains.
C Vent calme.

Bulletin du I8 mai I958.- SAFI, lire minimum: I6º.

Situation en altitude à [redacted] à 0000 T.U. le 2I MAI I958

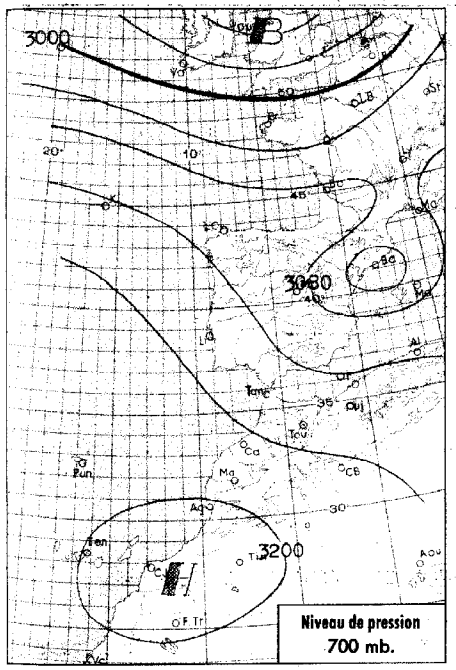

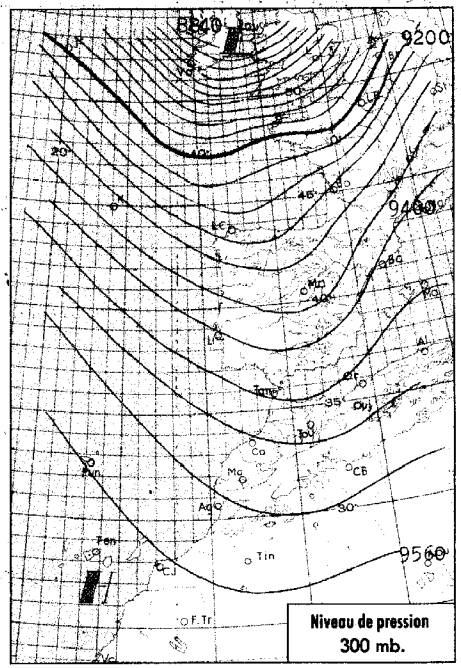

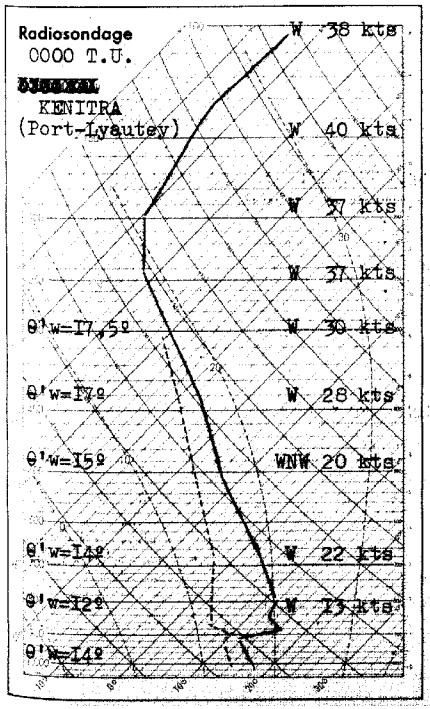

Analyse de la Situation à 0600 T.U.

Importante pénétration d'air maritime frais au Nord-Ouest d'une ligne Essaouira (Mogador) - Oujda, donnant lieu à d'abondants passages de stratocumulus relativement épais.

Ciel peu nuageux sur les autres régions.

Vent de Nord faible sur la côte, variable faible dans l'intérieur du pays.

Température en légère baisse.

LÉGENDE

- Front chaud en surface
- Front quasi-stationnaire
- Front froid en surface
- Occlusion
- Front intertropical
- A. — anticyclone
- D. — dépression

Les autres lignes sont les isobares au niveau de la mer, cotées en millibars.

MINISTÈRE DES TRAVAUX PUBLICS

SERVICE MÉTÉOROLOGIQUE

ANNÉE 1957 ◐ 8 N° I4I

BULLETIN QUOTIDIEN DE RENSEIGNEMENTS DU MAROC

PUBLIÉ SOUS LA RESPONSABILITÉ DU DIRECTEUR DU SERVICE MÉTÉOROLOGIQUE

Situation générale à 0600 T.U. le 2I MAI I958

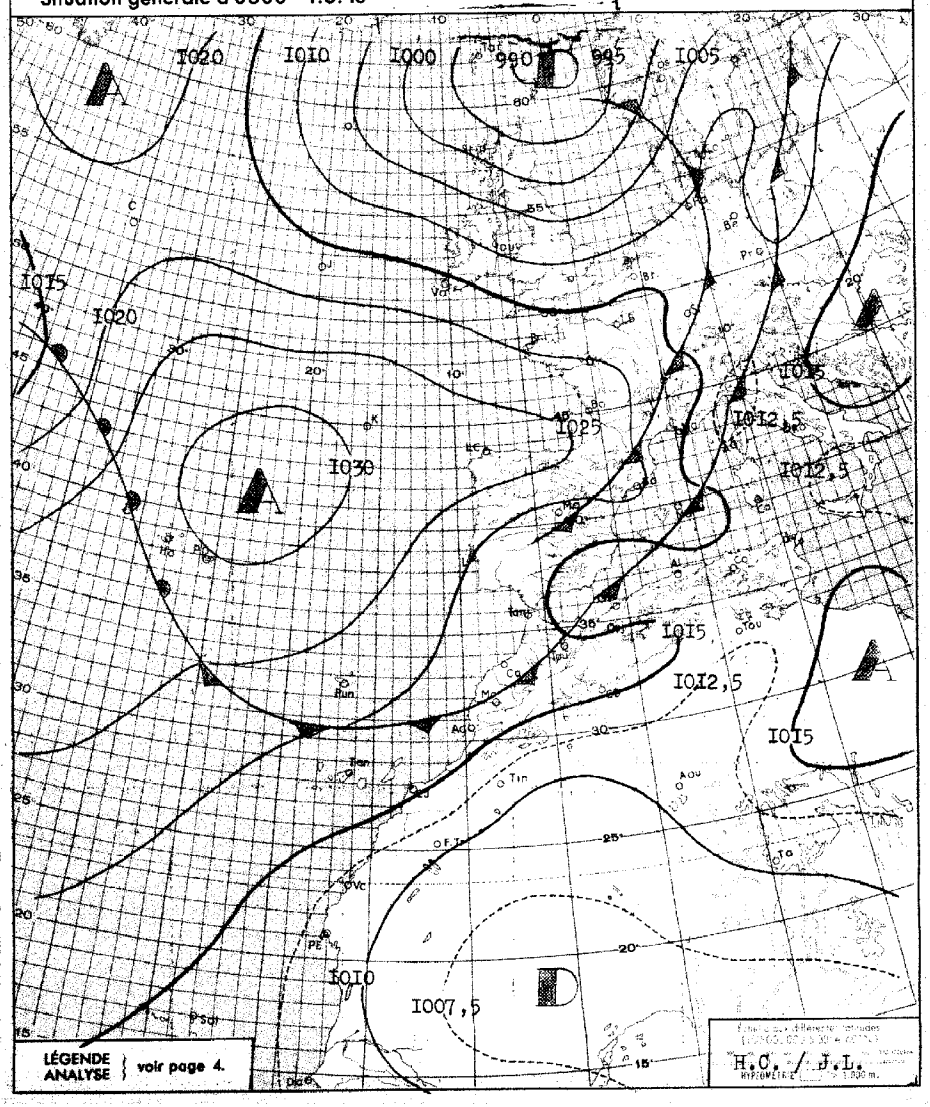

BULLETIN MÉTÉOROLOGIQUE DU MAROC DU 2I MAI I958

STATIONS	ALTITUDE (m) (de la cuvette du baromètre)	OBSERVATIONS DE 1800 TU la veille: Pression barométrique à 0 degré C et au niveau de la mer en millibars et dixièmes de millibars	Température de l'air en degré C	VENT: Direction	VENT: Vitesse en nœuds	Caractère du temps (voir légende)	Température du point de rosée en degré C	Hauteur de pluie tombée dans les 24 h. (de 6 à 6 h.) en millimètres	Maximum relevé à 18 h. la veille en degré C	Minimum relevé à 6 h. du matin en degrés C	OBSERVATIONS DE 0600 TU ce jour: Pression barométrique à 0 degré C et au niveau de la mer en millibars et dixièmes de millibars	Température de l'air en degré C	VENT: Direction	VENT: Vitesse en nœuds	Caractère du temps (voir légende)	Température du point de rosée en degré C
Tanger	86	I0I6,7	20	WSW	I2	◍	I6		23	I5	I0I7,3	I6	SSW	I4	○	I3
Oujda	460	I0I3,8	23	N	04	◍	I3		28	I4	I0I5,9	I5	C		◍	I0
Kénitra (Port-Lyautey)	15	I0I6,8	20	WNW	I0	◍	I8		23	I8	I0I7,2	I8	WSW	04	◍	I4
Touahar	569	I0I2,9	26	WSW	I9	◍	I3		28	I4	I0I7,3	I4	WSW	26	◍	I3
Rabat	68	I0I7,7	I9	WNW	I0	◍	I5		22	I7	I0I7,9	I7	SW	02	◍	I3
Fès	414	I0I4,6	26	NW	08	○	I8	0,I	28	I3	I0I8,7	I5	C		,	I4
Meknès	549	I0I5,2	23	WNW	I0	○	I4		26	I4	I0I8,3	I4	WNW	04	◍	I3
Nouasseur	200	I0I8,0	20	NNE	06	○	I6		25	I6	I0I8,9	I7	C		◍	I5
Casablanca	58	I0I8,6	I9	NNW	I0	◍	I5		22	I7	I0I8,7	I8	WNW	06	◍	I3
Ifrane (1)	1664		I8	NW	I2	○	II		22	09		I0	W	I0	○	I0
Khouribga (1)	777		24	NNW	I2	○	08		29	II		II	N	I0	◍	II
Safi	45	I0I7,0	2I	NNE	I6	○	I5		27	I7	I0I8,4	I7	ENE	I0	◍	I3
Kasba-Tadla	504	I0II,8	32	NNW	I2	○	03		33	I4	I0I8,7	I4	WSW	04	○	I2
Midelt (1)	1520		23	WSW	20	○	-02		26	I3		I4	WNW	I0	○	06
Mogador	8	I0I6,9	I8	N	22	○	I6		20	I6	I0I7,5	I6	NNE	I5	○	I4
Marrakech	466	I0I4,0	3I	N	I0	○	06		35	I5	I0I9,7	I5	SW	06	○	I2
Agadir	19	I0II,2	29	WSW	04	○	I2		29	I5	I0I5,4	I6	ENE	02	◍	I4
Ouarzazate (1)	1136		30	NW	I9	○	-03		33	I8		I9	WNW	06	○	0I
Tindouf	432	I006,3	39	WSW	08	○	05		40	2I	I0I0,I	22	NNW	08	○	-0I
Fort-Trinquet	360	I006,I	40	C		○	07		4I	25	I009,4	25	NE	06	○	I3
Colomb-Bechar (1)	770									20		2I	N	I0	○	-0I
Oran	180	I0I3,I	I9	NW	08	◍	I7		25	I4	I0I3,4	I5	C		○	I3
Porto	103									08	I02I,7	I0	N	04	○	06
Cap St-Vincent	48									I4	I0I8,I	I4	N	23	○	I2
Lisbonne	70									II	I0I8,5	I2	NNW	22	○	09
Ponta Delgada	36	I029,I	2I	ENE	I4	◍	I5	xx		I6	I029,7	I7	C		○	I2
Angra	31	I03I,2	I8	E	I2	◍	I5	xx		I6	I030,I	I6	SE	I0	◍	I4
Horta	61	I029,9	I8	ENE	08	⊗	I6			I6	I029,3	I6	SSE	05	◍	I4
Flores	40	I030,0	20	C		◍	I7			I7	I029,6	I8	E	03	◍	I5
Funchal	110															
Teneriffe	37									I7	I0I5,I	I7	C		◍	I3
Cap Juby	5															
Villa Cisneros	6									I5	I0II,4	I7	NNE	I4	○	I6

(1) Pression réduite au niveau de la station.

SONDAGES AÉROLOGIQUES à 0500 TU

De gauche à droite, sous les noms de chaque station : Altitude en m. ; direction d'où vient le vent ; vitesse en nœuds.

CASA 0000 TU	LE TOUAHAR	RABAT	MEKNES	KHOURIBGA	MARRAKECH			AGADIR		
								500	ESE	I2
					I000	ENE	07	I000	NNE	I2
					I500	ENE	43	I500	NNW	I9
					2000	NW	07	2000	NW	20
					2500	WSW	09	2500	WNW	2I
					3000	WSW	I2	3000	W	20
					4000	WSW	I6			
Nuages bas	Nuages bas	Nuages bas	Plafond bas	Plafond bas						

Prévisions pour la journée du 22 MAI I958

Beau temps frais sur l'ensemble du Maroc.

Ciel nuageux le matin sur les régions littorales, clair à peu nuageux sur le reste du pays.

Vent de Nord-Est modéré en général, temporairement assez fort sur la côte.

Température en baisse.

La mer sera peu agitée en général, agitée dans la région Safi-Essaouira (Mogador). Houle de Nord-Nord-Ouest faible, I à I,50 mètre au Nord du cap Blanc, modérée 2 mètres au Sud.

OBSERVATIONS DES PORTS A 1800 TU la veille

STATIONS	ETAT DE LA MER	ETAT DE LA HOULE: Direction	Hauteur en mètres	Période en sec.	Tendance de la hauteur des vagues depuis la dernière observation
Cap Spartel (1600)	Belle	WNW	0,50		Stationnaire
Mehedya	Belle	W	I	08	Stationnaire
Casablanca	Belle	NW	0,50		Stationnaire
Safi					
Mogador	Agitée	NW	2	04	Stationnaire
Agadir	Calme	WNW	0,25	I4	Stationnaire

OBSERVATIONS DES PORTS A 0900 TU ce jour

Cap Spartel	Peu agit.	WNW	I,50		
Mehedya	Peu agit.	W	I,50	I0	
Casablanca	Belle	NW	I,50		
Mazagan	Peu agit.	WNW	I,50	I0	Stationnaire
Safi					
Mogador	Agitée	NW	2,50	04	
Agadir	Calme	WNW	0,25	I4	

LÉGENDE pour le caractère du temps :

○ Ciel clair.
◐ Ciel peu nuageux.
◑ Ciel nuageux.
● Ciel couvert.
≡ Brouillard.
= Brume.
∞ Brume sèche.
· Pluie.
, Bruine.
* Neige.
Averse de pluie.
Averse de neige.
Averse de grêle.
TR Traces de pluie (moins de 0 mm. 1).
Orage.
Eclairs.
Tempête de sable.
Poussières ou sable brassés par le vent.
Tourbillon de poussières ou sable.
Grains.
C Vent calme.

Additif au Nº I40 (20 MAI I958) : MOGADOR Température de l'air à 0600 TU : I6º C

Situation en altitude à 0000TU le 22 MAI 1958

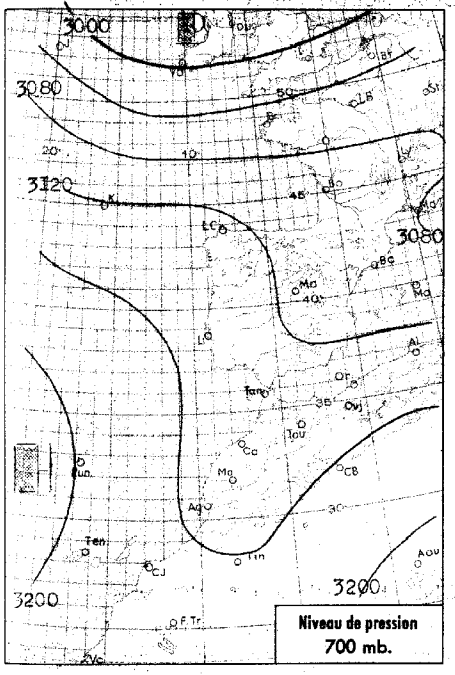

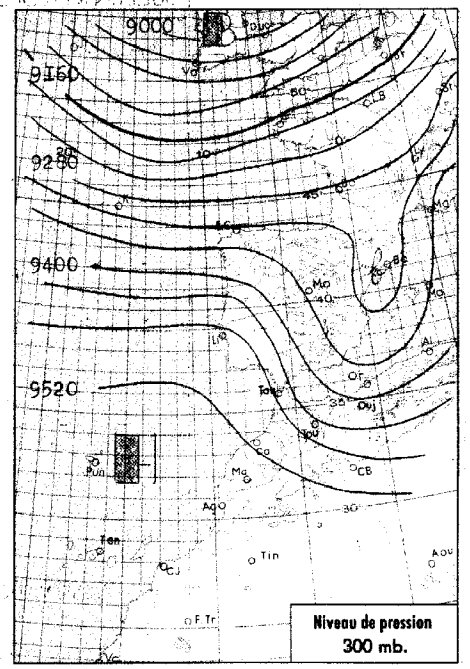

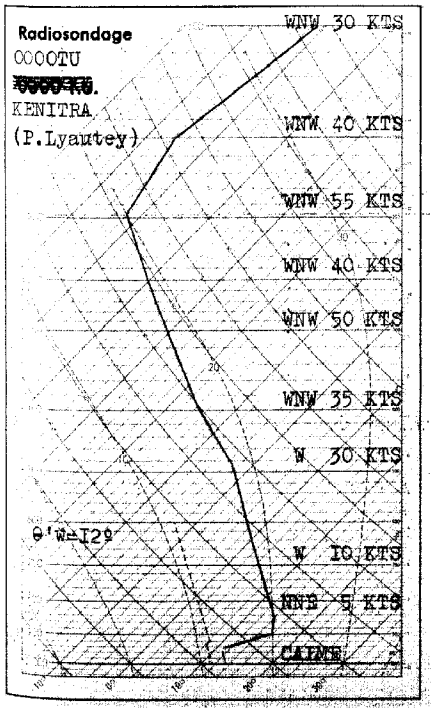

Analyse de la Situation à 0600 T.U.

La dorsale anticyclonique qui s'étend des Açores à l'Allemagne est à nouveau en voie d'affaiblissement au large du golfe de Biscaye sous l'effet de perturbations de Nord-Ouest à Nord assez actives.

Cependant au Maroc, après la pénétration d'air frais septentrional, les vents en surface s'orientent rapidement à l'Est et le ciel est devenu clair a très peu nuageux, à l'exception de quelques stratocumulus côtiers.

La température a subi une baisse de 2 à 4 degrés au cours des dernières 24 heures.

LÉGENDE

- Front chaud en surface
- Front quasi-stationnaire
- Front froid en surface
- Occlusion
- Front intertropical
- A. — anticyclone
- D. — dépression

Les autres lignes sont les isobares au niveau de la mer, cotées en millibars.

MINISTÈRE DES TRAVAUX PUBLICS

SERVICE MÉTÉOROLOGIQUE

ANNÉE 1958 N° 142

BULLETIN QUOTIDIEN DE RENSEIGNEMENTS DU MAROC

PUBLIÉ SOUS LA RESPONSABILITÉ DU DIRECTEUR DU SERVICE MÉTÉOROLOGIQUE

Situation générale à 0600 T.U. le 22 MAI 1958

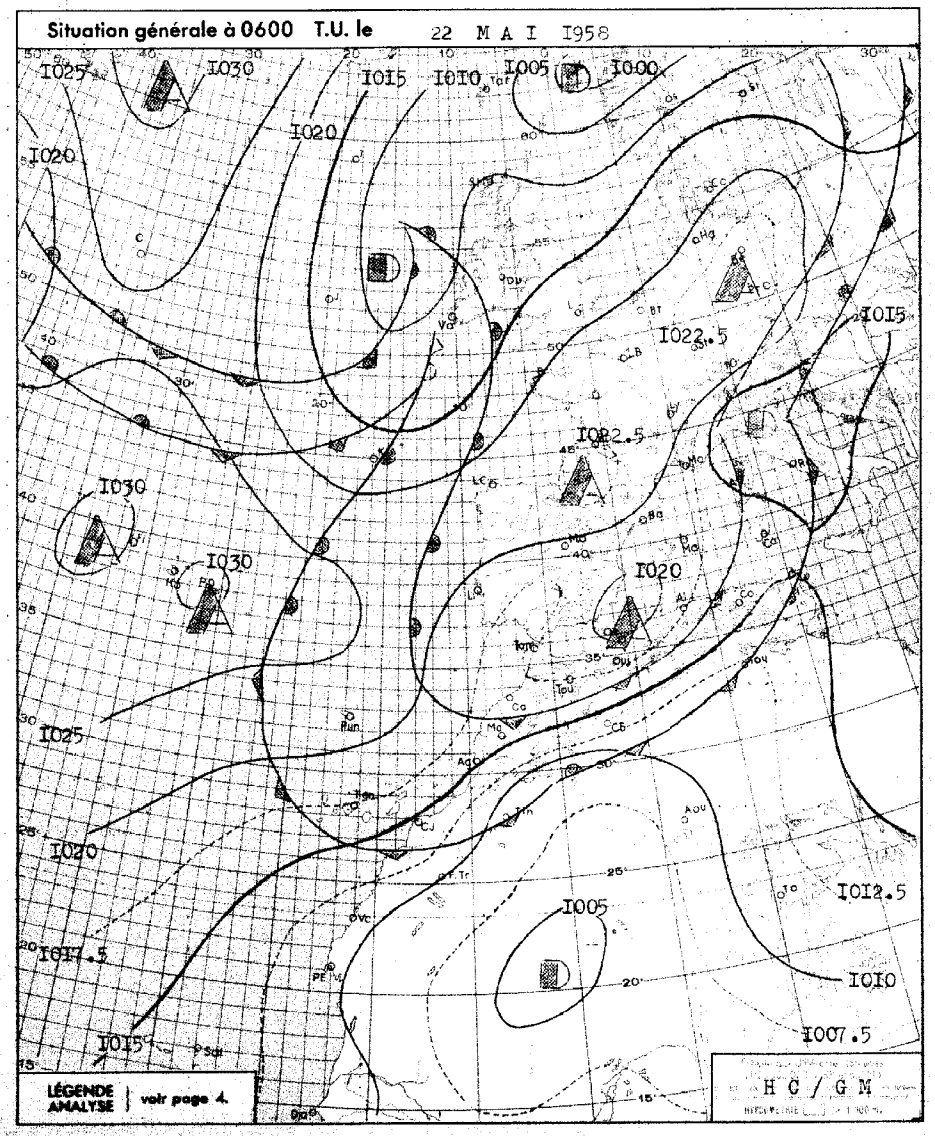

BULLETIN MÉTÉOROLOGIQUE DU MAROC DU 22 MAI 1958

STATIONS	ALTITUDE (m) (de la cuvette du baromètre)	OBSERVATIONS DE 1800 TU la veille: Pression barométrique à 0 degré C et au niveau de la mer en millibars et dixièmes de millibars	Température de l'air en degré C	VENT: Direction	VENT: Vitesse en nœuds	Caractère du temps (voir légende)	Température du point de rosée en degré C	Hauteur de pluie tombée dans les 24 h. (de 6 à 6 h.) en millimètres	Maximum relevé à 18 h. la veille en degré C	Minimum relevé à 6 h. du matin en degrés C	OBSERVATIONS DE 0600 TU ce jour: Pression barométrique à 0 degré C et au niveau de la mer en millibars et dixièmes de millibars	Température de l'air en degré C	VENT: Direction	VENT: Vitesse en nœuds	Caractère du temps (voir légende)	Température du point de rosée en degré C
Tanger	86	1017.9	19	WSW	08	○	14		21	12	1018.4	14	ENE	08	○	12
Oujda	460	1015.9	20	WNW	08	○	13		28	11	1020.3	13	C		◐	12
Kénitra (Port-Lyautey)	15	1017.3	20	WNW	10	○	17		22	10	1019.9	10	C		○	10
Touahar	569	1014.1	24	WSW	28	○	10		25	11	1018.3	11	E	21	○	09
Rabat	68	1017.1	19	WNW	10	○	12		22	11	1017.0	11	ENE	04	○	11
Fès	414	1015.7	25	NNW	08	○	16		26	11	1018.2	12	ENE	02	○	10
Meknès	549	1015.9	23	NW	06	○	14		25	11	1017.7	11	ESE	08	○	11
Nouasseur	200	1018.2	19	N	08	○	14		23	10	1017.1	11	NE	02	◐	10
Casablanca	58	1018.4	19	NNW	10	◐	13		21	13	1017.2	13	C		○	12
Ifrane (1)	1664		18	WNW	10	○	17		19	03		04	ESE	04	○	-02
Khouribga (1)	777		24	N	12	○	07		26	10		10	NNE	06	○	09
Safi	45	1016.7	21	NE	16	○	11		25	14	1016.5	14	ENE	12	◐	12
Kasba-Tadla	504	1012.2	30	NW	04	○	05		31	14	1016.2	14	ESE	02	○	10
Midelt (1)	1520		21	C		○	-06		24	08		08	C		○	05
Mogador	8	1016.1	18	NNE	23	◐	15		19	14	1016.1	14	NNE	14	◐	13
Marrakech	466	1013.5	29	N	10	◐	02		29	15	1016.6	15	WSW	06	◐	09
Agadir	19	1010.8	25	ENE	04	◐	15		25	13	1014.7	17	NE	06	◐	14
Ouarzazate (1)	1136		31	NNW	08	◐	-06		33	15		15	C		○	-03
Tindouf	432	1005.2	38	WNW	14	◐	00		40	18	1009.5	18	WNW	12	◐	04
Fort-Trinquet	360	1006.9	39	N	10	◐	01		41	22	1010.2	22	N	08	◐	09
Colomb-Bechar (1)	770		33	W	12	◐			34							
Oran	180	1016.1	21	NW	10	◐	16		27	15	1018.8	16	SW	02	◐	15
Porto	103	1020.4	17	NNW	19	○	10			07	1020.6	08	N	03	◐	07
Cap St-Vincent	48			NNW	19	○	14			14	1017.7		N	10	○	12
Lisbonne	70	1018.2	19	NNW	24	○	09	10	26	11	1018.6	13	NNW	16	◐	10
Ponta Delgada	36	1028.7	18	NE	10	◐	07			12	1029.8	12	ENE	05	◐	09
Angra	31	1030.2	18	SE	08	◐	11			14	1029.4	14	C		◐	11
Horta	61	1029.6	19	SSW	01	◐	16			15	1029.2	16	C		◐	14
Flores	40	1029.3	19	C		○	16			17	1029.0	17	NW	02	*○	15
Funchal	110	1020.5	19	NE	10	◐	14									
Teneriffe	37	1016.2	21	E	13	◐	14		22		1015.9	17	WNW	02	◐	
Cap Juby	5															
Villa Cisneros	6	1012.6	22	NNE	26	○	15		25		1011.9	16	NNE	18	○	16

(1) Pression réduite au niveau de la station.

Prévisions pour la journée du 23 MAI 1958

Beau temps sur l'ensemble du Maroc, nuageux, principalement le matin, sur le quart Nord-Ouest du pays, clair à peu nuageux sur les autres régions.

Vent variable faible, Nord-Ouest à Nord dominant sur la côte, Est dans l'intérieur du pays.

Température en faible hausse.

La mer sera peu agitée, la houle de Nord-Nord-Ouest faible 1 à 2 mètres du Nord au Sud du littoral.

OBSERVATIONS DES PORTS A 1800 TU la veille

STATIONS	ETAT DE LA MER	ETAT DE LA HOULE: Direction	Hauteur en mètres	Période en sec.	Tendance de la hauteur des vagues depuis la dernière observation
Cap Spartel (1600)	Belle	WNW	1		Amélioration
Mehedya	Belle	W	1	8	Stationnaire
Casablanca	Belle	NW	1		Amélioration
Safi	Belle	WNW	0.5	12	Stationnaire
Mogador	Agitée	NW	2	4	Stationnaire
Agadir	Calme	WNW	0.25	14	Stationnaire

OBSERVATIONS DES PORTS A 0900 TU ce jour

Cap Spartel	Peu agit.	WNW	0.5		
Mehedya	Belle	W	1	8	
Casablanca	Belle	NW	1.5		
Mazagan	Peu agit.	WNW	1.5	10	Stationnaire
Safi	Belle	WNW	0.5	12	
Mogador	Agitée	NW	2	4	
Agadir	Calme	WNW	0.25	14	

SONDAGES AÉROLOGIQUES à 0500 TU

De gauche à droite, sous les noms de chaque station : Altitude en m. ; direction d'où vient le vent ; vitesse en nœuds.

CASA 0000TU			OUJDA	LE TOUAHAR			RABAT-SALE			MEKNES			KHOURIBGA			MARRAKECH		
500	NNE	12					500	ENE	06									
1000	NE	15	NUAGES BAS	1000	E	21	1000	ENE	10	1000	ENE	14	1000	E	12	1000	NNE	10
1500	NE	15		1500	S	12	1500	NE	10	1500	ENE	12	1500	SE	02	1500	NE	12
2000	NNE	14		2000	W	19	2000	ENE	06	2000	ESE	14	2000	NNE	06	2000	NE	14
2500	NE	06		2500	WSW	24	2500	N	04	2500	E	14	2500	NE	10	2500	ENE	08
3000	N	05					3000	NW	08	3000	E	14	3000	NW	08	3000	SSW	08
4000	W	08					4000	NNW	12							4000	N	02
							5500	WNW	12									

LÉGENDE pour le caractère du temps :

- ○ Ciel clair.
- ◐ Ciel peu nuageux.
- ◐ Ciel nuageux.
- ● Ciel couvert.
- ≡ Brouillard.
- = Brume.
- ∞ Brume sèche.
- · Pluie.
- , Bruine.
- * Neige.
- ▽ Averse de pluie.
- ▽ Averse de neige.
- ▽ Averse de grêle.
- TR Traces de pluie (moins de 0 mm. 1).
- Orage.
- < Eclairs.
- Tempête de sable.
- Poussières ou sable brassés par le vent.
- Tourbillon de poussières ou sable.
- ∀ Grains.
- C Vent calme.

MINISTÈRE DES TRAVAUX PUBLICS

SERVICE MÉTÉOROLOGIQUE

ANNÉE 1958 N° 144

BULLETIN QUOTIDIEN DE RENSEIGNEMENTS DU MAROC

PUBLIÉ SOUS LA RESPONSABILITÉ DU DIRECTEUR DU SERVICE MÉTÉOROLOGIQUE

Situation en altitude [redacted] à 0000TU, le 23 mai 1958

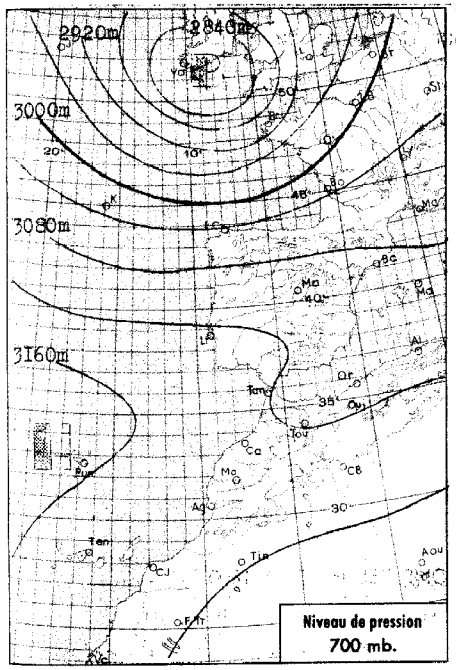

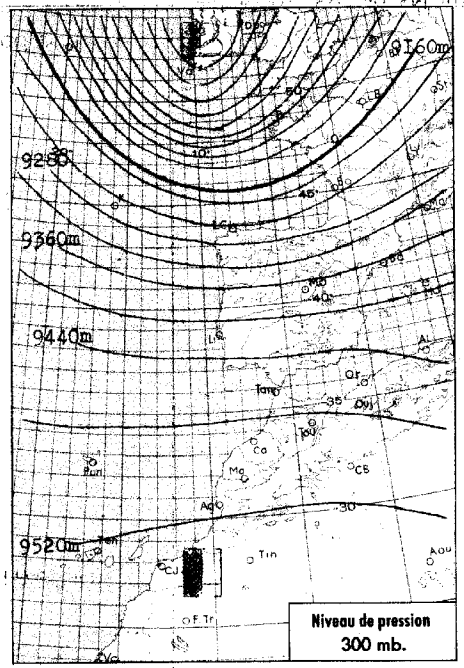

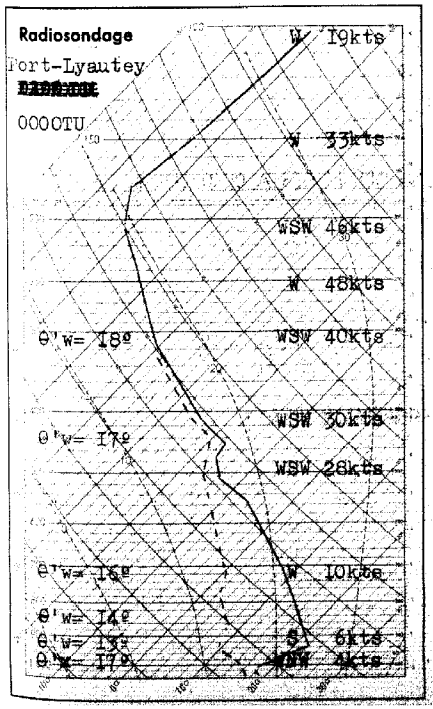

Analyse de la Situation à 0600 T.U.

Importante dépression sur la Mer d'Irlande. Effondrement des pressions sur la Péninsule Ibérique à l'avant d'une perturbation de Nord-Ouest dont le corps pluvieux aborde le Portugal par sa partie méridionale.

Abondants passages nuageux au Nord-Ouest d'une ligne Safi-Oujda (altocumulus et cirrus, doublés sur le littoral de stratocumulus). Beau temps clair à peu nuageux sur les autres régions.

Vent variable faible, Nord-Ouest dominant sur la côte, Est dans l'intérieur.

Température en faible hausse.

LÉGENDE

- Front chaud en surface
- Front quasi-stationnaire
- Front froid en surface
- Occlusion
- Front intertropical
- A. — anticyclone
- D. — dépression

Les autres lignes sont les isobares au niveau de la mer, cotées en millibars.

Situation générale à 0600 T.U. le 23 mai 1958

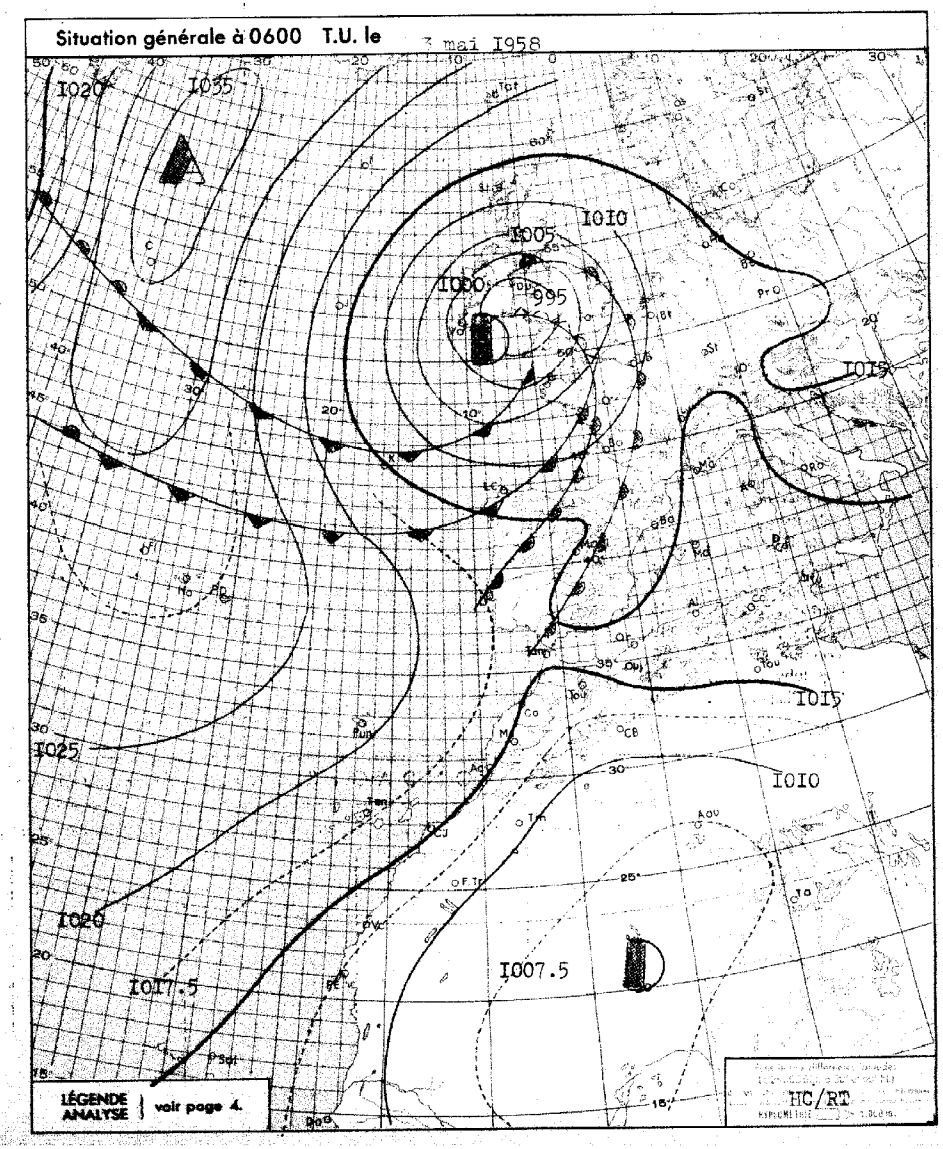

BULLETIN MÉTÉOROLOGIQUE DU MAROC DU 23 mai 1958

STATIONS	ALTITUDE (m) (de la cuvette du baromètre)	OBSERVATIONS DE 1800 TU la veille: Pression barométrique à 0 degré C et au niveau de la mer en millibars et dixièmes de millibars	Température de l'air en degré C	VENT: Direction	VENT: Vitesse en nœuds	Caractère du temps (voir légende)	Température du point de rosée en degré C	Hauteur de pluie tombée dans les 24 h. (de 6 à 6 h.) en millimètres	Maximum relevé à 18 h. la veille en degré C	Minimum relevé à 6 h. du matin en degré C	OBSERVATIONS DE 0600 TU ce jour: Pression barométrique à 0 degré C et au niveau de la mer en millibars et dixièmes de millibars	Température de l'air en degré C	VENT: Direction	VENT: Vitesse en nœuds	Caractère du temps (voir légende)	Température du point de rosée en degré C
Tanger	86	1015.0	23	ENE	17	◐	12		25	16	1014.1	17	ENE	10	◐	15
Oujda	460	1015.8	22	NW	04	○	11		28	12	1016.2	13	C		◐	10
Kénitra (Port-Lyautey)	15	1013.9	23		14	○	19		25	18	1013.2	18	WNW	04	◐	16
Touahar	569	1010.6	27	E	25	○	09		28	16	1013.0	16	E	29	◐	10
Rabat	68	1013.7	22	NW	12	○	15		23	17	1014.1	17	NW	02	●	15
Fès	414	1011.2	30	NNE	02	◐	05		30	13	1014.8	13	C		◐	10
Meknès	549	1011.6	27	WNW	12	○	12		29	14	1014.5	14	C		◐	11
Nouasseur	200	1014.5	22	NE	10	○	15		25	15	1015.2	17	NE	06	◐	16
Casablanca	58	1015.5	21	WSW	08	◐	17		22	19	1014.8	19	N	04	◐	17
Ifrane (1)	1664		19	NE	14	○	06		21	10		13	S	06	◐	-01
Khouribga (1)	777		25	N	16	○	11		29	12		12	N	08	○	10
Safi	45	1013.9	21	NNE	14	◐	15		25	16	1014.8	18	N	06	●	16
Kasba-Tadla	504	1008.9	32	WNW	02	●	02		34	16	1014.1	16	SW	04	○	12
Midelt (1)	1520		25	C		●	03		25	10		11	C		◐	07
Mogador	8	1013.8	18	NNE	20	●	17		19	16	1015.7	16	C		○	16
Marrakech	466	1011.1	31	NNE	02	○	06		31	14	1016.3	15	WSW	12	○	12
Agadir	19	1012.9	20	SE	04	◐	15		21	17	1015.2	17	NNE	04	●	15
Ouarzazate (1)	1136		32	E	10	◐	01		33	17		17	C		○	02
Tindouf	432	1005.3	35	SW	10	◐	00			19	1009.7	19	WNW	12	○	08
Fort-Trinquet	360	1007.2	38	N	10	○	-01		39	17	1011.7	17	NNE	12	○	10
Colomb-Bechar (1)	770		33	SE	10	○	02									
Oran	180			NNW	10	○	15									
Porto	103	1019.6	16	NNW	10	○	15		17							
Cap St-Vincent	48	1017.1	17	N	14	○	14		19	12	1016.6	13	N	10	○	12
Lisbonne	70	1017.8	18	NNW	14	○	10		21	11	1017.3	12	WNW	05	●	11
Ponta Delgada	36	1028.4	19	NNE	10	○	12		20		1026.0	15	WNW	06	◐	14
Angra	31	1028.7	19	NW	06	●	15		21	17	1027.5	17	NW	10	●	15
Horta	61	1028.8	20	C		●	16		22	17	1027.7	17	C		●	14
Flores	40	1029.2	20	C		◐	16		21	17	1028.4	17	NW	03	●	15
Funchal	110	1020.1	20	N	12	○	13		20	14	1019.0	14				11
Teneriffe	37									16	1015.7	18	N	04	◐	11
Cap Juby	5															
Villa Cisneros	6	1012.6	21	NNE	24	○	16		23		1013.4	17	NNE	20	●	16

(1) Pression réduite au niveau de la station.

SONDAGES AÉROLOGIQUES à 0500 TU

De gauche à droite, sous les noms de chaque station : Altitude en m.; direction d'où vient le vent; vitesse en nœuds.

CASA 0000TU	Marrakech			Meknès			Oujda			Kouribga			Rabat-Salé	Agadir
Nuages bas	1000	WSW	12	1000	ENE	10	1000	NNE	12	1000	NNE	04	Nuages bas	Nuages bas
	1500	W	04	1500	E	14	1500	E	12					
	2000	NNE	08	2000	W	14	2000	ESE	10					
	2500	NE	08	2500	WSW	19								
	3000	SE	06	3000	SSW	23								

Prévisions pour la journée du 24 mai 1958

Temps faiblement perturbé sur l'ensemble du Maroc, où on notera d'abondants passages nuageux de Nord-Ouest.

Pluies faibles localisées sur la moitié Nord du pays, plutôt rares en plaine, assez fréquentes sur le Rif et le Moyen-Atlas.

Vent de Nord-Ouest faible à modéré.

Température stationnaire puis en baisse.

La mer sera peu agitée, la houle de Nord-Ouest faible 1 mètre à 1.50 mètre.

OBSERVATIONS DES PORTS A 1800 TU la veille

STATIONS	ETAT DE LA MER	ETAT DE LA HOULE: Direction	Hauteur en mètres	Période en sec.	Tendance de la hauteur des vagues depuis la dernière observation
Cap Spartel (1600)	Peu agitée dans le détroit.				
Mehedya	Belle	W	1	08	Stationnaire
Casablanca	Belle	NW	1		Stationnaire
Safi	Belle	WNW	0.50	12	Stationnaire
Mogador	Agitée	NW	2.50	04	Amélioration
Agadir	Calme	WNW	0.25	14	Stationnaire

OBSERVATIONS DES PORTS A 0900 TU ce jour

Cap Spartel	Calme dans le détroit.				
Mehedya	Belle	W	1	08	
Casablanca	Belle	NW	1		
Mazagan					
Safi	Belle	WNW	0.50	12	Stati
Mogador	Peu agit.	NW	2.50	04	
Agadir	Calme	WNW	0.25	14	

LÉGENDE pour le caractère du temps :

- ○ Ciel clair.
- ◐ Ciel peu nuageux.
- ◐ Ciel nuageux.
- ● Ciel couvert.
- ≡ Brouillard.
- = Brume.
- ∞ Brume sèche.
- • Pluie.
- ⸗ Bruine.
- * Neige.
- ▽ Averse de pluie.
- ▽ Averse de neige.
- ▽ Averse de grêle.
- TR Traces de pluie (moins de 0 mm. 1).
- ⊓ Orage.
- < Eclairs.
- Tempête de sable.
- Poussières ou sable brassés par le vent.
- Tourbillon de poussières ou sable.
- ∀ Grains.
- C Vent calme.

Situation en altitude à [redacted] à 0000 T.U. le 24 MAI 1958

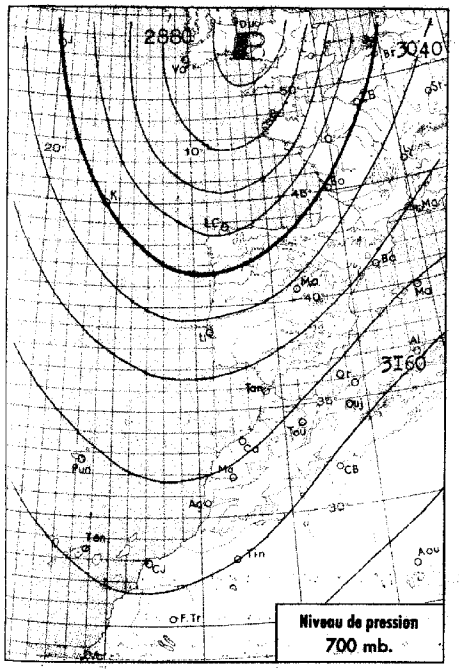

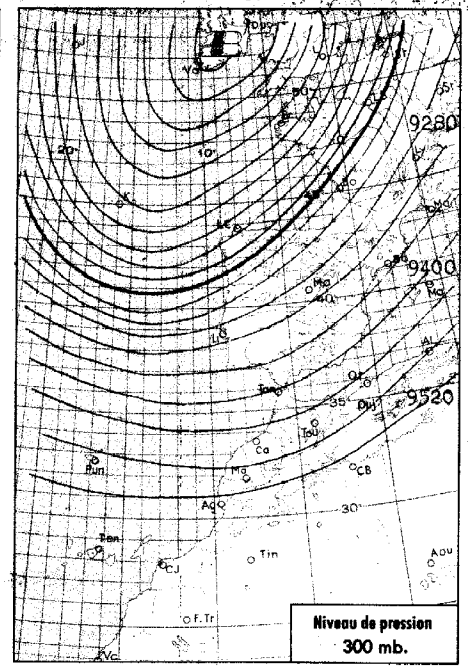

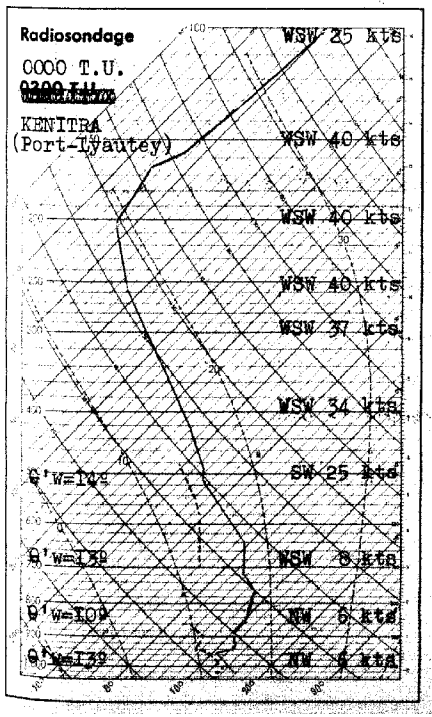

Analyse de la Situation à 0600 T.U.

La dépression centrée sur la mer d'Irlande est restée sensiblement stationnaire. La perturbation qui abordait hier matin le Portugal se trouve maintenant sur l'Est de la France et de la péninsule Ibérique. Sa partie méridionale peu active aborde à 0600 TU le littoral marocain.

Au Nord d'une ligne Safi-Oujda, le ciel est très nuageux par stratocumulus. Il est peu nuageux par cirrus et altocumulus sur le reste du pays.

Vent de Nord-Ouest à Nord faible. Température en légère baisse.

LÉGENDE

- Front chaud en surface
- Front quasi-stationnaire
- Front froid en surface
- Occlusion
- Front intertropical
- A. — anticyclone
- D. — dépression

Les autres lignes sont les isobares au niveau de la mer, cotées en millibars.

MINISTÈRE DES TRAVAUX PUBLICS

SERVICE MÉTÉOROLOGIQUE

ANNÉE 1958 N° 144

BULLETIN QUOTIDIEN DE RENSEIGNEMENTS DU MAROC

PUBLIÉ SOUS LA RESPONSABILITÉ DU DIRECTEUR DU SERVICE MÉTÉOROLOGIQUE

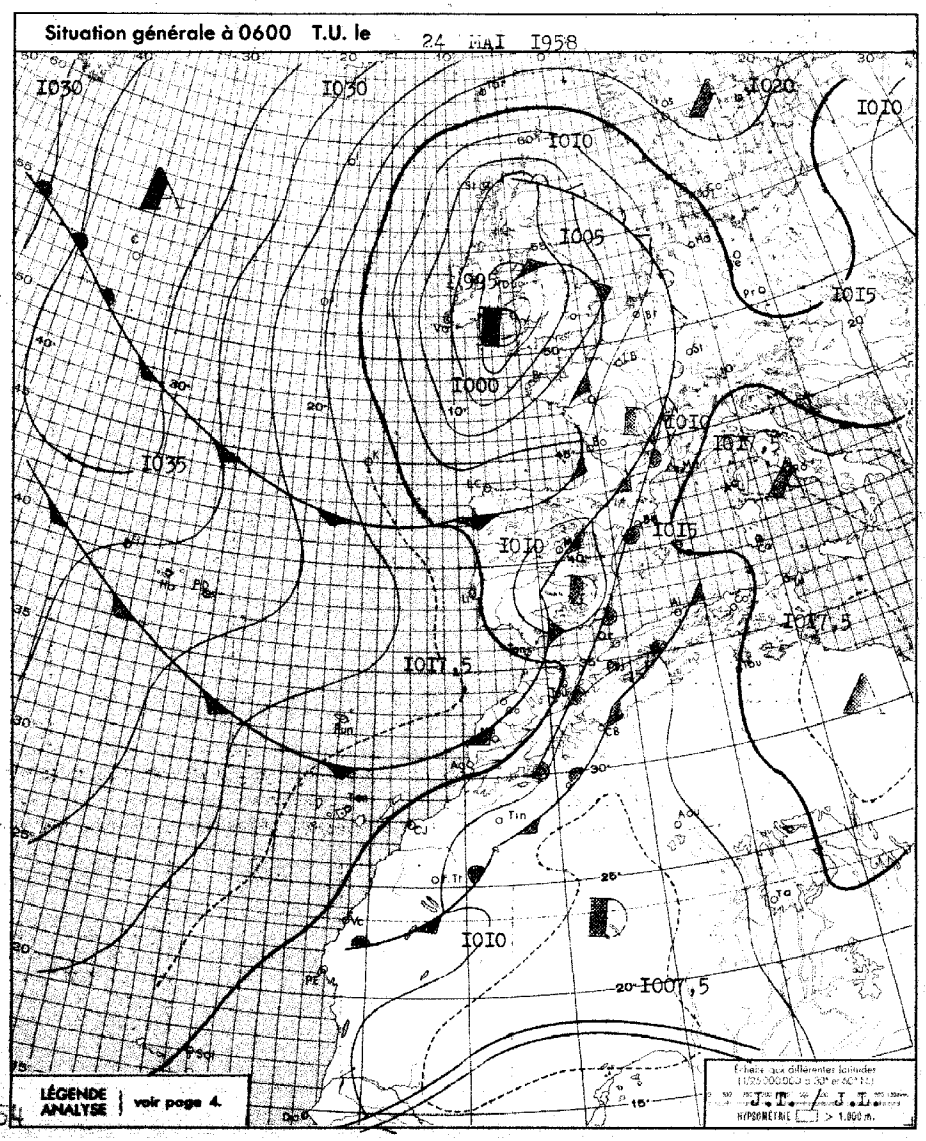

BULLETIN MÉTÉOROLOGIQUE DU MAROC DU 24 MAI I958

STATIONS	ALTITUDE (m) (de la cuvette du baromètre)	OBSERVATIONS DE 1800 TU la veille: Pression barométrique à 0 degré C et au niveau de la mer en millibars et dixièmes de millibars	Température de l'air en degré C	VENT: Direction	VENT: Vitesse en nœuds	Caractère du temps (voir légende)	Température du point de rosée en degré C	Hauteur de pluie tombée dans les 24 h. (de 6 à 6 h.) en millimètres	Maximum relevé à 18 h. la veille en degré C	Minimum relevé à 6 h. du matin en degré C	OBSERVATIONS DE 0600 TU ce jour: Pression barométrique à 0 degré C et au niveau de la mer en millibars et dixièmes de millibars	Température de l'air en degré C	VENT: Direction	VENT: Vitesse en nœuds	Caractère du temps (voir légende)	Température du point de rosée en degré C
Tanger	86	I0I4,2	28	WNW	I0	○	I5		28	I4	I0I5,7	I5	WSW	04	○	I4
Oujda	460	I0I0,9	22	WNW	08	◐			27	I2	I0I4,I	I3	C		○	08
Kénitra (Port-Lyoutey)	15	I0I4,5	2I	WNW	I2	○	I7		23	I5	I0I5,2	I5	SSW	02	◐	I4
Touahar	569	I0I9,0	27	SW	25	○	I4		30	I4	I0I5,I	I4	WSW	20	◐	I3
Rabat	68	I0I4,9	20	WNW	I0	○	I3		22	I4	I0I5,8	I5	SE	02	◐	I3
Fès	414	I0II,5	26	WNW	I2	○	I4		29	I2	I0I6,5	I2	C		◐	I0
Meknès	549	I0I2,9	22	WNW	08	○	I3		27	I3	I0I6,3	I3	C		◐	II
Nouasseur	200	I0I6,0	20	NNE	08	○	I2		24	I3	I0I6,3	I6	C		◐	I4
Casablanca	58	I0I5,9	20	NW	08	○	I5		22	I7	I0I6,3	I8	NNW	02	◐	I4
Ifrane (1)	1664		I9	W	I4	◐	-08		22	05		I0	E	04	◐	09
Khouribga (1)	777		2I	N	I4	○	08		25	09		I0	NNE	I2	○	09
Safi	45	I0I5,3	2I	N	I2	○	I4		22	I6	I0I5,8	I8	NE	I4	◐	I3
Kasba-Tadla	504	I0I0,8	28	WSW	I4	○	I2		30	I4	I0I5,2	I4	WSW	04	○	II
Midelt (1)	1520		2I	WSW	22	○	09		29	I2		I3	WSW	08	◐	I0
Mogador	8	I0I5,7	I8	NNE	I8	○	I6		20	I6	I0I6,7	I6	NE	I4	○	I6
Marrakech	466	I0I3,0	27	NE	06	◐	I2		29	I3	I0I6,8	I4	NE	06	○	I0
Agadir	19	I0I2,3	23	ENE	06	○	I5		23	I7	I0I3,5	I8	C		◐	I4
Ouarzazate (1)	1136		32	NNW	I7	◐	I7		34	I8		I9	WNW	05	◐	04
Tindouf	432	I006,4	34	W	I6	◐	02		37	I7	I008,0	I7	WNW	I2	○	II
Fort-Trinquet	360	I009,4	33	N	I0	◐	0I		36	I6	I0I0,9	I6	N	I0	○	II
Colomb-Bechar (1)	770		35	ESE	I8	○			36			22	SW	I0	○	-07
Oran	180	I0I0,2	2I	NW	04	○	I5		27							
Porto	103	I0I6,3	I6	NW	II	○	I2		I7	07	I0I5,8	08	C		○	08
Cap St-Vincent	48	I0I6,2	I6	N	I4	○	I4		I8	I4	I0I4,5	I4	C		◐	I4
Lisbonne	70	I0I5,4	I8	NNW	I4	○	II		2I	II	I0I5,0	I2	C		◐	I0
Ponta Delgada	36	I025,9	2I	NW	I6	○	I5		22	I5	I026,0	I5	NE	I5	◐	I0
Angra	31	I027,4	I8	NW	I7	◐	I5	2	20	I5	I028,4	I5	NNE	08	◐	08
Horta	61	I027,9	20	NNE	I0	○	I2	0,5	2I	I5	I028,0	I5	NE	I2	◐	I2
Flores	40	I029,0	I9	NW	06	○	I4	2	2I	I5	I029,4	I6	NE	06	◐	I3
Funchal	110	I020,I	I9	N	I0	◐	I4		2I	I7	I0I8,8	I7	N	09	◐	I3
Teneriffe	37									I6	I0I5,9	I7	NW	06	○	I0
Cap Juby	5															
Villa Cisneros	6	I0I3,8	20	NNE	I8	◐	I5		23	I5	I0I4,2	I7	NNE	24	○	

(1) Pression réduite au niveau de la station.

SONDAGES AÉROLOGIQUES à 0500 TU

De gauche à droite, sous les noms de chaque station : Altitude en m. ; direction d'où vient le vent ; vitesse en nœuds.

CASA 0000 TU			OUJDA			RABAT	MEKNES			MARRAKECH			AGADIR		
500	NNW	I3	I000	NW	08	Nuages bas	I000	WSW	04	I000	NNE	05	500	ENE	06
I000	NNW	I0	I500	NW	I0		I500	W	06	I500	NNE	09			
			2000	NNW	06		2000	WNW	06	2000	NNE	I0			
							2500	W	08	2500	NE	I2			
							3000	W	I0	3000	NE	05			
							4000	W	I0	4000	W	I0			

Prévisions pour la journée du 25 MAI I958

Persistance du régime de Nord-Ouest faiblement perturbé.

Au Nord d'une ligne Safi-Oujda, le ciel, très nuageux à couvert le matin, se dégagera progressivement et sera clair ou peu nuageux l'après-midi.

Sur le reste du pays, beau temps peu nuageux.

Vent de Nord-Ouest à Nord faible à modéré.

Température en légère baisse.

La mer sera peu agitée, la houle de Nord-Nord-Ouest en aggravation I,50 à 2 mètres.

OBSERVATIONS DES PORTS A 1800 TU la veille

STATIONS	ETAT DE LA MER	ETAT DE LA HOULE: Direction	Hauteur en mètres	Période en sec.	Tendance de la hauteur des vagues depuis la dernière observation
Cap Spartel (1600)	Calme	NW	0,50		Aggravation
Mehedya	Belle	W	I	08	Stationnaire
Casablanca	Belle	NW	I		Stationnaire
Safi	Belle	WNW	0,50	I2	Stationnaire
Mogador	Agitée	NW	2	04	Stationnaire
Agadir	Calme	WNW	0,25	I4	Amélioration

OBSERVATIONS DES PORTS A 0900 TU ce jour

Cap Spartel	Peu agit.	WNW	I		
Mehedya	Belle	W	I	08	
Casablanca	Belle	NW	I		
Mazagan	Peu agit.	WNW	I,50	I0	Stationnaire
Safi	Belle	WNW	0,50	I2	
Mogador	Peu agit.	NW	I,50	04	
Agadir	Calme	WNW	0,25	I4	

LÉGENDE pour le caractère du temps :

- ○ Ciel clair.
- ◐ Ciel peu nuageux.
- ◑ Ciel nuageux.
- ● Ciel couvert.
- ≡ Brouillard.
- = Brume.
- ∞ Brume sèche.
- · Pluie.
- ⁘ Bruine.
- ✱ Neige.
- ▽ Averse de pluie.
- ▽ Averse de neige.
- ▽ Averse de grêle.
- TR Traces de pluie (moins de 0 mm. 1).
- ⚡ Orage.
- < Eclairs.
- Tempête de sable.
- Poussières ou sable brassés par le vent.
- Tourbillon de poussières ou sable.
- V Grains.
- C Vent calme.

Situation en altitude à [redacted] à 0000TU le 25 MAI 1958

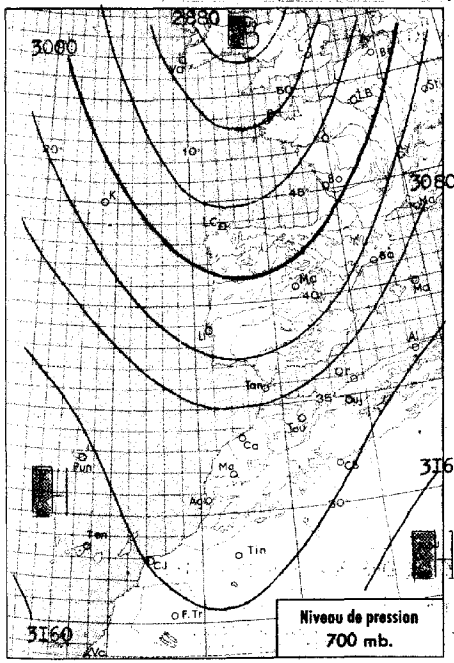

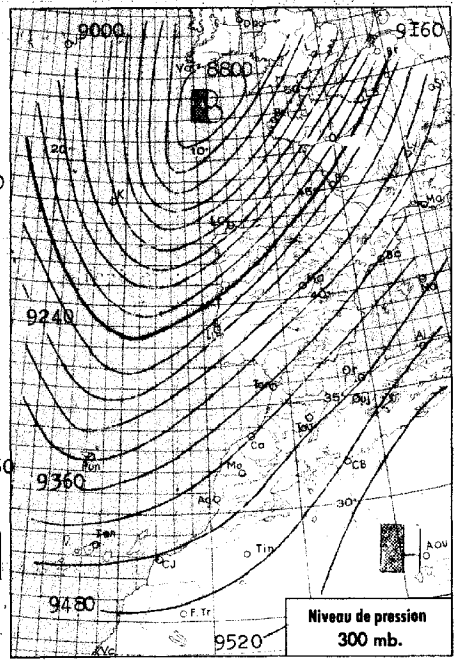

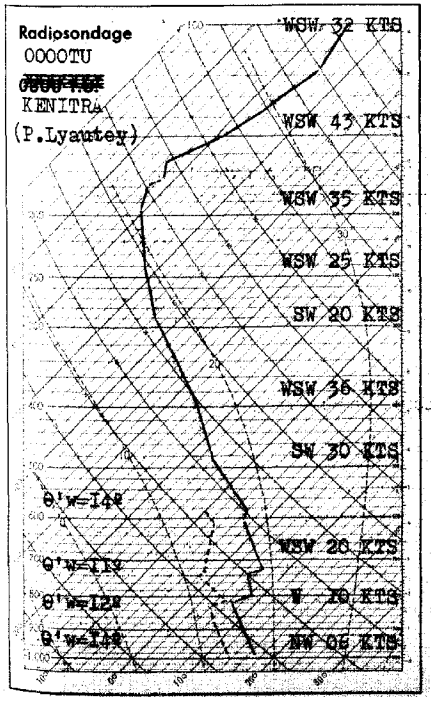

Analyse de la Situation à 0600 T.U.

Bien que se comblant sur place l'influence de la dépression des Iles Britanniquesdemeure prépondérante et l'on note une aggravation sensible du temps au Maroc qui est maintenant directement intéressé par un flux d'air froid d'origine polaire.

Le ciel y est très nuageux à couvert et quelques averses ont été enregistrées durant la nuit sur les régions septentrionales.

Le vent est de Nord-Ouest faible.

La température sans grand changement.

LÉGENDE

- Front chaud en surface
- Front quasi-stationnaire
- Front froid en surface
- Occlusion
- Front intertropical
- A. — anticyclone
- D. — dépression

Les autres lignes sont les isobares au niveau de la mer, cotées en millibars.

MINISTÈRE DES TRAVAUX PUBLICS

SERVICE MÉTÉOROLOGIQUE

ANNÉE 1957 — 8 N° 145

BULLETIN QUOTIDIEN DE RENSEIGNEMENTS DU MAROC

PUBLIÉ SOUS LA RESPONSABILITÉ DU DIRECTEUR DU SERVICE MÉTÉOROLOGIQUE

Situation générale à 0600 T.U. le 25 MAI 1958

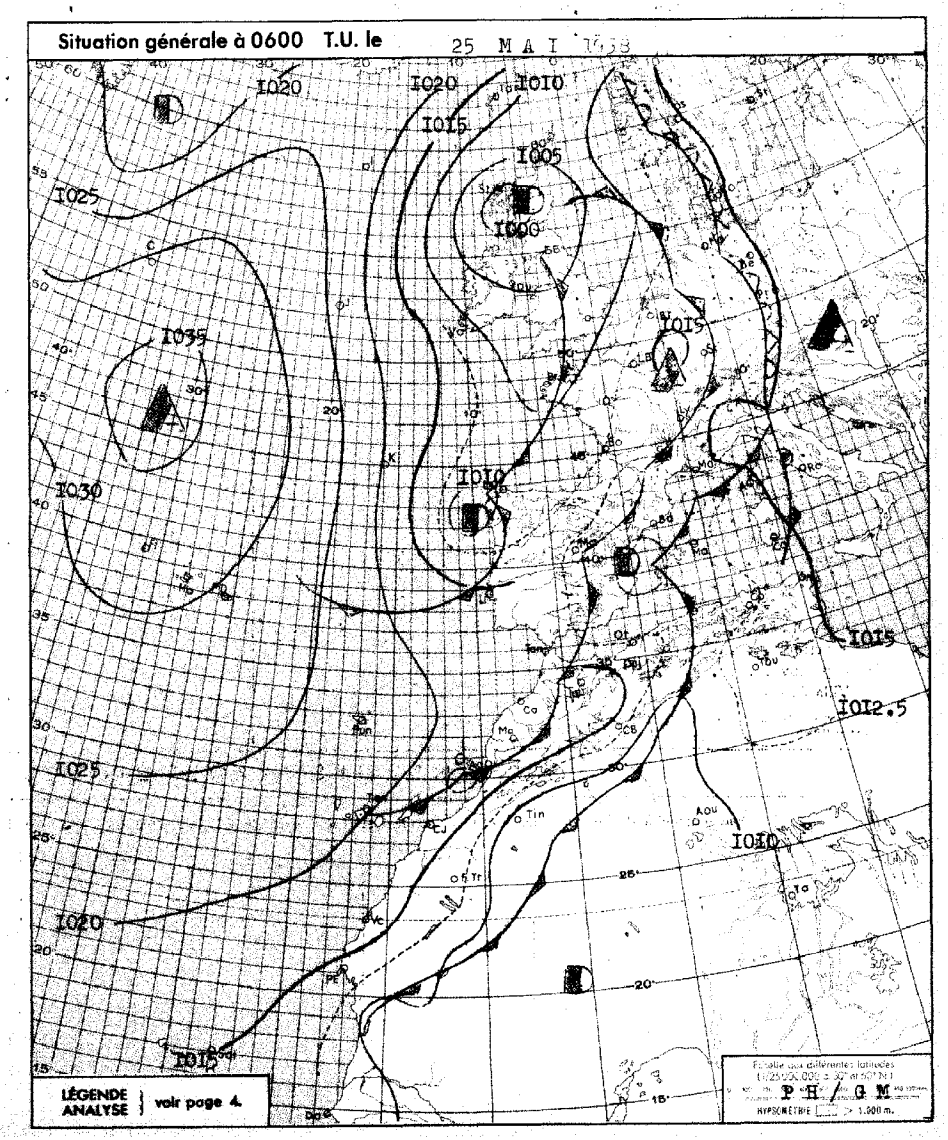

BULLETIN MÉTÉOROLOGIQUE DU MAROC DU 25 MAI 1958

OBSERVATIONS DE 1800 TU la veille / OBSERVATIONS DE 0600 TU ce jour

STATIONS	ALTITUDE (m) (de la cuvette du baromètre)	1800 TU: Pression barométrique à 0 degré C et au niveau de la mer en millibars et dixièmes de millibars	1800 TU: Température de l'air en degré C	1800 TU: VENT Direction	1800 TU: VENT Vitesse en nœuds	1800 TU: Caractère du temps (voir légende)	1800 TU: Température du point de rosée en degré C	Hauteur de pluie tombée dans les 24 h. (de 6 à 6 h.) en millimètres	Maximum relevé à 18 h. la veille en degré C	Minimum relevé à 6 h. du matin en degrés C	0600 TU: Pression barométrique à 0 degré C et au niveau de la mer en millibars et dixièmes de millibars	0600 TU: Température de l'air en degré C	0600 TU: VENT Direction	0600 TU: VENT Vitesse en nœuds	0600 TU: Caractère du temps (voir légende)	0600 TU: Température du point de rosée en degré C
Tanger	86	1015.0	19	WNW	14	○	13		27	16	1017.6	16	NW	16	◐	08
Oujda	460	1012.5	21	NNW	06	◐	10		22	13	1014.9	15	NNW	02	○	13
Kénitra (Port-Lyautey)	15	1014.7	20	NNW	14	○	14		22	17	1016.9	17	NNW	12	◐	12
Touahar	569	1010.5	25	WSW	23	◐	09		26	14	1016.1	14	WSW	24	○	13
Rabat	68	1015.0	19	WNW	14	◐	12	TR	21	15	1017.7	16	WNW	12	○	10
Fès	414	1012.2	25	NW	08	○	12		26	14	1017.5	15	WSW	04	○	11
Meknès	549	1012.8	22	NW	08	○	12		24	14	1017.1	14	SSW	02	●	12
Nouasseur	200	1015.9	19	WNW	10	○	13	0.1	23	14	1018.2	15	NNE	04	◐	13
Casablanca	58	1016.0	20	NW	08	◐	14	0.4	21	17	1017.9	17	NNW	08	◐	11
Ifrane (1)	1664		16	W	12	◐	09		19	07						
Khouribga (1)	777		21	NW	12	○	09		24	09		11	NNE	04	◐	09
Safi	45	1015.5	21	NNW	16	○	14		24	16	1017.2	17	NE	12	●	13
Kasba-Tadla	504	1010.2	28	SW	06	○	03		30	13	1017.9	14	WSW	04	◐	11
Midelt (1)	1520		18	WSW	12	◐	12		22							
Mogador	8	1015.4	19	NNE	12	○	16		20							
Marrakech	466	1012.5	27	N	04	○	05		28	16	1018.3	16	NE	04	●	11
Agadir	19	1011.2	24	WSW	04	○	14		33	15	1015.3	15	C		○	13
Ouarzazate (1)	1136		30	SSW	17	◐	05		32	15		15	NNW	06	○	02
Tindouf	432	1005.0	34	WNW	12	○	04		36	15	1009.2	15	WNW	12	○	11
Fort-Trinquet	360	1009.3	31	N	06	○	01		32	15	1013.3	15	N	12	○	11
Colomb-Bechar (1)	770		35	SSW	25	⚲	-04		35							
Oran	180	1010.9	24	SSW	10	◐	07		28	17	1013.1	18	SW	10	◐	14
Porto	103	1016.0	14	NW	06	◐	06		15		1015.5	9	C		▽	07
Cap St-Vincent	48	1015.5	15	N	08	◐	13		19	14			NW	06	○	
Lisbonne	70	1015.5	16	NNW	12	○	09	TR	21	07	1016.4	09	W	08	○	06
Ponta Delgada	36	1027.6	17			○	09		23		1028.3	14	NNE	10	◐	08
Angra	31	1030.0	17	NNE	10	○	09	TR	17	14	1030.4	14	NNE	07	◐	06
Horta	61	1029.3	17	NNE	11	○	08		18	13	1030.4	14	NE	03	◐	07
Flores	40	1031.2	17	ENE	05	◐	10	1	20		1031.6	14	NNE	03	○	09
Funchal	110	1019.6	19	N	10	,	14		21		1020.8	16	NNE	11	○	08
Teneriffe	37	1016.3	22	NW	12	○	11		23							
Cap Juby	5	-														
Villa Cisneros	6	1015.2	20	NNE	25	○	14		xx	15	1015.7	17	NNE	20	●	14

(1) Pression réduite au niveau de la station.

SONDAGES AÉROLOGIQUES à 0500 TU

De gauche à droite, sous les noms de chaque station, Altitude en m.; direction d'où vient le vent; vitesse en nœuds.

CASA 0000TU			OUJDA			RABAT-SALE	MEKNES	MARRAKECH			AGADIR
500	NNW	08	1000	N	12	NUAGES BAS	PLAFOND BAS	1000	NNE	07	NUAGES BAS
			1500	ENE	04						
			2000	W	10						
			2500	WSW	08						

Prévisions pour la journée du 26 MAI 1958

Temps perturbé de Nord-Ouest sur la majeure partie du Maroc où on notera d'abondants passages nuageux.

Averses généralement faibles sur la moitié Nord du pays sauf sur le Tangerois et le Rif où elles seront assez fortes la nuit. Pluies faibles matinales sur les Jbilet.

Vent de Nord-Ouest faible à modéré.

Température en baisse.

La mer sera agitée, la houle de Nord-Ouest modérée 2 mètres.

OBSERVATIONS DES PORTS A 1800 TU la veille

STATIONS	ETAT DE LA MER	ETAT DE LA HOULE: Direction	Hauteur en mètres	Période en sec.	Tendance de la hauteur des vagues depuis la dernière observation
Cap Spartel (1600)	Peu agit.	WNW	0.5		Amélioration
Mehedya	Belle	W	1	8	Agg. légère
Casablanca					
Safi					
Mogador					
Agadir					

OBSERVATIONS DES PORTS A 0900 TU ce jour

Cap Spartel	Agitée	NW	2		Aggravation
Mehedya	Peu agit.	W	1.5	10	Agg. légère
Casablanca					
Mazagan					
Safi	Belle	WNW	1	12	Stationnaire
Mogador					
Agadir					

LÉGENDE pour le caractère du temps :

- ○ Ciel clair.
- ◐ Ciel peu nuageux.
- ◑ Ciel nuageux.
- ● Ciel couvert.
- ≡ Brouillard.
- = Brume.
- ∞ Brume sèche.
- · Pluie.
- , Bruine.
- * Neige.
- ▽ Averse de pluie.
- ▽ Averse de neige.
- ▽ Averse de grêle.
- TR Traces de pluie (moins de 0 mm. 1).
- ⚡ Orage.
- < Eclairs.
- ⚲ Tempête de sable.
- $ Poussières ou sable brassés par le vent.
- Tourbillon de poussières ou sable.
- V Grains.
- C Vent calme.

Situation en altitude [redacted] à 0000 T.U. le 26 MAI 1958

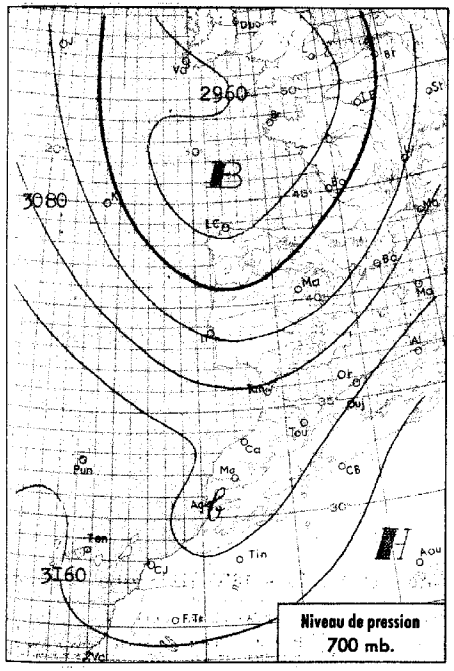

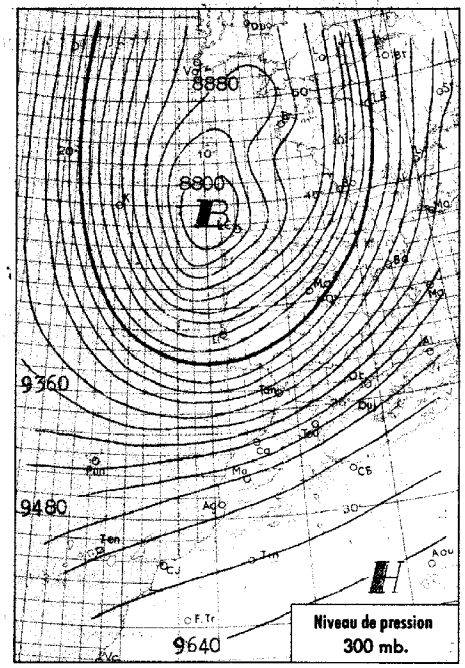

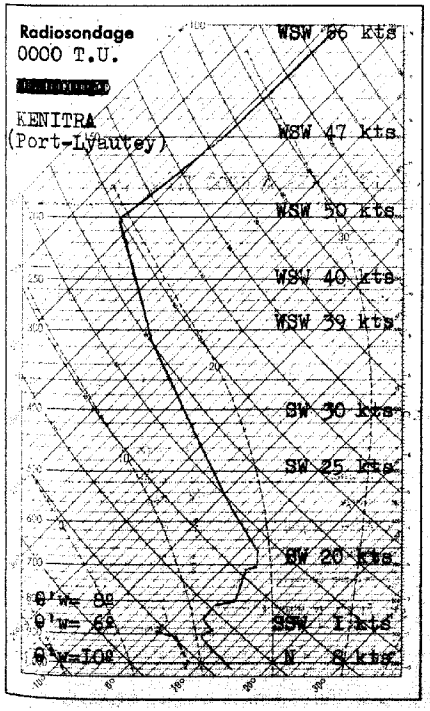

Analyse de la Situation à 0600 T.U.

Le Maroc demeure soumis à un flux polaire froid de Nord-Ouest dont l'instabilité est toujours atténuée par suite de subsidence.

Le ciel est nuageux à très nuageux par stratocumulus.

Le vent est de Nord-Ouest à Nord faible.

La température demeure relativement basse.

LÉGENDE

- Front chaud en surface
- Front quasi-stationnaire
- Front froid en surface
- Occlusion
- Front intertropical
- A. — anticyclone
- D. — dépression

Les autres lignes sont les isobares au niveau de la mer, cotées en millibars.

MINISTÈRE DES TRAVAUX PUBLICS

SERVICE MÉTÉOROLOGIQUE

ANNÉE 1957 — 8 — N° 146

BULLETIN QUOTIDIEN DE RENSEIGNEMENTS DU MAROC

PUBLIÉ SOUS LA RESPONSABILITÉ DU DIRECTEUR DU SERVICE MÉTÉOROLOGIQUE

Situation générale à 0600 T.U. le 26 MAI 1958

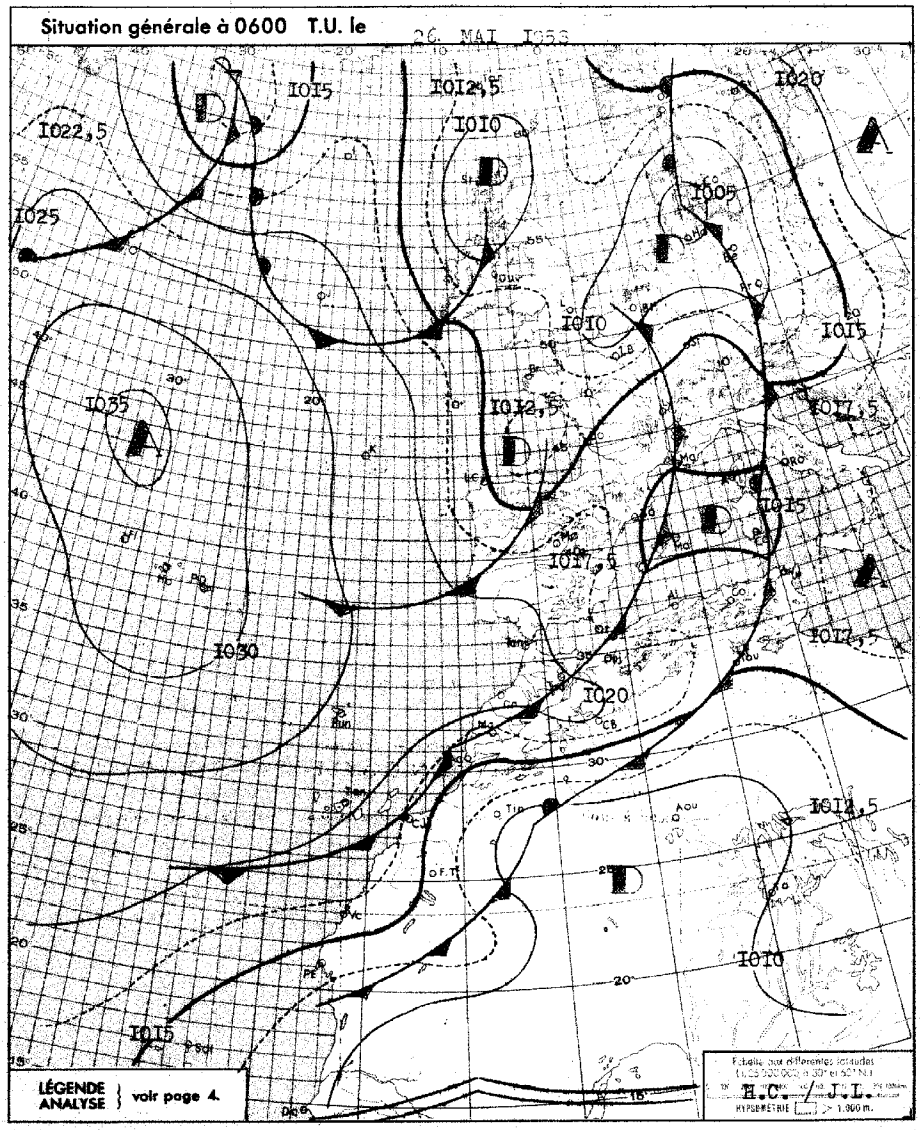

BULLETIN MÉTÉOROLOGIQUE DU MAROC DU 26 MAI 1958

STATIONS	ALTITUDE (m) (Mètre la cuvette du baromètre)	OBSERVATIONS DE 1800 TU la veille: Pression barométrique à 0 degré C et au niveau de la mer en millibars et dixièmes de millibars	Température de l'air en degré C	VENT: Direction	VENT: Vitesse en nœuds	Caractère du temps (voir légende)	Température du point de rosée en degré C	Hauteur de pluie tombée dans les 24 h. (de 6 à 6 h.) en millimètres	Maximum relevé à 18 h. la veille en degré C	Minimum relevé à 6 h. du matin en degrés C	OBSERVATIONS DE 0600 TU ce jour: Pression barométrique à 0 degré C et au niveau de la mer en millibars et dixièmes de millibars	Température de l'air en degré C	VENT: Direction	VENT: Vitesse en nœuds	Caractère du temps (voir légende)	Température du point de rosée en degré C
Tanger	86	I020,3	I8	WNW	I4	○	07		I9	I2	I020,5	I3	NNW	08	◑	07
Oujda	460	I0I6,3	I7	NNW	08	○	II		2I	09	I0I9,3	II	C		◐	06
Kénitra (Port-Lyautey)	15	I020,I	I8	N	I4	○	08		20	I0	I0I9,3	I2	C		○	07
Touahar	569	I0I6,9	I8	WSW	29	◐	09		20	08	I020,0	08	WSW	II	○	05
Rabat	68	I0I9,2	I7	NNW	I6	○	06		I9	I0	I0I9,9	I2	SE	06	○	07
Fès	414	I0I9,0	I8	WSW	06	◐	08		I8	09	I020,0	II	WSW	02	◐	07
Meknès	549	I0I9,2	I6	WNW	04	◐	06		I7	07	I020,3	09	C		◐	06
Nouasseur	200	I020,I	I7	NE	I2	○	09		I9	07	I020,7	08	C		○	06
Casablanca	58	I020,5	I8	N	I2	○	08		20	I3	I020,0	I3	ENE	02	◐	07
Ifrane (1)	1664									04		08	C		◐	07
Khouribga (1)	777		I7	NNE	I2	○	06	TR	I8	07		08	NNE	I4	◐	05
Safi	45	I0I8,2	20	NE	I6	○	09		22	I4	I0I9,2	I4	ENE	I0	◑	08
Kasba-Tadla	564	I0I5,3	23	N	I0	◐	09		25	08	I0I8,0	I2	E	04	○	06
Midelt (1)	1520									07		07	ENE	I0	◐	05
Mogador	8									I3	I0I8,9	I3	ENE	I0	○	08
Marrakech	466	I0I6,6	22	NNE	I0	◐	II		23	II	I020,3	II	C		◐	06
Agadir	19	I0I2,3	22	W	I0	○	I2		24	I5	I0I5,3	I6	ENE	08	◐	II
Ouarzazate (1)	1136		3I	SW	2I	◐	00		33	I3		I4	C		○	02
Tindouf	432	I006,2	32	WNW	I2	◐	I2		34	I4	I0II,2	I4	WNW	I4	◐	I0
Fort-Trinquet	360	I0I0,5	30	ESE	08	◐	0I		32	I4	I0I4,9	I4	N	I2	○	I0
Colomb-Bechar (1)	770		35	SSW	I6	○			36							
Oran	180	I0I5,3	2I	WSW	I2	○	I0		25	I3	I0I7,8	I4	SSW	02	◐	I0
Porto	103	I0I7,I		WSW	04	◐		xx		06	I0I8,6	09	C		◐	07
Cap St-Vincent	48	I020,9	I6	NW	I2	○	II		I7	I3	I02I,0	I3	C		○	
Lisbonne	70	I0I9,2	I6	W	I6	◐	06	TR	I7	08	I020,3	09	W	06	○	07
Ponta Delgada	98	I029,7	I7	NNE	I4	○	09		I8	I3	I030,9	I4	NNE	I2	◐	08
Angra	31	I03I,8	I6	NNE	II	○	07		I7	I4	I032,9	I4	NNE	08	◐	07
Horta	61			NNE	II	○				I4	I032,5	I5	NE	I2	◐	I0
Flores	40	I032,6	I7	E	09	○	08		I7	I3	I033,7	I4	NNE	03	◐	09
Funchal	110									I5	I022,9	I6	N	09	◐	09
Teneriffe	37	I0I8,9	I9	NNW	I0	⁄	II	xx	22							
Cap Juby	5															
Villa Cisneros	6	I0I5,8	2I	NNE	28	○				I5	I0I5,6	I6	NNE	26	○	I3

(1) Pression réduite au niveau de la station.

Prévisions pour la journée du 27 MAI I958

Amélioration du temps sur l'ensemble du Maroc où le ciel encore très nuageux le matin, notamment sur le quart Nord-Ouest du pays, s'éclaircira progressivement l'après-midi.

Vent de secteur Nord faible à modéré.

Température sans changement.

La mer sera peu agitée, la houle de Nord-Ouest faible en amélioration, de 2 mètres à I mètre.

OBSERVATIONS DES PORTS A 1800 TU la veille

STATIONS	ETAT DE LA MER	ETAT DE LA HOULE: Direction	Hauteur en mètres	Période en sec.	Tendance de la hauteur des vagues depuis la dernière observation
Cap Spartel (1600)	Peu agit.	WNW	I		Amélioration
Mehedya	Belle	W	I	08	Stationnaire
Casablanca					
Safi					
Mogador	Agitée	NW	2,5	04	Aggravation
Agadir					

OBSERVATIONS DES PORTS A 0900 TU ce jour

Cap Spartel					
Mehedya	Belle	W	I	08	
Casablanca	Peu agit.	NW	I,5		Stationnaire
Mazagan	Peu agit.	WNW	I,5	I0	Stationnaire
Safi					
Mogador	Peu agit.	NW	2	04	
Agadir					

SONDAGES AÉROLOGIQUES à 0500 TU

De gauche à droite, sous les noms de chaque station : Altitude en m. ; direction d'où vient le vent ; vitesse en nœuds.

CASA 0000 TU			OUJDA		RABAT			MEKNES			MARRAKECH			AGADIR		
500	NNE	I0			500	NE	I4							500	SE	I6
I000	NNE	I5	I000	C	I000	NNE	I6	I000	E	04	I000	NE	I0	I000	ENE	06
I500	NNE	20	I500	C							I500	NE	08	I500	WNW	I0
2000	NNE	I0									2000	NNE	I5	2000	NW	I4
2500	WSW	06									2500	NE	I0	2500	NW	I0
3000	WSW	I0									3000	ENE	I7	3000	WNW	I7
4000	WSW	I7												4000	WSW	I5
5500	WSW	24														

LÉGENDE pour le caractère du temps :

- ○ Ciel clair.
- ◑ Ciel peu nuageux.
- ◐ Ciel nuageux.
- ● Ciel couvert.
- ≡ Brouillard.
- = Brume.
- ∞ Brume sèche.
- • Pluie.
- ⁄ Bruine.
- * Neige.
- Averse de pluie.
- Averse de neige.
- Averse de grêle.
- TR Traces de pluie (moins de 0 mm. I).
- Orage.
- < Eclairs.
- Tempête de sable.
- Poussières ou sable brassés par le vent.
- Tourbillon de poussières ou sable.
- Grains.
- C Vent calme.

Situation en altitude [redacted] à 0000TU le 27 MAI 1958

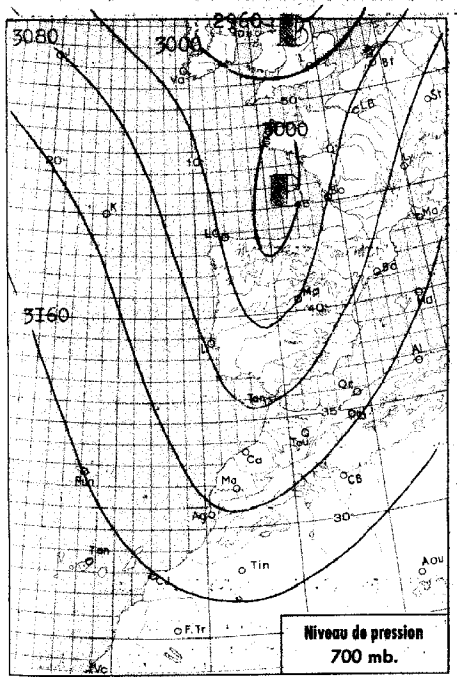

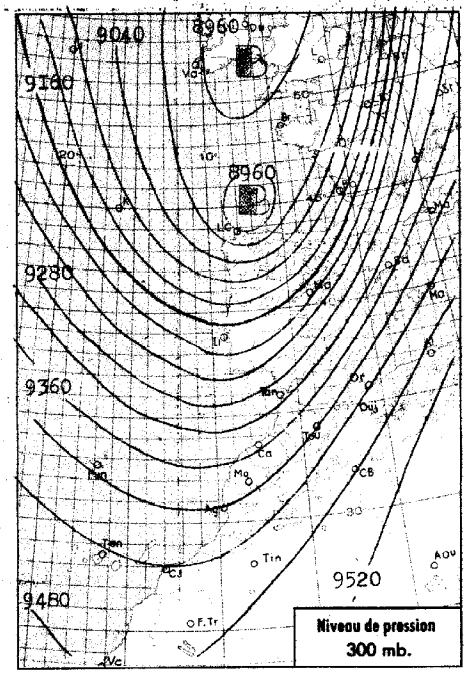

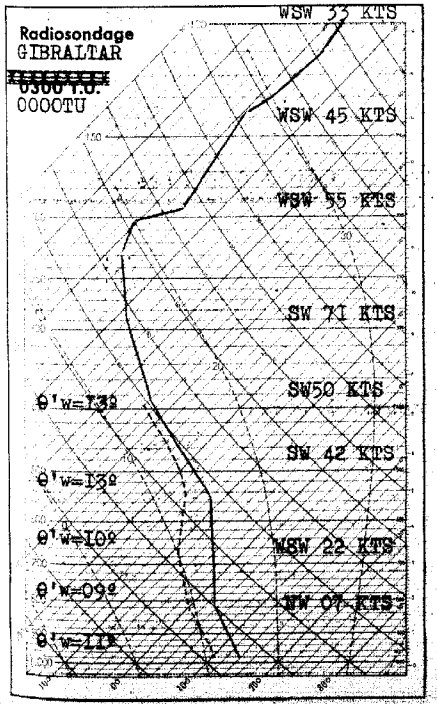

Analyse de la Situation à 0600 T.U.

Le Maroc demeure sous l'influence d'un flux polaire dont l'orientation varie du Nord dans les basses couches à l'Ouest en altitude.

La subsidence, toujours sensible, réduit très sensiblement l'instabilité au sein de la masse d'air advective, et les passages nuageux, très abondants le matin, ne donnent généralement pas de précipitations.

Vent de Nord faible à modéré.

La température demeure relativement basse.

LÉGENDE

- Front chaud en surface
- Front quasi-stationnaire
- Front froid en surface
- Occlusion
- Front intertropical
- A. — anticyclone
- D. — dépression

Les autres lignes sont les isobares au niveau de la mer, cotées en millibars.

MINISTÈRE DES TRAVAUX PUBLICS

SERVICE MÉTÉOROLOGIQUE

ANNÉE 1958 N° 147

BULLETIN QUOTIDIEN DE RENSEIGNEMENTS DU MAROC

PUBLIÉ SOUS LA RESPONSABILITÉ DU DIRECTEUR DU SERVICE-MÉTÉOROLOGIQUE

Situation générale à 0600 T.U. le 27 MAI 1958

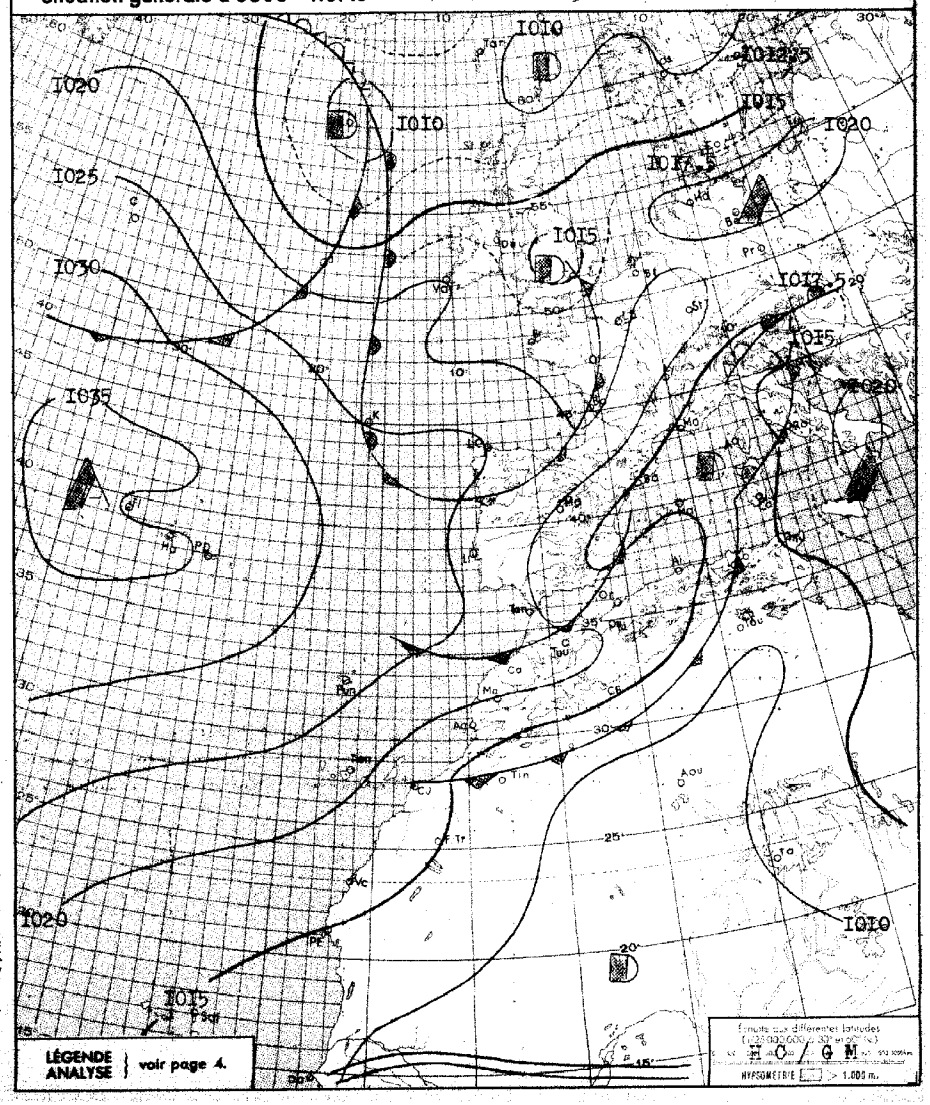

BULLETIN MÉTÉOROLOGIQUE DU MAROC DU 27 MAI 1958

STATIONS	ALTITUDE (m) (de la cuvette du baromètre)	OBSERVATIONS DE 1800 TU la veille: Pression barométrique à 0 degré C et au niveau de la mer en millibars et dixièmes de millibars	Température de l'air en degré C	VENT: Direction	VENT: Vitesse en nœuds	Caractère du temps (voir légende)	Température du point de rosée en degré C	Hauteur de pluie tombée dans les 24 h. (de 6 à 6 h.) en millimètres	Maximum relevé à 18 h. la veille en degré C	Minimum relevé à 6 h. du matin en degré C	OBSERVATIONS DE 0600 TU ce jour: Pression barométrique à 0 degré C et au niveau de la mer en millibars et dixièmes de millibars	Température de l'air en degré C	VENT: Direction	VENT: Vitesse en nœuds	Caractère du temps (voir légende)	Température du point de rosée en degré C
Tanger	86	I020.0	I8	WNW	I6	◐	07		I9	I3	I022.8	I4	NNW	I0	○	05
Oujda	460	I0I6.7	I8	NE	06	○	II		2I	08	I020.6	08	C		⊕	05
Kénitra (Port-Lyautey)	15	I0I9.9	I8	NNW	I2	○	08		20	II	I022.3	I2	C		⊕	09
Touahar	569	I0I5.0	20	WSW	25	◐	07		22	II	I022.3	II	WSW	28	○	07
Rabat	68	I020.3	I7	NW	I6	◐	07		I9	II	I023.3	I3	SE	04	◐	07
Fès	414	I0I7.9	I8	WSW	08	◐	08		22	I0	I023.6	I0	WSW	02	◐	06
Meknès	549	I0I8.7	I6	WNW	08	◐	05		I9	09	I023.8	09	C		⊕	07
Nouasseur	200	I020.3	I7	NE	I6	○	07		20	08	I023.4	I0	C		⊕	06
Casablanca	58	I020.8	I8	N	I2	◐	08		20	I4	I022.6	I4	SSE	06	◐	09
Ifrane (1)	1664		09	N	06	◐	05		II	0I		03	WNW	02	≡	03
Khouribga (1)	777		I6	N	I6	○	05		20	07		08	NNE	I0	○	04
Safi	45	I0I7.8	I9	NNE	20	○	09		22	II	I022.9	II	E	I0	○	08
Kasba-Tadla	504	I0I4.0	22	SW	04	◐	09		24	I3	I022.0	I3	ENE	04	◐	05
Midelt (1)	1520		I6	WSW	20	◐	08		20	I0		I0	WSW	I2	◐	05
Mogador	8	I0I9.0	I7	NNE	23	○	I2		I8	I5	I02I.4	I5	NE	I5	○	08
Marrakech	466	I0I7.0	22	ENE	06	◐	06		23	I2	I023.8	I2	NE	06	○	06
Agadir	19	I0I3.5	22	WNW	08	○	I2		24	I2	I0I7.3	I3	NE	02	○	09
Ouarzazate (1)	1136		29	WSW	I2	○	-02		33	I4		I4	WNW	08	○	-02
Tindouf	432	I008.3	29	WNW	I3	○	I5		32	I3	I0I2.9	I3	WNW	I2	◐	09
Fort-Trinquet	360	I0I2.4	29	N	08	◐	04		3I	I4	I0I6.9	I4	N	I2	○	09
Colomb-Bechar (1)	770									I6		I7	NNE	06	◐	03
Oran	180	I0I6.2	20	NW	08	○	II		22	I2	I0I7.8	I4	SW	06	◐	07
Porto	103	I020.8	I3	WNW	04	○	07		I5	05	I024.2	06	ESE	05	○	06
Cap St-Vincent	48	I022.I	I5	NW	I0	○	II		I7	I0	I024.6	I2	C		○	09
Lisbonne	70	I020.9	I5	NW	I6	○	06		I8	07	I023.6	II	NW	I0	○	08
Ponta Delgada	36	I032.7	I7	NNE	I2	○	09	0.2	I9	I3	I033.3	I4	NNE	I4	▽	I2
Angra	31	I034.4	I7	NNW	II	◐	09		I7	I5	I034.8	I5	NW	04	◐	09
Horta	61	I034.I	I7	NE	07	◐	09		I7	I3	I024.8	I4	N	03	◐	I0
Flores	40	I034.9	I6	ENE	03	◐	I2		I7		I035.3	I4	C		◐	I0
Funchal	110	I024.8	I7	NNE	I3	◐	08		I9	I4	I025.3	I5	N	II	◐	I0
Teneriffe	37							xx		I6	I022.2	I8	N	06	'	I2
Cap Juby	5															
Villa Cisneros	6										I0I7.5	I6	NNE	26	○	I4

(1) Pression réduite au niveau de la station.

Prévisions pour la journée du 28 MAI I958

Beau temps frais sur l'ensemble du Maroc.

On notera encore d'abondants passages nuageux, principalement matinaux, sur le Nord du pays, mais en général les éclaircies seront prépondérantes.

Vent de secteur Nord faible dans l'intérieur du pays, modéré sur les plaines littorales.

Température en légère baisse.

La mer sera peu agitée, la houle de Nord-Nord-Ouest faible I.50m au Nord du cap Blanc, modérée 2m à 2.50 mètres au Sud.

OBSERVATIONS DES PORTS A 1800 TU la veille

STATIONS	ETAT DE LA MER	ETAT DE LA HOULE: Direction	Hauteur en mètres	Période en sec.	Tendance de la hauteur des vagues depuis la dernière observation
Cap Spartel (1600)	Peu agit.	WNW	0.5		Stationnaire
Mehedya	Belle	W	I	8	Stationnaire
Casablanca					
Safi					
Mogador	Agitée	NW	2.5	4	Stationnaire
Agadir	Calme	WNW	0.25	I4	Stationnaire

OBSERVATIONS DES PORTS A 0900 TU ce jour

Cap Spartel	Peu agit.	NW	I		
Mehedya	Belle	W	I	8	
Casablanca	Belle	NW	I		Amélioration
Mazagan	Peu agit.	WNW	I.5	I0	Stationnaire
Safi					
Mogador	Agitée	NW	2	4	
Agadir	Calme	WNW	0.25	I4	

SONDAGES AÉROLOGIQUES à 0500 TU

De gauche à droite, sous les noms de chaque station : Altitude en m. ; direction d'où vient le vent ; vitesse en nœuds.

CASA 0000TU			OUJDA			RABAT-SALE			MEKNES			KHOURIBGA			MARRAKECH			AGADIR		
500	NNE	I4				500	ENE	08										500	ESE	02
I000	NNE	I7	I000	W	04	I000	NNE	08	I000	NNW	08	I000	NNE	25	I000	NNE	I4	I000	ENE	06
I500	NNE	I8	I500	ENE	06	I500	NNE	08	I500	NW	I2				I500	ENE	I2	I500	NNE	I4
																		2000	NNW	I7
																		2500	NNW	I9
																		3000	NW	2I
																		4000	NNW	23

LÉGENDE pour le caractère du temps :

- ○ Ciel clair.
- ◐ Ciel peu nuageux.
- ◐ Ciel nuageux.
- ● Ciel couvert.
- ≡ Brouillard.
- = Brume.
- ∞ Brume sèche.
- • Pluie.
- ' Bruine.
- * Neige.
- ▽ Averse de pluie.
- ▽ Averse de neige.
- ▽ Averse de grêle.
- TR Traces de pluie (moins de 0 mm. 1).
- Orage.
- < Eclairs.
- Tempête de sable.
- Poussières ou sable brassés par le vent.
- Tourbillon de poussières ou sable.
- Grains.
- C Vent calme.

Situation en altitude [redacted] à 0000 T.U. le 28 MAI 1958

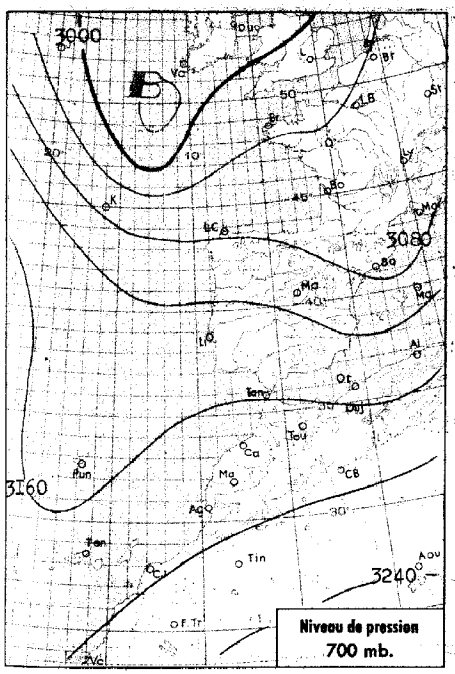

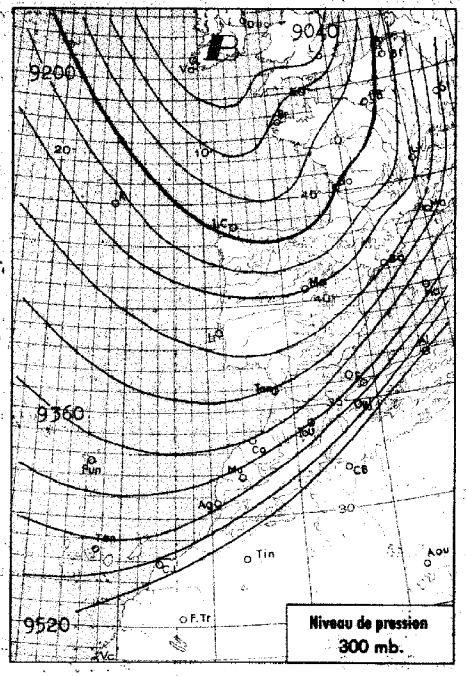

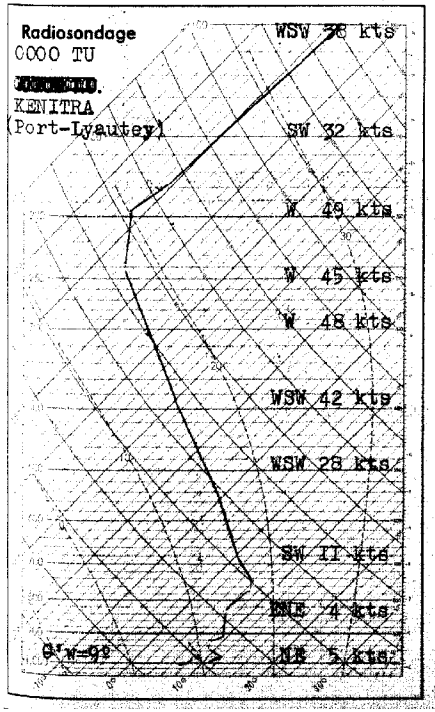

Analyse de la Situation à 0600 T.U.

Dépression au large immédiat de la Bretagne et dorsale relative sur la péninsule Ibérique, entraînant pour le Maroc un régime de Nord-Est.

Une nouvelle perturbation de Nord-Ouest, sur le point d'aborder Bretagne et Portugal, tend à détruire cette dorsale, pour intéresser ultérieurement le Nord du Maroc.

Après les abondants passages nuageux du 27 au matin, qui ont donné lieu à quelques ondées sur Casablanca, le ciel s'est rapidement dégagé sur l'ensemble du pays. Le vent est de Nord à Nord-Est modéré, avec quelques rafales côtières. La température demeure relativement basse.

LÉGENDE

- Front chaud en surface
- Front quasi-stationnaire
- Front froid en surface
- Occlusion
- Front intertropical
- A. — anticyclone
- D. — dépression

Les autres lignes sont les isobares au niveau de la mer, cotées en millibars.

MINISTÈRE DES TRAVAUX PUBLICS

SERVICE MÉTÉOROLOGIQUE

ANNÉE 1958 N° 148

BULLETIN QUOTIDIEN DE RENSEIGNEMENTS DU MAROC

PUBLIÉ SOUS LA RESPONSABILITÉ DU DIRECTEUR DU SERVICE MÉTÉOROLOGIQUE

Situation générale à 0600 T.U. le 28 MAI 1958

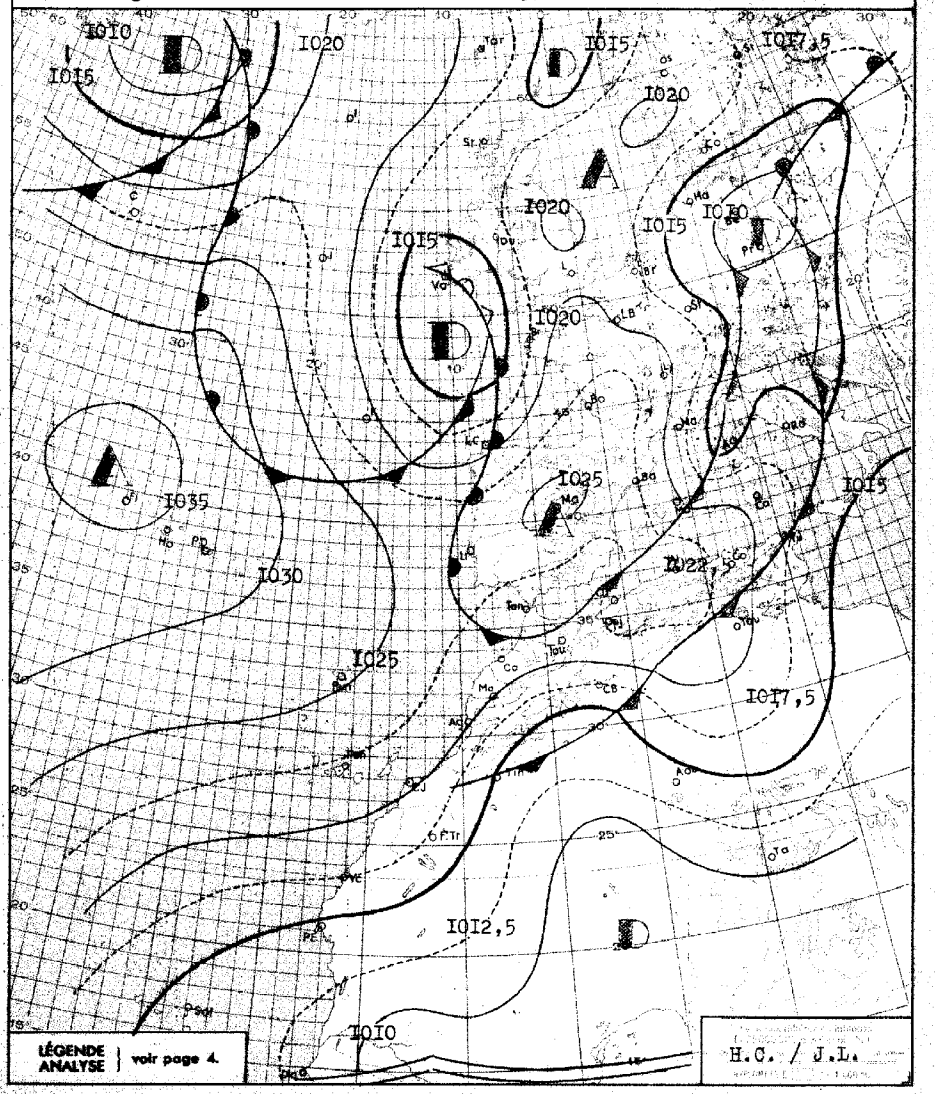

BULLETIN MÉTÉOROLOGIQUE DU MAROC DU 28 MAI 1958

OBSERVATIONS DE 1800 TU la veille / OBSERVATIONS DE 0600 TU ce jour

STATIONS	ALTITUDE (m) (de la cuvette du baromètre)	1800 TU: Pression barométrique à 0 degré C et au niveau de la mer en millibars et dixièmes de millibars	1800 TU: Température de l'air en degré C	1800 TU: VENT Direction	1800 TU: VENT Vitesse en nœuds	1800 TU: Caractère du temps (voir légende)	1800 TU: Température du point de rosée en degré C	Hauteur de pluie tombée dans les 24 h. (de 6 à 6 h.) en millimètres	Maximum relevé à 18 h. la veille en degré C	Minimum relevé à 6 h. du matin en degrés C	0600 TU: Pression barométrique à 0 degré C et au niveau de la mer en millibars et dixièmes de millibars	0600 TU: Température de l'air en degré C	0600 TU: VENT Direction	0600 TU: VENT Vitesse en nœuds	0600 TU: Caractère du temps (voir légende)	0600 TU: Température du point de rosée en degré C
Tanger	36	1023,4	18	WNW	10	○	06		19	09	1021,6	10	ENE	04	○	07
Oujda	460	1021,3		NNW	04	◐	09		20	03	1024,5	05	C		○	04
Kénitra (Port-Lyoutey)	15	1023,1	18	N	17	○	08		19	08	1020,5	08	C		○	07
Touahar	569	1020,0	20	WSW	20	◐	07		21	10	1021,4	10	E	25	○	01
Rabat	68	1022,0	17	NW	17	○	06		19	09	1021,0	09	ESE	04	○	07
Fès	414	1020,9	21	NW	02	◐	05		22	07	1022,3	07	SW	04	○	03
Meknès	549	1021,2	18	WNW	10	○	05		20	07	1022,5	07	C		○	03
Nouasseur	209	1022,8	17	NE	16	○	07		20	05	1022,3	06	C		○	04
Casablanca	58	1023,2	18	N	14	○	09	TR	20	12	1021,6	12	C		◐	08
Ifrane (1)	1664		08	N	06	◐	04		12	04		08	C		○	04
Khouribga (1)	777		18	NNE	12	○	04		20	06		07	NNE	10	◐	01
Safi	45	1020,8	19	NNE	22	○	08		23	09	1021,0	10	E	04	◐	08
Kasba-Tadla	504	1016,8	25	NNE	04	◐	03		25	11	1020,7	11	SW	04	○	05
Midelt (1)	1520		19	SSW	06	◐	01		21	06		06	C		○	01
Mogador	8	1019,1	17	NNE	29	○	12		19	13	1020,1	14	NNE	14	◐	08
Marrakech	466	1019,0	24	ENE	10	◐	02		24	10	1022,4	10	WSW	06	◐	05
Agadir	19	1014,7	23	WSW	04	○	11		26	13	1017,3	14	ENE	04	◍	10
Ouarzazate (1)	1136		29	SSE	08	◐	-01		30	15		17	ENE	10	◍	00
Tindouf	432									12	1014,2	12	WNW	10	○	07
Port-Trinquet	360	1013,3	28	N	12	○	02		29	13	1016,3	13	N	10	○	09
Colomb-Bechar (1)	770		28	N	12	◍	-03		29			17	NNW	16	○	
Oran	180	1020,5	21	WNW	06	◐	07		23	06	1022,6	07	C		○	01
Porto	103	1025,2	15	NW	11	◍	08		16	05	1024,5	06	ESE	06	◍	05
Cap St-Vincent	48	1024,6	15	NNW	08	○	13		17	12	1022,5	12	N	13	○	12
Lisbonne	70	1024,1	17	NNW	10		16		19	07	1023,7	10	C		◐	08
Ponta Delgada	36	1033,2	16	NNE	13	◍	13	TR	19	15	1031,6	15	N	10	◍	10
Angra	31	1034,8	17	NNW	09	◍	10		17	15	1033,3	16	NNW	08	◍	09
Horta	61	1034,5	17	NE	09	◐	10		17	15	1034,1	15	NNE	06	◍	09
Flores	40	1035,7	18	ESE	02	○	11		19	15	1035,3		C		◍	10
Funchal	119	1025,3	19	N	11	◍	13		20	13	1023,7	14	N	10	◍	10
Teneriffe	37	1021,6	21	N	30	◍	10	TR	22	16		21	NNW	16	∞	12
Cap Juby	5															
Villa Cisneros	6	1015,4	20	NNE	28	○	15									

(1) Pression réduite au niveau de la station.

SONDAGES AÉROLOGIQUES à 0500 TU

De gauche à droite, sous les noms de chaque station : Altitude en m. ; direction d'où vient le vent ; vitesse en nœuds.

CASA 0000 TU			OUJDA			RABAT			MEKNES			KHOURIBGA			MARRAKECH			AGADIR		
500	NNE	27				500	NNE	10										500	SE	14
1000	NE	17	1000	ENE	10	1000	NE	12				1000	NE	22	1000	ENE	04	1000	E	04
1500	ENE	12	1500	ENE	14	1500	ENE	10	1500	ESE	14	1500	WNW	08	1500	NNE	09	1500	ENE	06
2000	ENE	14	2000	ENE	06	2000	N	02	2000	C		2000	NW	06	2000	NE	11	2000	NNW	06
2500	N	06	2500	W	22	2500	C		2500	SW	12	2500	SSE	04	2500	NE	06	2500	NNW	08
3000	WSW	06	3000	WSW	16	3000	W	06				3000	WSW	08	3000	S	25	3000	WNW	01
4000	SW	16				4000	WSW	10										4000	WNW	14

Prévisions pour la journée du 29 MAI 1958

Le temps sera à nouveau faiblement perturbé sur la moitié Nord du Maroc qui subira d'abondants passages nuageux.

Le ciel demeurera clair à peu nuageux sur la moitié Sud du pays.

Vent de Nord-Ouest faible à modéré.

La température, en faible hausse le matin, s'abaissera à nouveau en fin de journée.

La mer sera peu agitée, la houle faible de Nord-Ouest 1 à 1,50 mètre.

OBSERVATIONS DES PORTS A 1800 TU la veille

STATIONS	ETAT DE LA MER	ETAT DE LA HOULE: Direction	Hauteur en mètres	Période en sec.	Tendance de la hauteur des vagues depuis la dernière observation
Cap Spartel (1600)	Peu agit.	WNW	1		Stationnaire
Mehedya	Agitée	W	1,5	10	Stationnaire
Casablanca	Peu agit.	NW	1		Stationnaire
Safi	Belle	WNW	0,5	12	Stationnaire
Mogador	Agitée	NW	2,5	04	Stationnaire
Agadir	Calme	WNW	0,5	14	Amél. légère

OBSERVATIONS DES PORTS A 0900 TU ce jour

Cap Spartel	Calme	WNW	0,5		
Mehedya	Belle	W	1	08	
Casablanca	Belle	NW	1		
Marazan	Belle	WNW	1,5	10	Stationnaire
Safi	Belle	WNW	0,5	12	
Mogador	Agitée	NW	2	04	
Agadir	Calme	WNW	0,5	14	

LÉGENDE pour le caractère du temps :

- ○ Ciel clair.
- ◐ Ciel peu nuageux.
- ◍ Ciel nuageux.
- ◉ Ciel couvert.
- ≡ Brouillard.
- = Brume.
- ∞ Brume sèche.
- • Pluie.
- ‚ Bruine.
- * Neige.
- Averse de pluie.
- Averse de neige.
- Averse de grêle.
- TR Traces de pluie (moins de 0 mm. 1).
- Orage.
- < Eclairs.
- Tempête de sable.
- Poussières ou sable brassés par le vent.
- Tourbillon de poussières ou sable.
- V Grains.
- C Vent calme.

Situation en altitude ~~à 0600 T.U. le~~ a 0000TU le 29 mai I958

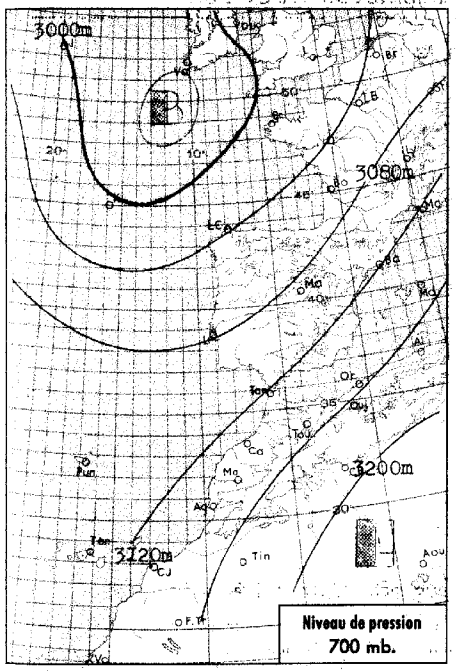

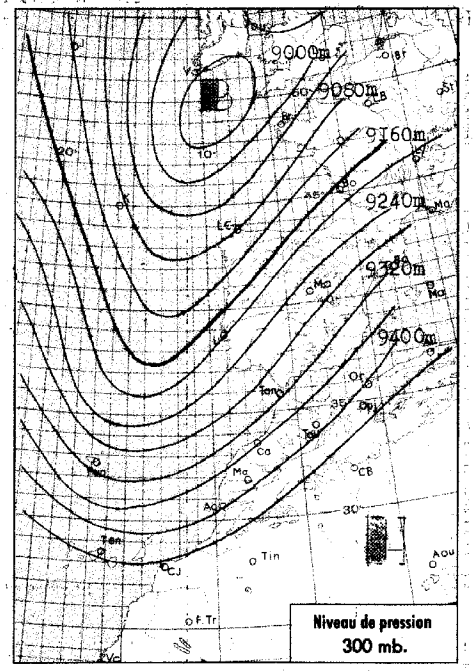

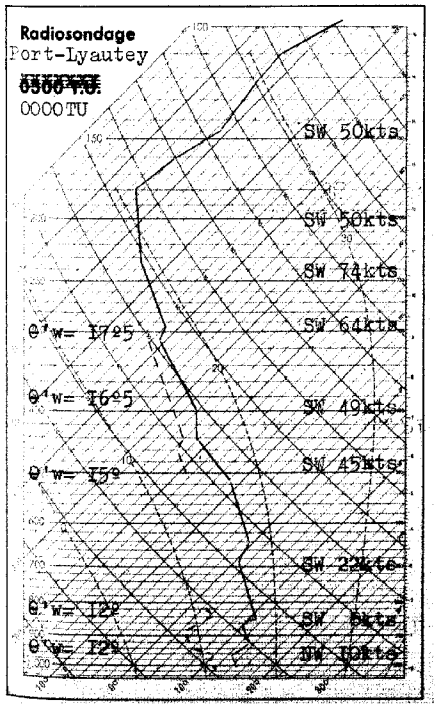

Analyse de la Situation à 0600 T.U.

Le Maroc demeure en bordure Sud-Ouest du faible courant perturbé qui s'écoule du Sud de l'Islande à la Méditerranée, via la Péninsule Ibérique.

Ciel variable au Maroc, avec passages de cirrus denses, d'altocumulus instables, et de stratocumulus, principalement au Nord du parallèle de Safi.

Vent de Nord-Ouest à Nord faible.

La température demeure assez nettement inférieure à la normale.

LEGENDE

Front chaud en surface — Front quasi-stationnaire
Front froid en surface — Occlusion
Front intertropical — A. — anticyclone — D. — dépression

Les autres lignes sont les isobares au niveau de la mer, cotées en millibars.

MINISTÈRE DES TRAVAUX PUBLICS

SERVICE MÉTÉOROLOGIQUE

ANNÉE 1958 — N° I49

BULLETIN QUOTIDIEN DE RENSEIGNEMENTS DU MAROC

PUBLIÉ SOUS LA RESPONSABILITÉ DU DIRECTEUR DU SERVICE MÉTÉOROLOGIQUE

Situation générale à 0600 T.U. le 29 mai I958

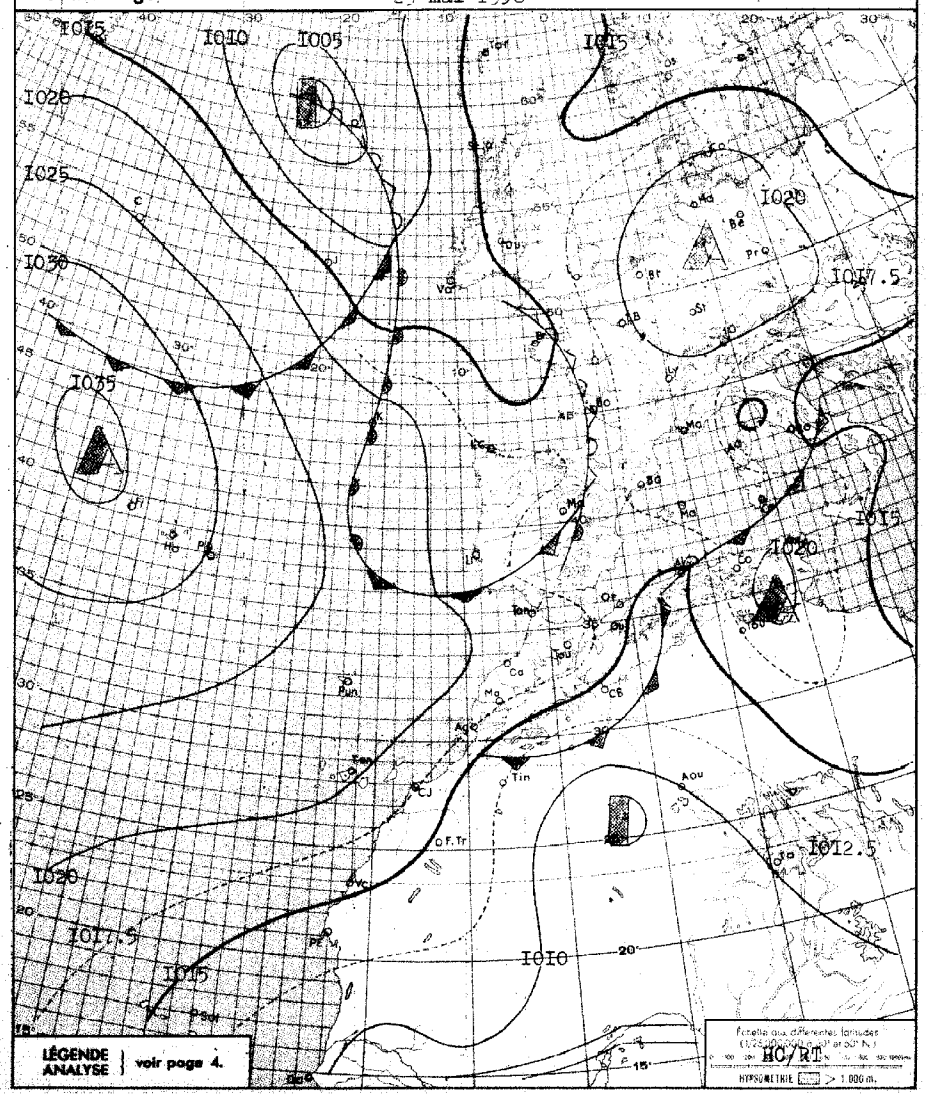

BULLETIN MÉTÉOROLOGIQUE DU MAROC DU 29 mai 1958

STATIONS	ALTITUDE (m) (de la cuvette du baromètre)	OBSERVATIONS DE 1800 TU la veille: Pression barométrique à 0 degré C et au niveau de la mer en millibars et dixièmes de millibars	Température de l'air en degré C	VENT: Direction	VENT: Vitesse en nœuds	Caractère du temps (voir légende)	Température du point de rosée en degré C	Hauteur de pluie tombée dans les 24 h. (de 6 à 6 h.) en millimètres	Maximum relevé à 18 h. la veille en degré C	Minimum relevé à 6 h. du matin en degré C	OBSERVATIONS DE 0600 TU ce jour: Pression barométrique à 0 degré C et au niveau de la mer en millibars et dixièmes de millibars	Température de l'air en degré C	VENT: Direction	VENT: Vitesse en nœuds	Caractère du temps (voir légende)	Température du point de rosée en degré C
Tanger	86	1017.4	21	ENE	12	◐	08		25	13	1017.2	15	ESE	06	○	11
Oujda	460			NNW	08	◐	05		24		1018.1	09	C		◐	06
Kénitra (Port-Lyautey)	15	1016.9	20	NW	14	◍	15		21	12	1017.5	12	C		○	11
Touahar	569	1013.4	25	ESE	19	◐			26	12	1017.8	12	C		◐	06
Rabat	68	1016.7	19	NW	12	◍	15		20	11	1018.3	12	SSW	04	○	11
Fès	414	1014.4	24	NW	06	◍	07		26	11	1018.4	11	WSW	02	◐	09
Meknès	549	1015.3	22	WNW	08	◐	16		24	10	1018.6	11	C		◍	09
Nouasseur	200	1018.3	19	NNE	12	○	12		21	10	1019.6	10	C		◐	10
Casablanca	58	1018.6	19	N	10	○	14		22	15	1018.8	15	NNW	06	◍	13
Ifrane (1)	1664		15	NE	12	○	06		19	06		09	WSW	06	◐	04
Khouribga (1)	777		19	N	14	○	08		23	08		09	NNE	10	○	08
Safi	45	1017.9	20	N	16	○	11		24	10	1019.5	10	NE	04	○	10
Kasba-Tadla	504	1013.6	27	W	08	○	05		27	12	1018.5	12	WSW	08	○	08
Midelt (1)	1520		21	NNW	14	○	04		25	08		10	C		○	03
Mogador	8	1017.5	18	NNE	20	○	16		19	15	1019.5	15	NE	19	○	14
Marrakech	466	1015.8	25	NNE	06	○	03		26	11	1020.3	12	ENE	04	○	09
Agadir	19	1014.7	22	SW	04	◐	12		23	15	1017.6	16	ENE	04	◍	13
Ouarzazate (1)	1136		29	S	10	○	-04		30	14		14	C		◍	-01
Tindouf	432	1008.6	33	W	06	○	-02		33	15	1012.4	15	WNW	12	◐	07
Fort-Trinquet	360	1012.6	30	N	06	◐	03		31	14	1015.0	14	N	10	○	09
Colomb-Bechar (1)	770									20		22	SSW	06	◐	-05
Oran	180	1017.0	22	N	12	◐	09		26	12	1014.8	13	SW	02	◍	11
Porto	103	1019.9	13	SSW	10	◍	12	3	16		1018.7	09	ESE	02	◍	09
Cap St-Vincent	48	1019.7	15	N	10	◍	13		17	12	1018.1	14	C		○	14
Lisbonne	70	1019.5	17	NW	10	○	09		20	11	1018.1	12	NNW	04	○	11
Ponta Delgada	36	1031.1	19	N	08	◐	12	TR	20							
Angra	31	1032.8	18	NW	14	◐	12		19	16	1031.9	16	NNW	10	◐	14
Horta	61	1033.1	18	NE	12	○	12		19							
Flores	40	1034.8	18	NW	08	○	13		18	15	1034.8	15	C		○	13
Funchal	110	1023.2	19	NNW	10	◐	13		20	15	1022.0	15	N	09	◐	13
Teneriffe	37	1019.7	19	N	20	◐	12		22	17	1019.1	18	NNW	08	◐	09
Cap Juby	5															
Villa Cisneros	6	1018.6	20	NNE	26	◐	13			14	1016.6	16	NNE	26	○	13

(1) Pression réduite au niveau de la station.

SONDAGES AÉROLOGIQUES à 0500 TU

De gauche à droite, sous les noms de chaque station : Altitude en m. ; direction d'où vient le vent ; vitesse en nœuds.

CASA 0000TU			RABAT-SALE			MARRAKECH			OUJDA			KOURIBGA			AGADIR			MEKNES		
500	NNE	16	500	NNW	08	1000														
1000	NNE	15	1000	NW	08	1000	C		1000	NNE	04	1000	NE	06						
1500	ESE	04	1500	WNW	08	1500	NE	04	1500	NNE	26	1500	SW	04	Nuages bas			Nuages bas		
2000	NE	02	2000	WNW	08	2000	ENE	04	2000	SSW	14	2000	C							
2500	WSW	05	2500	WNW	12	2500	N	04	2500	SW	12	2500	WSW	06						
3000	WSW	11	3000	WNW	23	3000	SW	04												
4000	SW	40																		
5500	SW	42																		

Prévisions pour la journée du 30 mai 1958

Temps faiblement instable sur la moitié Nord du Maroc, où d'abondants passages nuageux alterneront avec de larges éclaircies.

Le ciel demeurera clair à peu nuageux sur la moitié Sud du pays.

Vent de Nord-Ouest à Nord faible à modéré.

Température en faible baisse.

La mer sera peu agitée, la houle faible de Nord-Nord-Ouest 1 mètre.

OBSERVATIONS DES PORTS A 1800 TU la veille

STATIONS	ETAT DE LA MER	ETAT DE LA HOULE: Direction	Hauteur en mètres	Période en sec.	Tendance de la hauteur des vagues depuis la dernière observation
Cap Spartel (1600)	Peu agit.	WNW	0.50		
Mehedya	Belle	W	1	08	Stationnaire
Casablanca	Belle	NW	1		Stationnaire
Safi	Belle	WNW	0.50	12	Stationnaire
Mogador	Agitée	NW	2.50	04	Stationnaire
Agadir	Calme	WNW	0.50	14	Stationnaire

OBSERVATIONS DES PORTS A 0900 TU ce jour

Cap Spartel	Calme	W	1		
Mehedya	Belle	W	1	08	
Casablanca	Belle	NW	1		
Mazagan	Peu agit.	WNW	1.50	10	Stationnaire
Safi	Belle	WNW	0.50	12	
Mogador	Peu agit.	NW	1.50	04	
Agadir	Calme	WNW	0.50	14	

LÉGENDE pour le caractère du temps :

- ○ Ciel clair.
- ◐ Ciel peu nuageux.
- ◍ Ciel nuageux.
- ● Ciel couvert.
- ≡ Brouillard.
- = Brume.
- ∞ Brume sèche.
- • Pluie.
- ‚ Bruine.
- ✱ Neige.
- ▽ Averse de pluie.
- ▽ Averse de neige.
- ▽ Averse de grêle.
- TR Traces de pluie (moins de 0 mm. 1).
- ⊓ Orage.
- < Eclairs.
- ⊖ Tempête de sable.
- ⊖ Poussières ou sable brassés par le vent.
- ⊖ Tourbillon de poussières ou sable.
- V Grains.
- C Vent calme.

Situation en altitude [redacted] à 0000TU le 30 MAI I958

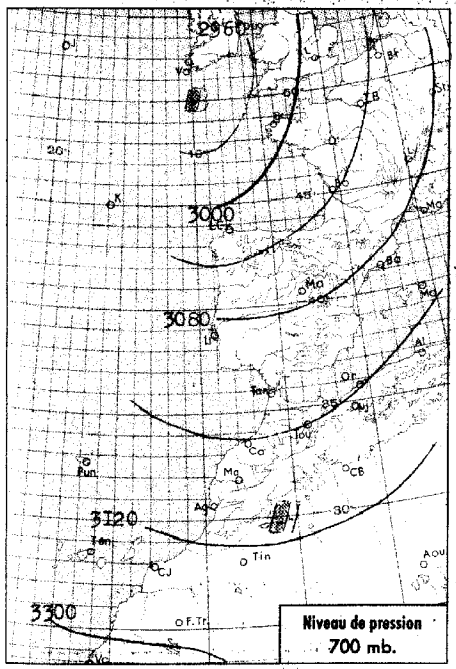

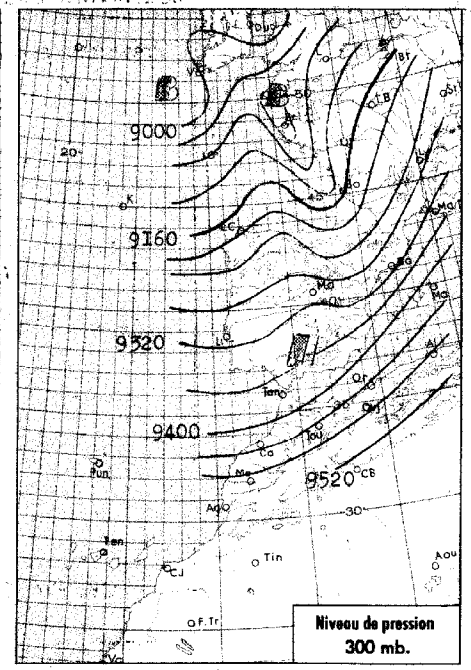

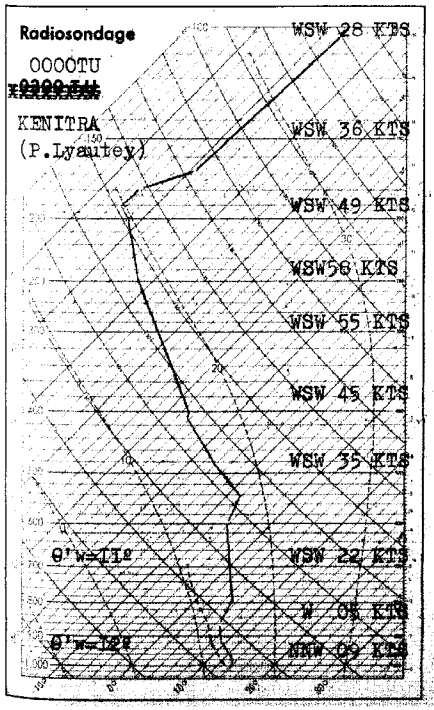

Analyse de la Situation à 0600 T.U.

Persistance du courant perturbé dirigé du Sud de l'Islande à la Méditerranée occidentale.

Tandis que le Nord du Maroc subit quelques passages nuageux en liaison avec la partie méridionale, très atténuée, d'un front froid, une nouvelle perturbation est sur le point d'aborder l'Irlande et le Portugal.

Le ciel demeure clair à peu nuageux sur la moitié Sud du Maroc.

Le vent est de Nord-Ouest à Nord faible à modéré. Température à peu près stationnaire.

LÉGENDE

- Front chaud en surface
- Front quasi-stationnaire
- Front froid en surface
- Occlusion
- Front intertropical
- A. — anticyclone
- D. — dépression

Les autres lignes sont les isobares au niveau de la mer, cotées en millibars.

MINISTÈRE DES TRAVAUX PUBLICS

SERVICE MÉTÉOROLOGIQUE

ANNÉE 1958 N° I50

BULLETIN QUOTIDIEN DE RENSEIGNEMENTS DU MAROC

PUBLIÉ SOUS LA RESPONSABILITÉ DU DIRECTEUR DU SERVICE MÉTÉOROLOGIQUE

Situation générale à 0600 T.U. le 30 MAI I958

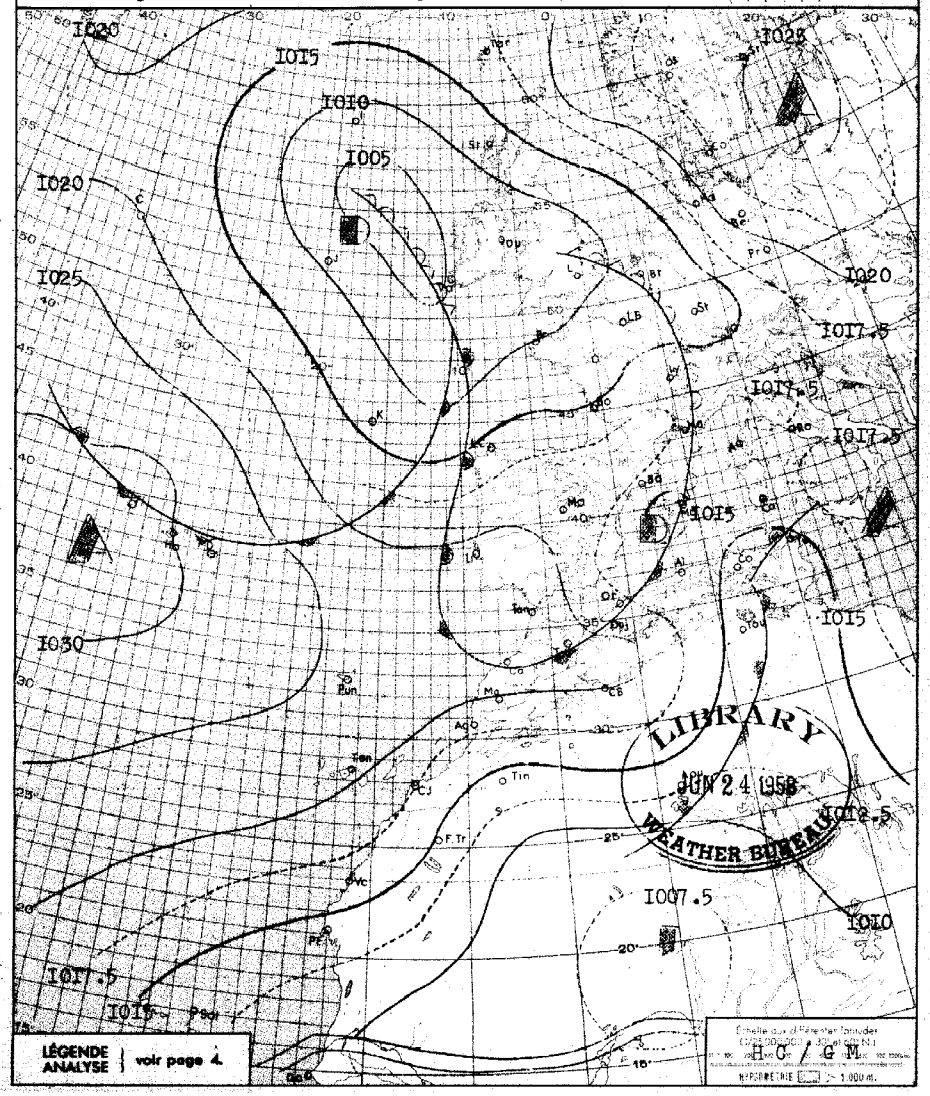

BULLETIN MÉTÉOROLOGIQUE DU MAROC DU 30 MAI 1958

STATIONS	ALTITUDE (m) (de la cuvette du baromètre)	OBSERVATIONS DE 1800 TU la veille: Pression barométrique à 0 degré C et au niveau de la mer en millibars et dixièmes de millibars	Température de l'air en degré C	VENT: Direction	VENT: Vitesse en nœuds	Caractère du temps (voir légende)	Température du point de rosée en degré C	Hauteur de pluie tombée dans les 24 h. (de 6 à 6 h.) en millimètres	Maximum relevé à 18 h. la veille en degré C	Minimum relevé à 6 h. du matin en degrés C	OBSERVATIONS DE 0600 TU ce jour: Pression barométrique à 0 degré C et au niveau de la mer en millibars et dixièmes de millibars	Température de l'air en degré C	VENT: Direction	VENT: Vitesse en nœuds	Caractère du temps (voir légende)	Température du point de rosée en degré C
Tanger	86	1018.8	19	WNW	12	○	12		21	12	1020.9	12	S	08	○	11
Oujda	460	1015.9	17	NW	04	◐	10		23	08	1019.5	10	C		○	06
Kénitra (Port-Lyautey)	15	1018.9	20	WNW	12	○	12		21	12	1020.7	12	C		○	11
Touahar	569	1016.3	20	WSW	30	◐	09		23	10	1021.3	10	WSW	13	◐	08
Rabat	68	1019.5	19	NW	14	○	12		20	13	1021.3	13	NE	02	○	11
Fès	414	1018.0	20	NNW	10	◐	09		23	09	1022.5	10	WSW	02	○	08
Meknès	549	1018.1	18	WNW	10	○	08		22	09	1021.8	09	S	04	○	08
Nouasseur	200	1020.3	18	N	10	○	13		21	14	1021.5	15	NE	10	◐	12
Casablanca	58	1020.0	20	NW	10	○	14		21	16	1021.2	16	NNE	08	◐	11
Ifrane (1)	1664		12	NW	06	◐	03		14	02		06	C		○	03
Khouribga (1)	777		18	NNW	12	○	05		22	08		09	NNE	10	○	08
Safi	45	1019.4	20	NNW	14	○	11		22	13	1020.5	14	E	08	○	12
Kasba-Tadla	504	1015.0	25	W	06	○	04		27	11	1021.1	11	ESE	02	○	05
Midelt (1)	1520		16	WSW	20	○	02		22	07		07	C		○	05
Mogador	8	1019.0	18	NNE	14	○	15		19	15	1020.1	15	NE	15	○	14
Marrakech	466	1016.8	24	NNW	04	○	05		25	11	1021.8	12	NE	04	○	10
Agadir	19	1013.6	21	WNW	19	○	12		23	13	1017.6	13	NE	02	○	10
Ouarzazate (1)	1136		26	NW	21	○	-01		32	12		12	C		○	-02
Tindouf	432	1008.4	31	WNW	12	○	01		32	14	1013.2	14	WNW	12	◐	07
Fort-Trinquet	360	1012.2	29	N	11	○	-03		30	14	1016.6	14	N	12	○	09
Colomb-Bechar (1)	770		33	S	31	$	xx		35							
Oran	180	1015.0	20	NW	08	◐	16		23	13	1017.6	14	C		○	12
Porto	103	1019.5	15	NW	09	○	10		16		1019.3	09	SE	04	◐	09
Cap St-Vincent	48	1019.7	16	NNW	14	○	11		18	13	1021.3	13	N	02	○	11
Lisbonne	70	1018.8	17	NNW	18	○	08		20	09	1020.3	11	WNW	04	○	09
Ponta Delgada	36									16	1029.0	17	NW	12	◐	15
Angra	31	1031.3	18	NW	13	◐	14	0.4	20	16	1029.5	16	NW	13	◐	14
Horta	61	1031.7	20	WSW	02	○	14		20	15	1030.5	16	NE	03	○	13
Flores	40									16	1031.4	17	NW	08	◐	14
Funchal	110	1022.1	20	N	10	○	14	0.1	20	16	1020.3	16	NNE	09	◐	11
Teneriffe	37	1020.9	21	NNE	08	◐	10			17	1021.4	18	N	08	∞	11
Cap Juby	5															
Villa Cisneros	6	1016.2	18	NNE	28	◐	15			15	1016.9	16	NNE	26	○	12

(1) Pression réduite au niveau de la station.

Prévisions pour la journée du 31 MAI 1958

Persistance d'un temps frais sur l'ensemble du Maroc.

Le ciel sera généralement nuageux sur la moitié Nord du pays. Il demeurera clair à peu nuageux sur la moitié Sud.

Vent de Nord-Ouest à Nord faible a modéré.

Température sans changement.

La mer sera peu agitée, la houle faible de Nord-Ouest 1m à 1.50 mètre.

OBSERVATIONS DES PORTS A 1800 TU la veille

STATIONS	ETAT DE LA MER	ETAT DE LA HOULE: Direction	Hauteur en mètres	Période en sec.	Tendance de la hauteur des vagues depuis la dernière observation
Cap Spartel (1600)	Peu agit.	WNW	1		Stationnaire
Mehedya	Belle	W	1	8	Stationnaire
Casablanca	Belle	NW	1		Stationnaire
Safi					
Mogador	Agitée	NW	1.5	4	Stationnaire
Agadir	Belle	WNW	1	14	Amélio. légère

OBSERVATIONS DES PORTS A 0900 TU ce jour

Cap Spartel	Peu agit.	WNW	0.5		
Mehedya	Belle	W	1	8	
Casablanca	Belle	NW	0.5		
Mazagan	Peu agit.	WNW	1.5	6	Stationnaire
Safi					
Mogador	Peu agit.	NW	1.5	4	
Agadir	Calme	WNW	0.5	14	

SONDAGES AÉROLOGIQUES à 0500 TU

De gauche à droite, sous les noms de chaque station : Altitude en m. ; direction d'où vient le vent ; vitesse en nœuds.

CASA 0000TU	OUJDA			RABAT-SALE			MEKNES			KHOURIBGA			MARRAKECH			AGADIR		
				500	N	14										500	SE	10
Plafond bas	1000	W	06	1000	NNW	10	1000	ESE	02	1000	NNE	12	1000	NE	10	1000	C	
	1500	WNW	06	1500	NW	04	1500	N	06	1500	WSW	03	1500	NE	12	1500	NNW	02
	2000	WNW	10	2000	NW	04	2000	N	04				2000	E	12	2000	NNW	12
	2500	WNW	14	2500	SW	10	2500	NNW	02				2500	NNE	08	2500	NW	17
	3000	WSW	14	3000	WSW	10	3000	NNE	06				3000	SSE	08	3000	WNW	21
				4000	W	14	4000	NNE	12							4000	WSW	23

LÉGENDE pour le caractère du temps :

- ○ Ciel clair.
- ◐ Ciel peu nuageux.
- ◑ Ciel nuageux.
- ● Ciel couvert.
- ≡ Brouillard.
- = Brume.
- ∞ Brume sèche.
- · Pluie.
- ' Bruine.
- * Neige.
- ▽ Averse de pluie.
- ▽ Averse de neige.
- ▽ Averse de grêle.
- TR Traces de pluie (moins de 0 mm. 1).
- ⚡ Orage.
- < Eclairs.
- Tempête de sable.
- Poussières ou sable brassés par le vent.
- Tourbillon de poussières ou sable.
- V Grains.
- C Vent calme.

Situation en altitude à [redacted] à 0000 T.U. le 3I MAI I958

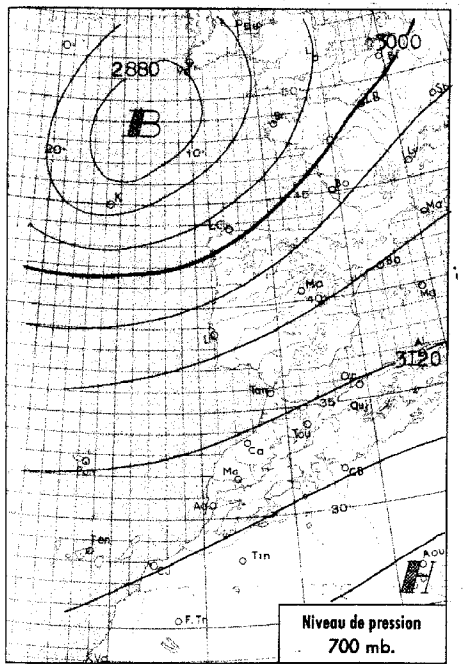

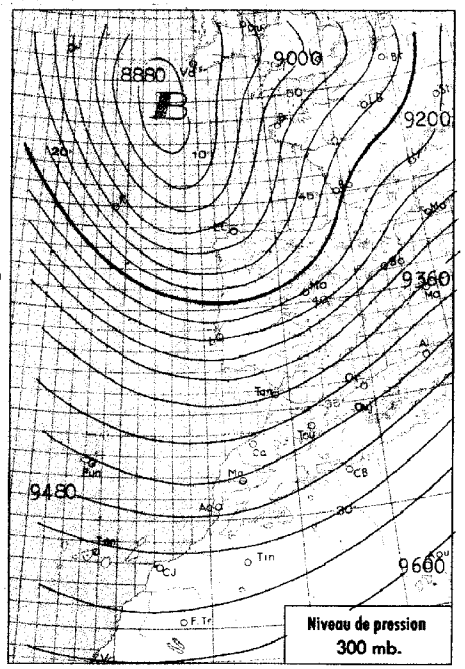

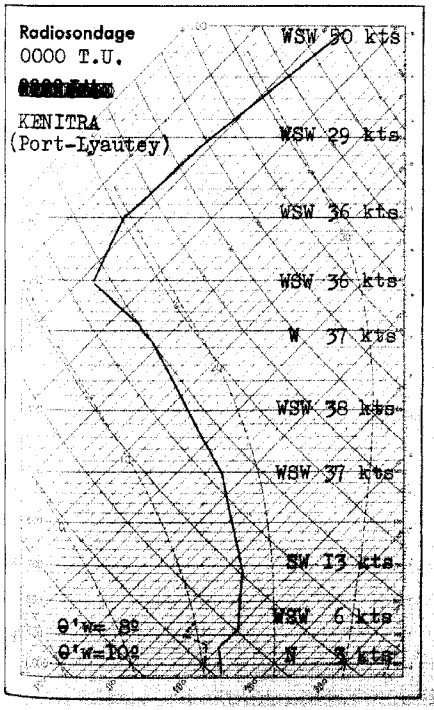

Analyse de la Situation à 0600 T.U.

La dépression située hier sur la côte Ouest de l'Irlande s'est décalée vers le Sud en se creusant sensiblement. La perturbation qui lui est liée a faiblement progressé vers l'Est, aggravant le temps sur l'ensemble du Portugal.

Au Maroc, le ciel est peu nuageux à nuageux par cirrus et bancs d'altocumulus.

Le vent est variable faible, Nord-Ouest dominant, la température sans changement.

LÉGENDE

- Front chaud en surface
- Front quasi-stationnaire
- Front froid en surface
- Occlusion
- Front intertropical
- A. — anticyclone
- D. — dépression

Les autres lignes sont les isobares au niveau de la mer, cotées en millibars.

MINISTÈRE DES TRAVAUX PUBLICS

SERVICE MÉTÉOROLOGIQUE

ANNÉE 1957 [redacted] 8 N° I5I

BULLETIN QUOTIDIEN DE RENSEIGNEMENTS DU MAROC

PUBLIÉ SOUS LA RESPONSABILITÉ DU DIRECTEUR DU SERVICE MÉTÉOROLOGIQUE

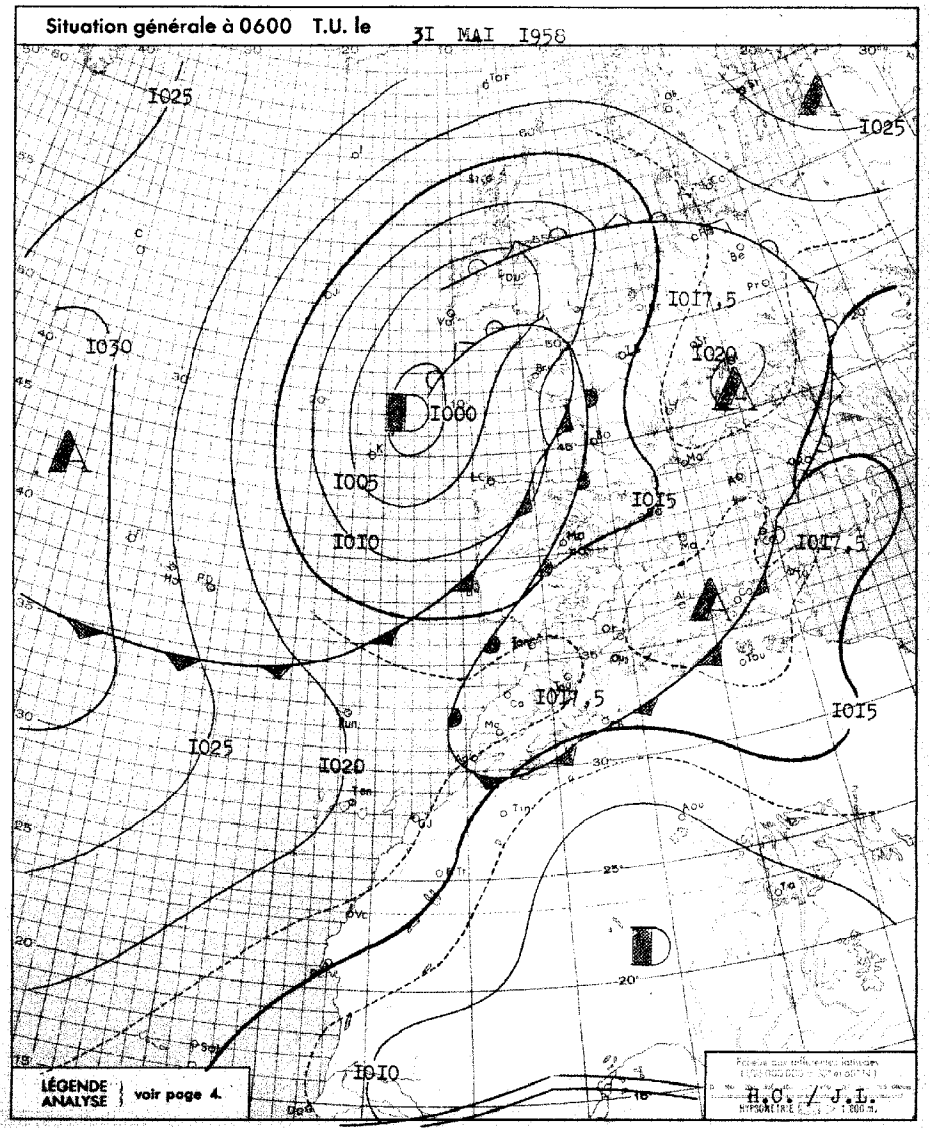

BULLETIN MÉTÉOROLOGIQUE DU MAROC DU 3I MAI I958

STATIONS	ALTITUDE (m) (de la cuvette du baromètre)	OBSERVATIONS DE 1800 TU la veille: Pression barométrique à 0 degré C et au niveau de la mer en millibars et dixièmes de millibars	Température de l'air en degré C	VENT: Direction	VENT: Vitesse en nœuds	Caractère du temps (voir légende)	Température du point de rosée en degré C	Hauteur de pluie tombée dans les 24 h. (de 6 à 6 h.) en millimètres	Maximum relevé à 18 h. la veille en degré C	Minimum relevé à 6 h. du matin en degrés C	OBSERVATIONS DE 0600 TU ce jour: Pression barométrique à 0 degré C et au niveau de la mer en millibars et dixièmes de millibars	Température de l'air en degré C	VENT: Direction	VENT: Vitesse en nœuds	Caractère du temps (voir légende)	Température du point de rosée en degré C
Tanger	86	I0I[illegible],6	I8	WNW	I2	○	07		20	08	I0I7,8	09	ENE	04	○	07
Oujda	460	I0I7,5	20	WSW	04	◐	04		24	08	I0I8,5	09	C		○	0I
Kénitra (Port-Lyoutey)	15	I0I8,9	I9	WNW	I0	○	I2		2I	09	I0I7,6	09	C		○	08
Touahar	569	I0I5,5	23	WSW	I9	○	09		26	II	I0I8,I	II	C		◐	II
Rabat	68	I0I9,4	I8	NW	I2	○	I0		20	I0	I0I7,9	II	SE	02	○	09
Fès	414	I0I6,2	24	WNW	06	○	08		24	08	I0I9,I	08	C		○	05
Meknès	549	I0I7,0	2I	NNW	08	○	08		22	08	I0I8,7	08	C		○	08
Nouasseur	200	I0I9,7	I7	NE	I2	○	I0		2I	08	I0I8,6	I0	C		○	09
Casablanca	58	I020,0	I8	NNW	I0	○	I0		20	I3	I0I8,I	I3	C		◐	I0
Ifrane (1)	1664		I4	N	06	○	07		I6	04		06	C		○	02
Khouribga (1)	777		20	N	I2	○	06		22	07		08	NNE	06	○	07
Safi	45	I0I8,7	20	NNE	I8	○	09		23	I0	I0I8,I	I0	ENE	04	○	08
Kasba-Tadla	504	I0I3,8	27	WNW	04	○	03		27	I2	I0I7,I	I2	WSW	02	◐	08
Midelt (1)	1520		2I	WSW	08	○	04		22	08		08	C		◐	02
Mogador	8	I0I8,2	I7	NNE	20	○	I3		I9	I3	I0I7,5	I4	NE	I2	○	II
Marrakech	466	I0I5,8	25	ENE	02	○	08		26	I2	I0I8,6	I2	C		◐	08
Agadir	19	I0I4,7	23	S	04	○	II		24	I5	I0I6,2	I6	ENE	02	◐	II
Ouarzazate (1)	1136		29	C		○	0I		29	I4		I4	C		◐	-0I
Tindouf	432	I008,8	3I	WNW	I0	○	05		33	I5	I0I2,4	I5	WNW	I0	○	09
Fort-Trinquet	360	I0I3,I	28	NNE	I0	◐	05		30	I3	I0I5,3	I3	N	I0	○	09
Colomb-Bechar (1)	770															
Oran	180	I0I6,2	23	WSW	04	◐	II		26	09	I0I7,0	I0	C		○	06
Porto	103	I0I6,2	I5	SSW	I0	●	I4	2	I6	II	I0I2,9	I3	S	09	●	I2
Cap St-Vincent	48	I0I9,4	I7	W	08	○	I4		I8	I3	I0I5,9	I5	C		●	I5
Lisbonne	70	I0I7,8	I7	WSW	I4	◐	I3	2	20	I0	I0I4,0	I3	WSW	08	,	I3
Ponta Delgada	36	I026,7	20	NW	I8	●	I5									
Angra	31	I027,4	I9	NW	I7	◐	I4	xx	I9							
Horta	61	I028,5	20	NNW	07	○	I3		22							
Flores	40	I029,4	20	NW	I3	◐	I6		20							
Funchal	110	I022,0	I8	NNW	I0	◐	I3		2I	I4	I0I9,4	I4	C		○	I2
Tenerife	37	I020,3	20	NNW	I6	○										
Cap Juby	5															
Villa Cisneros	6	I0I6,6	2I	NNE	28	○	I6		23	I5	I0I7,I	I6	N	24	○	I2

(1) Pression réduite au niveau de la station.

SONDAGES AÉROLOGIQUES à 0500 TU

De gauche à droite, sous les noms de chaque station : Altitude en m. ; direction d'où vient le vent ; vitesse en nœuds.

CASA 0000 TU			OUJDA			RABAT			MEKNES			MARRAKECH			AGADIR		
500	NE	II				500	ENE	06							500	SSE	I2
I000	N	I0	I000	E	I0	I000	NNE	08	I000	E	08	I000	NNE	0I	I000	SE	08
I500	WSW	05	I500	ESE	08	I500	NE	06	I500	E	08	I500	NNE	II	I500	WNW	04
2000	SW	02	2000	ESE	04	2000	ESE	08	2000	SSW	I4	2000	NE	I0	2000	NW	08
2500	WNW	08	2500	SSE	06				2500	SSW	I6	2500	ESE	I0	2500	C	
3000	SW	08	3000	SSW	I4				3000	SW	27	3000	SSE	09	3000	SSE	04
4000	W	I3	4000	SSW	I2										4000	WSW	08
5500	WSW	07															

Prévisions pour la journée du I JUIN I958

Temps faiblement perturbé sur la moitié Nord du Maroc où le ciel sera nuageux à très nuageux. On notera quelques faibles précipitations, principalement sur Tanger, le Rif et le Moyen-Atlas.

Le temps demeurera relativement beau sur la moitié Sud du pays, où le ciel sera peu nuageux à nuageux.

Vent de Nord-Ouest à Ouest faible à modéré.

Température matinale en faible hausse, diurne stationnaire.

La mer sera peu agitée, la houle de Nord-Ouest faible I à I,50 mètre.

OBSERVATIONS DES PORTS A 1800 TU la veille

STATIONS	ETAT DE LA MER	ETAT DE LA HOULE: Direction	Hauteur en mètres	Période en sec.	Tendance de la hauteur des vagues depuis la dernière observation
Cap Spartel (1600)	Peu agit.	WNW	0,5		Stationnaire
Mehedya	Belle	W	I	08	Stationnaire
Casablanca	Belle	NW	0,5		Stationnaire
Safi	Peu agit.	WNW	0,5	I2	Stationnaire
Mogador	Agitée	NW	2	04	Stationnaire
Agadir	Calme	WNW	0,5	I4	Stationnaire

OBSERVATIONS DES PORTS A 0900 TU ce jour

Cap Spartel	Calme	WNW	0,5		
Mehedya	Belle	W	I	08	
Casablanca	Belle	NW	0,5		
Mazagan	Peu agit.	WNW	I,5	I0	Stationnaire
Safi	Belle	WNW	0,5	I2	
Mogador	Peu agit.	NW	I,5	04	
Agadir	Calme	WNW	0,5	I4	

LÉGENDE pour le caractère du temps :

○ Ciel clair.
◐ Ciel peu nuageux.
◑ Ciel nuageux.
● Ciel couvert.
≡ Brouillard.
= Brume.
∞ Brume sèche.
· Pluie.
, Bruine.
* Neige.
Averse de pluie.
Averse de neige.
Averse de grêle.
TR Traces de pluie (moins de 0 mm. 1).
Orage.
< Eclairs.
Tempête de sable.
Poussières ou sable brassés par le vent.
Tourbillon de poussières ou sable.
Grains.
C Vent calme.

Situation en altitude [redacted] a 0000TU le Ier juin I958

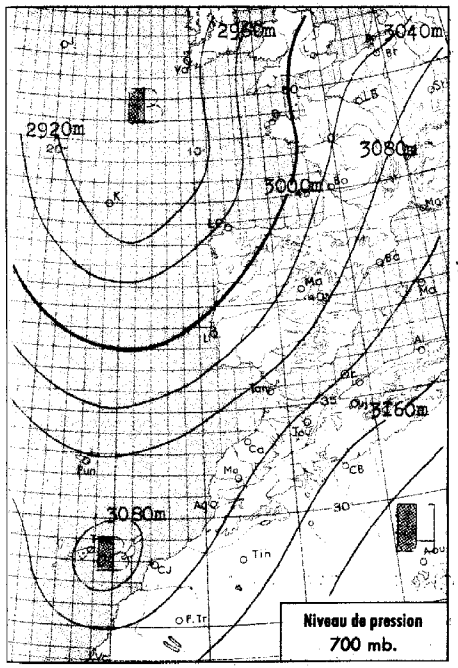

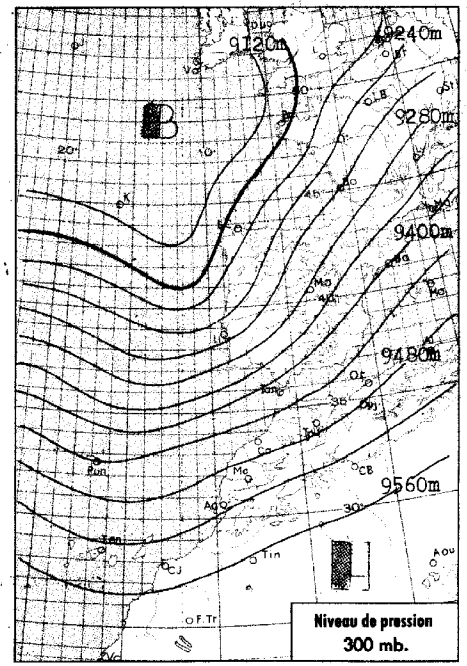

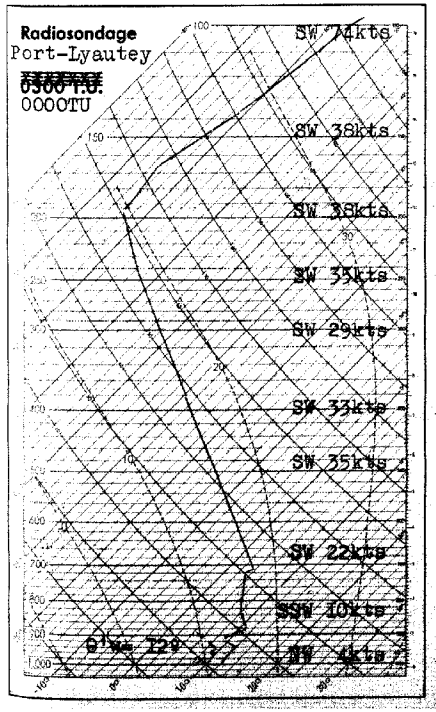

Analyse de la Situation à 0600 T.U.

La dépression atlantique s'est légèrement décalée vers le Sud-Ouest, et la perturbation, assez peu active, qui lui est liée ne s'est que faiblement déplacée vers l'Est, intéressant faiblement le Nord du Maroc par sa bordure méridionale.

Le ciel est très nuageux sur le littoral Nord-Ouest. Il est clair à peu nuageux dans tout l'intérieur du pays.

Vent de secteur Ouest faible.

Température sans changement.

LÉGENDE

- Front chaud en surface
- Front quasi-stationnaire
- Front froid en surface
- Occlusion
- Front intertropical
- A. — anticyclone
- D. — dépression

Les autres lignes sont les isobares au niveau de la mer, cotées en millibars.

MINISTÈRE DES TRAVAUX PUBLICS

Morocco. SERVICE MÉTÉOROLOGIQUE.

ANNÉE 1957 8 N° I52

BULLETIN QUOTIDIEN DE RENSEIGNEMENTS DU MAROC

PUBLIÉ SOUS LA RESPONSABILITÉ DU DIRECTEUR DU SERVICE MÉTÉOROLOGIQUE

Situation générale à 0600 T.U. le Ier juin I958

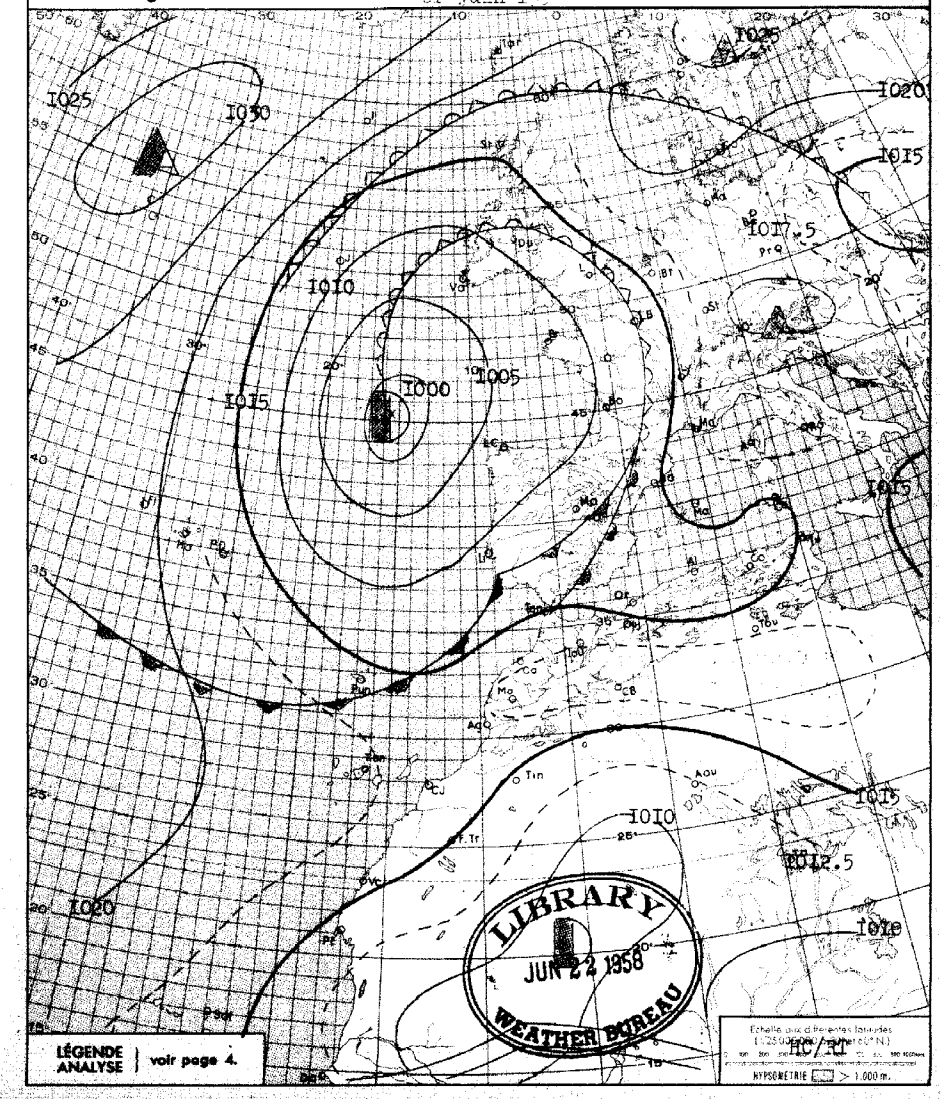

BULLETIN MÉTÉOROLOGIQUE DU MAROC DU Ier juin 1958

Prévisions pour la journée du 2 juin 1958

Temps faiblement instable au Nord-Ouest d'une ligne Mogador-Oujda, où un ciel nuageux à très nuageux alternera avec de belles éclaircies. On notera quelques rares ondées le matin sur la côte et l'après-midi sur le haut relief.

Le ciel demeurera clair à peu nuageux sur le reste du pays.

Vent de secteur Ouest faible à modéré.

Température sans changement.

La mer sera peu agitée, la houle de Nord-Ouest modérée 2 mètres.

OBSERVATIONS DE 1800 TU la veille / OBSERVATIONS DE 0600 TU ce jour

STATIONS	ALTITUDE (m) (de la cuvette du baromètre)	1800 TU: Pression barométrique à 0 degré C et au niveau de la mer en millibars et dixièmes de millibars	1800 TU: Température de l'air en degré C	1800 TU: VENT Direction	1800 TU: VENT Vitesse en nœuds	1800 TU: Caractère du temps (voir légende)	1800 TU: Température du point de rosée en degré C	Hauteur de pluie tombée dans les 24 h. (de 6 à 6 h.) en millimètres	Maximum relevé à 18 h. la veille en degré C	Minimum relevé à 6 h. du matin en degrés C	0600 TU: Pression barométrique à 0 degré C et au niveau de la mer en millibars et dixièmes de millibars	0600 TU: Température de l'air en degré C	0600 TU: VENT Direction	0600 TU: VENT Vitesse en nœuds	0600 TU: Caractère du temps (voir légende)	0600 TU: Température du point de rosée en degré C
Tanger	86	1016.8	19	W	10	○	12		20	12	1016.6	15	S	06	◐	13
Oujda	460	1014.9	19	NNW	06	◐	12		24	08	1017.4	09	C		○	04
Kénitra (Port-Lyautey)	15	1015.3	20	WNW	06	◐	13		21	11	1016.4	11	C		○	11
Touahar	569	1014.4	20	WSW	21	◐	10		21	11	1017.5	11	WSW	11	○	08
Rabat	68	1016.3	19	NW	08	○	10		20	10	1017.0	11	SSE	06	○	09
Fès	414	1015.6	21	WNW	02	◐	10		21	08	1017.7	09	WSW	02	○	07
Meknès	549	1015.0	20	C		◐	10		20	09	1017.7	09	S	02	○	08
Nouasseur	209	1016.9	19	N	10	○	10		22	06	1017.9	07	C		○	05
Casablanca	58	1017.3	19	NW	06	○	12		20	12	1017.0	13	SSW	06	◐	09
Ifrane (1)	1664		14	W	08	◐	09		17	03						
Khouribga (1)	757		22	N	04	○	06		24	07		08	SW	02	○	06
Safi	45	1017.2	19	NW	14	○	12		21	12	1017.0	15	SE	06	◐	12
Kasba-Tadla	504	1014.3	23	SSW	04	○			23	12	1017.6	12	WSW	04	○	08
Midelt (1)	1520		21	WSW	20	○	06		25							
Mogador	8	1017.0	18	N	09	○	15		19							
Marrakech	466	1015.1	24	WSW	06	○	09		24	12	1018.6	12	WSW	02	○	09
Agadir	19	1014.4	20	WNW	12	○	11		22	16	1017.2	16	ENE	06	◐	11
Ouarzazate (1)	1136		29	SW	16	○	-05		31	13		13	C		○	04
Tindouf	432	1008.4	32	WSW	08	○	07		33	13	1013.2	13	WNW	12	◐	09
Fort-Trinquet	360	1011.2	30	NNW	08	◐	-01		31	14	1014.9	14	NNE	10	○	10
Colomb-Bechar (1)	770									19		20	S	10	○	-01
Oran	180	1013.0	20	NW	08	◐	15				1014.9	14	SSW	04	○	11
Porto	103	1011.2	14	SSW	21	◐	13	7	17	10	1010.6	12	SSW	10	○	12
Cap St-Vincent	48	1015.0	17	C		◐	16	x	19	10	1013.3	15	SW	06	◐	15
Lisbonne	70	1012.3	17	SSW	20	◐	12	1	19	12	1011.9	13	WSW	09	○	12
Ponta Delgada	36	1019.5	20	NW	15	○	11	1								
Angra	31	1020.6	18	NW	16	◐	12	0,1	19	15	1017.5	15	NNW	12	◐	09
Horta	61	1021.5	18	NW	06	○	13	0,6	21		1018.4	15	N	06	◐	
Flores	40	1023.2	17	NNW	09	◐	15	0,6	19							
Funchal	110	1017.6	20	NW	08	◐	14		21	15	1016.3	16	x	xx	◐	14
Teneriffe	37	1018.6	22	N	12	○	08				1017.8	17	WNW	04	○	14
Cap Juby	5															
Villa Cisneros	6	1016.8	20	NNE	28	○	12		23		1016.1	16	NNE	20	○	13

(1) Pression réduite au niveau de la station.

OBSERVATIONS DES PORTS A 1800 TU la veille

STATIONS	ETAT DE LA MER	ETAT DE LA HOULE: Direction	Hauteur en mètres	Période en sec.	Tendance de la hauteur des vagues depuis la dernière observation
Cap Spartel (1600)	Calme	WNW	0.50		Stationnaire
Mehedya	Belle	W	1	08	Stationnaire
Casablanca					
Safi	Belle	WNW	0.50	12	Stationnaire
Mogador					
Agadir					

OBSERVATIONS DES PORTS A 0900 TU ce jour

Cap Spartel	Calme	W	0.50		
Mehedya	Belle	W	1	08	
Casablanca	Tr. belle	NW	1		Stationnaire
Mazagan					
Safi					
Mogador					
Agadir					

SONDAGES AÉROLOGIQUES à 0500 TU

De gauche à droite, sous les noms de chaque station : Altitude en m.; direction d'où vient le vent; vitesse en nœuds.

CASA 0000TU			RABAT-SALE			MARRAKECH			OUJDA			MEKNES			AGADIR		
500	NNW	07	500	C											500	SE	06
1000	SSW	02	1000	C		1000	SSW	05	1000	C		1000	WSW	04			
1500	W	06	1500	WSW	04	1500	ENE	05	1500	NNW	08	1500	SW	10			
2000	SSW	07	2000	WSW	14	2000	NNE	04	2000	NNE	14	2000	SSE	08			
2500	WSW	12	2500	WSW	16	2500	SSW	08	2500	SSE	16	2500	WNW	12			
3000	SW	16	3000	WSW	21	3000	SW	08	3000	SW	17						
4000	SW	28	4000	SW	29	4000	SSE	30									
5500	WSW	35															

LÉGENDE pour le caractère du temps :

- ○ Ciel clair.
- ◐ Ciel peu nuageux.
- ◑ Ciel nuageux.
- ● Ciel couvert.
- ≡ Brouillard.
- = Brume.
- ∞ Brume sèche.
- • Pluie.
- ⁘ Bruine.
- * Neige.
- ▽ Averse de pluie.
- ▽ Averse de neige.
- ▽ Averse de grêle.
- TR Traces de pluie (moins de 0 mm. 1).
- ⊓ Orage.
- < Eclairs.
- Tempête de sable.
- Poussières ou sable brassés par le vent.
- Tourbillon de poussières ou sable.
- ∀ Grains.
- C Vent calme.

Situation en altitude [redacted] à 0000TU le 2 JUIN 1958

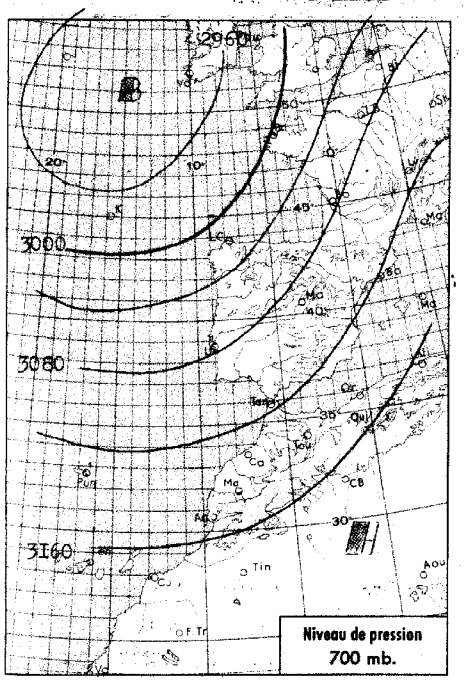

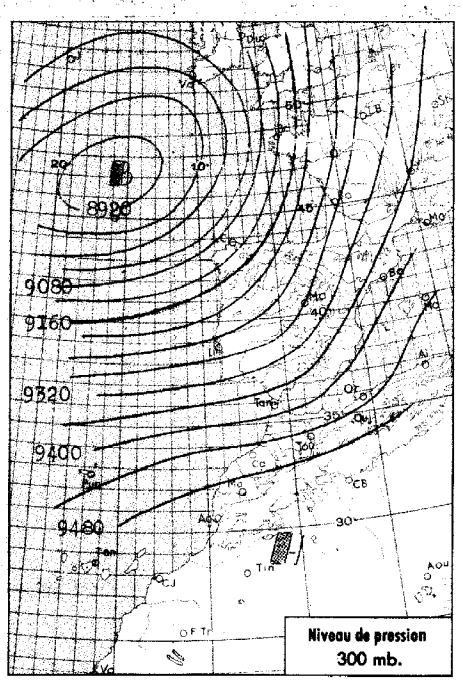

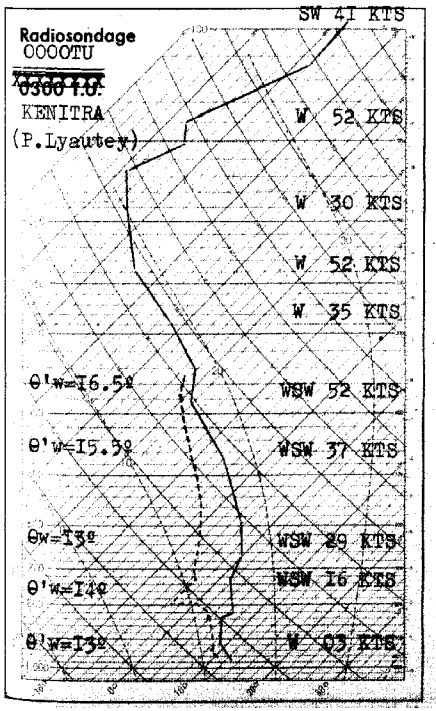

Analyse de la Situation à 0600 T.U.

La dépression atlantique se comble lentement sur place.

La première perturbation qui lui était liée a continué son lent déplacement vers l'Est, accompagné de frontolyse. Une nouvelle perturbation lui fait suite, provoquant des pluies abondantes sur l'Ouest de la France, mais ne menaçant plus le Maroc, où une dorsale anticyclonique se renforce très sensiblement.

Après la large éclaircie qui a intéressé le pays au cours des dernières 18 heures, le ciel se recharge par l'Ouest au Nord-Ouest d'une ligne Agadir-Melilla.

Le vent est variable faible, secteur Ouest dominant. Température sans changement notable.

LÉGENDE

Front chaud en surface — Front quasi-stationnaire
Front froid en surface — Occlusion
Front intertropical — A. — anticyclone — D. — dépression

Les autres lignes sont les isobares au niveau de la mer, cotées en millibars.

MINISTÈRE DES TRAVAUX PUBLICS

SERVICE MÉTÉOROLOGIQUE

ANNÉE 1958 — N° 153

BULLETIN QUOTIDIEN DE RENSEIGNEMENTS DU MAROC

PUBLIÉ SOUS LA RESPONSABILITÉ DU DIRECTEUR DU SERVICE MÉTÉOROLOGIQUE

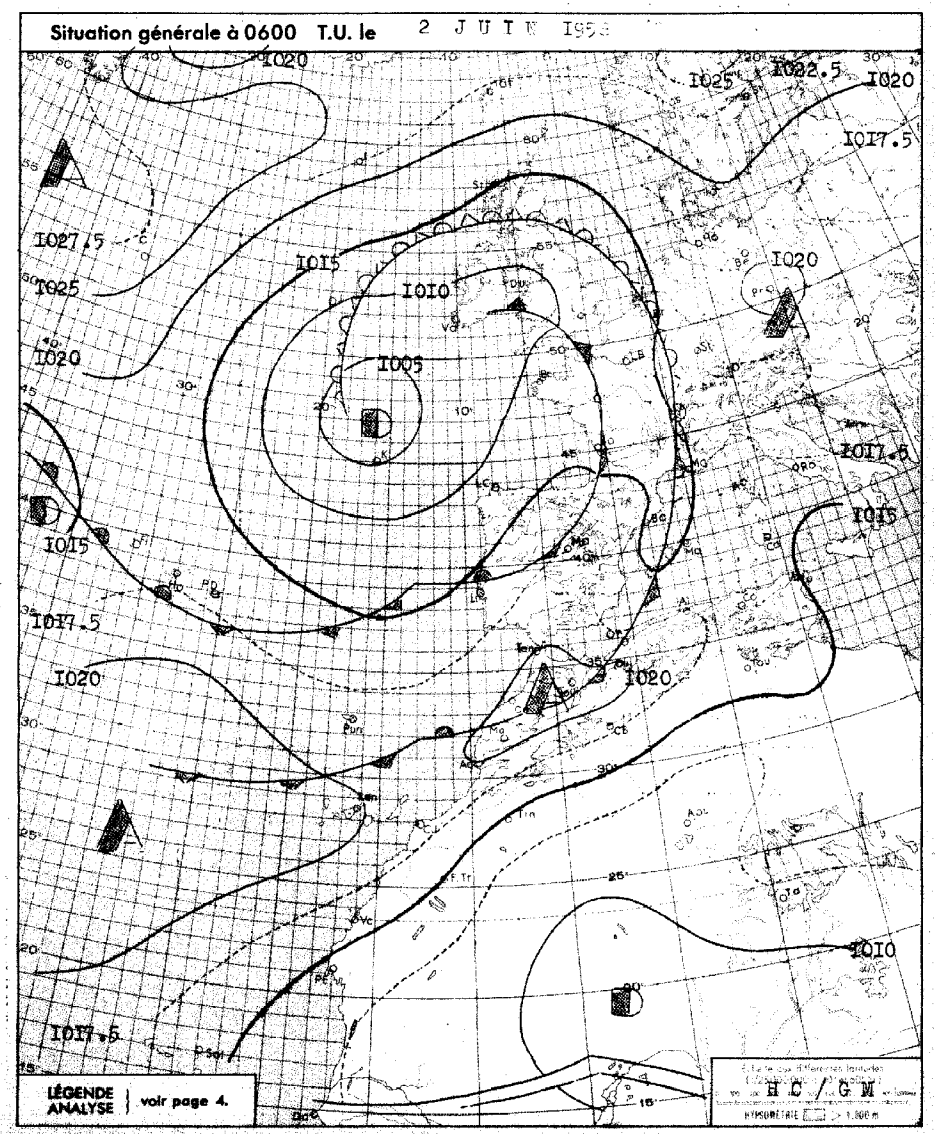

BULLETIN MÉTÉOROLOGIQUE DU MAROC DU 2 JUIN 1958

STATIONS	ALTITUDE (m) (de la cuvette du baromètre)	OBSERVATIONS DE 1800 TU la veille: Pression barométrique à 0 degré C et au niveau de la mer en millibars et dixièmes de millibars	Température de l'air en degré C	VENT: Direction	VENT: Vitesse en nœuds	Caractère du temps (voir légende)	Température du point de rosée en degré C	Hauteur de pluie tombée dans les 24 h. (de 6 à 6 h.) en millimètres	Maximum relevé à 18 h. la veille en degré C	Minimum relevé à 6 h. du matin en degrés C	OBSERVATIONS DE 0600 TU ce jour: Pression barométrique à 0 degré C et au niveau de la mer en millibars et dixièmes de millibars	Température de l'air en degré C	VENT: Direction	VENT: Vitesse en nœuds	Caractère du temps (voir légende)	Température du point de rosée en degré C
Tanger	86	1017.6	20	WSW	12	◐	15		23	12	1020.9	14	C		○	13
Oujda	460	1015.5	19	NNW	08	○	12		25	09	1021.0	11	C		○	06
Kénitra (Port-Lyoutey)	15	1016.9	21	WNW	10	◐	16		22	15	1019.7	16	C		◐	15
Touahar	569	1013.7	25	WSW	25	○	10		26	12	1020.8	12	W	11	○	10
Rabat	68	1017.5	20	WNW	12	○	14		22	13	1020.4	15	SSE	02	◐	14
Fès	414	1015.0	25	NW	08	○	09		26	10	1021.8	10	C		○	08
Meknès	549	1015.4	22	WNW	08	◐	10		24	10	1021.4	10	C		○	08
Nouasseur	200	1018.1	21	N	14	○	13		25	14	1020.3	16	C		◑	14
Casablanca	58	1017.8	20	NW	14	◐	16		22	16	1020.0	17	C		◐	16
Ifrane (1)	1664									04		07	C		○	02
Khouribga (1)	777		23	WNW	08	○	06		24	10		10	N	08	≡	10
Safi	45	1018.4	20	W	10	○	17		21	16	1019.6	16	C		○	16
Kasba-Tadla	504	1014.0	27	WSW	08	○	06		27	13	1020.7	13	WSW	02	○	10
Midelt (1)	1520									09		09	C		○	05
Mogador	8									15	1020.3	16	NNE	04	○	14
Marrakech	466	1016.2	25	WSW	06	○	07		26	15	1021.4	15	WSW	04	◐	12
Agadir	19	1017.1	19	W	17	◐	14		22	14	1019.6	14	NE	02	◐	12
Ouarzazate (1)	1136		30	WSW	18	○	-10		31	13		13	C		○	00
Tindouf	432	1010.1	32	WNW	08	○	08		33	15	1015.2	15	WNW	08	◐	08
Fort-Trinquet	360	1011.6	31	N	04	○	02		32		1014.3	22	N	10	○	06
Colomb-Bechar (1)	770															
Oran	180	1013.7	22	NW	08	◐	11		25							
Porto	103	1012.5	16	SSW	13	◑	13		18							
Cap St-Vincent	48	1016.0	17	W	10	◐	15		19		1018.0	10	C		○	10
Lisbonne	70	1013.8	18	WSW	14	○	10	I	19		1015.8	14	SSW	06	◑	12
Ponta Delgada	36	1016.4	18	WNW	12	◑	09		19	13	1016.7	15	WSW	05	○	11
Angra	31	1016.6	18	NW	15	○	09		18		1016.6	13	WSW	05	◑	10
Horta	61	1017.1	18	NNW	03	◐	09			13	1016.8	14	NNW	01	○	07
Flores	40	1017.9	17	NNW	05	◐	10		18	13	1016.6	13	C		◐	09
Funchal	110	1016.9	20			○	18				1018.0	17			◑	14
Teneriffe	37	1018.3	24	ESE	08	○	11			16	1011.0		WNW	02	○	12
Cap Juby	5															
Villa Cisneros	6	1017.3	20	NNE	20	○	11			14	1016.2	16	NNE	22	○	14

(1) Pression réduite au niveau de la station.

SONDAGES AÉROLOGIQUES à 0500 TU

De gauche à droite, sous les noms de chaque station : Altitude en m. ; direction d'où vient le vent ; vitesse en nœuds.

CASA 0000TU			OUJDA			LE TOUAHAR			RABAT-SALE			MEKNES			MARRAKECH			AGADIR		
500	NNW	06							500	SSW	04							500	SE	06
1000	NNW	06	1000	C		1000	WSW	12	1000	WSW	08	1000	E	06	1000	NNE	02	1000	E	08
1500	WSW	10				1500	SW	05				1500	WNW	02	1500	ENE	06	1500	NNE	10
												2000	W	04				2000	WNW	06
						2500	SW	23				2500	WSW	02				2500	WNW	10
						3000	SW	21												

Prévisions pour la journée du 3 JUIN 1958

Beau temps, relativement frais, sur l'ensemble du Maroc, avec alternance de ciel nuageux et de vastes éclaircies.

Vent variable faible, secteur Ouest dominant.

Température en faible hausse.

La mer sera peu agitée, la houle faible de Nord-Ouest 1.50m à 2 mètres.

OBSERVATIONS DES PORTS A 1800 TU la veille

STATIONS	ETAT DE LA MER	ETAT DE LA HOULE: Direction	Hauteur en mètres	Période en sec.	Tendance de la hauteur des vagues depuis la dernière observation
Cap Spartel (1600)	Peu agit.	W	0.5		Stationnaire
Mehedya	Peu agit.	W	1.5	10	Aggravation
Casablanca					
Safi					
Mogador	Belle	NW	1	4	Stationnaire
Agadir	Calme	WNW	0.5	14	Stationnaire

OBSERVATIONS DES PORTS A 0900 TU ce jour

Cap Spartel	Belle	W	0.5		
Mehedya	Peu agit.	W	1.5	10	
Casablanca	Belle	NW	1.5		Aggravation
Mazagan					
Safi	Belle	WNW	0.5	12	Stationnaire
Mogador	Peu agit.	NW	1.5	4	
Agadir	Calme	WNW	0.25	14	

LÉGENDE pour le caractère du temps :

- ○ Ciel clair.
- ◐ Ciel peu nuageux.
- ◑ Ciel nuageux.
- ● Ciel couvert.
- ≡ Brouillard.
- = Brume.
- ∞ Brume sèche.
- · Pluie.
- ' Bruine.
- * Neige.
- ▽ Averse de pluie.
- ▽ Averse de neige.
- ▽ Averse de grêle.
- TR Traces de pluie (moins de 0 mm. 1).
- ⚡ Orage.
- < Eclairs.
- Tempête de sable.
- Poussières ou sable brassés par le vent.
- Tourbillon de poussières ou sable.
- Grains.
- C Vent calme.

Situation en altitude [redacted] à 0000 T.U. le 3 JUIN 1958

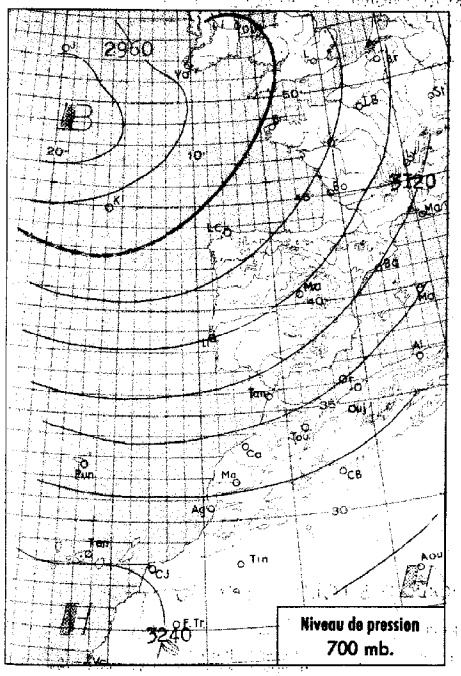

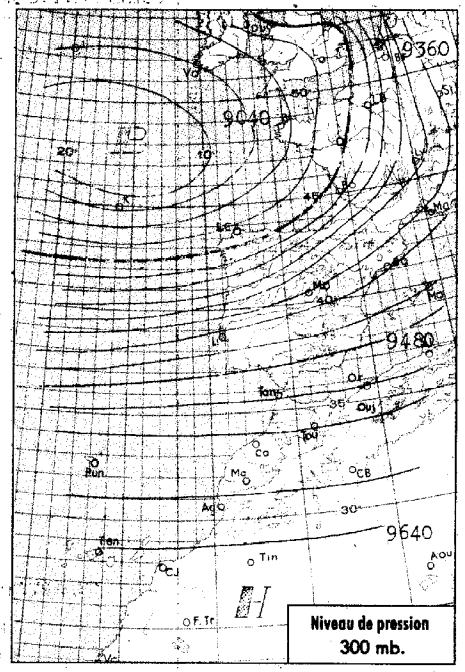



Analyse de la Situation à 0600 T.U.

Etablissement au voisinage du Maroc d'un anticyclone relativement stable.

Les basses couches sont baignées par une masse d'air polaire évolué très sub ident. Flux d'Ouest relativement chaud et humide en altitude.

Après d'abondants passages nuageux au cours de la journée d'hier le ciel est devenu clair à peu nuageux par cirrus.

Vent s'orientant au Nord-Est faible à modéré.

Température stationnaire ou en faible hausse.

LEGENDE

- Front chaud en surface
- Front quasi-stationnaire
- Front froid en surface
- Occlusion
- Front intertropical
- A. — anticyclone
- D. — dépression

Les autres lignes sont les isobares au niveau de la mer, cotées en millibars.

MINISTÈRE DES TRAVAUX PUBLICS

SERVICE MÉTÉOROLOGIQUE

ANNÉE 1958 N° 154

BULLETIN QUOTIDIEN DE RENSEIGNEMENTS DU MAROC

PUBLIÉ SOUS LA RESPONSABILITÉ DU DIRECTEUR DU SERVICE MÉTÉOROLOGIQUE

Situation générale à 0600 T.U. le 3 JUIN 1958

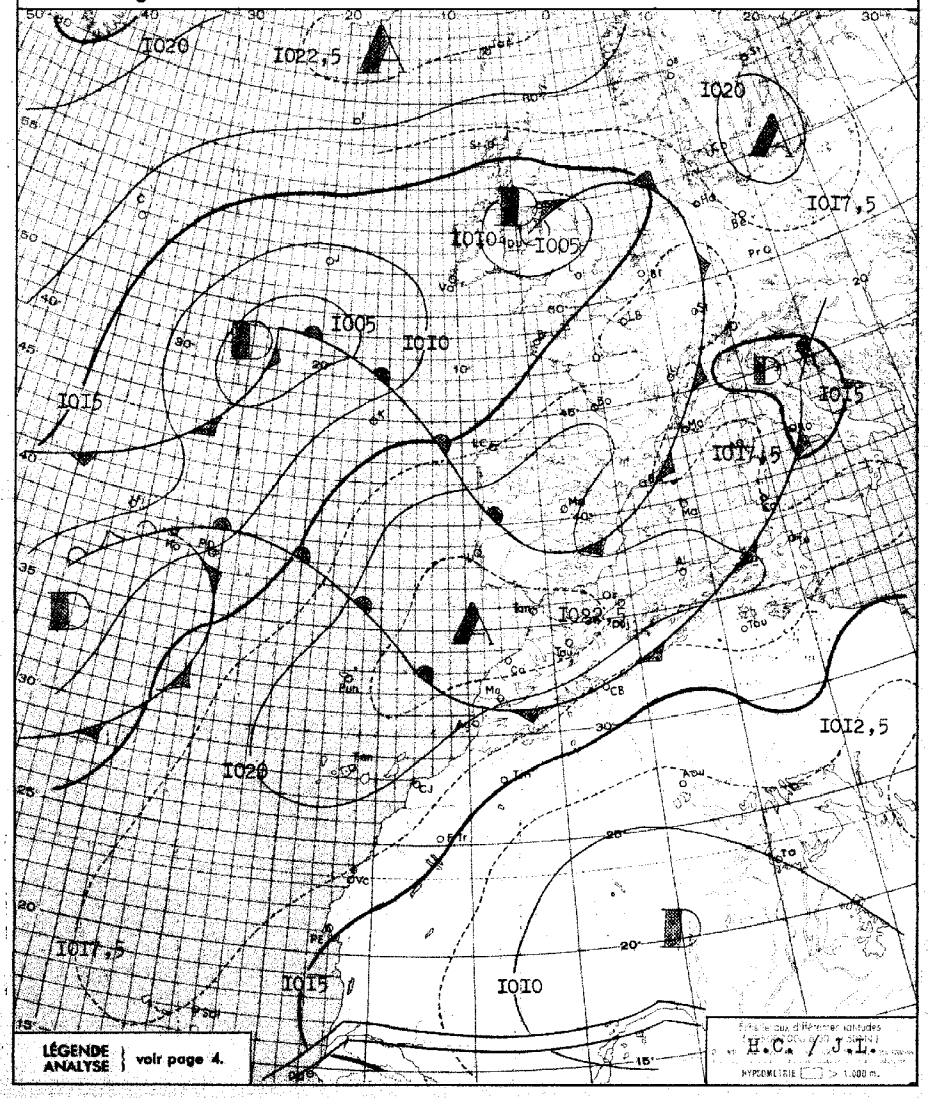

BULLETIN MÉTÉOROLOGIQUE DU MAROC DU 3 JUIN 1958

STATIONS	ALTITUDE (m) (de la cuvette du baromètre)	OBSERVATIONS DE 1800 TU la veille: Pression barométrique à 0 degré C et au niveau de la mer en millibars et dixièmes de millibars	Température de l'air en degré C	VENT: Direction	VENT: Vitesse en nœuds	Caractère du temps (voir légende)	Température du point de rosée en degré C	Hauteur de pluie tombée dans les 24 h. (de 6 à 6 h.) en millimètres	Maximum relevé à 18 h. la veille en degré C	Minimum relevé à 6 h. du matin en degrés C	OBSERVATIONS DE 0600 TU ce jour: Pression barométrique à 0 degré C et au niveau de la mer en millibars et dixièmes de millibars	Température de l'air en degré C	VENT: Direction	VENT: Vitesse en nœuds	Caractère du temps (voir légende)	Température du point de rosée en degré C
Tanger	86	1022,2	19	WNW	12	◍	14		21	11	1024,1	13	ENE	04	◐	11
Oujda	460	1019,8	19	NNW	08	◍	08		25	09	1023,5	15	SW	02	◍	08
Kénitra (Port-Lyoutey)	15	1021,3	21	NW	10	◍	16		23	12	1023,1	12	C		○	12
Touahar	569	1017,5	24	WSW	27	◍	12		26	13	1023,5	14	WSW	11	◍	10
Rabat	68	1021,5	20	NW	12	◍	13		22	13	1023,3	13	SE	06	◍	13
Fès	414	1019,4	23	NNW	06	◍	11		26	11	1024,4	11	SW	02	◍	08
Meknès	549	1019,8	21	WNW	12	◍	12		24	10	1024,4	10	C		○	08
Nouasseur	200	1021,6	20	NE	10	◍	13		24	12	1023,7	13	ENE	04	○	13
Casablanca	58	1021,9	20	NW	08	◍	15		22	15	1023,1	16	NE	06	◍	14
Ifrane (1)	1664		15	N	08	◍	09		18	05		09	SE	04	○	07
Khouribga (1)	777		19	NNW	12	◍	10		24	11		13	NE	06	◍	10
Safi	45	1020,7	20	N	10	◍	16	0,5	24	14	1022,1	14	ENE	10	○	14
Kasba-Tadla	504	1018,6	25	SW	04	◍	10		25	14	1021,9	15	E	04	◍	09
Midelt (1)	1520		20	WSW	08	◍	07		24	11		12	C		○	07
Mogador	8	1020,7	18	N	15	◍	15	TR	19	15	1021,1	15	NE	13	○	13
Marrakech	466	1020,0	25	ENE	02	◍	14		26	15	1022,7	15	C		○	11
Agadir	19	1018,4	23	E	04	◍	13		23	13	1019,8	13	C		○	11
Ouarzazate (1)	1136		29	WSW	12	◍	-03		33	15		15	C		◍	02
Tindouf	432	1011,7	34	WNW	12	○	12		36	18	1015,6	18	WNW	10	○	07
Fort-Trinquet	360	1012,6	34	NNW	06	○	02		36	21	1016,2	21	C		○	08
Colomb-Bechar (1)	770															
Oran	180	1018,2	24	WSW	06	◍	11		28	16	1021,4	18	S	08	◍	12
Porto	103									12	1020,9	13	S	05	○	12
Cap St-Vincent	48									14	1022,9	14	C		○	14
Lisbonne	70	1017,0	19	NNW	26	○	11			11	1021,5	13	SW	02	◐	13
Ponta Delgada	36	1018,2	18	SSW	10	◐	11	0,2	19	16	1013,2	17	SSW	25	•	17
Angra	31							xx		14	1008,6	16	C		,	16
Horta	61	1019,3	19	C		◍	12	xx		14	1007,9	17	S	14	◍	17
Flores	40							xx		13	1011,4	14	NE	08	◍	12
Funchal	110										1021,4	16	SW	02	○	14
Teneriffe	37	1020,3	22	E	12	○	17		25	16	1021,0	17	WNW	02	○	12
Cap Juby	5															
Villa Cisneros	6	1016,5	21	NNE	24	○	15		23	15	1017,4	17	NNE	20	○	15

(1) Pression réduite au niveau de la station.

SONDAGES AÉROLOGIQUES à 0500 TU

De gauche à droite, sous les noms de chaque station : Altitude en m. ; direction d'où vient le vent ; vitesse en nœuds.

CASA 0000 TU	OUJDA			LE TOUAHAR			RABAT			MEKNES			MARRAKECH			AGADIR		
Plafond bas							500	ENE	14							500	E	04
	1000	N	02	1000	WSW	16	1000	NE	12	1000	ENE	08	1000	NE	14	1000	WNW	08
	1500	WNW	02	1500	WSW	14	1500	NNE	12	1500	E	05	1500	NE	12	1500	NNW	08
	2000	W	14	2000	W	18	2000	NNW	10	2000	NE	04	2000	NE	07	2000	NW	10
	2500	W	19	2500	SSW	22	2500	W	12	2500	ENE	06	2500	SW	05	2500	WNW	16
							3000	W	18	3000	ENE	06	3000	SW	18	3000	WNW	19
										4000	E	10				4000	W	29

Prévisions pour la journée du 4 JUIN 1958

Beau temps clair à peu nuageux sur l'ensemble du Maroc.

Vent variable faible, secteur Nord dominant sur la côte.

Température en hausse.

La mer sera belle, la houle de Nord-Ouest faible 1 mètre.

OBSERVATIONS DES PORTS A 1800 TU la veille

STATIONS	ETAT DE LA MER	ETAT DE LA HOULE: Direction	Hauteur en mètres	Période en sec.	Tendance de la hauteur des vagues depuis la dernière observation
Cap Spartel (1600)	Belle	WNW	0,50		Stationnaire
Mehedya	Belle	W	1	08	Stationnaire
Casablanca	Belle	NW	1,50		Stationnaire
Safi					
Mogador	Agitée	NW	2	04	Stationnaire
Agadir	Calme	WNW	0,25	14	

OBSERVATIONS DES PORTS A 0900 TU ce jour

Cap Spartel	Belle	WNW	0,50		
Mehedya	Belle	W	1	08	
Casablanca	Peu agit.	NW	1,50		
Mazagan					
Safi	Belle	WNW	1	12	Stationnaire
Mogador	Agitée	NW	1,50	04	
Agadir	Calme	WNW	0,50	14	

LÉGENDE pour le caractère du temps :

- ○ Ciel clair.
- ◐ Ciel peu nuageux.
- ◍ Ciel nuageux.
- ◍ Ciel couvert.
- ≡ Brouillard.
- = Brume.
- ∞ Brume sèche.
- • Pluie.
- , Bruine.
- * Neige.
- ▽ Averse de pluie.
- ▽ Averse de neige.
- ▽ Averse de grêle.
- TR Traces de pluie (moins de 0 mm. 1).
- ⚡ Orage.
- < Eclairs.
- Tempête de sable.
- Poussières ou sable brassés par le vent.
- Tourbillon de poussières ou sable.
- V Grains.
- C Vent calme.

Situation en altitude [redacted] a 0000TU le 4 juin 1958

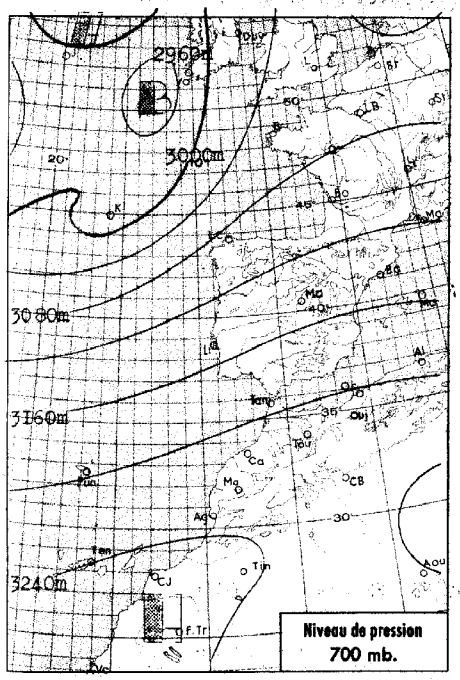

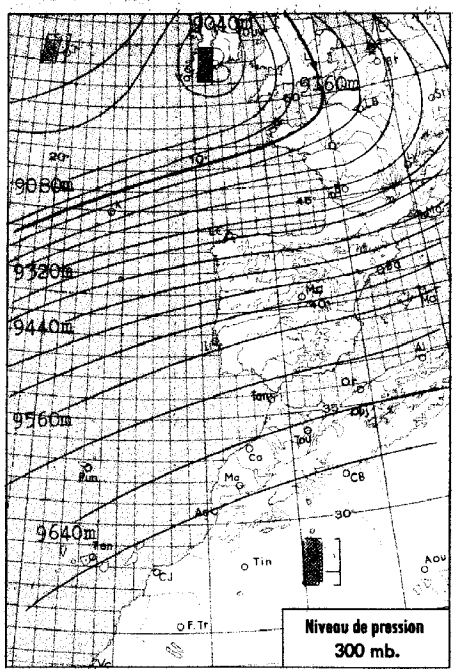



Analyse de la Situation à 0600 T.U.

Une dorsale anticyclonique stable s'étend des Canaries a la France.

Beau temps, encore frais, sur l'ensemble du Maroc.

Ciel clair a peu nuageux par cirrus.

Vent variable faible, Nord-Est dominant.

Température stationnaire ou en faible hausse.

LÉGENDE

- Front chaud en surface
- Front quasi-stationnaire
- Front froid en surface
- Occlusion
- Front intertropical
- A. — anticyclone
- D. — dépression

Les autres lignes sont les isobares au niveau de la mer, cotées en millibars.

MINISTÈRE DES TRAVAUX PUBLICS

SERVICE MÉTÉOROLOGIQUE

ANNÉE 1958 N° 155

BULLETIN QUOTIDIEN DE RENSEIGNEMENTS DU MAROC

PUBLIÉ SOUS LA RESPONSABILITÉ DU DIRECTEUR DU SERVICE MÉTÉOROLOGIQUE

Situation générale à 0600 T.U. le 4 juin 1958

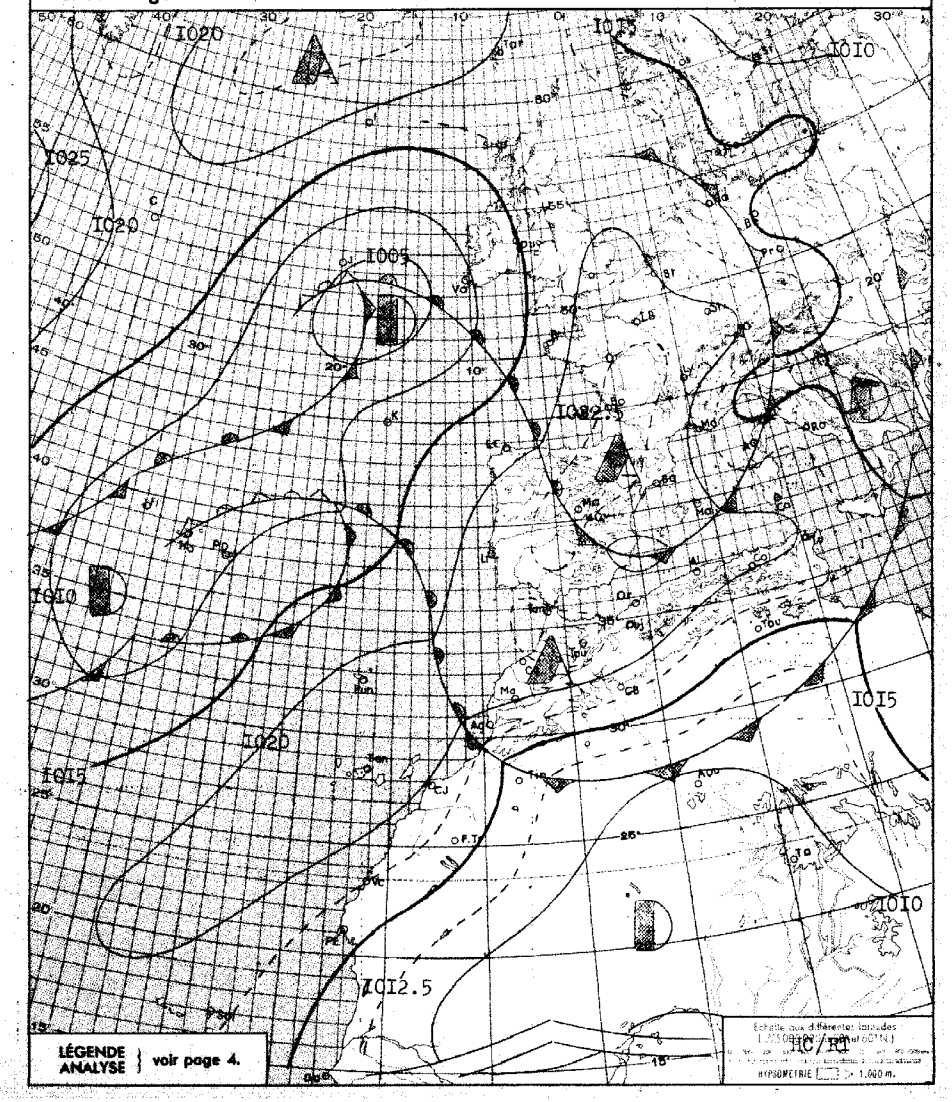

BULLETIN MÉTÉOROLOGIQUE DU MAROC DU 4 juin I958

STATIONS	ALTITUDE (m) (de la cuvette du baromètre)	OBSERVATIONS DE 1800 TU la veille: Pression barométrique à 0 degré C et au niveau de la mer en millibars et dixièmes de millibars	Température de l'air en degré C	VENT: Direction	VENT: Vitesse en nœuds	Caractère du temps (voir légende)	Température du point de rosée en degré C	Hauteur de pluie tombée dans les 24 h. (de 6 à 6 h.) en millimètres	Maximum relevé à 18 h. la veille en degré C	Minimum relevé à 6 h. du matin en degrés C	OBSERVATIONS DE 0600 TU ce jour: Pression barométrique à 0 degré C et au niveau de la mer en millibars et dixièmes de millibars	Température de l'air en degré C	VENT: Direction	VENT: Vitesse en nœuds	Caractère du temps (voir légende)	Température du point de rosée en degré C
Tanger	86	I023.2	I9	NW	I0	○	I4		2I	I0	I022.2	I2	ENE	02	○	I0
Oujda	460	I020.6	2I	NNW	02	◐	09		25	I2	I022.5	I5	C		◐	08
Kénitra (Port-Lyautey)	15	I02I.3	2I	NNW	I7	○	I6		25	I2	I02I.3	I2	SW	02	○	I2
Touahar	569	I0I8.0	26	WSW	22	◐	I0		28	I4	I02I.8	I4	C		◐	09
Rabat	68	I02I.5	20	N	I6	◐	I2		23	I3	I022.0	I3	ENE	04	○	I3
Fès	414	I0I9.4	26	NW	06	◐	I0		28	I3	I022.6	I3	WSW	02	○	09
Meknès	549	I020.3	23	NW	I0	◐	09		26	I2	I022.6	I2	C		○	07
Nouasseur	200	I022.0	2I	NE	I2	○	I0		24	I4	I022.I	I4	NE	04	◐	I2
Casablanca	58	I022.3	2I	N	I4	◐	I6		22	I6	I02I.9	I6	NE	04	◐	I4
Ifrane (1)	1664		I7	NNE	I0	○	08		20	07		09	E	04	◐	05
Khouribga (1)	777		22	N	I6	◐	07		27	I2		I2	NNE	I0	○	07
Safi	45	I020.4	24	N	I6	○	II		29	I5	I020.6	I5	E	08	○	I5
Kasba-Tadla	504	I0I6.0	30	W	06	○	07		3I	I3	I020.3	I3	SSE	04	◐	08
Midelt (1)	1520		24	WSW	I4	○	04		27	II		I2	C		◐	05
Mogador	8	I020.2	I8	NNE	I7	○	I5		20	I6	I0I9.I	I6	NNE	I2	○	I4
Marrakech	466	I0I8.2	29	NE	06	◐	06		29	II	I02I.8	I6	NNE	02	◐	09
Agadir	19	I0I8.4	I8	SW	06	◐	I5		2I	I6	I0I8.9	I6	ENE	02	◐	I3
Ouarzazate (1)	1136		34	W	20	○	02		35	I8		I9	C		◐	05
Tindouf	432	I0II.5	I7	NW	I3	○	I7			I9	I0I3.8	I9	WNW	I0	◐	09
Port-Trinquet	360	I0I3.4	37	NW	I0	○	I2		38	20	I0I6.I	20	NNE	I2	○	II
Colomb-Bechar (1)	770															
Oran	180	I020.4	23	NW	04	◐	I4		27	I2	I022.0		C		◐	I0
Porto	103	I023.2	I7	WSW	05	◐	I3		I8	II	I02I.3	I2	SE	05	◐	II
Cap St-Vincent	48	I023.5	I8	C		○	I5		20							
Lisbonne	70	I022.8	I9	WSW	I2	○	I2		20	II	I02I.7	I3	SSE	05	○	I3
Ponta Delgada	36	I0I4.I	I9	SW	I0	◐	I8	0,3	20							
Angra	31	I0II.7	I7	N	I0	●	I6	TR	2I	I6	I009.I	I6	SE	07	◐	I5
Horta	61	I0II.9	I7	NNE	07	◐	I4	3	20	I6	I008.4	I7	SSW	03	●	I4
Flores	40	I0I3.2	I6	ENE	03	●	I3	I3	I6	I5	I008.9	I5	C		●	I3
Funchal	110	I022.8	20	SW	05	◐	I6		22	I6	I02I.3	I6			○	I3
Teneriffe	37	I02I.6	22	ENE	I4	○	I6									
Cap Juby	5															
Villa Cisneros	6	I0I7.9	22	NNE	22	○	I5			I2	I0I8.6	I5	NNE	20	○	I5

(1) Pression réduite au niveau de la station.

SONDAGES AÉROLOGIQUES à 0500 TU

De gauche à droite, sous les noms de chaque station : Altitude en m.; direction d'où vient le vent; vitesse en nœuds.

CASA 0000TU			MEKNES			MARRAKECH			RABAT-SALE			AGADIR			LE TOUAHAR			OUJDA		
500	NNE	23							500	NE	I4	500	ESE	I2						
I000	NNE	2I	I000	N	06	I000	SE	04	I000	NE	I4	I000	ESE	08	I000	WSW	02	I000	C	
I500	NNE	05	I500	ENE	08	I500	NNE	I5	I500	NE	08	I500	N	08	I500	C		I500	C	
2000	NNE	04	2000	WSW	08	2000	NNE	I0	2000	NNE	06	2000	NNW	I4	2000	C		2000	C	
2500	W	09	2500	W	I6	2500	NNE	08	2500	NW	04	2500	NNW	I4						
3000	WSW	II	3000	WSW	I2	3000	W	03	3000	W	06	3000	NNE	I6						
4000	SW	I8	4000	WNW	2I	4000	WSW	II	4000	WNW	I4									
5500	WSW	24							5500	WNW	I6									

Prévisions pour la journée du 5 juin I958

Beau temps clair à peu nuageux sur l'ensemble du Maroc, après dissipation de quelques brumes matinales.

Vent variable faible, Nord dominant l'après-midi sur la côte.

Température en hausse.

La mer sera belle, la houle faible 0.50 mètre.

OBSERVATIONS DES PORTS A 1800 TU la veille

STATIONS	ETAT DE LA MER	ETAT DE LA HOULE: Direction	Hauteur en mètres	Période en sec.	Tendance de la hauteur des vagues depuis la dernière observation
Cap Spartel (1600)	Peu agit.	WNW	0.50		Stationnaire
Mehedya	Belle	W	I	08	Stationnaire
Casablanca	Belle	NW	I		Amélioration
Safi	Belle	WNW	I	I2	Stationnaire
Mogador	Agitée	NW	I.50	04	Stationnaire
Agadir	Belle	WNW	0.50	I4	Stationnaire

OBSERVATIONS DES PORTS A 0900 TU ce jour

Cap Spartel				
Mehedya	Belle	NW	I	08
Casablanca	Belle	NW	I	
Mazagan				
Safi	Belle	WNW	0.50	I2
Mogador	Agitée	NW	I.50	04
Agadir	Belle	WNW	0.50	I4

LÉGENDE pour le caractère du temps :

- ○ Ciel clair.
- ◐ Ciel peu nuageux.
- ◑ Ciel nuageux.
- ● Ciel couvert.
- ≡ Brouillard.
- = Brume.
- ∞ Brume sèche.
- · Pluie.
- , Bruine.
- * Neige.
- ▽ Averse de pluie.
- ▽ Averse de neige.
- ▽ Averse de grêle.
- TR Traces de pluie (moins de 0 mm. 1).
- ⊓ Orage.
- < Eclairs.
- Tempête de sable.
- Poussières ou sable brassés par le vent.
- Tourbillon de poussières ou sable.
- ∀ Grains.
- C Vent calme.

Situation en altitude à 0000TU le 5 JUIN 1958

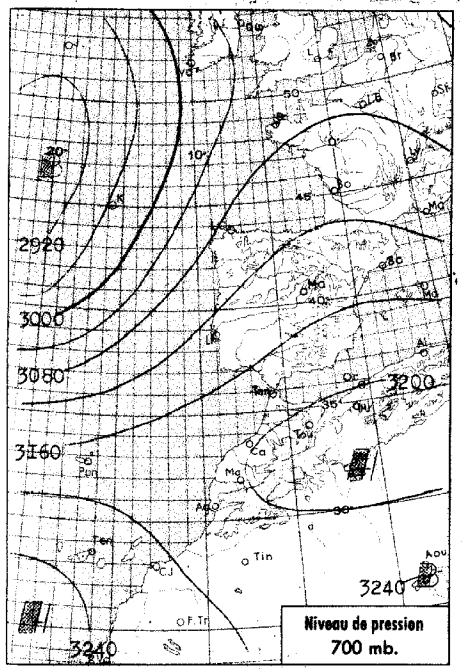

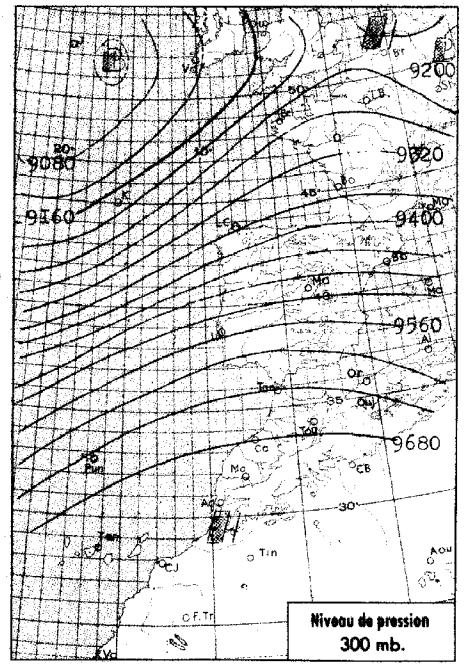

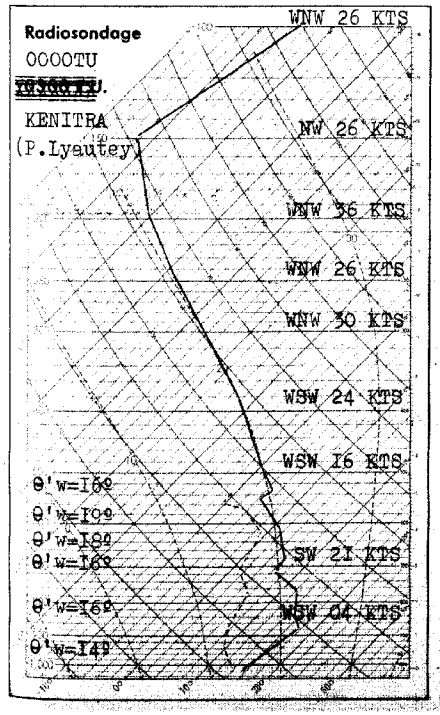

Analyse de la Situation à 0600 T.U.

La dorsale anticyclonique qui subsiste des Canaries à la France, bien qu'en voie d'affaiblissement, protège le Maroc des perturbations atlantiques.

Beau temps sur l'ensemble du Maroc, peu nuageux par cirrus.

Vent variable faible.

Température en hausse de l'ordre de 2 degrés.

LÉGENDE

Front chaud en surface — Front quasi-stationnaire
Front froid en surface — Occlusion
Front intertropical — A. — anticyclone — D. — dépression
Les autres lignes sont les isobares au niveau de la mer, cotées en millibars.

MINISTÈRE DES TRAVAUX PUBLICS

SERVICE MÉTÉOROLOGIQUE

ANNÉE 1958 — N° 156

BULLETIN QUOTIDIEN DE RENSEIGNEMENTS DU MAROC

PUBLIÉ SOUS LA RESPONSABILITÉ DU DIRECTEUR DU SERVICE MÉTÉOROLOGIQUE

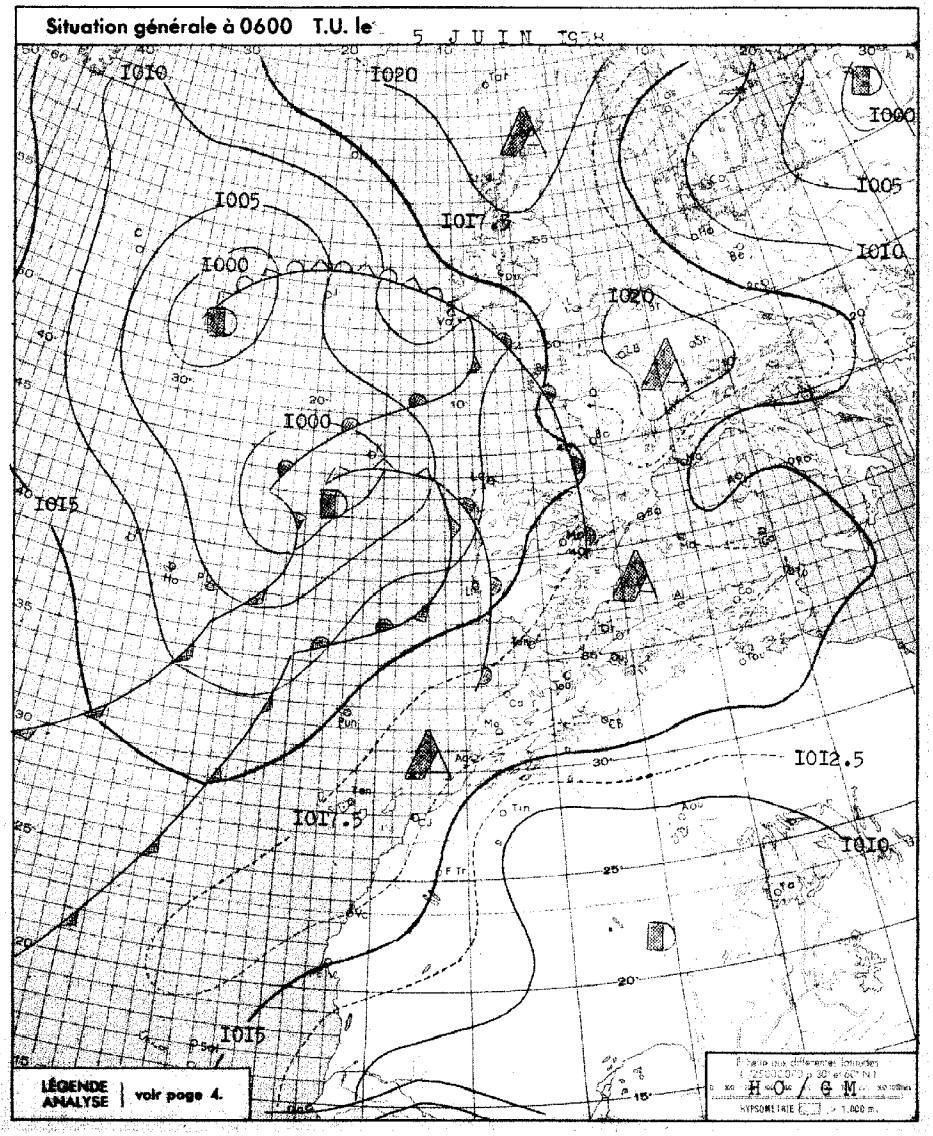

BULLETIN MÉTÉOROLOGIQUE DU MAROC DU 5 JUIN 1958

STATIONS	ALTITUDE (m) (de la cuvette du baromètre)	OBSERVATIONS DE 1800 TU la veille: Pression barométrique à 0 degré C et au niveau de la mer en millibars et dixièmes de millibars	Température de l'air en degré C	VENT: Direction	VENT: Vitesse en nœuds	Caractère du temps (voir légende)	Température du point de rosée en degré C	Hauteur de pluie tombée dans les 24 h. (de 6 à 6 h.) en millimètres	Maximum relevé à 18 h. la veille en degré C	Minimum relevé à 6 h. du matin en degrés C	OBSERVATIONS DE 0600 TU ce jour: Pression barométrique à 0 degré C et au niveau de la mer en millibars et dixièmes de millibars	Température de l'air en degré C	VENT: Direction	VENT: Vitesse en nœuds	Caractère du temps (voir légende)	Température du point de rosée en degré C
Tanger	86	1017.9	21	NNW	15	○	11		23	13	1018.0	16	ESE	04	○	12
Oujda	460	1017.3	25	NNW	06	○	11		28	13	1019.0	14	C		◐	09
Kénitra (Port-Lyautey)	15	1017.8	21	NNW	12	○	18		23	14	1016.9	14	SW	04	○	12
Touahar	569	1012.5	31	WSW	08	○	12		32	15	1017.8	15	ENE	16	○	09
Rabat	68	1017.9	21	NNW	14	○	13		23	12	1017.6	14	SSE	02	○	12
Fès	414	1014.6	30	WNW	04	○	08		30	14	1018.3	14	C		◐	10
Meknès	549	1015.3	26	NW	08	○	09		27	14	1017.4	16	S	04	◐	09
Nouasseur	200	1017.9	22	NE	14	○	14		25	11	1017.9	12	C		○	11
Casablanca	58	1018.4	21	N	08	○	15		22	14	1018.0	14	C		○	13
Ifrane (1)	1664		18	N	08	○	09		23	13		17	WSW	06	◐	08
Khouribga (1)	777		25	N	16	○	11		27	12		16	SE	04	◐	08
Safi	45	1016.6	24	NE	16	○	12		28	13	1017.5	13	E	06	○	13
Kasba-Tadla	504	1011.5	33	N	06	○	11		34	17	1017.9	17	S	04	◐	08
Midelt (1)	1520		26	NNW	06	○	05		27	12		12	WSW	02	◐	04
Mogador	8	1017.0	19	NNE	15	○	16		20	15	1017.7	16	N	04	○	15
Marrakech	466	1013.9	31	NE	10	○	07		32	17	1018.0	18	NNE	02	○	08
Agadir	19	1014.9	21	SE	04	○	14		23	15	1017.4	16	C		◐	13
Ouarzazate (1)	1136		34	NE	08	○	06		35	19		20	C		○	04
Tindouf	432	1006.4	35	WNW	14	○	05		37	19	1010.2	19	WNW	12	○	07
Fort-Trinquet	360	1012.5	34	N	11	○	07			19	1015.6	19	N	10	○	12
Colomb-Bechar (1)	770									25		26	NE	18	○	03
Oran	180	1017.3	22	NW	06	○	16		25	12	1017.2	13	C		○	10
Porto	103	1018.9	16	SSW	12	,	16		19							
Cap St-Vincent	48	1010.5	10	WNW	17	○				15	1016.7	17	C		◐	17
Lisbonne	70	1018.6	19	WSW	13	◐	13		22							
Ponta Delgada	36			SW	13	◐	18	3	20	15	1008.0	16	WNW	21	○	12
Angra	31	1005.6	17	WNW	08	◐	15	2	21		1005.8	14	WNW	18	◐	11
Horta	61	1005.9	18	NNW	04	◐	14	3	20		1009.8	15	N	30	○	10
Flores	40	1006.6	18	WNW	16	◐	13		19		1009.0	16	NW		○	11
Funchal	110	1018.8	20			◐	17		21		1016.0	19			◐	17
Teneriffe	37	1019.9	25	SE	04	○	13		25	17	1018.6	19	WSW	05	○	15
Cap Juby	5															
Villa Cisneros	6									17	1017.4	18	NNE	26	○	15

(1) Pression réduite au niveau de la station.

Prévisions pour la journée du 6 JUIN 1958

Temps chaud et nuageux sur l'ensemble du Maroc. Les brumes matinales seront abondantes sur la côte.

Vent variable faible, secteur Sud dominant.

Température en hausse sensible, de l'ordre de 3 à 4 degrés.

La mer sera belle, la houle faible 0.50 mètre.

OBSERVATIONS DES PORTS A 1800 TU la veille

STATIONS	ETAT DE LA MER	ETAT DE LA HOULE: Direction	Hauteur en mètres	Période en sec.	Tendance de la hauteur des vagues depuis la dernière observation
Cap Spartel (1600)	Calme dans le détroit				
Mehedya	Belle	W	1	8	Stationnaire
Casablanca	Belle	NW	0.5		Amélioration
Safi	Belle	WNW	0.5	12	Stationnaire
Mogador	Agitée	NW	1.5	4	Stationnaire
Agadir	Calme	WNW	0.5	14	Stationnaire

OBSERVATIONS DES PORTS A 0900 TU ce jour

Cap Spartel	Calme dans le détroit				
Mehedya	Belle	W	1	8	
Casablanca	Calme	NW	0.5		
Mazagan	Peu agit.	WNW	1.5	10	Stationnaire
Safi	Belle	WNW	0.5	12	
Mogador	Belle	NW	0.5	4	
Agadir	Calme	WNW	0.5	14	

SONDAGES AÉROLOGIQUES à 0500 TU

De gauche à droite, sous les noms de chaque station ; Altitude en m. ; direction d'où vient le vent ; vitesse en nœuds.

CASA 0000TU			OUJDA			LE TOUAHAR			MEKNES			RABAT-SALE			MARRAKECH			KHOURIBGA		
500	NNE	13										500	NNE	02						
1000	NE	17	1000	C		1000	ENE	16	1000	ENE	06	1000	E	04	1000	ENE	06	1000	SSE	08
1500	NNE	07	1500	ESE	10	1500	ESE	15	1500	SSW	10	1500	SE	08	1500	ENE	11	1500	SW	08
2000	SW	06	2000	NE	04	2000	ENE	15	2000	WSW	12	2000	SW	06	2000	W	03	2000	W	08
2500	SW	06	2500	SSW	18	2500	ENE	16	2500	SW	14	2500	SW	14	2500	WNW	06	2500	WSW	08
3000	SW	14	3000	SW	13							3000	SW	12	3000	NNW	08	3000	WSW	08
4000	WSW	22										4000	SW	27				4000	WSW	09
5500	SW	26																		

LÉGENDE pour le caractère du temps :

- ○ Ciel clair.
- ◐ Ciel peu nuageux.
- ◐ Ciel nuageux.
- ◐ Ciel couvert.
- ≡ Brouillard.
- = Brume.
- ∞ Brume sèche.
- • Pluie.
- , Bruine.
- * Neige.
- Averse de pluie.
- Averse de neige.
- Averse de grêle.
- TR Traces de pluie (moins de 0 mm. 1).
- Orage.
- Eclairs.
- Tempête de sable.
- Poussières ou sable brassés par le vent.
- Tourbillon de poussières ou sable.
- Grains.
- C Vent calme.

Situation en altitude [redacted] à 0000 T.U. le 6 JUIN 1958

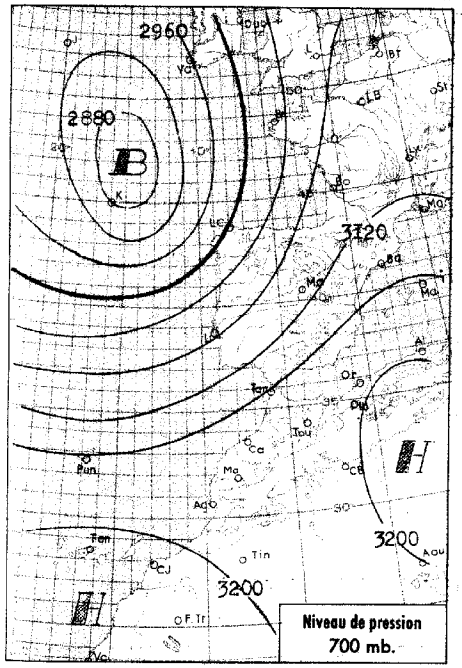

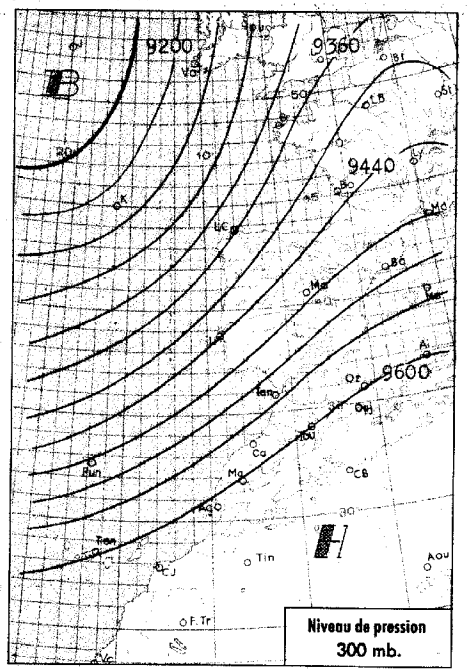

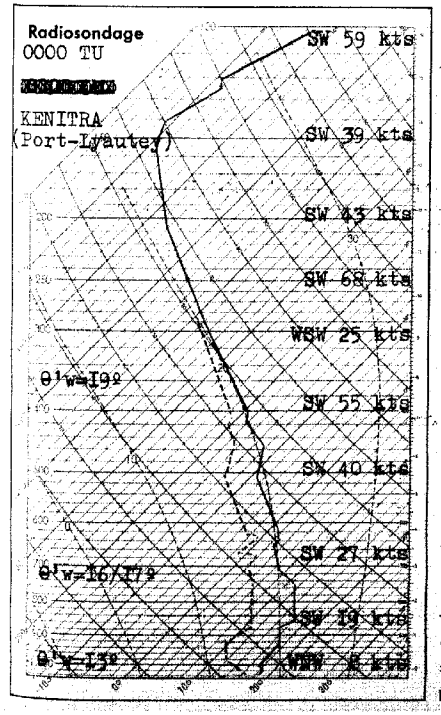

Analyse de la Situation à 0600 T.U.

Le Maroc est faiblement intéressé par la bordure méridionale d'une perturbation atlantique dont le corps pluvieux s'étend de la Cornouaille au Sud de l'Espagne.

Ciel généralement nuageux par cirrus et bancs d'altocumulus se doublant de stratocumulus sur les plaines littorales.

Le vent est variable faible, secteur Ouest dominant.

Température en faible hausse.

LÉGENDE

- Front chaud en surface
- Front quasi-stationnaire
- Front froid en surface
- Occlusion
- Front intertropical
- A. — anticyclone
- D. — dépression

Les autres lignes sont les isobares au niveau de la mer, cotées en millibars.

MINISTÈRE DES TRAVAUX PUBLICS

SERVICE MÉTÉOROLOGIQUE

ANNÉE 1958 N° 157

BULLETIN QUOTIDIEN DE RENSEIGNEMENTS DU MAROC

PUBLIÉ SOUS LA RESPONSABILITÉ DU DIRECTEUR DU SERVICE MÉTÉOROLOGIQUE

Situation générale à 0600 T.U. le 6 JUIN 1958

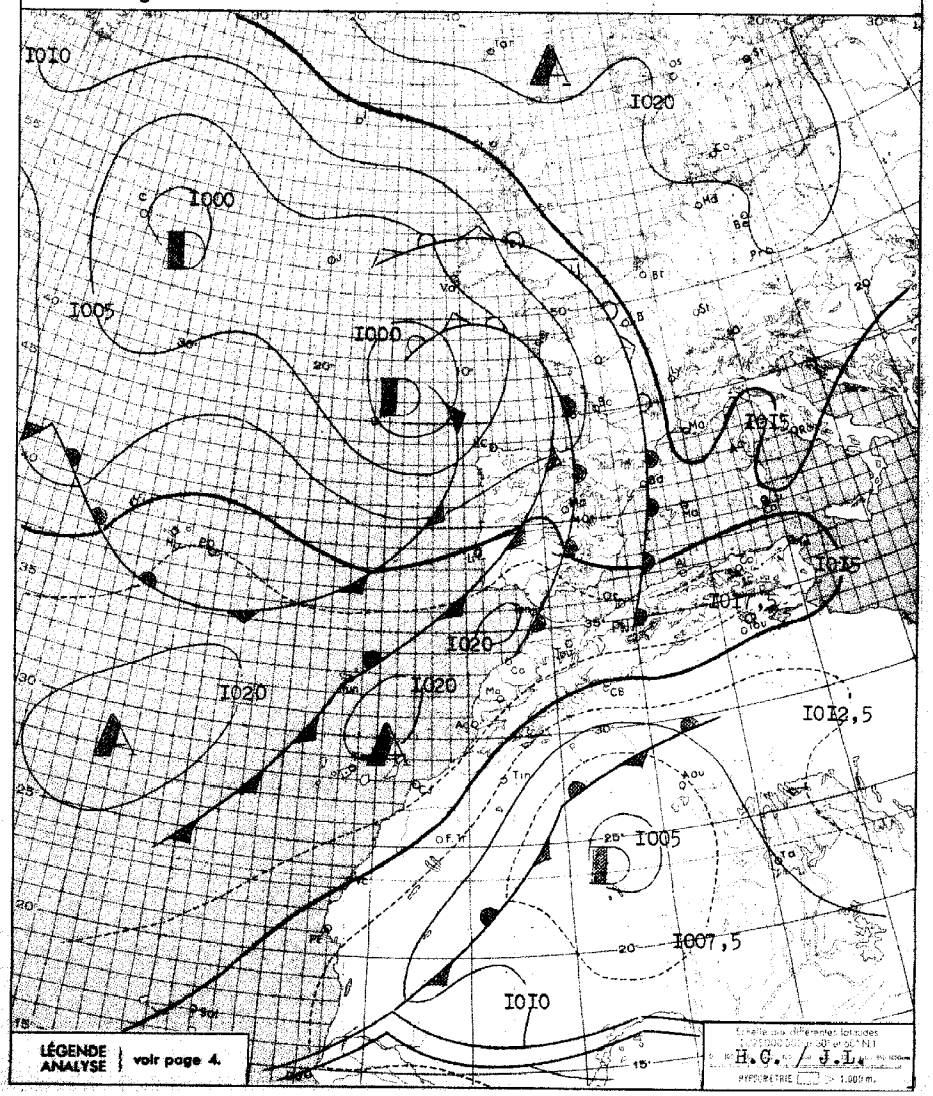

BULLETIN MÉTÉOROLOGIQUE DU MAROC DU 6 JUIN 1958

STATIONS	ALTITUDE (m) (de la cuvette du baromètre)	OBSERVATIONS DE 1800 TU la veille: Pression barométrique à 0 degré C et au niveau de la mer en millibars et dixièmes de millibars	Température de l'air en degré C	VENT: Direction	VENT: Vitesse en nœuds	Caractère du temps (voir légende)	Température du point de rosée en degré C	Hauteur de pluie tombée dans les 24 h. (de 6 à 6 h.) en millimètres	Maximum relevé à 18 h. la veille en degré C	Minimum relevé à 6 h. du matin en degrés C	OBSERVATIONS DE 0600 TU ce jour: Pression barométrique à 0 degré C et au niveau de la mer en millibars et dixièmes de millibars	Température de l'air en degré C	VENT: Direction	VENT: Vitesse en nœuds	Caractère du temps (voir légende)	Température du point de rosée en degré C
Tanger	86	1018,3	21	WNW	08	◍	16		23	15	1019,3	16	C		◍	14
Oujda	460	1015,3	24	NNW	06	◍	06		30	15	1018,6	15	C		○	06
Kénitra (Port-Lyoutey)	15	1017,9	22	WNW	06	○	16		24	14	1018,5	14	C		◍	13
Touahar	569	1012,5	30	WSW	27	◍	13		32	14	1018,9	14	WSW	12	◍	12
Rabat	68	1018,2	22	NW	08	◍	13		24	14	1019,1	16	C		◍	12
Fès	414	1015,4	29	WNW	08	◍	11		31	13	1019,0	14	C		◍	09
Meknès	549	1016,2	25	NW	08	◍	08		28	15	1018,5	15	C		◍	09
Nouasseur	200	1018,3	25	N	10	◍	12		28	15	1019,9	19	C		○	18
Casablanca	58	1018,7	21	NW	06	◍	14		23	16	1018,9	16	C		◍	12
Ifrane (1)	1664		20	NW	08	◍	12		27	09		14	C		○	09
Khouribga (1)	777		27	WNW	12	○	06		31	13		14	N	10	◍	04
Safi	45	1018,6	21	WNW	08	○	17		23	16	1017,6	16	C		○	11
Kasba-Tadla	504	1013,4	33	WSW	06	◍	06		37	17	1018,4	17	ESE	04	○	06
Midelt (1)	1520		25	WSW	09	○	05		30	14		15	NNE	06	○	06
Mogador	8	1019,0	20	NNE	07	○	18		21	17	1018,1	17	NNE	08	◍	16
Marrakech	466	1015,5	32	NNE	10	○	06		34	17	1019,1	17	C		○	08
Agadir	19	1015,5	27	ENE	04	◍	12		28	14	1017,3	14	ENE	02	○	11
Ouarzazate (1)	1136		35	NNW	14	○	02		37	19		20	C		○	04
Tindouf	432									22	1008,2	22	NW	14	○	10
Fort-Trinquet	360	1012,5	34	N	14	○	14		36	18	1013,8	18	N	14	○	14
Colomb-Bechar (1)	770		32	ENE	10	○	00		37							
Oran	180	1014,5	22	N	08	◍	19		26	21						
Porto	103	1010,9	16	SSW	19	,	16	17	17	14	1013,2	15	SSE	15	◍	15
Cap St-Vincent	48	1016,2	19	E	10	◍	19		20	17	1017,7	17	C		◍	17
Lisbonne	70	1013,1	18	SSW	18	◍	17	1	21	14	1015,9	15	WSW	08	○	15
Ponta Delgada	36	1015,3		S	22	○	13	TR	21	16	1018,7	16	WSW	13	○	14
Angra	31	1014,3	18	WNW	16	○	12	TR	19	14	1017,0	16	WSW	06	◍	12
Horta	61	1014,3	18	W	13	◍	12	xx	20		1016,5	16	WSW	08	○	14
Flores	40	1015,7	19	WNW	14	○	12		20	15	1014,8	17	W	10	○	14
Funchal	110	1016,1	21	C		◍	17	1	22	15	1019,2	16	S	05	○	14
Teneriffe	37	1018,6	24	SSE	06	◍	17				1018,3	22	WSW	04	○	17
Cap Juby	5															
Villa Cisneros	6	1016,8	22	N	18	○	14				1017,3	18	NNE	12	○	17

(1) Pression réduite au niveau de la station.

SONDAGES AÉROLOGIQUES à 0500 TU

De gauche à droite, sous les noms de chaque station : Altitude en m.; direction d'où vient le vent; vitesse en nœuds.

CASA 0000 TU			OUJDA			LE TOUAHAR			RABAT			MEKNES			MARRAKECH			AGADIR		
									500	NW	04							500	WNW	08
500	NNE	05																1000	NNE	04
1000	WNW	06	1000	S	02	1000	WSW	18	1000	W	08	1000	ENE	04	1000	ESE	08	1500	NNW	27
1500	WSW	11	1500	SSE	02	1500	WSW	17	1500	WSW	13	1500	WSW	04	1500	NE	07	2000	NNW	21
2000	WSW	15	2000	SW	02	2000	WSW	23	2000	SW	16	2000	W	04	2000	E	08	2500	NNW	17
2500	WSW	18	2500	WNW	06	2500	WSW	12	2500	SW	19	2500	WNW	02	2500	E	05	3000	SSW	14
3000	WSW	20	3000	W	12				3000	SW	23				3000	ENE	07	4000	SSW	10
4000	WSW	27							4000	SSW	35							5500	SW	23
5500	SW	35																		

Prévisions pour la journée du 7 JUIN 1958

Alternance sur la moitié Nord du Maroc de ciel nuageux et de belles éclaircies.

Beau temps clair à peu nuageux sur la moitié Sud.

Vent variable faible, secteur Ouest dominant.

Température stationnaire ou en faible baisse.

La mer sera belle, la houle faible d'Ouest-Nord-Ouest 0,50 à 1 mètre.

OBSERVATIONS DES PORTS A 1800 TU la veille

STATIONS	ETAT DE LA MER	ETAT DE LA HOULE: Direction	Hauteur en mètres	Période en sec.	Tendance de la hauteur des vagues depuis la dernière observation
Cap Spartel (1600)	Calme				
Mehedya	Belle	W	1	08	Stationnaire
Casablanca	Calme	NW	0,5		Stationnaire
Safi	Belle	WNW	0,5	12	Stationnaire
Mogador	Belle	NW	0,5	04	Stationnaire
Agadir					

OBSERVATIONS DES PORTS A 0900 TU ce jour

Cap Spartel	Belle	WNW	1,5		
Mehedya	Belle	W	1	08	
Casablanca	Belle	NW	0,5		
Mazagan	Belle	WNW	1	10	Amél. légère
Safi	Belle	WNW	0,5	12	
Mogador	Belle	NW	0,5	04	
Agadir					

LÉGENDE pour le caractère du temps :

- ○ Ciel clair.
- ◐ Ciel peu nuageux.
- ◍ Ciel nuageux.
- ● Ciel couvert.
- ≡ Brouillard.
- = Brume.
- ∞ Brume sèche.
- · Pluie.
- , Bruine.
- * Neige.
- ▽ Averse de pluie.
- ▽ Averse de neige.
- ▽ Averse de grêle.
- TR Traces de pluie (moins de 0 mm. 1).
- ⚡ Orage.
- < Eclairs.
- Tempête de sable.
- Poussières ou sable brassés par le vent.
- Tourbillon de poussières ou sable.
- V Grains.
- C Vent calme.

Situation en altitude ~~à 0300 T.U. le~~ a 0000TU, le 7 juin 1958

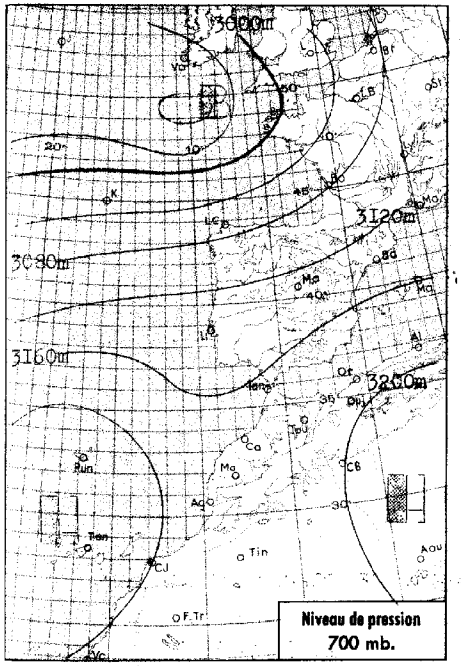

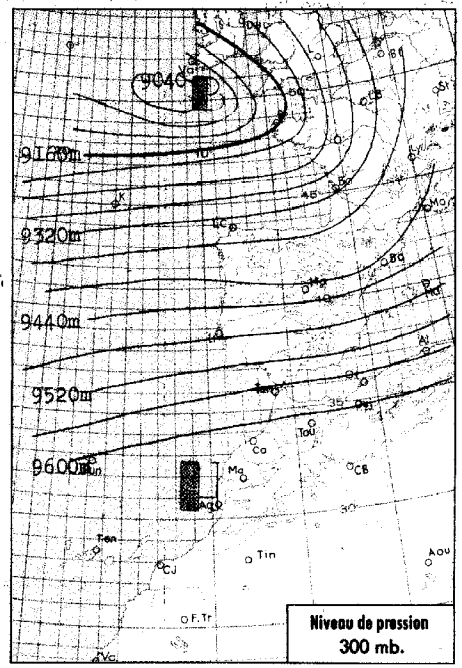

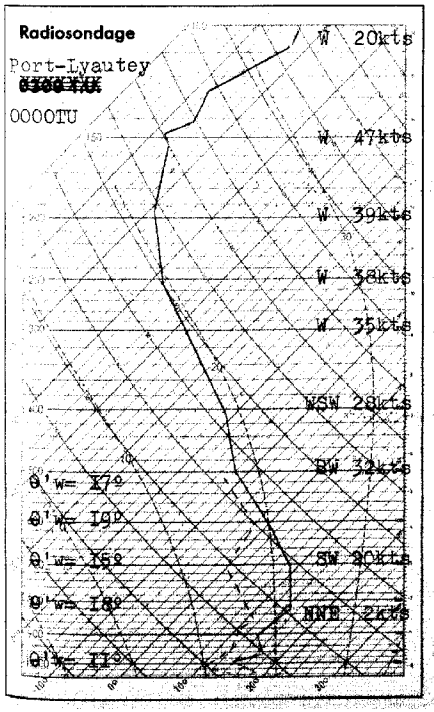

Analyse de la Situation à 0600 T.U.

Forte poussée anticyclonique du Sud des Açores à la France.

Le Maroc est intéressé par des parties méridionales de fronts froids, très atténués par la flux subsident de Nord à Nord-Est qui vient de s'établir.

Ciel généralement nuageux au Nord d'une ligne Safi-Midelt par stratocumulus et bancs d'altocumulus.

Vent de Nord-Est faible à modéré se renforçant.

La température, qui s'était élevée sensiblement au cours des dernières 24 heures, tend à s'abaisser de nouveau.

LÉGENDE

- Front chaud en surface
- Front quasi-stationnaire
- Front froid en surface
- Occlusion
- Front intertropical
- A. — anticyclone
- D. — dépression

Les autres lignes sont les isobares au niveau de la mer, cotées en millibars.

MINISTÈRE DES TRAVAUX PUBLICS

SERVICE MÉTÉOROLOGIQUE

ANNÉE 1957 8 N° 158

BULLETIN QUOTIDIEN DE RENSEIGNEMENTS DU MAROC

PUBLIÉ SOUS LA RESPONSABILITÉ DU DIRECTEUR DU SERVICE MÉTÉOROLOGIQUE

Situation générale à 0600 T.U. le 7 juin 1958

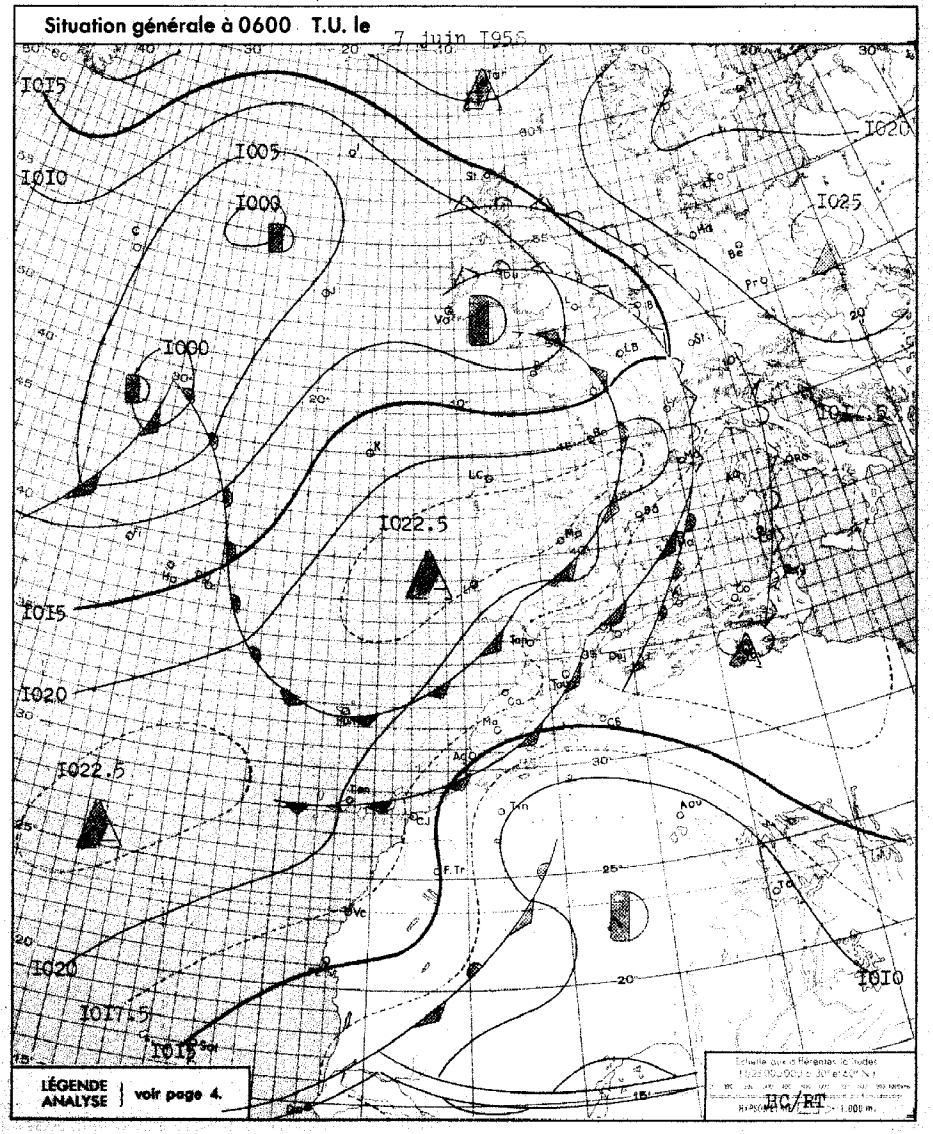

BULLETIN MÉTÉOROLOGIQUE DU MAROC DU 7 juin 1958

OBSERVATIONS DE 1800 TU la veille / OBSERVATIONS DE 0600 TU ce jour

STATIONS	ALTITUDE (m) (de la cuvette du baromètre)	1800 TU: Pression barométrique à 0 degré C et au niveau de la mer en millibars et dixièmes de millibars	1800 TU: Température de l'air en degré C	1800 TU: VENT Direction	1800 TU: VENT Vitesse en nœuds	1800 TU: Caractère du temps (voir légende)	1800 TU: Température du point de rosée en degré C	Hauteur de pluie tombée dans les 24 h. (de 6 à 6 h.) en millimètres	Maximum relevé à 18 h. la veille en degré C	Minimum relevé à 6 h. du matin en degrés C	0600 TU: Pression barométrique à 0 degré C et au niveau de la mer en millibars et dixièmes de millibars	0600 TU: Température de l'air en degré C	0600 TU: VENT Direction	0600 TU: VENT Vitesse en nœuds	0600 TU: Caractère du temps (voir légende)	0600 TU: Température du point de rosée en degré C
Tanger	86	1019.2	21	NW	10	○	15		23	11	1017.8	12	C		◐	11
Oujda	460	1017.4	22	NNW	06	◐	12		28	17	1018.9	18	N	02	◍	13
Kénitra (Port-Lyautey)	15	1018.5	22	NNW	14	○	20		25	16	1016.9	16	C		◍	15
Touahar	569	1013.5	26	WSW	23	◍	13		28	18	1016.5	18	C		◍	15
Rabat	68	1019.4	21	N	16	○	17		24	15	1017.5	15	SE	02	◍	15
Fès	414	1016.5	26	WNW	06	◍	16	TR	29	16	1017.7	16	C		◍	14
Meknès	549	1016.4	25	NW	08	◍	15		27	15	1017.3	15	S	04	◍	13
Nouasseur	200	1019.0	21	NE	04	◍	18		25	11	1017.8	15	NE	06	○	15
Casablanca	58	1019.5	21	N	08	◍	18		23	17	1017.9	17	NNE	06	◍	16
Ifrane (1)	1664		16	NE	14	◍	09		21	13		18	ESE	26	◍	
Khouribga (1)	777		25	NNE	16	◍	11		28	13		15	NNE	14	◍	08
Safi	45	1017.4	23	N	16	○	18		27	17	1016.6	17	NE	10	◍	16
Kasba-Tadla	504	1012.8	31	NW	10	◍	08		33	19	1014.2	19	SSW	04	○	14
Midelt (1)	1520		23	WSW	18	◍	11		32	13		13	WNW	08	◍	06
Mogador	8	1017.0	19	NNE	19	○	18		20	16	1015.7	16	NNE	18	○	16
Marrakech	466	1014.5	30	ENE	06	◍	11		31	17	1016.2	17	C		○	14
Agadir	19	1012.7	26	E	06	○	17		27	19	1013.9	19	C		◍	16
Ouarzazate (1)	1136		34	SE	10	◐	02		37	19		19	C		○	06
Tindouf	432	1005.4	36	WNW	14	○	16		40	17	1010.8	17	WNW	10	◐	15
Fort-Trinquet	360	1011.0	32	NNW	14	○	11		34	16	1015.6	16	N	08	○	14
Colomb-Bechar (1)	770		37	SSE	21	○	01		38			15	ENE	29	○	-01
Oran	180	1016.3	27	NNW	06	◍	18		31	20	1017.7	21	C		◍	16
Porto	103	1020.3	17	WSW	08	◍	14	I	18	08	1023.2	08	C		◍	08
Cap St-Vincent	48	1020.3	18	C		○	16		20	14	1020.1	15	N	10	○	13
Lisbonne	70	1020.1	19	NW	09	◍	13		21	11	1021.6	13	N	05	○	12
Ponta Delgada	36	1021.2	20	SW	13	○	16	x	20	15	1019.2	15				14
Angra	31	1018.4	20	WNW	07	○	13	3	21	17	1015.9	17	SSW	14	◐	14
Horta	61	1017.7	21	SW	10	○	17	TR	21	17	1014.4	17	SSW	17	◍	15
Flores	40	1015.3	19	SW	05	◐	15	0,4	21	16	1012.1	17	S	02	○	14
Funchal	110	1021.3	20	N	08	◍	13		22	15	1020.5	15	N	09	○	10
Teneriffe	37	1019.9	24	N	12	◐	12		26	16	1016.6	15	NW	08	○	
Cap Juby	5															
Villa Cisneros	6	1017.1	22	NNE	16	○	17		22							

(1) Pression réduite au niveau de la station.

SONDAGES AÉROLOGIQUES à 0500 TU

De gauche à droite, sous les noms de chaque station : Altitude en m.; direction d'où vient le vent; vitesse en nœuds.

CASA 0000TU	RABAT-SALE			MARRAKECH			MEKNES			LE TOUAHAR			OUJDA			AGADIR
Plafond bas	500	NNE	12													Nuages bas
	1000	NE	17	1000	NE	07	1000	WNW	08	1000	WSW	12	1000	E	06	
	1500	NE	16	1500	NE	08	1500	NW	10	1500	WSW	09	1500	ESE	20	
	2000	ENE	12	2000	NE	24	2000	NW	06	2000	W	10	2000	ESE	27	
	2500	NE	08	2500	ENE	21	2500	ENE	10	2500	SSE	06	2500	SE	19	
	3000	ESE	14	3000	SSE	10	3000	NNW	08	3000	SSE	06	3000	SSE	28	
	4000	SSE	07													
	5500	SSW	27													

Prévisions pour la journée du 8 juin 1958

Beau temps frais sur l'ensemble du Maroc.

Ciel clair à peu nuageux après dissipation d'abondants nuages matinaux sur les régions littorales.

Vent de Nord-Est modéré en général, temporairement assez fort sur la côte.

Température en baisse.

La mer sera peu agitée en général, agitée dans la région de Mogador, la houle de Nord-Nord-Ouest faible 1 mètre au Nord du Cap Blanc, modérée 2 mètres au Sud.

OBSERVATIONS DES PORTS A 1800 TU la veille

STATIONS	ETAT DE LA MER	ETAT DE LA HOULE: Direction	Hauteur en mètres	Période en sec.	Tendance de la hauteur des vagues depuis la dernière observation
Cap Spartel (1600)	Belle	WNW	1.50		Stationnaire
Mehedya	Belle	W	1	08	Stationnaire
Casablanca	Belle	NW	0.50		Stationnaire
Safi	Belle	WNW	1	12	Stationnaire
Mogador	Agitée	NW	2	04	Aggravation
Agadir	Belle	WNW	0.50	14	Stationnaire

OBSERVATIONS DES PORTS A 0900 TU ce jour

Cap Spartel					
Mehedya	Belle	W	1	08	
Casablanca	Belle	NW	0.50		
Mazagan	Peu agit.	WNW	1	10	Stationnaire
Safi	Belle	WNW	0.50	12	
Mogador	Agitée	NW	2	04	
Agadir	Belle	WNW	0.50	14	

LÉGENDE pour le caractère du temps :

- ○ Ciel clair.
- ◐ Ciel peu nuageux.
- ◍ Ciel nuageux.
- ● Ciel couvert.
- ≡ Brouillard.
- = Brume.
- ∞ Brume sèche.
- • Pluie.
- , Bruine.
- * Neige.
- ▽ Averse de pluie.
- ▽ Averse de neige.
- ▽ Averse de grêle.
- TR Traces de pluie (moins de 0 mm. 1).
- ⚡ Orage.
- < Eclairs.
- Tempête de sable.
- Poussières ou sable brassés par le vent.
- Tourbillon de poussières ou sable.
- V Grains.
- C Vent calme.

Situation en altitude ~~0000 TU le~~ à 0000TU le 8 JUIN 1958

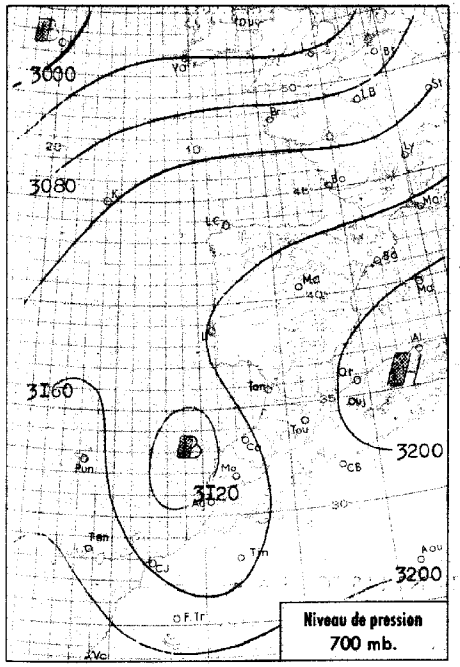

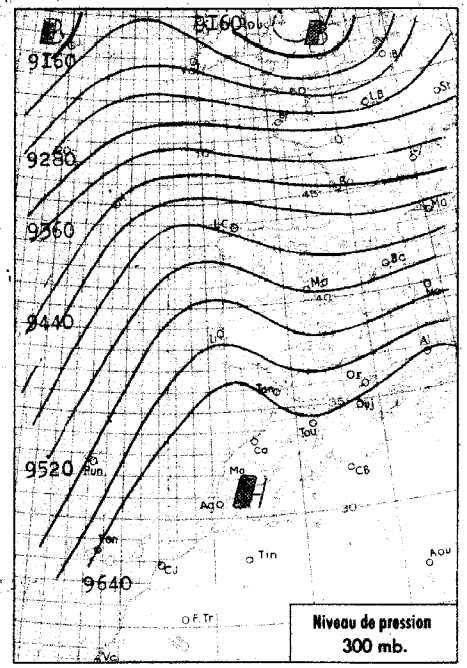



Analyse de la Situation à 0600 T.U.

La dorsale qui s'est établie du Sud des Açores au centre de la France maintient le Maroc à l'écart des perturbations atlantiques.

Le minimum relatif qui subsiste sur le golfe de Cadix entretient sur le pays un flux maritime relativement frais.

Le ciel, très nuageux sur les côtes par stratocumulus, est clair ou peu nuageux ailleurs par bancs épars de cirrus et altocumulus, plus abondants sur l'Oriental.

Vent d'Ouest faible à modéré.

Température en légère hausse.

LÉGENDE

- Front chaud en surface
- Front quasi-stationnaire
- Front froid en surface
- Occlusion
- Front intertropical
- A. — anticyclone
- D. — dépression

Les autres lignes sont les isobares au niveau de la mer, cotées en millibars.

MINISTÈRE DES TRAVAUX PUBLICS

SERVICE MÉTÉOROLOGIQUE

ANNÉE 1958 N° 159

BULLETIN QUOTIDIEN DE RENSEIGNEMENTS DU MAROC

PUBLIÉ SOUS LA RESPONSABILITÉ DU DIRECTEUR DU SERVICE MÉTÉOROLOGIQUE

Situation générale à 0600 T.U. le 8 JUIN 1958

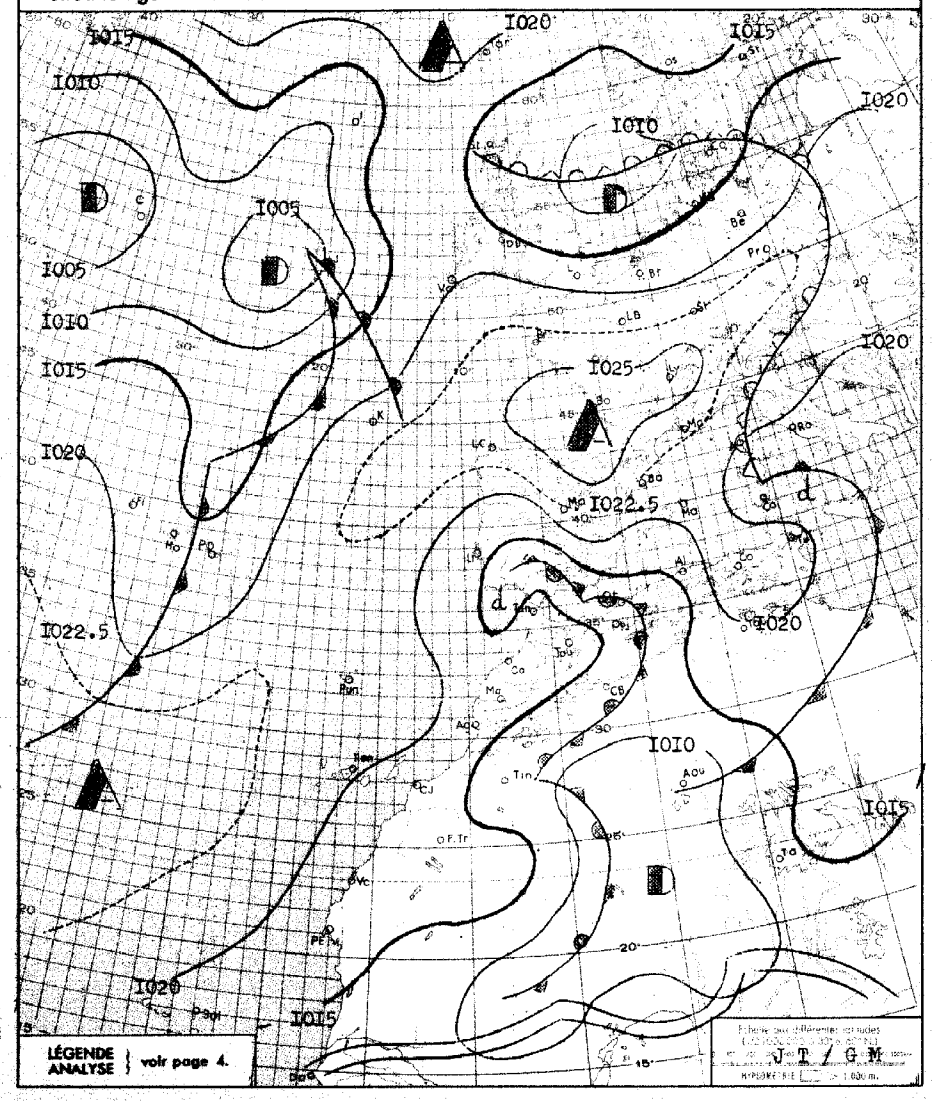

BULLETIN MÉTÉOROLOGIQUE DU MAROC DU 8 JUIN 1958

STATIONS	ALTITUDE (m) (de la cuvette du baromètre)	OBSERVATIONS DE 1800 TU la veille: Pression barométrique à 0 degré C et au niveau de la mer en millibars et dixièmes de millibars	Température de l'air en degré C	VENT: Direction	VENT: Vitesse en nœuds	Caractère du temps (voir légende)	Température du point de rosée en degré C	Hauteur de pluie tombée dans les 24 h. (de 6 à 6 h.) en millimètres	Maximum relevé à 18 h. la veille en degré C	Minimum relevé à 6 h. du matin en degré C	OBSERVATIONS DE 0600 TU ce jour: Pression barométrique à 0 degré C et au niveau de la mer en millibars et dixièmes de millibars	Température de l'air en degré C	VENT: Direction	VENT: Vitesse en nœuds	Caractère du temps (voir légende)	Température du point de rosée en degré C
Tanger	86	1013.6	22	NE	17	◐	14		31	15	1016.2	16	C		◐	14
Oujda	460	1014.6	23	N	10	◍	17		29	14	1016.5	15	C		○	15
Kénitra (Port-Lyautey)	15	1014.1	22	WSW	10	◍	17		23	17	1015.2	17	SSW	06	○	15
Touahar	569	1008.0	32	E	33	○	18		33	17	1015.3	17	WSW	11	○	13
Rabat	68	1015.2	21	WNW	08	◐	16		22	15	1015.8	16	SW	08	○	14
Fès	414	1011.7	27	NNE	08	•	15	TR	33	14	1018.3	14	SW	02	○	11
Meknès	549	1012.7	24	WNW	08	◐	12		28	15	1016.6	15	SW	02	○	12
Nouasseur	200	1016.4	21	N	14	○	15		24	12	1017.7	13	C		≡	13
Casablanca	58	1016.7	21	N	08	○	17		23	16	1016.8	16	WSW	08	◐	16
Ifrane (1)	1664		20	NE	12	◍	11		26	09						
Khouribga (1)	777		22	NNW	12	○	09		27	12		12	NE	04	○	11
Safi	45	1015.9	23	NNE	16	○	16		26	14	1018.3	16	C		◐	16
Kasba-Tadla	504	1012.2	28	WNW	10	◍	10		32	16	1017.4	16	WSW	02	○	12
Midelt (1)	1520		31	SSE	06	◐	01		32							
Mogador	8	1016.3	19	NNE	15	○	18		20							
Marrakech	466	1014.5	27	NNE	10	○	12		29	15	1018.8	15	WSW	04	○	14
Agadir	19	1015.2	21	SSE	04	○	16		22	18	1017.3	19	C		◍	16
Ouarzazate (1)	1136		34	S	14	○	01		37	17		17	C		○	03
Tindouf	432	1008.1	35	WSW	10	○	11		37	15	1014.2	15	WSW	06	○	13
Fort-Trinquet	360	1012.6	30	NNW	10	○	12		32	15	1016.7	15	N	08	○	14
Colomb-Béchar (1)	770		39	SSE	21	⧖	00		40			27	NNE	08	○	01
Oran	180	1011.4	24	NW	10	◐	19		30		1014.2	20	SW	12	◐	19
Porto	103	1021.8	19	NNW	10	○	14		20							
Cap St-Vincent	48	1016.7	18	NW	19	○	16		20	14	1015.8	16	N	21	◍	15
Lisbonne	70	1018.0	23	NNW	15	○	13		25	11	1016.7	16	NNW	08	◐	14
Ponta Delgada	36	1018.0	18	S	20	◐	17	II	19	15	1018.5	15	SE	06	○	15
Angra	31	1015.1	19	SSW	12	◍	16	TR	20	17	1017.3	17	SSW	05	◍	15
Horta	61	1013.5		SSW	15	◍	17	8	21	15	1016.8	16	NNE	02	○	15
Flores	40	1010.8	20	W	08	◐	17	2	20	16	1018.1	16	NNW	02	○	11
Funchal	110									16	1020.7	16	C		◐	14
Teneriffe	37	1019.1	23	NNW	10	○	12		25							
Cap Juby	5															
Villa Cisneros	6	1018.0	21	NNE	14	○	xx		25	16	1018.3	17	NNE	14	○	14

(1) Pression réduite au niveau de la station.

Prévisions pour la journée du 9 JUIN 1958

Beau temps clair ou peu nuageux sur l'ensemble du pays. On notera cependant d'abondants passages nuageux matinaux sur les côtes et une légère tendance orageuse l'après-midi en haute montagne.

Vent de Nord-Ouest à Nord modéré.

Température sans grand changement.

La mer sera peu agitée, la houle faible 0.50m à 1 mètre.

OBSERVATIONS DES PORTS A 1800 TU la veille

STATIONS	ETAT DE LA MER	ETAT DE LA HOULE: Direction	Hauteur en mètres	Période en sec.	Tendance de la hauteur des vagues depuis la dernière observation
Cap Spartel (1600)	Peu agit.	WNW	1.5		Stationnaire
Mehedya	Peu agit.	W	1.5	10	Agg. légère
Casablanca					
Safi					
Mogador					
Agadir					

OBSERVATIONS DES PORTS A 0900 TU ce jour

Cap Spartel	Belle	WNW	1.5		
Mehedya	Peu agit.	W	1	10	
Casablanca					
Mazagan					
Safi	Belle	WNW	0.5	12	Stationnaire
Mogador					
Agadir					

SONDAGES AÉROLOGIQUES à 0500 TU

De gauche à droite, sous les noms de chaque station : Altitude en m. ; direction d'où vient le vent ; vitesse en nœuds.

CASA 0000TU			OUJDA			LE TOUAHAR			RABAT-SALE			MEKNES			MARRAKECH			AGADIR
500	NW	13							500	SW	14							
1000	NNE	15	1000	WNW	04	1000	C		1000	WSW	12	1000	S	04	1000	ESE	04	NUAGES BAS
1500	N	13	1500	WSW	08	1500	C		1500	WSW	06	1500	SSW	14	1500	NNE	06	
2000	NNE	10	2000	SSW	19	2000	C		2000	SSW	10	2000	SSW	08	2000	NNW	05	
2500	SW	05	2500	SSW	41				2500	SSE	10	2500	SSE	12	2500	NNE	06	
3000	SSW	07							3000	S	12	3000	SW	29	3000	SSW	09	
4000	SSW	23							4000	SSW	16							

LÉGENDE pour le caractère du temps :

- ○ Ciel clair.
- ◐ Ciel peu nuageux.
- ◍ Ciel nuageux.
- ● Ciel couvert.
- ≡ Brouillard.
- = Brume.
- ∞ Brume sèche.
- · Pluie.
- , Bruine.
- * Neige.
- ▽ Averse de pluie.
- ▽ Averse de neige.
- ▽ Averse de grêle.
- TR Traces de pluie (moins de 0 mm. 1).
- ⚡ Orage.
- < Eclairs.
- Tempête de sable.
- Poussières ou sable brassés par le vent.
- Tourbillon de poussières ou sable.
- V Grains.
- C Vent calme.

Situation en altitude [redacted] a 0000TU le 9 juin 1958

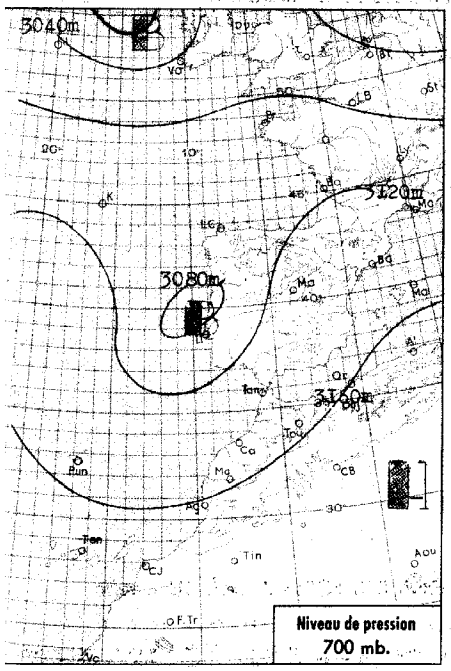

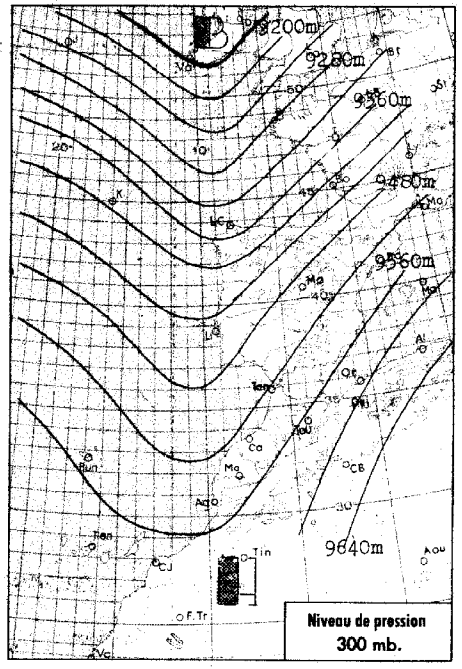

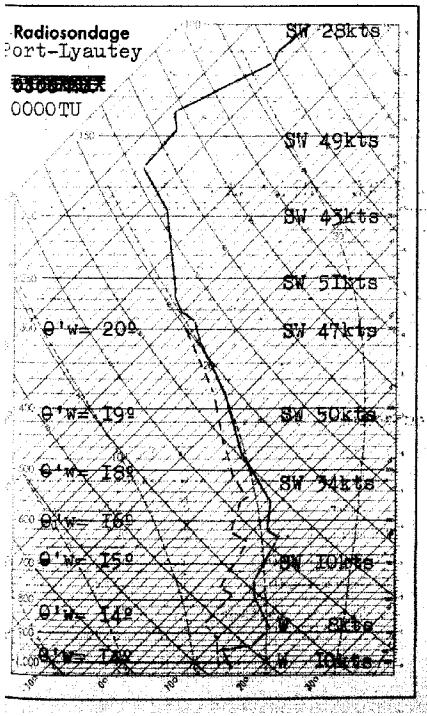

Analyse de la Situation à 0600 T.U.

Régime dépressionnaire sur la Péninsule Ibérique et la Méditerranée occidentale.

Flux de Nord-Ouest à Nord faiblement instable sur le Maroc.

Abondants passages nuageux au Nord-Ouest d'une ligne Essaouira (Mogador)-Oujda, type stratocumulus doublés de bancs d'altocumulus; peu nuageux par cirrus sur les autres régions.

Après des rafales côtières assez fortes, le vent de Nord-Ouest à Nord est devenu faible.

Température sans changement.

LÉGENDE

- Front chaud en surface
- Front quasi-stationnaire
- Front froid en surface
- Occlusion
- Front intertropical
- A. — anticyclone
- D. — dépression

Les autres lignes sont les isobares au niveau de la mer, cotées en millibars.

MINISTÈRE DES TRAVAUX PUBLICS

SERVICE MÉTÉOROLOGIQUE

ANNÉE 1957 — 8 — N° 160

BULLETIN QUOTIDIEN DE RENSEIGNEMENTS DU MAROC

PUBLIÉ SOUS LA RESPONSABILITÉ DU DIRECTEUR DU SERVICE MÉTÉOROLOGIQUE

Situation générale à 0600 T.U. le juin 1958

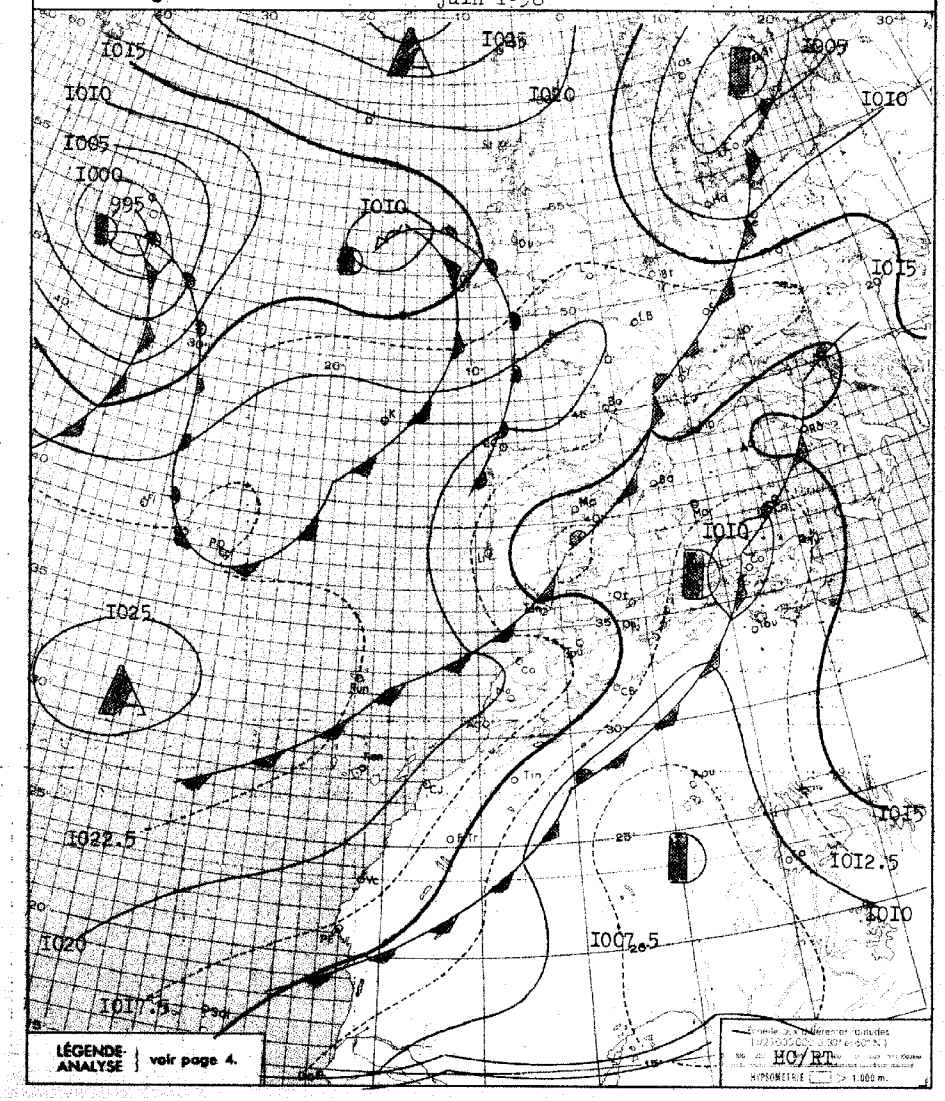

BULLETIN MÉTÉOROLOGIQUE DU MAROC DU 9 juin 1958

STATIONS	ALTITUDE (m) (de la cuvette du baromètre)	OBSERVATIONS DE 1800 TU la veille: Pression barométrique à 0 degré C et au niveau de la mer en millibars et dixièmes de millibars	Température de l'air en degré C	VENT: Direction	VENT: Vitesse en nœuds	Caractère du temps (voir légende)	Température du point de rosée en degré C	Hauteur de pluie tombée dans les 24 h. (de 6 à 6 h.) en millimètres	Maximum relevé à 18 h. la veille en degré C	Minimum relevé à 6 h. du matin en degrés C	OBSERVATIONS DE 0600 TU ce jour: Pression barométrique à 0 degré C et au niveau de la mer en millibars et dixièmes de millibars	Température de l'air en degré C	VENT: Direction	VENT: Vitesse en nœuds	Caractère du temps (voir légende)	Température du point de rosée en degré C
Tanger	86	1016.7	21	WSW	08	◐	18		24	18	1017.2	18	SW	14	◐	15
Oujda	460	1014.7	22	NE	10	○	19		27	15	1016.3	16	SW	02	○	14
Kénitra (Port-Lyautey)	15	1017.1	21	WSW	14	◍	16		23	16	1018.1	17	SW	02	○	14
Touahar	569	1011.8	29	WSW	24	○	15		31	12	1018.0	12	WSW	20	○	11
Rabat	68	1017.8	19	WSW	10	◐	16		22	15	1018.9	16	WSW	04	◐	15
Fès	414	1014.8	28	NW	10	○	14		31	16	1018.9	16	WNW	02	○	14
Meknès	549	1015.0	26	WNW	08	○	13		29	14	1019.1	15	C		◍	14
Noussseur	200	1018.2	22	NNW	20	○	16		28	14	1019.7	14	C		○	13
Casablanca	58	1018.4	20	WNW	12	◍	16		23	17	1019.2	18	WNW	02	◐	15
Ifrane (1)	1664									05		08	C		○	03
Khouribga (1)	777		26	NNW	12	○	06		28	11		12	N	06	◐	11
Safi	45	1019.0	22	NW	12	○	16		22	15	1019.4	15	NE	04	○	14
Kasba-Tadla	504	1014.0	31	W	04	○	09		31	15	1019.7	15	WSW	04	○	11
Midelt (1)	1520									12		14	SW	10	○	09
Mogador	8									10	1019.3	16	NNE	08	○	15
Marrakech	466	1015.5	30	NNE	05	○	10		31	15	1020.4	15	WNW	04	○	13
Agadir	19	1018.3	20	WSW	10	○	16		22	15	1018.1	15	ENE	02	◍	13
Ouarzazate (1)	1136		35	S	17	○	-03		36	18		18	C		○	05
Tindouf	432	1009.3	34	WNW	10	○	12		35	15	1012.3	15	WNW	12	○	10
Fort-Trinquet	360	1013.1	32	NNW	10	○	13		33	15	1016.5	15	N	12	○	12
Colomb-Bechar (1)	770		39	SW	25	○	xx		41	22		20	ENE	10	○	09
Oran	180	1012.8	23	WSW	12	◐	21		29	20	1013.5	21	WSW	06	◍	18
Porto	103	1016.8	18	NW	04	◍	15		24	12	1016.6	14	S	02	◍	13
Cap St-Vincent	48	1015.7	17	NW	27	◐	17		19	15	1017.4	16	NW	12	◐	14
Lisbonne	70	1015.5	20	NNW	22	◍	15		25	11	1016.0	15	NNW	08	○	12
Ponta Delgada	36	1021.4	20	SW	10	○	16		20	16	1022.6	16	ESE	04	○	15
Angra	31	1021.0	19	NW	08	◍	14	TR	21	16	1022.4	16	C		◐	14
Horta	61	1021.1	19	NE	05	◍	14		20	16	1022.5	16	NW	01	◍	12
Flores	40	1021.6	20	NW	01	○	12		21	16	1021.8	17	SW	03	◐	11
Funchal	110	1021.9	19			◍	15		20	15	1022.1	15			○	12
Teneriffe	37	1020.6	25	NNW	14	○	09			17	1020.1	20	NW	12	◐	13
Cap Juby	5															
Villa Cisneros	6			SW		○			24	15	1018.6	17	NNE	21	○	16

(1) Pressions réduites au niveau de la station.

SONDAGES AÉROLOGIQUES à 0500 TU

De gauche à droite, sous les noms de chaque station : Altitude en m. ; direction d'où vient le vent ; vitesse en nœuds.

CASA 0000TU	RABAT-SALE			MARRAKECH			KOURIBGA			MEKNES			OUJDA			AGADIR		
Plafond bas	500	WSW	12													Nuages bas		
	1000	WSW	02	1000	W	04	1000	NE	13	1000	S	06	1000	WNW	08			
	1500	WNW	12	1500	ENE	06	1500	ENE	07	1500	WNW	06	1500	WNW	10			
	2000	WSW	12	2000	NNE	10	2000	WNW	07	2000	WNW	08	2000	NW	14			
	2500	SW	12	2500	NE	07	2500	NW	13	2500	WSW	12	2500	NNW	08			
	3000	WSW	14	3000	SSW	04	3000	WNW	10	3000	WSW	27	3000	SW	14			
	4000	WSW	23															

Prévisions pour la journée du 10 juin 1958

Temps frais sur l'ensemble du Maroc, avec alternance de ciel nuageux et d'éclaircies.
Vent de secteur Nord modéré.
Température en faible baisse.
La mer sera peu agitée, la houle faible de Nord-Ouest 0.50 mètre.

OBSERVATIONS DES PORTS A 1800 TU la veille

STATIONS	ETAT DE LA MER	ETAT DE LA HOULE: Direction	Hauteur en mètres	Période en sec.	Tendance de la hauteur des vagues depuis la dernière observation
Cap Spartel (1600)	Belle	W	2		Aggravation
Mehedya	Belle	W	1	08	Stationnaire
Casablanca					
Safi	Belle	WNW	0.50	12	Stationnaire
Mogador	Peu agit.	NW	1.50	04	Stationnaire
Agadir	Calme	WNW	0.50	14	Stationnaire

OBSERVATIONS DES PORTS A 0900 TU ce jour

Cap Spartel	Peu agit.	W	1		
Mehedya	Belle	W	1	08	
Casablanca	Belle	NW	1		Stationnaire
Mazagan	Belle	WNW	1	10	Stationnaire
Safi	Belle	WNW	0.50	12	
Mogador	Peu agit.	NW	1.50	04	
Agadir	Calme	WNW	0.50	14	

LÉGENDE pour le caractère du temps :

- ○ Ciel clair.
- ◐ Ciel peu nuageux.
- ◍ Ciel nuageux.
- ● Ciel couvert.
- ≡ Brouillard.
- = Brume.
- ∞ Brume sèche.
- • Pluie.
- ⁘ Bruine.
- ✱ Neige.
- ▽ Averse de pluie.
- ▽ Averse de neige.
- ▽ Averse de grêle.
- TR Traces de pluie (moins de 0 mm. 1).
- ⚡ Orage.
- < Eclairs.
- Tempête de sable.
- Poussières ou sable brassés par le vent.
- Tourbillon de poussières ou sable.
- ∀ Grains.
- C Vent calme.

Situation en altitude [redacted] **a** 0000TU le IO JUIN I958

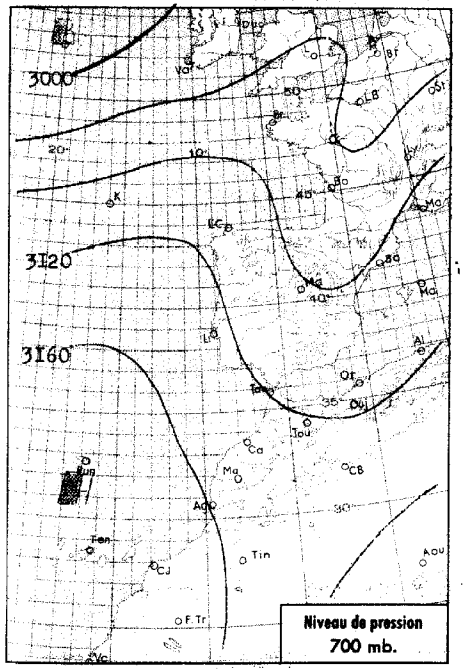

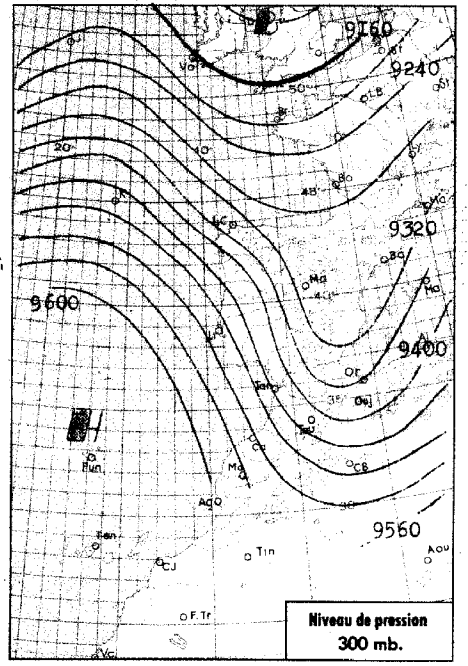

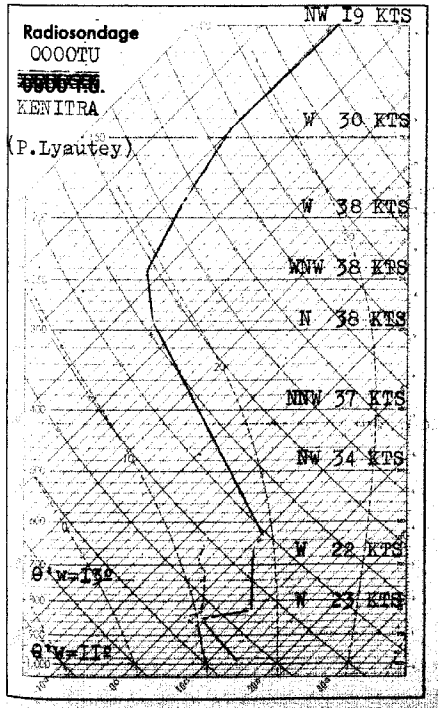

Analyse de la Situation à 0600 T.U.

Persistance d'un flux de Nord-Ouest à Nord faiblement instable sur le Maroc.

Mais l'établissement d'une dorsale anticyclonique sur le 34ème parallèle limite les passages nuageux type stratocumulus sur la moitié Nord du Maroc, le ciel étant clair sur la moitié Sud.

Vent variable faible, Nord dominant.

Température en baisse dans l'intérieur du pays, sensiblement stationnaire sur la côte.

LÉGENDE

Front chaud en surface — Front quasi-stationnaire
Front froid en surface — Occlusion
Front intertropical — A. — anticyclone — D. — dépression

Les autres lignes sont les isobares au niveau de la mer, cotées en millibars.

MINISTÈRE DES TRAVAUX PUBLICS

SERVICE MÉTÉOROLOGIQUE

ANNÉE 1958 — N° I6I

BULLETIN QUOTIDIEN DE RENSEIGNEMENTS DU MAROC

PUBLIÉ SOUS LA RESPONSABILITÉ DU DIRECTEUR DU SERVICE MÉTÉOROLOGIQUE

Situation générale à 0600 T.U. le IO JUIN 1958

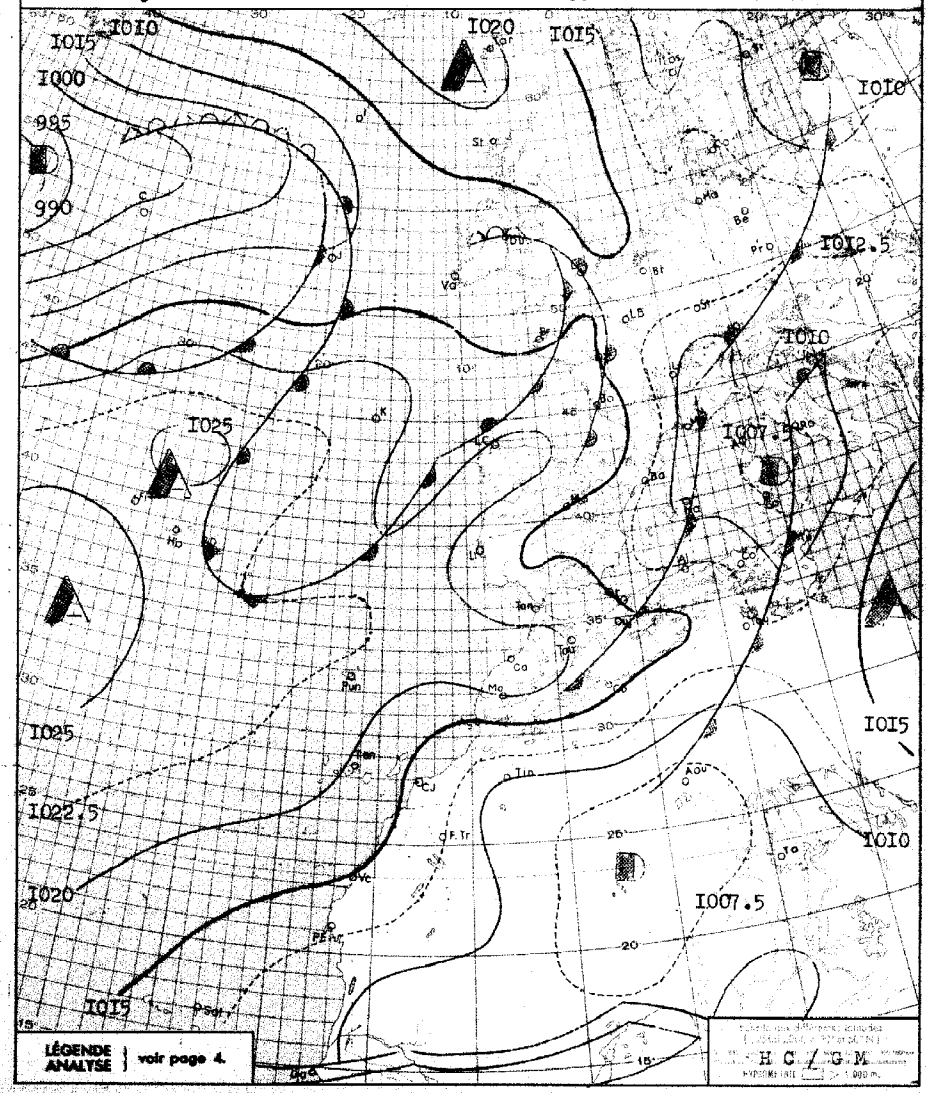

BULLETIN MÉTÉOROLOGIQUE DU MAROC DU 10 JUIN 1958

STATIONS	ALTITUDE (m) (de la cuvette du baromètre)	OBSERVATIONS DE 1800 TU la veille: Pression barométrique à 0 degré C et au niveau de la mer en millibars et dixièmes de millibars	Température de l'air en degré C	VENT: Direction	VENT: Vitesse en nœuds	Caractère du temps (voir légende)	Température du point de rosée en degré C	Hauteur de pluie tombée dans les 24 h. (de 6 à 6 h.) en millimètres	Maximum relevé à 18 h. la veille en degré C	Minimum relevé à 6 h. du matin en degrés C	OBSERVATIONS DE 0600 TU ce jour: Pression barométrique à 0 degré C et au niveau de la mer en millibars et dixièmes de millibars	Température de l'air en degré C	VENT: Direction	VENT: Vitesse en nœuds	Caractère du temps (voir légende)	Température du point de rosée en degré C
Tanger	86	1018.4	19	WSW	16	◐	12		22	16	1019.6	17	SW	12	◍	13
Oujda	460	1013.8	24	N	02	◐	12		28	15	1016.5	16	WSW	06	○	09
Kénitra (Port-Lyautey)	15	1018.7	20	WNW	10	○	13		22	18	1019.7	18	C		◍	16
Touahar	569	1013.8	25	WSW	20	○	13		25	14	1019.8	14	WSW	13	◐	11
Rabat	68	1019.1	20	NW	12	◐	14		21	17	1020.2	17	C		◐	12
Fès	414	1016.4	24	WNW	10	○	11		26	13	1021.4	14	C		◍	10
Meknès	549	1016.7	22	NW	10	○	11		25	10	1021.5	10	WSW	02	○	09
Nouasseur	200	1019.7	19	N	12	○	12		23	15	1020.7	15	NE	04	◐	11
Casablanca	58	1020.0	19	NW	10	○	12		21	18	1020.5	18	C		◐	12
Ifrane (1)	1664		16	NW	08	○	07		19	07		08	WSW	06	○	02
Khouribga (1)	777		21	NNW	14	○	06		25	08		08	NNE	08	○	07
Safi	45	1019.5	21	N	16	○	14		24	14	1019.4	15	E	06	○	13
Kasba-Tadla	504	1013.6	29	WNW	12	○	09		30	12	1020.8	13	C		○	08
Midelt (1)	1520		20	SW	18	◐	07		24	10		10	SW	08	○	04
Mogador	8	1019.0	19	NNE	15	○	17		20	15	1018.1	15	NE	16	○	13
Marrakech	466	1015.7	28	N	10	○	08		29	13	1020.5	13	ESE	08	○	09
Agadir	19	1014.8	25	WSW	02	○	15		26	13	1015.4	13	C		○	11
Ouarzazate (1)	1136		32	NW	18	○	06		35	15		16	C		○	07
Tindouf	432	1005.8	34	NNW	16	○	13		37	16	1009.8	16	WNW	16	○	10
Fort-Trinquet	360	1010.7	31	N	14	○	10		33	15	1013.9	15	N	12	○	13
Colomb-Bechar (1)	770		37	WNW	12	◐	02		38							
Oran	180	1013.0	23	WSW	08	◐	19		28							
Porto	103	1016.3	18	NNW	14	○	15		20	11			N	06	○	12
Cap St-Vincent	48	1018.1	17	NW	08	◐	15		18	15	1017.9	15	NW	27	○	15
Lisbonne	70	1017.2	17	NNW	14	◐	13		20	14	1019.3	15	NNW	12	○	11
Ponta Delgada	36	1022.6	20	VAR	06	◐	15			15	1023.1	16	NE	04	○	14
Angra	31	1023.8	19	NNE	04	◐	12		19	14	1024.4	14	C		◍	11
Horta	61	1023.3	19	NE	02	◐	12		20	14	1023.8	15	C		○	10
Flores	40	1022.5	21	WSW	03	◍	17		21	15	1023.8	16	C		◍	14
Funchal	110	1022.6	21	NNE	07	◍	16		23	15	1022.1	xx	NE	13	○	13
Teneriffe	37	1018.9	25	ENE	12	○	10		25							
Cap Juby	5															
Villa Cisneros	6	1016.1	21	NNE	26	○	16		23							

(1) Pression réduite au niveau de la station.

Prévisions pour la journée du 11 JUIN 1958

Beau temps sur l'ensemble du Maroc.

Passages nuageux, principalement matinaux, sur la moitié Nord du pays. Ciel clair sur la moitié Sud.

Vent de secteur Nord faible.

Température en faible hausse.

La mer sera peu agitée, la houle longue de Nord-Ouest en aggravation 1.50m à 2 mètres.

OBSERVATIONS DES PORTS A 1800 TU la veille

STATIONS	ETAT DE LA MER	ETAT DE LA HOULE: Direction	Hauteur en mètres	Période en sec.	Tendance de la hauteur des vagues depuis la dernière observation
Cap Spartel (1600)	Peu agit.	W	1.5	14	Amélio.
Mehedya	Belle	W	1	8	Station.
Casablanca	Belle	NW	1		Station.
Safi	Belle	WNW	0.5	12	Station.
Mogador	Agitée	NW	2	4	Aggrav.
Agadir	Calme	WNW	0.5	14	

OBSERVATIONS DES PORTS A 0900 TU ce jour

STATIONS	ETAT DE LA MER	Direction	Hauteur en mètres	Période en sec.	Tendance de la hauteur des vagues depuis la dernière observation
Cap Spartel	Peu agit.	W	2		
Mehedya	Belle	W	1	8	
Casablanca	Belle	NW	1		
Mazagan	Belle	WNW	1	10	Station.
Safi	Belle	WNW	0.5	12	
Mogador	Agitée	NW	1.5	4	
Agadir	Calme	WNW	0.25	14	

SONDAGES AÉROLOGIQUES à 0500 TU

De gauche à droite, sous les noms de chaque station : Altitude en m. ; direction d'où vient le vent ; vitesse en nœuds.

CASA 0000TU	OUJDA			LE TOUAHAR			RABAT-SALE			MEKNES			MARRAKECH			AGADIR		
NUAGES BAS	1000	NW	16	1000	WSW	18	500	WNW	01	1000	WNW	14	1000	ENE	11	500	C	
	1500	NW	19	1500	WSW	16				1500	WSW	10	1500	NE	09	1000	C	
	2000	WNW	19	2000	WSW	14							2000	NNE	10	1500	NNE	23
	2500	SSW	17										2500	NNE	13	2000	NNE	25
													3000	NNW	11	2500	NNW	21
																3000	NNW	21

LÉGENDE pour le caractère du temps :

- ○ Ciel clair.
- ◐ Ciel peu nuageux.
- ◑ Ciel nuageux.
- ◍ Ciel couvert.
- ≡ Brouillard.
- = Brume.
- ∞ Brume sèche.
- · Pluie.
- , Bruine.
- * Neige.
- ▽ Averse de pluie.
- ▽ Averse de neige.
- ▽ Averse de grêle.
- TR Traces de pluie (moins de 0 mm. 1).
- ⚠ Orage.
- < Eclairs.
- Tempête de sable.
- Poussières ou sable brassés par le vent.
- Tourbillon de poussières ou sable.
- V Grains.
- C Vent calme.

Situation en altitude ~~0600 T.U.~~ à 0000TU le II juin 1958

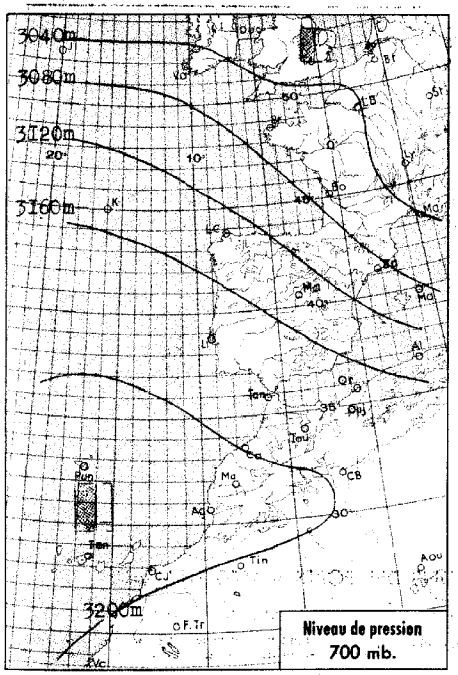

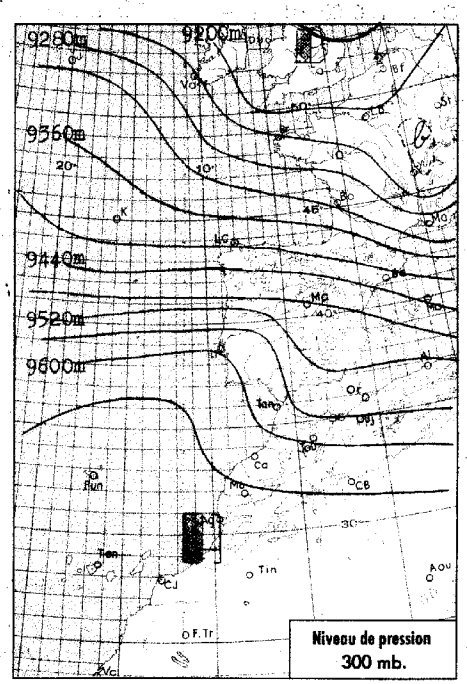

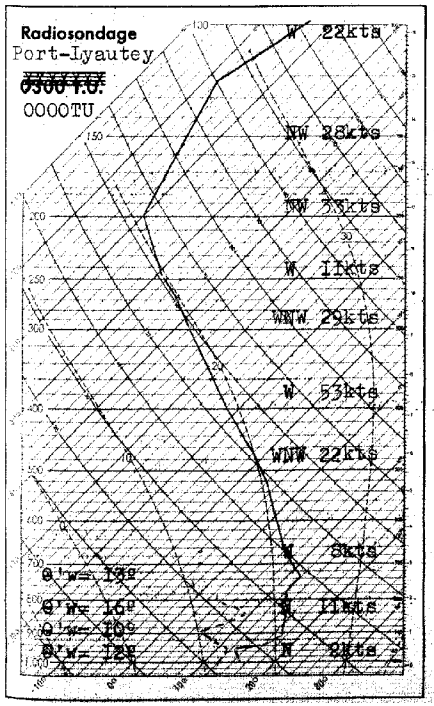

Analyse de la Situation à 0600 T.U.

Le Maroc demeure soumis à un flux de secteur Nord, frais et faiblement instable.

Passages nuageux, type stratocumulus, sur la moitié Nord du pays; Ciel clair sur la moitié Sud (à l'exception des stratus d'Agadir).

Vent de secteur Nord faible à modéré.

Température en faible baisse.

LÉGENDE

- Front chaud en surface
- Front quasi-stationnaire
- Front froid en surface
- Occlusion
- Front intertropical
- A. — anticyclone
- D. — dépression

Les autres lignes sont les isobares au niveau de la mer, cotées en millibars.

MINISTÈRE DES TRAVAUX PUBLICS

SERVICE MÉTÉOROLOGIQUE

ANNÉE 1958 N° 162

BULLETIN QUOTIDIEN DE RENSEIGNEMENTS DU MAROC

PUBLIÉ SOUS LA RESPONSABILITÉ DU DIRECTEUR DU SERVICE MÉTÉOROLOGIQUE

Situation générale à 0600 T.U. le II juin 1958

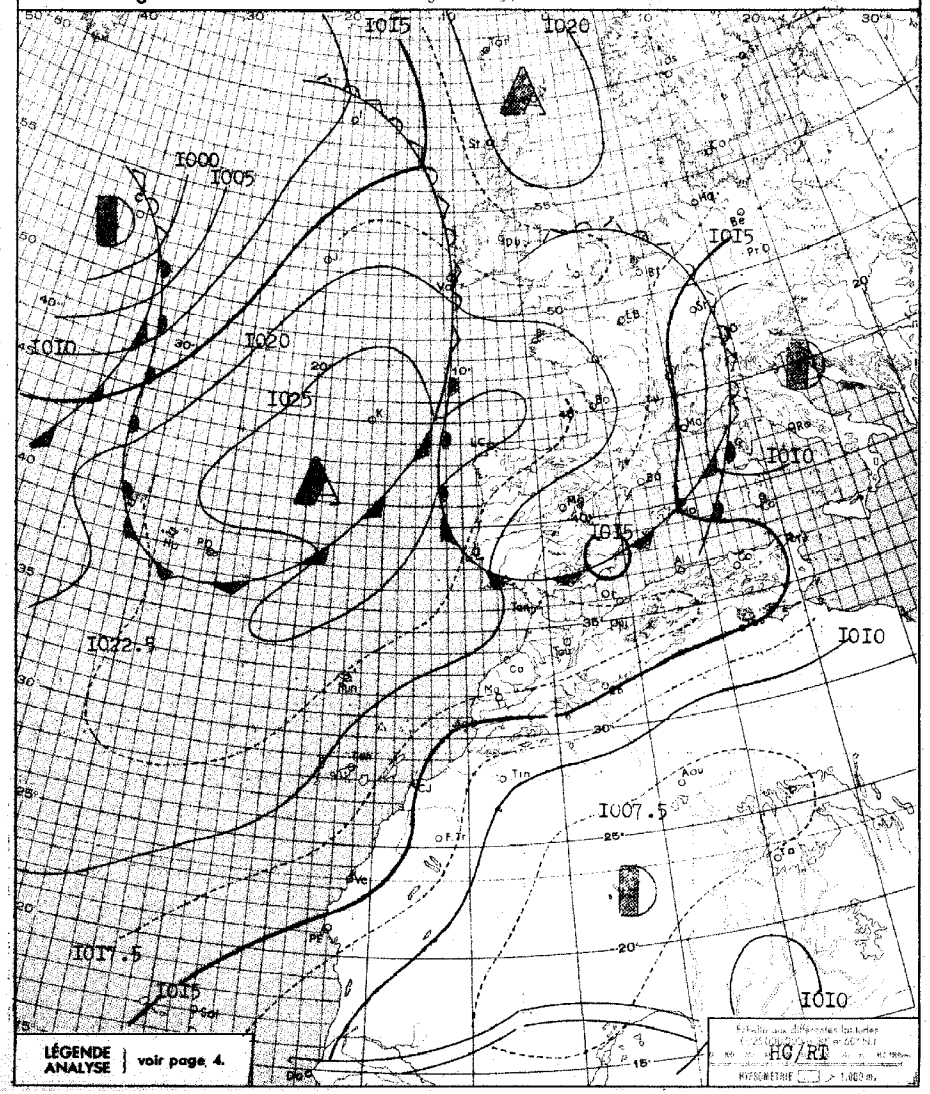

BULLETIN MÉTÉOROLOGIQUE DU MAROC DU 11 juin 1958

STATIONS	ALTITUDE (m) (de la cuvette du baromètre)	OBSERVATIONS DE 1800 TU la veille: Pression barométrique à 0 degré C et au niveau de la mer en millibars et dixièmes de millibars	Température de l'air en degré C	VENT: Direction	VENT: Vitesse en nœuds	Caractère du temps (voir légende)	Température du point de rosée en degré C	Hauteur de pluie tombée dans les 24 h. (de 6 à 6 h.) en millimètres	Maximum relevé à 18 h. la veille en degré C	Minimum relevé à 6 h. du matin en degrés C	OBSERVATIONS DE 0600 TU ce jour: Pression barométrique à 0 degré C et au niveau de la mer en millibars et dixièmes de millibars	Température de l'air en degré C	VENT: Direction	VENT: Vitesse en nœuds	Caractère du temps (voir légende)	Température du point de rosée en degré C
Tanger	86	1019.9	20	W	06	○	15		22	12	1018.1	15	C		○	12
Oujda	460	1016.7	23	NNW	08	◐	13		25	11	1019.5	12	C		○	07
Kénitra (Port-Lyoutey)	15	1019.6	21	WNW	12	○	16		23	13	1018.0	13	SW	02	○	13
Touahar	569	1015.4	26	WSW	17	○	10		26	12	1018.9	13	C		○	10
Rabat	68	1019.7	20	NW	12	○	15		22	12	1018.7	13	SSE	04	○	12
Fès	414	1017.1	27	NW	06	○	10		28	10	1019.7	10	C		○	08
Meknès	549	1017.5	24	NW	08	○	11		26	11	1019.1	12	ESE	02	○	08
Nouasseur	200	1019.5	20	NE	14	○	15		24	11	1019.1	13	C		○	12
Casablanca	58	1020.0	20	N	10	○	15		22	15	1018.7	15	NE	02	○	14
Ifrane (1)	1664		18	N	06	◐	00		20	03		06	C		○	-03
Khouribga (1)	777		24	N	16	○	08		28	12		12	ENE	04	◐	08
Safi	45	1018.1	22	NE	16	○	15		26	16	1017.7	16	ENE	06	○	
Kasba-Tadla	504	1013.0	32	NNE	10	○	-03		32	13	1017.8	14	ESE	02	○	06
Midelt (1)	1520		25	WNW	14	○	-05		26	10		10	S	04	○	01
Mogador	8	1016.9	18	NNE	24	○	16		19	16	1016.9	16	NNE	19	○	15
Marrakech	466	1014.6	31	ENE	06	○	-02		31	15	1018.6	15	C		○	09
Agadir	19	1013.7	24	S	04	○	13		25	17	1014.8	17	C		◐	15
Ouarzazate (1)	1136		35	C		○	-09		35	18		19	C		○	09
Tindouf	432									15	1011.6	15	WNW	10	○	08
Fort-Trinquet	360	1010.0	33	N	12	○	16		35	15	1013.7	15	NNW	10	○	13
Colomb-Bechar (1)	770		32	NNW	19	○	xx		33							
Oran	180									15	1016.5	15	C		○	12
Porto	103	1022.3	18	NNW	11	○	14		19	09	1022.3	10	NNE	03	◐	10
Cap St-Vincent	48	1020.8	17	N	16	◐	16		19	15	1020.2	15	NNW	14	○	15
Lisbonne	70	1021.2	15	NNW	14	○	14		23	13	1020.4	14	NNW	12	○	14
Ponta Delgada	36	1024.4	20	Var.	08	◐	14		21	15	1024.1	16	ESE	04	◐	13
Angra	31	1025.5	19	ENE	10	○	13		20	14	1024.3	15	C		○	14
Horta	61	1024.7	21	SW	04	○	15		22	15	1024.0	15	C		○	13
Flores	40	1023.6	20	S	02	○	17		21	17	1021.7	18	ESE	xx	◐	15
Funchal	110	1022.8	20	NNE	08	○	16		23	15	1022.1	15	N	12	○	13
Teneriffe	37	1019.7	25	NNE	08	○	06		26	16	1019.0	18	WNW	02	○	11
Cap Juby	5															
Villa Cisneros	6	1016.2	21	NNE	20	○	16		24	15	1016.6	16	NNE	20	○	12

(1) Pression réduite au niveau de la station.

SONDAGES AÉROLOGIQUES à 0500 TU

De gauche à droite, sous les noms de chaque station : Altitude en m. ; direction d'où vient le vent ; vitesse en nœuds.

CASA 0000TU	OUJDA			MARRAKECH			LE TOUAHAR			MEKNES			KOURIBGA			AGADIR		
PLAFOND BAS	1000	C		1000	NE	12	1000	C		1000	E	16	1000	ENE	21	NUAGES BAS		
	1500	C		1500	NNE	20	1500	C		1500	NNE	08						
	2000	C		2000	NNE	11	2000	C		2000	WNW	06						
	2500	C		2500	ESE	09	2500	C		2500	NNW	08						
	3000	C		3000	S	09												
	5500	NW	33															

Prévisions pour la journée du 12 juin 1958

Beau temps frais sur l'ensemble du Maroc, avec ciel variable sur la moitié Nord du pays, clair à peu nuageux sur la moitié Sud.

Vent de secteur Nord modéré en général, assez fort l'après-midi sur la côte.

Température en faible baisse.

La mer sera peu agitée, la houle faible à modérée de Nord-Ouest 1.50m à 2 mètres.

OBSERVATIONS DES PORTS A 1800 TU la veille

STATIONS	ETAT DE LA MER	ETAT DE LA HOULE: Direction	Hauteur en mètres	Période en sec.	Tendance de la hauteur des vagues depuis la dernière observation
Cap Spartel (1600)	Belle	WNW	1		Amélioration
Mehedya	Belle	W	1	08	Stationnaire
Casablanca	Belle	NW	1		Stationnaire
Safi	Belle	WNW	0.50	12	Stationnaire
Mogador	Agitée	NW	2.50	04	Aggravation
Agadir	Calme	WNW	0.25	14	Stationnaire

OBSERVATIONS DES PORTS A 0900 TU ce jour

Cap Spartel	Belle	W	0.50		
Mehedya	Belle	W	1	08	
Casablanca	Belle	NW	1		
Mazagan					
Safi	Belle	WNW	0.50	12	
Mogador	Agitée	NW	2	04	
Agadir	Calme	WNW	0.50	14	

LÉGENDE pour le caractère du temps :

- ○ Ciel clair.
- ◐ Ciel peu nuageux.
- ◑ Ciel nuageux.
- ● Ciel couvert.
- ≡ Brouillard.
- = Brume.
- ∞ Brume sèche.
- · Pluie.
- , Bruine.
- * Neige.
- ▽ Averse de pluie.
- ▽ Averse de neige.
- ▽ Averse de grêle.
- TR Traces de pluie (moins de 0 mm. 1).
- Orage.
- < Eclairs.
- Tempête de sable.
- Poussières ou sable brassés par le vent.
- Tourbillon de poussières ou sable.
- V Grains.
- C Vent calme.

Situation en altitude ~~à 0300 T.U. le~~ à 0000TU le I2 JUIN I958

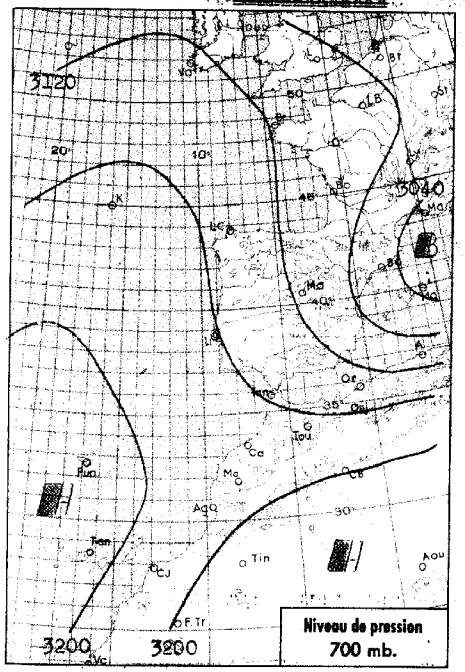

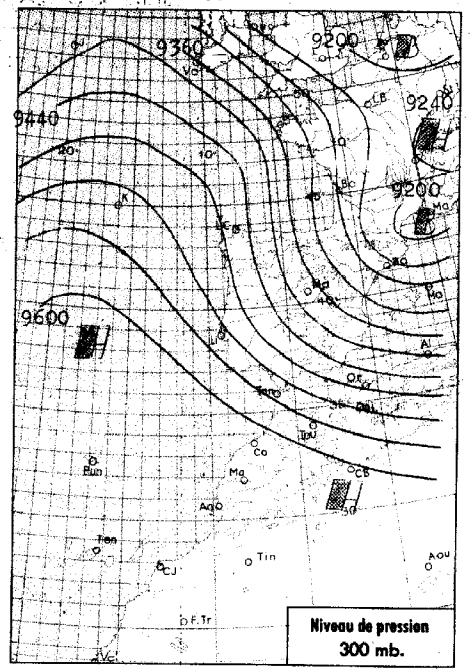

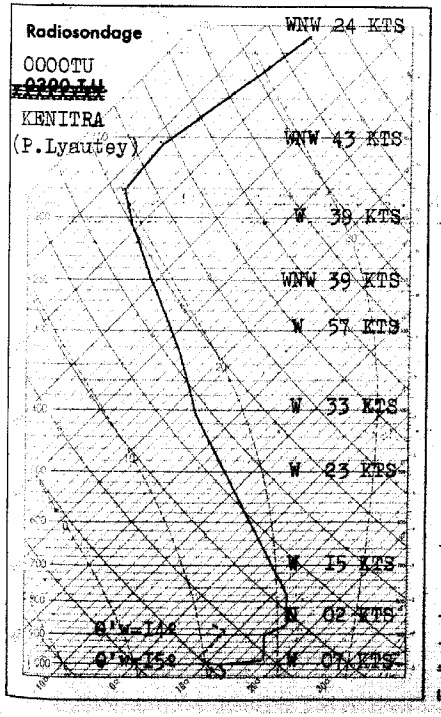

Analyse de la Situation à 0600 T.U.

Renforcement de la dorsale anticyclonique Açores-Angleterre.

Persistance d'un flux de Nord à Nord-Est frais sur le Maroc. On note encore des passages nuageux (stratocumulus et bancs d'altocumulus) sur la moitié Nord. Le ciel demeure clair à peu nuageux sur la moitié Sud.

Vent de secteur Nord faible à modéré.

Température sans changement notable.

LÉGENDE

- Front chaud en surface
- Front quasi-stationnaire
- Front froid en surface
- Occlusion
- Front intertropical
- A. — anticyclone
- D. — dépression

Les autres lignes sont les isobares au niveau de la mer, cotées en millibars.

MINISTÈRE DES TRAVAUX PUBLICS

SERVICE MÉTÉOROLOGIQUE

ANNÉE 1958 N° I63

BULLETIN QUOTIDIEN DE RENSEIGNEMENTS DU MAROC

PUBLIÉ SOUS LA RESPONSABILITÉ DU DIRECTEUR DU SERVICE MÉTÉOROLOGIQUE

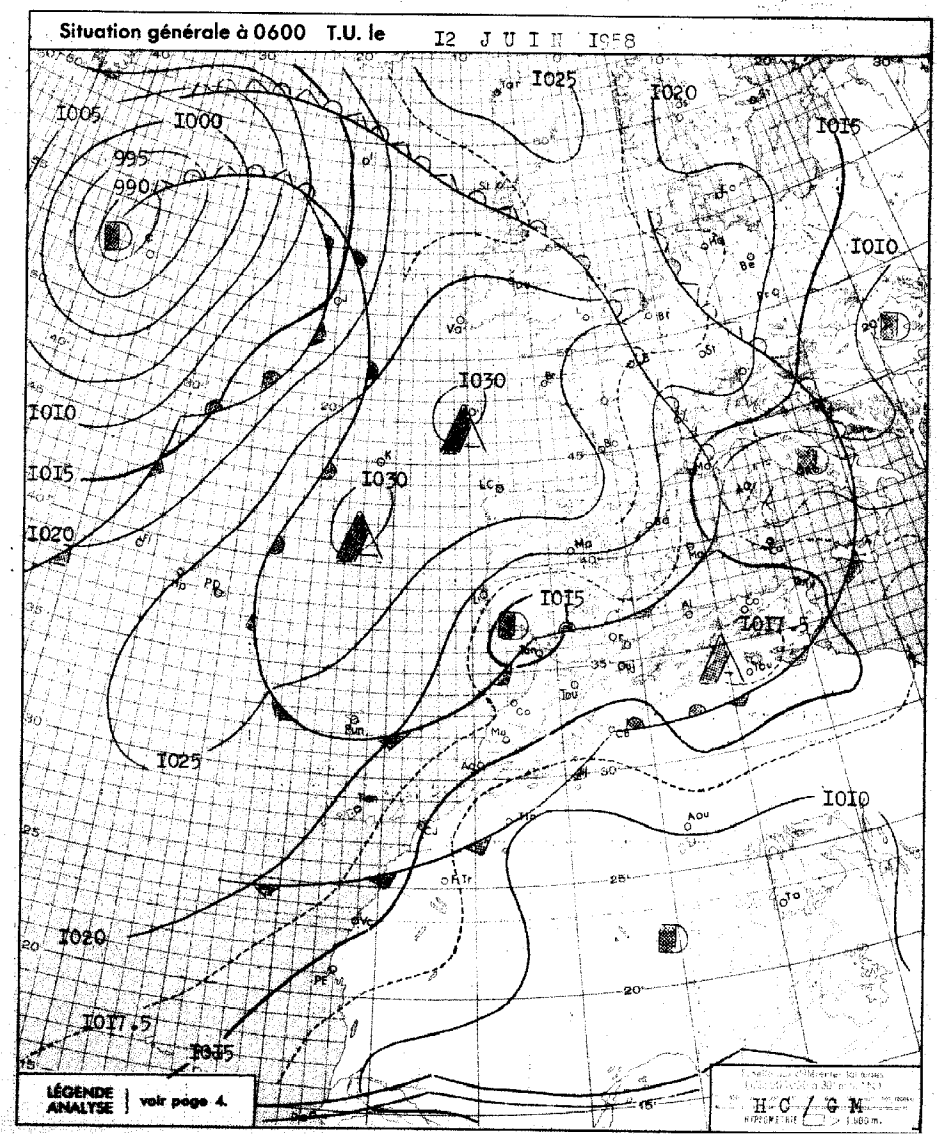

BULLETIN MÉTÉOROLOGIQUE DU MAROC DU 12 JUIN 1958

STATIONS	ALTITUDE (m) (de la cuvette du baromètre)	OBSERVATIONS DE 1800 TU la veille: Pression barométrique à 0 degré C et au niveau de la mer en millibars et dixièmes de millibars	Température de l'air en degré C	VENT: Direction	VENT: Vitesse en nœuds	Caractère du temps (voir légende)	Température du point de rosée en degré C	Hauteur de pluie tombée dans les 24 h. (de 6 à 6 h.) en millimètres	Maximum relevé à 18 h. la veille en degré C	Minimum relevé à 6 h. du matin en degrés C	OBSERVATIONS DE 0600 TU ce jour: Pression barométrique à 0 degré C et au niveau de la mer en millibars et dixièmes de millibars	Température de l'air en degré C	VENT: Direction	VENT: Vitesse en nœuds	Caractère du temps (voir légende)	Température du point de rosée en degré C
Tanger	86	1016.7	21	WNW	06	◐	15		23	12	1016.9	14	ESE	04	◐	13
Oujda	460	1014.1	27	NNW	08	○	07		32	14	1016.9	15	C		○	05
Kénitra (Port-Lyautey)	15	1016.5	21	NNW	12	○	16		23	15	1015.9	15	C		○	14
Touahar	569	1011.1	31	WSW	18	○	13		33	15	1016.3	15	C		○	12
Rabat	68	1017.1	21	NW	10	○	17		23	14	1016.4	14	C		○	13
Fès	414	1013.4	30	WNW	06	○	13		31	12	1017.6	12	C		○	09
Meknès	549	1014.4	26	NW	10	○	13		29	12	1017.1	12	C		○	09
Nouasseur	200	1017.4	21	NE	14	○	16		26	15	1017.2	15	C		◍	15
Casablanca	58	1017.8	21	N	08	○	16		23	17	1016.8	17	C		◐	13
Ifrane (1)	1664		22	N	08	○	02		25	09		09	C		○	03
Khouribga (1)	777		26	N	14	○	10		30	10		11	NNE	06	=	10
Safi	45	1016.3	22	NNE	20	○	18		26	17	1016.3	17	NE	10	◍	14
Kasba-Tadla	504	1010.4	35	ENE	08	○	06		36	16	1015.9	16	WSW	02	○	12
Midelt (1)	1520		28	WSW	18	○	02		30	13		13	S	02	○	03
Mogador	8	1016.1	18	NNE	22	○	17		19	16	1016.3	16	NE	15	○	14
Marrakech	466	1012.9	33	NNE	04	○	03		33	15	1017.0	15	WSW	08	○	11
Agadir	19	1013.7	22	SW	02	○	17		23	17	1014.5	17	C		◍	16
Ouarzazate (1)	1136		34	SSW	08	○	00		35	18		18	C		○	03
Tindouf	432	1006.9	38	WSW	06	○	xx		38	16	1010.2	16	WSW	12	○	11
Fort-Trinquet	360	1010.0	37	NNE	10	○	10		39	15	1012.7	15	N	12	○	14
Colomb-Bechar (1)	770		33	SSW	10	◐	-02		33	21		22	NW	08	◐	01
Oran	180	1013.6	26	NW	06	○	23		29	16	1016.0	17	C		◐	15
Porto	103	1019.9	21	NNW	10	○	14		22	11	1020.8	15	ENE	05	○	08
Cap St-Vincent	48	1017.4	17	N	25	◐	16		18	15	1014.9	16	N	23	◐	14
Lisbonne	70	1018.0	19	NW	18	◐	12		23	15	1017.0	16	N	07	○	12
Ponta Delgada	36	1025.4	22	SW	10	○	16		22		1025.1	17	SSE	03	○	16
Angra	31	1025.0	19	W	03	◐	15		21	16	1025.1	16	C		○	14
Horta	61	1024.4	22	SW	05	∞	16		23	17	1024.5	18	C		∞	15
Flores	40	1022.8	20	SW	06	◐	16		21	17	1022.2	18	SW	02	◐	16
Funchal	110	1022.6	22	N	11	○	17		23		1022.0	16			○	15
Teneriffe	37	1019.5	24	NNW	08	○	12		26	19	1019.3	20	NW	06	◐	12
Cap Juby	5															
Villa Cisneros	6	1015.9	21	NNE	25	○	18		24	15	xxxx x	17	NNE	22	S	xx

(1) Pression réduite au niveau de la station.

SONDAGES AÉROLOGIQUES à 0500 TU

De gauche à droite, sous les noms de chaque station : Altitude en m. ; direction d'où vient le vent ; vitesse en nœuds.

CASA 0000TU	OUJDA			LE TOUAHAR			RABAT-SALE			MEKNES			MARRAKECH			AGADIR
							500	WSW	04							
NUAGES BAS	1000	ESE	06	1000	C		1000	NNE	06	1000	ENE	06	1000	ENE	07	NUAGES BAS
	1500	NE	04	1500	C		1500	NE	06	1500	SSE	04	1500	ENE	11	
	2000	NW	08	2000	C		2000	ENE	06	2000	WSW	14	2000	NE	13	
	2500	WNW	12				2500	WNW	08	2500	WSW	27				
	3000	WNW	19				3000	W	12	3000	WSW	19	3000	E	04	
	4000	WNW	25				4000	WSW	21							
	5500	WNW	16													

Prévisions pour la journée du 13 JUIN 1958

Le beau temps relativement frais se maintiendra sur l'ensemble du Maroc.

Ciel clair à peu nuageux après dissipation de nuages matinaux sur le littoral Nord-Ouest.

Vent de secteur Nord modéré.

Température sans changement.

La mer sera peu agitée, la houle de Nord-Nord-Ouest faible en amélioration 1.50 à 1 mètre.

OBSERVATIONS DES PORTS A 1800 TU la veille

STATIONS	ETAT DE LA MER	ETAT DE LA HOULE: Direction	Hauteur en mètres	Période en sec.	Tendance de la hauteur des vagues depuis la dernière observation
Cap Spartel (1600)	Belle	WNW	0.5		Stationnaire
Mehedya	Belle	W	1	8	Stationnaire
Casablanca	Belle	NW	1		Stationnaire
Safi					
Mogador	Agitée	NW	2.5	4	Stationnaire
Agadir	Calme	WNW	0.5	14	Stationnaire

OBSERVATIONS DES PORTS A 0900 TU ce jour

Cap Spartel	Belle	WNW	1		
Mehedya	Peu agit.	W	1	8	
Casablanca	Belle	NW	1.5		
Mazagan	Peu agit.	WNW	1.5	10	Stationnaire
Safi					
Mogador	Agitée	NW	2	4	
Agadir	Calme	WNW	0.5	14	

LÉGENDE pour le caractère du temps :

- ○ Ciel clair.
- ◐ Ciel peu nuageux.
- ◑ Ciel nuageux.
- ◍ Ciel couvert.
- ≡ Brouillard.
- = Brume.
- ∞ Brume sèche.
- · Pluie.
- , Bruine.
- * Neige.
- ▽ Averse de pluie.
- ▽ Averse de neige.
- ▽ Averse de grêle.
- TR Traces de pluie (moins de 0 mm. 1).
- ⊓ Orage.
- < Eclairs.
- Tempête de sable.
- Poussières ou sable brassés par le vent.
- Tourbillon de poussières ou sable.
- V Grains.
- C Vent calme.

Situation en altitude à 0300 T.U. le [redacted] a 0000TU, le I3 juin I958

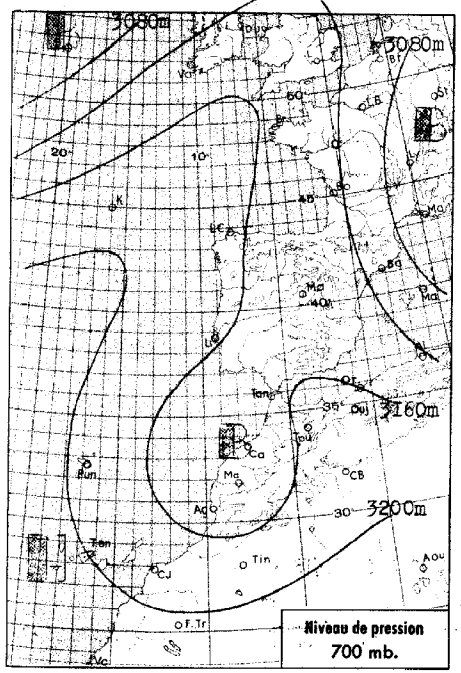

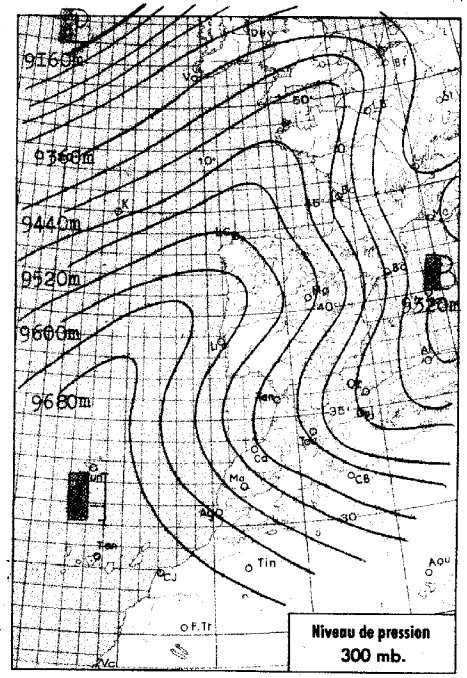

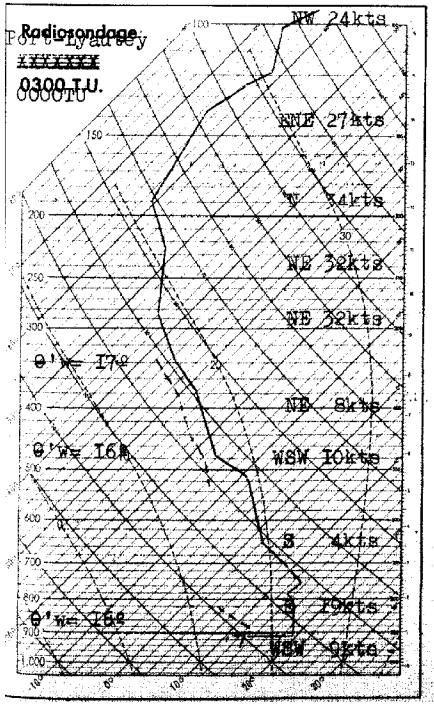

Analyse de la Situation à 0600 T.U.

Affaiblissement de la dorsale anticyclonique Açores-îles britanniques, léger renforcement de la dorsale relative Espagne-Tunisie, faible creusement barométrique, principalement dans les couches moyennes, au voisinage de la côte marocaine.

En conséquence, établissement d'un régime de Nord-Est à Est dans les basses couches, de Sud-Ouest en altitude.

Abondants stratus matinaux sur la côte; ciel clair à peu nuageux dans l'intérieur du pays.

Rafales d'Est déja assez fortes sur l'extrême Nord, vent variable faible sur les autres régions.

Température en hausse sur le quart Nord-Est, stationnaire ailleurs.

LÉGENDE

- Front chaud en surface
- Front quasi-stationnaire
- Front froid en surface
- Occlusion
- Front intertropical
- A. — anticyclone
- D. — dépression

Les autres lignes sont les isobares au niveau de la mer, cotées en millibars.

MINISTÈRE DES TRAVAUX PUBLICS

SERVICE MÉTÉOROLOGIQUE

ANNÉE 1958 N° I64

BULLETIN QUOTIDIEN DE RENSEIGNEMENTS DU MAROC

PUBLIÉ SOUS LA RESPONSABILITÉ DU DIRECTEUR DU SERVICE MÉTÉOROLOGIQUE

Situation générale à 0600 T.U. le I3 juin I958

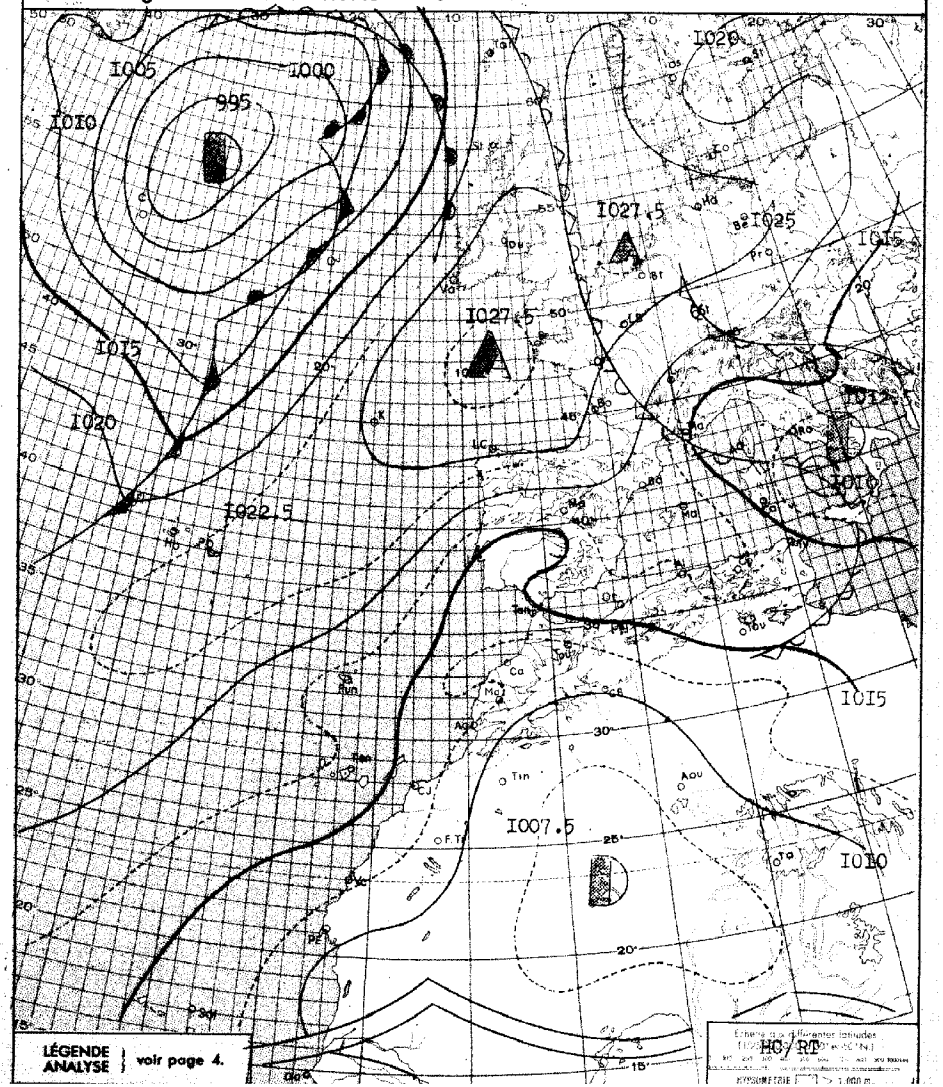

BULLETIN MÉTÉOROLOGIQUE DU MAROC DU I3 juin I958

OBSERVATIONS DE 1800 TU la veille / OBSERVATIONS DE 0600 TU ce jour

STATIONS	ALTITUDE (m) (de la cuvette du baromètre)	1800 TU: Pression barométrique à 0 degré C et au niveau de la mer en millibars et dixièmes de millibars	1800 TU: Température de l'air en degré C	1800 TU: VENT Direction	1800 TU: VENT Vitesse en nœuds	1800 TU: Caractère du temps (voir légende)	1800 TU: Température du point de rosée en degré C	Hauteur de pluie tombée dans les 24 h. (de 6 à 6 h.) en millimètres	Maximum relevé à 18 h. la veille en degré C	Minimum relevé à 6 h. du matin en degrés C	0600 TU: Pression barométrique à 0 degré C et au niveau de la mer en millibars et dixièmes de millibars	0600 TU: Température de l'air en degré C	0600 TU: VENT Direction	0600 TU: VENT Vitesse en nœuds	0600 TU: Caractère du temps (voir légende)	0600 TU: Température du point de rosée en degré C
Tanger	85	I0I3.5	25	ESE	2I	○	I3		27	20	I0I3.0	20	ESE	I9	○	I5
Oujda	460	I0I4.7	22	NNW	08	◐	I6		28	I2	I0I7.0	I4	C		○	I4
Kénitra (Port-Lyautey)	15	I0I2.7	22	NW	08	○	I6		23	I7	I0II.7	I8	C		●	I7
Touahar	569	I009.4	28	ESE	30	○	II	TR	32	I2	I0I2.I	I8	E	37	○	02
Rabat	68	I0I3.I	2I	NW	06	○	I6		23	I5	I0II.9	I7	WSW	02	●	I6
Fès	414	I0I0.I	30	WSW	08	◐	I5		3I	I7	I0I2.I	I9	NNE	08	○	I2
Meknès	549	I0II.2	25	NNW	08	◐	I5		28	I4	I0I2.7	I4	ENE	06	○	I2
Nouasseur	200	I0I3.5	22	N	06	○	I5		25	I2	I0I2.6	I6	C		●	I5
Casablanca	58	I0I4.4	20	N	I0	◐	I6		2I	I6	I0I2.4	I7	C		●	I5
Ifrane (1)	1664		20	ENE	I6	●	04	TR	26	I2		I7	SE	I4	○	02
Khouribga (1)	777		26	N	I2	○	II		29	I4		I4	NE	06	○	08
Safi	45	I0I3.9	2I	WNW	I2	○	I6		22	I6	I0I2.4	I6	C		◐	I6
Kasba-Tadla	504	I008.4	32	WNW	08	●	I2		33	I7	I0II.7	I7	SW	02	○	I0
Midelt (1)	1520		26	NE	20	●	04	TR	30	I3		I4	ESE	08	○	05
Mogador	8	I0I4.I	I9	NNE	I4	○	I6		I9	I6	I0I2.9	I6	NNE	08	○	I5
Marrakech	466	I0II.2	30	N	04	○	II		30	I4	I0I3.4	I5	WNW	04	○	I2
Agadir	19	I0I2.8	2I	WSW	04	○	I5		23	I4	I0I2.4	I4	C		○	I2
Ouarzazate (1)	1136		35	C		○	-02		35	I9		2I	C		○	03
Tindouf	432	I003.6	36	WNW	20	○	I0		37	I5	I006.5	I5	WNW	I4	○	I0
Fort-Trinquet	360	I008.8	30	NNW	I2	○	I3		3I	I4	I0II.I	I4	NNW	I4	○	I3
Colomb-Bechar (1)	770		36	SE	I0	◐	02		36	26		27	NNE	I4	◐	0I
Oran	180	I0I4.6	24	N	I2	○	I3		26	I4	I0I5.4	I5	NNE	04	◐	I5
Porto	103	I0I8.I	24	NNW	05	○	I4		25	I4	I0I8.3	I7	ESE	II	○	08
Cap St-Vincent	48	I0I5.4	20	C		○	I8		26	I5	I0I4,6	I6	C		○	I5
Lisbonne	70	I0I4.8	25	NNW	20	○	I4		30	I5	I0I4.8	I9	NNE	08	○	I0
Ponta Delgada	36	I024.6	2I	SE	06	○	I4	TR	22	I8	I022.9	I8	Var	02	●	I7
Angra	31	I023.7	2I	SW	II	◐	I5	TR	23	I8	I02I.I	I9	SW	06	●	I8
Horta	61	I023.7	I9	SW	04	●	I4	I0	22	I7	I020.4	I9	SW	I4	●	I8
Flores	40	I02I.0	20	NW	02	◐	I8	0,6	2I	I6	I0I9.8	I7	NW	03	●	I6
Funchal	110	I0I9.I	22	N	I5	○	I6		22	I7	I0I7.2	I8	N	I3	●	I4
Teneriffe	37															
Cap juby	5															
Villa Cisneros	6	I0I3.9	I7	NNE	26	○	I3				I0I3.9	I7	NNE	26	○	I3

(1) Pression réduite au niveau de la station.

SONDAGES AÉROLOGIQUES à 0500 TU

De gauche à droite, sous les noms de chaque station : Altitude en m.; direction d'où vient le vent; vitesse en nœuds.

CASA 0000TU	Agadir			Marrakech			Kouribga			Meknès			Le Touahar	Oujda		
Nuages bas	500	S	06										Vent très fort			
	I000	N	08	I000	NNE	06	I000	ESE	06	I000	ENE	I6		I000	E	I4
	I500	NNE	I6	I500	NNE	I3	I500	NNW	09	I500	ESE	08				
	2000	NNE	I6	2000	NNE	I6	2000	ESE	I4	2000	S	08				
	2500	NNE	I6	2500	ENE	08	2500	ESE	40	2500	S	I4				
	3000	NNE	I2	3000	ENE	I8				3000	SSW	I0				
	4000	NNE	I0	4000	ENE	I3										

Prévisions pour la journée du I4 juin I958

Temps relativement chaud sur l'ensemble du Maroc.

Les brumes matinales seront abondantes sur la côte et une faible tendance orageuse se développera l'après-midi sur l'Atlas.

Vent d'Est assez fort sur l'extrême Nord du pays, variable faible sur les autres régions, avec Nord dominant sur la côte.

Température en hausse sensible.

La mer sera belle, la houle faible 0.50m à I mètre.

OBSERVATIONS DES PORTS A 1800 TU la veille

STATIONS	ETAT DE LA MER	ETAT DE LA HOULE: Direction	Hauteur en mètres	Période en sec.	Tendance de la hauteur des vagues depuis la dernière observation
Cap Spartel (1600)	Agitée	WNW	I		Stationnaire
Mehedya	Belle	W	I	08	Stationnaire
Casablanca	Belle	NW	I.50		
Safi					
Mogador	Agitée	NW	I.50	04	Stationnaire
Agadir	Calme	WNW	0.50	I4	Amélioration

OBSERVATIONS DES PORTS A 0900 TU ce jour

Cap Spartel	Agitée dans le détroit.				
Mehedya	Belle	W	I	08	
Casablanca	Belle	NW	I		
Mazagan	Peu agit.	WNW	I.50	I0	Stationnaire
Safi	Belle	WNW	0.50	I2	Stationnaire
Mogador	Peu agit.	NW	I.50	04	
Agadir	Calme	WNW	0.50	I4	

LÉGENDE pour le caractère du temps :

- ○ Ciel clair.
- ◐ Ciel peu nuageux.
- ◑ Ciel nuageux.
- ● Ciel couvert.
- ≡ Brouillard.
- = Brume.
- ∞ Brume sèche.
- · Pluie.
- , Bruine.
- * Neige.
- ▽ Averse de pluie.
- ▽ Averse de neige.
- ▽ Averse de grêle.
- TR Traces de pluie (moins de 0 mm. 1).
- ⌐ Orage.
- < Eclairs.
- Tempête de sable.
- Poussières ou sable brassés par le vent.
- Tourbillon de poussières ou sable.
- V Grains.
- C Vent calme.

Situation en altitude ~~[illegible]~~ à 0000 TU le I4 JUIN I958

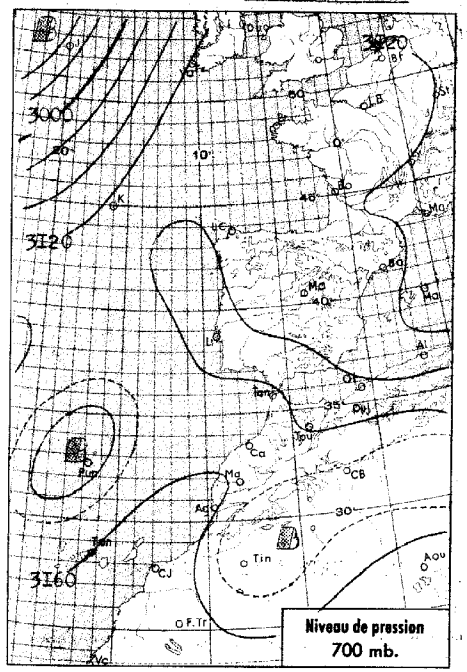

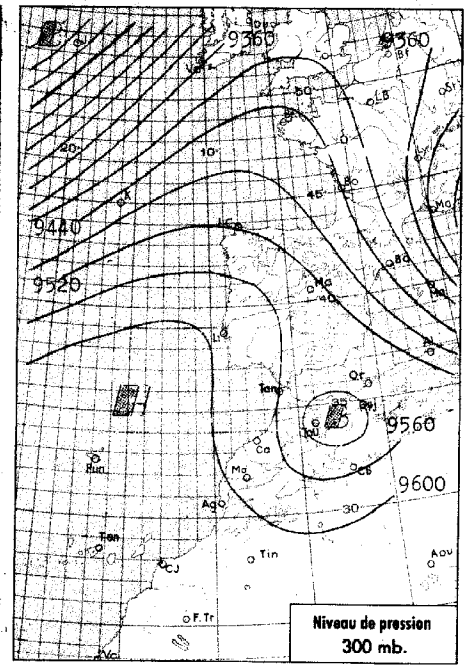

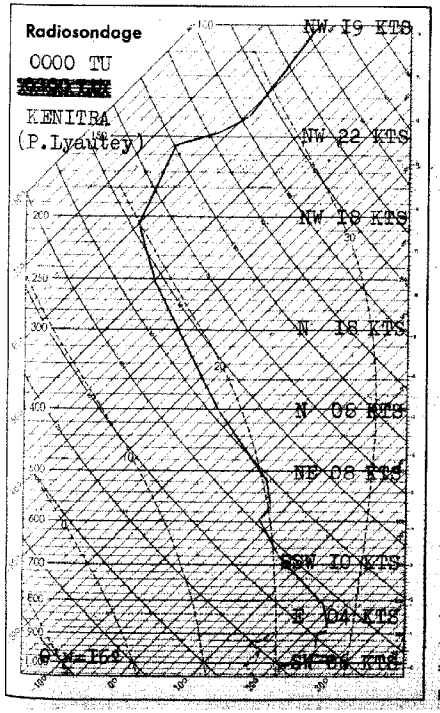

Analyse de la Situation à 0600 T.U.

Le creusement barométrique qui débutait hier au voisinage des côtes Marocaines s'est poursuivi sur la même région.

Accentuation du régime d'Est sur l'extrême Nord du pays où les rafales sont fortes.

Vent variable faible sur les autres régions, avec entrée d'air maritime sur les plaines littorales.

Les stratus bas nocturnes et matinaux sont abondants sur la côte. Le ciel est clair à peu nuageux dans l'intérieur du pays.

Température en hausse encore faible.

LÉGENDE

- Front chaud en surface
- Front quasi-stationnaire
- Front froid en surface
- Occlusion
- Front intertropical
- A. — anticyclone
- D. — dépression

Les autres lignes sont les isobares au niveau de la mer, cotées en millibars.

MINISTÈRE DES TRAVAUX PUBLICS

SERVICE MÉTÉOROLOGIQUE

ANNÉE 1957 ● 8 N° I65

BULLETIN QUOTIDIEN DE RENSEIGNEMENTS DU MAROC

PUBLIÉ SOUS LA RESPONSABILITÉ DU DIRECTEUR DU SERVICE MÉTÉOROLOGIQUE

Situation générale à 0600 T.U. le I4 JUIN I958

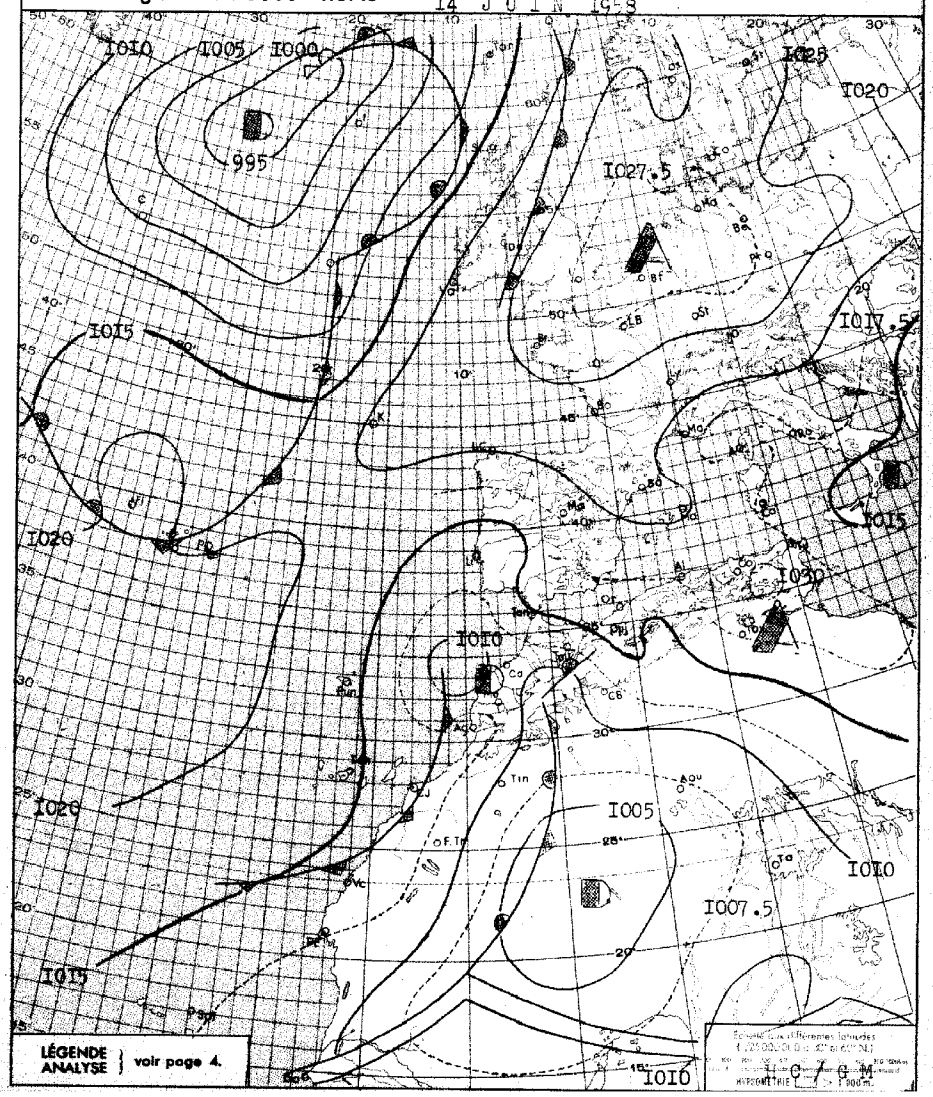

BULLETIN MÉTÉOROLOGIQUE DU MAROC DU 14 JUIN 1958

STATIONS	ALTITUDE (m) (de la cuvette du baromètre)	OBSERVATIONS DE 1800 TU la veille: Pression barométrique à 0 degré C et au niveau de la mer en millibars et dixièmes de millibars	Température de l'air en degré C	VENT: Direction	VENT: Vitesse en nœuds	Caractère du temps (voir légende)	Température du point de rosée en degré C	Hauteur de pluie tombée dans les 24 h. (de 6 à 6 h.) en millimètres	Maximum relevé à 18 h. la veille en degré C	Minimum relevé à 6 h. du matin en degré C	OBSERVATIONS DE 0600 TU ce jour: Pression barométrique à 0 degré C et au niveau de la mer en millibars et dixièmes de millibars	Température de l'air en degré C	VENT: Direction	VENT: Vitesse en nœuds	Caractère du temps (voir légende)	Température du point de rosée en degré C
Tanger	86	1009.9	24	ESE	29	○	12		26	20	1012.6	20	ESE	21	○	12
Oujda	460	1011.9	22	NNW	10	◐	16		30	13	1016.1	16	N	02	○	16
Kénitra (Port-Lyautey)	15	1008.9	23	WNW	08	○	19		24	17	1010.7	18	C		◐	17
Touahar	569	1005.2	30	E	39	○	14		32	17	1011.6	17	E	46	○	10
Rabat	68	1009.5	23	WNW	08	○	18		24	17	1010.1	18	WSW	04	◐	17
Fès	414	1005.6	35	NNE	04	◐	10		35	20	1011.6	20	NE	12	○	07
Meknès	549	1006.9	29	WNW	08	◐	17		33	18	1011.1	18	ENE	10	○	09
Nouasseur	200	1010.2	23	N	06	○	19		28	15	1011.2	19	W	04	◐	18
Casablanca	58	1010.6	22	N	04	◐	18		23	19	1011.0	20	WSW	06	◐	17
Ifrane (1)	1664		24	E	12	◐	08	0.1	28	13		17	SE	10	○	05
Khouribga (1)	777		30	N	11	○	10		32	16		17	ESE	08	○	13
Safi	45	1010.6	21	W	12	◐	18		22	17	1011.6	18	C		◐	16
Kasba-Tadla	504	1005.3	34	WNW	04	◐	12		35	18	1011.6	19	ENE	02	○	14
Midelt (1)	1520		24	WSW	22	◐	08		30	10		11	C		○	08
Mogador	8	1011.8	19	C		◐	18		20	18	1012.7	18	C		◐	16
Marrakech	466	1008.0	32	C		○	10		33	15	1013.5	15	WSW	06	◐	14
Agadir	19	1011.6	19	W	10	◐	16		22	18	1012.7	18	W	04	◐	16
Ouarzazate (1)	1136		34	S	06	◐	01		35	18		18	C		○	03
Tindouf	432	1003.0	35	WNW	14	○	03		35	15	1008.9	15	WNW	10	◐	11
Fort-Trinquet	360	1007.8	31	NNW	08	○	06		32	15	1012.0	15	N	06	◐	12
Colomb-Bechar (1)	770							xx		23		24	NNW	08	◐	02
Oran	180	1013.3	23	NNE	16	◐	14		28	17	1014.5	18	N	06	◐	17
Porto	103	1015.7	25	N	06	○	13		27	14	1015.1	19	ESE	11	○	07
Cap St-Vincent	48	1013.1	21	NW	xx	◐	18		23	17	1013.3	18	E	06	○	15
Lisbonne	70	1012.5	29	WNW	14	◐	13		31	18	1013.4	19	VAR	04	○	12
Ponta Delgada	36	1021.6	20	W	08	○	17	TR	22	18	1020.4	18	NW	08	○	17
Angra	31	1019.9		NW	12	◐					1019.7	19	C		◐	17
Horta	61	1020.2	20	SW	10	◐	19	0.1	21	17	1019.4	17	SW	04	◐	17
Flores	40	1019.4	19			◐	16	1	20	15	1019.8	16	ENE	02	◐	14
Funchal	110	1015.5	20	N	13	◐	15		22	17	1014.9	17	N	11	◐	13
Teneriffe	37	1014.3	23	N	xx	○	12		25	18	1015.0	20	NNW	08	○	11
Cap Juby	5															
Villa Cisneros	6										1013.1	18	NNE	14	○	xx

(1) Pression réduite au niveau de la station.

SONDAGES AÉROLOGIQUES à 0500 TU

De gauche à droite, sous les noms de chaque station : Altitude en m. ; direction d'où vient le vent ; vitesse en nœuds.

CASA 0000 TU	OUJDA	LE TOUAHAR	RABAT-SALE	MEKNES	MARRAKECH	AGADIR
PLAFOND BAS	1000 E 06	VENT FORT	NUAGES BAS	1000 ENE 49	2000 NNE 12 2500 NNE 09	NUAGES BAS

Prévisions pour la journée du 15 JUIN 1958

Temps chaud sur l'ensemble du Maroc, brumeux, surtout la nuit, sur la côte, faiblement orageux sur l'Atlas, clair à peu nuageux sur les autres régions.

Vent d'Est assez fort sur l'extrême Nord, type chergui, variable faible ailleurs, avec secteur Nord dominant sur la côte.

Température en hausse.

La mer sera belle en général, agitée dans le détroit de Tanger-Gibraltar, la houle faible 0.50m à 1 mètre.

OBSERVATIONS DES PORTS A 1800 TU la veille

STATIONS	ETAT DE LA MER	ETAT DE LA HOULE: Direction	Hauteur en mètres	Période en sec.	Tendance de la hauteur des vagues depuis la dernière observation
Cap Spartel (1600)	Peu agit.	Houle atlantique nulle			
Mehedya	Belle	W	1	8	Stationnaire
Casablanca	Belle	NW	1		Stationnaire
Safi	Belle	WNW	0.5	12	Stationnaire
Mogador	Belle	NW	1	4	Amélio.légère
Agadir					

OBSERVATIONS DES PORTS A 0900 TU ce jour

Cap Spartel	Agitée	Houle atlantique nulle			
Mehedya	Belle	W	1	8	
Casablanca	Belle	NW	0.5		
Mazagan	Peu agit.	WNW	1.5	10	Stationnaire
Safi	Belle	WNW	0.5	12	
Mogador	Belle	NW	0.5	4	
Agadir					

LÉGENDE pour le caractère du temps :

- ○ Ciel clair.
- ◐ Ciel peu nuageux.
- ◑ Ciel nuageux.
- ◐ Ciel couvert.
- ≡ Brouillard.
- = Brume.
- ∞ Brume sèche.
- • Pluie.
- ⸗ Bruine.
- * Neige.
- ▽ Averse de pluie.
- ▽ Averse de neige.
- ▽ Averse de grêle.
- TR Traces de pluie (moins de 0 mm. 1).
- ⚡ Orage.
- < Eclairs.
- Tempête de sable.
- Poussières ou sable brassés par le vent.
- Tourbillon de poussières ou sable.
- V Grains.
- C Vent calme.

Situation en altitude [redacted] à 0000 TU le I5 JUIN I958

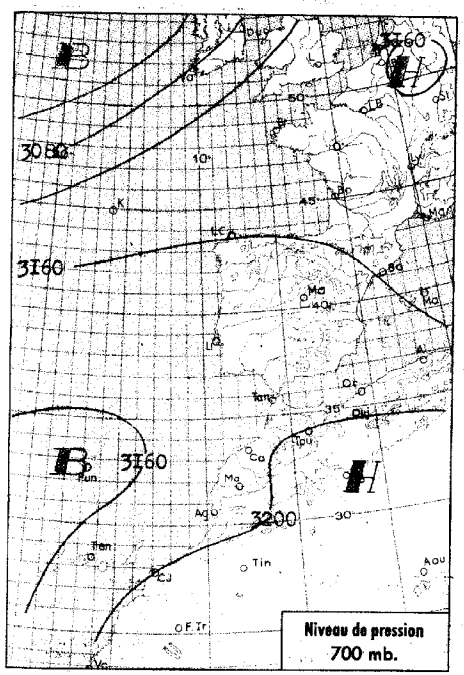

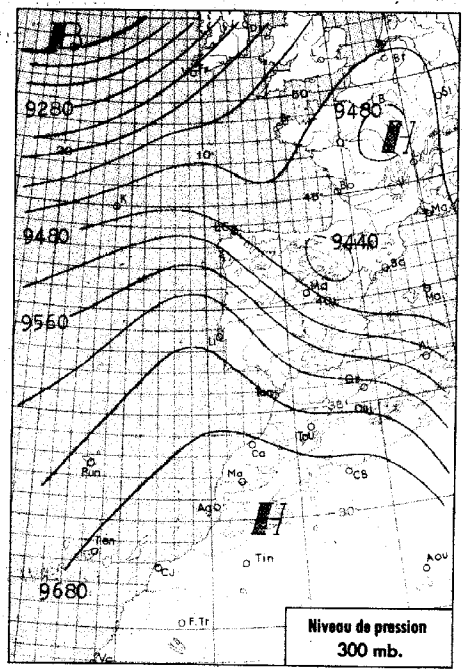

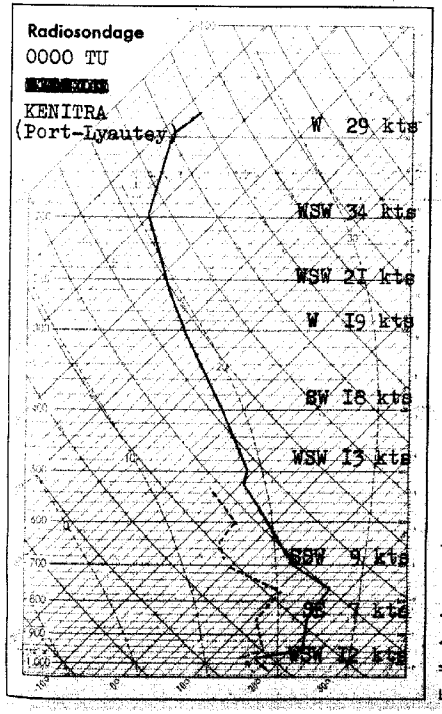

Analyse de la Situation à 0600 T.U.

La dépression au large du Maroc se comble lentement et le gradient isobarique est moins serré que la veille.

Le régime d'Est demeure encore fort sur l'extrême Nord du pays; le vent est variable faible ailleurs, avec entrée d'air maritime plus marquée sur les plaines occidentales.

Les stratus bas nocturnes sont abondants sur la côte. Le ciel est clair dans l'intérieur du pays.

La température est sensiblement stationnaire.

LÉGENDE

- Front chaud en surface
- Front froid en surface
- Front intertropical
- Front quasi-stationnaire
- Occlusion
- A. — anticyclone
- D. — dépression

Les autres lignes sont les isobares au niveau de la mer, cotées en millibars.

MINISTÈRE DES TRAVAUX PUBLICS

SERVICE MÉTÉOROLOGIQUE

ANNÉE 1958 N° I66

BULLETIN QUOTIDIEN DE RENSEIGNEMENTS DU MAROC

PUBLIÉ SOUS LA RESPONSABILITÉ DU DIRECTEUR DU SERVICE MÉTÉOROLOGIQUE

Situation générale à 0600 T.U. le I5 JUIN I958

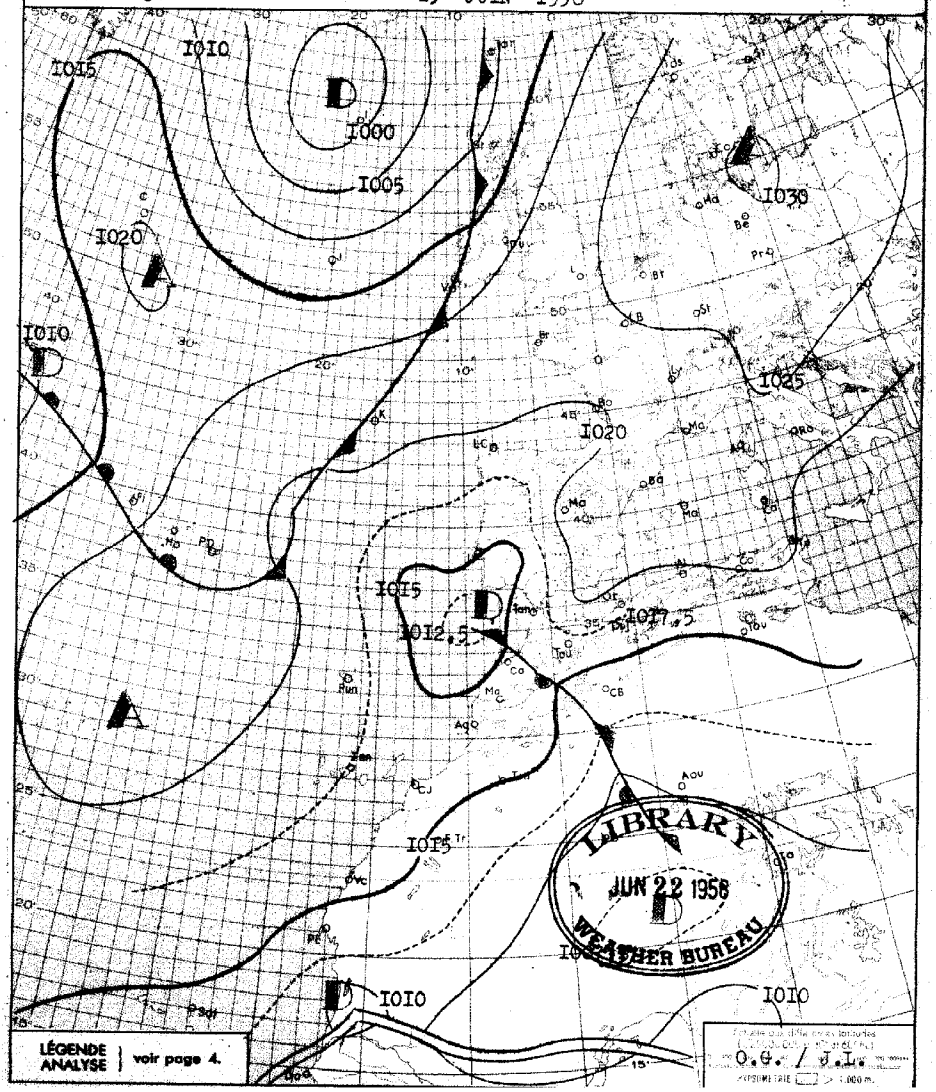

BULLETIN MÉTÉOROLOGIQUE DU MAROC DU I5 JUIN I958

STATIONS	ALTITUDE (m) (de la cuvette du baromètre)	OBSERVATIONS DE 1800 TU la veille: Pression barométrique à 0 degré C et au niveau de la mer en millibars et dixièmes de millibars	Température de l'air en degré C	VENT: Direction	VENT: Vitesse en nœuds	Caractère du temps (voir légende)	Température du point de rosée en degré C	Hauteur de pluie tombée dans les 24 h. (de 6 à 6 h.) en millimètres	Maximum relevé à 18 h. la veille en degré C	Minimum relevé à 6 h. du matin en degrés C	OBSERVATIONS DE 0600 TU ce jour: Pression barométrique à 0 degré C et au niveau de la mer en millibars et dixièmes de millibars	Température de l'air en degré C	VENT: Direction	VENT: Vitesse en nœuds	Caractère du temps (voir légende)	Température du point de rosée en degré C
Tanger	86	I0I2,4	23	ESE	36	○	I4		26	I9	I0I5,8	20	ESE	2I	◐	I4
Oujda	460	I0I5,8	I9	NNW	I0	○	I7		25	I3	I0I9,8	I5	C		◐	I3
Kénitra (Port-Lyautey)	15	I009,8	25	WNW	08	○	I8		26	I9	I0I4,3	20	WSW	02	◐	I7
Touahar	569	I009,7	25	E	44	○	I4		27	I4	I0I5,9	I4	E	48	○	II
Rabat	68	I0I0,7	23	WNW	04	○	I8		25	I6	I0I4,8	I7	WSW	02	○	I6
Fès	414	I009,2	30	ENE	I4	○	I0		33	I6	I0I6,0	I6	ENE	04	○	I2
Meknès	549	I007,4	33	ENE	I0	○	I4		34	I5	I0I6,0	I5	ENE	04	○	I3
Nouasseur	200	I0II,0	25	W	08	○	I9		30	I4	I0I5,5	I5	C		○	I5
Casablanca	58	I0II,5	22	WNW	08	◐	I8		24	I7	I0I4,5	I7	C		○	I5
Ifrane (1)	1664		26	NE	I2	○	04		29							
Khouribga (1)	777		28	N	I2	○	I4		33	I8		I9	S	02	○	I3
Safi	45	I0I3,0	I9	WSW	08	●	I8		22	I8	I0I5,I	I8	SW	I0	◐	I6
Kasba-Tadla	504	I007,0	33	W	08	○	I4		35	I8	I0I5,2	I8	C		○	I4
Midelt (1)	1520		26	ESE	I8	○	04		29	I2						
Mogador	8	I0I3,9	20	SW	08	○	I7		2I							
Marrakech	466	I009,8	3I	NW	08	○	I4		32	I5	I0I7,I	I5	WNW	I0	≡	I5
Agadir	19	I0I3,9	20	W	I0	◐	I7		22	I4	I0I7,2	I6	ENE	02	●	I5
Ouarzazate (1)	1136		35	S	08	○	-04		37	I7		I8	C		○	02
Tindouf	432	I005,8	37	WNW	I0	◐	0I		38	I9	I0I2,9	I9	NW	I0	○	09
Fort-Trinquet	360	I008,I	36	WNW	04	○	07		36	I9	I0I3,0	I9	NNE	05	○	I4
Colomb-Bechar (1)	770		37	WSW	I0	○			38	23		23	N	08	○	0I
Oran	180	I0I5,2	23	NNE	I4	○	I3		27	I8	I0I8,I	I9	NNW	04	◐	I7
Porto	103									II	I0I7,3	I2	C		●	II
Cap St-Vincent	48	I0I3,9	22	E	I2	○	I7		22	I7	I0I5,7	I9	E	06	○	I6
Lisbonne	70									I7	I0I5,9	I8	SSW	08	◐	I4
Ponta Delgada	96	I020,6	22	WNW	I0	◐	I7		23	I3	I02I,6	I8	NNW	03	○	I7
Angra	31	I020,0	2I	NE	04	●	I8		22	I8	I02I,0	I8	WSW	06	◐	I7
Horta	61	I0I9,4	22	SW	07	◐	I9	I	24	I8	I020,4	I9	SW	08	◐	I8
Flores	40	I0I8,6	20	C		●	I9	2	20	I9	I0I8,0	I9	SSE	02	●	I8
Funchal	110	I0I5,6	20	N	II	◐	I5		22	I6	I0I7,4	I6			◐	I4
Teneriffe	37	I0I4,6	23	NNW	I0	○	I0		26	I8		I8	WNW	04	○	I2
Cap Juby	5															
Villa Cisneros	6	I0I3,3	22	N	I6	○	I4		24	I5	I0I7,6	I8	NNE	I0	◐	I6

(1) Pression réduite au niveau de la station.

Prévisions pour la journée du I6 JUIN I958

Evolution vers une situation orageuse.

Le ciel, peu nuageux le matin, deviendra très nuageux l'après-midi dans l'intérieur, plus particulièrement sur le relief où des orages auront lieu en fin de journée. Quelques formations brumeuses sur les côtes le matin.

Vents variables faibles.

Température en baisse sur l'occidental, stationnaire sur l'oriental.

La mer sera belle, la houle de Nord-Ouest faible I mètre.

OBSERVATIONS DES PORTS A 1800 TU la veille

STATIONS	ETAT DE LA MER	ETAT DE LA HOULE: Direction	Hauteur en mètres	Période en sec.	Tendance de la hauteur des vagues depuis la dernière observation
Cap Spartel (1600)	Agitée	Houle atlantique nulle			
Mehedya	Belle	W	I	08	Stationnaire
Casablanca					
Safi	Belle	WNW	0,5	I2	Stationnaire
Mogador					
Agadir					

OBSERVATIONS DES PORTS A 0900 TU ce jour

Cap Spartel	Agitée	Houle atlantique nulle			
Mehedya	Peu agit.	W	I,5	I0	
Casablanca	Belle	NW	0,5		Stationnaire
Mazagan					
Safi	Belle	WNW	0,5	I2	
Mogador					
Agadir					

SONDAGES AÉROLOGIQUES à 0500 TU

De gauche à droite, sous les noms de chaque station : Altitude en m. ; direction d'où vient le vent ; vitesse en nœuds.

CASA 0000 TU			OUJDA			LE TOUAHAR			RABAT			MEKNES			MARRAKECH			AGADIR		
500	SW	I5							500	SSW	05									
I000	S	08							I000	SE	07	I000	SSE	I2						
I500	SSE	I2	Nuages	bas		Vent	très					I500	SSW	I4	Nuages	bas		Nuages	bas	
2000	SSE	I2				violent			2000	SSW	03	2000	SE	I0						
2500	SSW	I0										2500	SW	08						
3000	SSW	06										3000	SSW	08						
												4000	SSE	04						

LÉGENDE pour le caractère du temps :

- ○ Ciel clair.
- ◐ Ciel peu nuageux.
- ◑ Ciel nuageux.
- ● Ciel couvert.
- ≡ Brouillard.
- = Brume.
- ∞ Brume sèche.
- · Pluie.
- , Bruine.
- * Neige.
- ▽ Averse de pluie.
- ▽ Averse de neige.
- ▽ Averse de grêle.
- TR Traces de pluie (moins de 0 mm. 1).
- Orage.
- < Eclairs.
- Tempête de sable.
- Poussières ou sable brassés par le vent.
- Tourbillon de poussières ou sable.
- Grains.
- C Vent calme.

Situation en altitude à [redacted] à 0000 TU le I6 JUIN I958

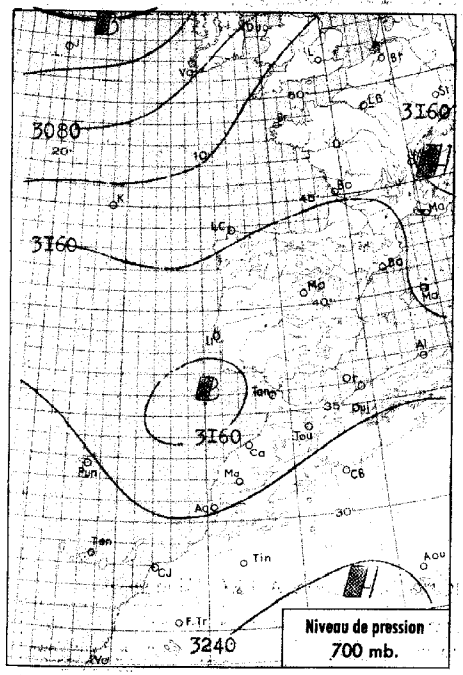

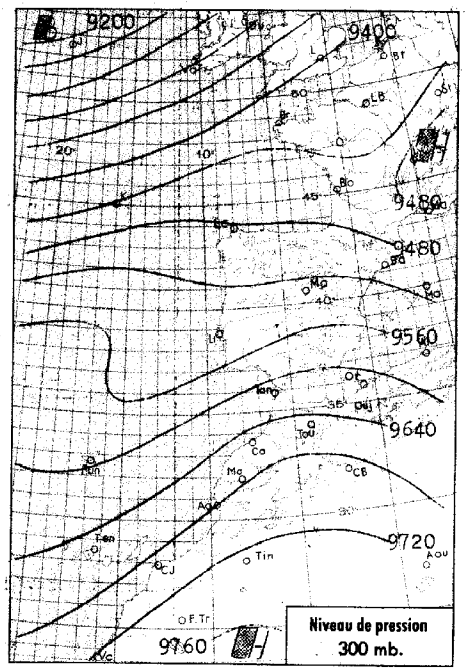

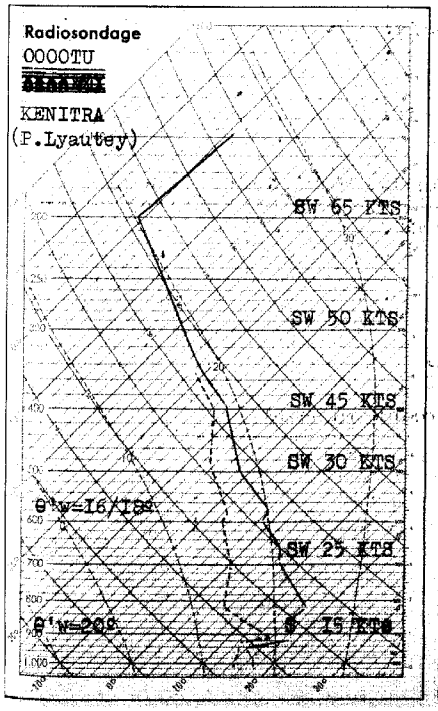

Analyse de la Situation à 0600 T.U.

Un thalweg relatif avec gradient faible, s'étend des Iles Britanniques au Maroc, et se décale lentement vers l'Est.

L'air maritime relativement frais envahit les plaines occidentales tandis que l'air chaud et assez sec régresse vers l'oriental.

Abondants stratocumulus nocturnes et matinaux sur le littoral, bancs d'altocumulus orageux dans l'intérieur.

Le vent est variable faible, à l'exception d'un courant d'Est modéré sur l'extrême Nord.

Température sans grand changement.

LÉGENDE

- Front chaud en surface
- Front froid en surface
- Front intertropical
- Front quasi-stationnaire
- Occlusion
- A. — anticyclone
- D. — dépression

Les autres lignes sont les isobares au niveau de la mer, cotées en millibars.

MINISTÈRE DES TRAVAUX PUBLICS

SERVICE MÉTÉOROLOGIQUE

ANNÉE 1958 N° I67

BULLETIN QUOTIDIEN DE RENSEIGNEMENTS DU MAROC

PUBLIÉ SOUS LA RESPONSABILITÉ DU DIRECTEUR DU SERVICE MÉTÉOROLOGIQUE

Situation générale à 0600 T.U. le I6 JUIN I958

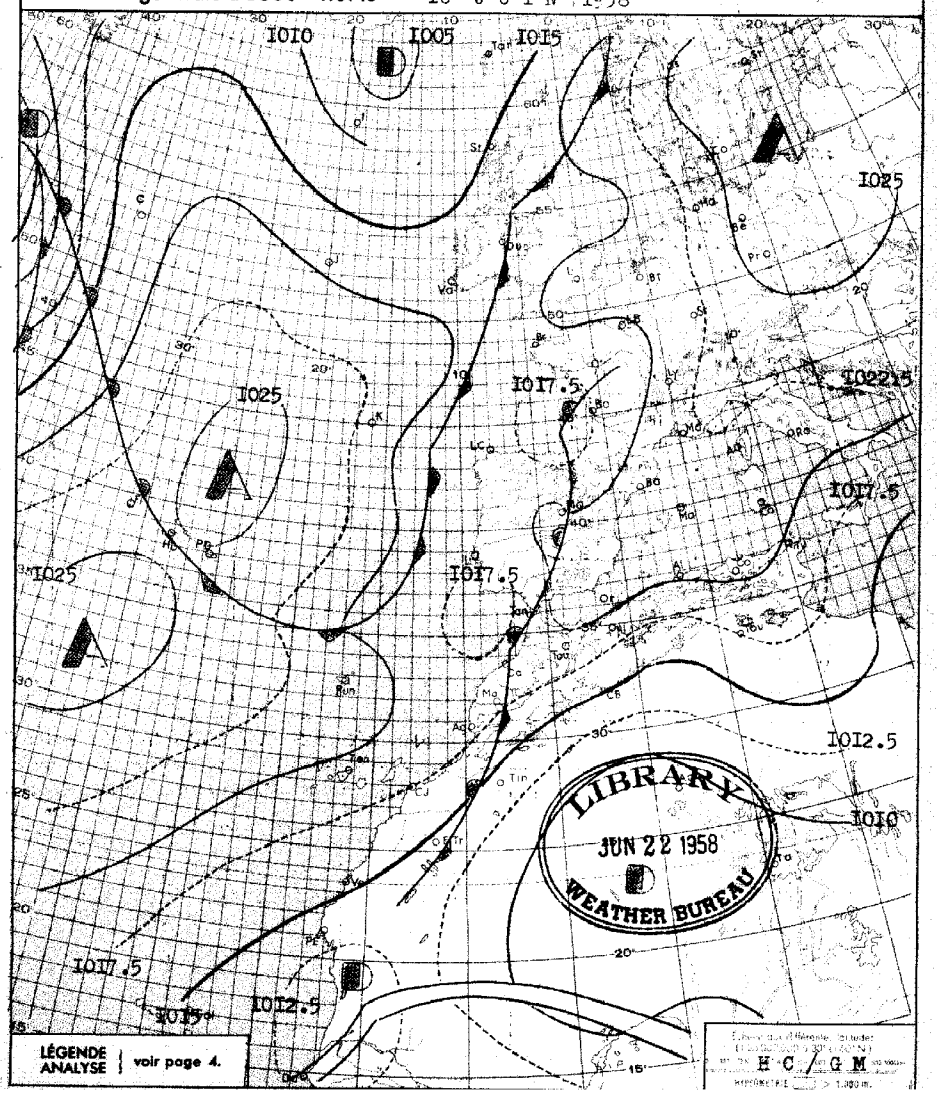

BULLETIN MÉTÉOROLOGIQUE DU MAROC DU I6 JUIN I958

STATIONS	ALTITUDE (m) (de la cuvette du baromètre)	OBSERVATIONS DE 1800 TU la veille: Pression barométrique à 0 degré C et au niveau de la mer en millibars et dixièmes de millibars	Température de l'air en degré C	VENT: Direction	VENT: Vitesse en nœuds	Caractère du temps (voir légende)	Température du point de rosée en degré C	Hauteur de pluie tombée dans les 24 h. (de 6 à 6 h.) en millimètres	Maximum relevé à 18 h. la veille en degré C	Minimum relevé à 6 h. du matin en degrés C	OBSERVATIONS DE 0600 TU ce jour: Pression barométrique à 0 degré C et au niveau de la mer en millibars et dixièmes de millibars	Température de l'air en degré C	VENT: Direction	VENT: Vitesse en nœuds	Caractère du temps (voir légende)	Température du point de rosée en degré C
Tanger	86	I0I5.9	23	ESE	I9	◐	I4		27	I6	I0I9.0	I6	C		○	I4
Oujda	460	I0I7.7	20	NNW	I0	○	I5		25	I6	I020.7	I6	NE	02	●	I4
Kénitra (Port-Lyautey)	15	I0I5.7	22	WNW	06	◐	I7		24	20	I0I7.9	20	WSW	02	●	I7
Touahar	569	I0I2.2	29	E	34	○	I5		30	I5	I0I8.4	I5	E	27	○	I5
Rabat	68	I0I6.I	2I	WNW	06	◐	I7		23	I8	I0I8.2	I9	WSW	02	●	I6
Fès	414	I0I2.7	3I	WNW	06	○	I7		33	I6	I0I8.7	I6	WSW	02	○	I4
Meknès	549	I0I4.I	26	WNW	I0	○	I8		29	I6	I0I8.7	I6	C		=	I5
Nouasseur	200	I0I6.6	22	N	I0	○	I9		27	I6	I0I8.7	I6	WSW	02	○	I4
Casablanca	58	I0I6.6	2I	WNW	08	◐	I7		23	I9	I0I8.0	I9	WSW	02	◐	I6
Ifrane (1)	1664									I2		I5	WSW	06	○	I2
Khouribga (1)	777		27	NW	I0	◐	I4		3I	I3		I4	NNE	02	○	I2
Safi	45	I0I7.2	20	SW	I4	●	I7		22	I8	I0I7.0	I8	C		●	I6
Kasba-Tadla	507	I0I2.2	32	WNW	I8	◐	I5		34	I8	I0I3.8	I8	ENE	04	○	I4
Midelt (1)	1520								32	I4		I5	C		○	I2
Essaouira (Mogador)	8									I6	I0I9.I	I8	C		●	I6
Marrakech	466	I0I5.I	29	WNW	I0	○	I4		30	I3	I020.I	I4	WSW	08	○	I3
Agadir	19	I0I6.9	2I	WNW	I4	●	I6		22	I3	I0I8.9	I6	C		●	I5
Ouarzazate (1)	1136		34	WSW	22	◐	-I2		37	I7		I8	NW	02	○	0I
Tindouf	432	I008.5	40	WSW	I0	◐	0I		4I	23	I0I2.2	23	WNW	I2	○	07
Fort-Trinquet	360	I0I0.9	37	C		○	I3			2I	I0I3.7	2I	N	09	○	I4
Colomb-Bechar (1)	770		38	WSW	I0	●	xx		39	23		26	N	I2	●	08
Oran	180	I0I7.7	22	NE	I4	○	I6		25	I7	I0I8.3	I9	C		◐	I7
Porto	103															
Cap St-Vincent	48	I0I6.3	20	E	06	○	I7		20	I6	I0I8.I	I7	C		○	I5
Lisbonne	70	I0I5.6	28	NW	I3	○	I3		30	I5	I0I8.2	I6	NW	I0	○	I3
Ponta Delgada	36									I8	I025.3	I8	VAR	04	○	I7
Angra	31									I9	I024.4	I9	C		○	I7
Horta	61	I022.3	22	SSW	II	◐	I9	I	23	I9	I024.4	I9	NNW	04	•	I9
Flores	40	I020.4	23	SSW	03	●	I9	TR	23	I9	I024.0	20	C		,	I9
Funchal	110	I0I8.3	2I	N	II	●	I6		22	I9	I020.6	I9	N	I0	◐	I4
Teneriffe	37									I9	I0I8.9	20	NW	04	○	I3
Cap Juby	5															
Villa Cisneros	6															

(1) Pression réduite au niveau de la station.

SONDAGES AÉROLOGIQUES à 0500 TU

De gauche à droite, sous les noms de chaque station : Altitude en m. ; direction d'où vient le vent ; vitesse en nœuds.

CASA 0000 TU	LE TOUAHAR	RABAT-SALE	MEKNES	KHOURIBGA	MARRAKECH	AGADIR
NUAGES BAS	VENT RABATTANT	NUAGES BAS	NUAGES BAS	I000 WNW 06 I500 WNW 06 2000 W 07	I000 WSW 02 I500 SSW 07 2000 WSW I4 2500 WSW I6	NUAGES BAS

Prévisions pour la journée du I7 JUIN I958

Beau temps, relativement frais, sur l'ensemble du Maroc, nuageux a très nuageux le matin sur la côte, clair a peu nuageux dans l'intérieur du pays.

Vent de secteur Nord faible a modéré.

Température en baisse.

La mer sera peu agitée, la houle faible de Nord-Nord-Ouest 0.50m a I mètre.

OBSERVATIONS DES PORTS A 1800 TU la veille

STATIONS	ETAT DE LA MER	ETAT DE LA HOULE: Direction	Hauteur en mètres	Période en sec.	Tendance de la hauteur des vagues depuis la dernière observation
Cap Spartel (1600)	Peu agit.	W	0.5		Stationnaire
Mehedya	Peu agit.	W	I.5	I0	Stationnaire
Casablanca					
Safi	Belle	WNW	I	I2	Stationnaire
Essaouira (Mogador)	Peu agit.	W	I.5	4	Amélio.légère
Agadir	Calme	WNW	0.5	I4	Stationnaire

OBSERVATIONS DES PORTS A 0900 TU ce jour

Cap Spartel	Peu agit.	WNW	0.5		
Mehedya	Peu agit.	W	I.5	I0	
Casablanca	Belle	NW	I		Stationnaire
El Jedida (Mazagan)	Peu agit.	WNW	I	I0	Stationnaire
Safi	Belle	WNW	0.5	I2	
Essaouira (Mogador)	Belle	NW	I	4	
Agadir	Calme	W	0.5	I4	

LÉGENDE pour le caractère du temps :

- ○ Ciel clair.
- ◐ Ciel peu nuageux.
- ◐ Ciel nuageux.
- ● Ciel couvert.
- ≡ Brouillard.
- = Brume.
- ∞ Brume sèche.
- • Pluie.
- , Bruine.
- * Neige.
- ▽ Averse de pluie.
- ▽ Averse de neige.
- ▽ Averse de grêle.
- TR Traces de pluie (moins de 0 mm. 1).
- ⚡ Orage.
- < Eclairs.
- Tempête de sable.
- Poussières ou sable brassés par le vent.
- Tourbillon de poussières ou sable.
- V Grains.
- C Vent calme.

Situation en altitude à 0000TU le I7 juin I958

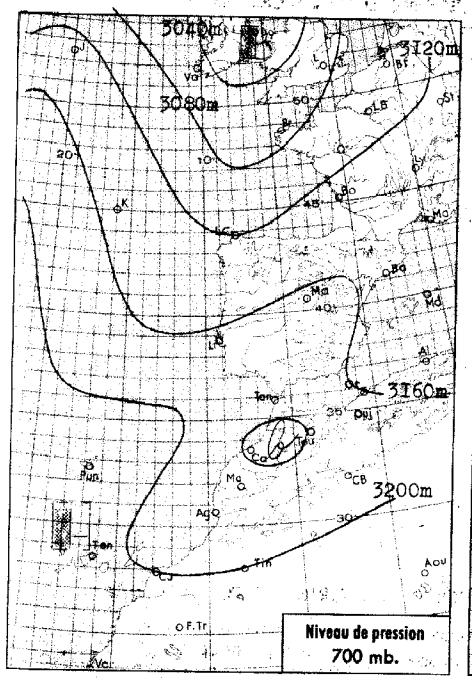

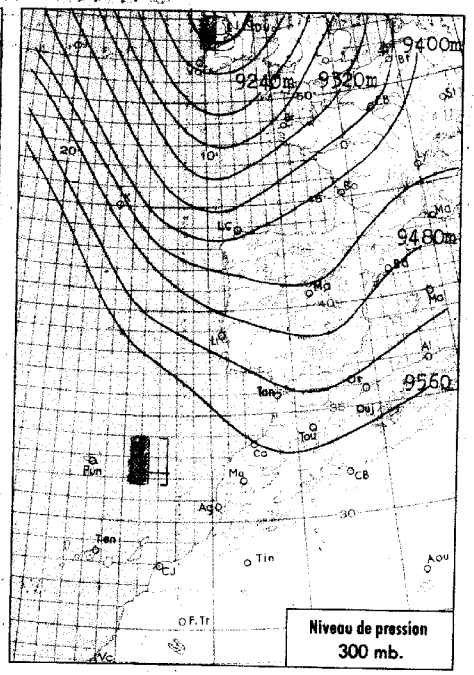

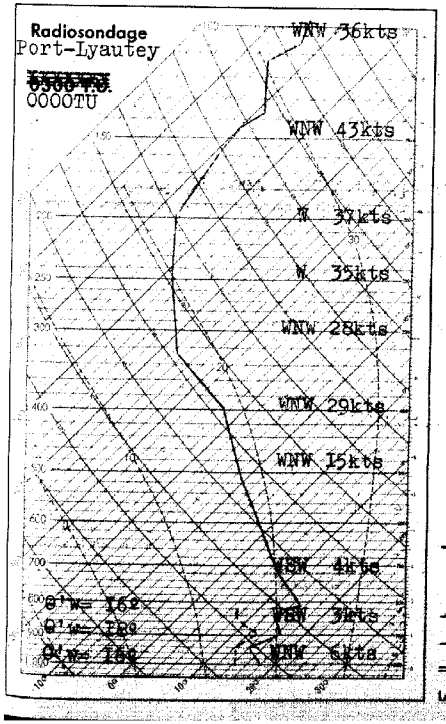

Analyse de la Situation à 0600 T.U.

Le vaste thalweg axé Nord-Sud, à faible gradient, qui intéresse l'Europe occidentale et le Maroc, se décale vers l'Est très sensiblement.

L'invasion d'air maritime relativement froid s'accentue sur le Maroc occidental, donnant un ciel très nuageux à couvert par stratocumulus épais, accrochant le Moyen-Atlas.

Altocumulus orageux sur le Haut-Atlas et l'Oriental.

Vent de Nord-Ouest faible sur l'Occidental, d'Est faible, localement modéré, sur l'Oriental.

La température commence à s'abaisser.

LÉGENDE

- Front chaud en surface
- Front quasi-stationnaire
- Front froid en surface
- Occlusion
- Front intertropical
- A. — anticyclone
- D. — dépression

Les autres lignes sont les isobares au niveau de la mer, cotées en millibars.

MINISTÈRE DES TRAVAUX PUBLICS

SERVICE MÉTÉOROLOGIQUE

ANNÉE 1958 N° I68

BULLETIN QUOTIDIEN DE RENSEIGNEMENTS DU MAROC

PUBLIÉ SOUS LA RESPONSABILITÉ DU DIRECTEUR DU SERVICE MÉTÉOROLOGIQUE

Situation générale à 0600 T.U. le I7 juin I958

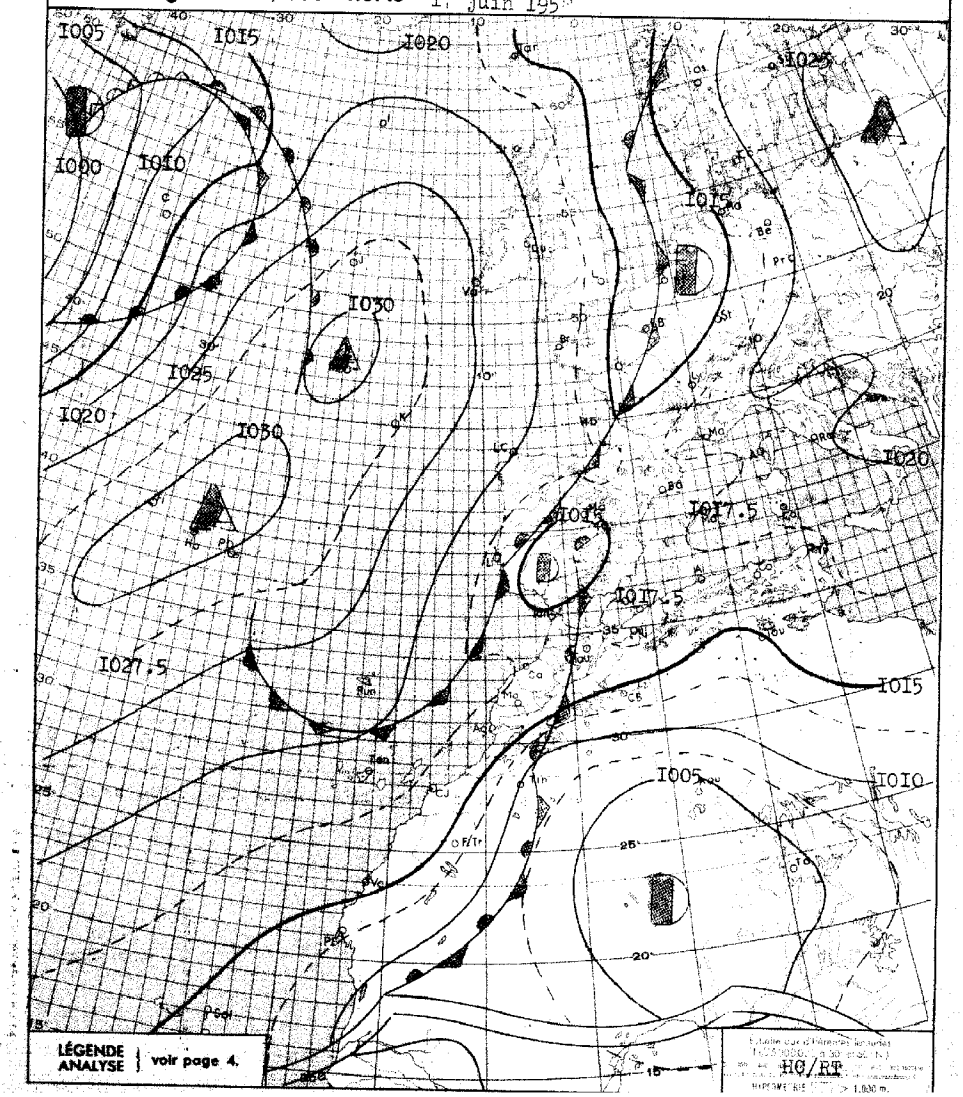

BULLETIN MÉTÉOROLOGIQUE DU MAROC DU I7 juin I958

STATIONS	ALTITUDE (m) (de la cuvette du baromètre)	OBSERVATIONS DE 1800 TU la veille: Pression barométrique à 0 degré C et au niveau de la mer en millibars et dixièmes de millibars	Température de l'air en degré C	VENT: Direction	VENT: Vitesse en nœuds	Caractère du temps (voir légende)	Température du point de rosée en degré C	Hauteur de pluie tombée dans les 24 h. (de 6 à 6 h.) en millimètres	Maximum relevé à 18 h. la veille en degré C	Minimum relevé à 6 h. du matin en degré C	OBSERVATIONS DE 0600 TU ce jour: Pression barométrique à 0 degré C et au niveau de la mer en millibars et dixièmes de millibars	Température de l'air en degré C	VENT: Direction	VENT: Vitesse en nœuds	Caractère du temps (voir légende)	Température du point de rosée en degré C
Tanger	86	I0I6.8	25	ENE	I6	○	I6		26	I6	I0I5.7	I7	ENE	04	○	I3
Oujda	460	I0I8.5	I9	NNW	I0	◐	I6		24	II	I0I9.3	I4	C		≡	I4
Kénitra (Port-Lyautey)	15	I0I6.5	23	NNW	I0	○	I8		24	I7	I0I4.9	20	WNW	04	◍	I7
Touahar	569	I0I2.6	29	E	I7	◐	I3		29	I5	I0I5.5	I5	ESE	23	○	I3
Rabat	68	I0I6.7	22	NNW	I0	○	I6		23	I6	I0I5.7	I9	SSW	02	◍	I7
Fès	414	I0I4.2	29	NW	06	◐	I5		3I	I6	I0I6.0	I6	WSW	04	○	I4
Meknès	549	I0I4.5	26	NW	I0	◐	I8		27	I5	I0I6.5	I5	C		≡	I5
Nouasseur	200	I0I6.9	22	N	08	○	I5		28	I7	I0I6.2	I8	C		◐	I5
Casablanca	58	I0I7.5	22	NNW	08	◐	I6		23	I9	I0I6.3	20	WNW	04	◍	I6
Ifrane (1)	1664		2I	N	I2	◐	II		24	I2		I4	SW	04	○	08
Khouribga (1)	777		27	WNW	I2	○	I3		3I	I3		I3	NNW	06	◍	I3
Safi	45	I0I7.2	22	W	08	◐	I9		22	I3	I0I6.3	I9	N	04	◍	I6
Kasba-Tadla	507	I0I2.I	33	NNW	08	◐	I2		34	I7	I0I6.4	I7	WSW	08	○	I4
Midelt (1)	1520		26	WNW	I2	◐	0I		29	II		I2	C		◐	05
Essaouira (Mogador)	8	I0I7.9	20	NNW	06	◐	I7		23	I7	I0I6.7	I7	NE	09	◍	I6
Marrakech	466	I0I4.3	3I	WNW	09	○	08		3I	I5	I0I7.4	I7	WNW	06	◐	I4
Agadir	19	I0I5.9	22	WSW	08	○	I8		23	I8	I0I5.5	I9	WNW	04	◍	I8
Ouarzazate (1)	1136		34	WNW	20	◐	-03		36	I8		I8	C		○	04
Tindouf	432	I008.4	38	WNW	I4	◐	I2		4I	I7	I008.9	I8	WNW	I4	○	II
Fort-Trinquet	360	I0I0.9	36	N	I2	◍	I0		39	I6	I0I3.4	I6	N	II	◐	I4
Colomb-Bechar (1)	770		35	NW	I8	◐	-0I		37	25		26	ENE	29	⚶	08
Oran	180	I0I7.5	20	NW	08	◍	I9	2	24	I4	I0I6.4	I5	C		◐	I5
Porto	103	I0I9.6	I6	NNW	04	◍	I3		I8	I0	I0I8.5	II	C		◐	II
Cap St-Vincent	48	I0I8.5	I8	N	I4	○	I8		2I	I5	I0I6.I	I6	NNW	I4	◐	I5
Lisbonne	70	I0I7.8	22	NNW	I8	○	I2		25	I3	I0I6.9	I5	N	I0	◍	I3
Ponta Delgada	36	I027.9	27	W	I3	◐	I6		29	I9	I028.8	I9	NNE	08	◍	I7
Angra	3I	I028.I	23	NW	07	◍	I8	TR	24	I9	I030.2	I9	NNW	I0	◍	I7
Horta	6I	I027.5	24	WSW	04	◐	2I		25							
Flores	40	I028.I	22	NW	03	◍	I9		23	I9	I030.6	20	WNW	03	◍	I7
Funchal	110	I022.0	2I	N	I3	◍	I5		22	I9	I028.8	I9			◍	I7
Teneriffe	37	I0I9.9	2I	NNE	22	○	I6		25	I8	I0I4.6	I9	NNW	I6	◍	I4
Cap Juby	5															
Villa Cisneros	6	I0I6.5	22	NNE	20	○	I3		25		I0I6.I	I8	NNE	22	○	I4

(1) Pression réduite au niveau de la station.

SONDAGES AÉROLOGIQUES à 0500 TU

De gauche à droite, sous les noms de chaque station : Altitude en m. ; direction d'où vient le vent ; vitesse en nœuds.

Casa 0000TU	Rabat-Salé	Marrakech	Meknès	Le Touahar	Oujda	Kouribga
Plafond bas	Nuages bas	Brouillard	Brouillard	Vent rabattant	Brouillard	Nuages bas et brouillard

Prévisions pour la journée du I8 juin I958

Temps frais et nuageux sur l'ensemble du Maroc. Eclaircie passagère l'après-midi sur les régions littorales. Quelques ondées sur l'Atlas.

Vent de Nord-Ouest à Nord faible à modéré.

Température en baisse.

La mer [illegible] agitée, la houle faible de Nord-Nord-Ouest I mètre.

OBSERVATIONS DES PORTS A 1800 TU la veille

STATIONS	ETAT DE LA MER	ETAT DE LA HOULE: Direction	Hauteur en mètres	Période en sec.	Tendance de la hauteur des vagues depuis la dernière observation
Cap Spartel (1600)	Agitée	WNW	0.50		Stationnaire
Mehedya	Belle	W	I	08	Stationnaire
Casablanca	Belle	NW	I		Stationnaire
Safi	Belle	WNW	0.50	I2	stationnaire
Essaouira (Mogador)	Peu agit.	NW	I.50	04	Stationnaire
Agadir					

OBSERVATIONS DES PORTS A 0900 TU ce jour

Cap Spartel	Calme	Houle nulle.			
Mehedya	Belle	W	I	08	
Casablanca	Belle	NW	I		
El Jodida (Mazagan)	Peu agit.	WNW	I.50	I0	Stationnaire
Safi	Belle	WNW	0.50	I2	
Essaouira (Mogador)	Peu agit.	NW	I.50	04	
Agadir					

LÉGENDE pour le caractère du temps :

- ○ Ciel clair.
- ◐ Ciel peu nuageux.
- ◍ Ciel nuageux.
- ◐ Ciel couvert.
- ≡ Brouillard.
- = Brume.
- ∞ Brume sèche.
- · Pluie.
- , Bruine.
- * Neige.
- ▽ Averse de pluie.
- ▽ Averse de neige.
- ▽ Averse de grêle.
- TR Traces de pluie (moins de 0 mm. I).
- ⚡ Orage.
- < Eclairs.
- ⚶ Tempête de sable.
- ⚵ Poussières ou sable brassés par le vent.
- ⚵ Tourbillon de poussières ou sable.
- V Grains.
- C Vent calme.

Situation en altitude à 0000TU le 18 JUIN 1958

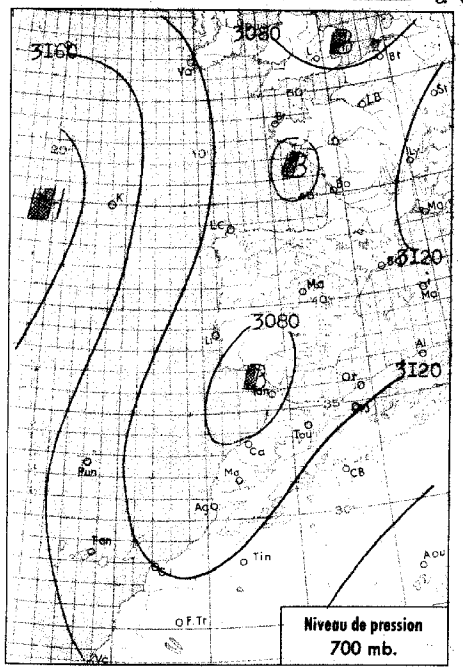

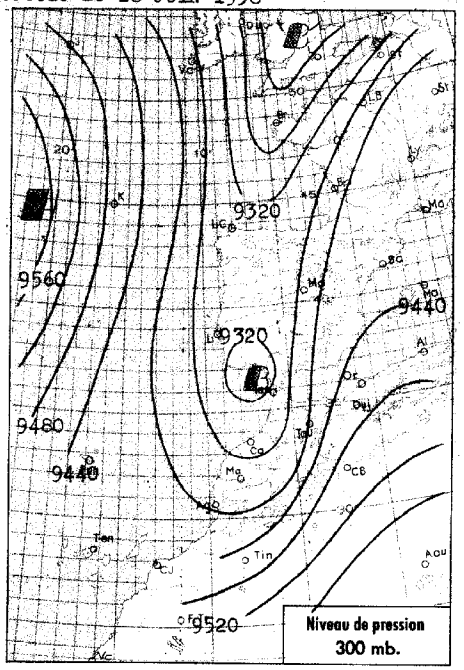

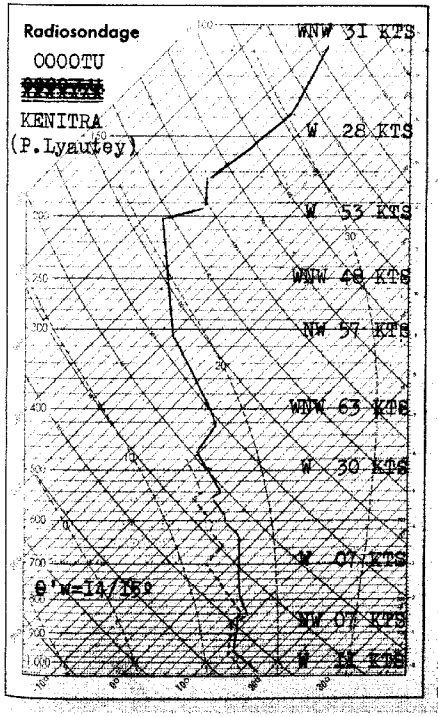

Analyse de la Situation à 0600 T.U.

Creusement barométrique sur l'Afrique du Nord, avec deux centres, l'un sur l'Algérie, l'autre sur le golfe de Cadix.

Flux d'air polaire évolué de Nord-Ouest sur le Maroc. L'instabilité est assez marquée au sein de cette masse d'air, permettant la formation sur l'extrême Nord du pays et le relief de quelques cumulonimbus donnant des averses orageuses faibles.

Abondants stratocumulus et cumulus sur les plaines occidentales donnant également lieu sur le littoral à quelques rares et faibles ondées.

Le vent est de Nord-Ouest à Ouest faible, la température en baisse peu sensible.

LÉGENDE

- Front chaud en surface
- Front quasi-stationnaire
- Front froid en surface
- Occlusion
- Front intertropical
- A. — anticyclone
- D. — dépression

Les autres lignes sont les isobares au niveau de la mer, cotées en millibars.

MINISTÈRE DES TRAVAUX PUBLICS

SERVICE MÉTÉOROLOGIQUE

ANNÉE 1958 N° 169

BULLETIN QUOTIDIEN DE RENSEIGNEMENTS DU MAROC

PUBLIÉ SOUS LA RESPONSABILITÉ DU DIRECTEUR DU SERVICE MÉTÉOROLOGIQUE

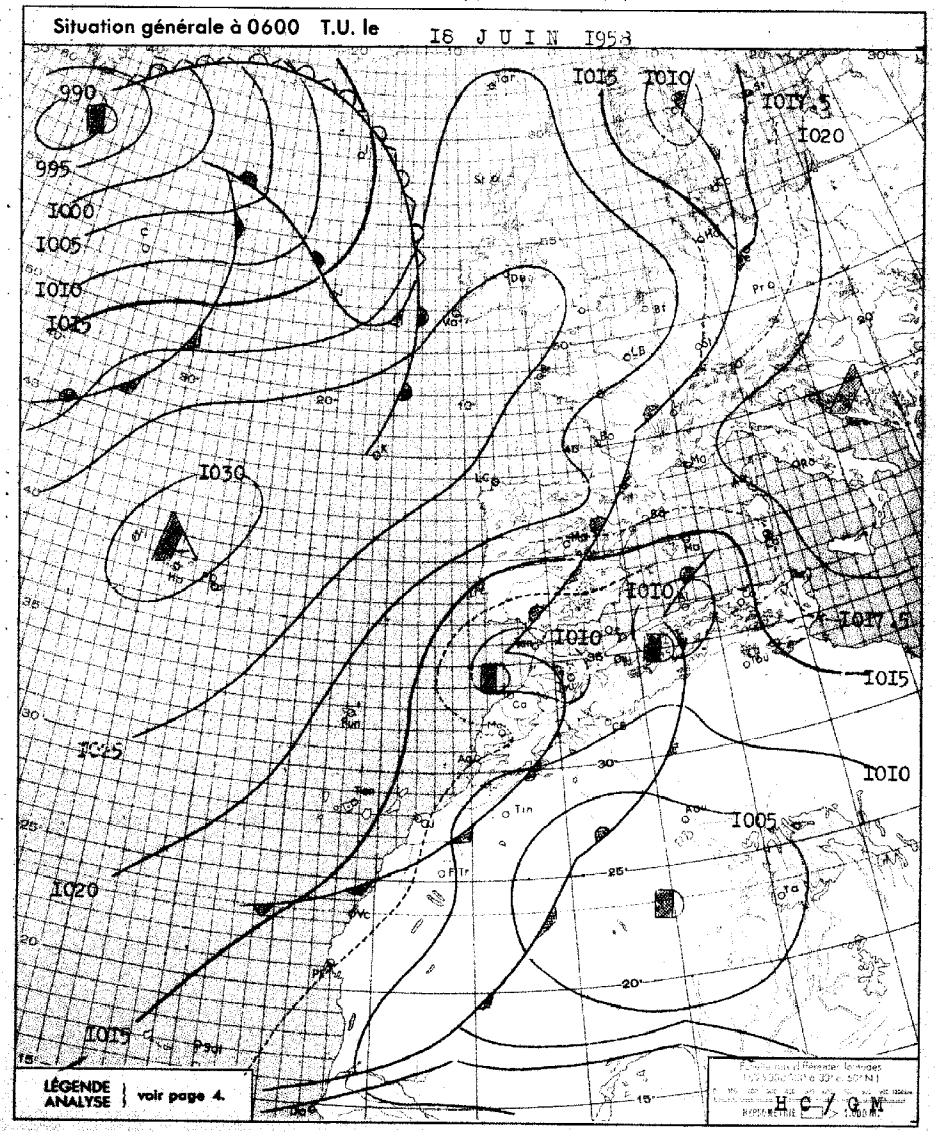

BULLETIN MÉTEOROLOGIQUE DU MAROC DU I8 JUIN I958

STATIONS	ALTITUDE (m) (de la cuvette du baromètre)	OBSERVATIONS DE 1800 TU la veille: Pression barométrique à 0 degré C et au niveau de la mer en millibars et dixièmes de millibars	Température de l'air en degré C	VENT: Direction	VENT: Vitesse en nœuds	Caractère du temps (voir légende)	Température du point de rosée en degré C	Hauteur de pluie tombée dans les 24 h. (de 6 à 6 h.) en millimètres	Maximum relevé à 18 h. la veille en degré C	Minimum relevé à 6 h. du matin en degrés C	OBSERVATIONS DE 0600 TU ce jour: Pression barométrique à 0 degré C et au niveau de la mer en millibars et dixièmes de millibars	Température de l'air en degré C	VENT: Direction	VENT: Vitesse en nœuds	Caractère du temps (voir légende)	Température du point de rosée en degré C
Tanger	86	IOII.0	24	NE	I0	○	I5	23	25	I6	I008.8	I7	ESE	I9	⚡	I5
Oujda	460	IOIC.2	2I	NNW	04	○	I6	4	25	II	IOII.7	I7	NE	02	◍	I6
Kénitra (Port-Lyautey)	15	IOII.5	2I	WNW	I2	◐	I8		24	I8	IOI0.0	I9	WSW	I0	◍	I7
Touahar	569	I006.6	28	WSW	I8	◐	I6	5	30	I2	IOI0.7	I2	WSW	06	▽	I2
Rabat	68	IOI2.I	20	WNW	I0	◍	I7	TR	23	I7	IOI0.7	I8	WSW	08	◍	I5
Fès	414	I008.8	27	WNW	I0	◍	I6	0.2	27	I7	IOII.3	I7	C		◍	I5
Meknès	549	IOI0.4	23	WNW	08	○	I7		24	I5	IOII.5	I5	WSW	06	◍	I4
Nouasseur	200	IOI3.I	20	N	08	◐	I6		23	I6	IOI2.5	I7	C		◍	I5
Casablanca	58	IOI3.I	20	NW	I2	◍	I5	TR	22	I8	IOI2.3	I8	NW	I0	•	I4
Ifrane (1)	1664		I7	N	08	▽	I0	0.I	22	I0		I0	WSW	I6	≡	I0
Khouribga (1)	777		2I	NW	I2	○	I3		25	I2		I3	WNW	06	◍	I0
Safi	45	IOI3.5	2I	NW	I4	○	I6		23	I9	IOI3.5	I9	N	04	◍	I6
Kasba-Tadla	507	I009.3	27	WSW	I7	○	20	TR	27	I6	IOI2.7	I6	WNW	06	•	I3
Midelt (1)	1520		I9	WNW	22	▽	II	2	27	II		II	WNW	I0	○	09
Essaouira (Mogador)	8	IOI3.9	20	NNE	I0	○	I6		2I	I7	IOI3.5	I8	NNE	08	◍	I5
Marrakech	466	IOII.3	26	WSW	04	○	I3		27	I7	IOI3.5	I7	NNW	06	◍	I2
Agadir	19	I009.3	23	WNW	I0	○	I9		25	I8	IOI0.8	I8	C		◐	I6
Ouarzazate (1)	1136		33	NW	06	◐	08	TR	33	I7		I8	C		○	03
Tindouf	432	I00I.6	33	WNW	I6	○	I2		37	I6	I004.6	I6	WNW	I7	○	I2
Fort-Trinquet	360	I008.0	29	NNW	I4	○	I2		32	I6	IOII.4	I6	NNW	I3	○	II
Colomb-Bechar (1)	770		33	ENE	2I	$	07	26	34	I8		2I	NNE	I0	○	I0
Oran	180	IOI0.2	23	N	04	○	I5	2	24	I8	IOI0.I	I9	NNW	04	▽	I9
Porto	103	IOI3.8	20	NNW	I8	○	I5		20	I3	IOI5.2	I5	NNE	09	○	II
Cap St-Vincent	48	IOI3.2	I8	N	29	○	I5		20	I5	IOII.3	I5	N	04	○	I5
Lisbonne	70	IOI3.7	I9	NNW	I8	◐	I2		23	I5	IOII.I	I6	NE	04	○	I3
Ponta Delgada	36	I028.0	20	NNE	I8	◐	20	TR	23	I7	I027.6	I8	NNE	I6	◐	I5
Angra	31	I030.3	20	NNW	I2	◍	I7	xx	2I	I7	I030.6	I7	NNW	05	◍	I6
Horta	61	I030.5	I9	NNE	I4	◍	I9	TR	23	I7	I030.I	I7	NE	I4	◍	I7
Flores	40	I03I.7	25	W	0I	○	I9			20	I03I.I	20	C		◍	I7
Funchal	110	IOI8.8	2I	NNE	I2	○	I7		22	I8	IOI8.I	I8			◐	I6
Teneriffe	37	I005.3	I5	WNW	I2	◐	I2		I8	I8	IOI5.8	20	NNW	I2	◐	I5
Cap Juby	5															
Villa Cisneros	6	IOI4.0	22	NNE	32	$	I6		24	I6	IOI4.4	I8	NNE	I8	◐	I6

(1) Pression réduite au niveau de la station.

SONDAGES AÉROLOGIQUES à 0500 TU

De gauche à droite, sous les noms de chaque station : Altitude en m. ; direction d'où vient le vent ; vitesse en nœuds.

CASA 0000TU	LE TOUAHAR	RABAT-SALE	MEKNES	KHOURIBGA	MARRAKECH	AGADIR
PLAFOND BAS	NUAGES BAS	500 WSW I6	NUAGES BAS	PLAFOND BAS	NUAGES BAS	500 ESE 08 I000 ENE I0 I500 NNE 3I 2000 N 27

Prévisions pour la journée du I9 JUIN I958

Temps frais et instable sur l'ensemble du Maroc.

Alternance de ciel nuageux et de belles éclaircies, bien marquées l'après-midi sur les régions littorales.

On notera encore quelques ondées sur le relief.

Vent de Nord-Ouest à Nord faible a modéré.

Température en faible baisse.

La mer sera belle, la houle faible 0.50 mètre.

OBSERVATIONS DES PORTS A 1800 TU la veille

STATIONS	ETAT DE LA MER	ETAT DE LA HOULE: Direction	Hauteur en mètres	Période en sec.	Tendance de la hauteur des vagues depuis la dernière observation
Cap Spartel (1600)	Belle	Houle	atlantique		nulle
Mehedya	Peu agit.	W	I.5	I0	Stationnaire
Casablanca	Belle	NW	I		Stationnaire
Safi	Belle	WNW	I	I2	Stationnaire
Essaouira (Mogador)	Agitée	NW	I.5	4	Stationnaire
Agadir	Belle	WNW	I	I4	Stationnaire

OBSERVATIONS DES PORTS A 0900 TU ce jour

Cap Spartel					
Mehedya	Peu agit.	W	I.5	I0	
Casablanca	Agitée	NW	I.5		
El Jodido (Mazagan)	Peu agit.	WNW	I	I0	Stationnaire
Safi	Belle	WNW	0.5	I2	
Essaouira (Mogador)	Peu agit.	NW	I.5	4	
Agadir	Calme	WNW	0.5	I4	

LÉGENDE pour le caractère du temps :

- ○ Ciel clair.
- ◐ Ciel peu nuageux.
- ◍ Ciel nuageux.
- ◐ Ciel couvert.
- ≡ Brouillard.
- = Brume.
- ∞ Brume sèche.
- • Pluie.
- ' Bruine.
- * Neige.
- ▽ Averse de pluie.
- ▽ Averse de neige.
- ▽ Averse de grêle.
- TR Traces de pluie (moins de 0 mm. 1).
- ⚡ Orage.
- < Eclairs.
- $ Tempête de sable.
- $ Poussières ou sable brassés par le vent.
- Tourbillon de poussières ou sable.
- V Grains.
- C Vent calme.

Situation en altitude [redacted] à 0000 T.U. le I9 JUIN I958

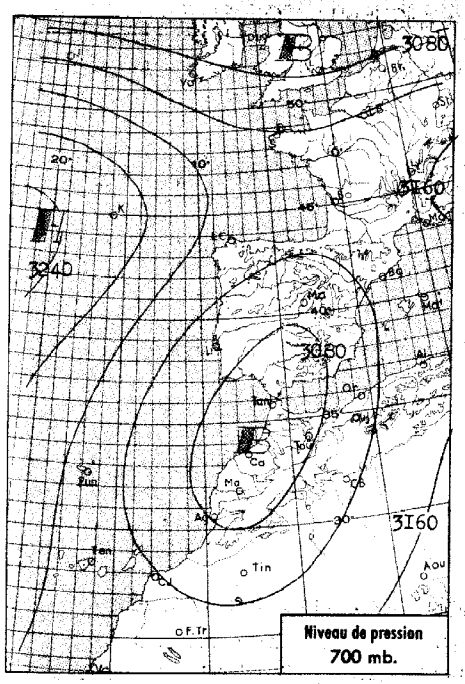

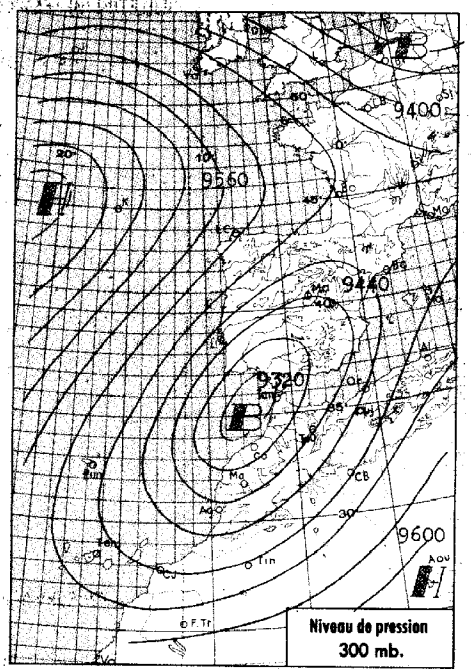

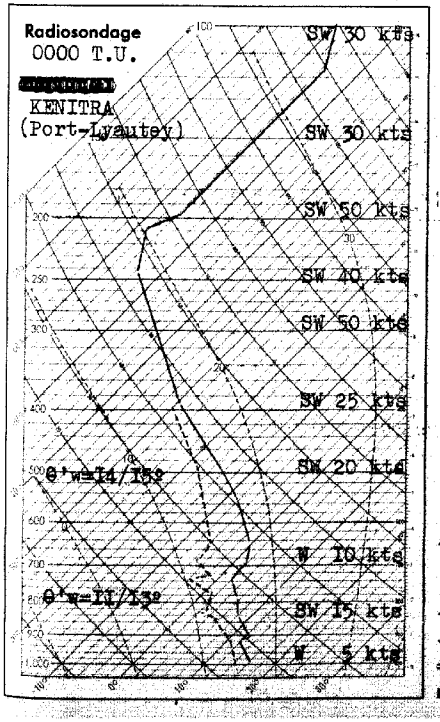

Analyse de la Situation à 0600 T.U.

Le faible centre dépressionnaire formé hier au voisinage du Maroc tend à s'estomper en surface, mais est devenu bien marqué en altitude.

Le temps s'est amélioré sur les plaines occidentales où s'accentuent les éclaircies. Il demeure orageux sur le relief et le Maroc oriental où des nuages à puissant développement vertical donnent lieu à des averses assez importantes.

Le vent est variable faible.

La température s'est sensiblement abaissée au cours des dernières 24 heures.

LEGENDE

- Front chaud en surface
- Front quasi-stationnaire
- Front froid en surface
- Occlusion
- Front intertropical
- A. — anticyclone
- D. — dépression

Les autres lignes sont les isobares au niveau de la mer, cotées en millibars.

MINISTÈRE DES TRAVAUX PUBLICS

SERVICE MÉTÉOROLOGIQUE

ANNÉE 1958 N° I70

BULLETIN QUOTIDIEN DE RENSEIGNEMENTS DU MAROC

PUBLIÉ SOUS LA RESPONSABILITÉ DU DIRECTEUR DU SERVICE MÉTÉOROLOGIQUE

Situation générale à 0600 T.U. le I9 JUIN 1958

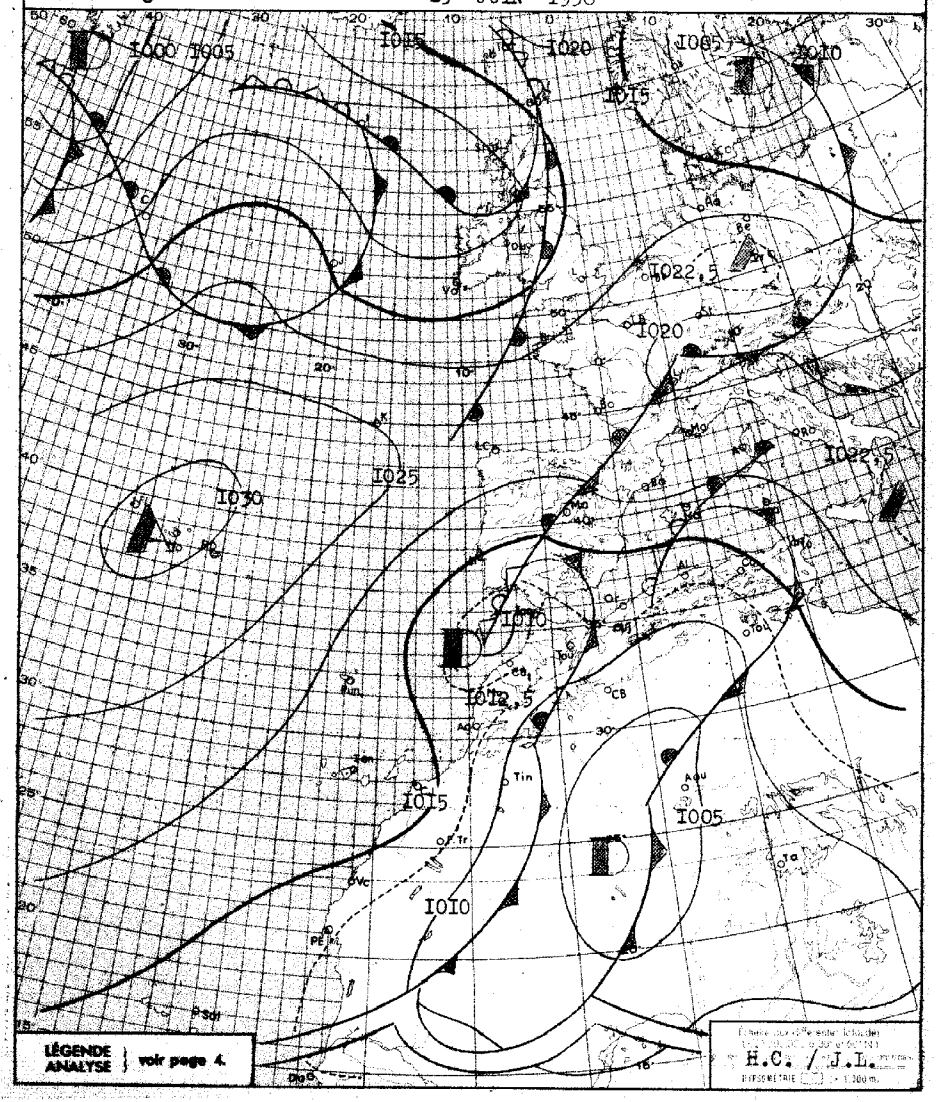

BULLETIN MÉTÉOROLOGIQUE DU MAROC DU 19 JUIN 1958

Prévisions pour la journée du 20 JUIN 1958

Beau temps relativement frais à l'Ouest d'une ligne Tanger-Ouarzazate avec ciel généralement peu nuageux.

Temps chaud et encore orageux à l'Est, avec ciel nuageux et averses en fin d'après-midi sur le relief.

Vent variable faible, Nord-Ouest dominant sur les régions occidentales, Est sur les régions orientales.

Température en faible hausse.

La mer sera belle, la houle très faible.

OBSERVATIONS DE 1800 TU la veille / OBSERVATIONS DE 0600 TU ce jour

STATIONS	ALTITUDE (m) (de la cuvette du baromètre)	1800 TU: Pression barométrique à 0 degré C et au niveau de la mer en millibars et dixièmes de millibars	1800 TU: Température de l'air en degré C	1800 TU: VENT Direction	1800 TU: VENT Vitesse en nœuds	1800 TU: Caractère du temps (voir légende)	1800 TU: Température du point de rosée en degré C	Hauteur de pluie tombée dans les 24 h. (de 6 à 6 h.) en millimètres	Maximum relevé à 18 h. la veille en degré C	Minimum relevé à 6 h. du matin en degrés C	0600 TU: Pression barométrique à 0 degré C et au niveau de la mer en millibars et dixièmes de millibars	0600 TU: Température de l'air en degré C	0600 TU: VENT Direction	0600 TU: VENT Vitesse en nœuds	0600 TU: Caractère du temps (voir légende)	0600 TU: Température du point de rosée en degré C
Tanger	86	1011,5	21	ENE	10	◐	15	16	24	14	1012,8	15	C		○	14
Oujda	460	1010,6	20	NNW	06	◐	17	1	25	16	1013,4	17	ENE	02	◍	17
Kénitra (Port-Lyautey)	15	1010,8	22	WNW	12	○	16		23	14	1011,6	14	C		○	13
Touahar	569	1009,5	21	WSW	12	◍	15	3	21	15	1011,9	15	E	18	⛆	14
Rabat	68	1011,3	20	WNW	12	○	14	TR	22	13	1011,8	14	S	04	○	13
Fès	414	1011,0	21	ESE	02	◐	12	TR	22	15	1012,4	16	ENE	02	◐	11
Meknès	549	1010,3	21	WNW	06	◍	13		23	14	1012,0	15	C		◐	12
Nouasseur	200	1011,5	21	W	10	○	15	16	24	10	1012,5	12	SSW	02	○	10
Casablanca	58	1012,2	21	NW	10	○	14	TR	22	15	1012,0	15	SW	02	◐	12
Ifrane (1)	1664		13	N	10	◐	09	6	16	08		09	E	10	◐	09
Khouribga (1)	777		20	WSW	06	○	09		22	10		11	NNE	10	○	10
Safi	45	1012,4	20	NW	14	○	16		22	12	1011,9	12	NE	07	○	11
Kasba-Tadla	507	1009,9	24	W	05	◍	10		24	16	1011,6	16	WSW	08	◍	11
Midelt (1)	1520		13	WNW	12	◍	08	TR	19	11		11	SSE	16	≡	10
Essaouira (Mogador)	8	1013,1	19	N	08	○	15		20	15	1012,3	15	NE	05	○	13
Marrakech	466	1011,7	22	WSW	10	◍	12		23	13	1013,4	14	WSW	04	○	11
Agadir	19	1008,3	22	WNW	14	○	18		25	16	1011,6	16	ENE	08	◐	16
Ouarzazate (1)	1136		30	S	10	◐	10		32	17		18	C		○	08
Tindouf	432	1001,8	31	WNW	16	○	07		33	14	1006,3	15	WNW	17	○	10
Fort-Trinquet	360	1009,0	29	NNW	12	○	08		31	14	1012,2	14	N	12	○	13
Colomb-Bechar (1)	770		31	NNE	19	○	08		32	21		21	WNW	16	○	13
Oran	180	1010,3	19	NW	08	◍	19	25	25	18	1013,3	19	NNE	04	◍	19
Porto	103	1013,6	25	N	05	○	15		26	16	1016,1	16	N	03	◐	13
Cap St-Vincent	48	1013,0	18	N	06	◐	16		22	15	1013,1	16	C		○	15
Lisbonne	70	1012,8	19	NNW	08	◍	17	27	25	15	1014,3	16	NE	07	○	13
Ponta Delgada	36	1013,6	25	NNE	17	◐	15		26	16	1028,1	17	NNE	12	○	13
Angra	31	1030,8	20	NE	07	○	14		21	18	1030,1	18	NNE	06	◐	15
Horta	61	1031,2	21	NE	09	○	16		22	18	1029,7	19	NE	07	◍	16
Flores	40	1031,6	23	ESE	03	○	17		23	19	1031,0	19	W	01	○	17
Funchal	110	1016,7	22	WSW	13	◐	12	0,1	23	17	1016,7	18	NNW	14	◐	11
Teneriffe	37	1016,2	22	N	08	◐	15		24							
Cap Juby	5															
Villa Cisneros	6	1014,2	22	NNE	24	◐	15			16	1014,6	18	NNE	18	○	16

(1) Pression réduite au niveau de la station.

OBSERVATIONS DES PORTS A 1800 TU la veille

STATIONS	ETAT DE LA MER	ETAT DE LA HOULE: Direction	Hauteur en mètres	Période en sec.	Tendance de la hauteur des vagues depuis la dernière observation
Cap Spartel (1600)					
Mehedya	Peu agit.	W	1,5	10	Stationnaire
Casablanca	Belle	NW	1,5		Stationnaire
Safi	Belle	WNW	0,5	12	Stationnaire
Essaouira (Mogador)	Peu agit.	NW	1,5	04	Stationnaire
Agadir	Peu agit.	SW	1,5	14	Stationnaire

OBSERVATIONS DES PORTS A 0900 TU ce jour

Cap Spartel					
Mehedya	Belle	W	1,0	08	
Casablanca	Belle	NW	1,5		
El Jadida (Mazagan)	Belle	WNW	1,0	10	Amélioration
Safi	Belle	WNW	0,5	12	
Essaouira (Mogador)	Peu agit.	NW	1,5	04	
Agadir	Belle	WNW	1,0	14	

SONDAGES AÉROLOGIQUES à 0500 TU

De gauche à droite, sous les noms de chaque station : Altitude en m. ; direction d'où vient le vent ; vitesse en nœuds.

CASA 0000 TU			LE TOUAHAR	RABAT			MEKNES			KHOURIBGA			MARRAKECH			AGADIR
500	NW	10		500	SSE	01	1000	NNW	08	1000	SSW	07	1000	NNE	08	
				1000	SE	04				1500	ESE	04	1500	ENE	14	
1500	SW	14		1500	SSW	04				2000	WNW	02	2000	ENE	08	
2000	S	15	Averse	2000	SSW	06				2500	NW	10	2500	NNE	11	Nuages bas
2500	S	12		2500	SSW	01				3000	WSW	10	3000	ENE	09	
3000	W	13											4000	SSE	04	
4000	SW	05														

LÉGENDE pour le caractère du temps :

- ○ Ciel clair.
- ◐ Ciel peu nuageux.
- ◑ Ciel nuageux.
- ◒ Ciel couvert.
- ≡ Brouillard.
- = Brume.
- ∞ Brume sèche.
- · Pluie.
- ' Bruine.
- * Neige.
- ⛆ Averse de pluie.
- ⛆ Averse de neige.
- ⛆ Averse de grêle.
- TR Traces de pluie (moins de 0 mm. 1).
- Orage.
- Eclairs.
- Tempête de sable.
- Poussières ou sable brassés par le vent.
- Tourbillon de poussières ou sable.
- Grains.
- C Vent calme.

Situation en altitude [redacted] a 0000TU le 20 juin 1958

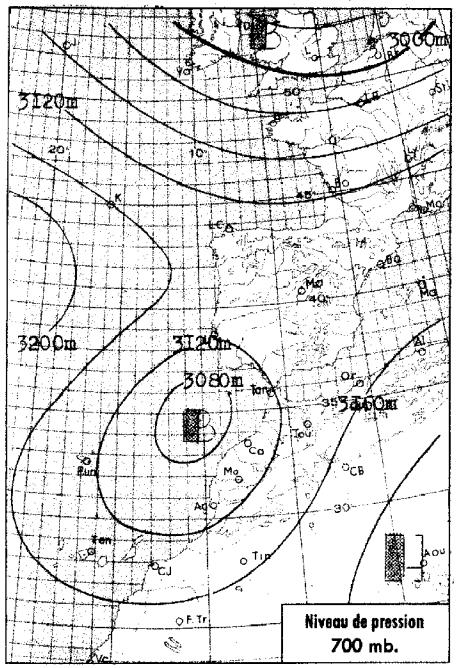

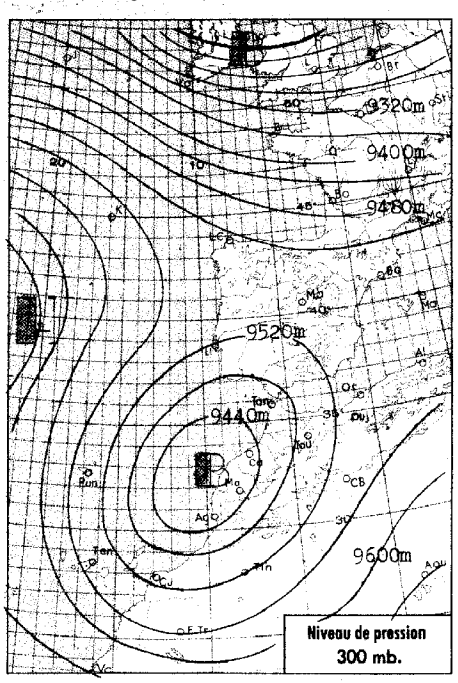

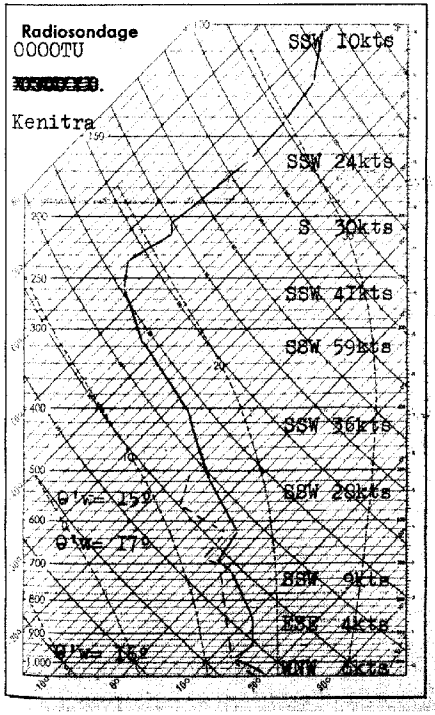

Analyse de la Situation à 0600 T.U.

Une faible dépression se maintient à tous niveaux sur le Golfe de Cadix, donnant un temps perturbé sur l'ensemble du pays.

Abondants passages nuageux sur les plaines occidentales, et formations orageuses sur le relief et le Maroc oriental, où les averses, assez fréquentes, donnent des quantités d'eau non négligeables.

Vent d'Est modéré, localement assez fort, sur l'extrême Nord du pays, de Nord-Ouest à Ouest faible sur les autres régions.

Températures matinales en faible hausse.

LÉGENDE

Front chaud en surface — Front quasi-stationnaire
Front froid en surface — Occlusion
Front intertropical — A. — anticyclone — D. — dépression

Les autres lignes sont les isobares au niveau de la mer, cotées en millibars.

MINISTÈRE DES TRAVAUX PUBLICS

SERVICE MÉTÉOROLOGIQUE

ANNÉE 1958 — N° 171

BULLETIN QUOTIDIEN DE RENSEIGNEMENTS DU MAROC

PUBLIÉ SOUS LA RESPONSABILITÉ DU DIRECTEUR DU SERVICE MÉTÉOROLOGIQUE

Situation générale à 0600 T.U. le 20 juin 1958

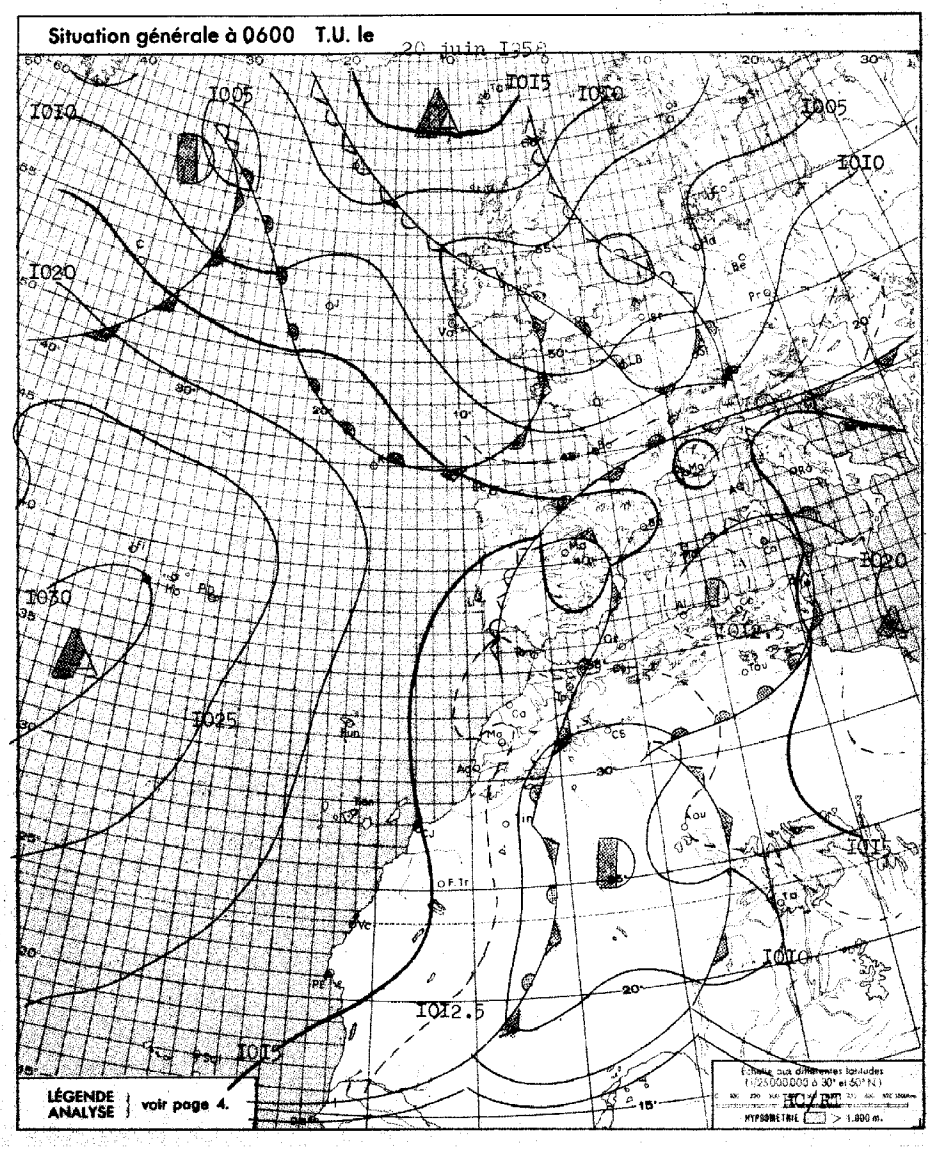

BULLETIN MÉTÉOROLOGIQUE DU MAROC DU 20 juin 1958

OBSERVATIONS DE 1800 TU la veille / OBSERVATIONS DE 0600 TU ce jour

STATIONS	ALTITUDE (m) (de la cuvette du baromètre)	1800 TU: Pression barométrique à 0 degré C et au niveau de la mer en millibars et dixièmes de millibars	1800 TU: Température de l'air en degré C	1800 TU: VENT Direction	1800 TU: VENT Vitesse en nœuds	1800 TU: Caractère du temps (voir légende)	1800 TU: Température du point de rosée en degré C	Hauteur de pluie tombée dans les 24 h. (de 6 à 6 h.) en millimètres	Maximum relevé à 18 h. la veille en degré C	Minimum relevé à 6 h. du matin en degrés C	0600 TU: Pression barométrique à 0 degré C et au niveau de la mer en millibars et dixièmes de millibars	0600 TU: Température de l'air en degré C	0600 TU: VENT Direction	0600 TU: VENT Vitesse en nœuds	0600 TU: Caractère du temps (voir légende)	0600 TU: Température du point de rosée en degré C
Tanger	86	1011.1	24	ENE	17	○	16		26	19	1012.8	19	ENE	08	○	16
Oujda	460	1012.2	18	NNW	10	◐	18	4	28	16	1014.7	17	C		◐	16
Kénitra (Port-Lyautey)	15	1010.4	22	NNW	16	◐	18	TR	24	20	1011.5	20	C		◐	19
Touahar	569	1006.1	23	E	36	<	18	2	25	17	1011.1	18	ENE	35	◐	16
Rabat	68	1010.5	21	NNW	12	◐	16		23	18	1011.8	19	C		◐	19
Fès	414	1010.4	19	WSW	04	R	17	6	27	17	1012.6	17	NE	02	◐	16
Meknès	549	1009.9	22	C		R	17	2	24	17	1012.1	17	ENE	06	◐	17
Nouasseur	200	1011.4	21	N	12	○	16		25	17	1013.2	19	C		◐	16
Casablanca	58	1011.5	21	NNW	08	○	16		23	19	1012.6	19	NNW	04	◐	18
Ifrane (1)	1664		13	⚲	10	◐	13	3	19	11		12	E	16	◐	10
Khouribga (1)	777		22	N	12	○	12		25	14		15	NNE	04	◐	10
Safi	45	1011.5	21	N	12	○	18		23	17	1013.1	17	C		◐	17
Kasba-Tadla	507	1007.6	27	WNW	04	◐	12		27	17	1012.1	17	WSW	04	◐	11
Midelt (1)	1520		15	S	16	R	12	13	21	12		12	ENE	18	≡	12
Essaouira (Mogador)	8	1012.7	19	N	09	○	17		19	17	1013.9	17	C		◐	
Marrakech	466	1009.4	26	NW	04	○	10		27	18	1013.7	18	WNW	10	◐	13
Agadir	19	1011.3	20	W	16	◐	18		23	17	1012.8	18	C		◐	17
Ouarzazate (1)	1136		30	SSE	10	○	02		32	16		17	C		○	08
Tindouf	432	1006.0	29	WSW	14	○	07		31	14	1012.7	14	WSW	10	○	12
Port-Trinquet	360	1011.1	27	WNW	08	○	07		28	16	1015.1	16	NNW	06	○	14
Colomb-Bechar (1)	770		34	S	05	○			36	20		21	S	10	○	-02
Oran	180	1011.3	21	NW	10	◐	20	TR	28	20	1013.3	20	NNE	04	◐	19
Porto	103	1014.7	22	NNW	11	○	15		25	12	1016.1	13	C		○	13
Cap St-Vincent	48	1013.0	20	N	12	◐	14		22	19	1013.3	19	C		○	12
Lisbonne	70	1013.2	24	NNW	10	◐	16		25	19	1013.3	19	C		○	12
Ponta Delgada	36	1027.7	21	NNE	16	○	13	0,3	22	17	1027.6	18	NNE	13	◐	17
Angra	31	1030.4	20	N	07	⚲	18	TR	21	19	1029.4	19	NNW	10	◐	17
Horta	61	1029.8	22	NE	10	○	17	TR	22	18	1029.3	19	NNE	10	◐	14
Flores	40	1030.9	23	NW	03	○	18		25	20	1029.8	20	WNW	06	◐	18
Funchal	110									18	1017.7	18			◐	15
Ténériffe	37	1016.1	21	WNW	08	◐	14		25	18	1016.6	18	NNW	16	○	12
Cap Juby	5															
Villa Cisneros	6	1015.2	22	NE	14	○	14		26	14	1016.6	17	NNE	06	○	15

(1) Pression réduite au niveau de la station.

SONDAGES AÉROLOGIQUES à 0500 TU

De gauche à droite, sous les noms de chaque station : Altitude en m.; direction d'où vient le vent; vitesse en nœuds.

CASA 0000TU			Rabat-Salé			Kouribga			Oujda	Le Touahar	Meknès	Agadir
500	N	08	500	WSW	02							
1000	NNE	10	1000	ENE	04	1000	ENE	07				
1500	WNW	03	1500	E	16	1500	ESE	05	Forte brume	Vent fort	Brouillard	Nuages bas
			2000	E	23							
2500	S	13	2500	ENE	14							
			3000	E	10							

Prévisions pour la journée du 21 juin 1958

Le temps demeurera instable sur l'ensemble du Maroc, avec alternance de ciel nuageux et d'éclaircies. Le relief subira encore en fin d'après-midi quelques averses orageuses.

Vent variable faible, Nord-Ouest à Nord dominant sur la côte, Est dans l'intérieur.

Température sans changement.

La mer sera belle, la houle faible 0.50m à 1 mètre.

OBSERVATIONS DES PORTS A 1800 TU la veille

STATIONS	ETAT DE LA MER	ETAT DE LA HOULE: Direction	Hauteur en mètres	Période en sec.	Tendance de la hauteur des vagues depuis la dernière observation
Cap Spartel (1600)					
Mehedya	Belle	W	1	08	Stationnaire
Casablanca	Belle	NW	1		Amélioration
Safi					
Essaouira (Mogador)	Peu agit.	NW	1.50	04	Stationnaire
Agadir	Belle	WNW	0.50	14	Amélioration

OBSERVATIONS DES PORTS A 0900 TU ce jour

Cap Spartel	Mer peu agitée dans le détroit.				
Mehedya	Belle	W	1	08	
Casablanca	Belle	NW	1		
El Jadida (Mazagan)	Belle	WNW	1	10	Stationnaire
Safi					
Essaouira (Mogador)	Belle	NW	1	04	
Agadir	Calme	WNW	0.50	14	

LÉGENDE pour le caractère du temps :

- ○ Ciel clair.
- ◐ Ciel peu nuageux.
- ◑ Ciel nuageux.
- ◒ Ciel couvert.
- ≡ Brouillard.
- = Brume.
- ∞ Brume sèche.
- · Pluie.
- , Bruine.
- * Neige.
- ▽ Averse de pluie.
- ▽ Averse de neige.
- ▽ Averse de grêle.
- TR Traces de pluie (moins de 0 mm. 1).
- R Orage.
- < Eclairs.
- Tempête de sable.
- Poussières ou sable brassés par le vent.
- Tourbillon de poussières ou sable.
- Grains.
- C Vent calme.

Situation en altitude [redacted] à 0000 T.U. le 2I JUIN I958

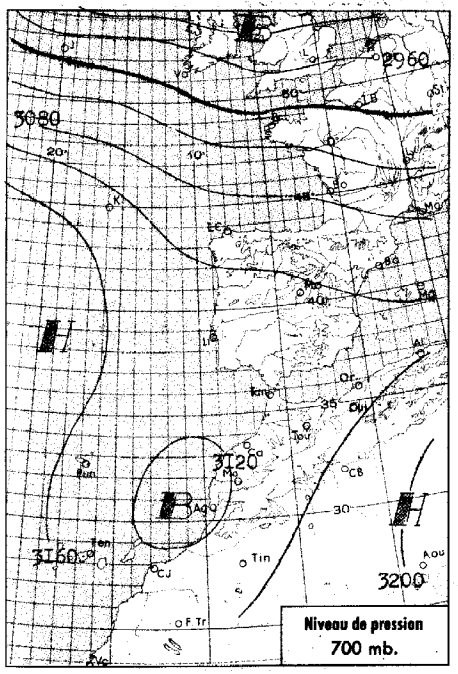

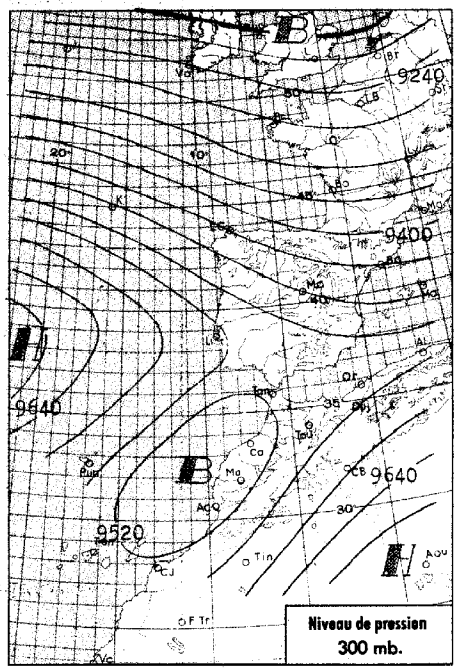



Analyse de la Situation à 0600 T.U.

La faible dépression d'altitude sur le Maroc se décale vers le Sud en se comblant lentement.

Le temps ne s'améliore cependant pas sensiblement, par suite d'une activation de l'air polaire instable de Nord-Ouest par effet de thalweg (probablement retour d'air chaud en altitude). Abondants passages nuageux et nombreux orages nocturnes (en particulier région de Casablanca). Signalons qu'au cours des dernières 48 heures les chutes de grêle ont été violentes dans la région de Meknès-Fès.

Le vent est de Nord-Ouest faible à modéré.

La température ne varie pas sensiblement.

LÉGENDE

- Front chaud en surface
- Front quasi-stationnaire
- Front froid en surface
- Occlusion
- Front intertropical
- A. — anticyclone
- D. — dépression

Les autres lignes sont les isobares au niveau de la mer, cotées en millibars.

MINISTÈRE DES TRAVAUX PUBLICS

SERVICE MÉTÉOROLOGIQUE

ANNÉE 1958 N° I72

BULLETIN QUOTIDIEN DE RENSEIGNEMENTS DU MAROC

PUBLIÉ SOUS LA RESPONSABILITÉ DU DIRECTEUR DU SERVICE MÉTÉOROLOGIQUE

Situation générale à 0600 T.U. le 2I JUIN I958

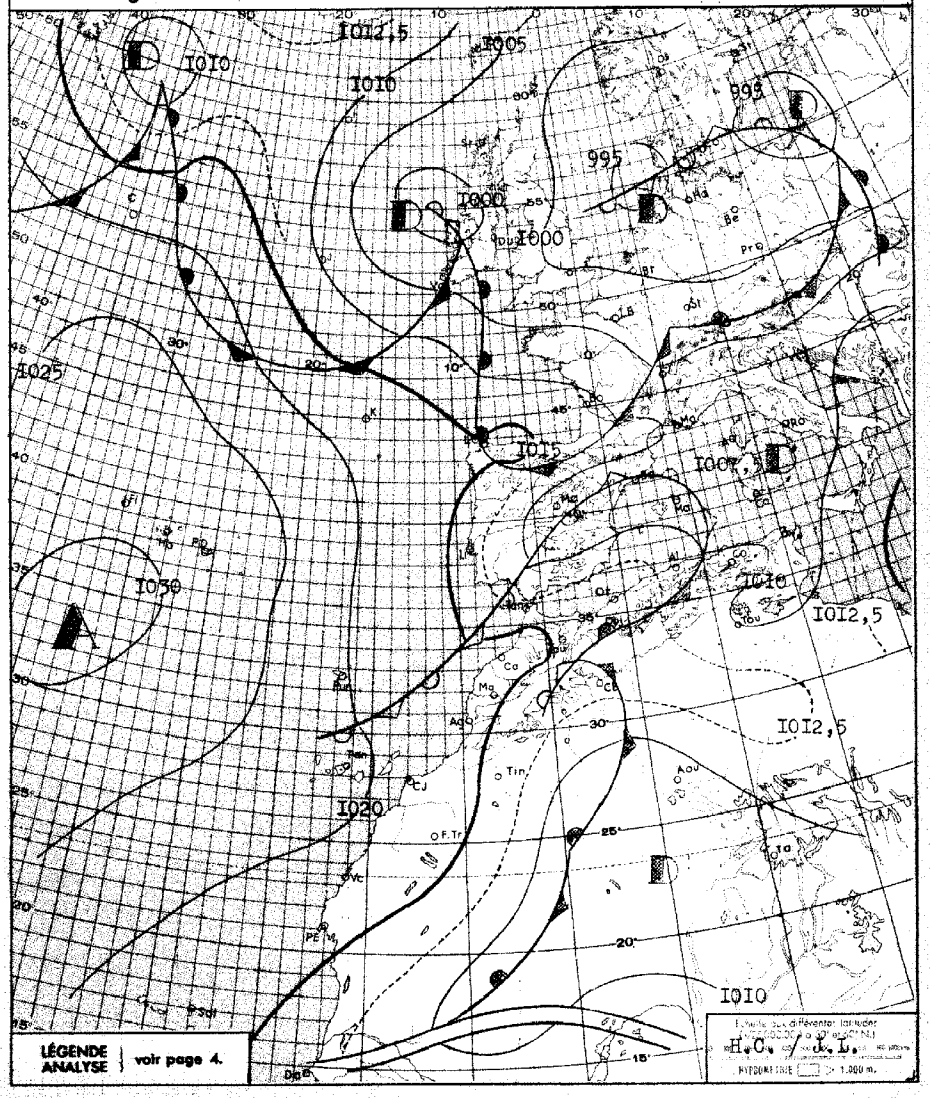

BULLETIN MÉTEOROLOGIQUE DU MAROC DU 21 JUIN 1958

STATIONS	ALTITUDE (m) (de la cuvette du baromètre)	OBSERVATIONS DE 1800 TU la veille: Pression barométrique à 0 degré C et au niveau de la mer en millibars et dixièmes de millibars	Température de l'air en degré C	VENT: Direction	VENT: Vitesse en nœuds	Caractère du temps (voir légende)	Température du point de rosée en degré C	Hauteur de pluie tombée dans les 24 h. (de 6 à 6 h.) en millimètres	Maximum relevé à 18 h. la veille en degré C	Minimum relevé à 6 h. du matin en degrés C	OBSERVATIONS DE 0600 TU ce jour: Pression barométrique à 0 degré C et au niveau de la mer en millibars et dixièmes de millibars	Température de l'air en degré C	VENT: Direction	VENT: Vitesse en nœuds	Caractère du temps (voir légende)	Température du point de rosée en degré C
Tanger	86	1011,2	27	ENE	16	○	16		28	17	1013,6	19	S	12	○	18
Oujda	460	1011,1	22	NNW	08	○	20		27	16	1014,7	17	C		◍	16
Kénitra (Port-Lyautey)	15	1011,5	23	WNW	12	○	20		24	20	1013,6	20	WSW	06	○	19
Touahar	569	1006,9	29	E	12	◍	19		30	17	1014,3	17	WSW	17	◍	17
Rabat	68	1012,6	21	WNW	10	◍	19		24	19	1014,2	19	WSW	04	○	18
Fès	414	1009,4	27	NW	08	◍	17		30	18	1015,5	18	WNW	06	◍	16
Meknès	549	1010,0	25	WNW	10	◍	19		25	16	1015,7	17	C		◍	16
Nouasseur	200	1013,5	22	NW	12	◍	16		25	18	1015,4	18	W	04	◍	18
Casablanca	58	1013,5	22	NW	12	◍	18	4	24	19	1015,1	20	WSW	02	◍	19
Ifrane (1)	1664		16	NE	18	◍	14		22	10		11	E	04	◍	10
Khouribga (1)	777		22	NW	12	◍	14	TR	23	14		15	NW	04	◍	14
Safi	45	1015,2	19	WNW	08	◍	18	1	22	17	1016,4	18	SSW	04	⛆	18
Kasba-Tadla	507	1013,3	25	WNW	12	◍	15		25	18	1016,0	18	WSW	06	◍	14
Midelt (1)	1520		26	SW	08	○	-07		27	11		11	NE	04	○	11
Essaouira (Mogador)	8	1015,9	19	N	04	◍	17	TR	21	17	1017,1	18	NE	02	◍	16
Marrakech	466	1014,9	21	WNW	08	◍	14	TR	23	16	1017,3	17	NW	10	◍	13
Agadir	19	1014,5	19	W	14	◍	18		22	17	1016,1	18	C		◍	16
Ouarzazate (1)	1136		25	SSE	06	◍	03		28	15		15	C		○	05
Tindouf	432		25	WSW	12	●	08		27	15	1014,5	15	WNW	08	○	11
Fort-Trinquet	360	1012,9	27	NW	04	○	08		28	16	1015,7	17	N	10	○	15
Colomb-Bechar (1)	770		31	SSE	23	○		xx		20		21	WSW	06	◍	04
Oran	180	1010,9	23	NW	06	○	19	TR	25	19	1012,7	20	SW	04	,	19
Porto	103	1015,9	17	NNW	13	≡	16		21	14	1015,2	15	NNW	06	≡	15
Cap St-Vincent	48	1013,7	19	W	08	○	16		25	16	1014,5	18	NW	08	◍	16
Lisbonne	70	1013,5	25	NNW	16	○	15		30	16	1014,6	17	NNW	09	◍	15
Ponta Delgada	36	1027,8	22	NNE	13	○	16	TR	23	18	1027,2	18	WNW	04	◍	15
Angra	31	1029,2	21	NW	10	◍	17		23	18	1028,1	19	NNE	09	◍	15
Horta	61	1029,5	21	NE	05	◍	17		23	17	1028,4	17	C		○	14
Flores	40	1030,5	24	WNW	07	○	18		24	20	1028,2	20	W	09	○	18
Funchal	110	1018,9	21			●			22	17	1020,2	17			◍	15
Teneriffe	37	1018,9	25	NNW	13	●	14	xx	25							
Cap Juby	5															
Villa Cisneros	6									15		18	NNE	11	○	16

(1) Pression réduite au niveau de la station.

SONDAGES AÉROLOGIQUES à 0500 TU

De gauche à droite, sous les noms de chaque station ; Altitude en m. ; direction d'où vient le vent ; vitesse en nœuds.

CASA 0000 TU	OUJDA	LE TOUAHAR			RABAT			MEKNES	MARRAKECH			AGADIR		
Nuages bas	Plafond bas	1000	WSW	22	500	SSW	12	Plafond bas	1000	WNW	11	500	C	
		1500	SW	60	1000	NNE	06					1000	C	
					1500	NE	12					1500	NE	08
												2000	ENE	04
												2500	ENE	04

Prévisions pour la journée du 22 JUIN 1958

Amélioration du temps sur l'ensemble du Maroc où, après d'abondants passages nuageux en cours de matinée, les éclaircies s'accentueront rapidement.

On notera cependant encore quelques averses sur le relief, principalement le Haut Atlas.

Vent de secteur Nord faible à modéré.

Température en faible baisse.

La mer sera peu agitée, la houle faible 0,50 à 1 mètre.

OBSERVATIONS DES PORTS A 1800 TU la veille

STATIONS	ETAT DE LA MER	ETAT DE LA HOULE: Direction	Hauteur en mètres	Période en sec.	Tendance de la hauteur des vagues depuis la dernière observation
Cap Spartel (1600)	Agitée	Houle atlantique nulle			
Mehedya	Belle	W	I	08	Stationnaire
Casablanca	Belle	NW	I		Stationnaire
Safi					
Essaouira (Mogador)	Belle	NW	I	04	Stationnaire
Agadir					

OBSERVATIONS DES PORTS A 0900 TU ce jour

Cap Spartel	Belle	Houle atlantique nulle			
Mehedya	Belle	W	I	08	
Casablanca	Belle	NW	I		
El Jadida (Mazagan)	Belle	WNW	I	10	Stationnaire
Safi					
Essaouira (Mogador)	Belle	NW	0,50	04	
Agadir					

LÉGENDE pour le caractère du temps :

- ○ Ciel clair.
- ◐ Ciel peu nuageux.
- ◑ Ciel nuageux.
- ● Ciel couvert.
- ≡ Brouillard.
- = Brume.
- ∞ Brume sèche.
- · Pluie.
- , Bruine.
- * Neige.
- ⛆ Averse de pluie.
- ⛇ Averse de neige.
- ⛈ Averse de grêle.
- TR Traces de pluie (moins de 0 mm. 1).
- ⚡ Orage.
- < Eclairs.
- Tempête de sable.
- Poussières ou sable brassés par le vent.
- Tourbillon de poussières ou sable.
- V Grains.
- C Vent calme.

MINISTERE DES TRAVAUX PUBLICS

SERVICE MÉTÉOROLOGIQUE

ANNÉE 1958 N° 173

BULLETIN QUOTIDIEN DE RENSEIGNEMENTS DU MAROC

PUBLIÉ SOUS LA RESPONSABILITÉ DU DIRECTEUR DU SERVICE MÉTÉOROLOGIQUE

Situation générale à 0600 T.U. le 22 juin 1958

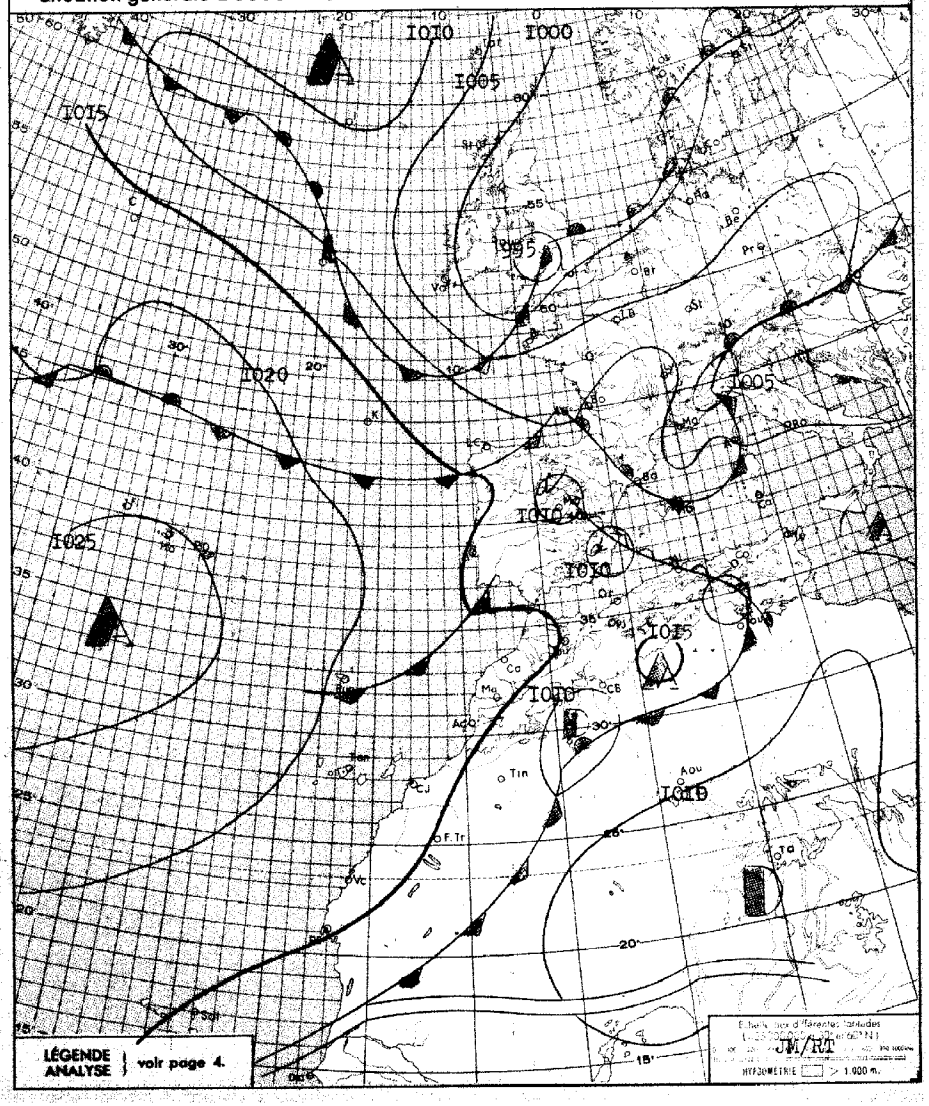

Situation en altitude [redacted] ac0000TU le 22 juin 1958

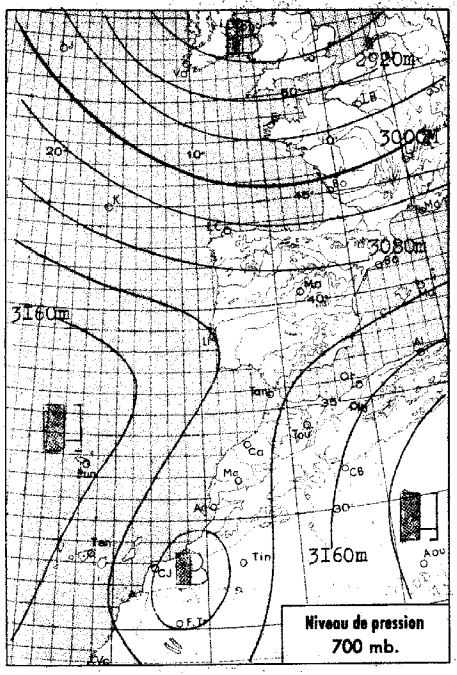

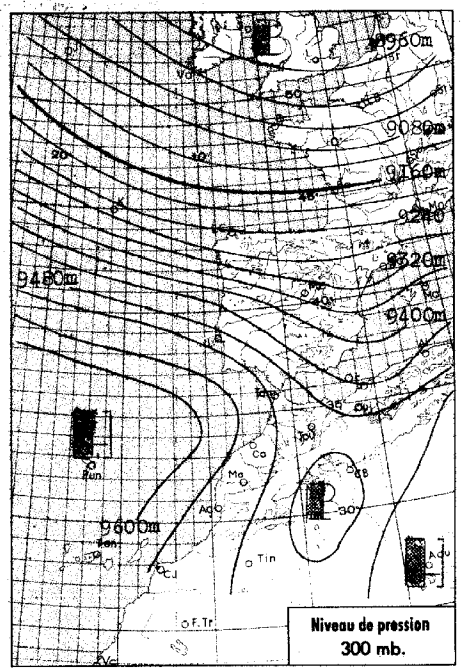



Analyse de la Situation à 0600 T.U.

La situation barique ne s'est pratiquement pas modifiée depuis les 24 heures écoulées.

L'alimentation en air frais et humide, commandée par l'anticyclone atlantique, s'est poursuivie dans les basses couches, entretenant une forte nébulosité et de faibles précipitations sur la bordure côtière.

En altitude, la dépression marocaine a continué à diriger sur le pays un flux chaud et instable. Il en est résulté de nombreux orages sur l'Atlas et les régions voisines, localement violents.

LÉGENDE

- Front chaud en surface
- Front quasi-stationnaire
- Front froid en surface
- Occlusion
- Front intertropical
- A. — anticyclone
- D. — dépression

Les autres lignes sont les isobares au niveau de la mer, cotées en millibars.

BULLETIN MÉTEOROLOGIQUE DU MAROC DU 22 juin I958

STATIONS	ALTITUDE (m) (de la cuvette du baromètre)	OBSERVATIONS DE 1800 TU la veille: Pression barométrique à 0 degré C et au niveau de la mer en millibars et dixièmes de millibars	Température de l'air en degré C	VENT: Direction	VENT: Vitesse en nœuds	Caractère du temps (voir légende)	Température du point de rosée en degré C	Hauteur de pluie tombée dans les 24 h. (de 6 à 6 h.) en millimètres	Maximum relevé à 18 h. la veille en degré C	Minimum relevé à 6 h. du matin en degrés C	OBSERVATIONS DE 0600 TU ce jour: Pression barométrique à 0 degré C et au niveau de la mer en millibars et dixièmes de millibars	Température de l'air en degré C	VENT: Direction	VENT: Vitesse en nœuds	Caractère du temps (voir légende)	Température du point de rosée en degré C
Tanger	86	I0I4.6	22	WSW	I2	○	I8	0,I	26	I8	I0I5.5	I8	SW	I2	,	I7
Oujda	460	I0II.4	26				I5		3I	I7	I0I4.I	I8	C		○	I5
Kénitra (Port-Lyautey)	15	I0I5.3	22	WNW	I0	◐	I8	0,5	25	I8	I0I5.4	I8	SW	04	◐	I8
Touahar	569	I0I0.7	27	WSW	23	◐	I8		27	I7	I0I5.4	I7	WSW	I3	,	I6
Rabat	68	I0I5.4	20	WNW	I0	◐	I8	TR	23	I8	I0I6.3	I8	WNW	02	◐	I8
Fès	414	I0I2.9	26	WNW	08	◐	I7		27	I7	I0I7.2	I7	WNW	04	◐	I5
Meknès	549	I0I3.0	24	NW	I0	◐	I8		26	I6	I0I6.9	I6	WSW	04	◐	I6
Nouasseur	200	I0I5.8	2I	NNW	I2	○	I8	I	26	I7	I0I7.0	I7	C		,	I7
Casablanca	58	I0I6.2	2I	NW	I2	◐	I9	2,2	23	I8	I0I6.8	I8	C		◐	I8
Ifrane (1)	1664		I5	NW	08	◐	I3	8,2	22	08						
Khouribga (1)	777		20	NW	I2	◐	I8	I	25	I2		I3	NNE	I0	○	I2
Safi	45	I0I6.6	2I	NW	I0	○	I8	I	22	I7	I0I6.4	I8	C		○	I7
Kasba-Tadla	507	I0I2.9	I6	W	06	○	I4	8	27	I6	I0I7.8	I7	SW	02	◐	I5
Midelt (1)	1520		2I	WNW	I0	◐	08		25							
Essaouira (Mogador)	8	I0I7.4	2I	NNE	05	○	I8	+0,2	2I							
Marrakech	466	I0I4.7	25	NW	08	◐	20	2I	26	I6	I0I8.3	I6	WNW	04	◐	I5
Agadir	19	I0I5.I	2I	W	I2	◐	I6		24	I8	I0I6.2	I8	ENE	06	◐	I6
Ouarzazate (1)	1136		25	ESE	I0	◐	02	TR	26	I7		I7	C		○	09
Tindouf	432	I009.6	29	WNW	I0	○	08		29	I6	I0I2.7	I6	WNW	I0	○	II
Fort-Trinquet	360	I0I2.6	28	C		○	I2									
Colomb-Bechar (1)	770		2I	SSE	2I	◐	II	2	25	I5		I8	N	I0	◐	I0
Oran	180	I0I0.2	28	SW	02	◐	I7	TR	30	I9	I0I2.3	2I	SSW	02	◐	I7
Porto	103									I0	I0I5.4	I2	C		◐	I2
Cap St-Vincent	48	I0I5.I	I8	W	06	◐	I7		20	I6	I0I4.8	I5	NW	I4	◐	I5
Lisbonne	70	I0I3.5	20	NW	I4	○	I5		23	I4	I0I4.4	I5	NNW	I4	○	I2
Ponta Delgada	36	I026.6	23	NW	I2	○	I5		23	I8	I025.I	I9	WNW	II	◐	I8
Angra	31	I026.5	24	NW	I4	○	I6		26	I9	I024,6	I9	WNW	08	○	I6
Horta	61	I027.0	22	SW	I0	○	I9		22	I8	I025.I	I9	W	07	◐	I8
Flores	40	I026.5	24	WNW	I3	○	I8		24	20	I024.3	20	W	I4	◐	I8
Funchal	110	I020.I	22	NE	I4	○	I7	4	22	I8	I0I9,2	I8			•	I8
Teneriffe	37	I0I9.0	23	N	I3	◐	I2		25	20	I0I8.9	20	C		◐	I5
Cap Juby	5															
Villa Cisneros	6	I0I7.I	22	NNE	I8	○	I6				I0I7.0	I8	NNE	22	○	I6

(1) Pression réduite au niveau de la station.

SONDAGES AÉROLOGIQUES à 0500 TU

De gauche à droite, sous les noms de chaque station : Altitude en m. ; direction d'où vient le vent ; vitesse en nœuds.

Casa 0000TU	Marrakech			Le Touahar			Rabat-Salé	Meknès	Oujda	
Plafond bas	I000	WNW	04	I000	WSW	I6	Nuages bas	Nuages bas	I000	C
	I500	W	03						I500	C
									2000	C
									2500	C

+ Pluie en I2 heures.

Prévisions pour la journée du 23 juin I958

Le temps demeurera instable et relativement frais sur l'ensemble du Maroc.

Assez forte nébulosité, avec averses nocturnes et matinales sur la bordure côtière et orages sur le relief et l'Oriental.

Vent d'Ouest à Nord-Ouest faible à modéré.

Température sans grand changement.

La mer sera peu agitée, la houle faible de Nord I mètre à I.50 mètre.

OBSERVATIONS DES PORTS A 1800 TU la veille

STATIONS	ETAT DE LA MER	ETAT DE LA HOULE: Direction	Hauteur en mètres	Période en sec.	Tendance de la hauteur des vagues depuis la dernière observation
Cap Spartel (1600)		W	0.50		Aggravation
Mehedya	Belle	W	I	08	Stationnaire
Casablanca					
Safi	Belle	WNW	0.50	I2	Stationnaire
Essaouira (Mogador)					
Agadir					

OBSERVATIONS DES PORTS A 0900 TU ce jour

Cap Spartel	Peu agit.	NW	I.50		
Mehedya	Forte	W	I	08	
Casablanca	Belle	NW	I		Stationnaire
El Jadida (Mazagan)					
Safi	Belle	WNW	0.50	I2	
Essaouira (Mogador)					
Agadir					

LÉGENDE pour le caractère du temps :

- ○ Ciel clair.
- ◐ Ciel peu nuageux.
- ◑ Ciel nuageux.
- ◍ Ciel couvert.
- ≡ Brouillard.
- = Brume.
- ∞ Brume sèche.
- • Pluie.
- , Bruine.
- * Neige.
- ▽ Averse de pluie.
- ▽ Averse de neige.
- ▽ Averse de grêle.
- TR Traces de pluie (moins de 0 mm. 1).
- ⚡ Orage.
- < Eclairs.
- Tempête de sable.
- Poussières ou sable brassés par le vent.
- Tourbillon de poussières ou sable.
- ∀ Grains.
- C Vent calme.

Situation en altitude [redacted] à 0000 TU le 23 JUIN 1958

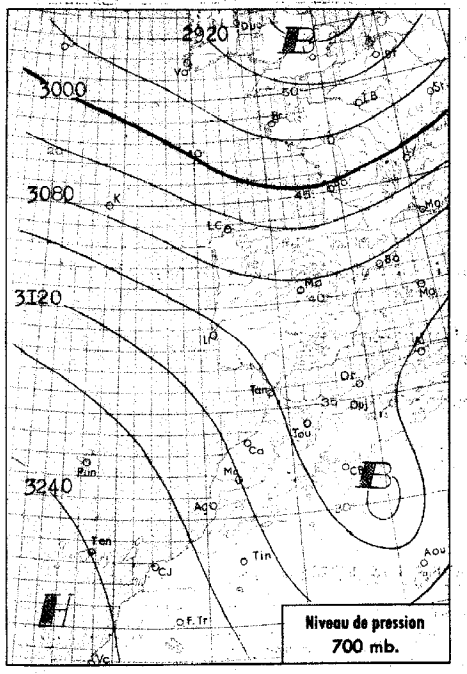

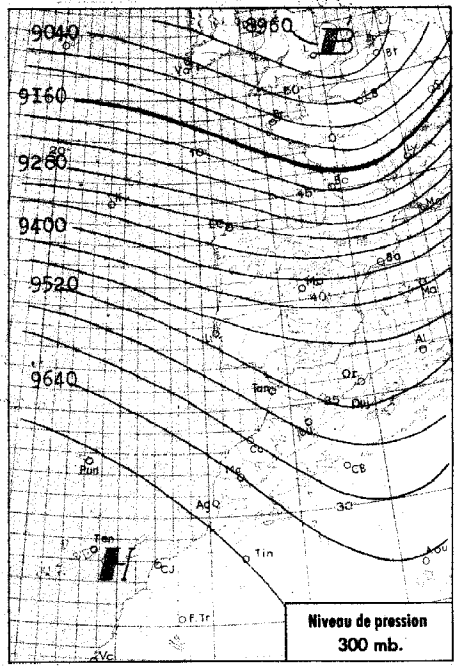



Analyse de la Situation à 0600 T.U.

Une dépression à faible rayon s'est rapidement creusée, en moins de 10 heures, au large du Portugal, menaçant à brève échéance le Sud de l'Espagne et l'extrême Nord du Maroc, actuellement intéressé par une zone de liaison.

Après les averses, localement orageuses, qui sont tombées hier sur diverses régions(faibles quantités d'eau, neuf sur l'Atlas), le ciel est très nuageux à couvert sur la côte et la vallée du Sebou. Belles éclaircies ailleurs.

Le vent est variable faible, la température sans changement.

LÉGENDE

- Front chaud en surface
- Front quasi-stationnaire
- Front froid en surface
- Occlusion
- Front intertropical
- A. — anticyclone
- D. — dépression

Les autres lignes sont les isobares au niveau de la mer, cotées en millibars.

MINISTÈRE DES TRAVAUX PUBLICS

SERVICE MÉTÉOROLOGIQUE

ANNÉE 1958 N° 174

BULLETIN QUOTIDIEN DE RENSEIGNEMENTS DU MAROC

PUBLIÉ SOUS LA RESPONSABILITÉ DU DIRECTEUR DU SERVICE MÉTÉOROLOGIQUE

Situation générale à 0600 T.U. le 23 JUIN 1958

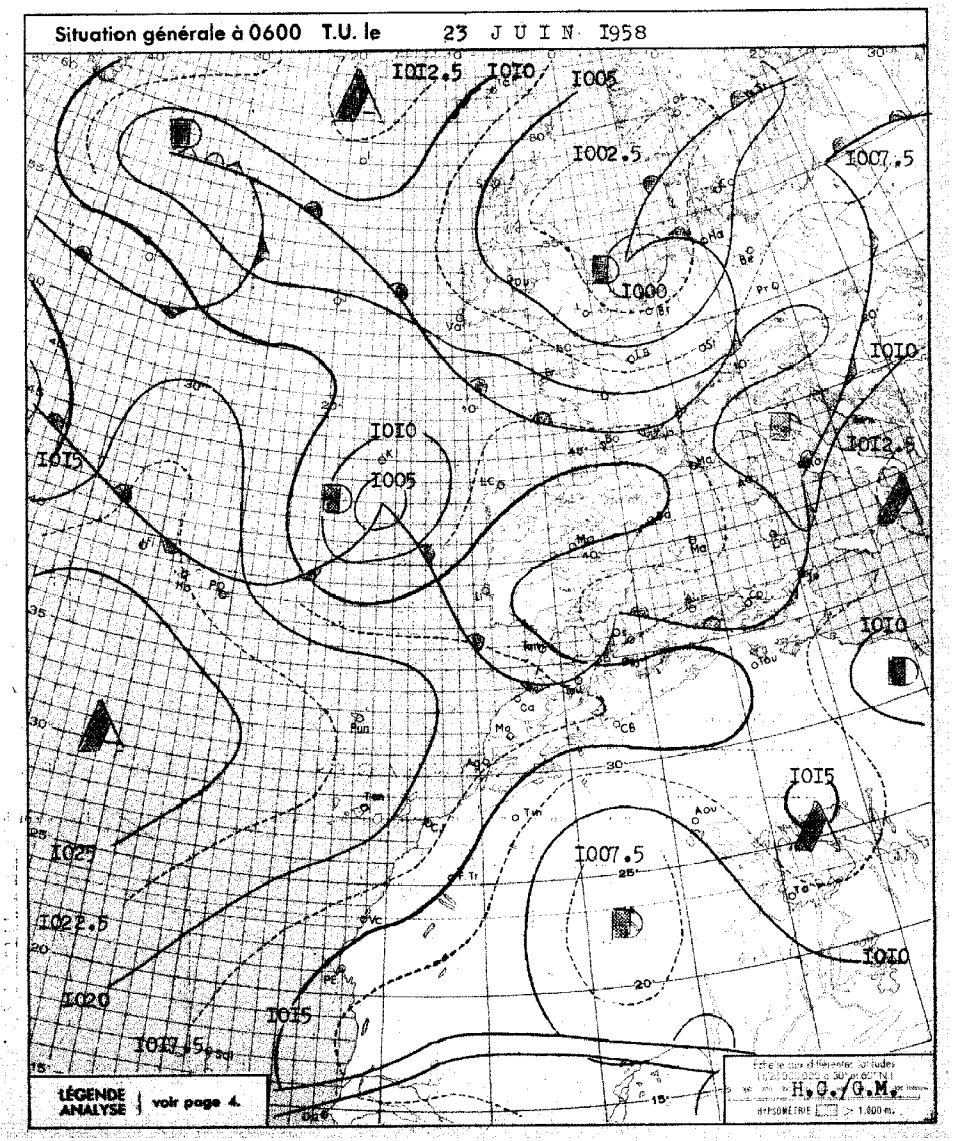

BULLETIN MÉTEOROLOGIQUE DU MAROC DU 23 JUIN 1958

STATIONS	ALTITUDE (m) (de la cuvette du baromètre)	OBSERVATIONS DE 1800 TU la veille: Pression barométrique à 0 degré C et au niveau de la mer en millibars et dixièmes de millibars	Température de l'air en degré C	VENT: Direction	VENT: Vitesse en nœuds	Caractère du temps (voir légende)	Température du point de rosée en degré C	Hauteur de pluie tombée dans les 24 h. (de 6 à 6 h.) en millimètres	Maximum relevé à 18 h. la veille en degré C	Minimum relevé à 6 h. du matin en degrés C	OBSERVATIONS DE 0600 TU ce jour: Pression barométrique à 0 degré C et au niveau de la mer en millibars et dixièmes de millibars	Température de l'air en degré C	VENT: Direction	VENT: Vitesse en nœuds	Caractère du temps (voir légende)	Température du point de rosée en degré C
Tanger	86	1016.3	20	WSW	16	◍	16	TR	22	18	1018.0	18	SW	14	○	16
Oujda	460	1012.5	22	N	06	◍	17			17	1015.8	18	WSW	12	○	14
Kénitra (Port-Lyautey)	15	1016.5	21	WNW	10	◐	18	TR	25	20	1018.0	20	C		◐	15
Touahar	569	1012.6	23	WSW	28	◐	17		24	17	1017.5	17	WSW	24	,	15
Rabat	68	1017.4	21	NW	10	◐	18	TR	23	16	1018.7	17	WNW	02	◐	17
Fès	414	1014.8	24	WNW	12	◐	15		26	17	1018.9	17	C		◐	15
Meknès	549	1015.5	21	WNW	10	◐	17		24	16	1018.7	16	WNW	04	◐	16
Nouasseur	200	1017.7	21	W	10	◐	18	TR	24	17	1019.1	17	N	02	◐	16
Casablanca	58	1017.6	21	N	08	◐	18	TR	23	18	1018.9	18	C		◐	17
Ifrane (1)	1664							7		10		11	WSW	06	○	08
Khouribga (1)	777		22	NNW	14	○	14		25	12		13	N	08	○	13
Safi	45	1017.3	22	NNW	14	○	17		23	17	1018.3	19	ENE	08	◐	16
Kasba-Tadla	507	1015.8	20	WNW	14	R	17	16	28	16	1018.7	16	ENE	04	○	15
Midelt (1)	1520								20	10		11	WNW	08	○	09
Essaouira (Mogador)	8									17	1018.2	17	NNE	10	◐	17
Marrakech	466	1015.5	26	WNW	04	○	15	TR	27	16	1019.5	16	C		○	15
Agadir	19	1015.7	21	WNW	14	○	18		23	16	1017.2	16	NE	02	◐	15
Ouarzazate (1)	1136		27	N	10	○	05		30	15		15	C		○	07
Tindouf	432	1008.9	32	WNW	08	○	08		32	10	1013.8	16	WNW	08	○	12
Port-Trinquet	360	1011.9	31	N	10	○	09		32							
Colomb-Bechar (1)	770		25	SSW	23	◍	02	TR	26	17		18	N	02	○	08
Oran	180	1011.2	27	WSW	12	◍	14	I	29	19	1013.1	20	SSW	08	○	18
Porto	103	1016.5	18	NNW	08	◍	15		19	07	1015.8	09	C		◐	09
Cap St-Vincent	48	1016.2	18	NNW	17	○	15		19	16	1017.3	16	N	06	◐	16
Lisbonne	70	1015.7	20	NNW	12	○	13		23	14	1016.3	15	C		○	13
Ponta Delgada	36	1025.0	23	WNW	15	○	17		23	19	1023.9	19	WNW	14	∞	18
Angra	31	1023.6	24	WNW	14	○	16	TR	24	20	1016.5	20	WNW	10	=	17
Horta	61	1024.4	21	WSW	10	◐	19		22	19	1023.7	20	W	04	◐	17
Flores	40	1023.2	24	W	12	○	20	0.1	24	19	1022.8	20	WNW	14	○	18
Funchal	110	1020.8	20	NNW	11	◐	17	1	22	18	1020.9	18	NNW	10	○	16
Teneriffe	37	1019.3	23	NNW	15	◍	16									
Cap Juby	5															
Villa Cisneros	6	1016.5	22	NNE	20	○	16		25	15	1016.8	18	NNE	20	○	16

(1) Pression réduite au niveau de la station.

SONDAGES AÉROLOGIQUES à 0500 TU

De gauche à droite, sous les noms de chaque station : Altitude en m.; direction d'où vient le vent; vitesse en nœuds.

CASA 0000 TU	OÜJDA			LE TOUAHAR			RABAT-SALE	MEKNES	MARRAKECH			AGADIR		
												500	C	
NUAGES BAS	1000	WNW	10	1000	WSW	20	NUAGES BAS	NUAGES BAS	1000	ENE	09	1000	ENE	06
	1500	NW	16						1500	NE	08	1500	E	12
									2000	ENE	11	2000	N	10
									2500	ENE	08	2500	NNE	10
									3000	ENE	06	3000	NE	08
									4000	W	16	4000	C	
									5500	W	18			

Prévisions pour la journée du 24 JUIN 1958

Assez mauvais temps sur la moitié Nord du Maroc où le ciel demeurera toute la journée nuageux à très nuageux. Chutes de pluie sur le Tangérois, le Rharb, le Rif et le Moyen Atlas, très faibles en plaine, assez importantes sur le relief.

Le temps sera relativement beau, avec ciel peu nuageux à nuageux, sur la moitié Sud du pays.

Vent d'Ouest-Nord-Ouest modéré, localement assez fort, sur le Nord du pays, faible au Sud.

Température sans changement.

La mer sera assez agitée, la houle de Nord-Ouest modérée 2 mètres.

OBSERVATIONS DES PORTS A 1800 TU la veille

STATIONS	ETAT DE LA MER	ETAT DE LA HOULE: Direction	Hauteur en mètres	Période en sec.	Tendance de la hauteur des vagues depuis la dernière observation
Cap Spartel (1600)	Peu agit.	WNW	I.5		Stationnaire
Mehedya	Peu agit.	W	I	8	Stationnaire
Casablanca					
Safi	Belle	WNW	0.5	I2	Stationnaire
Essaouira (Mogador)	Belle	NW	I	4	Amélio. légère
Agadir	Calme	WNW	0.25	I4	Stationnaire

OBSERVATIONS DES PORTS A 0900 TU ce jour

Cap Spartel	Peu agit.	W	I.5		Stationnaire
Mehedya	Belle	W	I	8	Stationnaire
Casablanca	Belle	NW	I		Stationnaire
El Jodida (Mazagan)	Belle	WNW	I	I0	Stationnaire
Safi					
Essaouira (Mogador)	Peu agit.	NW	I.5	4	Agg. légère
Agadir	Calme	WNW	0.25	I4	Stationnaire

LÉGENDE pour le caractère du temps :

- ○ Ciel clair.
- ◐ Ciel peu nuageux.
- ◑ Ciel nuageux.
- ◍ Ciel couvert.
- ≡ Brouillard.
- = Brume.
- ∞ Brume sèche.
- • Pluie.
- , Bruine.
- * Neige.
- Averse de pluie.
- Averse de neige.
- Averse de grêle.
- TR Traces de pluie (moins de 0 mm. 1).
- Orage.
- < Eclairs.
- Tempête de sable.
- $ Poussières ou sable brassés par le vent.
- Tourbillon de poussières ou sable.
- Grains.
- C Vent calme.

Situation en altitude ~~[illegible]~~ a 0000TU, le 24 juin 1958

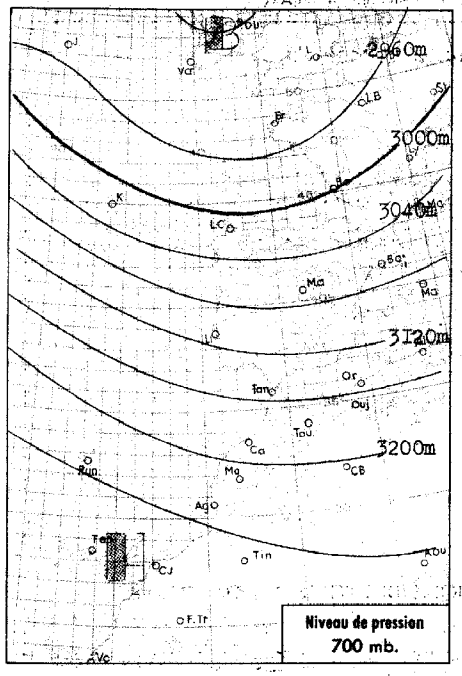

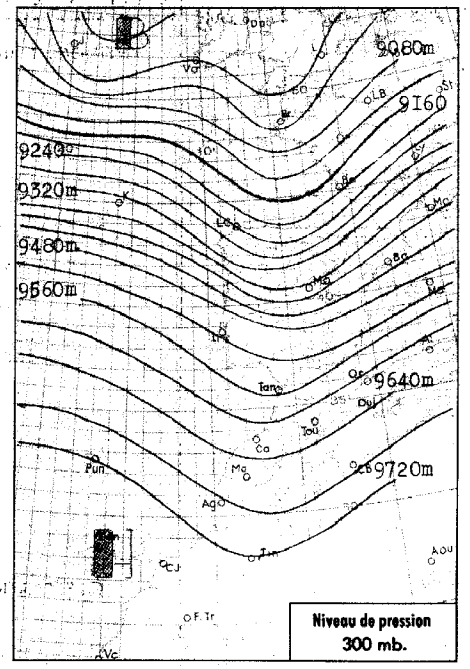

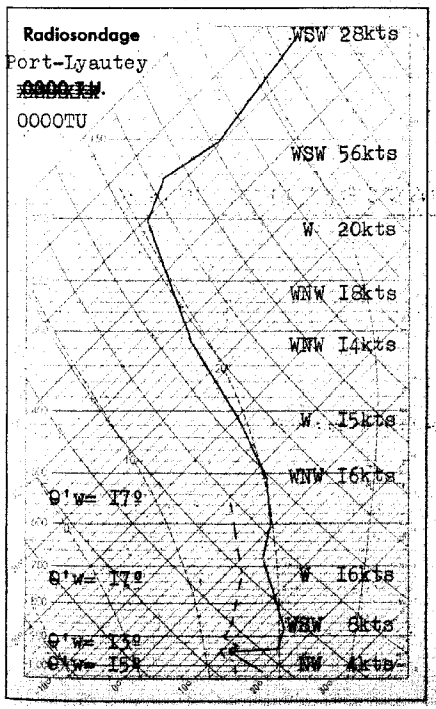

Analyse de la Situation à 0600 T.U.

La dépression centrée hier matin au large du Portugal s'est rapidement déplacée vers l'Est et se situe aujourd'hui sur le Golfe du Lion, tandis que la dorsale Açores-Algérie s'est sensiblement renforcée.

Au Maroc, le ciel est généralement clair, sauf sur les régions littorales, où l'on observe d'abondants stratocumulus.

Vent variable faible.

Température sans grand changement.

LÉGENDE

Front chaud en surface — Front quasi-stationnaire
Front froid en surface — Occlusion
Front intertropical — A. — anticyclone — D. — dépression

Les autres lignes sont les isobares au niveau de la mer, cotées en millibars.

MINISTÈRE DES TRAVAUX PUBLICS

SERVICE MÉTÉOROLOGIQUE

ANNÉE 1958 — N° 175

BULLETIN QUOTIDIEN DE RENSEIGNEMENTS DU MAROC

PUBLIÉ SOUS LA RESPONSABILITÉ DU DIRECTEUR DU SERVICE MÉTÉOROLOGIQUE

Situation générale à 0600 T.U. le 24 juin 1958

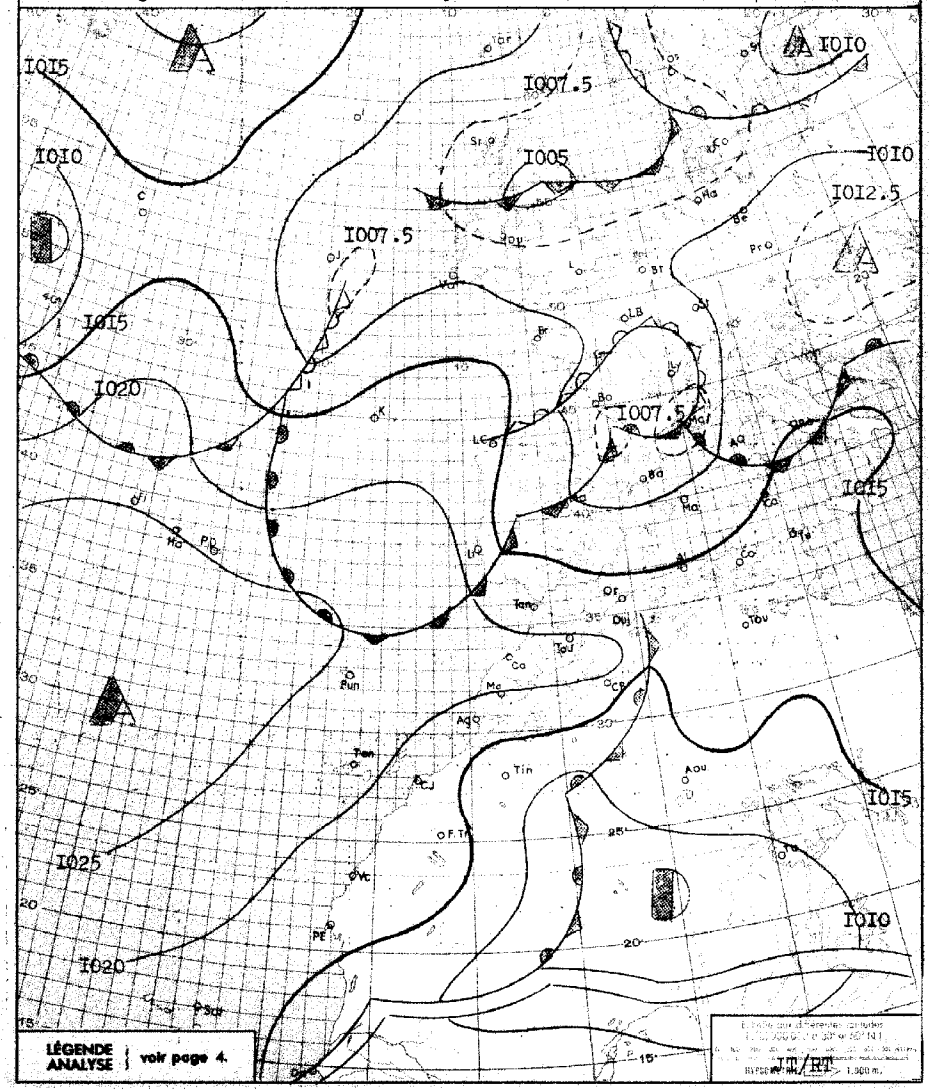

BULLETIN MÉTÉOROLOGIQUE DU MAROC DU 24 juin I958

OBSERVATIONS DE 1800 TU la veille / OBSERVATIONS DE 0600 TU ce jour

STATIONS	ALTITUDE (m) (de la cuvette du baromètre)	1800 TU: Pression barométrique à 0 degré C et au niveau de la mer en millibars et dixièmes de millibars	1800 TU: Température de l'air en degré C	1800 TU: VENT Direction	1800 TU: VENT Vitesse en nœuds	1800 TU: Caractère du temps (voir légende)	1800 TU: Température du point de rosée en degré C	Hauteur de pluie tombée dans les 24 h. (de 6 à 6 h.) en millimètres	Maximum relevé à 18 h. la veille en degré C	Minimum relevé à 6 h. du matin en degrés C	0600 TU: Pression barométrique à 0 degré C et au niveau de la mer en millibars et dixièmes de millibars	0600 TU: Température de l'air en degré C	0600 TU: VENT Direction	0600 TU: VENT Vitesse en nœuds	0600 TU: Caractère du temps (voir légende)	0600 TU: Température du point de rosée en degré C
Tanger	86	I0I9.2	2I	WNW	I2	○	I5	TR	25	I8	I020.2	I8	WSW	08	,	I7
Oujda	460	I0I5.5	26	N	06	○	I0		28	I4	I0I9.I	I5	C		○	
Kénitra (Port-Lyautey)	15	I0I8.7	22	NW	06	○	I7		23	I7	I0I9.9	I8	SSE	02	◐	I6
Touahar	569	I0I4.5	28	WSW	22	○	I4		29	I5	I020.5	I5	WSW	I5	○	I4
Rabat	68	I0I9.I	2I	NNW	I0	◐	I4		23	I7	I020.2	I7	NE	02	◐	I4
Fès	414	I0I5.9	28	NW	08	○	I2		29	I4	I02I.6	I5	WSW	02	◐	I4
Meknès	549	I0I6.6	25	WNW	I0	○	I7		27	I5	I020.9	I5	C		◐	I5
Nouasseur	200	I0I9.2	2I	NE	08	○	I7		25	I7	I020.7	I7	NE	04	◐	I7
Casablanca	58	I0I9.6	2I	N	08	○	I9		22	I9	I020.3	20	NE	04	◐	I6
Ifrane (1)	1664		I9	NNW	08	○	I0		22	I0		I2	C		○	I0
Khouribga (1)	777		26	N	I2	○	I2		28	I3		I3	NNE	08	◐	I3
Safi	45	I0I8.5	23	N	I4	○	I5		25	I8	I0I9.6	I9	ENE	I0	◐	I5
Kasba-Tadla	507	I0I4.3	3I	SW	06	○	I3		3I	I8	I0I9.7	I8	S	02	○	I5
Midelt (1)	1520		24	WNW	I8	○	08		26	I3		I4	WSW	06	○	I0
Essaouira (Mogodor)	8	I0I8.6	20	NNE	I3	○	I7		2I	I7	I0I9.5	I7	NNE	09	○	I5
Marrakech	466	I0I6.2	29	ESE	06	○	I6		29	I7	I020.6	I7	C		○	I5
Agadir	19	I0I5.6	22	SE	06	○	I8		25	I9	I0I7.9	I9	W	04	◐	I7
Ouarzazate (1)	1136		3I	SSE	06	○	08		32	I8		I8	C		○	I0
Tindouf	432	I0I2.2	36	WNW	I4	○	II		38		I0I3.0	25	NW	I0	○	I3
Fort-Trinquet	360	I0I2,4	3I	NNW	08	○	I2		32	I7	I0I7.0	I7	N	I0	◐	I5
Colomb-Bechar (1)	770		3I	WNW	08	○	02		3I	I7		2I	NNW	08	○	04
Oran	180	I0I5.4	27	SSW	I2	○	I4		29	I4	I0I9.I	I5	S	I0	○	
Porto	103	I0II.5	I6	SSW	2I	◐	I6	I	I8	08	I0I6.4	I3	NNW	09	○	I2
Cap St-Vincent	48	I0I8.2	I9	W	I0	○	I7		20	I7	I0I9.I	I7	N	04	◐	I5
Lisbonne	70	I0I5.3	I9	WSW	I6	◐	I5	TR	22	I5	I0I8.3	I6	NW	I0	◐	I3
Ponta Delgada	36	I025.I	22	WNW		○	I8		24	I9	I025.4	I9	WNW	08	◐	I8
Angra	31	I024.6	22	NW	I2	◐	I7	TR	23	I9	I023.5	20	SW	07	◐	I6
Horta	61	I024.7	23	WSW	II	○	I8		25	20	I024.0	20	SW	I3	◐	I9
Flores	40	I023.8	24	W	I0	◐	20		25	2I	I02I.8	2I	W	I9	◐	20
Funchal	110	I02I.6	2I	N	II	◐	I8		22	I9	I022.I	I9	N	I0	◐	I5
Teneriffe	87	I020.3	24	NNE	I6	◐				20	I020.6	20	NNE	06	◐	I6
Cap Juby	5															
Villa Cisneros	6	I0I6.9	22	NNE	24	○	I7			I7	I0I7.9	I8	NNE	I6	○	I6

(1) Pression réduite au niveau de la station.

Prévisions pour la journée du 25 juin I958

Beau temps sur l'ensemble du Maroc. Le ciel sera généralement clair ou peu nuageux, sauf sur les côtes au Nord de Safi, où l'on notera d'abondants passages nuageux au cours de la nuit et de la matinée.

Vent de Nord à Nord-Est faible.

Température en légère hausse.

La mer sera belle, la houle faible.

OBSERVATIONS DES PORTS A 1800 TU la veille

STATIONS	ETAT DE LA MER	ETAT DE LA HOULE: Direction	Hauteur en mètres	Période en sec.	Tendance de la hauteur des vagues depuis la dernière observation
Cap Spartel (1600)	Peu agit.	W	I.50		Stationnaire
Mehedya	Belle	W	I	08	Stationnaire
Casablanca	Belle	NW	I		Stationnaire
Safi	Belle	WNW	0.50	I2	Stationnaire
Essaouira (Mogodor)	Agitée	NW	I.50	04	Stationnaire
Agadir	Calme	WNW	0.25	I4	Stationnaire

OBSERVATIONS DES PORTS A 0900 TU ce jour

Cap Spartel					
Mehedya	Belle	W	I	08	
Casablanca	Belle	NW	I		
El Jodida (Mazagan)	Peu agit.	WNW	I.50	I0	Stationnaire
Safi	Belle	WNW	0.50	I2	
Essaouira (Mogodor)	Peu agit.	NW	I	04	
Agadir	Calme	WNW	0.50	I4	

SONDAGES AÉROLOGIQUES à 0500 TU

De gauche à droite, sous les noms de chaque station : Altitude en m. ; direction d'où vient le vent ; vitesse en nœuds.

Casa 0000TU	Marrakech			Le Tauahar			Meknès	Kouribga	Agadir	Rabat-Salé
Nuages bas	I000	NE	I2	I000	WSW	23	Plafond bas	Nuages bas	Nuages bas	Nuages bas
	I500	NE	09	I500	WSW	I3				
	2000	ENE	06	2000	WSW	I8				
	2500	SSE	02	2500	WSW	I4				
	3000	SW	09							
	4000	SW	05							

LÉGENDE pour le caractère du temps :

- ○ Ciel clair.
- ◐ Ciel peu nuageux.
- ◑ Ciel nuageux.
- ● Ciel couvert.
- ≡ Brouillard.
- = Brume.
- ∞ Brume sèche.
- • Pluie.
- ⁝ Bruine.
- * Neige.
- ▽ Averse de pluie.
- ▽ Averse de neige.
- ▽ Averse de grêle.
- TR Traces de pluie (moins de 0 mm. 1).
- ⚡ Orage.
- < Eclairs.
- Tempête de sable.
- Poussières ou sable brassés par le vent.
- Tourbillon de poussières ou sable.
- V Grains.
- C Vent calme.

Situation en altitude à ~~0300 T.U. le~~ à 0000 T.U. le 25 JUIN 1958

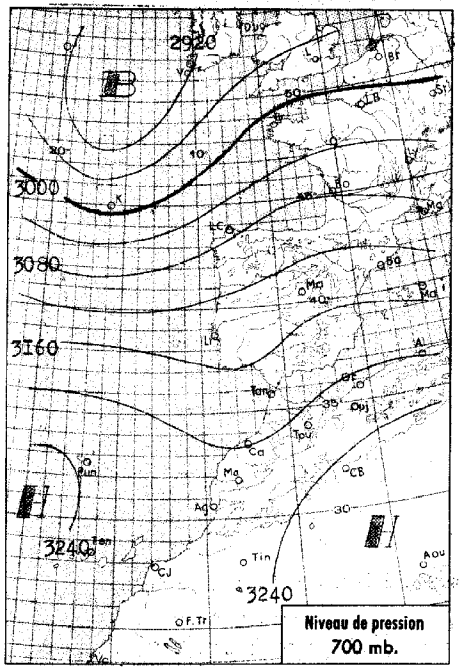

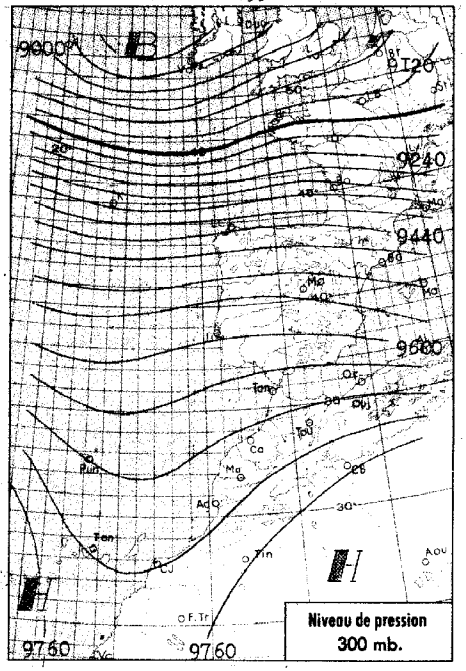

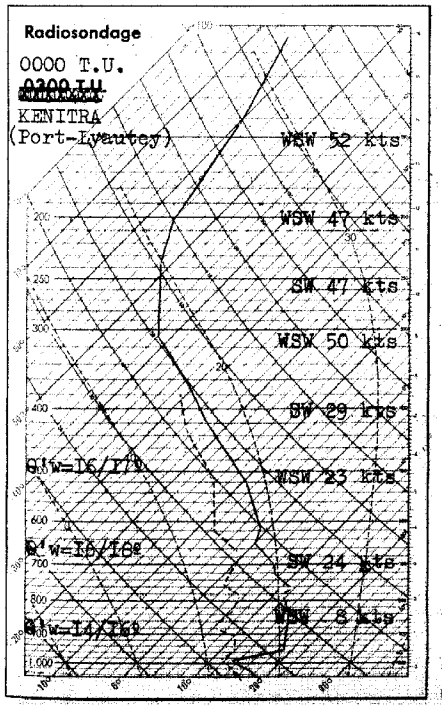

Analyse de la Situation à 0600 T.U.

Flux perturbé d'Ouest au Nord d'une dorsale anticyclonique qui se situe approximativement sur le 33ème parallèle.

Le Nord du Maroc est très faiblement intéressé par la bordure méridionale des perturbations. Le ciel y est nuageux, surtout le matin, par des stratocumulus.

Le ciel est clair au Sud-Est d'une ligne Safi-Oujda.

Vent variable faible, secteur Nord dominant.

Température sans changement.

LÉGENDE

- Front chaud en surface
- Front quasi-stationnaire
- Front froid en surface
- Occlusion
- Front intertropical
- A. — anticyclone
- D. — dépression

Les autres lignes sont les isobares au niveau de la mer, cotées en millibars.

MINISTÈRE DES TRAVAUX PUBLICS

SERVICE MÉTÉOROLOGIQUE

ANNÉE 1957 N° 8 I76

BULLETIN QUOTIDIEN DE RENSEIGNEMENTS DU MAROC

PUBLIÉ SOUS LA RESPONSABILITÉ DU DIRECTEUR DU SERVICE MÉTÉOROLOGIQUE

Situation générale à 0600 T.U. le ~~25 JUIN 1958~~

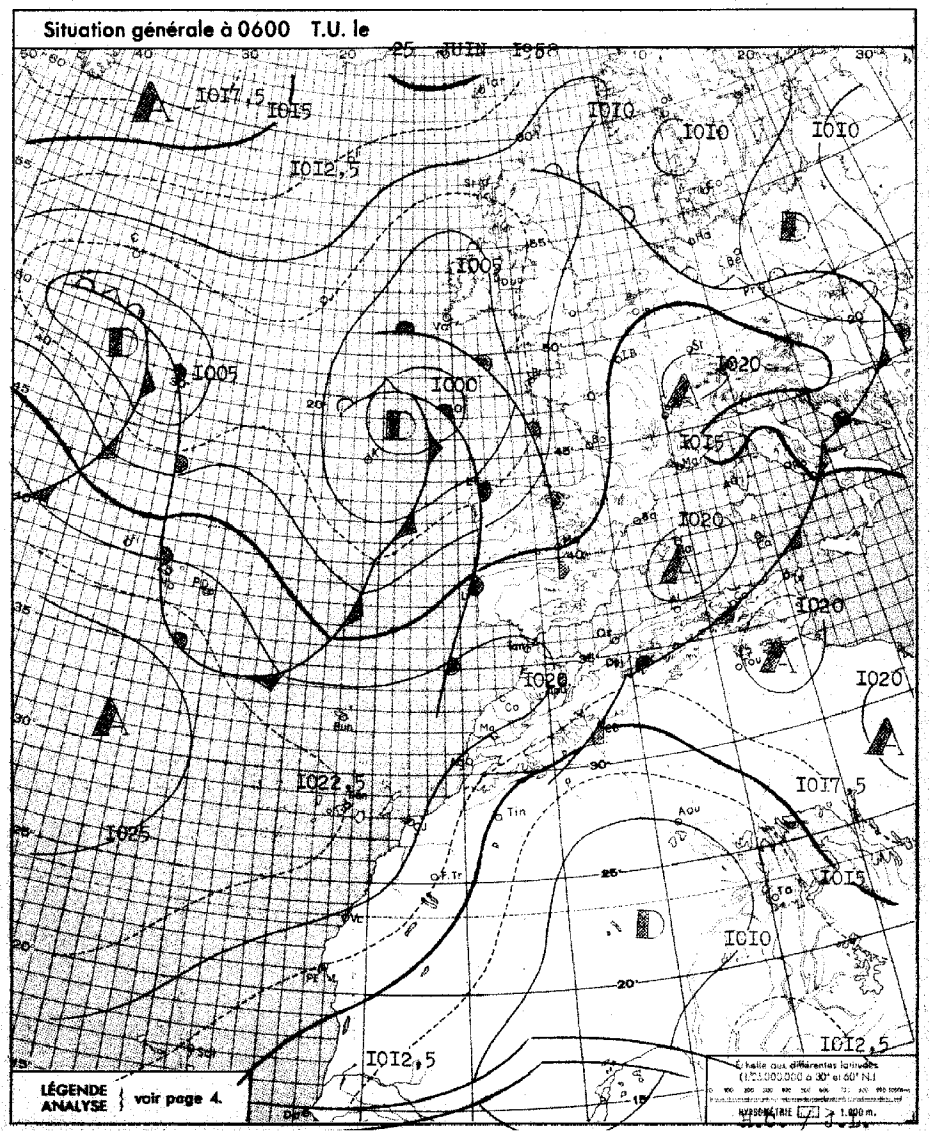

BULLETIN MÉTÉOROLOGIQUE DU MAROC DU 25 JUIN 1958

STATIONS	ALTITUDE (m) (de la cuvette du baromètre)	OBSERVATIONS DE 1800 TU la veille: Pression barométrique à 0 degré C et au niveau de la mer en millibars et dixièmes de millibars	Température de l'air en degré C	VENT: Direction	VENT: Vitesse en nœuds	Caractère du temps (voir légende)	Température du point de rosée en degré C	Hauteur de pluie tombée dans les 24 h. (de 6 à 6 h.) en millimètres	Maximum relevé à 18 h. la veille en degré C	Minimum relevé à 6 h. du matin en degrés C	OBSERVATIONS DE 0600 TU ce jour: Pression barométrique à 0 degré C et au niveau de la mer en millibars et dixièmes de millibars	Température de l'air en degré C	VENT: Direction	VENT: Vitesse en nœuds	Caractère du temps (voir légende)	Température du point de rosée en degré C
Tanger	86	1019,2	21	WNW	10	○	16	0,1	23	16	1020,3	18	SSW	04	◐	15
Oujda	460	1016,7	25	NNW	08	○	16		29	16	1019,3	18	C		◐	12
Kénitra (Port-Lyautey)	15	1018,5	23	NNW	14	○	17		24	19	1019,8	19	WNW	04	◍	17
Touahar	569	1014,2	30	WSW	20	○	15		31	18	1019,3	18	C		○	15
Rabat	68	1018,6	22	NNW	12	○	15		24	18	1020,2	19	N	04	◍	15
Fès	414	1015,9	30	WNW	04	○	13		30	15	1020,3	16	C		○	13
Meknès	549	1016,6	26	NW	08	○	16		27	15	1020,3	15	C		≡	15
Nouasseur	200	1018,9	22	N	12	○	18		25	17	1020,0	18	NE	06	◍	18
Casablanca	58	1019,3	22	N	10	◍	19		23	19	1020,2	19	NNE	06	◍	16
Ifrane (1)	1664		21	NE	08	○	12		24	14		17	WSW	04	○	10
Khouribga (1)	777		27	N	14	○	12		30	14		16	N	02	○	13
Safi	45	1017,8	24	N	16	○	16		27	18	1019,6	19	NE	08	◍	16
Kasba-Tadla	507	1012,9	33	WSW	06	○	12		34	19	1019,3	19	SW	02	○	15
Midelt (1)	1520		27	WNW	18	○	09		30	14		15	C		○	11
Essaouira (Mogador)	8	1018,1	21	NNE	13	○	17		21	17	1018,7	17	NNE	14	○	16
Marrakech	466	1015,2	32	ENE	06	○	12		32	19	1019,4	19	C		○	15
Agadir	19	1015,9	25	SE	06	○	18		25	17	1018,1	18	W	02	◍	17
Ouarzazate (1)	1136		32	S	06	○	06		34	19		19	C		○	06
Tindouf	432	1009,2	37	WSW	06	○	08		37	21	1013,6	21	NW	02	○	11
Fort-Trinquet	360	1012,2	31	NNW	06	○	13		32	16	1016,3	16	NNW	06	○	15
Colomb-Bechar (1)	770		34	SSW	10	○	02		35	22		23	NW	10	○	03
Oran	180	1016,6	27	SW	10	○	18		30	17	1017,8	18	C		○	16
Porto	103	1019,5	17	NW	12	○	10		19							
Cap St-Vincent	48	1019,4	17	NNW	11	○	13		20	15	1019,7	15	NNW	09	◐	14
Lisbonne	70	1018,6	20	NNW	12	○	12		21	12	1018,4	13	SW	04	◍	11
Ponta Delgada	36	1024,2	22	WSW	16	◍	19		23	19	1022,7	20	WNW	14	,	19
Angra	31	1021,6	23	WNW	16	◍	19		26	21	1019,7	21	WNW	12	◍	18
Horta	61	1023,0	21	WSW	11	◍	20	TR	22	20	1021,5	20	SW	15	◍	19
Flores	40	1022,0	22	WNW	18	◍	19		22	20	1020,0	21	W	14	◍	20
Funchal	110	1022,0	21	N	10	◍	17		22	18	1021,7	19	N	11	◍	16
Teneriffe	37	1020,5	24	WNW	08	○	14		25							
Cap Juby	5															
Villa Cisneros	6	1017,5	23	NNE	26	○	16									

(1) Pression réduite au niveau de la station.

SONDAGES AÉROLOGIQUES à 0500 TU

De gauche à droite, sous les noms de chaque station : Altitude en m. ; direction d'où vient le vent ; vitesse en nœuds.

CASA 0000 TU	LE TOUAHAR	RABAT	MEKNES	KHOURIBGA	MARRAKECH	AGADIR
Plafond bas	1000 C 1500 C 2000 WSW 20 2500 WSW 27	Nuages bas	Brouillard	1000 SE 10 1500 W 06 2000 SW 07 2500 W 07 3000 SW 13 4000 SW 23	1000 E 07 1500 NE 15 2000 NE 10 2500 ENE 13 3000 ENE 08 4000 S 25	Nuages bas

Prévisions pour la journée du 26 JUIN 1958

Temps nuageux à très nuageux, principalement le matin, au Nord-Ouest d'une ligne Safi-Oujda. Quelques pluies faibles sont possibles dans la région de Tanger-Larache.

Beau temps clair à peu nuageux sur le reste du pays.

Vent de secteur Ouest faible sur le Nord du pays, de Nord-Ouest à Nord faible à modéré sur le Sud.

Température sans changement.

La mer sera peu agitée, la houle de Nord-Ouest faible 1,50 mètre.

OBSERVATIONS DES PORTS A 1800 TU la veille

STATIONS	ETAT DE LA MER	ETAT DE LA HOULE: Direction	Hauteur en mètres	Période en sec.	Tendance de la hauteur des vagues depuis la dernière observation
Cap Spartel (1600)	Calme	WNW	0,50		Stationnaire
Mehedya	Belle	W	1	08	Stationnaire
Casablanca	Belle	NW	1		Stationnaire
Safi					
Essaouira (Mogador)	Agitée	NW	1,50	04	Stationnaire
Agadir	Calme	WNW	0,50	14	Stationnaire

OBSERVATIONS DES PORTS A 0900 TU ce jour

Cap Spartel	Forte	WNW	1		
Mehedya	Belle	W	1	08	
Casablanca	Belle	NW	1		
El Jadida (Mazagan)	Peu agit.	WNW	1	10	Stationnaire
Safi	Belle	WNW	0,50	12	Stationnaire
Essaouira (Mogador)	Agitée	NW	1,50	04	
Agadir	Belle	WNW	0,50	14	

LÉGENDE pour le caractère du temps :

- ○ Ciel clair.
- ◐ Ciel peu nuageux.
- ◑ Ciel nuageux.
- ◯ Ciel couvert.
- ≡ Brouillard.
- = Brume.
- ∞ Brume sèche.
- · Pluie.
- , Bruine.
- * Neige.
- ▽ Averse de pluie.
- ▽ Averse de neige.
- ▽ Averse de grêle.
- TR Traces de pluie (moins de 0 mm. 1).
- Orage.
- < Eclairs.
- Tempête de sable.
- Poussières ou sable brassés par le vent.
- Tourbillon de poussières ou sable.
- Grains.
- C Vent calme.

Situation en altitude [redacted] à 0000TU le 26 JUIN 1958

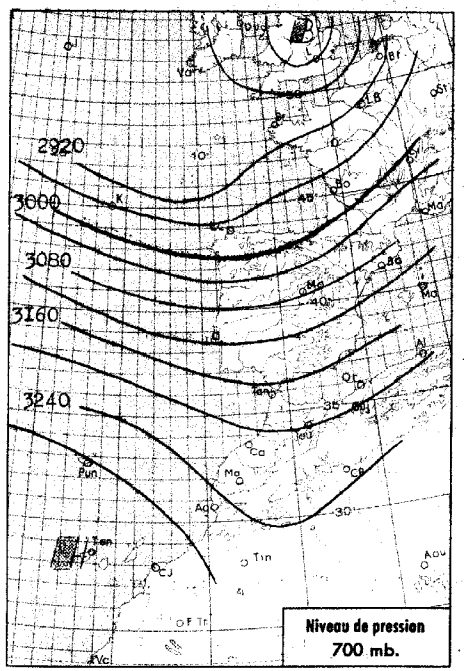

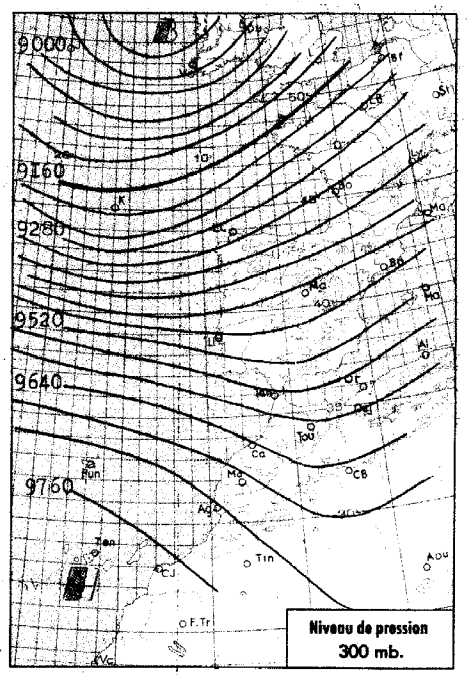



Analyse de la Situation à 0600 T.U.

La dorsale prolongeant sur l'axe Canaries-Cadix l'anticyclone atlantique centré au Sud des Açores maintient le flux perturbé d'Ouest au Nord du 35ème parallèle.

Le Tangérois en bordure méridionale des perturbations a un ciel très nuageux a couvert.

Ailleurs le ciel est clair à l'exception de bancs de stratus bas ou brouillards sur la région Meknès-Fès d'une part et Agadir-Ifni d'autre part.

Les vents sont **calmes** avec effets de brises sur les côtes, ils dominent de secteur Sud-Ouest sur le Tangérois.

Les températures ont peu varié par rapport à celles de la veille.

LÉGENDE

- Front chaud en surface
- Front quasi-stationnaire
- Front froid en surface
- Occlusion
- Front intertropical
- A. — anticyclone
- D. — dépression

Les autres lignes sont les isobares au niveau de la mer, cotées en millibars.

MINISTÈRE DES TRAVAUX PUBLICS

SERVICE MÉTÉOROLOGIQUE

ANNÉE 1958 — N° 177

BULLETIN QUOTIDIEN DE RENSEIGNEMENTS DU MAROC

PUBLIÉ SOUS LA RESPONSABILITÉ DU DIRECTEUR DU SERVICE MÉTÉOROLOGIQUE

Situation générale à 0600 T.U. le 26 JUIN 1958

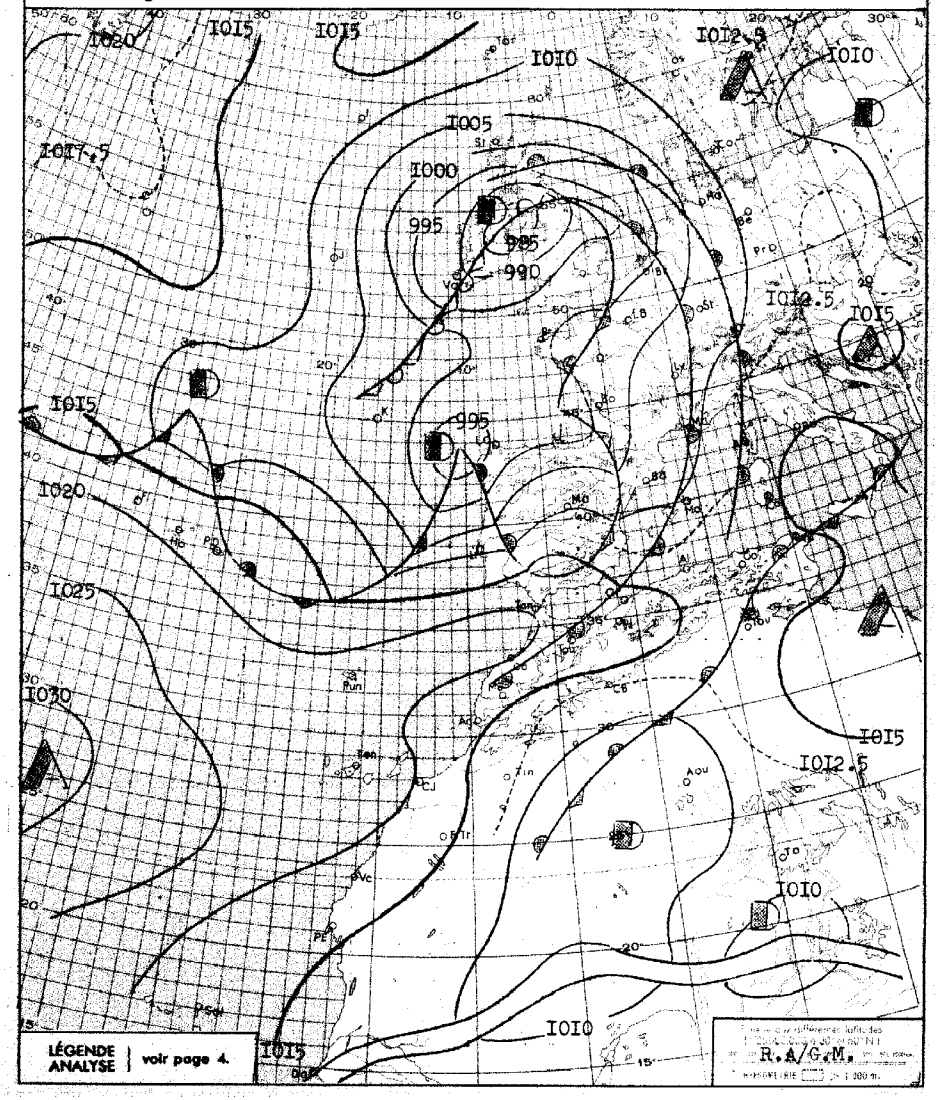

BULLETIN MÉTEOROLOGIQUE DU MAROC DU 26 JUIN 1958

STATIONS	ALTITUDE (m) (de la cuvette du baromètre)	OBSERVATIONS DE 1800 TU la veille: Pression barométrique à 0 degré C et au niveau de la mer en millibars et dixièmes de millibars	Température de l'air en degré C	VENT: Direction	VENT: Vitesse en nœuds	Caractère du temps (voir légende)	Température du point de rosée en degré C	Hauteur de pluie tombée dans les 24 h. (de 6 à 6 h.) en millimètres	Maximum relevé à 18 h. la veille en degré C	Minimum relevé à 6 h. du matin en degrés C	OBSERVATIONS DE 0600 TU ce jour: Pression barométrique à 0 degré C et au niveau de la mer en millibars et dixièmes de millibars	Température de l'air en degré C	VENT: Direction	VENT: Vitesse en nœuds	Caractère du temps (voir légende)	Température du point de rosée en degré C
Tanger	86	I0I9.5	2I	WNW	I2	◐	I6		23	I6	I020.0	I8	SSW	I4	◐	I5
Oujda	460	I0I5.5	26	N	08	○	I6		35	I8	I0I8.5	I9	NNW	04	◐	I4
Kénitra (Port-Lyautey)	15	I0I8.9	22	NNW	I2	◐	I7		23	I5	I0I9.9	I5	S	02	○	I4
Touahar	569	I0I3.0	32	WSW	26	○	I7		33	I4	I0I9.7	I5	WSW	I7	○	I5
Rabat	68	I0I9.9	2I	NW	I2	◐	I7		23	I3	I020.6	I5	N	02	◐	I3
Fès	414	I0I6.0	30	WNW	06	◐	I6		32	I4	I02I.4	I5	WSW	04	◐	I4
Meknès	549	I0I6.9	26	NW	06	○	I8		29	I4	I02I.3	I4	SSE	02	≡	I4
Nouasseur	200	I020.2	2I	N	I2	◐	I7		26	II	I02I.4	II	C		○	I0
Casablanca	58	I020.0	2I	N	08	◐	I6		22	I6	I020.2	I6	C		◐	I4
Ifrane (1)	1664		23	N	08	○	II		27	I3		I6	WSW	06	○	09
Khouribga (1)	777		27	N	I4	○	I6		33	I4		I5	NNE	06	○	I2
Safi	45	I0I9.7	22	N	I2	○	I5		26	I4	I0I5.6	I4	ENE	08	○	I3
Kasba-Tadla	507	I0I3.0	36	W	06	◐	I3		36	I8	I020.0	I8	SSW	02	○	I3
Midelt (1)	1520		29	WNW	I8	◐	06		32	I6		I6	SW	06	○	I0
Essaouira (Mogador)	8	I0I9.3	I9	N	I3	○	I6		2I	I6	I0I9.3	I6	NE	04	○	I5
Marrakech	466	I0I5.8	33	N	08	◐	I3		35	I8	I0I9.8	I8	C		○	I4
Agadir	19	I0I6.8	25	SSE	06	○	I8		25	I7	I0I9.0	I8	C		◐	I7
Ouarzazate (1)	1136		35	SSW	06	◐	06		36	I9		I9	C		○	08
Tindouf	432	I009.6	40	SW	06	○	I0		4I	22	I0I3.5	22	NW	I0	○	I3
Fort-Trinquet	360	I0I2.3	33	NNE	04	○	I8		36	I7	I0I6.I	I7	N	08	○	I6
Colomb-Bechar (1)	770		38	SSW	I2	○	xx		39	23		23	NW	I2	○	02
Oran	180	I0I4.5	26	NW	08	○	I9		3I	I8	I0I6.I	20	S	08	◐	I6
Porto	103	I0I2.0	I6	SW	I7	≡	I6	xx	I7	I6	I006.6	I6			◐	I6
Cap St-Vincent	48	I0I8.8	I9	WNW	I0	◐	I6		2I	I7	I0I7.3	I7	W	II	≡	I7
Lisbonne	70	I0I5.9	I7	WSW	I6	◐	I7	0.4	20	I6	I0I3.I	I7	WSW	2I	◐	I7
Ponta Delgada	36	I02I.4	23	WSW	20	◐	I8		23	20	I02I.I	20	WNW	I4	∞	xx
Angra	31	I0I8.0	24	WNW	24	◐	I9	TR	24	I9	I020.2	I9	WNW	I2	◐	
Horta	61	I0I9.5	2I	WSW	I4	◐	I9	0.3	23	I9	I020.6	20	WNW	06	◐	I9
Flores	40	I0I8.0	2I	WNW	25	◐	20	0.8	2I	I9	I0I9.7	20	WNW	I4	◐	I9
Funchal	110	I02I.9	2I	NW	09	◐	I8		22	I7	I02I.3	I9	C		◐	I6
Teneriffe	37	I0I9.9	25	NNW	I6	○	I3			I7	I020.7	I8	W	I7	○	I3
Cap Juby	5															
Villa Cisneros	6	I0I7.5	22	NNE	26	○	I6			I6	I0I8.4	I8	NNE	24	◐	I6

(1) Pression réduite au niveau de la station.

Prévisions pour la journée du 27 JUIN I958

A l'exception de l'extrême Nord du pays où le ciel sera généralement très nuageux avec quelques pluies faibles intermittentes, le temps sera clair sur l'ensemble du Maroc.

Quelques formations brumeuses, localement abondantes, intéresseront les régions côtières en début et en fin de journée.

Les vents domineront de secteur Ouest faible, se renforçant sur le Tangérois.

La mer sera belle ou peu agitée, la houle de Nord-Ouest faible I mètre.

Les températures resteront relativement élevées.

OBSERVATIONS DES PORTS A 1800 TU la veille

STATIONS	ETAT DE LA MER	ETAT DE LA HOULE: Direction	Hauteur en mètres	Période en sec.	Tendance de la hauteur des vagues depuis la dernière observation
Cap Spartel (1600)	Belle	W	I		Stationnaire
Mehedya	Belle	W	I	08	Stationnaire
Casablanca	Belle	NW	I		Stationnaire
Safi	Belle	WNW	0,50	I2	Stationnaire
Essaouira (Mogador)	Agitée	NW	2	04	Stationnaire
Agadir	Belle	WNW	0,50	I4	Stationnaire

OBSERVATIONS DES PORTS A 0900 TU ce jour

Cap Spartel	Peu agitée	NW	I,50		
Mehedya	Belle	W	I	08	
Casablanca	Belle	NW	I		
El Jodida (Mazagan)	Peu agitée	WNW	I	I0	Stationnaire
Safi	Belle	WNW	0,50	I2	
Essaouira (Mogador)	Peu agitée	NW	I,50	04	
Agadir	Belle	WNW	0,50	I4	

SONDAGES AÉROLOGIQUES à 0500 TU

De gauche à droite, sous les noms de chaque station : Altitude en m.; direction d'où vient le vent; vitesse en nœuds.

CASA OOOOTU			LE TOUAHAR			RABAT-SALE			MEKNES	KHOURIBGA			MARRAKECH			AGADIR
500	NNE	05				500	NE	04								
I000	N	09	I000	WSW	29	I000	WNW	04		I000	NE	05	I000	ENE	I0	
I500	N	05	I500	SSW	I0	I500	WNW	08	PLAFOND BAS	I500	WSW	20	I500	ENE	I2	NUAGES BAS
2000	NW	I0	2000	SW	08	2000	WSW	I2		2000	W	08				
2500	WSW	I6				2500	SW	I9		2500	WSW	I0				
3000	W	I9				3000	SSE	27		3000	WSW	25				
						4000	W	39								
						5500	WSW	3I								

LÉGENDE pour le caractère du temps :

- ○ Ciel clair.
- ◐ Ciel peu nuageux.
- ◐ Ciel nuageux.
- ◐ Ciel couvert.
- ≡ Brouillard.
- = Brume.
- ∞ Brume sèche.
- · Pluie.
- , Bruine.
- * Neige.
- ▽ Averse de pluie.
- ▽ Averse de neige.
- ▽ Averse de grêle.
- TR Traces de pluie (moins de 0 mm. 1).
- Orage.
- < Eclairs.
- Tempête de sable.
- Poussières ou sable brassés par le vent.
- Tourbillon de poussières ou sable.
- Grains.
- C Vent calme.

Situation en altitude à 0300 T.U. le [redacted] a 0000TU, le 27 juin 1958

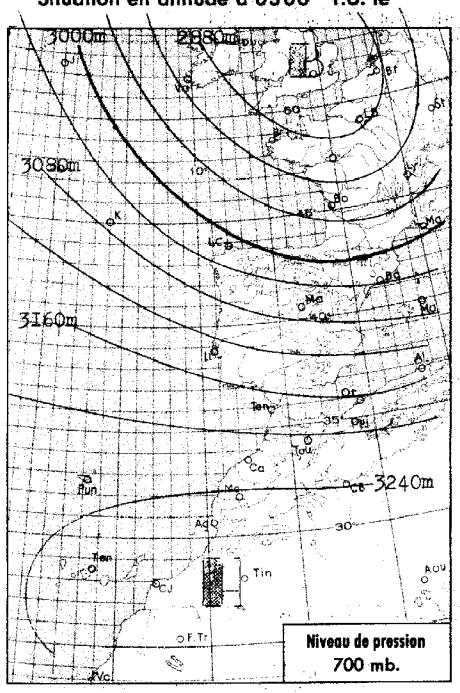

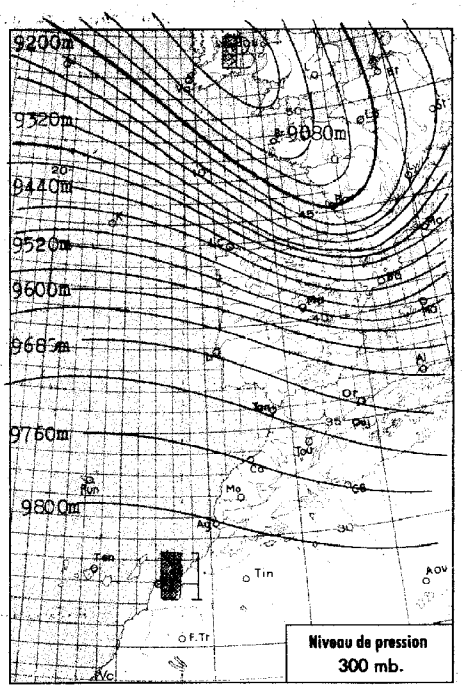

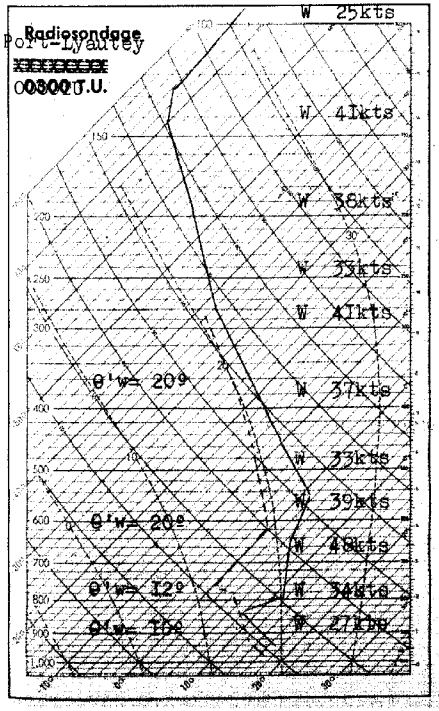

Analyse de la Situation à 0600 T.U.

La situation a évolué rapidement.

La hausse massive du champ de pression sur l'Europe occidentale entraîne maintenant un courant instable de Nord-Ouest qui intéresse le quart Nord-Ouest du pays où le ciel est couvert, avec quelques chutes de bruine sur la côte.

Sur le reste du pays, protégé par la dorsale Madère-Alger, le ciel est clair, sauf banc local de stratus sur la baie d'Agadir.

Le vent est variable faible.

La température est sans changement.

LÉGENDE

- Front chaud en surface
- Front quasi-stationnaire
- Front froid en surface
- Occlusion
- Front intertropical
- A. — anticyclone
- D. — dépression

Les autres lignes sont les isobares au niveau de la mer, cotées en millibars.

MINISTÈRE DES TRAVAUX PUBLICS

SERVICE MÉTÉOROLOGIQUE

ANNÉE 1958 — N° 178

BULLETIN QUOTIDIEN DE RENSEIGNEMENTS DU MAROC

PUBLIÉ SOUS LA RESPONSABILITÉ DU DIRECTEUR DU SERVICE MÉTÉOROLOGIQUE

Situation générale à 0600 T.U. le 27 juin 1958

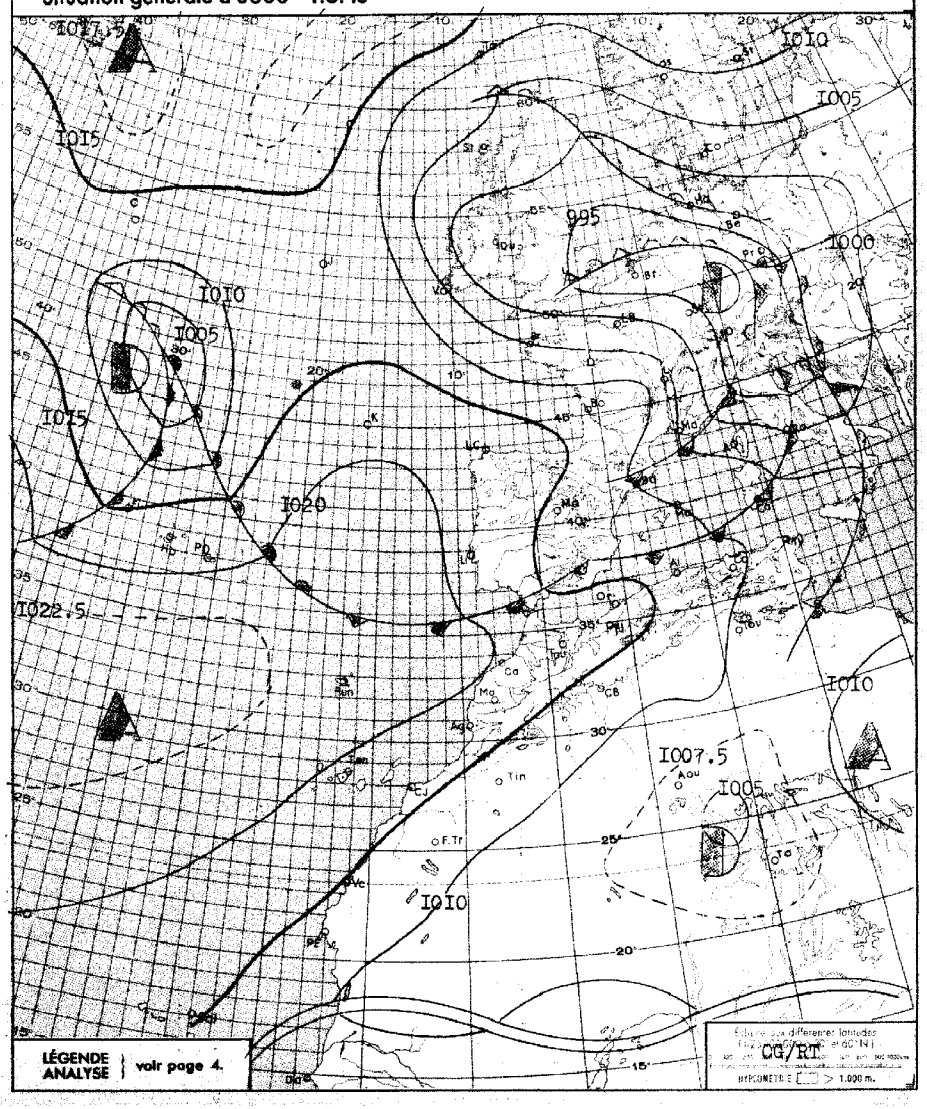

BULLETIN MÉTÉOROLOGIQUE DU MAROC DU 27 juin 1958

OBSERVATIONS DE 1800 TU la veille / OBSERVATIONS DE 0600 TU ce jour

STATIONS	ALTITUDE (m) (de la cuvette du baromètre)	1800 TU: Pression barométrique à 0 degré C et au niveau de la mer en millibars et dixièmes de millibars	1800 TU: Température de l'air en degré C	1800 TU: VENT Direction	1800 TU: VENT Vitesse en nœuds	1800 TU: Caractère du temps (voir légende)	1800 TU: Température du point de rosée en degré C	Hauteur de pluie tombée dans les 24 h. (de 6 à 6 h.) en millimètres	Maximum relevé à 18 h. la veille en degré C	Minimum relevé à 6 h. du matin en degrés C	0600 TU: Pression barométrique à 0 degré C et au niveau de la mer en millibars et dixièmes de millibars	0600 TU: Température de l'air en degré C	0600 TU: VENT Direction	0600 TU: VENT Vitesse en nœuds	0600 TU: Caractère du temps (voir légende)	0600 TU: Température du point de rosée en degré C
Tanger	36	1019.2	20	WSW	14	◍	18	0,1	22	18	1019.4	19	WNW	10	◍	16
Oujda	460	1015.0	25	NW	08	○	14		32	16	1017.5	17	N	04	○	17
Kénitra (Port-Lyautey)	15	1019.3	21	WNW	10	◐	19	TR	24	20	1019.2	20	WSW	04	◐	18
Touahar	569	1013.9	29	WSW	34	○	15		31	16	1019.0	16	WSW	24	◐	15
Rabat	68	1019.7	21	NW	12	◍	17	TR	23	18	1019.8	19	WNW	02	◍	18
Fès	414	1016.8	29	WNW	10	○	13		31	19	1019.9	19	WNW	02	◐	16
Meknès	549	1017.8	25	NW	12	○	16		29	18	1019.7	18	C		◍	17
Nouasseur	200	1020.3	22	N	10	◐	21		27	17	1020.2	18	NNE	02	,	18
Casablanca	58	1020.7	21	NW	08	◍	19	TR	23	20	1020.0	20	C		◍	18
Ifrane (1)	1664		21	NW	10	○	11		25	13		14	WSW	08	○	08
Khouribga (1)	777		27	NNW	12	○	14		32	12		14	NNE	06	≡	14
Safi	45	1019.1	23	N	12	○	19		27	20	1019.1	20	ENE	08	◐	16
Kasba-Tadla	507	1013.6	35	W	06	○	09		36	10	1019.9	18	ESE	02	○	14
Midelt (1)	1520		27	WNW	26	○	03		31	15		15	WSW	10	○	06
Essaouira (Mogador)	8	1019.3	19	NNE	17	◐	18		21	17	1018.3	17	NNE	11	○	16
Marrakech	466	1016.2	33	NE	06	○	08		35	18	1019.9	18	WSW	02	○	16
Agadir	19	1016.8	23	ESE	08	○	19		23	18	1017.3	19	C		◍	18
Ouarzazate (1)	1136		37	WNW	18	◐	14		39	19		19	C		○	00
Tindouf	432	1008.9	42	WNW	04	○	15			23	1012.4	23	NW	08	◐	14
Fort-Trinquet	360	1011.3	37	N	04	○	10		39	20	1012.9	21	N	07	○	
Colomb-Bechar (1)	770		40	SW	23	◐			42	25		25	NW	08	○	07
Oran	180	1013.0	28	SW	17	○	20		32	19	1016.3	20	WSW	08	◐	19
Porto	103									10	1018.9	12	ESE	03	◐	12
Cap St-Vincent	48	1017.3	19	WNW	07	○	17		21	16	1019.7	16	NW	04	◐	16
Lisbonne	70	1015.4	20	WNW	20	◐	14	TR	21	14	1018.7	15				14
Ponta Delgada	36	1023.1	20	WNW	08	,	19	1	23	19	1020.3	20	SSW	15	◍	19
Angra	31									20	1015.8	21	WSW	18	◐	17
Horta	61									19	1016.3	20	SW	20	◍	19
Flores	40	1019.0	23	W	10	○	20	2	24	18	1022.8	19	WNW	25	◍	18
Funchal	110	1021.2	21	NNW	11	◐	19		23	19	1020.7	20	C		◐	18
Teneriffe	37	1020.2	28	ESE	08	○	13									
Cap Juby	5															
Villa Cisneros	6	1017.3	21	NNE	18	○	16			16	1015.2	18	NNE	22	◐	16

(1) Pression réduite au niveau de la station.

SONDAGES AÉROLOGIQUES à 0500 TU

De gauche à droite, sous les noms de chaque station : Altitude en m.; direction d'où vient le vent; vitesse en nœuds.

Casa 0000 TU	Kouribga			Marrakech			Le Touahar			Agadir	Rabat-Salé	Meknès
Nuages bas	1000	ENE	04	1000	NE	05	1000	WSW	34	Nuages bas	Nuages bas	Nuages bas
	1500	WNW	04	1500	NE	11	1500	WSW	29			
	2000	WNW	15	2000	ENE	05						
	2500	WNW	12	2								
	3000	NW	13	3000	WSW	14						

Prévisions pour la journée du 28 juin 1958

Beau temps clair sur l'ensemble du Maroc:

Vent de Nord à Nord-Est faible à modéré.

Température en faible hausse.

La mer sera belle à peu agitée, la houle de Nord-Ouest faible 1 mètre à 1.50 mètre.

OBSERVATIONS DES PORTS A 1800 TU la veille

STATIONS	ETAT DE LA MER	ETAT DE LA HOULE: Direction	Hauteur en mètres	Période en sec.	Tendance de la hauteur des vagues depuis la dernière observation
Cap Spartel (1600)	Belle	WNW	1		Amélioration
Mehedya	Belle	W	1	08	Stationnaire
Casablanca	Belle	NW	1		Stationnaire
Safi	Belle	WNW	0.50		Stationnaire
Essaouira (Mogador)	Agitée	NW	1.50	04	Stationnaire
Agadir	Calme	WNW	0.25	14	Stationnaire

OBSERVATIONS DES PORTS A 0900 TU ce jour

Cap Spartel	Belle	W	1		
Mehedya	Peu agit.	W	1.50	10	
Casablanca	Belle	NW	1		
El Jadida (Mazagan)	Peu agit.	WNW	1	10	Stationnaire
Safi	Belle	WNW	0.50	12	
Essaouira (Mogador)	Agitée	NW	1.50	04	
Agadir	Calme	WNW	0.25	14	

LÉGENDE pour le caractère du temps :

- ○ Ciel clair.
- ◐ Ciel peu nuageux.
- ◑ Ciel nuageux.
- ◯ Ciel couvert.
- ≡ Brouillard.
- = Brume.
- ∞ Brume sèche.
- • Pluie.
- , Bruine.
- * Neige.
- ▽ Averse de pluie.
- ▽ Averse de neige.
- ▽ Averse de grêle.
- TR Traces de pluie (moins de 0 mm. 1).
- Orage.
- Eclairs.
- Tempête de sable.
- Poussières ou sable brassés par le vent.
- Tourbillon de poussières ou sable.
- Grains.
- C Vent calme.

Situation en altitude [redacted] a 0000T.U. le 28 JUIN I958

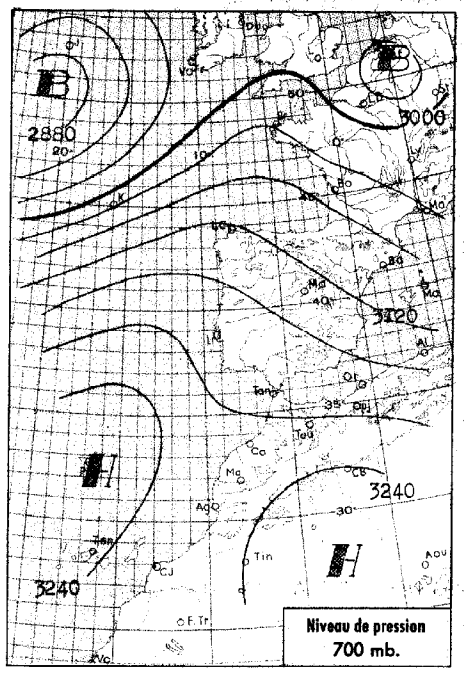

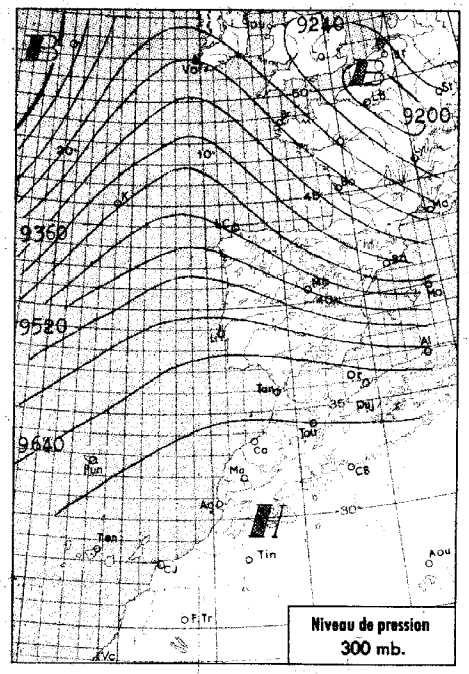

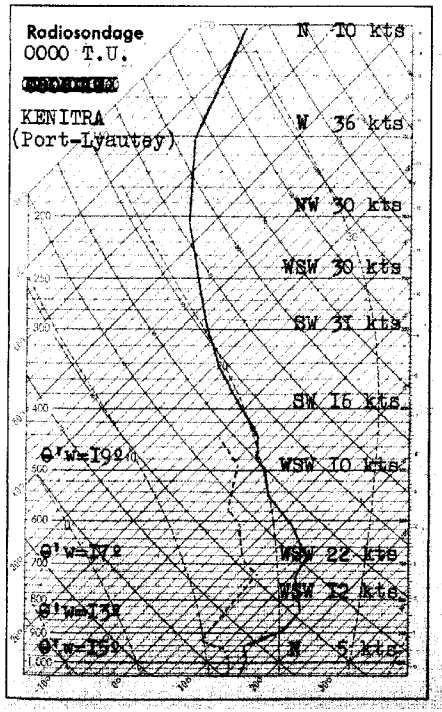

Analyse de la Situation à 0600 T.U.

Situation anticyclonique à faible gradient sur le Maroc tandis qu'une importante dépression atlantique dirige vers les côtes un flux polaire dont l'instabilité est en voie d'atténuation.

Beau temps sur l'ensemble du pays, où le ciel est devenu clair à peu nuageux. On note toutefois quelques brumes matinales en divers points du littoral.

Le vent est variable faible, la température matinale en faible baisse.

LÉGENDE

Front chaud en surface — Front quasi-stationnaire
Front froid en surface — Occlusion
Front intertropical — A. — anticyclone — D. — dépression

Les autres lignes sont les isobares au niveau de la mer, cotées en millibars.

MINISTÈRE DES TRAVAUX PUBLICS

SERVICE MÉTÉOROLOGIQUE

ANNÉE 1958 — N° I79

BULLETIN QUOTIDIEN DE RENSEIGNEMENTS DU MAROC

PUBLIÉ SOUS LA RESPONSABILITÉ DU DIRECTEUR DU SERVICE MÉTÉOROLOGIQUE

Situation générale à 0600 T.U. le 28 JUIN I958

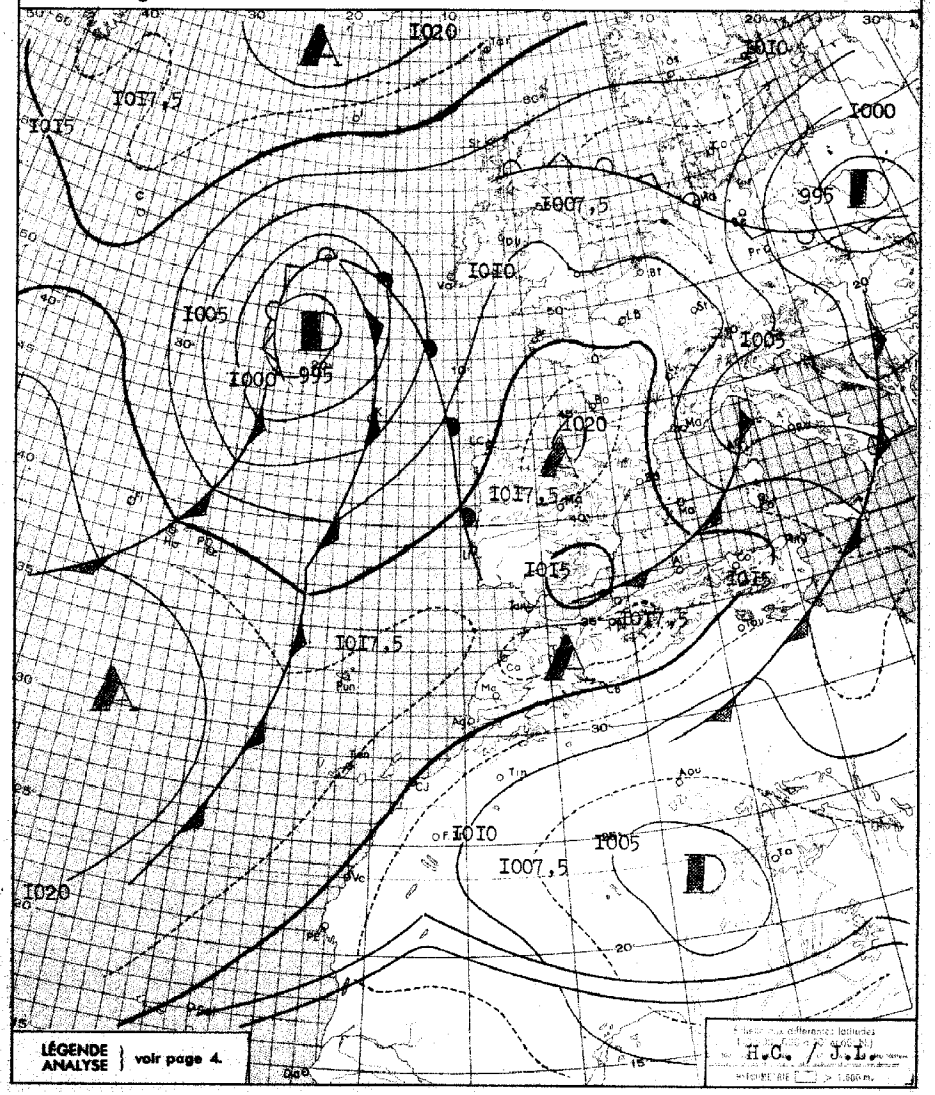

BULLETIN MÉTÉOROLOGIQUE DU MAROC DU 28 JUIN 1958

STATIONS	ALTITUDE (m) (de la cuvette du baromètre)	OBSERVATIONS DE 1800 TU la veille: Pression barométrique à 0 degré C et au niveau de la mer en millibars et dixièmes de millibars	Température de l'air en degré C	VENT: Direction	VENT: Vitesse en nœuds	Caractère du temps (voir légende)	Température du point de rosée en degré C	Hauteur de pluie tombée dans les 24 h. (de 6 à 6 h.) en millimètres	Maximum relevé à 18 h. la veille en degré C	Minimum relevé à 6 h. du matin en degrés C	OBSERVATIONS DE 0600 TU ce jour: Pression barométrique à 0 degré C et au niveau de la mer en millibars et dixièmes de millibars	Température de l'air en degré C	VENT: Direction	VENT: Vitesse en nœuds	Caractère du temps (voir légende)	Température du point de rosée en degré C
Tanger	86	1018,3	21	WNW	06	○	15		22	14	1017,6	14	ENE	02	○	13
Oujda	460	1015,5	24	N	06	○	16		27	15	1017,8	16	C		○	12
Kénitra (Port-Lyautey)	15	1017,7	22	N	12	○	16		24	14	1016,9	14	C		◐	13
Touahar	569	1012,8	29	WSW	28	○	16		29	15	1017,5	17	C		○	14
Rabat	68	1017,8	21	N	12	○	15		24	14	1017,0	15	SE	04	○	14
Fès	414	1014,9	29	NW	04	○	17		30	14	1018,7	14	C		○	12
Meknès	549	1015,8	26	NNW	10	○	18		28	14	1017,9	14	C		○	13
Nouasseur	200	1017,8	22	NE	14	◐	20		26	15	1017,7	15	C		○	15
Casablanca	58	1018,3	21	NE	10	◐	17		24	17	1017,5	17	C		◐	15
Ifrane (1)	1664		21	N	08	○	12		25	13		16	NNE	01	○	10
Khouribga (1)	777		28	NNW	04	○	12		30	13		18	ESE	04	○	12
Safi	45	1016,5	25	NNE	14	○	18		29	16	1016,2	17	ENE	10	○	16
Kasba-Tadla	507	1011,6	35	WSW	04	○	20		36	19	1017,2	19	WSW	01	○	14
Midelt (1)	1520		28	WNW	02	○	01		31	14		16	C		○	04
Essaouira (Mogador)	8	1016,3	19	NNE	16	○	17		20	17	1016,6	17	C		≡	17
Marrakech	466	1013,1	34	NNE	04	○	10		35	15	1016,5	19	WNW	02	○	14
Agadir	19	1016,3	19	SE	04	○	17		20	17	1015,7	17	C		◐	17
Ouarzazate (1)	1136		37	WSW	18	◐	15		40	19		19	C		○	03
Tindouf	432	1006,6	43	WNW	08	○	21		44	24	1011,0	24	NW	10	○	08
Fort-Trinquet	360	1008,7	40	C		○	12		41	25	1011,8	25	NNE	04	◐	14
Colomb-Bechar (1)	770		39	NNW	12	○	09		40	25		26	NNW	10	○	10
Oran	180	1015,2	26	SW	12	◐	11		27	15	1016,8	16	C		○	13
Porto	103	1019,7	18	NW	05	◐	13		19	09	1017,5	11	E	08	◐	11
Cap St-Vincent	48	1019,1	18	NNW	12	◐	15		20	15	1017,2	15	NNW	10	◐	15
Lisbonne	70	1018,4	20	WNW	14	◐	13		23	11	1017,1	13	WSW	03	◐	12
Ponta Delgada	36	1018,1	23	SW	20	◐	19	2	23	17	1015,8	18	WNW	16	◐	15
Angra	31	1014,9	21	SW	20	◐	14	TR	22	17	1015,6	17	NW	18	◐	13
Horta	61	1015,9	21	W	14	◐	14	1	23	16	1016,5	16	NW	07	◐	14
Flores	40							xx		16	1016,5	16	WNW	14	◐	13
Funchal	110	1017,7	20	C		●	18		21	19	1017,5	19	C		◐	18
Teneriffe	37	1017,2	22	ENE		○	18			19	1016,2	19	C		○	18
Cap Juby	5															
Villa Cisneros	6	1014,4	22	NNE	26	○	17		24	16	1014,9	18	SW		●	17

(1) Pression réduite au niveau de la station.

SONDAGES AÉROLOGIQUES à 0500 TU

De gauche à droite, sous les noms de chaque station : Altitude en m. ; direction d'où vient le vent ; vitesse en nœuds.

CASA 0000 TU	OUJDA			LE TOUAHAR			RABAT			MEKNES			MARRAKECH			AGADIR		
							500	ENE	04							500	ENE	17
	1000	NNE	02	1000	WSW	11	1000	ESE	06	1000	ENE	10	1000	NE	11	1000	E	08
	1500	NNW	02	1500	WSW	25	1500	N	04	1500	WSW	16	1500	ESE	06	1500	NNW	10
Nuages bas				2000	WSW	26	2000	WSW	14	2000	WSW	25	2000	WSW	13			
				2500	WSW	22	2500	SSW	04	2500	W	21	2500	SW	16			
							3000	SSW	06	3000	WSW	21	3000	W	22			

Prévisions pour la journée du 29 JUIN 1958

Le beau temps se maintiendra sur l'ensemble du Maroc, avec cependant des passages nuageux sur le quart Nord-Ouest du pays.

Ciel clair à peu nuageux sur les autres régions.

Vent de Sud-Est faible.

Température en faible hausse.

La mer sera peu agitée, la houle de Nord-Ouest faible en aggravation légère, de 0,50 mètre le matin à 1,50 mètre dans la soirée.

OBSERVATIONS DES PORTS A 1800 TU la veille

STATIONS	ETAT DE LA MER	ETAT DE LA HOULE: Direction	Hauteur en mètres	Période en sec.	Tendance de la hauteur des vagues depuis la dernière observation
Cap Spartel (1600)	Belle	W	1,5		Aggravation
Mehedya	Peu agit.	W	1,5	10	Stationnaire
Casablanca	Peu agit.	NW	1,5		Aggr. légère
Safi					
Essaouira (Mogador)	Agitée	NW	2	04	Aggr. légère
Agadir					

OBSERVATIONS DES PORTS A 0900 TU ce jour

Cap Spartel	Belle	W	2		
Mehedya	Belle	W	1	08	
Casablanca	Belle	NW	1,5		
El Jadida (Mazagon)					
Safi	Belle	WNW	0,5	12	Stationnaire
Essaouira (Mogador)	Peu agit.	NW	2	04	
Agadir					

LÉGENDE pour le caractère du temps :

- ○ Ciel clair.
- ◐ Ciel peu nuageux.
- ◑ Ciel nuageux.
- ● Ciel couvert.
- ≡ Brouillard.
- = Brume.
- ∞ Brume sèche.
- • Pluie.
- , Bruine.
- * Neige.
- Averse de pluie.
- Averse de neige.
- Averse de grêle.
- TR Traces de pluie (moins de 0 mm. 1).
- Orage.
- < Eclairs.
- Tempête de sable.
- Poussières ou sable brassés par le vent.
- Tourbillon de poussières ou sable.
- Grains.
- C Vent calme.

Situation en altitude à 0300 T.U. le [redacted] à 0000TU le 29 JUIN 1958

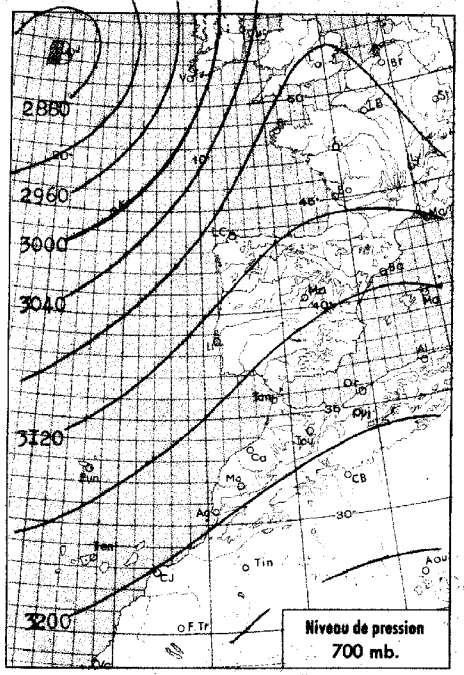

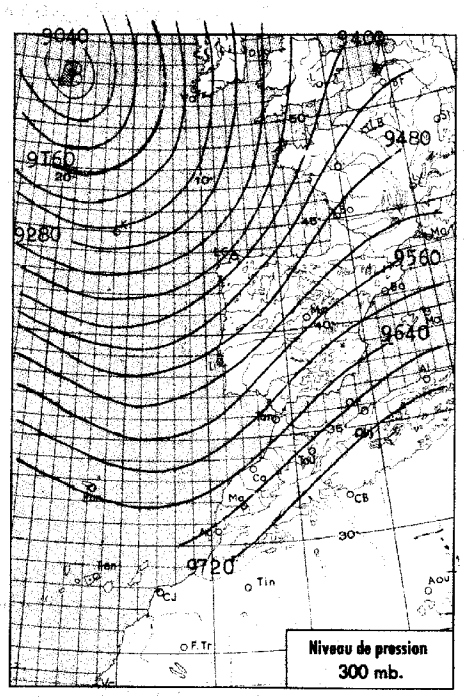

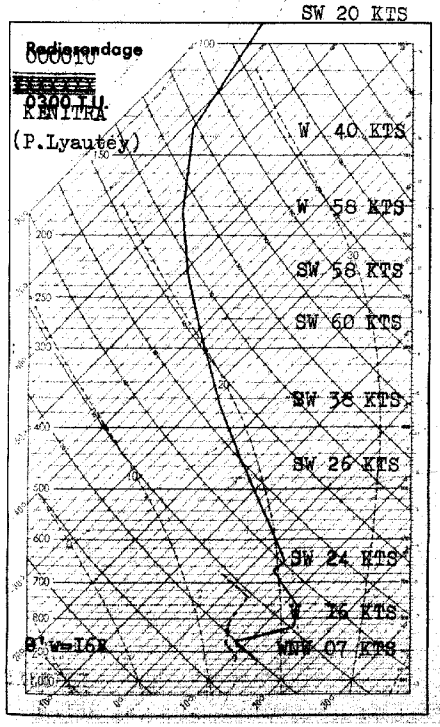

Analyse de la Situation à 0600 T.U.

Persistance d'un couloir de basses pressions entre les 40ème et 60ème parallèles.

La dépression centrée au large de l'Irlande semble devoir jouer le rôle de centre d'action et accélérer vers le Sud-Est le déplacement d'un minimum centré au Nord des Açores.

L'approche d'un front froid ondulant de l'Irlande aux Canaries donne lieu à des passages nuageux sur le littoral atlantique et le Nord du pays. Le reste du Maroc est clair.

Le vent est calme. Les températures sans grand changement par rapport à celles de la veille.

LÉGENDE

- Front chaud en surface
- Front froid en surface
- Front intertropical
- Front quasi-stationnaire
- Occlusion
- A. — anticyclone
- D. — dépression

Les autres lignes sont les isobares au niveau de la mer, cotées en millibars.

MINISTÈRE DES TRAVAUX PUBLICS

SERVICE MÉTÉOROLOGIQUE

ANNÉE 1958 N° 180

BULLETIN QUOTIDIEN DE RENSEIGNEMENTS DU MAROC

PUBLIÉ SOUS LA RESPONSABILITÉ DU DIRECTEUR DU SERVICE MÉTÉOROLOGIQUE

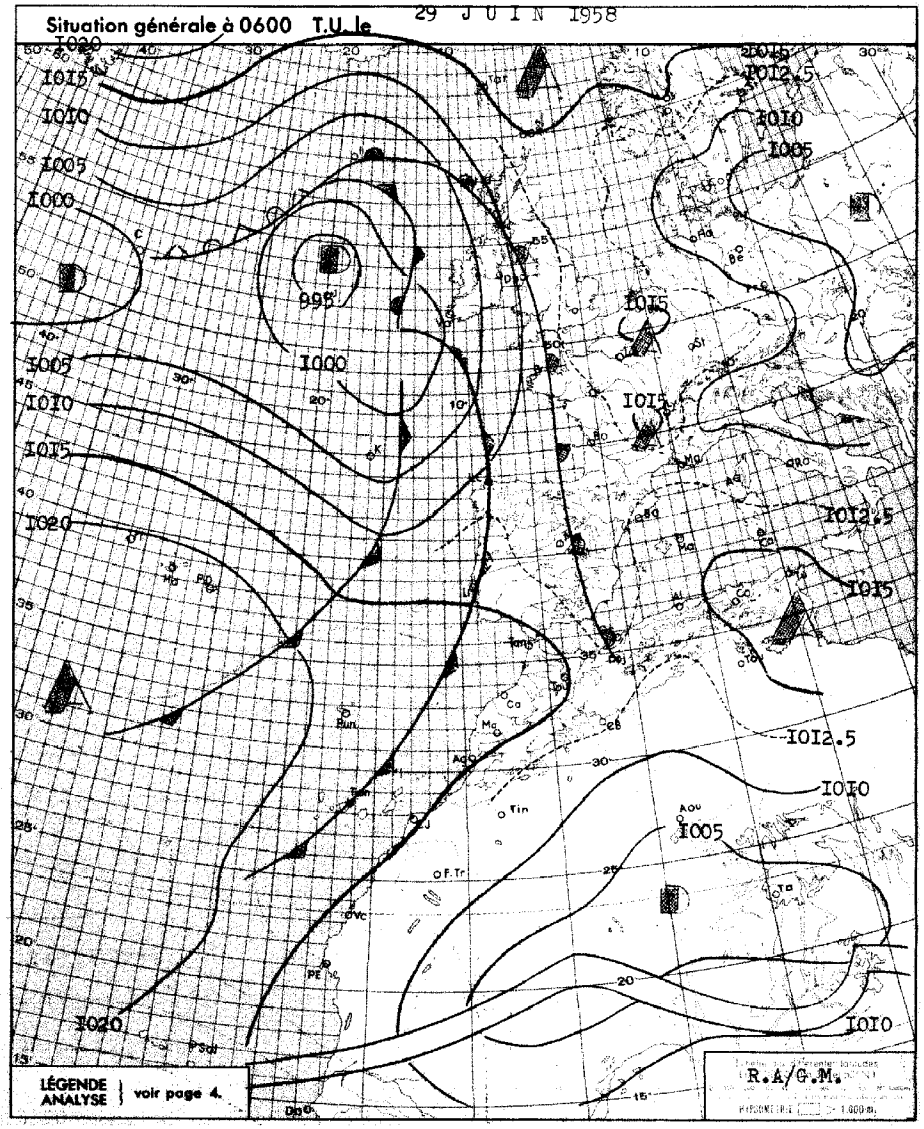

BULLETIN MÉTÉOROLOGIQUE DU MAROC DU 29 JUIN 1958

OBSERVATIONS DE 1800 TU la veille / OBSERVATIONS DE 0600 TU ce jour

STATIONS	ALTITUDE (m) (de la cuvette du baromètre)	1800 TU: Pression barométrique à 0 degré C et au niveau de la mer en millibars et dixièmes de millibars	1800 TU: Température de l'air en degré C	1800 TU: VENT Direction	1800 TU: VENT Vitesse en nœuds	1800 TU: Caractère du temps (voir légende)	1800 TU: Température du point de rosée en degré C	Hauteur de pluie tombée dans les 24 h. (de 6 à 6 h.) en millimètres	Maximum relevé à 18 h. la veille en degré C	Minimum relevé à 6 h. du matin en degrés C	0600 TU: Pression barométrique à 0 degré C et au niveau de la mer en millibars et dixièmes de millibars	0600 TU: Température de l'air en degré C	0600 TU: VENT Direction	0600 TU: VENT Vitesse en nœuds	0600 TU: Caractère du temps (voir légende)	0600 TU: Température du point de rosée en degré C
Tanger	86	1015.1	22	WNW	08	○	17		24	16	1016.8	17	S	08	○	16
Oujda	460	1013.3	27	N	06	○	13		32	16	1014.9	17	C		○	12
Kénitra (Port-Lyautey)	15	1014.8	23	NW	08	○	19		25	17	1016.4	18	SW	04	○	17
Taouhar	569	1009.4	33	WSW	17	○	17		34	17	1016.2	17	WSW	14	○	12
Rabat	68	1015.1	22	NW	08	○	16		24	16	1016.9	18	SW	02	○	16
Fès	414	1011.8	32	NW	06	○	12		33	14	1017.8	16	WSW	04	◐	15
Meknès	549	1012.8	29	NNW	08	○	16		30	15	1017.3	16	C		○	16
Nouasseur	200	1015.8	23	N	10	○	18		28	14	1017.7	17	C		◐	16
Casablanca	58	1015.8	22	N	10	○	19		24	18	1017.5	19	C		◐	16
Ifrane (1)	1664		24	N	08	○	11		27	13						
Khouribga (1)	777		30	N	12	○	10		34	13		13	WSW	02	○	04
Safi	45	1015.1	24	N	12	○	16		30	15	1017.5	18	NE	04	◐	15
Kasba-Tadla	507	1010.1	38	W	08	○	04		38	18	1017.0	18	WSW	04	○	11
Midelt (1)	1520		28	WNW	26	○	-02		32							
Essaouira (Mogador)	8	1016.5	19	N	08	○	17		20							
Marrakech	466	1011.8	36	WNW	12	○	02		36	17	1017.4	17	WNW	02	○	14
Agadir	19	1014.7	20	SW	06	○	19		21	15	1015.5	17	C		◐	17
Ouarzazate (1)	1136		35	WNW	18	○	02		38	19		20	C		○	04
Tindouf	432	1006.3	42	WNW	14	○	03		44	24	1011.4	24	WNW	10	○	07
Fort-Trinquet	360	1008.1	41	SSW	08	◐	18		xx	25	1012.5	26	N	04	○	17
Colomb-Bechar (1)	770									26		29	NE	12	○	11
Oran	180	1013.2	25	NW	08	○	15		29	15	1013.1	16	C		○	13
Porto	103	1016.0	18	W	09	◐	14	6	20	14	1012.8	15	NW	04	•	15
Cap St-Vincent	48	1015.9	19	NW	11	○	14		20	16	1015.1	17	WSW	04	◐	17
Lisbonne	70	1014.3	22	WSW	14	○	14		25	16	1013.5	17	WNW	12	◐	16
Ponta Delgada	36	1018.9	22	NW	16	◐	13		23	17	1021.0	17	NW	12	○	12
Angra	31	1019.2	20	NW	12	○	13	TR	20	16	1020.4	17	W	06	○	13
Horta	61	1020.0	19	NNW	04	◐	13	TR	22	16	1020.6	17	WSW	04	○	14
Flores	40	1019.8	20	WNW	15	○	14	0.2	21	17	1018.4	17	WSW	12	▽	17
Funchal	110	1017.6	22	C		◐	19		22	17	1017.8	18			○	16
Teneriffe	37	1016.9	25	S	09	○	17		25	18	1017.6	19	C		○	16
Cap Juby	5															
Villa Cisneros	6	1014.3	22	NNE	14	○	19		27		1015.9	18	NNE	10	○	

(1) Pression réduite au niveau de la station.

SONDAGES AÉROLOGIQUES à 0500 TU

De gauche à droite, sous les noms de chaque station : Altitude en m. ; direction d'où vient le vent ; vitesse en nœuds.

CASA 0000TU			OUJDA			LE TOUAHAR			RABAT-SALE			MEKNES			MARRAKECH			AGADIR		
500	NNW	06							500	W	08							500	E	12
1000	WNW	05	1000	WSW	08	1000	WSW	14	1000	WNW	06							1000	NNW	10
1500	WSW	15	1500	WSW	08	1500	WSW	14	1500	WSW	12	PLAFOND BAS			1500	SSW	05			
2000	WSW	13	2000	WNW	18	2000	SW	12	2000	WSW	17				2000	SSW	21			
2500	WSW	24	2500	WSW	26	2500	SW	14	2500	WSW	19				2500	SW	17			
3000	WSW	24	3000	WSW	18				3000	WSW	29				3000	SW	25			
4000	WSW	28																		

Prévisions pour la journée du 30 JUIN 1958

Temps plus frais et passagèrement nuageux sur le Maroc occidental.

Risque de faibles ondées en fin de nuit sur les régions côtières.

Les vents domineront de secteur Nord-Ouest faibles à modérés.

Les températures seront en légère baisse.

La mer sera peu agitée, la houle de Nord-Ouest faible en aggravation 1.50m à 2 mètres.

OBSERVATIONS DES PORTS A 1800 TU la veille

STATIONS	ETAT DE LA MER	ETAT DE LA HOULE: Direction	Hauteur en mètres	Période en sec.	Tendance de la hauteur des vagues depuis la dernière observation
Cap Spartel (1600)	Belle	WNW	1		Amélioration
Mehedya	Belle	W	1	8	Stationnaire
Casablanca					
Safi	Belle	WNW	0.5	12	Stationnaire
Essouira (Mogador)					
Agadir					

OBSERVATIONS DES PORTS A 0900 TU ce jour

Cap Spartel	Peu agit.	W	1.5		
Mehedya	Belle	W	1	8	
Casablanca	Belle	NW	1		Stationnaire
El Jadida (Mazagan)					
Safi	Belle	WNW	0.5	12	
Essouira (Mogador)					
Agadir					

LÉGENDE pour le caractère du temps :

- ○ Ciel clair.
- ◐ Ciel peu nuageux.
- ◑ Ciel nuageux.
- ● Ciel couvert.
- ≡ Brouillard.
- = Brume.
- ∞ Brume sèche.
- · Pluie.
- , Bruine.
- * Neige.
- ▽ Averse de pluie.
- ▽ Averse de neige.
- ▽ Averse de grêle.
- T.R Traces de pluie (moins de 0 mm. 1).
- Orage.
- Eclairs.
- Tempête de sable.
- Poussières ou sable brassés par le vent.
- Tourbillon de poussière ou sable.
- Grains.
- C Vent calme.

Situation en altitude [redacted] à 0000 T.U. le 30 JUIN 1958

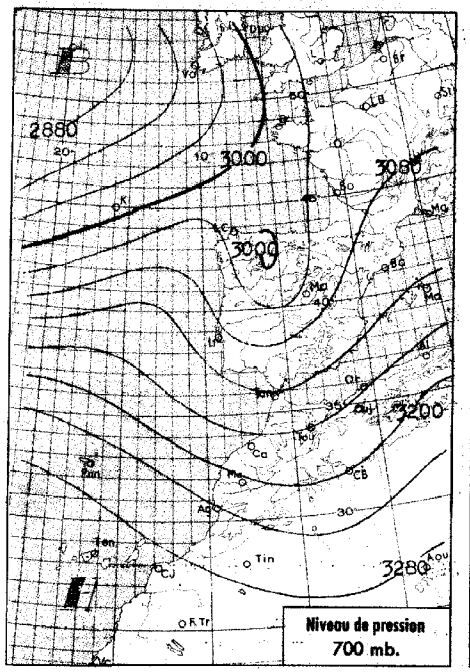

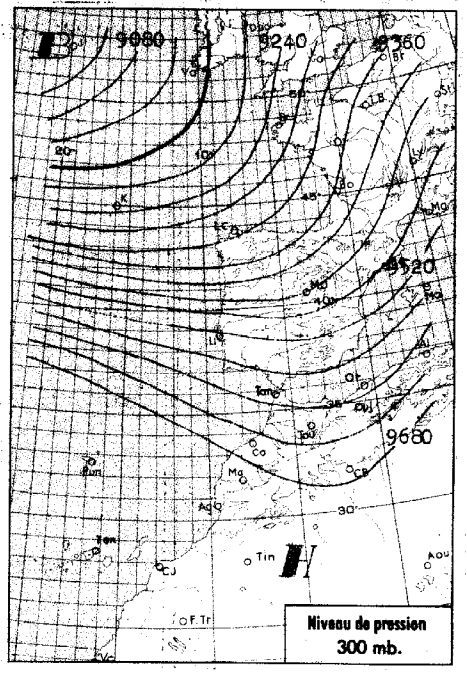

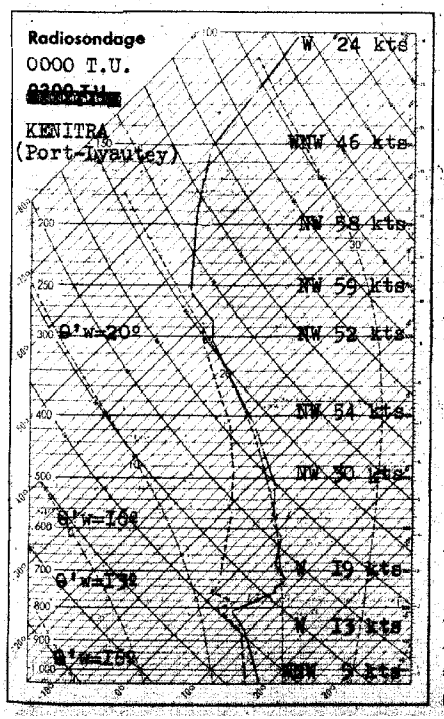

Analyse de la Situation à 0600 T.U.

Un minimum barométrique de 988 mbs centré a 0600 TU par 48° N et 19° W, se déplace vers l'Est a 25 kts.

Il dirige sur sa face méridionale au Nord du 35ème parallèle un courant instable d'Ouest. Ce courant perturbé semble devoir intéresser le Maroc au cours de la journée de demain.

Sur le Maroc, le front froid de la perturbation précédente donne un ciel très nuageux sur le littoral et le Nord du pays, où l'on note quelques ondées sur les régions de Casablanca et de Meknès.

Les vents dominent de secteur Nord faibles. Les températures ont peu varié par rapport a la veille.

LÉGENDE

- Front chaud en surface
- Front quasi-stationnaire
- Front froid en surface
- Occlusion
- Front intertropical
- A. — anticyclone
- D. — dépression

Les autres lignes sont les isobares au niveau de la mer, cotées en millibars.

MINISTÈRE DES TRAVAUX PUBLICS

SERVICE MÉTÉOROLOGIQUE

ANNÉE 1958 N° 181

BULLETIN QUOTIDIEN DE RENSEIGNEMENTS DU MAROC

PUBLIÉ SOUS LA RESPONSABILITÉ DU DIRECTEUR DU SERVICE MÉTÉOROLOGIQUE

Situation générale à 0600 T.U. le 30 JUIN 1958

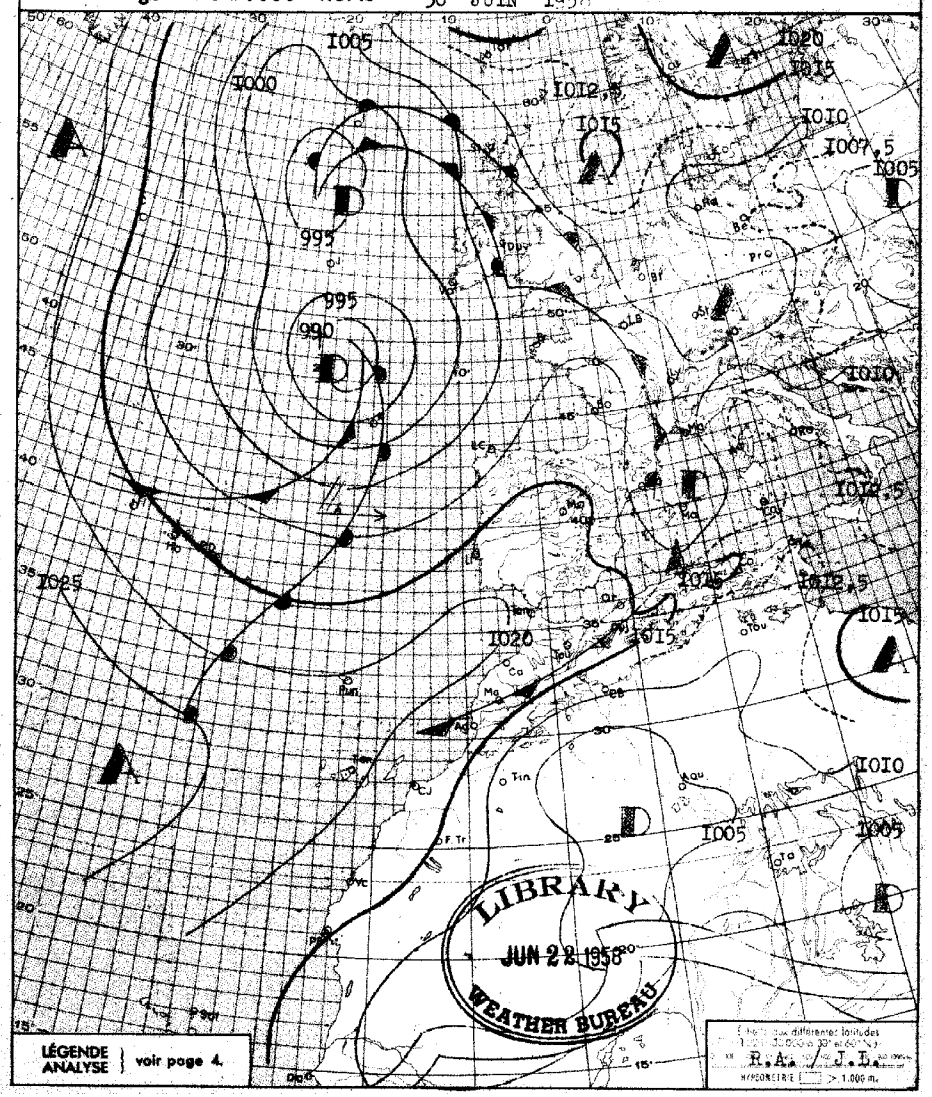

LIBRARY
JUN 22 1958
WEATHER BUREAU

BULLETIN MÉTÉOROLOGIQUE DU MAROC DU 30 JUIN 1958

STATIONS	ALTITUDE (m) (de la cuvette du baromètre)	OBSERVATIONS DE 1800 TU la veille: Pression barométrique à 0 degré C et au niveau de la mer en millibars et dixièmes de millibars	Température de l'air en degré C	VENT: Direction	VENT: Vitesse en nœuds	Caractère du temps (voir légende)	Température du point de rosée en degré C	Hauteur de pluie tombée dans les 24 h. (de 6 à 6 h.) en millimètres	Maximum relevé à 18 h. la veille en degré C	Minimum relevé à 6 h. du matin en degrés C	OBSERVATIONS DE 0600 TU ce jour: Pression barométrique à 0 degré C et au niveau de la mer en millibars et dixièmes de millibars	Température de l'air en degré C	VENT: Direction	VENT: Vitesse en nœuds	Caractère du temps (voir légende)	Température du point de rosée en degré C
Tanger	86	1017,4	22	WSW	14	○	16		24	16	1018,5	17	NW	06	○	13
Oujda	460	1013,5	23	N	06	◐	14		29	15	1017,9	17	SW	02	◐	12
Kénitra (Port-Lyautey)	15	1017,5	23	WNW	10	○	17	2	24	18	1018,1	19	N	06	◐	16
Touahar	569	1011,9	27	WSW	33	◐	14		28	15	1017,5	17	WSW	19	◐	14
Rabat	68	1017,8	22	WNW	06	○	15	4	25	17	1018,8	17	SSE	04	◐	16
Fès	414	1015,3	26	NW	12	○	11		30	14	1019,7	14	SW	02	◐	11
Meknès	549	1016,1	24	WNW	10	○	15		27	15	1019,0	15	C		○	14
Nouasseur	200	1018,6	22	NNE	06	○	18	4	26	17	1019,0	17	NE	06	,	16
Casablanca	58	1018,7	22	NNW	08	○	16	1	23	19	1019,1	19	NNE	04	◐	16
Ifrane (1)	1664									10		11	W	06	○	04
Khouribga (1)	777		25	NW	12	○	07		29	12		12	N	10	○	12
Safi	45	1019,0	21	NW	10	○	16		23	19	1016,9	19	E	10	◐	16
Kasba-Tadla	507	1015,0	32	WSW	16	○	04		33	16	1018,5	16	WNW	02	○	10
Midelt (1)	1520								29	12		12	WSW	10	○	08
Essaouira (Mogador)	8									18	1017,8	18	NNE	10	◐	17
Marrakech	466	1015,9	29	N	12	○	08		32	17	1018,6	17	ENE	04	○	13
Agadir	19	1015,5	23	W	14	○	18		24	18	1015,7	18	ENE	04	◐	17
Ouarzazate (1)	1136		32	NW	16	○	05		37	19		19	C		○	02
Tindouf	432	1007,1	39	WNW	14	○	04		42	13	1009,5	19	WNW	16	○	08
Fort-Trinquet	360	1010,2	39	N	11	○	13		41	21	1013,9	21	NNW	09	○	13
Colomb-Bechar (1)	770		39	SE	12	○	01		39	25		25	N	16	○	-05
Oran	180	1012,1	26	SW	10	○	13		32	19	1015,4	20	SW	08	○	17
Porto	103	1015,1	18	W	10	◐	15	0,2	20	15	1015,6	15	S	07	◐	14
Cap St-Vincent	48	1017,7	18	NW	13	○	15		20	15	1018,5	15	C		○	14
Lisbonne	70	1015,1	18	W	10	◐	15	0,2	20	13	1017,0	15	WSW	08	◐	12
Ponta Delgada	36	1020,8	21	WSW	20	◐	15		22	19	1018,2	19	WSW	18	◐	17
Angra	31	1017,0	23	SW	13	◐	19	0,2	23	21	1014,9	21	WNW	16	◐	19
Horta	61	1018,0	20	WSW	15	∞	18	0,7	21	19	1016,2	19	WSW	12	•	19
Flores	40	1016,5	22	WNW	18	◐	19	2		18	1015,4	18	WNW	24	○	16
Funchal	110	1020,1	22	N	09	◐	17		24	17	1020,0	18	NNW	05	○	15
Teneriffe	37	1018,6	28	E	06	○	16		29	20	1019,1	20	WSW	02	◐	17
Cap Juby	5															
Villa Cisneros	6	1015,8	22	NNE	20	○	17		26	17	1015,8	19	NNE	22	○	17

(1) Pression réduite au niveau de la station.

SONDAGES AÉROLOGIQUES à 0500 TU

De gauche à droite, sous les noms de chaque station : Altitude en m. ; direction d'où vient le vent ; vitesse en nœuds.

CASA 0000 TU	LE TOUAHAR			RABAT	MEKNES			KHOURIBGA			MARRAKECH			AGADIR
Pluie	1000	WSW	29	Nuages bas	1000	NW	02	1000	NE	16	1000	NNE	07	Nuages bas
					1500	ENE	02	1500	N	02	1500	NNE	11	
					2000	C		2000	WNW	14	2000	ENE	10	
					2500	C		2500	W	12	2500	ESE	04	
											3000	NNW	02	

Prévisions pour la journée du 1 JUILLET 1958

Ciel redevenant nuageux l'après-midi sur le Maroc Occidental, où de rares ondées pourront se produire dans la soirée. Beau temps peu nuageux sur le Maroc Oriental et Méridional.

Les vents domineront de secteur Ouest en se renforçant principalement au voisinage des côtes et le Nord du pays.

Les températures seront en légère hausse.

La mer sera peu agitée ; la houle faible de Nord-Ouest en aggravation 1.50m à 2 mètres.

OBSERVATIONS DES PORTS A 1800 TU la veille

STATIONS	ETAT DE LA MER	ETAT DE LA HOULE: Direction	Hauteur en mètres	Période en sec.	Tendance de la houle des vingt-quatre dernières heures depuis la dernière observation
Cap Spartel (1600)	Peu agit.	W	1,5		Stationnaire
Mehedya	Belle	W	1	08	Stationnaire
Casablanca					
Safi	Belle	WNW	0,5	12	Stationnaire
Essaouira (Mogador)	Belle	NW	0,5	04	Amélioration
Agadir	Peu agit.	WNW	1,5	14	Stationnaire

OBSERVATIONS DES PORTS A 0900 TU ce jour

Cap Spartel	Peu agit.	WNW	1,5		
Mehedya	Peu agit.	SW	2		
Casablanca	Peu agit.	NW	1,5		Stationnaire
El Jadida (Mazagan)	Peu agit.	WNW	1		Stationnaire
Safi	Belle	WNW	0,5	12	
Essaouira (Mogador)	Agitée	NW	1,5	04	
Agadir	Belle	WSW	0,5	14	

LÉGENDE pour le caractère du temps :

- ○ Ciel clair.
- ◐ Ciel peu nuageux.
- ◑ Ciel nuageux.
- ◒ Ciel couvert.
- ≡ Brouillard.
- = Brume.
- ∞ Brume sèche.
- • Pluie.
- , Bruine.
- * Neige.
- ▽ Averse de pluie.
- ▽ Averse de neige.
- ▽ Averse de grêle.
- TR Traces de pluie (moins de 0 mm. 1).
- ⚡ Orage.
- < Eclairs.
- Tempête de sable.
- Poussières ou sable brassés par le vent.
- Tourbillon de poussières ou sable.
- ▽ Grains.
- C Vent calme.