R.L.-Y.2.

SECRETARIAT DE L'ORGANISATION
METEOROLOGIQUE INTERNATIONALE

QC
990
.L4
B86
1934

Etats du Levant sous Mandat Français

SERVICE CENTRAL METEOROLOGIQUE

Bulletin mensuel

Année Climatologique

1933-34

N° 5 - Mois de Janvier 1934

Les températures du mois sont normales. Les maxima absolus se groupent autour du 3, les minima autour du 26.

Pluies : Elles sont en déficit un peu partout, sauf dans la Montagne, sur le Kouéik et le Barada. Côte : (-40,1). Oronte (-29,5)...
Alexandrette recueille 28mm contre 60 en année normale, Lattaquié 90 contre 182, Kaara 117 contre 147...
Plusieurs chutes de neige.

Vents : Le pourcentage des calmes restant élevé, l'atmosphère se répète plus agitée qu'au mois de Décembre. 2 ouragans à Alexandrette. 22 vents violents à Djezzine. 39 vents forts à Tartous, 36 à Massyaf, 4 à Beyrouth.
Le secteur dominant est l'Est, puis le Nord et le Nord-Est.

Nébulosité : Aux environs de 5. Un peu au dessous des normales.

En résumé, mois ordinaire si ce n'étaient les précipitations qui restent, comme en Décembre, déficitaires.

BIBLIOTHEQUE OMM WMO LIBRARY

LIBRARY
NOAA
U.S. Dept. of Commerce

557.506.1 (569.34)
1933/34

National Oceanic and Atmospheric Administration

Climate Database Modernization Program

ERRATA NOTICE

One or more conditions of the original document may affect the quality of the image, such as:

Discolored pages
Faded or light ink
Binding intrudes into the text

This document has been imaged through the NOAA Climate Database Modernization Program. To view the original document, please contact the NOAA Central Library in Silver Spring, MD at (301) 713-2607 x124 or www.reference@nodc.noaa.gov.

LASON
Imaging Subcontractor
12200 Kiln Court
Beltsville, MD 20704-1387
March 28, 2002

Janvier 1934

N° des stations	Stations	Altitude	Température de l'air moyennes: Max. moy. A	Min. moy. B	Moy. $\frac{A+B}{2}$	absolues: Max.	Date	Min.	Date
						I - Zone Côtière			
1	Alexandrette	1m.	15.1	6.3	10.7	20.1	3	1.3	25
2	Lattaquié	70	13.5	6.2	9.9	17.8	2+6	0.1	25
3	Tartous	10	-	-	-	-	-	-	-
4	Tripoli	1	16.1	7.8	11.9	19.0	18	3.1	27
5	Beyrouth - Jdeideh	3	16.7	9.1	12.9	26.0	2	4.5	27
6	Beyrouth (M.M.)	24	17.6	11.3	14.5	24.8	2	6.5	25
7	Beyrouth - Nazareth	91	16.1	9.9	13.0	24.9	2	4.7	25
						I - Zone Côtière			
8	Djezzine	1000	10.4	4.1	7.2	22.0	3	-0.6	25
						II - Zone Moyenne			
9	Alep - Nérab (M.M.)	390	9.1	-1.2	4.0	13.1	22	-8.3	27
						II - Zone Moyenne			
10	Kirik - Khan	180	11.0	3.1	7.1	16.5	3	-1.0	15
11	Antioche	80	.	.	.	.	.	.	.
12	Idlib	290	.	.	.	.	.	.	.
13	Maaret - en - Nouman	500	9.0	3.5	6.3	14.0	7+31	0.0	20
14	Masyaf	485	.	.	.	.	.	.	.
15	Chémié	380	10.2	1.3	5.7	14.3	5	-4.6	26
16	Homs	505	.	.	.	.	.	.	.
						II - Zone Moyenne			
17	Rayack (M.M.)	920	9.4	-1.8	3.8	20.4	1	-8.0	26
18	Koara	920	9.3	0.2	4.8	20.1	1	-6.7	23

Phenomenes Divers _ Evaporation Insolation

Janvier 1934

N° des stations	Pluie Total depuis Sep. 1933-34	Moy.	Ecart	Phénomènes divers Nombre de jours : Gelées	Orages	Brouillard de neige	Vent fort ou violent	Vent de sable	Brouillard	Evaporation en mm.	Pourcentage de ciels Claires 0, 1, 2	Couverts 8, 9, 10	Durée d'insolation
	1 Littoral												
1	535	333	+202	2	0	2	15	0	0	71,2	47	41	.
2	285	475	_190	3	2	0	9	0	0	161.6	30	37	.
3	239	455	_216	0	0	0	12	0	0	.	7	29	.
4	343	.	.	.	.	.	.	.	.	.	.	.	.
5	287	454	_167	0	1	0	0	0	0	.	33	38	.
6	242	.	.	.	.	.	.	.	.	.	.	.	.
7	327	443	_116	0	1	0	0	0	0	134.5	36	45	
	2 Montagne												
8	538	572	+16	4	1	8	16	0	3	.	37	42	.
	1 Hanoik												
9	270	.	.	.	.	.	.	.	.	.	.	.	.
	2 Oronte												
10	292	.	.	0	0	1	4	0	4	46.1	42	39	.
11	130(1)	.	.	0	0	1	0	0	0	41.2	52	29	.
12	169(2)	.	.	.	.	.	.	.	.	.	.	.	.
13	244	.	.	.	.	.	.	.	.	.	5	3	.
14	38(1)	470	.	0	0	0	11	0	0	.	.	.	.
15	186	158	+28	.	.	.	.	.	.	.	.	.	.
16	173	203	_30	.	.	.	.	.	.	.	.	.	.
	3 Litani												
17	271	207	.	.	.	.	.	.	.	.	.	.	.
18	290	356	_66	1	1	4	6	0	2	48.6	41	38	138.8

(1) Janvier seulement.
(2) Depuis Décembre seulement.

Janvier 1934

N° des stations	Stations	Altitude	Température de l'air moyennes: Max. moy. A	Min. moy. B	Moy. $\frac{A+B}{2}$	absolues: Max.	Date	Min.	Date
						V - Zone Moyenne			
19	Rachaya	1200m	7.6	0.7	4.2	18.0	2	-5.0	24
						VI - Zone Intérieure			
20	Kaoustché (M.M.)	220	12.0	-1.2	5.7	18.3	3	-5.4	28
						VI - Zone Intérieure			
21	Djérablous	294	.	.	.	.	.	.	.
22	Kalkha (M.M.)	259	11.1	-0.8	5.2	16.5	31	-5.0	28
23	Deir-ez-Zor (M.M.)	213	10.9	0.5	5.7	16.0	5	-3.4	28
						VI - Zone Intérieure			
24	Palmyre (M.M.)	420	12.1	0.3	6.2	16.9	6	-5.3	15
						VI - Zone Intérieure			
25	Damas - Blasse	720	10.8	3.6	7.2	17.0	2+3	-1.5	26
26	Damas (M.M.)	722	9.9	2.3	6.1	17.2	2	-2.3	27
						VI - Zone Intérieure			
27	Chahba	1100	.	.	.	.	.	.	.
28	Soueïda	1100	9.7	2.4	6.1	19.5	2	-4.0	17
29	Deraa	532	.	.	.	.	.	.	.
30	Palkhad	1300	.	.	.	.	.	.	.

PHENOMENES DIVERS – EVAPORATION
INSOLATION

Janvier 1934

N° des stations	Pluie Total depuis Sept. 1933-34	Moy.	Ecart	Phénomènes divers Nombre de jours Orages	Brouillard	Sol couvert de neige	Vent fort ou violent	Vent de sable	Brouillard	Evaporation en mm.	Pourcentage de ciel Clairs 0, 1, 2	Couverts 8, 9, 10	Durée d'insolation
	4 Jourdain												
19	289	.	.	.	.	5	.	.	.	.	.	.	.
	1 Khabour												
20	.	.	.	0	0	0	0	0	1	.	45	21	.
	2 Euphrate												
21	120	100	+20	.	.	.	.	.	.	.	.	.	.
22	103	.	.	0	0	0	0	0	0	.	32	29	.
23	68	.	.	0	0	0	0	0	1	.	45	30	.
	3 Déir												
24	40	.	.	0	1	0	0	0	1	.	32	37	.
	4 Barada												
25	85(1)	.	.	.	.	.	.	.	.	.	.	.	.
26	86	118	– 32	0	0	0	0	0	1	53.1	32	35	.
	5 Houran												
27	.	.	.	.	.	.	.	.	.	.	.	.	.
28	50	139	– 89	0	0	2	0	0	11		13	15	.
29	.	134	.	.	.	.	.	.	.	.	.	.	.
30	88	.	.	0	0	9	7	0	1	.	5	10	.

(1) Depuis Décembre.

HAUTEURS DE PLUIE

Janvier 1934

N.os des stations	Stations	Altitude	Hauteur du pluviomètre	Nombre de jours Pluie	Neige	Grêle	1	2	3	4	5	6	7	8	9	10
							I. Zone Côtière									
1	Alexandrette	1 m		7	2	1	.	.	.	1	9	.	.	.	.	.
2	Lattaquié	70		11	.	.	.	.	.	3	17	.	3	1	.	.
3	Tartous	10		9	.	.	.	.	.	2	6	9.	.	.	.	.
4	Tripoli	1		11	.	.	.	.	.	4	8	12	.	6	.	.
5	Beyrouth - Jdeideh	5		13	.	.	.	.	.	6	3	5	14	1	9.	.
6	Beyrouth (M.M.)	24	1 m,50	16	.	2	.	.	16.	13	2	4.	2	.	.	14.
7	Beyrouth - Nazareth	91		15	.	1	.	.	1	11	5	.	16	.	.	1
							I. Zone Côtière									
8	Djezzine	1000		11	5	2	.	.	.	13	14	.	21	.	.	.
							II. Zone Moyenne									
9	Alep - Gare (D.H.P.)	380														
10	Alep - Kérab (M.M.)	390	1.50	8	2	.	.	.	1	14	1	.	7	.	.	6
							II. Zone Moyenne									
11	Kirik - Khan	180		8	1	.	.	.	.	9.	18	2	.	.	.	.
12	Antioche	80		7	2	.	.	.	.	5	21	2	9.	3	.	.
13	Jior - el - Hadid (S.E.H.)	90		9	.	.	.	.	.	2	8	6	7	.	.	.
14	Idlib	290														
15	Jior - el - Choughour	250		10	.	.	.	.	7	35	24	.	8	.	.	16
16	Maaret - en - Nouman	500		8	.	.	.	.	.	2	18	.	28	.	.	.
17	Chéria (S.E.H.)			12	.	.	.	.	5	30	1	2	21	9.	.	15
18	Massyaf	485		8	1	.	.	.	.	3	16	12	3	.	.	.
19	Sélémié	380		11	.	.	.	.	1	6	.	.	11	2	.	.
20	Mechorfé	400														
21	Hama (D.H.P.)	340														
22	Homs (D.H.P.)	305														
23	Kousseir (S.E.H.)	590		9	1	.	2	.	5	.	.	.	3	.	5	.
24	Hermel (S.E.H.)	870		7	1	.	.	.	.	5	2	.	.	4	.	.
25	Rac - Baalbeck (S.E.H.)	840		6	.	.	.	.	6	5	.	.	.	.	.	.

QUOTIDIENNES (en millimètres)

Janvier 1934

11	12	13	14	15	16	17	18	19	20	21	22	23	24	25	26	27	28	29	30	31	Total	N° des stations
1 Littoral																						
1	1	10	g.	.	.	.	.	.	1	5	.	.	.	.	.	.	.	.	.	.	28	1
6	48	1	.	.	.	.	.	.	1	4	.	.	.	.	.	.	.	.	4	2	90	2
10	23	6	.	.	.	.	.	.	16	6	.	.	.	5	.	.	.	.	3	.	75	3
6	20	19	2	.	.	.	.	.	1	41	.	.	1	.	.	.	.	.	13	.	133	4
24	8	10	.	.	15	.	.	.	11	14	.	.	.	g.	.	.	.	2	7	.	120	5
21	3	2	.	.	14.	.	.	2	28	5	.	.	16.	.	.	.	.	9	16.		84	6
24	10	5	.	.	21	.	.	2	31	1	.	1	1	1	.	.	.	7	.	.	137	7
2 Montagne																						
15	56	29	37	.	.	1	.	.	.	72	.	.	.	4	.	.	.	.	16	.	278	8
1 Konsik																						
																					96	9
11	11	2	.	.	.	.	.	2	20	.	.	.	.	.	.	.	.	.	.	.	75	10
2 Oronte																						
24	7	10	2	.	.	.	.	.	.	7	.	.	.	.	.	.	.	.	.	.	71	11
18	27	20	1	.	.	.	.	.	.	33	.	.	.	.	.	.	.	.	.	.	130	12
22	30	2	.	.	.	.	.	.	4	16	.	.	.	.	.	.	.	.	.	.	90	13
																						14
25	7	.	.	.	.	.	.	2	8	.	.	.	.	.	.	.	.	6	.	.	147	15
15	19	3	.	.	.	.	.	.	7	17	.	.	.	.	.	.	.	.	.	.	107	16
24	9	11	.	.	.	.	.	3	28	g.	g.	.	.	.	.	.	.	8	g.	.	160	17
6	8	11	.	.	.	.	.	.	2	27	.	.	.	.	.	.	.	.	.	.	88	18
3	5	6	.	.	.	.	.	.	.	5	12	1	.	.	.	.	.	.	1	.	53	19
																						20
																					45	21
																					61	22
4	8	10	.	.	.	.	.	.	2	7	3	.	.	.	.	.	.	.	.	.	45	23
.	.	14	18	.	.	.	.	.	.	3	10	.	.	3	.	.	.	.	.	.	57	24
.	.	3	1	.	.	.	.	.	13	15	.	.	.	.	.	.	.	.	.	.	43	25

Janvier 1934

N° des stations	Stations	Altitude	Hauteur du pluviomètre	Nombre de jours: Pluie	Neige	Grêle	1	2	3	4	5	6	7	8	9	10
	II – Zone Moyenne															
26	Rayack (M.M.)	920m	1m.50	8	4	.	.	.	.	19	.	.	14	.	.	3
27	Kaara	920		12	4	.	.	.	15	18	.	.	17	.	.	4
	II – Zone Moyenne															
28	Rachaya	1200		7	4	.	.	.	.	.	20	.	.	10	.	.
29	Banias (S.E.H.)															
30	El-Hemmé (S.E.H.)			7	.	.	.	.	.	3	26	.	.	.	.	2
	III – Zone Intérieure															
31	Haouetché (M.M.)	220														
	III – Zone Intérieure															
32	Djérablous	294		6	.	.	.	.	.	.	.	.	.	.	.	4
33	Rakka (M.M.)	259	1.75	7	.	.	.	.	6	2	.	.	.	.	.	3
34	Deir-ez-Zor (M.M.)	213	1.78	6	.	1	.	.	12	.	.	.	16	.	.	.
	III – Zone Intérieure															
35	Palmyre (M.M.)	420	1.50	8	1	1	.	.	6	1	11	.	1	.	.	1
	III – Zone Intérieure															
36	Damas (M.M.)	720	0,80	6	1	1	.	.	.	16	.	.	6	2	.	12
	III – Zone Intérieure															
37	Soueida	1100		10	3	.	.	.	.	.	6	.	.	12	.	14
38	Deraa	532														
39	Salkhad	1300		15	8	.	.	.	5	5	.	3	2	2	.	13

QUOTIDIENNES (en millimètres)

Janvier 1934

11	12	13	14	15	16	17	18	19	20	21	22	23	24	25	26	27	28	29	30	31	Total	Nos des stations
3 Litani																						
14	19	5	.	.	.	.	.	.	20	16	.	.	.	.	.	.	.	4	16	.	98	26
15	17	12	.	.	.	.	.	2	26	16	.	.	16	.	.	.	.	6	.	.	117	27
4 Jouedain																						
.	25	10	20	.	.	.	.	.	45	.	.	.	.	.	.	.	.	.	.	.	130	28
																						29
25	7	8	.	.	26	.	.	.	.	.	.	.	.	.	.	.	.	.	.	.	97	30
1 Khabour																						
																						31
2 Euphrate																						
6	7	.	.	.	.	.	.	.	4	9	.	.	.	.	.	.	.	.	.	.	30	32
5	.	.	.	.	.	.	.	1	9	1	.	.	.	.	.	.	.	.	.	.	24	33
5	3	5	.	.	.	.	.	.	24	.	.	.	.	.	.	.	.	.	.	.	37	34
3 Décort																						
1	16	16	.	.	.	.	.	.	5	16	.	.	.	.	.	.	.	.	.	.	18	35
4 Barada																						
8	8	5	.	.	.	.	.	16	23	.	.	.	.	.	.	.	.	.	.	.	78	36
5 Hauran																						
.	8	13	13	.	.	.	.	.	4	4	8	.	.	.	.	.	.	.	+	9	78	37
																						38
4	9	7	3	4	.	3	3	.	4	1	.	.	.	.	.	.	.	.	.	.	69	39

VENT (directions

Janvier 1934

N° des Stations	Stations	Altitude	Pourcentage d'observations des directions							
			N	NE	E	SE	S	SW	W	NW
						Stations faisant				
1	Lattaquié	20m	3	35	53	0	0	0	4	0
2	Tartous	10	10	13	26	16	23	3	3	0
3	Beyrouth-Nazareth	91	3	3	3	0	7	0	0	0
4	Kirik-Khan	180	0	35	23	0	7	0	0	0
5	Antioche	80	20	0	16	13	16	0	3	3
6	Idlib	290	.	.	.	.	.	.	.	.
7	Massyaf	185	20	0	0	0	0	0	0	48
8	Djérablous	291	35	4	21	0	0	0	0	0
9	Damas-Blasse	720	0	0	13	0	0	0	16	10
10	Salkhad	1300	26	32	23	7	3	3	3	3
						Stations faisant				
11	Soueïda	1100	3	7	7	10	16	6	3	0
						Stations faisant				
12	Beyrouth (M.M.)	24	14	6	4	5	5	9	8	3
13	Djezzine	1000	0	0	0	0	34	5	6	0
14	Alep-Téraab (M.M.)	390	11	19	28	0	0	2	4	0
15	Homs	505	.	.	.	.	.	.	.	.
16	Rayak (M.M.)	920	4	29	2	0	1	13	3	0
17	Hasseiché (M.M.)	220	3	3	1	1	0	4	11	19
18	Rakka (M.M.)	289	10	11	22	4	1	2	12	6
19	Deir-ez-zor (M.M.)	215	9	7	4	0	0	5	33	5
20	Palmyre (M.M.)	440	13	18	17	1	2	4	20	4
21	Damas (M.M.)	720	1	18	8	1	2	4	8	12
						Stations à enregistrement				
22	Alexandrette	1	5	10	10	5	0	6	0	6
23	Tripoli	1	.	.	.	.	.	.	.	.
24	Beyrouth-Jdeideh	5	.	.	.	.	.	.	.	.
25	Ksara	920	3	9	7	1	4	11	22	10

et vitesse) NEBULOSITÉ

Janvier 1934

N° des stations	Pourcentage d'observations des vitesses (en m/s)							Nébulosité moyenne totale				Nébulosité moyenne des nuages bas			
	Calme 0-1 m/s	Faible 1-4	Modéré 4-8	Assez fort 8-12	Fort 12-18	Violent 18-26	Ouragan >25	8h	13h	18h	Moy. des obs.	8h	13h	18h	Moy. des obs.
1 observation															
1	7	56	20	17	0	0	0	4.0	.	.	.	3.4	.	.	.
2	6	19	36	0	39	0	0	4.7	.	.	.	.	.	.	.
3	84	16	0	0	0	0	0	5.4	.	.	.	4.8	.	.	.
4	35	10	26	16	10	3	0	4.3	.	.	.	.	.	.	.
5	0	81	19	0	0	0	0	3.9	.	.	.	2.4	.	.	.
6	.	.	.	.	.	.	.	.	.	.	.	.	.	.	.
7	32	32	0	0	36	0	0	.	.	.	.	.	.	.	.
8	0	.	.	.	.	.	.	.	.	.	.	.	.	.	.
9	61	.	.	.	.	.	.	.	.	.	.	.	.	.	.
10	0	55	0	23	22	0	0	3.3	.	.	.	.	.	.	.
2 observations															
11	48	20	16	16	0	0	0	5.0	.	.	.	.	.	.	.
3 observations															
12	46	36	4	10	4	0	0	6.5	5.3	4.2	5.3	3.5	2.4	2.1	2.6
13	55	19	0	0	6	22	0	6.0	5.7	4.7	5.5	.	.	.	.
14	36	35	23	6	0	0	0	6.3	6.0	4.6	5.6	2.5	2.7	0.8	2.0
15	.	.	.	.	.	.	.	.	.	.	.	.	.	.	.
16	44	34	11	10	1	0	0	5.5	5.2	4.3	5.0	2.8	2.9	2.0	2.5
17	58	36	4	1	0	0	0	3.0	3.0	2.0	2.6	2.0	2.0	2.0	2.0
18	32	48	17	3	0	0	0	5.0	4.0	4.0	4.3	2.0	2.0	1.0	1.6
19	47	36	11	6	0	0	0	4.3	4.6	3.6	4.1	1.6	1.5	0.6	1.2
20	21	44	23	12	0	0	0	5.1	4.6	5.5	5.0	2.5	2.5	3.5	2.8
21	46	26	21	7	0	0	0	5.7	5.5	4.5	5.2	3.9	3.4	3.0	3.4
continu du vent [des directions et la vitesse sont relevées toutes les trois heures]															
22	56	6	10	19	5	2	2	3.0	3.7	.	3.4	1.2	1.3	.	1.3
23	44	49	6	1	0	0	0	.	.	.	.	.	.	.	.
24	.	.	.	.	.	.	.	5.6	4.9	3.8	4.8	3.7	3.5	1.2	2.8
25	31	42	22	3	2	0	0	4.9	5.3	5.3	5.2	2.0	3.7	1.0	2.2

Résumé des observations

		Températures moyennes				Pluies par zones		
		Max. moy.	Min. moy.	Moy.	Ecart à la normale	Jours	Moy.	Normale
Zone Côtière	Littoral	15.9	8.4	12.2	+0.4	11.9	95.3	135.4
	Montagne	10.4	4.1	7.2	-0.2	11.0	278.0	238.5
Zone Moyenne	Koneik	9.1	-1.2	4.0	-1.2	8.0	85.0	65.0
	Oronte	15.1	2.6	8.9	+2.2	8.6	84.3	113.8
	Litani	9.7	-0.8	4.5	-0.9	10.0	107.0	123.5
	Jourdain	7.6	0.7	4.2	-	7.0	15.5	-
Zone Intérieure	Khabour	13.0	-1.2	5.7	-	-	-	-
	Euphrate	11.0	-0.2	5.4	-0.8	6.3	30.3	41.0
	Béert	12.1	0.3	6.2	-1.5	8.0	16.4	21.0
	Barada	10.3	3.0	6.7	+0.1	6.0	76.9	42.5
	Hauran	9.7	2.4	6.1	-0.6	12.5	44.0	63.0

Répartition des pluies Janvier 1934

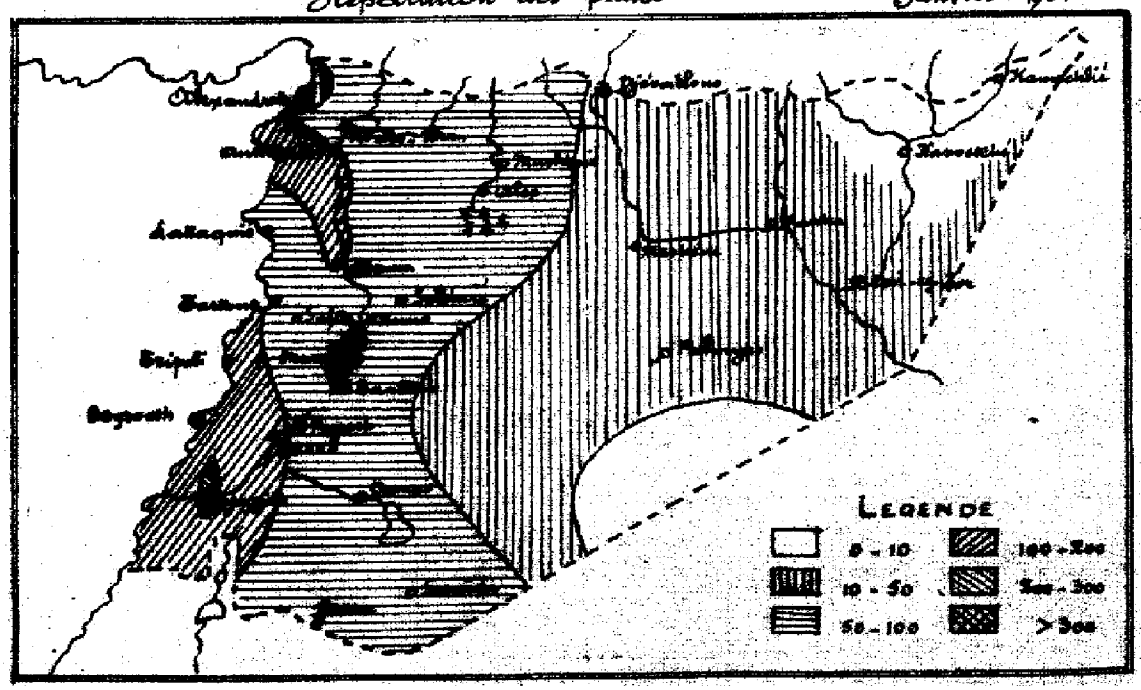

T.1.—Y.2.

SECRETARIAT DE L'ORGANISATION METEOROLOGIQUE INTERNATIONALE

61

Etats du Levant sous Mandat Français

Service Central Meteorologique

Bulletin mensuel

Année Climatologique

1933-34

N° 6. Mois de Février 1934

Sauf dans l'Oronte, les températures restent au-dessous des normales de 1 et 2 degrés.

Beyrouth enregistre une moyenne de 11.4 contre 13.5 de normale, Koara 4.5 contre 6,6 ; Damas 6.9 contre 8.4 ; Palmyre 6.9 contre 8.7..

Les maxima absolus se situent dans les premiers jours du mois et autour du 28 ; les minima les 24 et 25.

Le mois de Février est très pluvieux sur la côte et dans la zone moyenne.

La côte enregistre un excédent de +84.6 ; la montagne de +45.0 ; le Litani de +68.5.

Lattaquié recueille 316mm pour 158 en moyenne. Tartous 352 pour 184 ; Koara 211 pour 155. Par contre Djezzine recueille 426 contre 446 ; Damas 33 contre 63 et Daréida 55 contre 63.

Malgré l'abondance des pluies sur la côte, l'année 1933-1934 reste en sérieux déficit un peu partout sauf à Alep-Réal, Kayack et Rakka.

Alexandrette - 250 ; Homs - 103 ; Damas - 62 (total des pluies: 119) ; Daréida - 116.

Plusieurs chutes de neige. Le sol en reste couvert 16 jours à Djezzine dans le mois ; 7 à Koara et 5 à Rachaya et Malkhad.

Vents : Les calmes restent importants. Le secteur dominant est l'E ; a signalé un vent violent à Koara et à Deir-ez-Zor : 3 à Beyrouth et Alexandrette (cette dernière ville enregistre de plus 2 ouragans.

La nébulosité est proche de la normale.

En résumé, mois relativement froid et assez pluvieux sur la Côte et la Montagne.

551.506.1 (569.34)
1933/34

BIBLIOTHEQUE OMM WMO LIBRARY

Février 1954

N° des stations	Stations	Altitude	Température de l'air moyennes: Max. moy. A	Min. moy. B	Moy. (A+B)/2	absolues: Max.	date	Min.	date
						I - Zone Côtière			
1	Alexandrette	1m	15.4	7.4	11.4	18.7	3	0.5	24
2	Lattaquié	70	13.7	6.9	10.3	16.9	5	0.1	24
3	Tartous	10	.	.	.	.	.	.	.
4	Tripoli	1	15.2	6.0	11.6	21.6	6	2.9	24
5	Beyrouth - Jdeideh	3	14.8	3.0	11.4	23.1	6	3.0	25
6	Beyrouth - (M.M.)	24	15.8	9.7	12.8	26.5	6	4.4	24
7	Beyrouth - Nazareth	91	14.4	8.3	11.4	23.5	6	3.1	24
						I - Zone Côtière			
8	Djezzine	1000	6.7	2.7	5.7	15.3	5	-2.7	24
						II - Zone Moyenne			
9	Alep - Nérab (M.M.)	390	11.6	0.5	6.0	15.7	4	-10.2	24
						II - Zone Moyenne			
10	Kirik - Khan	180	12.0	4.6	8.3	16.7	3	-1.7	25
11	Antioche	80	12.6	5.2	8.8	17.7	3	-0.8	24
12	Idlib	290	.	.	.	.	.	.	.
13	Maaret-en-Nouman	600	.	.	.	.	.	.	.
14	Massyaf	485	.	.	.	.	.	.	.
15	Sélémié	380	12.4	2.2	7.3	16.0	28	-5.7	24
16	Homs	505	.	.	.	.	.	.	.
						II - Zone Moyenne			
17	Kayach (M.M.)	920	9.0	-0.9	4.1	17.4	2	-6.8	18
18	Koara	920	8.3	0.6	4.5	17.2	2	-6.3	24

PHENOMENES DIVERS – EVAPORATION
INSOLATION

Février 1934

N.os des stations	Pluie Total depuis Sept. 1933-34	Moy.	Ecart	Phénomènes divers Nombre de jours Éclaircie	Orages	Sol couvert de neige	Vent fort ou violent	Vent de sable	Brouillard	Evaporation en mm	Pourcentage de ciel Clairs 0,1,2	Couverts 8,9,10	Durée d'insolation
1 Littoral													
1	666	416	– 250	4	4	1	9	0	0	59.8	36	25	.
2	601	633	– 32	2	5	0	5	0	0	90.0	25	39	.
3	591	639	– 48	0	0	2	4	0	0	-	25	36	.
4	630	.	.	.	.	.	1	.	.	80.5	.	.	.
5	529	658	– 129	1	1	0	0	1	0	-	31	43	.
6	419	.	-	1	1	0	5	0	0	93.4	21	40	137.9 h
7	597	657	– 60	0	3	0	3	0	0	113.5	29	43	.
2 Montagne													
8	1014	1018	– 4	7	8	16	16	0	8	.	26	28	.
1 Kouceik													
9	352	350	– 2	1	1	1	0	0	3	.	26	40	.
2 Oronte													
10	469	.	.	0	2	0	0	0	2	43.6	47	43	.
11	973 (1)	-	-	0	0	0	0	0	0	36.5	36	50	.
12	353 (2)	.	.	.	.	.	.	.	.	.	.	.	.
13	246 (2)	.	.	.	.	.	.	.	.	.	.	.	.
14	276 (1)	677	.	.	.	.	.	.	.	.	.	.	.
15	239	241	– 2	.	.	.	.	.	.	.	.	.	.
16	207	310	– 103	.	.	.	.	.	.	.	.	.	.
3 Litani													
17	417	342	– 75	1	1	4	5	0	1	.	27	45	.
18	501	511	– 10	4	3	7	2	0	0	37.6	33	53	111.4

(1) Février manque. (2) Novembre et Janvier manquent.

Février 1934

N° des stations	Stations	Altitude	Température de l'air moyennes: Max. moy. A	Min. moy. B	Moy. $\frac{A+B}{2}$	absolues: Max.	Date	Min.	Date
						II - Zone Moyenne			
19	Rachaya	1200m	6.5	0.0	3.2	11.0	28	-5.0	25
						III - Zone Intérieure			
20	Hassetché (M.M.)	220	14.8	1.2	8.2	20.3	27	-5.1	25
						IV - Zone Intérieure			
21	Djérablous	294	.	.	.	.	.	.	.
22	Rakka (M.M.)	259	14.5	0.2	7.3	18.3	14	-6.8	24
23	Deir-ez-Zor (M.M.)	213	14.1	1.7	7.9	19.4	14	-4.2	25
						III - Zone Intérieure			
24	Palmyre (M.M.)	420	13.8	0.1	7.0	17.7	5	-7.2	25
						IV - Zone Intérieure			
25	Damas-Blasse	720	11.0	3.5	7.3	16.0	28	-2.0	24
26	Damas (M.M.)	722	11.3	1.7	7.0	16.0	28	-4.1	24
						IV - Zone Intérieure			
26	Chahba	1100	.	.	.	.	.	.	.
27	Soueïda	1100	9.3	2.6	6.0	16.2	2	-2.7	24
28	Deraa	532	.	.	.	.	.	.	.
29	Salkhad	1300	.	.	.	.	.	.	.

PHENOMENES DIVERS – EVAPORATION

INSOLATION

Février 1934

N° des stations	Pluie Total depuis sept. 1933-34	Moy.	Écart	Phénomènes divers Nombre de jours Éclaire	Orages	Sol couvert de neige	Vent fort ou violent	Vent de sable	Brouillard	Température en mm	Pourcentage de ciels Clairs 0,1,2	Couverts 8,9,10	Durée d'insolation
4 Jaudain													
19	381	.	.	.	.	.	.	.	.	.	.	.	.
1 Khabour													
20	.	.	0	0	0	0	0	1	.		16	34	.
2 Euphrate													
21	199	167	+ 32	0	0	1	2	0	0	.	.	.	.
22	121	141	– 20	0	0	0	0	0	1	.	27	32	.
23	92	100	– 8	0	0	0	1	0	0	.	37	23	.
3 Béart													
24	49	70	– 21	0	0	0	0	1	1	.	29	15	.
4 Barada													
25	126 (1)	192	.	.	.	.	.	.	.	.	.	.	.
26	119	181	– 62	0	0.	0	3	0	0	49.4	25	29	.
5 Kanaan													
26	.	.	.	.	.	.	.	.	.	.	.	.	.
27	105	221	– 116	0	0	2	1	0	8	.	32	50	.
28	.	332	.	.	.	.	.	.	.	.	.	.	.
29	114	.	.	.	.	5	5	.	.	.	11	14	.

(1) Nombre manque.

HAUTEURS DE PLUIE

Février 1952

N° des stations	Stations	Altitude	Hauteur du pluviomètre	Nombre de jours Pluie	Neige	Grêle	1	2	3	4	5	6	7	8	9	10
							I - Zone Côtière									
1	Alexandrette	1		11	1	2	.	.	.	.	.	9	1	.	.	9
2	Lattaquié	70		13	.	5	.	.	.	.	.	.	20	56	.	4
3	Tartous	10		15	2	2						.	52	30	57	13
4	Tripoli	1		15	.	.	.	.	.	.	.	.	41	28	5	7
5	Beyrouth - Jdeideh	3		15	.	.	.	.	.	.	.	4	15	85	1	27
6	Beyrouth (M.M.)	24	1.50	16	.	.	.	.	.	.	.	8	45	19	7	23
7	Beyrouth - Nazareth	91		16	.	3	.	.	.	.	.	14	86	19	7	27
							I - Zone Côtière									
8	Djezzine	1000		13	10	5	.	.	.	.	.	.	48	92	2	10
							II - Zone Moyenne									
9	Alep - Gare (D.H.P.)	380	/													
10	Alep - Kéraab (M.M.)	390	1.50	14	1	.	.	.	.	.	.	8	3	19	1	12
							II - Zone Moyenne									
11	Kirik - Khan	180		14	.	.	.	.	.	.	.	.	8	6	1	4
12	Antioche	80		16	.	.	.	.	.	.	.	.	16	14	1	5
13	Jior-el-Kadid (S.E.H.)	90		15	.	.	.	.	.	.	.	5	10	9	.	14
14	Idlib	290		12	.	.	.	.	.	.	6	.	14	.	35	.
15	Jior-el-Choughour	250		14	.	.	.	.	.	.	.	24	17	1	.	13
16	Maaret-en-Nouman	500														
17	Chéria (S.E.H.)			16	.	.	.	.	.	.	.	32	36	1	2	15
18	Maasyaf	485														
19	Salémié	380		13	.	.	.	.	.	.	.	7	8	5	7	1
20	Mechrafé	400		11	.	.	.	.	.	.	.	1	5	14	1	10
21	Hama (D.H.P.)	340														
22	Homs (D.H.P.)	305														
23	Kousseir (S.E.H.)	590														
24	Hermel (S.E.H.)	870		7	.	.	.	.	.	.	.	.	1	5	2	2
25	Rao-Baalbeck (S.E.H.)	1140		5	.	.	.	.	.	.	.	.	15	27	.	.

QUOTIDIENNES (en millimètres)

Février 1932

11	12	13	14	15	16	17	18	19	20	21	22	23	24	25	26	27	28	29	30	31	Total	N.os des stations
1 Littoral																						
3	g.	7	16	28	19	17	.	.	4	18	.	9	.	.	.	.	.	.	.	.	131	1
33	40	.	45	30	20	10	6	g.	16	19	.	17	.	.	.	.	.	.	.	.	316	2
22	35	1	13	18	16	43	25	.	22	18	.	7	.	.	.	.	.	.	.	.	352	3
29	10	4	.	5	51	31	3	.	38	23	4	8	.	.	.	.	.	.	.	.	287	4
7	g.	4	g.	5	14	5	.	8	16	6	9	6	.	.	.	.	.	.	.	.	242	5
1	2	.	5	22	18	4	14.	9	7	4	3	.	.	.	.	.	.	.	.	.	177	6
3	4	1	8	25	26	9	g.	9	15	6	5	.	.	.	.	.	.	.	.	.	270	7
2 Montagne																						
42	.	5	2	13	.	77	.	.	30	35	23	39	.	.	.	.	.	.	.	.	426	8
1 Kouik																						
																					108	9
12	.	10	2	3	4	14.	.	.	5	1	6	.	.	.	.	.	.	.	.	.	81	10
2 Oronte																						
11	2	.	35	66	11	3	3	7	13	.	7	.	.	.	.	.	.	.	.	.	177	11
20	23	5	40	51	25	7	3	g.	7	13	8	10	.	.	.	.	.	.	.	.	244	12
11	11	6	42	28	5	2	1	.	10	7	.	8	.	.	.	.	.	.	.	.	169	13
15	40	.	20	5	3	7	7	.	2	9	.	.	.	.	.	.	.	.	.	.	165	14
31	2	28	27	33	4	.	1	2	7	11	.	.	.	.	.	.	.	.	.	.	200	15
																						16
19	5	10	9	7	2	1	.	2	9	2	8	.	.	.	.	.	.	.	.	.	160	17
																						18
3	1	2	.	4	1	g.	.	.	5	3	8	.	.	.	.	.	.	.	.	.	53	19
g.	13	.	.	.	3	.	.	.	1	16	5	10	.	.	.	.	.	.	.	.	79	20
																					62	21
																					84	22
																						23
4	.	.	.	.	.	.	.	.	.	.	9	10	.	.	.	.	.	.	.	.	33	24
5	.	.	.	.	.	.	.	.	.	.	.	21	3	.	.	.	.	.	.	.	71	26

Février 1934

N° des stations	Stations	Altitude	Hauteur du pluviomètre	Nombre de jours Pluie	Neige	Grêle	1	2	3	4	5	6	7	8	9	10
							V - Zone Moyenne									
26	Kayack (M.M.)	920m	1m.50	16	7	.	.	.	.	.	.	18	65	8	4	16
27	Koara	920m		16	7	.	.	.	.	.	.	19	71	14	3	17
							VI - Zone Moyenne									
28	Rachaya	1200		9	5	1	.	.	.	.	.	.	.	20	40	6
29	Bamiao (S.E.H.)															
30	El-Hemmé (S.E.H.)															
							VII - Zone Intérieure									
31	Kaoukché (M.M.)	220		9	1	0	.	.	3	.	.	2	2	1	2	3
							VII - Zone Intérieure									
32	Djécallone	294		14	1	.	.	.	.	.	.	2	3	4	7	18
33	Rakha (M.M.)	259	1.75	8	1	.	.	.	.	.	.	8	1	16	.	3
34	Deir-ez-Zor (M.M.)	213	1.78	4	.	.	.	.	.	.	.	13	.	1	5	.
							VII - Zone Intérieure									
35	Palmyre (M.M.)	420	1.50	4	.	.	.	.	.	.	.	4	1	.	.	.
							VII - Zone Intérieure									
36	Damas (M.M.)	720	0,80	4	2	.	.	.	.	.	.	4	20	.	.	2
							VII - Zone Intérieure									
37	Douaïda	1100		10	.	.	.	.	.	.	.	7	3	6	2	.
38	Deraa	532														
39	Dalkhad	1300		12	4	.	5	.	3	.	6	.	.	.	4	.

SECRÉTARIAT DE L'ORGANISATION
METEOROLOGIQUE INTERNATIONALE

QUOTIDIENNES (en millimètres)

Février 1934

11	12	13	14	15	16	17	18	19	20	21	22	23	24	25	26	27	28	29	30	31	Total	N° des stations
3 Litani																						
5	6	1	3	13	7	3	.	9	13	10	19	.	.	.	.	.	.	.	.	.	198	26
6	8	11	2	12	7	2	.	13	12	7	17	.	.	.	.	.	.	.	.	.	211	27
4 Jourdain																						
17	.	14	.	.	15	.	.		.	.		.	.	.	.	.	.	.	.	.	92	28
																						29
																						30
1 Khabour																						
16	.	.	.	2	16	.	.	.	.	.	16	1	.	.	.	.	.	.	.	.	34	31
2 Euphrate																						
15	4	6	3	4	7	5	9	.	.	.	3		.	.	.	.	.	.	.	.	79	32
1	.	1	.	1	.	.	.	.	.	.	3	.	.	.	.	.	.	.	.	.	18	33
.	.	.	.	6	.	.	.	.	.	.	.	.	.	.	.	.	.	.	.	.	25	34
3 Désert																						
.	.	.	.	1	.	.	.	.	.	.	4	.	.	.	.	.	.	.	.	.	9	35
4 Barada																						
4	.	.	16	1	16	.	.	12	12	.	3	.	.	.	.	.	.	.	.	.	33	36
5 Hauran																						
.	14	3	.	.	.	3	.	.	.	3	7	5	.	.	.	.	.	.	.	.	55	37
																						38
.	.	1	2	.	.	3	.	.	.	.	.	.	.	2	.	.	.	.	.	.	26	39

VENT (directions

Février 1934

	Stations	Altitude	Pourcentage d'observations des directions							
			N	NE	E	SE	S	SW	W	NW
						Stations faisant				
1	Lattaquié	70m	4	19	26	4	4	7	7	0
2	Tartous	10	0	21	32	29	14	0	0	0
3	Beyrouth - Nazareth	91	4	0	0	14	14	0	0	0
4	Kirik - Khan	180	11	28	11	0	0	3	7	11
5	Antioche	80	25	0	32	4	21	4	14	0
6	Idlib	290	0	0	36	0	0	0	25	0
7	Maasyaf	185	.	.	.	.	.	.	.	.
8	Djérablous	294	39	4	18	28	4	4	0	3
9	Damas - Ghouta	720	0	0	3	0	0	0	50	4
10	Dalkhad	1300	14	18	18	11	14	4	7	7
						Stations faisant				
11	Kouéida	1100	4	0	4	50	0	7	7	0
						Stations faisant				
12	Beyrouth (M.M.)	24	6	0	0	10	27	16	0	8
13	Djezzine	1000	0	0	0	0	45	5	5	4
14	Alep - Nérab (M.M.)	390	4	13	24	2	5	14	6	4
15	Homs	505	.	.	.	.	.	.	.	.
16	Rayach (M.M.)	920	1	7	1	0	5	36	6	0
17	Kamechlé (M.M.)	220	4	5	6	17	6	4	3	19
18	Hakka (M.M.)	269	1	4	22	7	9	1	12	7
19	Deir-ez-Zor (M.M.)	213	0	0	10	11	8	1	13	6
20	Palmyre (M.M.)	420	13	15	5	0	7	11	26	3
21	Damas (M.M.)	720	4	8	1	5	4	20	18	7
						Stations à enregistrement				
22	Alexandrette	1	4	4	9	11	3	3	2	3
23	Tripoli	1	.	.	.	.	.	.	.	.
24	Beyrouth - Jdeideh	3	6	9	1	1	22	20	8	3
25	Koara	920	9	2	3	1	4	27	21	8

et vitesse) NEBULOSITE

Février 1934

N° des stations	Pourcentage d'observations des vitesses (en m/s.)							Nébulosité moyenne totale				Nébulosité moyenne des nuages bas			
	Calme 0-1 m/s	Faible 1-4	Modéré 4-8	Ass. fort 8-12	Fort 12-18	Violent 18-25	Ouragan >25	8h	13h	18h	Moy. des obs.	8h	13h	18h	Moy. des obs.
1 observation															
1	29	41	26	4	0	0	0	6.1	.	.	.	3.9	.	.	.
2	4	46	29	7	14	0	0	5.5	.	.	.	.	.	.	.
3	68	28	4	0	0	0	0	5.4	.	.	.	5.1	.	.	.
4	29	25	32	14	0	0	0	4.8	.	.	.	.	.	.	.
5	0	86	14	0	0	0	0	4.4	.	.	.	4.0	.	.	.
6	39	7	54	0	0	0	0	.	.	.	.	.	.	.	.
7	.	.	.	.	.	.	.	.	.	.	.	.	.	.	.
8	0	.	.	.	.	.	.	.	.	.	.	.	.	.	.
9	43	.	.	.	.	.	.	.	.	.	.	.	.	.	.
10	7	39	0	36	18	0	0	39	.	.	.	.	.	.	.
2 observations															
11	28	25	36	7	4	0	0	5.7	.	.	.	.	.	.	.
3 observations															
12	33	20	12	24	8	3	0	6.4	8.2	4.3	5.6	4.7	4.8	2.7	4.1
13	41	13	0	14	32	0	0	6.3	7.0	6.7	6.7	.	.	.	.
14	28	42	19	11	0	0	0	5.9	6.3	5.1	5.8	3.2	4.4	2.0	3.2
15	.	.	.	.	.	.	.	.	.	.	.	.	.	.	.
16	44	30	12	12	2	0	0	6.0	6.0	6.0	5.7	5.0	5.0	3.0	4.3
17	26	52	10	2	0	0	0	6.0	6.0	5.0	5.3	3.0	4.0	3.0	3.3
18	37	32	23	8	0	0	0	5.0	6.0	5.0	5.3	2.0	4.0	2.0	2.7
19	31	30	13	4	1	1	0	4.1	4.8	3.2	4.0	1.8	2.9	0.8	1.8
20	20	38	33	8	1	0	0	3.0	4.0	4.0	3.7	1.0	2.0	2.0	1.7
21	33	28	18	20	6	0	0	5.1	5.1	4.3	4.8	4.2	3.8	3.1	3.7
Continu du vent [Les directions et la vitesse sont relevées toutes les trois heures]															
22	61	4	20	9	7	3	2	4.3	4.8	.	4.6	1.5	1.7	.	1.6
23	72	15	8	4	1	0	0	.	.	.	.	.	.	.	.
24	30	.	.	.	.	.	.	5.7	5.8	3.5	5.0	4.7	5.1	2.3	4.0
25	31	34	25	9	0	1	0	6.1	7.0	4.8	6.0	5.0	5.7	4.5	5.1

Résumé des observations

		Températures moyennes				Pluies par zones		
		Max. moy.	Min. moy.	Moy.	Ecart à la normale	Jours	Moy.	Normale
Zone Côtière	Littoral	14.9	7.7	11.3	− 1.3	14.2	253.6	169
	Montagne	8.7	2.7	5.7	− 1.8	13.0	426.0	381
Zone Moyenne	Kouéik	11.6	0.1	6.0	− 0.1	14.0	95.1	82
	Oronte	12.3	6.0	9.1	+ 1.0	12.3	124.7	133
	Litani	8.7	− 0.2	4.3	− 1.6	16.0	203.5	145
	Jourdain	6.5	0.0	3.3	−	9.0	92.0	-
Zone Intérieure	Khabour	14.8	1.2	8.2	-	9.0	33.1	-
	Euphrate	14.3	1.0	7.7	− 0.2	8.7	40.3	40
	Désert	13.8	0.1	7.0	− 1.4	4.0	9.2	19
	Barada	11.2	2.6	6.9	− 1.6	5.5	37.1	65
	Hauran	9.3	2.6	6.0	− 1.3	11.0	40.5	90

Répartition des pluies

Février 1934

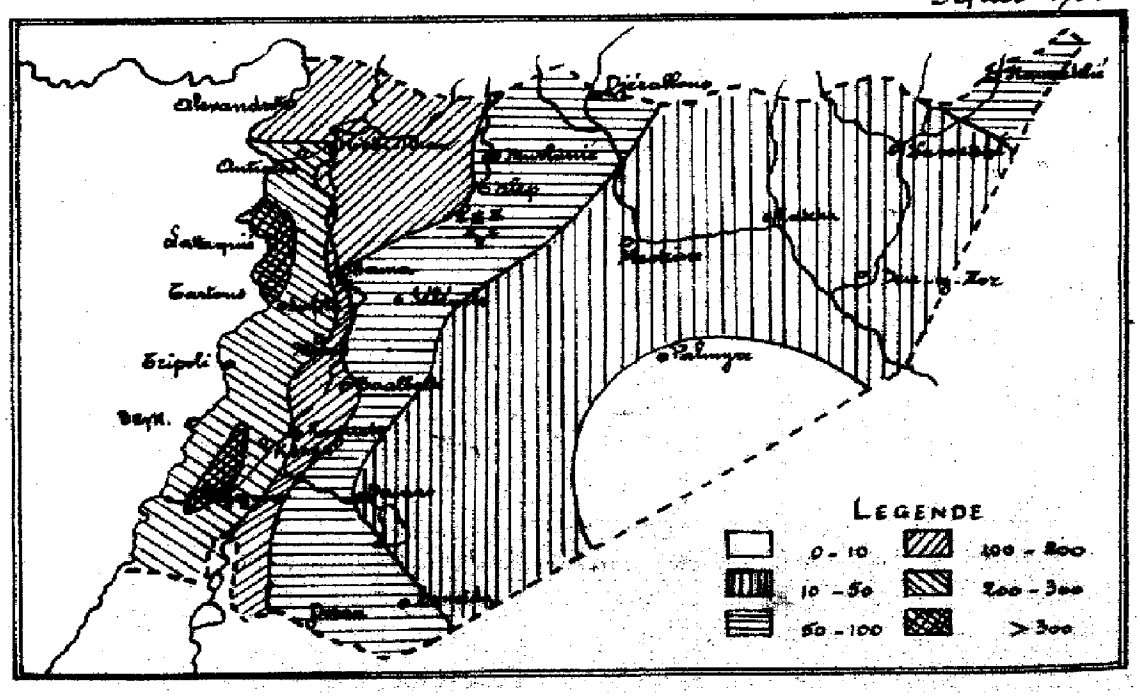

I.C. P.2.

SECRETARIAT DE L'ORGANISATION
METEOROLOGIQUE INTERNATIONALE
73

Etats du Levant sous Mandat Français

Service Central Meteorologique

Bulletin mensuel

Année Climatologique

1933 - 34

N° 7 - Mois de Mars 1934

Les températures du mois dépassent très nettement les moyennes. Montagne + 3,2 - Oronte et Barada + 2,3 - Hauran + 2,9 - Désert + 2,2 -

La montagne enregistre 17.5 comme maximum moyen contre 13,6 de normale. L'Oronte 20,0 contre 17,8 - Le Désert 24,6 contre 20,4 - Le Barada 20,3 contre 17,9 - Le Hauran 18,0 contre 15,3.-

Pour les minima moyens la Montagne enregistre 8,2 contre 5,9 de normale.- L'Oronte 7,4 contre 3,9.- Le Désert 5,0 contre 4,8.- Le Barada 7,1 contre 4,8.- Le Hauran 8,2 contre 5,5.-

Les maxima absolus se situent autour du 27; les minima au début de Mars. Beyrouth fait exception avec la date du 4 pour son maximum et celle du 7 pour son minimum.

Les pluies sont inférieures aux normales excepté sur la côte et sans doute dans le Khabour. Alexandrette subit 4 orages et Lattaquié 6 : ils expliquent l'abondance relative des pluies de la côte.

Les plus forts déficits sont enregistrés par Djezzine (75 contre 112), Homs (14 contre 38), Ksara (28 contre 56), Djérablous (0 contre 27), Soueïda (7 contre 29).

Aussi l'année pluviométrique est-elle dans l'ensemble toujours en déficit. Soueïda de 55% - Damas de 37% - Palmyre de 29% - Homs de 37%.

Par contre, seule la région d'Alexandrette accuse un excédent de 67%.

Les ciels clairs l'emportent sur les ciels couverts et la nébulosité de Mars est inférieure aux normales sur toutes les zones. Soueïda par exemple enregistre 1,9 contre 4,8 de moyenne.- Ksara 3,5 contre 4,7.- Beyrouth 2,6 contre 3,7.-

En résumé le mois de Mars a été chaud et sec.

551.506.1 (569.34)
1933/34

BIBLIOTHEQUE OMM WMO LIBRARY

Mars 1934

N° des stations	Stations	Altitude	Température de l'air moyennes: Max. moy. A	Min. moy.	Moy. $\frac{A+B}{2}$	absolues: Max.	Date	Min.	Date
						I - Zone Côtière			
1	Alexandrette	1m	22.1	11.8	16.9	27.2	24	7.5	1
2	Lattaquié	70	20.3	11.5	15.9	26.3	25	8.0	1
3	Tartous	10	.	.	.	.	.	.	.
4	Tripoli	1	20.7	10.9	15.8	27.0	23	6.8	1
5	Beyrouth - Jdeideh	5	20.2	10.7	15.5	27.0	4	6.4	1
6	Beyrouth (M.M.)	24	20.9	13.9	17.5	27.4	4	10.5	1
7	Beyrouth - Nazareth	91	19.8	10.7	15.2	27.0	5	7.5	7
						I - Zone Côtière			
8	Djezzine	1000	17.5	8.2	12.9	23.3	27	3.9	19
						II - Zone Moyenne			
9	Alep - Nérab (M.M.)	590	19.7	3.4	11.6	27.1	28	-0.8	1
						II - Zone Moyenne			
10	Kirik - Khan	180	.	.	.	.	.	.	.
11	Antioche	80	20.2	8.8	14.5	28.2	27	4.4	1
12	Idlib	290	.	.	.	.	.	.	.
13	Maaret - en - Nouman	500	19.8	8.7	14.3	30.0	26 et 27	1.0	9
14	Massyaf	486	.	.	.	.	.	.	.
15	Sélémié	380	19.9	4.7	12.3	27.6	27	-0.1	2
16	Homs	505	.	.	.	.	.	.	.
17	Rayak (M.M.)	920	18.4	2.1	10.3	24.2	28	-2.8	1
18	Kara	920	17.8	5.3	11.6	25.0	28	1.1	19

PHENOMENES DIVERS – EVAPORATION INSOLATION

Mars 1934

N° des stations	Pluie Total depuis Sept. 1933-34	Moy.	Ecart	Phénomènes divers Nombre de jours Eclairs	Orages	Tout comme de neige	Vent fort ou violent	Vent de sable	Brouillard	Evaporation en mm.	Pourcentage de ciels Clairs 0, 1, 2	Couverts 8, 9, 10	Durée d'insolation
1 Littoral													
1	790	472	+ 318	1	4	0	2	0	0	60.5	59	10	.
2	699	698	+ 1	1	6	0	0	0	1	157.7	17	9	.
3	669	684	– 15	0	0	0	0	0	0	.	39	26	.
4	715	.	.	.	.	.	.	.	.	63.0 (3)	.	.	.
5	575	712	– 137	0	0	0	0	0	0	.	57	19	.
6	443	.	.	0	0	0	3	0	1	97.9	56	23	249.1
7	635	720	– 85	0	0	0	0	1	0	134.4	55	26	.
2 Montagne													
8	1089	1130	– 41	3	2	0	0	0	3	.	53	27	.
1 Kouceih													
9	375	394	– 19	1	0	0	0	0	1	.	50	21	.
2 Oranie													
10	530	.	.	0	0	0	1	0	0	83.4	65	23	.
11	1124	.	.	0	0	0	0	0	0	63.5	71	16	.
12	393 (1)	.	.	.	.	.	.	.	.	.	.	.	.
13	278	.	.	.	.	.	.	.	.	.	42	16	.
14	275 (2)	809	.	.	.	.	.	.	.	.	.	.	.
15	256	275	– 19	.	.	.	.	.	.	.	.	.	.
16	221	348	– 127	.	.	.	.	.	.	.	.	.	.
3 Sitani													
17	453	379	+ 74	.	.	.	.	.	.	.	.	.	.
18	529	567	– 38	1	0	0	3	0	0	139.7	56	26	218.8

(1) Depuis décembre – (2) Mars manque – (3) L'évaporation est calculée sur 19 jours du 1 au 19

TEMPERATURE - PLUIE

Mars 1934

N° des stations	Stations	Altitude	Température de l'air moyennes: Max. moy. A	Min. moy. B	Moy. $\frac{A+B}{2}$	Température de l'air absolues: Max.	Date	Min.	Date
					V - Zone Moyenne				
19	Rachaya	1200m	10.0	5.7	7.8	23.0	29	2.0	5
					VI - Zone Moyenne				
20	Kaasetché (M.M.)	220	24.7	5.2	14.5	34.2	28	-2.2	1
					VII - Zone Intérieure				
21	Djérablous	294	.	.	.	.	.	.	.
22	Rakka (M.M.)	259	24.9	3.7	13.2	30.2	28	-2.1	1
23	Deir-ez-Zor (M.M.)	213	22.3	5.3	13.8	28.5	27	-1.0	1
					VIII - Zone Intérieure				
24	Palmyre (M.M.)	420	24.6	5.0	14.8	29.1	28	-2.7	1
					IX - Zone Intérieure				
25	Damas-Place	720	20.1	7.4	13.8	25.5	29	3.0	2
26	Damas (M.M.)	722	20.5	6.7	13.6	26.9	27	1.9	6
					X - Zone Intérieure				
27	Chahba	1100	.	.	.	.	.	.	.
28	Soueïda	1100	18.0	8.2	13.1	23.9	27+28	3.1	10
29	Deraa	532	.	.	.	.	.	.	.
30	Kalkhad	1300	.	.	.	.	.	.	.

PHENOMENES DIVERS – EVAPORATION

INSOLATION

Mars 1934

N° des stations	Pluie Total depuis Sept. 1933-34	Moy.	Ecart	Phénomènes divers Nombre de jours Brouillard	Orages	Sol couvert de neige	Vent fort ou violent	Vent de sable	Brouillard	Evaporation en mm.	Pourcentage de ciel Clair 0,1,2	Couvert 8,9,10	Durée d'insolation
4 Jourdain													
19	387	.	.	.	.	.	.	.	.	.	.	.	.
1 Khabour													
20	47[1]	.	.	1	1	0	0	2	0	.	48	18	.
2 Euphrate													
21	199	194	+ 5	0	0	0	0	0	0	.	.	.	.
22	124	147	– 23	0	0	0	0	0	1	.	48	18	.
23	104	108	– 4	0	0	0	0	3	0	.	55	19	.
3 Désert													
24	50	70	– 20	0	0	0	0	8	0	.	44	16	.
6 Barada													
25	126[2]	203	.	.	.	.	.	.	.	.	.	.	.
26	119	190	– 71	0	0	0	1	0	0	152.9	51	8	.
5 Hauran													
27	.	.	.	.	.	.	.	.	.	.	.	.	.
28	112	250	– 138	0	0	0	2	0	4	.	37	13	.
29	.	251	.	.	.	.	.	.	.	.	.	.	.
30	114	.	.	0	0	0	2	0	0	.	74	0	.

(1) Depuis Février. (2) Novembre manque.

HAUTEURS DE PLUIE

Mars 1934

N° des stations	Stations	Altitude	Hauteur du pluviomètre	Nombre de jours Pluie	Neige	Grêle	1	2	3	4	5	6	7	8	9	10
							I - Zone Côtière									
1	Alexandrette	1m		8	.	3	.	.	.	.	20	29	33	28	5	8
2	Lattaquié	70		9	.	2	.	.	.	.	1	23	4	9	23	8
3	Tartous	10		8	.	.	.	.	.	.	.	26	8	11	3	7
4	Tripoli	1		6	.	.	.	.	.	.	.	27	7	8	36	7
5	Beyrouth - Jdéideh	3		7	.	.	.	.	.	.	11	5	21	3	2	.
6	Beyrouth (M.M.)	24	1m,50	6	.	.	.	.	.	.	1	4	7	6	5	.
7	Beyrouth - Nazareth	91		5	.	.	.	.	.	.	7	4	19	5	3	.
							I - Zone Côtière									
8	Djezzine	1000		6	.	.	.	.	.	.	.	.	.	.	.	6
							II - Zone Moyenne									
9	Alep - Gare (D.H.P.)	380														
10	Alep - Nirab (M.M.)	390	1.50	7	.	.	.	.	.	.	4	7	4	8	1	.
							II - Zone Moyenne									
11	Kirik - Khan	180		4	.	.	.	.	.	.	9	16	8	28	9	.
12	Antioche	80		6	.	.	.	.	.	.	6	23	18	42	56	6
13	Jisr-el-Hadid	90														
14	Idlib	290		4	.	.	.	.	.	.	.	.	13	.	10	6
15	Jisr-el-Chaghour	250		6	.	.	.	.	.	3	27	10	8	7	.	.
16	Maaret-en-Nouman	500		7	.	.	.	.	.	.	4	8	5	10	4	1
17	Chéria (S.E.H.)															
18	Massyaf	485														
19	Salémié	380		5	.	.	.	.	.	.	1	9	1	1	8	.
20	Mechrfé	400		5	.	.	.	.	.	.	.	9	.	1	6	1
21	Hama (D.H.P.)	340														
22	Homs (D.H.P.)	305														
23	Koussair (S.E.H.)	590														
24	Kermel (S.E.H.)	870														
25	Ras-Baalbek (S.E.H.)	840														

QUOTIDIENNES (en millimètres)

Mars 1934

11	12	13	14	15	16	17	18	19	20	21	22	23	24	25	26	27	28	29	30	31	Total	N° des stations
1 Littoral																						
.	.	.	.	.	.	.	4	.	.	.	.	.	.	.	.	.	.	.	4	4	124	1
9	.	.	.	.	.	.	.	1	.	.	.	.	.	.	.	.	.	.	7	22	98	2
4	.	.	.	.	.	.	.	.	.	.	.	.	.	.	.	.	.	.	1	20	78	3
.	.	.	.	.	.	.	.	.	.	.	.	.	.	.	.	.	.	.	.	5	65	4
.	.	.	.	.	.	.	9	.	.	.	.	.	.	.	.	.	.	.	1	3	46	5
.	.	.	.	.	.	.	4	.	.	.	.	.	.	.	.	.	.	.	.	.	23	6
.	.	.	.	.	.	.	9	.	.	.	.	.	.	.	.	.	.	.	.	.	38	7
2 Montagne																						
18	24	13	10	.	.	.	.	.	.	.	.	.	.	.	.	.	.	.	.	2	75	8
3 Kouik																						
																					5	9
.	.	.	.	.	.	.	4	.	.	.	.	.	.	.	.	.	.	.	.	2	23	10
2 Oronte																						
.	.	.	.	.	.	.	.	.	.	.	.	.	.	.	.	.	.	.	.	.	61	11
.	.	.	.	.	.	.	.	.	.	.	.	.	.	.	.	.	.	.	.	9	151	12
																						13
.	.	11	.	.	.	.	.	.	.	.	.	.	.	.	.	.	.	.	.	.	40	14
.	.	.	.	.	.	.	.	.	.	.	.	.	.	.	.	.	.	.	.	3	58	15
2	.	.	.	.	.	.	.	.	.	.	.	.	.	.	.	.	.	.	.	.	34	16
																						17
																						18
.	.	.	.	.	.	.	.	8	8	.	.	.	.	.	.	.	.	.	.	6	17	19
.	.	1	.	.	.	.	.	.	.	.	.	.	.	.	.	.	.	.	.	13	22	20
																					16	21
																					14	22
																						23
																						24
																						25

HAUTEURS DE PLUIE

Mars 1934

N.os des stations	Stations	Altitude	Hauteur du pluviomètre	Nombre de jours Pluie	Neige	Grêle	1	2	3	4	5	6	7	8	9	10
							I - Zone Moyenne									
26	Kayack (M.M.)	920m	1m,50	7	.	.	.	.	.	.	4	1	15	14	1	1
27	Koara	920		7	.	.	.	.	.	.	1	2	9	11	2	2
							II - Zone Moyenne									
28	Rachaya	1200		3	.	.	.	.	.	.	.	1	.	2	3	.
29	Bamiao (S.E.H.)															
30	El-Hemmé (S.E.H.)															
							III - Zone Intérieure									
31	Kaoserché (M.M.)	220	1.75	2	.	.	.	.	.	.	.	.	.	11	.	.
							IV - Zone Intérieure									
32	Djérablous	294		0	.	.	.	.	.	.	.	.	g.	g.	g.	.
33	Rakka (M.M.)	259	1.75	3	.	.	.	.	.	.	.	.	.	1	.	.
34	Deir-ez-Zor (M.M.)	213	1.60	3	.	1	.	.	.	.	.	4	.	.	.	.
							V - Zone Intérieure									
35	Palmyre (M.M.)	420	1.50	2	.	.	.	.	.	.	1	.	.	.	g.	.
							VI - Zone Intérieure									
36	Damas (M.M.)	720	0.80	0	.	.	.	.	.	.	.	.	.	a	.	a.
							VII - Zone Intérieure									
37	Soueida	1100		4	.	.	.	.	.	.	.	.	1	2	3	1
38	Deraa	532														
39	Salkhad	1300		0	.	.	.	.	.	.	.	.	.	.	.	.

QUOTIDIENNES (en millimètres)

Mars 1934

	11	12	13	14	15	16	17	18	19	20	21	22	23	24	25	26	27	28	29	30	31	Total	N° des stations
3 Litani																							
	.	.	.	.	.	.	.	.	.	.	.	.	.	.	.	.	.	.	.	1	.	37	26
	.	.	.	.	.	.	.	.	.	.	.	.	.	.	.	.	.	.	.	1	.	28	27
4 Jourdain																							
	.	.	.	.	.	.	.	.	.	.	.	.	.	.	.	.	.	.	.	.	.	6	28
																							29
																							30
1 Khabour																							
	.	.	.	.	.	.	.	.	.	.	.	.	.	.	.	.	.	.	.	.	3	14	31
2 Euphrate																							
	.	.	.	.	.	.	.	.	.	.	.	.	.	.	.	.	.	.	.	.	.	0	32
	.	.	.	.	.	.	.	.	.	.	.	.	.	.	.	.	.	.	.	tr	1	2	33
	.	.	.	.	.	.	.	.	.	.	.	.	.	.	.	.	.	.	.	tr	8	12	34
3 Désert																							
	.	.	.	.	.	.	.	.	.	.	.	.	.	.	.	.	.	.	.	.	.	1	35
4 Barada																							
	.	.	.	.	.	.	.	.	.	.	.	.	.	.	.	.	.	.	.	.	.	traces	36
5 Kouweir																							
	.	.	.	.	.	.	.	.	.	.	.	.	.	.	.	.	.	.	.	.	.	7	37
																							38
	.	.	.	.	.	.	.	.	.	.	.	.	.	.	.	.	.	.	.	.	.	0	39

VENT (directions

Mars 1934

N° des stations	Stations	Altitude	Pourcentage d'observations des directions							
			N	NE	E	SE	S	SW	W	NW
						Stations faisant				
1	Lattaquié	70m	0	48	3	0	7	0	13	3
2	Tartous	10	10	10	10	10	6	0	38	0
3	Beyrouth - Nazareth	91	0	0	0	0	10	0	0	0
4	Kirik - Khan	180	0	39	29	3	7	0	0	3
5	Antioche	80	7	0	65	26	0	2	0	0
6	Idlib	290	0	0	19	0	0	0	26	0
7	Massyaf	485	.	.	.	.	.	.	.	.
8	Djérablous	294	0	0	0	10	0	15	0	75
9	Damas - Blasse	720	0	0	0	0	0	0	26	0
10	Salkhad	1300	16	23	42	3	10	3	0	0
						Stations faisant				
11	Koneïda	1100	0	3	3	29	3	13	7	0
						Stations faisant				
12	Beyrouth (M.M.)	24	10	4	0	5	16	23	1	4
13	Djezzine	1000	0	0	4	0	12	10	10	0
14	Alep - Nécab (M.M.)	390	2	3	23	0	0	10	28	3
15	Homs	505	.	.	.	.	.	.	.	.
16	Rayak (M.M.)	920	5	13	1	0	2	23	11	1
17	Kasseiché (M.M.)	220	4	4	0	6	0	3	10	33
18	Hakka (M.M.)	269	12	0	8	1	1	1	31	6
19	Deir-ez-Zor (M.M.)	213	1	1	6	2	4	2	30	11
20	Palmyre (M.M.)	420	12	6	7	2	3	3	47	1
21	Damas (M.M.)	720	3	9	4	7	2	4	14	17
						Stations à enregistrement				
22	Alexandrette	1	0	0	3	7	0	3	3	21
23	Tripoli	1	.	.	.	.	.	.	.	.
24	Beyrouth - Jdaïdeh	3	7	7	2	1	3	6	9	2
25	Kouara	920	2	6	3	2	4	16	24	6

et vitesse) NEBULOSITE

Avril 1934

N° des stations	Pourcentage d'observations des vitesses (en %)							Nébulosité moyenne totale				Nébulosité moyenne des nuages bas			
	Calme 0-1 m/s	Faible 1-4	Modéré 4-8	Ass. fort 8-12	Fort 12-18	Violent 18-25	Ouragan >25	8h	13h	18h	Moy. des obs.	8h	13h	18h	Moy. des obs.
1 observation															
1	26	64	7	3	0	0	0	4.5	.	.	.	1.3	.	.	.
2	16	39	13	26	6	0	0	4.3	.	.	.	.	.	.	.
3	90	10	0	0	0	0	0	3.5	.	.	.	2.5	.	.	.
4	19	39	39	0	3	0	0	2.8	.	.	.	.	.	.	.
5	0	90	10	0	0	0	0	2.3	.	.	.	1.9	.	.	.
6	55	45	0	0	0	0	0	.	.	.	.	.	.	.	.
7															
8	0	.	.	.	.	.	.	.	.	.	.	.	.	.	.
9	74	.	.	.	.	.	.	.	.	.	.	.	.	.	.
10	2	74	0	16	7	0	0	0.9	.	.	.	.	.	.	.
2 observations															
11	42	16	29	7	6	0	0	1.9	.	.	.	.	.	.	.
3 observations															
12	37	35	13	15	0	0	0	4.0	3.6	2.3	3.3	2.2	1.6	0.7	1.5
13	64	26	0	3	7	0	0	3.1	3.6	3.5	3.4	.	.	.	.
14	31	55	14	0	0	0	0	3.3	4.0	3.0	3.4	1.1	2.2	0.3	1.2
15	.	.	.	.	.	.	.	.	.	.	.	.	.	.	.
16	44	32	15	9	0	0	0	3.0	4.4	3.5	3.6	1.6	2.3	1.6	1.8
17	40	52	4	4	0	0	0	2.0	3.0	3.0	2.7	0.9	1.7	0.8	1.1
18	40	51	5	4	0	0	0	3.0	4.0	2.0	3.0	1.0	2.0	1.0	1.3
19	43	31	20	6	0	0	0	2.9	3.3	2.2	2.8	0.5	1.7	0.5	0.9
20	19	40	30	11	0	0	0	3.0	4.4	3.5	3.6	1.6	2.3	1.6	1.8
21	40	31	12	14	3	0	0	2.3	3.2	2.1	2.9	1.0	1.8	1.0	1.3
continu du vent [Les directions et la vitesse sont relevées toutes les trois heures]															
22	61	18	18	0	0	2	1	2.8	2.7	.	2.8	1.0	1.2	.	1.1
23	91	9	0	0	0	0	0	.	.	.	.	.	.	.	.
24	63	32	3	2	0	0	0	2.8	3.7	1.1	2.6	1.6	2.0	0.6	1.4
25	37	33	23	6	1	0	0	2.7	4.5	3.4	3.5	1.4	2.7	1.8	2.0

Résumé des observations

		Températures moyennes				Pluies par Zones		
		Max. moy.	Min. moy.	Moy.	Ecart à la normale	Jours	Moy.	Normale
Zone Côtière	Littoral	20.7	11.6	16.1	+1.3	7.0	70.4	67
	Montagne	17.5	8.2	12.9	+3.2	6.0	75.0	154
Zone Moyenne	Kouseik	19.7	3.4	11.6	+0.6	7.0	23.0	36
	Oronte	20.0	7.4	13.7	+2.3	5.3	45.9	58
	Litani	18.1	3.7	10.9	+1.8	7.0	32.0	47
	Jourdain	10,0	5.7	7.8	-	3,0	6.0	-
Zone Intérieure	Khabour	24.7	5.2	14.5	-	2.0	14.0	-
	Euphrate	22.6	4.5	13.6	+1.8	2.0	5.0	12
	Béérk	24.6	5.0	14.8	+2.2	2.0	1.0	0
	Barada	20.3	7.1	13.7	+2.3	0.0	0.0	10
	Hauran	18.0	8.2	13.1	+2.9	4.0	7.0	24

Répartition des pluies

Mars 1934

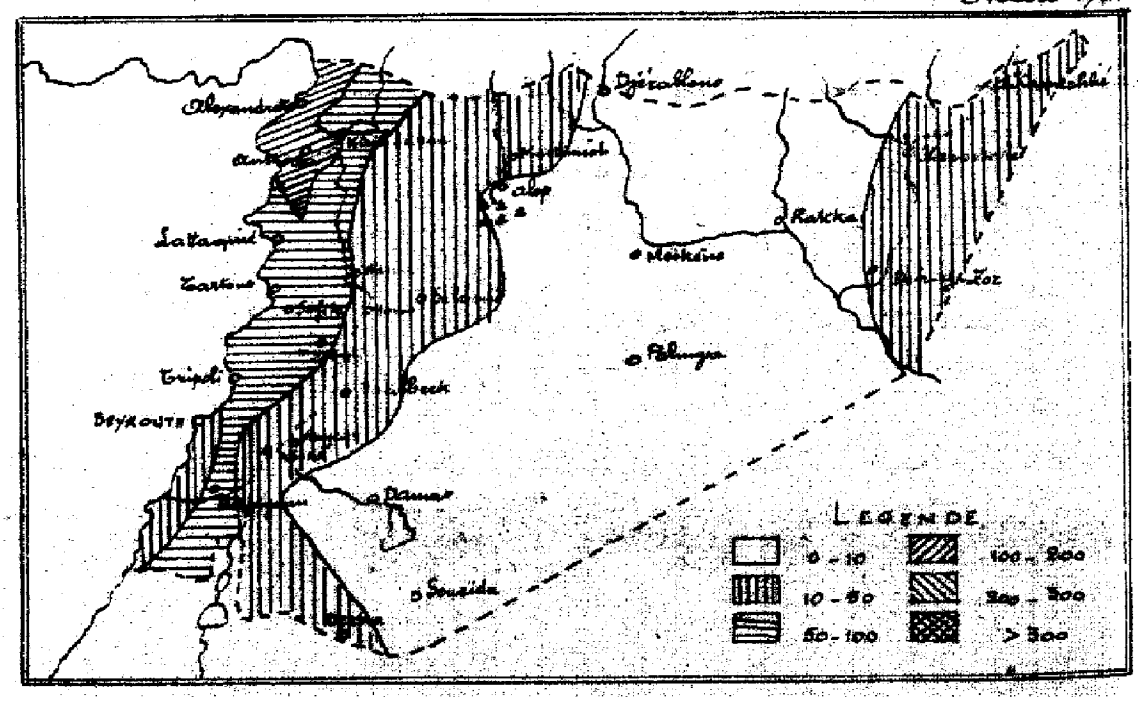

E.L. — P-2.

SECRETARIAT DE L'ORGANISATION
METEOROLOGIQUE INTERNATIONALE

85

États du Levant sous Mandat Français

Service Central Meteorologique

Bulletin mensuel

Année Climatologique

1933 - 34

N° 8 _ Mois d'April 1934

Les températures sont nettement supérieures aux normales. + 1,2 dans la Montagne. _ + 2,0 dans l'Oronte. _ + 2,3 dans le Barada. _ + 3.7 dans le Hauran. _ Palmyre, seul, fait exception (- 1,3). _
Les maxima se situent du 25 au 29 sauf pour Beyrouth (1er). _
Les minima aux environs du 4.

Les précipitations sont très inférieures aux normales du mois. Sur le littoral le déficit est de 49% : de 68% dans la Montagne, 83% dans le Koneik, 64% sur l'Oronte, 59% dans le Litani, 70% dans le Barada, 50% dans le Hauran. _
Sauf Alexandrette et Rayack le total des précipitations annuelles est partout en déficit. - 135 à Beyrouth - 137 à Soueïda, - 148 à Homs.
On signale 4 orages à Lattaquieh, 3 à Nérab, 2 à Djezzine, Hassetché et Palmyre, 1 à Beyrouth, Kirik-Khan et Ksara.

La nébulosité reste très proche des normales sauf à Soueïda où l'on relève 1,8 contre 4,7 de normale ; à Alexandrette (2,6 contre 4,6); et Damas (2,9 contre 3,4).

Vents. Secteur dominant : SW à NW. _

En résumé, le mois d'April fut sec et chaud.

BIBLIOTHEQUE OMM WMO LIBRARY

551.506.1 (569.34)
1933/34

Avril 1934

N° des stations	Stations	Altitude	Température moyennes: Max. moy. A	Min. moy. B	Moy. $\frac{A+B}{2}$	Température absolues: Max.	Date	Min.	Date
					I _ Zone Côtière				
1	Alexandrette	1m.	25.0	14.8	19.9	32.1	29	12.1	4
2	Lattaquié	70	21.7	13.1	17.4	27.1	27	10.0	4
3	Tartous	10	.	.	.	.	.	.	.
4	Tripoli	1	.	.	.	.	.	.	.
5	Beyrouth - Jdeideh	3	22.1	12.9	17.5	27.6	1	10.0	4
6	Beyrouth (M.M.)	24	22.4	15.9	19.1	28.6	1	12.9	4
7	Beyrouth - Nazareth	91	22.1	15.0	18.5	28.4	1	11.8	4
					I _ Zone Côtière				
8	Djezzine	1000	20.5	9.9	15.2	28.5	25	6.4	21
					V _ Zone Moyenne				
9	Alep - Nérab (M.M.)	390	25.2	7.9	16.8	32.5	25	2.0	4
					V _ Zone Moyenne				
10	Kirik - Khan	18.0	25.8	13.4	19.6	32.6	25	10.1	4
11	Antioche	80	24.8	12.8	18.8	31.4	25	9.4	28
12	Idlib	290	.	.	.	.	.	.	.
13	Maaret - en - Nouman	500	.	.	.	.	.	.	.
14	Massyaf	485	.	.	.	.	.	.	.
15	Délémié	380	25.0	9.0	17.0	33.3	25	4.1	4
16	Homs	505	.	.	.	.	.	.	.
					V _ Zone Moyenne				
17	Rayach (M.M.)	920	22.1	4.9	13.5	28.8	25	1.0	22
18	Kara	920	22.1	8.4	15.3	29.4	25	4.1	4

Phenomenes divers - Evaporation
Insolation

April 1934

N.os des stations	Pluie Total depuis Sept. 1933-34	Moy.	Ecart	Phénomènes divers Nombre de jours Brouillard	Orages	Sol couvert de neige	Vent fort ou violent	Vent de sable	Brouillard	Evaporation en mm.	Pourcentage de ciel Claire 0,1,2	Couverts 8,9,10	Durée d'insolation
1. Littoral													
1	804	529	+275	1	0	0	7	0	0	74.1	34	2	.
2	731	744	− 13	1	4	0	1	0	0	114.5	30	47	.
3	707	720	− 13	0	0	0	5	0	0	.	17	43	
4	727	.	.	.	.	.	.	.	.	.	.	.	.
5	618	753	− 135	0	0	0	0	0	0	.	49	18	.
6	464	.	.	0	1	0	3	0	0	77.4	40	19	261.3
7	678	769	− 91	0	1	0	1	0	1	130.0	57	33	.
2. Montagne													
8	1139	1216	− 77	1	2	0	9	0	2	.	32	39	.
1. Kouéik													
9	382	447	− 65	1	3	0	1	0	1	.	45	23	.
2. Oronte													
10	538	.	.	2	1	0	1	0	1	119.0	20	70	.
11	1216	.	.	0	0	0	0	0	0	71.5	77	10	.
12	393 (1)	.	.	.	.	.	.	.	.	.	.	.	.
13	278 (2)	.	.	.	.	.	.	.	.	.	.	.	.
14	275 (3)	902	.	.	.	.	.	.	.	.	.	.	.
15	270	296	− 26	.	.	.	.	.	.	.	.	.	.
16	233	381	− 148	.	.	.	.	.	.	.	.	.	.
3. Litani													
17	467	404	+ 63	0	0	0	2	0	1	.	47	21	.
18	553	617	− 64	2	1	0	2	0	1	170.5	43	34	240.0

(1) Depuis Décembre - (2) April manque - (3) Mars et April manquent.

Avril 1934

N° des stations	Stations	Altitude	Température de l'air moyennes: Max. moy. A	Min. moy. B	Moy. $\frac{A+B}{2}$	absolues: Max.	Date	Min.	Date
						V _ Zone Moyenne			
19	Rachaya	1200m	19.8	12.3	16.0	29.0	25	3.0	6
						V _ Zone Moyenne			
20	Haoschché (M.M.)	220	29.2	8.3	18.6	35.0	25	4.8	3
						VI _ Zone Intérieure			
21	Djérabloun	294	.	.	.	.	.	.	.
22	Rakha (M.M.)	259	.	.	.	.	.	.	.
23	Deir-ez-Zor (M.M.)	213	.	.	.	.	.	.	.
						VI _ Zone Intérieure			
24	Palmyre (M.M.)	420	27.7	10.8	19.3	34.7	25	7.0	1
						VI _ Zone Intérieure			
25	Damas - Place	720	23.9	10.6	17.3	30.0	25,26,29	5.5	9
26	Damas (M.M.)	722	25.0	9.8	17.4	31.2	25,26	5.9	14
						VI _ Zone Intérieure			
27	Chahba	1100	.	.	.	.	.	.	.
28	Boriéda	1100	21.4	9.8	15.6	29.8	25	3.8	21
29	Deraa	532	.	.	.	.	.	.	.
30	Salkhad	1300	.	.	.	.	.	.	.

INSOLATION

Avril 1934

N° des stations	Pluie Total depuis Sept. 1933-34	Moy.	Ecart	Phénomènes divers Nombre de jours Orages	Brouillard	Sol couvert de neige	Vent fort ou violent	Vent de sable	Brouillard	Evaporation en mm.	Pourcentage de ciel Clair 0,1,2	Couverts 8,9,10	Durée d'insolation
4 Jourdain													
19	390	.	.	.	.	.	.	.	.	.	.	.	.
1 Khabour													
20	61 (1)	.	.	2	2	0	0	3	0	.	27	20	.
2 Euphrate													
21	220	226	– 6	0	0	0	2	0	0	.	.	.	.
22	124 (2)	163	.	.	.	.	.	.	.	.	.	.	.
23	104 (2)	118	.	.	.	.	.	.	.	.	.	.	.
3 Décourt													
24	51	76	– 25	3	2	0	0	7	0	.	36	26	.
4 Barada													
25	130 (3)	215	.	.	.	.	.	.	.	.	.	.	.
26	121	199	– 78	0	0	0	1	0	0	192.6	52	14	.
5 Hauran													
27	.	.	.	.	.	.	.	.	.	.	.	.	.
28	134	271	– 137	0	0	0	1	0	2	.	80	20	.
29	.	277	.	.	.	.	.	.	.	.	.	.	.
30	116	.	.	0	0	0	4	0	1	.	63	10	.

(1) Depuis Février – (2) Avril manque – (3) Novembre manque –

April 1934 — HAUTEURS DE PLUIE

Nos des stations	Stations	Altitude	Hauteur du pluviomètre	Nombre de jours: Pluie	Neige	Grêle	1	2	3	4	5	6	7	8	9	10
	I. Zone Côtière															
1	Alexandrette	1m		4	.	.	.	6	.	.	.	1	3	.	.	.
2	Lattaquié	70		4	.	.	.	3	1	.	.	9	.	.	.	.
3	Tartous	10		5	.	.	1	1	2	.	.	22	.	.	.	.
4	Tripoli	1		2	.	.	.	.	.	.	11	.	1	.	.	.
5	Beyrouth - Jdeideh	3		5	.	.	g.	g.	g.	.	g.	.	24	3	1	.
6	Beyrouth (M.M.)	24	1m.50	4	.	.	.	1	.	.	6	3	.	.	.	.
7	Beyrouth - Nazareth	91		4	.	.	.	1	.	.	25	3	g.	.	.	.
	I. Zone Côtière															
8	Djezzine	1000		4	.	.	3	.	.	.	.	33	3	.	.	.
	II. Zone Moyenne															
9	Alep - Gare (D.H.P.)	380		.	.	.	.	.	.	.	.					
10	Alep - Nérab (M.M.)	390		4	.	.	2	3	.	.	2	4	.	.	.	.
	II. Zone Moyenne															
11	Kirik - Khan	180		2	1	.	.	7	1	.	.	g.	.	.	.	.
12	Antioche	80		6	.	.	36	14	23	6	.	5	10	g.	.	.
13	Jisr-el-Hadid	90		3	.	.	.	6	11	.	.	3	5	.	.	.
14	Idlib	290		0	.	.	.	.	.	.	.	.	.	.	.	.
15	Jisr-el-Chonghour	250		4	.	.	13	7	.	.	2	4	.	.	.	.
16	Maaret-en-Nouman	500														
17	Chéria (S.E.H.)			4	.	.	5	2	.	.	8	4	.	.	.	.
18	Massyaf	485														
19	Déléinié	380		3	.	.	.	g.	.	.	1	8	g.	g.	g.	.
20	Mecherlé	400														
21	Hama (D.H.P.)	340														
22	Homs (D.H.P.)	305														
23	Koussir (S.E.H.)	390		2	.	.	.	.	.	.	.	5	.	6	.	.
24	Hermel (S.E.H.)	870		2	.	.	.	.	.	.	.	4	.	4	.	.
25	Ra - Baalbeck (S.E.H.)	8[illegible]0		2	.	.	.	.	.	.	.	7	.	.	.	.

QUOTIDIENNES (en millimètres)

Avril 1934

11	12	13	14	15	16	17	18	19	20	21	22	23	24	25	26	27	28	29	30	31	Total	Nos des stations
1 Littoral																						
.	.	.	.	.	.	.	4	.	.	.	.	.	.	.	.	.	.	.	.	.	14	1
.	.	.	.	.	.	g	.	19	.	.	.	.	.	.	.	.	.	g	.	.	32	2
.	.	.	.	.	.	.	.	12	.	.	.	.	.	.	.	.	.	.	.	.	38	3
.	.	.	.	.	.	.	.	.	.	.	.	.	.	.	.	.	.	.	.	.	12	4
.	.	.	.	.	.	.	6	9	.	.	.	.	.	.	.	.	.	.	.	.	43	5
.	.	.	.	.	.	.	11	.	.	.	.	.	.	.	.	.	.	.	.	.	21	6
.	.	.	.	.	.	.	14	.	.	.	.	.	.	.	.	.	g	.	.	.	43	7
2 Montagne																						
.	.	.	.	.	.	.	11	.	.	.	.	.	.	.	.	.	.	.	.	.	50	8
1 Koweik																						
																					10	9
.	.	.	.	.	.	.	.	.	.	.	.	.	.	.	.	.	.	.	.	.	7	10
2 Oronte																						
.	.	.	.	.	.	.	.	.	.	.	.	.	.	.	.	.	.	.	.	.	8	11
.	.	.	.	.	.	.	.	.	.	.	.	.	.	.	.	.	.	.	.	.	34	12
.	.	.	.	.	.	.	.	.	.	.	.	.	.	.	.	.	.	.	.	.	25	13
.	.	.	.	.	.	.	.	.	.	.	.	.	.	.	.	.	.	.	.	.	0	14
.	.	.	.	.	.	.	.	.	.	.	.	.	.	.	.	.	.	.	.	.	26	15
																						16
.	.	.	.	.	.	.	.	.	.	.	.	.	.	.	.	.	.	.	.	.	19	17
																						18
		g	.	.		g	.	5	.	.	.	.	.	.	.	.	.	.	.	.	14	19
																						20
																					14	21
																					12	22
.	.	.	.	.	.	.	.	.	.	.	.	.	.	.	.	.	.	.	.	.	11	23
.	.	.	.	.	.	.	.	.	.	.	.	.	.	.	.	.	.	.	.	.	13	24
.	.	.	.	.	.	.	.	4	5	.	.	.	.	.	.	.	.	.	.	.	14	25

HAUTEURS DE PLUIE

April 1934

N° des stations	Stations	Altitude	Hauteur du pluviomètre	Nombre de jours Pluie	Neige	Grêle	1	2	3	4	5	6	7	8	9	10
							IV - Zone Moyenne									
26	Rayack (M.M.)	920		4	.	.	1	.	.	.	8	2	.	.	.	.
27	Koara	920		5	.	.	1	.	.	.	11	2	.	.	.	.
							V - Zone Moyenne									
28	Rachaya	1200		3	.	.	.	.	.	.	.	1	1	.	.	.
29	Baniao (S.E.H.)			3	.	.	.	.	.	.	.	23	.	.	.	.
30	El-Kemmé (S.E.H.)															
							VI - Zone Intérieure									
31	Kassetché (M.M.)	220		2	.	.	.	.	.	.	12	2	.	.	.	.
							VI - Zone Intérieure									
32	Djérablous	294		2	.	.	9	.	.	.	13	8	.	.	.	.
33	Rakka (M.M.)	259														
34	Deir-ez-Zor (M.M.)	213														
							VI - Zone Intérieure									
35	Palmyre (M.M.)	420		1	.	.	.	.	.	.	.	.	.	.	.	.
							VI - Zone Intérieure									
36	Damas (M.M.)	720	.	2	.	.	4	.	.	.	.	.	.	.	.	.
							VI - Zone Intérieure									
37	Soueïda	1100		5	.	.	.	.	.	.	.	.	13	.	.	.
38	Deraa	532														
39	Salkhad	1300		1	.	.	.	.	.	.	.	.	.	.	.	.

QUOTIDIENNES (en millimètres)

Avril 1934

	11	12	13	14	15	16	17	18	19	20	21	22	23	24	25	26	27	28	29	30	31	Total	N.os des stations
3 Litani																							
	.	.	.	.	.	.	.	3	.	.	.	.	.	.	.	.	.	.	.	.	.	14	26
	.	.	.	.	.	.	.	10	.	tr.	.	.	.	.	.	.	.	.	.	.	.	24	27
4 Jourdain																							
	.	.	.	.	.	.	.	.	1	.	.	.	.	.	.	.	.	.	.	.	.	3	28
	.	.	.	.	.	.	.	16	3	.	.	.	.	.	.	.	.	.	.	.	.	42	29
																							30
1 Khabour																							
	.	.	.	.	.	.	.	.	.	.	.	.	.	.	.	.	.	.	.	.	.	14	31
2 Euphrate																							
	.	.	.	.	.	.	.	.	.	.	.	.	.	.	.	.	.	.	.	.	.	21	32
																							33
																							34
3 Désert																							
	.	.	.	.	.	.	.	1	.	.	.	.	.	.	.	.	.	.	.	.	.	1	35
4 Barada																							
	.	.	.	.	.	.	.	2	.	.	.	.	.	.	.	.	.	.	.	.	.	2	36
5 Haouran																							
	.	.	.	.	.	.	.	.	6	5	.	.	.	.	.	.	.	.	.	.	.	22	37
																							38
	.	.	.	.	.	.	3	.	.	2	.	.	.	.	.	.	.	.	.	.	.	2	39

VENT (directions

Avril 1934

N° des stations	Stations	Altitude	Pourcentage d'observations des directions							
			N	NE	E	SE	S	SW	W	NW
						Stations faisant				
1	Lattaquié	70	13	7	13	4	3	3	10	0
2	Tartous	10	30	10	0	3	17	3	7	7
3	Beyrouth - Nazareth	91	0	0	4	10	3	3	0	0
4	Kirik - Khan	180	0	30	27	7	7	3	0	3
5	Antioche	80	7	0	30	0	63	0	0	0
6	Idlib	290	0	0	37	0	0	0	33	0
7	Massyaf	485	.	.	.	.	.	.	.	.
8	Djérablous	294	0	0	0	23	0	32	4	41
9	Damas - Ghassé	720	0	0	3	0	0	0	30	0
10	Salkhad	1300	.	.	.	.	.	.	.	.
						Stations faisant				
11	Koneïtra	1100	0	0	0	13	0	27	0	0
						Stations faisant				
12	Beyrouth (M.M.)	24	8	2	1	0	5	24	5	3
13	Djezzine	1000	0	0	0	0	4	10	10	0
14	Alep - Nérab (M.M.)	390	12	1	13	0	1	9	34	16
15	Homs	505	.	.	.	.	.	.	.	.
16	Rayak (M.M.)	960	2	10	0	0	8	26	12	1
17	Hasbeyé (M.M.)	220	7	2	1	5	3	5	9	24
18	Rakka (M.M.)	269	.	.	.	.	.	.	.	.
19	Deir-ez-Zor (M.M.)	213	.	.	.	.	.	.	.	.
20	Palmyre (M.M.)	420	10	5	4	0	2	7	50	16
21	Damas (M.M.)	720	1	3	5	3	7	9	23	12
						Stations à enregistrement				
22	Alexandrette	1	5	5	3	2	0	3	0	25
23	Tripoli	1	.	.	.	.	.	.	.	.
24	Beyrouth - Jdeideh	5	13	5	1	0	2	9	8	7
25	Koara	940	2	5	3	1	2	14	24	10

et vitesse) NEBULOSITE

Avril 1934

N° des stations	Pourcentage d'observations des vitesses (en m/s.)							Nébulosité moyenne totale				des nuages bas			
	Calme 0-1 m/s	Faible 1-4	Modéré 4-8	Ass. fort 8-12	fort 12-18	Violent 18-25	Ouragan >25	8h	13h	18h	Moy. des obs.	8h	13h	18h	Moy. des obs.
	1 observation														
1	47	50	3	0	0	0	0	3.2	.	.	.	1.0	.	.	.
2	23	23	37	23	17	0 ~~20~~	0	6.1	.	.	.	.	.	.	.
3	80	20	0	0	0	0	0	3.6	.	.	.	2.7	.	.	.
4	23	30	30	10	7	0	0	2.2	.	.	.	.	.	.	.
5	0	87	13	0	0	0	0	1.4	.	.	.	1.4	.	.	.
6	30	70	0	0	0	0	0	.	.	.	.	.	.	.	.
7	.	.	.	.	.	.	.	.	.	.	.	.	.	.	.
8	0	.	.	.	.	.	.	.	.	.	.	.	.	.	.
9	67	.	.	.	.	.	.	.	.	.	.	.	.	.	.
10	.	.	.	.	.	.	.	.	.	.	.	.	.	.	.
	2 observations														
11	60	16	17	7	0	0	0	1.8	.	.	.	.	.	.	.
	3 observations														
12	52	30	5	13	0	0	0	4.0	3.1	3.0	3.4	2.4	1.5	0.7	1.5
13	76	19	1	0	1	3	0	4.4	4.5	4.8	4.6	.	.	.	.
14	24	58	15	2	1	0	0	3.8	5.2	2.9	4.0	0.6	2.0	0.4	1.0
15	.	.	.	.	.	.	.	.	.	.	.	.	.	.	.
16	41	33	18	8	0	0	0	3.0	4.0	3.0	3.3	1.0	2.0	1.0	1.3
17	46	43	8	3	0	0	0	3.0	5.0	3.0	3.7	1.0	2.0	1.0	1.3
18	.	.	.	.	.	.	.	.	.	.	.	.	.	.	.
19	.	.	.	.	.	.	.	.	.	.	.	.	.	.	.
20	6	30	37	27	0	0	0	3.3	5.0	4.3	4.2	0.3	2.2	0.8	1.1
21	37	23	16	23	1	0	0	2.6	3.6	2.3	2.9	0.7	2.3	0.4	0.8
	continu du vent				[Les directions et la vitesse sont relevées toutes les trois heures]										
22	57	15	17	8	0	0	3	2.7	2.6	.	2.6	1.0	0.8	.	0.9
23	84	14	2	0	0	0	0	.	.	.	.	.	.	.	.
24	55	.	.	.	.	.	.	3.6	3.7	2.2	3.2	2.0	2.7	1.1	1.9
25	39	27	28	6	2	0	0	4.0	4.9	4.3	4.4	1.3	1.9	2.4	1.9

Note - Xenia - Le pourcentage des vitesses est 37.

Résumé des observations

		Températures moyennes				Pluies par zones		
		Max. moy.	Min. moy.	Moy.	Ecart à la normale	Jours	Moy.	Normale
Zone Côtière	Littoral	22.7	14.4	18.6	+ 1.1	4.0	29.1	57
	Montagne	20.5	9.9	15.2	+ 1.2	4.0	50.0	154
Zone Moyenne	Koneik	25.2	7.9	16.5	+ 0.5	4.0	6.5	36
	Oronte	25.2	11.7	18.5	+ 2.0	3.0	20.8	58
	Litani	22.1	6.7	14.4	+ 1.1	4.5	19.0	47
	Jourdain	19.8	12.3	16.0	-	3.0	3.0	-
Zone Intérieure	Khabour	29.2	8.3	18.6	-	2.0	14.3	-
	Euphrate	-	-	-	-	2.0	-	12
	Désert	27.7	10.8	19.3	- 1.3	1.0	1.1	0
	Barada	24.5	10.2	17.4	+ 2.3	2.0	3.0	10
	Hauran	21.4	9.8	15.6	+ 3.7	2.0	12.0	24

Répartition des pluies — Avril 1934

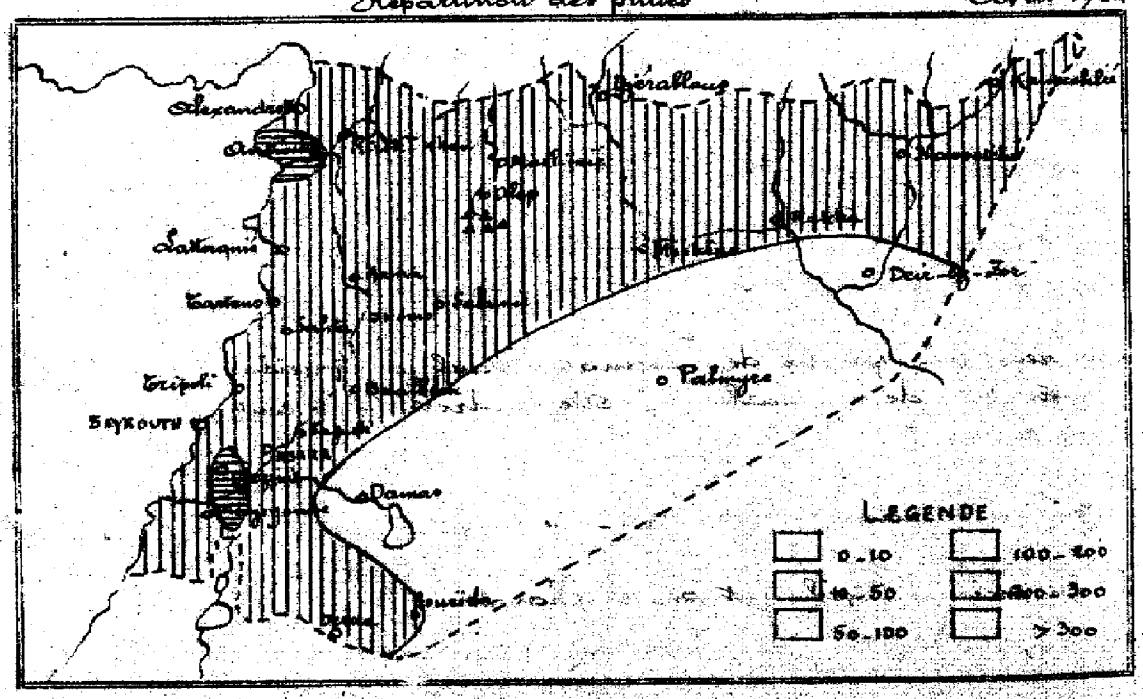

Errata

V 1°) p. 87. Ecart des pluies depuis septembre à Beyrouth-Nazareth :
au lieu de + 9 lire - 91

V 2°) p. 95. Vitesse des vents de Tartous :

	Assez fort	fort	Violent
au lieu de	13	4	23
lire	23	17	0

[illegible]

SECRETARIAT DE L'ORGANISATION
METEOROLOGIQUE INTERNATIONALE 9;

États du Levant sous Mandat Français

Service Central Météorologique

Bulletin mensuel

Année Climatologique

1933 - 34

N° 9 - Mois de Mai 1934

Les températures ne s'écartent pas d'un degré des normales, sauf dans le Hauran (-1°7). - Sur le Littoral même, cet écart est nul.

Les maxima absolus se situent le 3 et les 24-25. Les minima plutôt les 10-11, 15, 25-26. L'oscillation mensuelle est partout inférieure aux normales.

Les précipitations sont importantes relativement au mois de Mai. Excédent de 56% sur le Littoral ; de 84% dans la Montagne ; de 219% dans le Koueik ; de 218% sur l'Oronte ; de 21% dans le Litani ; de 51% dans le Désert. Elles ont lieu surtout dans le milieu du mois, principalement sur le Littoral, dans la Montagne, et le bassin inférieur de l'Oronte. Les pluies sont abondantes à Alexandrette et Lattaquié qui subissent 4 orages dans le mois.

La nébulosité est un peu supérieure aux normales de Mai ; la proportion des ciels clairs augmente, comme il est normal, dans l'intérieur.

Les vents dominants sont de secteur S-W. Le mois est plus agité que d'ordinaire.

En résumé, mois normal sauf pour les précipitations qui sont en grand excès.

BIBLIOTHEQUE OMM WMO LIBRARY

551.506.1 (569.34)
1933/34

Mai 1934

N.os des stations	Stations	Altitude	Température de l'air moyennes: Max. moy. A	Min. moy. B	Moy. $\frac{A+B}{2}$	Température de l'air absolues: Max.	Date	Min.	Date
					I - Zone Côtière				
1	Alexandrette	1 m.	27.4	18.8	23.1	30.6	24	14.8	1
2	Lattaquié	70	23.8	16.3	20.0	27.7	3	13.1	11
3	Tartous	10	.	.	.	.	.	.	.
4	Tripoli	1	25.2	17.0	21.1	28.0	24	15.0	17
5	Beyrouth - Jdeideh	3	25.2	16.8	21.0	29.0	20	14.2	9
6	Beyrouth (M.M.)	24	24.6	18.7	21.8	26.8	25	16.0	14
7	Beyrouth - Nazareth	91	24.4	17.8	21.1	27.2	25	15.7	15
					I - Zone Côtière				
8	Djezzine	1000	22.8	13.0	17.9	27.4	25	9.0	8
					II - Zone Moyenne				
9	Alep - Nérab (M.M.)	390	28.5	12.8	20.7	32.1	1,2	9.4	10
					II - Zone Moyenne				
10	Kirik - Khan	180	28.6	17.3	23.0	33.8	3	15.1	11
11	Antioche	80	26.6	17.1	21.9	35.5	3	12.0	11
12	Idlib	290	.	.	.	.	.	.	.
13	Maaret - en - Nouman	500	.	.	.	.	.	.	.
14	Maasyaf	485	.	.	.	.	.	.	.
15	Hélémié	380	28.5	12.6	20.6	32.6	3	7.5	10
16	Homs	505	.	.	.	.	.	.	.
					II - Zone Moyenne				
17	Rayak (M.M.)	920	24.7	8.8	16.8	29.2	3	5.4	17
18	Kaara	920	24.2	12.0	18.2	26.9	3	6.9	10

Phenomenes divers - Evaporation Insolation

Mai 1934

N.os des stations	Pluie Total depuis Sept. 1933-34	Moyy.	Ecart	Phénomènes divers Nombre de jours Orages	Orages	Sol couvert de neige	Vent fort ou violent	Vent de sable	Brouillard	Evaporation en mm.	Pourcentage de ciel Clairs 0,1,2	Couverts 8,9,10	Durée d'insolation
1 Littoral													
1	880	561	+ 319	2	4	0	0	0	0	69.2	32	10	.
2	816	774	+ 42	1	4	0	0	0	0	91.4	7	52	.
3	714	737	- 23	0	0	0	4	0	0	.	7	43	.
4	737	.	.	.	.	.	.	.	.	.	.	.	.
5	630	760	- 130	0	0	0	0	0	0	.	47	22	.
6	471	.	.	0	0	0	0	0	0	96.0	33	23	256,9
7	688	778	- 90	0	0	0	0	0	0	143.9	52	29	.
2 Montagne													
8	1185	1151	+ 34	4	5	0	4	0	4	.	41	31	.
1 Kouvik													
9	418	388	+ 30	3	3	0	0	0	0	.	32	26	.
2 Oronte													
10	592	.	.	4	1	0	0	0	2	131.5	65	19	.
11	1288	.	.	0	0	0	0	0	0	74.4	81	7	.
12	458 (1)	.	.	0	5	0	0.	0	0	.	.	.	.
13	278 (2)	.	.	.	.	.	.	.	.	.	.	.	.
14	470 (3)	909	.	.	.	.	.	.	.	.	.	.	.
15	270	307	- 37	.	.	.	.	.	.	.	.	.	.
16	253	397	- 164	.	.	.	.	.	.	.	.	.	.
3 Litani													
17	471	408	+ 63	1.	1	0	2	0	0	156.2	29	24	.
18	566	627	- 61	2	2	0	1	0	0	154.2	42	38	.

(1) Depuis décembre - (2) April et Mai manquent - (3) Mars, avril et mai manquent -

Mai 1934

N° des stations	Stations	Altitude	Températures de l'air moyennes: Max. moy. A	Min. moy. B	Moy. $\frac{A+B}{2}$	Températures de l'air absolues: Max.	Date	Min.	Date
						V – Zone Moyenne			
19	Rachaya	1200 m.	26.3	20.0	23.1	31.0	27	10.0	15
						VI – Zone Moyenne			
20	Hasbeyé (M.M.)	220	32.1	14.8	22.8	38.1	2	9.3	8
						VI – Zone Intérieure			
21	Djérablous	294	.	.	.	.	.	.	.
22	Rakka (M.M.)	259	.	.	.	.	.	.	.
23	Deir-ez-Zor (M.M.)	213	.	.	.	.	.	.	.
						VII – Zone Intérieure			
24	Palmyre (M.M.)	420	31.0	12.0	23.7	35.5	3	11.8	5
						VII – Zone Intérieure			
25	Damas-Place	720	27.0	15.1	21.1	30.0	3,4,19,20,26	10.0	25,26
26	Damas (M.M.)	722	28.0	14.0	21.1	30.8	5	7.9	16,17
						VII – Zone Intérieure			
27	Chakka	1100	.	.	.	.	.	.	.
28	Soneida	1100	25.5	14.0	19.7	29.7	19	9.1	10
29	Dezaa	532	.	.	.	.	.	.	.
30	Salkhad	1300	.	.	.	.	.	.	.

Mai 1934

N° des stations	Pluie Total depuis Sept. 1933-34	Moy.	Ecart	Phénomènes divers Nombre de jours Éclairs	Orages	Sol couvert de neige	Vent fort ou violent	Vent de sable	Brouillard	Evaporation en mm	Pourcentage de ciel Clair 0,1,2	Couverts 8,9,10	Durée d'insolation
	4 Jourdain												
19	392	.	.	.	.	.	.	.	.	.	.	.	.
	1 Khabour												
20	113(1)	.	.	3	3	0	0	1	0	.	18	22	.
	2 Euphrate												
21	234	234	0	0	0	0	1	0	0	.	.	.	.
22	124(2)	172	.	.	.	.	.	.	.	.	.	.	.
23	102(2)	119	.	.	.	.	.	.	.	.	.	.	.
	3 Désert												
24	62	85	_ 23	1	4	0	0	2	0	.	28	33	.
	4 Barada												
25	130(3)	227	.	.	.	.	.	.	.	.	.	.	.
26	121	200	_ 79	0	0	0	3	0	0	232,9	34	25	.
	5												
27	.	.	.	.	.	.	.	.	.	.	.	.	.
28	134	272	_ 138	0	0	0	1	1	4	.	90	7	.
29	.	280	.	.	.	.	.	.	.	.	.	.	.
30	416	.	.	0	0	0	7	0	0	.	68	0	.

(1) Depuis Février _ (2) Avril et Mai manquent _ (3) Novembre manque.

Mai 1934.

HAUTEURS DE PLUIE

N° des stations	Stations	Altitude	Hauteur du pluviomètre	Nombre de jours Pluie	Neige	Grêle	1	2	3	4	5	6	7	8	9	10
	I - Zone Côtière															
1	Alexandrette	1m		8		2	.	.	.	.	.	2	16	.	.	.
2	Lattaquié	70		8		2	.	.	.	.	.	2	1	1	.	.
3	Tartous	10		2	.	.	.	.	.	.	.	.	.	.	.	.
4	Tripoli	1		1	.	.	.	.	.	.	.	.	.	.	.	.
5	Beyrouth - Jdeideh	3		2	.	.	.	.	.	.	.	.	.	.	.	.
6	Beyrouth (M.M.)	24		1	.	.	14	.	.	.	.	.	.	.	.	.
7	Beyrouth - Nazareth	91		2	.	.	.	.	.	.	.	.	.	.	.	.
	I - Zone Côtière															
8	Djezzine	1000		3	.	.	.	5	.	.	.	.	.	.	.	.
	II - Zone Moyenne															
9	Alep - Gare (D.H.P.)	380														
10	Alep - Kérab (M.M.)	390		5	.	.	.	.	.	.	.	.	.	.	.	.
	II - Zone Moyenne															
11	Kirik - Khan	180		5	.	.	.	.	.	.	.	.	1	.	.	.
12	Antioche	80		4	.	.	.	.	.	.	.	.	.	.	.	.
13	Jisr - el - Kadid	90		5	.	.	.	.	.	.	.	.	.	.	.	.
14	Idlib	290		6	.	1	1	.	.	.	.	.	.	.	.	.
15	Jisr - el - Choughour	250		7	.	.	5	.	.	.	.	.	4	.	.	.
16	Maaret - en - Nomman	500														
17	Chéria (S.E.H.)															
18	Massyaf	485														
19	Sélémié	380		0	.	.	.	.	.	.	.	.	.	.	.	.
20	Mechrfé	400														
21	Hama (D.H.P.)	340														
22	Homs (D.H.P.)	305														
23	Konsoeir (S.E.H.)	590		1	.	.	.	.	.	.	.	.	.	.	.	.
24	Kocmel (S.E.H.)	870														
25	Ras - Baalbeck (S.E.H.)	840		2	.	.	.	1	.	.	.	.	.	.	.	.

QUOTIDIENNES (en millimètres) Mai 1934

11	12	13	14	15	16	17	18	19	20	21	22	23	24	25	26	27	28	29	30	31	Total	N° des stations
1 Littoral																						
.	3	.	10	13	g.	.	.	.	.	.	.	g.	.	9	.	3	21	.	.	.	76	1
.	.	.	.	6	62	5	.	.	.	.	.	.	.	.	2	6	.	.	.	.	85	2
.	.	.	.	6	g.	g.	.	.	.	.	.	.	1	.	.	.	.	.	.	.	7	3
.	.	.	10	.	.	.	.	.	.	.	.	.	.	.	.	.	.	.	.	.	10	4
.	.	.	11	1	.	.	.	.	.	.	.	.	.	.	.	.	.	.	.	.	12	5
.	.	6	2	.	.	.	.	.	.	.	.	.	.	.	.	.	.	.	.	.	8	6
.	.	2	8	.	.	.	.	.	.	.	.	.	.	.	.	.	.	.	.	.	10	7
2 Montagne																						
.	.	.	9	32	.	.	.	.	.	.	.	.	.	.	.	.	.	.	.	.	46	8
1 Kouik																						
																					28	9
.	15	.	4	12	11	.	.	.	.	.	.	.	.	1	2	.	.	.	.	.	26	10
2 Oronte																						
.	.	.	14	30	2	.	.	.	.	.	.	.	.	7	.	.	.	.	.	.	54	11
.	4	.	.	17	44	.	.	.	.	.	.	.	.	.	7	4	g.	.	.	.	72	12
.	.	.	7	19	23	.	.	.	.	.	.	21	.	.	4	g.	.	.	.	.	74	13
.	.	.	7	8	2	.	.	.	.	.	.	37	.	2	.	.	.	.	.	.	57	14
.	.	8	6	20	.	.	.	.	.	.	.	4	.	.	.	6	.	.	.	.	35	15
																						16
																						17
																						18
.	.	.	.	.	.	.	.	.	.	.	.	.	.	.	.	.	.	.	.	.	0	19
																						20
																					23	21
																					0	22
.	.	.	3	.	.	.	.	.	.	.	.	.	.	.	.	.	.	.	.	.	3	23
																						24
.	.	1	.	.	.	.	.	.	.	.	.	.	.	.	.	.	.	.	.	.	2	25

HAUTEURS DE PLUIE

Mai 1934

N° des stations	Stations	Altitude	Hauteur du pluviomètre	Nombre de jours Pluie	Neige	Grêle	1	2	3	4	5	6	7	8	9	10
							V. Zone Moyenne									
26	Kayach (M.M.)	920	1.50	2	.	.	.	.	.	.	.	.	.	.	.	.
27	Koara	920		5	.	.	4	.	.	.	.	.	.	.	.	.
							V. Zone Moyenne									
28	Rachaya	1200		1	.	.	.	.	.	.	.	.	.	.	.	.
29	Banias (S.E.H.)			2	.	.	.	.	.	.	.	.	.	.	.	.
30	El-Hemmé (S.E.H.)															
							VI. Zone Intérieure									
31	Kaoetché (M.M.)	220		7	.	.	.	.	.	4	.	13	.	.	.	.
							VI. Zone Intérieure									
32	Djérablous	294		4	.	.	.	.	.	.	.	.	.	.	.	.
33	Rakka (M.M.)	259	1.75													
34	Deir-ez-Zor (M.M.)	215	1.50													
							VI. Zone Intérieure									
35	Palmyre (M.M.)	420	1.50	3	.	.	.	.	.	4	.	.	.	.	.	.
							VI. Zone Intérieure									
36	Damas (M.M.)	720	0.80	0	.	.	.	.	.	.	.	.	.	.	.	.
							VI. Zone Intérieure									
37	Soueida	1100		0	.	.	.	.	.	.	.	.	.	.	.	.
38	Deraa	532														
39	Sakhad	1200		0	.	.	.	.	.	.	.	.	.	.	.	.

QUOTIDIENNES

Mai 1934

11	12	13	14	15	16	17	18	19	20	21	22	23	24	25	26	27	28	29	30	31	Total	N° des stations
3 Litani																						
.	.	.	4	12	.	.	.	.	.	.	.	.	.	.	.	.	.	.	.	.	4	26
.	.	.	13	16	.	.	.	.	.	.	1	.	.	.	.	.	.	.	.	.	14	27
4 Jourdain																						
.	.	.	.	2	.	.	.	.	.	.	.	.	.	.	.	.	.	.	.	.	2	28
.	.	.	10	5	.	.	.	.	.	.	.	.	.	.	.	.	.	.	.	.	15	29
																						30
1 Khabour																						
3	16	.	12	.	.	.	.	.	.	.	.	4	.	.	2	.	.	.	.	.	54	31
2 Euphrate																						
.	.	.	12	.	.	.	9	9	2	1	9	.	.	.	4	7	.	.	.	.	14	32
																						33
																						34
3 Désert																						
.	.	6	2	12	.	.	.	.	.	.	.	.	.	.	12	.	.	.	.	.	12	35
4 Barada																						
.	.	.	.	.	.	.	.	.	.	.	.	.	.	.	.	.	.	.	.	.	0	36
5 Hauran																						
.	.	.	.	.	.	.	.	.	.	.	.	.	.	.	.	.	.	.	.	.	0	37
																						38
.	.	.	.	.	.	.	.	.	.	.	.	.	.	.	.	.	.	.	.	.	0	39

VENT (directions

Mai 1934

N° des stations	Stations	Altitude	Pourcentage d'observations des directions							
			N	NE	E	SE	S	SW	W	NW
						Stations faisant				
1	Lattaquié	70	16	0	0	0	32	20	0	3
2	Tartous	10	26	0	3	0	35	7	23	3
3	Beyrouth - Nazareth	91	3	0	0	0	16	0	0	0
4	Kirik - Khan	180	13	13	19	3	3	7	3	3
5	Antioche	80	0	0	26	7	61	3	3	0
6	Idlib	290	0	3	0	0	0	0	68	3
7	Massyaf	485	.	.	.	.	.	.	.	.
8	Djérablous	294	0	7	0	16	0	48	0	29
9	Damas - Blasse	720	0	0	0	0	0	0	10	0
10	Salkhad	1300	3	32	23	3	0	0	0	0
						Stations faisant				
11	Doueïda	1100	3	19	3	7	3	10	0	0
						Stations faisant				
12	Beyrouth (M.M.)	24	9	1	0	1	9	39	6	6
13	Djezzine	1000	0	0	0	0	4	22	20	0
14	Alep - Kérab (M.M.)	390	3	3	10	1	2	9	54	3
15	Homs	505	.	.	.	.	.	.	.	.
16	Rayack (M.M.)	920	2	4	1	1	7	33	11	0
17	Hassetché (M.M.)	220	13	9	0	5	2	0	9	23
18	Rakka (M.M.)	269	.	.	.	.	.	.	.	.
19	Deir-ez-Zor (M.M.)	213	.	.	.	.	.	.	.	.
20	Palmyre (M.M.)	420	6	8	5	1	3	8	57	4
21	Damas (M.M.)	720	3	4	8	5	8	13	23	17
						Stations à enregistreurs				
22	Alexandrette	1	7	3	0	0	3	2	2	56
23	Tripoli	1	.	.	.	.	.	.	.	.
24	Beyrouth - Jdeidé	3	11	5	1	1	0	17	9	9
25	Kosra	920	4	3	2	2	3	14	21	16

Mai 1934

N° des stations	Pourcentage d'observations des vitesses (en m/s.)							Nébulosité moyenne totale				Nébulosité moyenne des nuages bas			
	calme 0-1 m/s	faible 1-4	Modéré 4-8	Assez fort 8-12	Fort 12-18	Violent 18-25	Ouragan >25	8h	13h	18h	Moy. des obs.	8h	13h	18h	Moy. des obs.
1 observation															
1	29	71	0	0	0	0	0	6.4	.	.	.	2.3	.	.	.
2	3	39	45	0	13	0	0	6.5	.	.	.	.	.	.	.
3	81	19	0	0	0	0	0	4.0	.	.	.	3.9	.	.	.
4	36	29	26	9	0	0	0	3.0	.	.	.	.	.	.	.
5	0	84	16	0	0	0	0	1.2	.	.	.	.	.	.	.
6	26	26	48	0	0	0	0	.	.	.	.	.	.	.	.
7	.	.	.	.	.	.	.	.	.	.	.	.	.	.	.
8	.	.	.	.	.	.	.	.	.	.	.	.	.	.	.
9	90	.	.	.	.	.	.	.	.	.	.	.	.	.	.
10	39	23	0	16	19	3	0	1.3	.	.	.	.	.	.	.
2 observations															
11	55	23	16	6	0	0	0	0.7	.	.	.	.	.	.	.
3 observations															
12	29	49	11	11	0	0	0	4.5	5.3	3.6	4.5	1.6	1.3	1.0	1.3
13	54	43	0	0	0	3	0	3.7	5.2	4.7	4.5	.	.	.	.
14	15	50	30	5	0	0	0	4.7	6.2	3.2	4.7	0.5	3.4	0.7	1.5
15	.	.	.	.	.	.	.	.	.	.	.	.	.	.	.
16	41	41	11	7	0	0	0	4.5	5.0	3.8	4.4	0.5	2.8	0.7	1.3
17	39	57	4	0	0	0	0	4.0	6.0	5.0	5.0	1.0	4.0	3.0	2.7
18	.	.	.	.	.	.	.	.	.	.	.	.	.	.	.
19	.	.	.	.	.	.	.	.	.	.	.	.	.	.	.
20	8	22	26	44	0	0	0	3.8	6.6	5.3	5.2	0.3	2.3	0.9	1.2
21	19	25	22	30	2	1	0	0.4	1.8	6.5	0.9	3.9	5.7	3.5	4.3
continuité du vent [Les directions et la vitesse sont relevées toutes les trois heures]															
22	37	34	27	2	0	0	0	3.9	3.6	.	3.8	1.7	1.6	.	1.7
23	72	26	2	0	0	0	0	.	.	.	.	.	.	.	.
24	47	.	.	.	.	.	.	4.0	4.7	1.5	3.4	1.4	3.3	0.7	1.8
25	35	26	27	11	1	0	0	3.6	5.5	5.0	4.7	0.6	2.0	0.7	1.1

Résumé des observations

		Températures moyennes				Pluies par zones		
		Max. moy.	Min. moy.	Moy.	Écart à la normale	Jours	Moy.	Normale
Zone Côtière	Littoral	25.2	17.6	21.4	0.0	3.4	29.6	19
	Montagne	22.8	13.0	17.9	+ 0.6	3.0	46.0	25
Zone Moyenne	Koueik	28.5	12.8	20.7	− 0.5	5.0	25.5	8
	Oronte	27.9	15.7	21.8	− 0.2	3.0	31.8	10
	Litani	24.5	10.4	17.5	+ 0.3	2.0	8.5	7
	Jourdain	26.3	20.0	23.1	-	1.0	2.0	-
Zone Intérieure	Khabour	32.1	14.8	22.8	-	7.0	52.4	-
	Euphrate	-	-	-	-	-	-	5
	Désert	31.0	15.0	23.7	-	3.0	4.4	9
	Barada	27.5	14.6	21.1	− 0.6	0.0	0.0	1
	Hauran	25.5	14.0	19.7	− 1.7	0.0	0.0	2

Répartition des pluies — Mai 1934

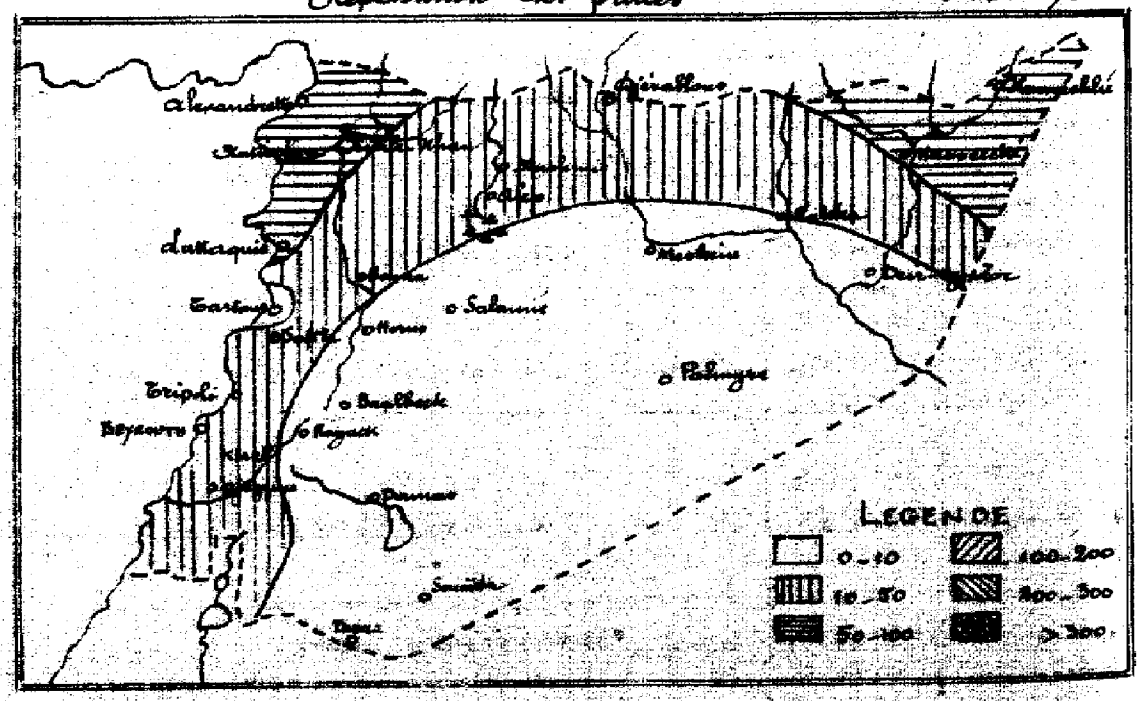

Précipitations des stations S.E.H. pour Mars 1934

Dijor-el-Hadid	88mm,2 en 8 jours	Hermel	2mm,6 en 2 jours
Kousseir	13,1 en 1 jour	Banias	31mm en 4 jours
Ras-Baalbeck	10,2 en 1 jour	Chéria	53,8 en 10 jours

L.P.-9.2

États du Levant sous Mandat Français

Service Central Meteorologique

Bulletin mensuel

Année Climatologique

1933-34

N° 10 - Mois de Juin 1934

Les températures moyennes sont au moins égales et souvent assez supérieures à la normale surtout dans la région de l'Oronte et en Montagne. Il n'y a d'exception que dans la région désertique où elle lui est un peu inférieure.

Les maxima sont presque tous situés les 8, 13, 14, 15; les minima, les 2 et 3.

Les précipitations sont inférieures à la normale presque partout, à l'exception d'Antioche qui a reçu, en deux jours, les 20 et 21, un total de 42 mm de pluie.

La nébulosité est très faible, dans la première quinzaine, un peu plus forte dans la seconde.

Les vents prédominants appartiennent aux secteurs S à NW.

BIBLIOTHEQUE OMM WMO LIBRARY

551/506.1 (569.34)
1933/34

Juin 1934

Nos des stations	Stations	Altitude	Températures de l'air moyennes: Max. moy.	Min. moy.	Moy. $\frac{A+B}{2}$	absolues: Max.	Date	Min.	Date
					I - Zone Côtière				
1	Alexandrette	1m	32.1	22,2	27.2	35.9	25	18.5	3
2	Lattaquié	70	27.8	20.1	24.0	35.0	9	16.1	3
3	Tartous	10	.	.	.	.	.	.	.
4	Tripoli	1	28.3	19.6	24.0	31.5	14	15.9	3
5	Beyrouth - Jdeideh	3	28.6	20.0	24.3	38.5	15	16.7	2
6	Beyrouth (M.M.)	24	27.7	21.9	24.8	30.1	12	18.2	2
7	Beyrouth - Kazaroth	91	27.3	20.6	23.9	32.0	13	17.2	2
					I - Zone Côtière				
8	Djezzine	1000	26.8	15.7	21.2	34.6	14	10.7	2
					II - Zone Moyenne				
9	Alep - Kéraf (M.M.)	390	34.0	17.3	25.7	40.4	8	12.0	2
					II - Zone Moyenne				
10	Kirik - Khan	180	33.8	21.3	27.6	39.6	8	19.0	14
11	Antioche	80	29.4	20.7	25.1	36.7	14	15.5	14
12	Idlib	290	.	.	.	.	.	.	.
13	Maaret - en - Nouman	500	.	.	.	.	.	.	.
14	Massyaf	485	.	.	.	.	.	.	.
15	Sélemié	280	32.6	16.0	24.3	37.5	8	10.5	6
16	Homs	505	.	.	.	.	.	.	.
					II - Zone Moyenne				
17	Rayach (M.M.)	920	30,1	11.6	20.8	38.0	14	5.6	2
18	Kéara	920	28.9	15.2	22.0	34.9	14	8.8	3

PHENOMENES DIVERS - EVAPORATION INSOLATION

Juin 1934

N° des stations	Pluie Total depuis Sept. 1933-34	Moy.	Ecart	Phénomènes divers Nombre de jours Orages	Sol couvert de neige	Vent fort en rafale	Vent de sable	Brouillard	Evaporation en mm	Pourcentage de ciel Clair 0,1,2	Couvert 8,9,10	Durée d'insolation
1 Littoral												
1	888	604	+284	2	0	0	0	0	0	89.7	70	0	.
2	824	789	+ 35	0	0	0	1	0	1	84.9	43	27	.
3	714	748	- 34	0	0	0	0	0	0	.	37	7	.
4	737	.	.	.	.	.	.	.	.	56.0	.	.	.
5	630	729	- 99	0	0	0	0	0	0	.	82	6	.
6	473	.	.	0	0	0	0	0	0	109.5	71	4	317h.3
7	689	785	- 96	0	0	0	0	0	0	139.6	82	6	.
2 Montagne												
8	1189	1239	- 50	0	0	0	2	0	4	.	84	9	.
1 Moselle												
9	409	339	+ 70	0	0	0	0	0	0	.	74	7	.
2 Oronte												
10	595	.	.	0	0	0	3	0	0	146.5	93	7	.
11	1330	.	.	0	0	0	0	0	0	96.3	97	0	.
12	450 (1)	.	.	.	.	.	.	.	.	238.5	.	.	.
13	278 (2)	.	.	.	.	.	.	.	.	.	.	.	.
14	275 (3)	749	.	.	.	.	.	.	.	.	.	.	.
15	270	310	- 40	.	.	.	.	.	.	.	.	.	.
16	241	450	- 209	.	.	.	.	.	.	.	.	.	.
3 Litani												
17	471	436	+ 35	0	0	0	0	0	0	.	75	7	.
18	566	630	- 64	0	1	0	4	0	0	212,2	87	12	352h.6

(1) Novembre 33 et Janvier 34 manquent. (2) Février, Avril et Mai manquent.
(3) Mars, Avril et Mai manquent.

Juin 1934

N° des stations	Stations	Altitude	Températures de l'air moyennes: Max. moy. A	Min. moy. B	Moy. (A+B)/2	absolues: Max.	Date	Min.	Date
						V - Zone Moyenne			
19	Kachaya	1200m	25.9	22.1	24.0	30.0	14+15	18.0	26
						VI - Zone Moyenne			
20	Kasvetché (M.M.)	220	39.5	19.7	29.6	45.1	30	13.5	4
						VII - Zone Intérieure			
21	Djérablous	294	.	.	.	.	.	.	.
22	Kalka (M.M.)	259	.	.	.	.	.	.	.
23	Deir-ez-Zor (M.M.)	213	.	.	.	.	.	.	.
						VIII - Zone Intérieure			
24	Palmyre (M.M.)	420	36.4	18.9	27.6	41.6	16	14.6	2
						IX - Zone Intérieure			
25	Damas-Bloose	720	32.7	18.3	25.5	37.5	8	12.0	3
26	Damas (M.M.)	712	33.3	17.4	25.3	38.8	8	11.9	3
						X - Zone Intérieure			
27	Chahba	1100	.	.	.	.	.	.	.
28	Soueida	1100	30.0	16.8	23.4	36.5	14	12.8	1
29	Deraa	532	.	.	.	.	.	.	.
30	Sakhad	1300	.	.	.	.	.	.	.

PHENOMENES DIVERS - EVAPORATION
INSOLATION

Juin 1934

N° des stations	Pluie Total depuis Sept. 1933-34	Moy.	Ecart	Phénomènes divers Nombre de jours Eclaircie	Orages	Sol couvert de neige	Vent fort ou violent	Vent de sable	Brouillard	Evaporation en mm.	Pourcentage de ciel Clairs 0,1,2	Couverts 8,9,10	Durée d'insolation
	4 Jourdain												
19	393	.	.	.	.	.	.	.	.	.	.	.	.
	1 Khabour												
20	113 (1)	.	.	0	0	0	0	0	0	.	65	7	.
	2 Euphrate												
21	234	236	- 2	0	0	0	1	0	0	.	.	.	.
22	124 (2)	177	.	.	.	.	.	.	.	.	.	.	.
23	104 (3)	119	.	.	.	.	.	.	.	.	.	.	.
	3 Béert												
24	62	78	- 16	0	0	0	2	19	0	.	70	8	.
	4 Barada												
25	130 (4)	215	.	.	.	.	.	.	.	.	.	.	.
26	121	191	- 70	0	0	0	2	0	0	318.6	77	5	.
	5 Haman												
27	.	.	.	.	.	.	.	.	.	.	.	.	.
28	134	272	- 138	0	0	0	0	0	0	.	93	3	.
29	.	.	.	.	.	.	.	.	.	.	.	.	.
30	116	.	.	.	.	.	.	.	.	.	.	.	.

(1) Depuis Février. (2) Avril, Mai et Juin manquent. (3) Avril, Mai et Juin manquent. (4) Novembre manque.

HAUTEURS DE PLUIE

Juin 1934

Nos des stations	Stations	Altitude	Hauteur du pluviomètre	Nombre de jours Pluie	Neige	Grêle	1	2	3	4	5	6	7	8	9	10
							I - Zone Côtière									
1	Alexandrette	1		1	.	.	.	.	.	.	.	.	.	.	.	.
2	Lattaquié	70		2	.	.	.	.	.	.	.	.	.	.	.	.
3	Tartous	10		0	.	.	.	.	.	.	.	.	.	.	.	.
4	Tripoli	1		0	.	.	.	.	.	.	.	.	.	.	.	.
5	Beyrouth - Jdeideh	3		0	.	.	.	.	.	.	.	.	.	.	.	.
6	Beyrouth (M.M.)	24		1	.	.	.	.	.	.	.	.	.	.	.	.
7	Beyrouth - Nazareth	91		1	.	.	.	.	.	.	.	.	.	.	.	1
							I - Zone Côtière									
8	Djezzine	1000		2	.	.	.	.	.	.	.	.	.	.	.	.
							II - Zone Moyenne									
9	Alep - Gare (D.H.P.)	380		0	.	.	.	.	.	.	.	.	.	.	.	.
10	Alep - Nérab (M.M.)	390		1	.	.	.	.	.	.	.	.	.	.	.	.
							II - Zone Moyenne									
11	Kirik - Khan	180		1	.	.	.	.	.	.	.	.	.	.	.	.
12	Antioche	80		2	.	.	.	.	.	.	.	.	.	.	.	.
13	Jisr - el - Hadid	90														
14	Idlib	290		1	.	.	.	.	.	.	.	.	.	.	.	.
15	Jisr - el / choughour	250														
16	Maaret - en - Nouman	500														
17	Chéria (S.E.H.)															
18	Massyaf	485														
19	Sélémié	380		0	.	.	.	.	.	.	.	.	.	.	.	.
20	Mecherfé	400														
21	Hama (D.H.P.)	340		0	.	.	.	.	.	.	.	.	.	.	.	.
22	Homs (D.H.P.)	305		0	.	.	.	.	.	.	.	.	.	.	.	.
23	Kousseir (S.E.H.)	590														
24	Hermel (S.E.H.)	870														
25	Ras - Baalbeck (S.E.H.)	840														

QUOTIDIENNES (en millimètres)

Juin 1934

11	12	13	14	15	16	17	18	19	20	21	22	23	24	25	26	27	28	29	30	31	Total	N° des stations
1 Littoral																						
.	.	.	.	.	.	.	.	.	8	8	.	.	.	.	.	.	.	.	.	.	8	1
.	.	.	.	.	.	.	.	.	.	.	3	5	.	.	.	.	.	.	.	.	8	2
.	.	.	.	.	.	.	.	.	0	.	.	.	.	.	.	.	.	.	.	.	0	3
.	.	.	.	.	.	.	.	.	.	.	.	.	.	.	.	.	.	.	.	.	0	4
.	.	.	.	.	.	.	.	.	0	.	.	.	.	.	.	.	.	.	.	.	0	5
.	.	.	.	.	.	.	.	.	2	.	.	.	.	.	.	.	.	.	.	.	2	6
.	.	.	.	.	.	.	.	.	.	.	.	.	.	.	.	.	.	.	.	.	1	7
2 Montagne																						
.	.	.	.	.	.	.	.	.	2	2	.	.	.	.	.	.	.	.	.	.	4	8
1 Hermon																						
.	.	.	.	.	.	.	.	.	.	.	.	.	.	.	.	.	.	.	.	.	0	9
.	.	.	.	.	.	.	.	.	1	.	.	.	.	.	.	.	.	.	.	.	1	10
2 Oronte																						
.	.	.	.	.	.	.	.	.	3	.	.	.	.	.	.	.	.	.	.	.	3	11
.	.	.	.	.	.	.	.	.	26	16	.	.	.	.	.	.	.	.	.	.	42	12
																						13
.	.	.	.	.	.	.	.	.	3	.	.	.	.	.	.	.	.	.	.	.	3	14
																						15
																						16
																						17
																						18
.	.	.	.	.	.	.	.	.	.	.	.	.	.	.	.	.	.	.	.	.	0	19
																						20
.	.	.	.	.	.	.	.	.	.	.	.	.	.	.	.	.	.	.	.	.	0	21
.	.	.	.	.	.	.	.	.	.	.	.	.	.	.	.	.	.	.	.	.	0	22
																						23
																						24
																						25

Juin 1934

N^os des stations	Stations	Altitude	Hauteur du pluviomètre	Nombre de jours: Pluie	Neige	Grêle	1	2	3	4	5	6	7	8	9	10
	II - Zone Moyenne															
26	Rayack (M.M.)	920^m		0	.	.	.	.	.	.	.	.	.	.	.	.
27	Ksara	920^m		0	.	.	.	.	.	.	.	.	.	.	.	.
	II - Zone Moyenne															
28	Rachaya	1200		1	.	.	.	.	.	.	.	.	.	.	.	.
29	Banias (S.E.H.)															
30	El-Hemmé (S.E.H.)															
	III - Zone Intérieure															
31	Hassetché (M.M.)	220		0	.	.	.	.	.	.	.	.	.	.	.	.
	III - Zone Intérieure															
32	Djérablous	294		0	.	.	.	.	.	.	.	.	.	.	.	.
33	Rakka (M.M.)	259														
34	Deir-ez-Zor (M.M.)	213														
	III - Zone Intérieure															
35	Palmyre (M.M.)	410		0	.	.	.	.	.	.	.	.	.	.	.	.
	III - Zone Intérieure															
36	Damas (M.M.)	720		0	.	.	.	.	.	.	.	.	.	.	.	.
	III - Zone Intérieure															
37	Soueïda	1100		0	.	.	.	.	.	.	.	.	.	.	.	.
38	Deraa	532														
39	Salkhad	1300		0	.	.	.	.	.	.	.	.	.	.	.	.

QUOTIDIENNES (en millimètres)

Juin 1934

	11	12	13	14	15	16	17	18	19	20	21	22	23	24	25	26	27	28	29	30	31	Total	N.os des stations
3 Litani																							
										tr												tr.	26
										tr												tr.	27
4 Jouretain																							
							1															1	28
																							29
																							30
1 Khabour																							
																						0	31
2 Euphrate																							
																						0	32
																							33
																							34
3 Désert																							
																						0	35
4 Désert																							
																						0	36
5 Hauran																							
																						0	37
																							38
																						0	39

VENT (directions)

Juin 1934

N° des stations	Stations	Altitude	Pourcentage d'observations des directions							
			N	NE	E	SE	S	SW	W	NW
						Stations faisant				
1	Lattaquié	70m	13	0	0	10	47	7	3	0
2	Tartous	10	7	3	3	0	17	3	43	7
3	Beyrouth - Nazareth	91	0	0	0	0	27	0	0	0
4	Kirik - Khan	180	0	4	30	10	3	13	13	0
5	Antioche	80	0	0	0	7	93	0	0	0
6	Idlib	290	0	0	0	0	0	0	90	0
7	Massyaf	485	.	.	.	.	.	.	.	.
8	Djérablous	294	0	0	0	0	0	43	4	53
9	Damas: Blasse	720	0	0	0	0	0	0	30	0
10	Dalkhad	1300	0	7	37	13	0	0	0	0
						Stations faisant				
11	Deneida	1100	0	10	0	0	4	33	33	7
						Stations faisant				
12	Beyrouth (M.M.)	24	4	0	0	0	6	50	10	0
13	Djezzine	1000	0	0	1	0	2	11	11	0
14	Alep - Nérab (M.M.)	390	5	0	2	0	0	14	62	11
15	Homs	505	.	.	.	.	.	.	.	.
16	Rayak (M.M.)	920	4	1	1	1	3	29	13	1
17	Hasseiché (M.M.)	220	4	3	0	1	1	5	17	42
18	Rakka (M.M.)	269	.	.	.	.	.	.	.	.
19	Deir-ez-Zor (M.M.)	213	.	.	.	.	.	.	.	.
20	Palmyre (M.M.)	420	4	2	1	0	1	5	71	14
21	Damas (M.M.)	720	1	3	3	5	7	13	22	29
						Stations à enregistrement				
22	Alexandrette	1	10	4	0	0	2	2	6	43
23	Tripoli	1	.	.	.	.	.	.	.	.
24	Beyrouth Jdeideh	3	.	.	.	.	.	.	.	.
25	Kzara	220	4	4	2	1	1	10	23	25

et vitesse) – NEBULOSITE

Juin 1934

N°s des stations	Pourcentage d'observations des vitesses (en %)							Nébulosité moyenne totale				Nébulosité moyenne des nuages bas			
	calme 0–1 m/s	faible 1–4	modéré 4–8	assez fort 8–12	fort 12–18	violent 18–25	ouragan > 25	8h	13h	18h	Moy. des obs.	8h	13h	18h	Moy. des obs.
1 observation															
1	20	70	10	0	0	0	0	3.6	.	.	.	2.2	.	.	.
2	17	57	3	13	0	0	0	3.2	.	.	.	.	.	.	.
3	73	27	0	0	0	0	0	1.1	.	.	.	0.7	.	.	.
4	27	33	27	3	7	3	0	0.7	.	.	.	.	.	.	.
5	0	87	13	0	0	0	0	0.3	.	.	.	0.2	.	.	.
6	10	47	43	0	0	0	0		.	.	.	.	.	.	.
7	.	.	.	.	.	.	.	.	.	.	.	.	.	.	.
8	0	.	.	.	.	.	.	.	.	.	.	.	.	.	.
9	70	.	.	.	.	.	.	.	.	.	.	.	.	.	.
10	40	33	0	17	10	0	0	0.7	.	.	.	.	.	.	.
2 observations															
11	13	70	17	0	0	0	0	0.5	.	.	.	.	.	.	.
3 observations															
12	30	41	13	16	0	0	0	1.6	2.2	0.8	1.5	0.8	1.1	0.4	0.8
13	75	22	0	0	0	3	0	0.9	1.8	1.3	1.4	.	.	.	.
14	6	48	33	13	0	0	0	1.3	1.8	0.6	1.8	0.3	0.9	0.1	0.4
15	.	.	.	.	.	.	.	.	.	.	.	.	.	.	.
16	47	36	13	4	0	0	0	1.3	1.8	0.9	1.3	0.4	0.8	0.1	0.4
17	27	48	20	5	0	0	0	1.0	2.0	1.0	1.3	0.0	1.0	0.5	0.5
18	.	.	.	.	.	.	.	.	.	.	.	.	.	.	.
19	.	.	.	.	.	.	.	.	.	.	.	.	.	.	.
20	2	15	20	56	7	0	0	.	.	.	.				
21	37	24	16	39	4	0	0	1.1	1.0	1.0	1.0	0.3	0.2	0.1	0.1
Continue du vent [Les directions et la vitesse sont relevées toutes les trois heures]															
22	39	28	37	7	0	0	0	2.1	1.9	.	2.0	1.1	1.0	.	1.1
23	62	26	11	1	0	0	0	.	.	.	.	.	.	.	.
24	.	.	.	.	.	.	.	1.0	2.0	0.4	1.1	0.8	1.4	0.6	0.9
25	30	25	27	17	1	0	0	1.5	1.1	1.2	1.3	0.6	0.4	0.3	0.4

Résumé des observations

		Températures moyennes				Pluies par zones		
		Max. moy.	Min. moy.	Moy.	Ecart à la normale	Jours	Moy.	Normale
Zone Côtière	Littoral	28.6	20.7	24.6	+0.6	0.7	2.7	14
	Montagne	26.8	15.7	21.2	+1.1	2.0	4.0	7
Zone Moyenne	Kouweik	34.0	17.3	25.7	0.0	0.5	0.5	1
	Oronte	31.9	19.3	25.6	+1.2	0.6	8.0	2
	Litani	29.5	13.4	21.5	+0.8	0.0	0.0	13
	Jourdain	25.9	22.1	24.0	-	1.0	1.0	-
Zone Intérieure	Khabour	39.5	19.7	29.6	-	0.0	0.0	-
	Euphrate	-	-	-	-	0.0	0.0	2
	Désert	36.4	18.9	27.6	-1.0	0.0	0.0	0
	Barada	33.0	17.9	25.5	0.0	0.0	0.0	0
	Hauran	30.0	16.8	23.4	+2.0	0.0	0.0	0

Répartition des pluies — Juin 1934

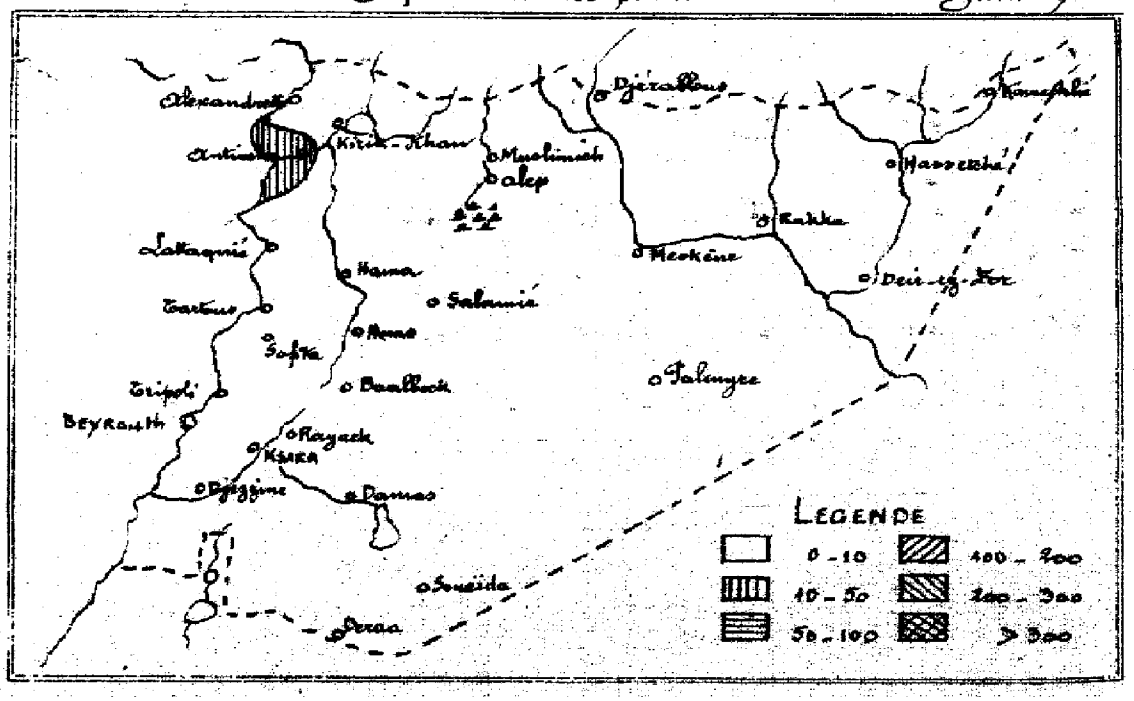

R.C.-P.2.

Etats du Levant sous Mandat Français

SERVICE CENTRAL METEOROLOGIQUE

Bulletin mensuel

Année Climatologique

1933-34

N° 11. Mois de Juillet 1934

Les températures moyennes s'écartent généralement peu des normales ; un peu supérieures dans la région de l'Oronte, inférieures dans le Désert.

Les maxima absolus sont presque tous situés les 17, 18, 24 et 25 ; les minima absolus, les quatre premiers jours du mois et du 11 au 14.

Les pluies ont été bien supérieures à la normale dans la région côtière Nord : 29mm à Alexandrette (dont 24mm le 5), et 26mm à Lattaquieh (dont 25mm le 12). Rien ou presque rien partout ailleurs.

La nébulosité, naturellement très faible en cette saison sauf sur la côte, a partout sa valeur normale de Juillet.

En somme, mois normal sauf les pluies orageuses signalées plus haut.

BIBLIOTHEQUE OMM WMO LIBRARY

551.506.1 (569.34)
1933/34

Juillet 1934

N° des stations	Stations	Altitude	Températures de l'air moyennes: Moy. moy. A	Min. moy. B	Moy. $\frac{A+B}{2}$	Températures de l'air absolues: Max.	Date	Min.	Date
						I _ Zone Côtière			
1	Alexandrette	1m	33.8	24.7	29.2	39.8	24	22.0	13
2	Lattaquié	70	29.2	21.9	25.6	34.4	25	16.8	2
3	Tartous	10	.	.	.	.	.	.	.
4	Tripoli	1	30.0	21.4	25.7	33.2	17	19.4	14
5	Beyrouth _ Jdeideh	3	29.9	21.4	25.7	34.3	26	18.6	14
6	Beyrouth (M.M.)	24	29.2	24.0	26.6	31.5	17	22.0	1
7	Beyrouth _ Nazareth	91	30.2	22.3	26.8	31.4	10+12	22.0	31
						I _ Zone Côtière			
8	Djezzine	1000	27.8	17.1	22.4	33.2	25	14.7	11
						II _ Zone Moyenne			
9	Alep _ Nerab (M.M.)	390	36.6	19.9	28.2	46.1	17	16.8	11
						II _ Zone Moyenne			
10	Kirik _ Khan	180	36.6	23.7	30.2	44.5	25	20.3	3
11	Antioche	80	30.9	23.8	27.1	35.5	24+25	21.4	18
12	Idlib	290	.	.	.	.	.	.	.
13	Maaret _ en _ Nouman	500	.	.	.	.	.	.	.
14	Massyaf	485	.	.	.	.	.	.	.
15	Bilémié	380	35.4	17.9	26.7	39.8	18	15.4	13+25
16	Homo	505	.	.	.	.	.	.	.
						II _ Zone Moyenne			
17	Kayack (M.M.)	920	32.6	13.0	22.8	37.2	17	9.6	12
18	Koara	920	31.0	16.5	23.8	35.7	17	12.2	12

PHENOMENES DIVERS – EVAPORATION
INSOLATION

Juillet 1934

N.os des stations	Pluie Total depuis Sept. 1933-34	Moy.	Ecart	Phénomènes divers Nombre de jours Eclairs	Orages	Sol couvert de neige	Vent fort ou violent	Vent de sable	Brouillard	Evaporation en mm.	Pourcentage de ciels Clairs 0, 1, 2	Couverts 8, 9, 10	Durée d'insolation
	1 Littoral												
1	917	621	+ 296	0	0	0	4	0	0	87.5	61	3	.
2	850	791	+ 59	0	1	0	1	0	0	129.9	39	26	.
3	714	748	– 34	0	0	0	1	0	0	.	23	16	.
4	737	.	.	.	.	.	.	.	.	110.0	.	.	.
5	631	729	– 98	0	0	0	0	0	0	.	69	5	.
6	473	.	.	0	0	0	1	0	0	128.7	66	0	355h.5
7	689	786	– 97	0	0	0	0	0	0	144.6	.	.	.
	2 Montagne												
8	1189	1239	– 50	0	0	0	0	0	9	.	83	4	.
	1 Koweik												
9	409	347	+ 62	0	0	0	0	0	0	.	90	0	.
	2 Oronte												
10	600	.	.	0	0	0	0	0	0	217.5	100	0	.
11	1331	.	.	0	0	0	0	0	0	111.6	94	0	.
12	450(1)	.	.	0	0	0	0	0	0	251.0	.	.	.
13	278(2)	.	.	.	.	.	.	.	.	.	.	.	.
14	275(3)	749	.	.	.	.	.	.	.	.	.	.	.
15	270	310	– 40	.	.	.	.	.	.	.	.	.	.
16	241	450	– 209	.	.	.	.	.	.	.	.	.	.
	3 Litani												
17	471	436	+ 35	0	0	0	0	0	0	317.9	88	0	.
18	566	631	– 65	0	0	0	4	0	0	241.2	98	2	417.4

(1) Novembre 33 et Janvier 34 manquent. (2) Février, Avril et Mai manquent.
(3) Mars, Avril et Mai manquent.

Juillet 1934

N° des stations	Stations	Altitude	Températures de l'air moyennes Max. Moy. A	Min. Moy. B	Moy. (A+B)/2	absolues Max.	Date	Min.	Date
					V. Zone Moyenne				
19	Anachaya	1200m	30.3	25.0	27.7	33.0	14,13,19,14	18.0	3
					V. Zone Moyenne				
20	Kasserché (M.M.)	280	43.4	22.3	32.8	48.4	24	19.0	4
					VI. Zone Intérieure				
21	Djérablous	294	.	.	.	.	.	.	.
22	Raqqa (M.M.)	259	.	.	.	.	.	.	.
23	Deir-ez-zor (M.M.)	213	40.1	24.4	32.3	44.4	18	20.8	18
					VI. Zone Intérieure				
24	Palmyre (M.M.)	420	38.4	20.3	29.3	42.3	18	17.1	4
					VI. Zone Intérieure				
25	Damas-Mazzé	720	35.0	18.3	26.6	39.5	17	14.0	5
26	Damas (M.M.)	722	35.4	17.6	26.5	40.0	25	13.0	5
					VI. Zone Intérieure				
27	Chahba	1100	.	.	.	.	.	.	.
28	Soueida	1100	30.6	17.3	23.9	36.5	17	14.0	6, 12
29	Deraa	532	.	.	.	.	.	.	.
30	Salkhad	1300	.	.	.	.	.	.	.

PHENOMENES DIVERS – EVAPORATION

juillet 1934

N° des stations	Pluie Total depuis Sept. 1933-34	Moy.	Ecart	Phénomènes divers Nombre de jours: Eclairs	Orages	Sol couvert de neige	Vent fort ou violent	Vent de sable	Brouillard	Evaporation en mm.	Pourcentage de ciels: Clairs 0, 1, 2	Couverts 8, 9, 10	Durée d'insolation
	4 Jourdain												
19	393	.	.	.	.	.	.	.	.	.	.	.	.
	1 Khabour												
20	113 (1)	.	.	.	.	.	.	3	.	.	.	.	.
	2 Euphrate												
21	234	236	– 2	.	.	.	.	.	.	.	.	.	.
22	124 (2)	177	.	.	.	.	.	.	.	.	.	.	.
23	104 (3)	119	.	.	.	.	.	.	.	.	.	.	.
	3 Désert												
24	62	78	– 16	.	.	.	.	.	.	.	.	.	.
	4 Barada												
25	130 (4)	215	.	.	.	.	.	.	.	.	.	.	.
26	121	191	– 70	.	.	.	1	.	.	.	.	.	.
	5 Hauran												
27	.	.	.	.	.	.	.	.	.	.	.	.	.
28	138	272	138	0	0	0	0	0	0	.	28	0	.
29	.	.	.	.	.	.	.	.	.	.	.	.	.
30	116	.	.	0	0	0	1	0	0	0	25	0	.

(1) Depuis Février. (2) Avril, Mai et Juin manquent. (3) Avril, Mai et Juin manquent. (4) Novembre manque.

Juillet 1934

N° des Stations	Stations	Altitude	Hauteur du pluviomètre	Nombre de jours Pluie	Neige	Grêle	1	2	3	4	5	6	7	8	9	10
							I. Zone Côtière									
1	Alexandrette	1m		4	.	.	.	.	.	1	24	.	.	.	.	.
2	Lattaquié	70		2	.	.	.	.	.	9	.	.	.	.	.	.
3	Tartous	10		0	.	.	.	.	.	.	.	.	.	.	.	.
4	Tripoli	1		0	.	.	.	.	.	.	.	.	.	.	.	.
5	Beyrouth - Jdeideh	3		1	.	.	.	.	.	.	.	.	.	.	.	.
6	Beyrouth (M.M).	24		0	.	.	.	.	.	.	.	.	.	.	.	.
7	Beyrouth - Nazareth	91		0	.	.	.	.	.	.	.	.	.	.	.	.
							I. Zone Côtière									
8	Djezzine	1000		0	.	.	.	.	.	.	.	.	.	.	.	.
							II. Zone Moyenne									
9	Alep - Gare (D.H.P.)	380		0	.	.	.	.	.	.	.	.	.	.	.	.
10	Alep - Nérab (M.M.)	590		0	.	.	.	.	.	.	.	.	.	.	.	.
							II. Zone Moyenne									
11	Kirik - Khan	180		1	.	.	.	.	.	.	.	.	.	.	.	.
12	Antioche	80		1	.	.	.	.	.	.	.	.	.	.	.	.
13	Jior-el-Hadid	90														
14	Idlib	290		0	.	.	.	.	.	.	.	.	.	.	.	.
15	Jior-el-Choughour	250														
16	Maaret-en-Noman	500														
17	Chéria (S.E.H.)															
18	Maasyaf	485														
19	Sélémié	320		0												
20	Mécherfé	400														
21	Hama (D.H.P.)	310		0	.	.	.	.	.	.	.	.	.	.	.	.
22	Homs (D.H.P.)	505		0	.	.	.	.	.	.	.	.	.	.	.	.
23	Nomrein (S.E.H.)	590														
24	Hermel (S.E.H.)	870														
25	Ras-Baalbek (S.E.H.)	840														

QUOTIDIENNES (en millimètres)

Juillet 1954

11	12	13	14	15	16	17	18	19	20	21	22	23	24	25	26	27	28	29	30	31	Total	N° des stations
1 Littoral																						
1	.	.	.	.	.	.	.	.	.	.	.	g	.	.	.	.	3	.	.	.	29	1
.	25	.	.	.	.	.	.	.	.	.	.	.	.	.	.	.	1	.	.	.	26	2
.	.	.	.	.	.	.	.	.	.	.	.	.	.	.	.	.	.	.	.	.	0	3
.	.	.	.	.	.	.	.	.	.	.	.	.	.	.	.	.	.	.	.	.	0	4
.	.	.	.	.	.	.	.	.	.	.	.	.	.	.	.	.	1	.	.	.	1	5
																						6
.	.	.	.	.	.	.	.	.	.	.	.	.	.	.	.	g	.	.	.	.	0	7
2 Montagne																						
.	.	.	.	.	.	.	.	.	.	.	.	.	.	.	.	.	.	.	.	.	0	8
1 Koneik																						
.	.	.	.	.	.	.	.	.	.	.	.	.	.	.	.	.	.	.	.	.	0	9
																						10
2 Oronte																						
5	.	.	.	.	.	.	.	.	.	.	.	.	.	.	.	.	.	g	.	.	5	11
.	.	.	.	.	.	.	.	.	1	.	.	.	.	.	.	.	.	.	.	.	1	12
																						13
.	.	.	.	.	.	.	.	.	.	.	.	.	.	.	.	g	.	.	.	.	0	14
																						15
																						16
																						17
																						18
.	.	.	.	.	.	.	.	.	.	.	.	.	.	.	.	.	.	.	.	.	0	19
																						20
.	.	.	.	.	.	.	.	.	.	.	.	.	.	.	.	.	.	.	.	.	0	21
.	.	.	.	.	.	.	.	.	.	.	.	.	.	.	.	.	.	.	.	.		22
																						23
																						24
																						25

Juillet 1934

N° des Stations	Stations	Altitude	Hauteur du pluviomètre	Nombre de jours Pluie	Neige	Grêle	1	2	3	4	5	6	7	8	9	10
							V - Zone Moyenne									
26	Kayak (M.M.)	920m		0												
27	Ksara	920		0												
							V - Zone Moyenne									
28	Rachaya	1200		0												
29	Damas (S.E.H.)															
30	El-Hemmé (S.E.H.)															
							VI - Zone Intérieure									
31	Kassetché (M.M.)	220		0												
							VI - Zone Intérieure									
32	Djérablous	294		0												
33	Rakka (M.M.)	259		0												
34	Deir-ez-zor (M.M.)	213		0												
							VI - Zone Intérieure									
35	Palmyre (M.M.)	420		0												
							VI - Zone Intérieure									
36	Damas (M.M.)	720		0												
							VI - Zone Intérieure									
37	Souéida	1100		0												
38	Deraa	532														
39	Salkhad	1300		0												

QUOTIDIENNES (en millimètres)

Juillet 1934

11	12	13	14	15	16	17	18	19	20	21	22	23	24	25	26	27	28	29	30	31	Total	N° des stations
3 Litani																						
																					0	26
																					0	27
4 Jourdain																						
																					0	28
																						29
																						30
1 Khabour																						
																						31
2 Euphrate																						
																					0	32
																					0	33
																					0	34
3 Désert																						
																					0	35
4 Désert																						
																					0	36
5 Khanan																						
																					0	37
																						38
																					0	39

VENT (directions

Juillet 1934

Nos des stations	Stations	Altitude	Pourcentage d'observations des directions							
			N	NE	E	SE	S	SW	W	NW
							Stations faisant			
1	Lattaquié	70	0	0	7	0	35	26	0	6
2	Tartous	10	3	0	3	3	45	10	36	0
3	Beyrouth - Nazareth	91	0	0	0	0	23	0	0	0
4	Kirik - Khan	180	3	3	7	0	7	10	6	6
5	Antioche	80	0	0	0	0	100	0	0	0
6	Idlib	290	0	0	0	0	0	0	93	0
7	Massyaf	485	.	.	.	.	.	.	.	.
8	Djérablous	294	0	0	0	0	0	26	45	29
9	Damas - Blasse	720	0	0	0	0	0	0	0	0
10	Salkhad	1300	0	20	61	0	0	0	0	0
							Stations faisant			
11	Soueïda	1100	0	3	0	0	10	29	10	0
							Stations faisant			
12	Beyrouth (M.M.)	24	0	1	0	0	4	69	15	0
13	Djezzine	1000	0	0	0	0	0	3	3	0
14	Alep - Nérab (M.M.)	390	2	0	0	0	0	20	70	8
15	Homs	505	.	.	.	.	.	.	.	.
16	Rayack (M.M.)	920	3	4	1	1	6	32	11	3
17	Hassetché (M.M.)	220	3	1	0	1	1	7	23	42
18	Rakka (M.M.)	269	.	.	.	.	.	.	.	.
19	Deir-ez-Zor (M.M.)	213	0	0	0	0	0	15	32	29
20	Palmyre (M.M.)	420	0	0	0	0	2	1	90	6
21	Damas (M.M.)	720	1	8	5	5	5	13	27	13
							Stations à enregistrement			
22	Alexandrette	1	0	0	0	0	0	0	2	71
23	Tripoli	1	.	.	.	.	.	.	.	.
24	Beyrouth - Jdeidah	3	.	.	.	.	.	.	.	.
25	Ksara	920	6	2	1	0	1	9	22	33

et vitesse) NEBULOSITÉ

Juillet 1934

N° des stations	Pourcentage d'observations des vitesses (en %)							Nébulosité moyenne totale				Nébulosité moyenne des images bas			
	Calme 0-1	Faible 1-4	Modéré 4-8	Assez fort 8-12	Fort 12-18	Violent 18-25	Ouragan >25	8h	13h	18h	Moy. des obs.	8h	13h	18h	Moy. des obs.
1 observation															
1	26	61	13	0	0	0	0	4.3	.	.	.	3.0	.	.	.
2	0	65	32	3	0	0	0	4.2	.	.	.	.	.	.	.
3	77	16	7	0	0	0	0	.	.	.	.	1.6	.	.	.
4	58	10	13	19	0	0	0	0.1	.	.	.	.	.	.	.
5	0	90	10	0	0	0	0	0.4	.	.	.	.	.	.	.
6	7	43	50	0	0	0	0	.	.	.	.	.	.	.	.
7	.	.	.	.	.	.	.	.	.	.	.	.	.	.	.
8	0	.	.	.	.	.	.	.	.	.	.	.	.	.	.
9	100	.	.	.	.	.	.	.	.	.	.	.	.	.	.
10	19	68	0	10	3	0	0	0.3	.	.	.	.	.	.	.
2 observations															
11	48	42	10	0	0	0	0	0.6	.	.	.	.	.	.	.
3 observations															
12	11	47	20	22	0	0	0	2.6	1.8	1.3	1.9	2.6	1.8	1.3	1.9
13	94	6	0	0	0	0	0	2.3	1.4	0.9	1.5	.	.	.	.
14	0	42	50	8	0	0	0	0.3	0.4	0.0	0.2	0.2	0.4	0.0	0.2
15	.	.	.	.	.	.	.	.	.	.	.	.	.	.	.
16	39	56	5	1	0	0	0	0.2	0.5	0.2	0.3	0.2	0.5	0.2	0.3
17	22	59	19	0	0	0	0	0.0	0.1	0.0	0.0	0.0	0.0	0.0	0.0
18	.	.	.	.	.	.	.	.	.	.	.	.	.	.	.
19	24	19	23	34	0	0	0	0.4	0.7	0.2	0.4	0.0	0.7	0.2	0.3
20	1	11	17	63	8	0	0	0.0	0.7	0.2	0.5	0.0	0.7	0.2	0.3
21	25	18	10	38	3	0	0	0.1	0.3	0.1	0.2	0.1	0.2	0.1	0.1
[Les directions et la vitesse sont relevées toutes les trois heures]															
continuer du vent															
22	27	32	36	5	0	0	0	3.1	1.7	.	2.4	1.7	1.6	.	1.5
23	51	21	26	3	0	0	0	.	.	.	.	.	.	.	.
24	.	.	.	.	.	.	.	1.2	2.8	1.4	1.8	1.2	2.7	1.2	1.7
25		27	25	22	1	0	0	0.3	0.2	0.2	0.3	0.3	0.2	0.0	0.2

Résumé des observations

		Températures moyennes				Pluies par zones		
		Max. moy.	Min. moy.	Moy.	Ecart à la normale	Jours	Moy.	Normale
Zone Côtière	Littoral	30.4	22.8	26.6	+0.2	1.0	9.3	4
	Montagne	27.8	17.1	22.4	−1.7	0.0	0.0	0
Zone Moyenne	Koueik	36.6	19.9	28.2	− 0.4	0.0	0.0	4
	Oronte	34.2	21.8	28.0	+ 1.5	0.2	0.7	0
	Litani	31.8	14.8	23.3	+0.2	0.0	0.0	1
	Jourdain	30.3	25.0	27.7	-	0.0	0.0	-
Zone Intérieure	Khabour	43.4	22.3	32.8	-	0.0	0.0	-
	Euphrate	40.1	24.4	32.6	+ 0.9	0.0	0.0	0
	Désert	38.4	20.3	29.3	− 2.3	0.0	0.0	0
	Barada	35.2	18.0	26.6	+ 0.2	0.0	0.0	0
	Hauran	30.6	17.3	23.9	+0.6	0.0	0.0	0

Répartition des pluies — Juillet 1934

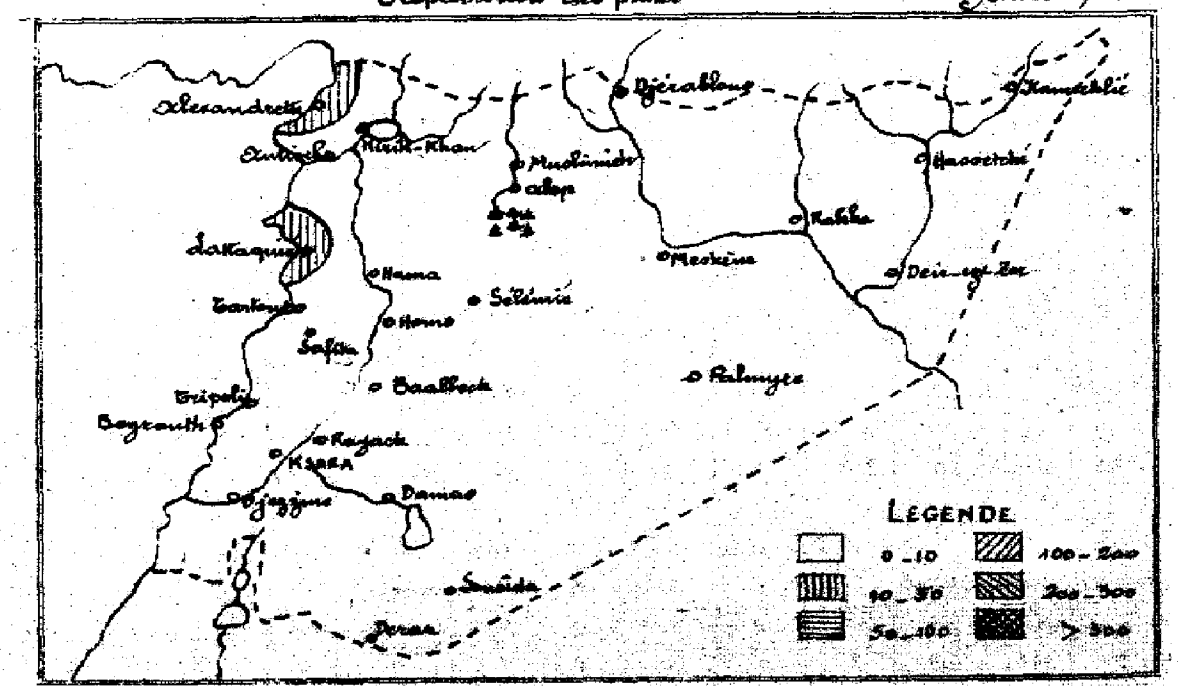

I.C.-P.2.

SECRETARIAT DE L'ORGANISATION
METEOROLOGIQUE INTERNATIONALE

Etats du Levant sous Mandat Français

Service Central Meteorologique

Bulletin mensuel

Année Climatologique

1933-34

N° 12. Mois d'Août 1934

Les températures moyennes sont supérieures à la normale surtout sur le Littoral et dans le Bassin de l'Oronte.

Les maxima absolus de température sont situés dans la première moitié du mois, surtout les 10, 11 et 12.

Les minima absolus dans le dernier tiers.

Les précipitations sont très supérieures à la normale du mois dans la région du littoral, surtout à Alexandrette qui a reçu les 18 et 19 un total de 31mm de pluie. Elles sont nulles en dehors de cette zone.

Le vent, comme il est normal en Août, est un peu moins fort qu'en juillet et de direction un peu plus variable.

BIBLIOTHEQUE OMM WMO LIBRARY

551.506.1 [569.34]
1933/34

TEMPERATURE _ PLUIE

Août 1934

N° des stations	Stations	Altitude	Températures de l'air moyennes: Maxi. moy. A	Min. moy. B	Moy. (A+B)/2	Températures de l'air absolues: Maxi.	Date	Mini.	Date
						I _ Zone Côtière			
1	Alexandrette	1m	34.6	25.4	30.0	36.7	11, 12	22,2	19, 24
2	Lattaquié	70	30.6	22.8	26.7	32.1	3	20.2	24.0
3	Tartous	10	.	.	.	.	.	.	.
4	Tripoli	1	32.2	23.1	27.7	34.9	22	21.5	23
5	Beyrouth _ Jdeideh	3	31.9	22.1	27.0	33.5	12	18.6	30
6	Beyrouth (M.M.)(1)	24							
7	Beyrouth _ Nagarah	91	30.2	23.3	26.8	31.4	10+12	22.0	31
						I _ Zone Côtière			
8	Djezzine	1000	27.7	16.4	22.1	31.0	11	13.4	22
						II _ Zone Moyenne			
9	Alep _ Nérab (M.M.)(1)	390							
						II _ Zone Moyenne			
10	Kizik _ Khan	180	36.7	23.4	30.1	39.2	7	20.4	23
11	Antioche	80	.	.	.	.	.	.	.
12	Idlib	290	.	.	.	.	.	.	.
13	Maaret _ en _ Nomman	500	.	.	.	.	.	.	.
14	Mawgaf	485	.	.	.	.	.	.	.
15	Bélénié	380	33.1	17.6	25.3	37.5	6+10	13.2	23
16	Homs	505	.	.	.	.	.	.	.
						II _ Zone Moyenne			
17	Rayak (M.M.)(1)	920							
18	Ksara	920	31.4	16.3	23.9	34.1	10	11.0	22

(1) Les renseignements des stations météorologiques militaires ne nous étant pas parvenus à temps, n'ont pu être insérés dans le présent bulletin.

PHENOMENES DIVERS – EVAPORATION

INSOLATION

Août 1934

N° des stations	Pluie – Total depuis Sept. 1933-34	Moy.	Ecart	Phénomènes divers – Nombre de jours: Eclairs	Orages	Sol couvert de neige	Vent fort ou violent	Vent de sable	Brouillard	Evaporation en mm.	Pourcentage de ciels: Clairs 0,1,2	Couverts 8,9,10	Durée d'insolation
1 Littoral													
1	948	634	+314	0	1	0	4	0	0	96.6	77	0	.
2	856	795	+ 61	0	0	0	0	0	0	147.5	42	19	.
3	714	748	– 34	0	0	0	3	0	0	.	13	13	.
4	737	.	.	.	.	.	.	.	.	95,0	.	.	.
5	639	731	– 92	0	0	0	0	0	0	.	87	2	.
6	473												
7	689	786	– 77	0	0	0	0	0	0	129.1	.	.	.
2 Montagne													
8	1189	1239	– 50	0	0	0	0	0	6	.	76	11	.
1 Koucik													
9	409	347	+ 62										
2 Oronte													
10	600	.	.	1	1	0	3	0	0	164.6	100	0	.
11	1331	.	.	.	.	.	.	.	.	.	.	.	.
12	450(1)	.	.	.	.	.	.	.	.	267.5	.	.	.
13	278(2)	.	.	.	.	.	.	.	.	.	.	.	.
14	275(3)	755	.	.	.	.	.	.	.	.	.	.	.
15	270	310	– 40	.	.	.	.	.	.	.	.	.	.
16	241	450	– 209	.	.	.	.	.	.	.	.	.	.
3 Litani													
17	471	436	+ 35										
18	566	632	– 66	0	0	0	2	0	0	219.9	99	0	387.7

(1) Novembre 33 et Janvier 34 manquent. (2) Février, Avril et mai manquent.
(3) Mars, Avril et Mai manquent.

TEMPERATURE - PLUIE

Août 1934

N° des stations	Stations	Altitude	Températures de l'air moyennes: Max. moy. A	Min. moy. B	Moy. $\frac{A+B}{2}$	absolues: Max.	Date	Min.	Date
						II - Zone Moyenne			
19	Rachaya	1200 m	.	.	.	.	.	.	.
						II - Zone Intérieure			
20	Hassetché (M.M.)(1)	220							
						III - Zone Intérieure			
21	Djérablous	294	.	.	.	.	.	.	.
22	Rakka (M.M.)(1)	259							
23	Deir-ez-Zor (M.M.)(1)	213							
						III - Zone Intérieure			
24	Palmyre (M.M.)(1)	420							
						III - Zone Intérieure			
25	Damas-Agricole	720	34.7	18.4	26.5	37.5	2, 8, 10	14.0	31
26	Damas (M.M.)(1)	722							
						III - Zone Intérieure			
27	Chahba	1100	.	.	.	.	.	.	.
28	Soueida	1100	30.8	17.5	24.2	35.1	10	14.5	26
29	Deraa	532	.	.	.	.	.	.	.
30	Salkhad	1300	.	.	.	.	.	.	.

PHENOMENES DIVERS EVAPORATION

INSOLATION

Août 1934

N°s des stations	Pluie Total depuis Sept. 1933-34	Moy.	Ecart	Phénomènes divers Nombre de jours Eclairs	Orages	Sol couvert de neige	Vent fort ou violent	Vent de sable	Brouillard	Evaporation en mm	Pourcentage de ciels Clairs 0,1,2	Couverts 8,9,10	Durée d'insolation
	4 Jourdain												
19	393	.	.	.	.	.	.	.	.	.	.	.	.
	1 Khabour												
20	113 (1)												
	2 Euphrate												
21	234	287	– 3	.	.	.	.	.	.	.	.	.	.
22	124 (2)	177											
23	104 (3)	119											
	3 Désert												
24	62	78	– 16										
	4 Barada												
25	130 (4)	218	.	.	.	.	.	.	.	.	.	.	.
26	121	191	– 70										
	5 Hauran												
27	.	.	.	.	.	.	.	.	.	.	.	.	.
28	134	272	– 138	0	0	0	0	0	0	.	68	26	.
29	.	.	.	.	.	.	.	.	.	.	.	.	.
30	116	.	.	.	.	.	.	.	.	.	.	.	.

(1) Depuis Février – (2) manque à partir d'Avril – (3) manque à partir d'Avril – (4) Novembre manque –

HAUTEURS DE PLUIE

Août 1934

N° des stations	Stations	Altitude	Hauteur du pluviomètre	Nombre de jours Pluie	Neige	Grêle	1	2	3	4	5	6	7	8	9	10
							I - Zone Côtière									
1	Alexandrette	1m		2	.	.	.	.	.	.	.	.	.	.	.	.
2	Lattaquié	70		2	.	.	.	.	.	.	.	.	.	.	.	.
3	Tartous	10		0	.	.	.	.	.	.	.	.	.	.	.	.
4	Tripoli	1		0	.	.	.	.	.	.	.	.	.	.	.	.
5	Beyrouth - Jdeideh	3		1	.	.	.	.	.	.	.	.	.	.	.	.
6	Beyrouth (M.M.)	24														
7	Beyrouth - Nazareth	91		1	.	.	.	.	.	.	.	.	.	.	.	.
							I - Zone Côtière									
8	Djezzine	1000		1	.	.	.	.	.	.	.	.	.	.	.	.
							V - Zone Moyenne									
9	Alep - Gare (D.H.P.)	380		0	.	.	.	.	.	.	.	.	.	.	.	.
10	Alep - Neirab (M.M.)	390														
							V - Zone Moyenne									
11	Kirik - Khan	180		0	.	.	.	.	.	.	.	.	.	.	.	.
12	Antioche	80														
13	Jisr-el-Hadid	90														
14	Idlib	290														
15	Jisr-el-Choughour	250														
16	Maaret-en-Nouman	500														
17	Chéria (S.E.H.)															
18	Massyaf	485														
19	Sélémié	380		0	.	.	.	.	.	.	.	.	.	.	.	.
20	Mechrfé	400														
21	Hama (D.H.P.)	340		0	.	.	.	.	.	.	.	.	.	.	.	.
22	Homs (D.H.P.)	305		0	.	.	.	.	.	.	.	.	.	.	.	.
23	Tanosir (S.E.H.)	590														
24	Hermel (S.E.H.)	870														
25	Kaa - Baalbeck (S.E.H.)	840														

QUOTIDIENNES (en millimètres)

Août 1934

11	12	13	14	15	16	17	18	19	20	21	22	23	24	25	26	27	28	29	30	31	Total	N° des stations
1 Littoral																						
.	.	.	.	.	.	.	5	26	.	.	.	.	.	.	.	.	.	.	.	.	31	1
.	.	.	.	.	.	.	.	.	3	3	.	.	.	.	.	.	.	.	.	.	6	2
.	.	.	.	.	.	.	.	.	.	.	.	.	.	.	.	.	.	.	.	.	0	3
.	.	.	.	.	.	.	.	.	.	.	.	.	.	.	.	.	.	.	.	.	0	4
.	.	.	.	.	.	.	.	8	.	.	.	.	.	.	.	.	.	.	.	.	8	5
																						6
.	.	.	.	.	.	.	.	4	.	.	.	.	.	.	.	.	.	.	.	.	4	7
2 Montagne																						
.	.	.	.	.	.	.	.	P?	.	.	.	.	.	.	.	.	.	.	.	.	P?	8
1 Kouéil																						
.	.	.	.	.	.	.	.	.	.	.	.	.	.	.	.	.	.	.	.	.	0	9
																						10
2 Oronté																						
.	.	.	.	.	.	.	.	.	.	.	.	.	.	.	.	.	.	.	.	.	0	11
																						12
																						13
																						14
																						15
																						16
																						17
																						18
.	.	.	.	.	.	.	.	.	.	.	.	.	.	.	.	.	.	.	.	.	0	19
																						20
.	.	.	.	.	.	.	.	.	.	.	.	.	.	.	.	.	.	.	.	.	0	21
.	.	.	.	.	.	.	.	.	.	.	.	.	.	.	.	.	.	.	.	.	0	22
																						23
																						24
																						26

Août 1934

N° des stations	Stations	Altitude	Hauteur du pluviomètre	Nombre de jours Pluie	Neige	Grêle	1	2	3	4	5	6	7	8	9	10
							V - Zone Moyenne									
26	Kayack (M.M.)	920m														
27	Koara	920		0	.	.	.	.	.	.	.	.	.	.	.	.
							V - Zone Moyenne									
28	Kachaya	1200		0	.	.	.	.	.	.	.	.	.	.	.	.
29	Baniao (S.E.H.)															
30	El-Kemmé (S.E.H.)															
							VI - Zone Intérieure									
31	Kassetché (M.M.)	210														
							VI - Zone Intérieure									
32	Djérabou	294		0	.	.	.	.	.	.	.	.	.	.	.	.
33	Rakka (M.M.)	259														
34	Deir-ez-Zor (M.M.)	213														
							VI - Zone Intérieure									
35	Palmyre (M.M.)	420														
							VI - Zone Intérieure									
36	Damas (M.M.)	720														
							VI - Zone Intérieure									
37	Bouida	1100		0	.	.	.	.	.	.	.	.	.	.	.	.
38	Deraa	532														
39	Dalkhad	1300		0	.	.	.	.	.	.	.	.	.	.	.	.

QUOTIDIENNES (en millimètres)

Août 1934

11 12 13 14 15	16 17 18 19 20	21 22 23 24 25	26 27 28 29 30 31	Total	Nos des stations
3 Litani					
					26
				0	27
4 Jourdain					
				0	28
					29
					30
1 Khabour					
					31
2 Euphrate					
				0	32
					33
					34
3 Désert					
					35
4 Barada					
					36
5 Haman					
				0	37
					38
				0	39

VENT (directions

Août 1934

N° des stations	Stations	Altitude	Pourcentage d'observations des directions							
			N	NE	E	SE	S	SW	W	NW
							Stations faisant			
1	Lattaquié	70	3	0	7	0	26	19	10	0
2	Tartous	10	0	0	7	3	19	10	29	3
3	Beyrouth - Nazareth	91	0	0	0	0	7	3	0	0
4	Kirik - Khan	180	23	3	3	19	13	3	0	0
5	Antioche	80	.	.	.	.	.	.	.	.
6	Idlib	290	0	0	0	0	0	0	100	0
7	Massyaf	485	.	.	.	.	.	.	.	.
8	Djérablous	292	0	4	0	4	0	37	0	55
9	Damas - Agricole	720	0	0	0	0	0	0	6	0
10	Salkhad	1300	0	22	0	0	0	0	0	0
							Stations faisant			
11	Soueïda	1100	0	0	0	6	23	26	29	0
							Stations faisant			
12	Beyrouth (M.M.)	24								
13	Djezzine	1000	0	0	0	0	0	9	7	0
14	Alep - Nérab (M.M.)	390								
15	Homs	505								
16	Rayack (M.M.)	920								
17	Hasseiché (M.M.)	220								
18	Rakka (M.M.)	269								
19	Deir-ez-Zor (M.M.)	213								
20	Palmyre (M.M.)	420								
21	Damas (M.M.)	720								
							Stations à enregistrement			
22	Alexandrette	1	0	0	0	0	0	0	0	35
23	Tripoli	4	.	.	.	.	.	.	.	.
24	Beyrouth - Jdeideh	3	.	.	.	.	.	.	.	.
25	Ksara (1)	920	2	4	1	1	1	10	22	25

(1) 8 lacunes de directions.

et vitesse) NEBULOSITE

Août 1934

N° des stations	Pourcentage d'observations des vitesses (en %)							Nébulosité moyenne totale				Nébulosité moyenne des nuages bas			
	Calme 0-1	Faible 1-4	Modéré 4-8	Assez fort 8-12	Fort 12-18	Violent 18-25	Ouragan >25	8h	13h	18h	Moy. des obs.	8h	13h	18h	Moy. des obs.
1 observation															
1	35	52	13	0	0	0	0	3.5	.	.	.	2.5	.	.	.
2	29	42	19	0	10	0	0	4.1	.	.	.	.	.	.	.
3	90	10	0	0	0	0	0	.	.	.	.	0.6	.	.	.
4	36	61	3	0	0	0	0	0.1	.	.	.	.	.	.	.
5	.	.	.	.	.	.	.	.	.	.	.	.	.	.	.
6	0	10	90	0	0	0	0	.	.	.	.	.	.	.	.
7	.	.	.	.	.	.	.	.	.	.	.	.	.	.	.
8	0	.	.	.	.	.	.	.	.	.	.	.	.	.	.
9	94	.	.	.	.	.	.	.	.	.	.	.	.	.	.
10	9	20	0	2	0	0	0	0.3	.	.	.	.	.	.	.
2 observations															
11	26	39	35	0	0	0	0	2.0	.	.	.	.	.	.	.
3 observations															
12															
13	84	5	11	0	0	0	0	.	.	.	.	.	.	.	.
14															
15															
16															
17															
18															
19															
20															
21															
continuer du vent [Les directions et la vitesse sont relevées toutes les trois heures]															
22	65	19	11	5	0	0	0	1.8	1.3	.	1.5	1.2	0.9	.	1.0
23	86	10	14	0	0	0	0	.	.	.	.	.	.	.	.
24	.	.	.	.	.	.	.	0.3	1.9	0.7	1.2	0.8	1.9	0.7	1.2
25	33	24	22	20	1	0	0	0.2	0.1	0.0	0.1	0.2	0.1	0.0	0.1

Résumé des observations

		Temp.res moyennes				Pluies par zones		
		Max. moy.	Min. moy.	Moy.	Ecart à la normale	Jours	Moy.	Normale
Zone Côtière	Littoral	31.9	23.4	27.7	+0.8	1.2	9.8	4
	Montagne	27.7	16.4	22.1	+0.1	0.0	0.0	0
Zone Moyenne	Kouéik	-	-	-	-	-	-	0
	Oronte	34.9	20.5	27.7	+0.8	0.0	0.0	1
	Litani	31.4	16.3	23.9	+0.3	0.0	0.0	1
	Jourdain	.	.	.	.	.	.	.
Zone Intérieure	Khabour	.	.	.	.	.	.	.
	Euphrate	.	.	.	.	.	.	0
	Désert	.	.	.	.	.	.	0
	Barada	34.7	18.4	26.6	0.0	0.0	0.0	0
	Hauran	30.8	17.5	24.2	+0.7	0.0	0.0	0

Répartition des pluies Août 1934

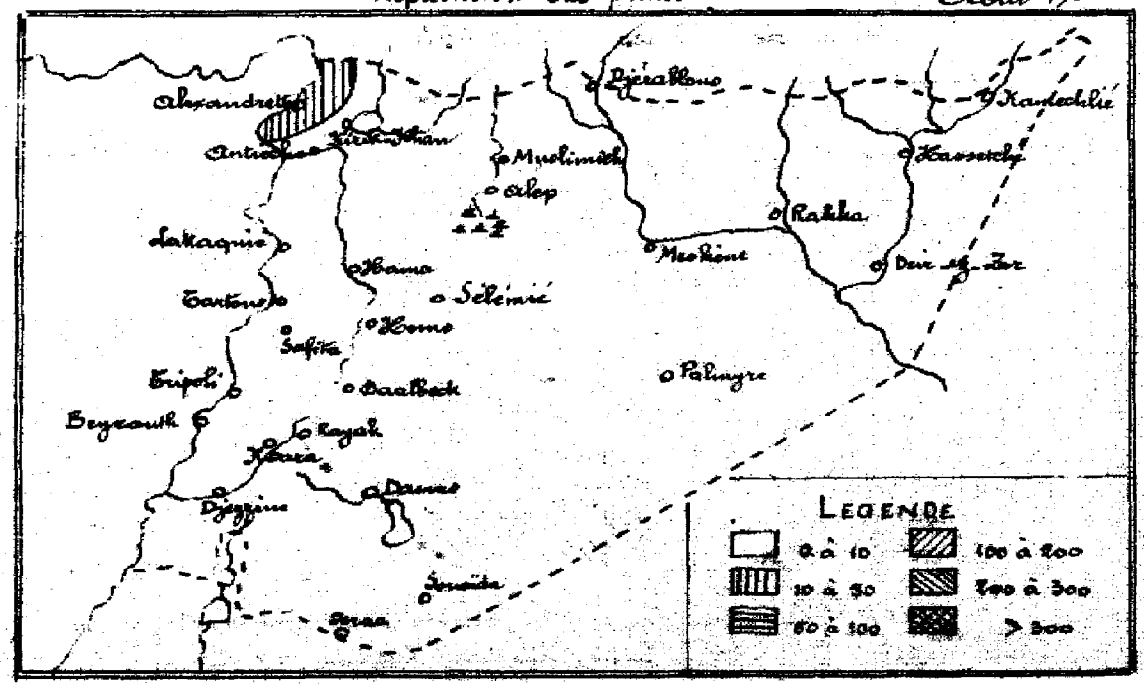

Carte normale des PLUIES

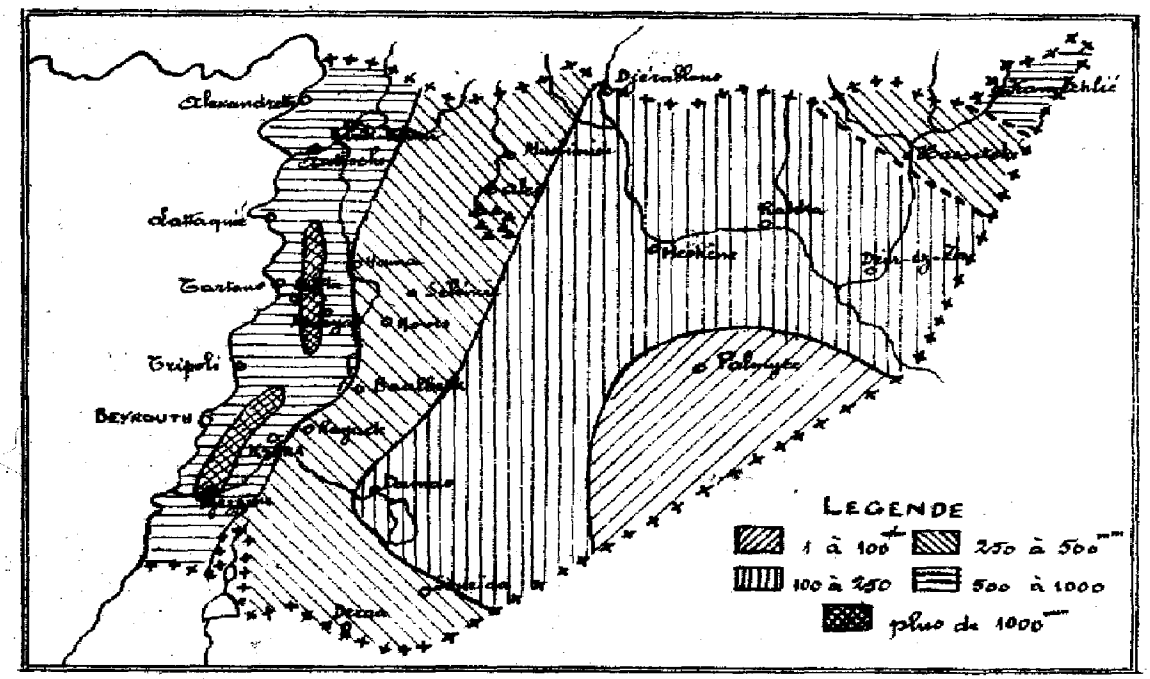

Carte des pluies 1933-34

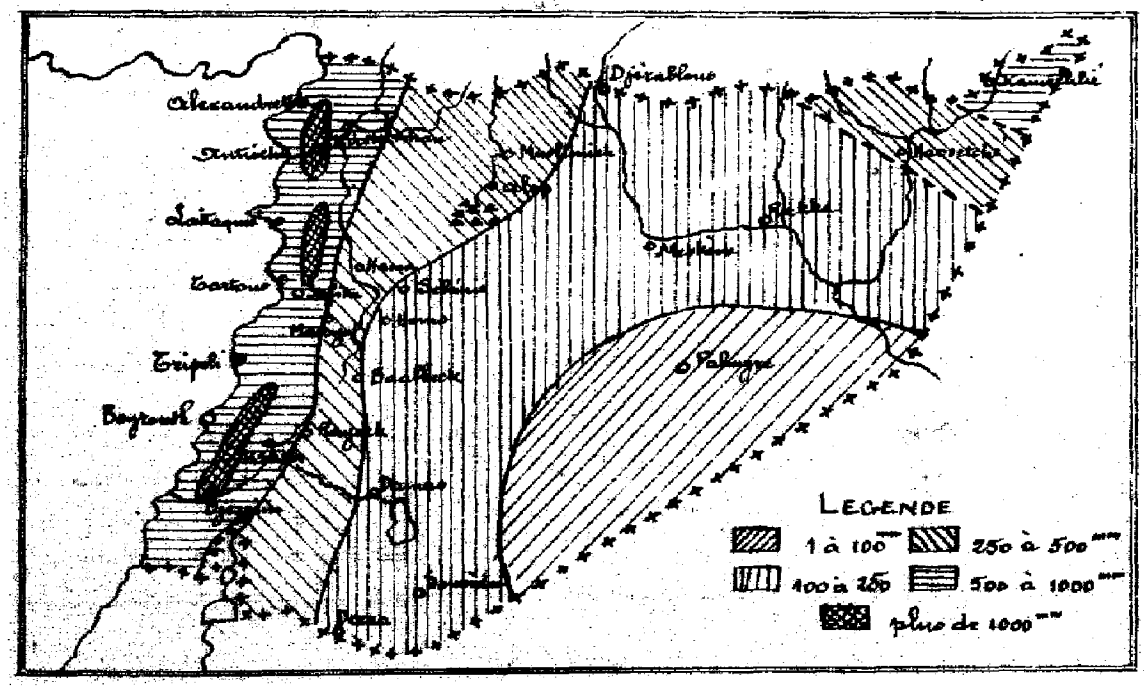

E.R.SP.2.

Etats du Levant sous Mandat Français

SERVICE CENTRAL METEOROLOGIQUE

Bulletin mensuel

Année Climatologique

1934-35

N° 1 - Mois de Septembre 1934

Les températures moyennes des zones ne s'écartent pas d'1° de la normale, sauf sur l'Euphrate (+ 1°9). Les maxima absolus se situent autour du 6 et du 14 ; les minima autour du 15 et vers la fin du mois.

Au mois de Septembre, les pluies restent au-dessous des normales sur la côte (7.9 contre 17). nulles partout ailleurs, à l'exception de l'Oronte, qui atteint sa normale de 2 mm. Les proportions de ciels clairs restent très fortes.

Pour l'été 1934, les températures moyennes restent proches des normales avec une tendance à les surpasser, surtout au mois d'août.

Quant aux pluies, elles sont rares ou inexistantes, comme à l'ordinaire, sauf sur la côte, où les moyennes de Juillet et Août sont doubles des normales.

Le secteur dominant des directions de vents du mois de Septembre est SW. Les calmes et les vents faibles dominent normalement. On signale quelques vents assez forts dans l'intérieur.

La nébulosité est sensiblement inférieure aux normales.

En résumé, le mois de Septembre est très beau.

BIBLIOTHEQUE OMM WMO LIBRARY

551.506.1 (569.34)
1934/35

TEMPERATURE _ PLUIE

Septembre 1934

N.os des stations	Stations.	Altitude	Températures de l'air moyennes: Moy. moy. A	Min. moy. B	Moy. $\frac{A+B}{2}$	Températures de l'air absolues: Moy.	Date	Min.	Date
	1 _ Zone Côtière								
1	Alexandrette	1m	32.1	22.5	27.3	35.0	6	18.8	15
2	Lattaquié	70	29.5	20.1	24.8	31.0	5+14	17.0	13,19,20,29
3	Tartous	10	.	.	.	.	.	.	.
4	Tripoli	1	30.9	22.3	26.6	34.2	5	19.4	24
5	Beyrouth - Jdeideh	3	29.8	21.7	25.8	31.4	2	17.4	24
6	Beyrouth (M.M.)	24	30.2	23.5	26.9	32,20	7	21.5	30
7	Beyrouth - Nazareth	91	28.7	22.0	25.4	30.9	14	20.9	23
	1 _ Zone Côtière								
8	Djezzine	1000	25.8	14.7	20.3	32.3	16	10.9	30
	β _ Zone Moyenne								
9	Alep - Nerab (M.M.)	390	33.3	15.4	24.4	37.8	5	8.4	15
	β _ Zone Moyenne								
10	Kirik - Khan	180	33.3	19.9	26.6	38.6	6	16.5	14
11	Antioche	80	30.2	20.2	25.2	34.5	20	11.8	15
12	Idlib	290	.	.	.	.	.	.	.
13	Maaret-en-Nomman	500	.	.	.	.	.	.	.
14	Maasyaf	485	.	.	.	.	.	.	.
15	Bélémié	380	31.2	13.9	22.6	39.7	7	7.9	14
16	Homs	505	.	.	.	.	.	.	.
	β _ Zone Moyenne								
17	Rayack (M.M.)	920	29.2	11.0	20.4	37.8	7	6.4	24
18	Koara	920	29.0	14.1	21.6	36.8	7	13.1	30

PHENOMENES DIVERS - EVAPORATION

INSOLATION

Septembre 1934

Nos des stations	Pluie Total depuis Sept. 1934-35	Moy.	Ecart	Phénomènes divers Nombre de jours Eclairs	Orages	Sol couvert de neige	Vent fort ou violent	Vent de sable	Brouillard	Evaporation en mm.	Pourcentage de ciels Clairs 0.1.2	Couverts 8.9.10	Durée d'insolation
	1 Littoral												
1	39	46	-7	3	1	0	1	0	0	81.1	73	2	.
2	4	6	-2	1	2	0	0	0	0	101.4	57	17	.
3	10	18	-8	0	0	0	3	0	0	.	57	7	.
4	0	.	.	.	.	-	.	.	.	108.0	.	.	.
5	0	5	-5	0	0	0	0	0	0	.	78	6	.
6	0	.	.	0	0	0	0	0	0	129.5	55	2	289.7 h
7	2	8	-6	0	0	0	0	0	0	133.4	80	3	.
	2 Montagne												
8	0	3	-3	0	0	0	1	0	7	.	68	17	.
	1 Koweik												
9	0	1	-1	3	1	0	0	0	0	.	73	1	.
	2 Oronte												
10	8	.	.	2	3	0	1	0	0	113.4	8	3	.
11	6	.	.	0	0	0	0	0	0	102.0	87	7	.
12	0	.	.	.	.	.	.	.	.	.	.	.	.
13	.	.	.	.	.	.	.	.	.	.	.	.	.
14	.	4	.	.	.	.	.	.	.	.	.	.	.
15	0	1	-1	.	.	.	.	.	.	.	.	.	.
16	0	0	0	.	.	.	.	.	.	.	.	.	.
	3 Litani												
17	0	1	-1	0	0	0	0	0	0	.	83	0	.
18	0	1	-1	0	0	0	0	0	0	169.3	96	0	353.8 h

TEMPERATURE _ PLUIE

Septembre 1934

N° des stations	Stations	Altitude	Températures de l'air moyennes: Max. moy. A	Max. moy. B	Moy. $\frac{A+B}{2}$	absolues: Max.	Date	Min.	Date
						II _ Zone Moyenne			
19	Rachaya	1200m	.	.	.	.	.	.	.
						III _ Zone Intérieure			
20	Hassetché (M.M.)	220	38.2	15.9	26.6	46.5	8	11.0	15
						III _ Zone Intérieure			
21	Djérablous	204	.	.	.	.	.	.	.
22	Rakka (M.M.)	259	.	.	.	.	.	.	.
23	Deir-ez-Zor (M.M.)	213	36.2	18.6	28.5	42.6	7	13.2	14
						III _ Zone Intérieure			
24	Palmyre (M.M.)	420	34.5	17.4	25.9	42.7	7	13.2	15
						III _ Zone Intérieure			
25	Damas-Agricole	720	32.2	16.0	24.1	39.0	6	12.5	3
26	Damas (M.M.)	722	32.6	15.7	24.2	38.7	6	12.3	11
						III _ Zone Intérieure			
27	Chahba	1100	.	.	.	.	.	.	.
28	Soueïda	1100	28.7	16.2	22.4	37.5	6	12.0	30
29	Deraa	532	.	.	.	.	.	.	.
30	Salkhad	1300	.	.	.	.	.	.	.

PHENOMENES DIVERS – EVAPORATION

INSOLATION

Septembre 1934

Nos des stations	Pluie Total depuis Sept. 1934-35	Moy.	Ecart	Phénomènes divers Nombre de jours Brouillard	Orage	Sol couvert de neige	Vent fort ou violent	Vent de sable	Brouillard	Evaporation en mm.	Pourcentage de ciel Clairs 0,1,2	Couverts 8,9,10	Durée d'insolation
	4 Jourdain												
19	.	.	.	.	.	.	.	.	.	.	.	.	.
	1 Khabour												
20	0	.	.	0	0	0	0	0	0	.	79	0	.
	2 Euphrate												
21	.	2	.	.	.	.	.	.	.	.	.	.	.
22	.	0	.	.	.	.	.	.	.	.	.	.	.
23	0	0	0	0	0	0	0	0	0	.	79	1	.
	3 Deir												
24	0	0	0	0	0	0	0	0	0	.	90	0	.
	4 Barada												
25	0	0	0	.	.	.	.	.	.	.	.	.	.
26	0	0	0	0	0	0	0	0	0	192.6	69	0	.
	5 Hauran												
27	.	.	.	.	.	.	.	.	.	.	.	.	.
28	0	0	0	.	.	.	.	.	.	.	63	20	.
29	.	.	.	.	.	.	.	.	.	.	.	.	.
30	0	.	.	.	.	.	.	.	.	.	80	7	.

HAUTEURS DE PLUIE

Septembre 1934

N° des stations	Stations	Altitude	Hauteur du pluviomètre	Nombre de jours Pluie	Neige	Grêle	1	2	3	4	5	6	7	8	9	10
	I - Zone Côtière															
1	Alexandrette	1		6	.	.	4	.	.	.	.	.	.	.	9	7
2	Lattaquié	70		1	.	.	.	.	.	.	.	.	.	.	.	9
3	Tartous	10		1	.	.	.	.	.	.	.	.	.	.	.	.
4	Tripoli	1		0	.	.	.	.	.	.	.	.	.	.	.	.
5	Beyrouth - Jdeideh	3		0	.	.	.	.	.	.	.	.	.	.	.	.
6	Beyrouth (M.M.)	24		0	.	.	.	.	.	.	.	.	.	.	.	9
7	Beyrouth - Nazareth	91		1	.	.	.	.	.	.	.	.	2	.	.	.
	I - Zone Côtière															
8	Djezzine	1000		0	.	.	.	.	.	.	.	.	.	.	.	.
	II - Zone Moyenne															
9	Alep-Gare (D.H.P.)	380		0	.	.	.	.	.	.	.	.	.	.	.	.
10	Alep - Kérab (M.M.)	390		0	.	.	.	.	.	.	.	.	.	.	.	.
	II - Zone Moyenne															
11	Kirik - Khan	180		2	.	.	.	.	.	.	.	.	.	.	.	1
12	Antioche	80		2	.	.	.	.	.	.	.	.	.	.	.	9
13	Jisr - el - Hadid	90														
14	Idlib	290		0	.	.	.	.	.	.	.	.	.	.	.	.
15	Jisr - el - Choughone	250														
16	Maaret - en - Nouman	500														
17	Chéria (S.E.H.)															
18	Mascyaf	485														
19	Sélémié	380		0	.	.	.	.	.	.	.	.	.	.	.	.
20	Mechrfé	400														
21	Hama (D.H.P.)	340		0	.	.	.	.	.	.	.	.	.	.	.	.
22	Homs (D.H.P.)	505		0	.	.	.	.	.	.	.	.	.	.	.	.
23	Koussir (S.E.H.)	590														
24	Hermel (S.E.H.)	870														.
25	Ras - Baalbeck (S.E.H.)	840														

QUOTIDIENNES (en millimètres)

Septembre 1934

11	12	13	14	15	16	17	18	19	20	21	22	23	24	25	26	27	28	29	30	31	Total	N° des stations
1 Littoral																						
16 g	.	.	.	.	.	.	.	.	.	.	.	.	.	1	2	9	.	.	P?	.	39	1
g	.	.	.	.	.	.	.	.	.	.	.	.	.	.	g	4	.	.	.	.	4	2
.	.	.	.	.	.	.	.	.	.	.	.	.	.	.	.	10	.	.	.	.	10	3
.	.	.	.	.	.	.	.	.	.	.	.	.	.	.	.	.	.	.	.	.	0	4
.	.	.	.	.	.	.	.	.	.	.	.	.	.	.	.	.	.	.	.	.	0	5
.	.	.	.	.	.	.	.	.	.	.	.	.	.	.	.	.	.	.	.	.	0	6
.	.	.	.	.	.	.	.	.	.	.	.	.	.	.	.	.	.	.	.	.	2	7
2 Montagne																						
.	.	.	.	.	.	.	.	.	.	.	.	.	.	.	.	.	.	.	.	.	0	8
1 Kouseih																						
.	.	.	.	.	.	.	.	.	.	.	.	.	.	.	.	.	.	.	.	.	0	9
.	.	.	.	.	.	.	.	.	.	.	.	.	.	.	.	.	.	.	.	.	0	10
2 Oronte																						
7	.	.	.	.	.	.	.	.	.	.	.	.	.	.	.	.	.	.	.	.	8	11
5 g	.	g	.	.	.	.	.	.	.	.	.	.	.	.	.	1	g	.	.	.	6	12
																						13
.	.	.	.	.	.	.	.	.	.	.	.	.	.	.	.	.	.	.	.	.	0	14
																						15
																						16
																						17
																						18
.	.	.	.	.	.	.	.	.	.	.	.	.	.	.	.	.	.	.	.	.	0	19
																						20
.	.	.	.	.	.	.	.	.	.	.	.	.	.	.	.	.	.	.	.	.	0	21
.	.	.	.	.	.	.	.	.	.	.	.	.	.	.	.	.	.	.	.	.	0	22
																						23
																						24
																						25

Septembre 1934

N° des stations	Stations	Altitude	Hauteur du pluviomètre	Nombre de jours: Pluie	Neige	Grêle	1	2	3	4	5	6	7	8	9	10
							I - Zone Moyenne									
26	Rayack (M.M.)	920m		0	.	.	.	.	.	.	.	.	.	.	.	.
27	Ksara	920m		0	.	.	.	.	.	.	.	.	.	.	.	.
							II - Zone Moyenne									
28	Rachaya	1200														
29	Banias (S.E.H.)															
30	El-Hemmé (S.E.H.)															
							III - Zone Intérieure									
31	Hassetché (M.M.)	220		0	.	.	.	.	.	.	.	.	.	.	.	.
							III - Zone Intérieure									
32	Djérablous	294		0	.	.	.	.	.	.	.	.	.	.	.	.
33	Rakka (M.M.)	259														
34	Deir-ez-Zor (M.M.)	213		0	.	.	.	.	.	.	.	.	.	.	.	.
							III - Zone Intérieure									
35	Palmyre (M.M.)	420		0	.	.	.	.	.	.	.	.	.	.	.	.
							III - Zone Intérieure									
36	Damas (M.M.)	710		0	.	.	.	.	.	.	.	.	.	.	.	.
							III - Zone Intérieure									
37	Soueida	1100		0	.	.	.	.	.	.	.	.	.	.	.	.
38	Ezraa	632														
39	Salkhad	1300		0	.	.	.	.	.	.	.	.	.	.	.	.

QUOTIDIENNES (en millimètres)

11 12 13 14 15	16 17 18 19 20	21 22 23 24 25	26 27 28 29 30 31	Total	N.os des stations
3 Litani					
				0	26
				0	27
4 Jourdain					
					28
					29
					30
1 Khabour					
				0	31
2 Euphrate					
				0	32
					33
				0	34
3 Décret					
				0	35
4 Barada					
				0	36
5 Kanaan					
				0	37
					38
				0	39

VENT (directions

Septembre 1934

N.os des stations	Stations	Altitude	Pourcentage d'observations des directions							
			N	NE	E	SE	S	SW	W	NW
							Stations faisant			
1	Lattaquié	70	0	0	45	0	26	11	7	0
2	Tartous	10	0	0	0	0	40	14	20	13
3	Beyrouth - Nazareth	91	0	0	4	0	3	3	0	0
4	Kizik - Khan	180	13	7	7	27	20	3	3	0
5	Antioche	80	0	0	10	7	77	3	3	0
6	Idlib	290	0	0	0	0	0	0	100	0
7	Maasyaf	485	.	.	.	.	.	.	.	.
8	Djerablous	274	0	3	0	10	0	47	0	40
9	Damas - Agricole	720	0	0	0	0	0	0	0	0
10	Salkhad	1300	0	37	10	0	0	0	0	0
							Stations faisant			
11	Soueida	1100	3	0	0	10	0	20	10	10
							Stations faisant			
12	Beyrouth (M.M.)	24	11	0	0	0	6	22	16	3
13	Djezzine	1000	0	0	0	0	0	14	16	0
14	Alep - Nerab (M.M.)	390	6	0	2	1	0	18	53	4
15	Homs	505	.	.	.	.	.	.	.	.
16	Rayak (M.M.)	920	2	1	1	0	5	28	17	1
17	Haouerché (M.M.)	220	1	0	1	1	6	9	18	37
18	Rakka (M.M.)	269	.	.	.	.	.	.	.	.
19	Deir - ez - Zor (M.M.)	213	1	2	1	1	0	30	8	35
20	Palmyre (M.M.)	420	10	3	1	0	3	6	68	3
21	Damas (M.M.)	720	0	11	8	10	8	3	20	8
							Stations à enregistrement			
22	Alexandrette	1	3	0	0	0	0	0	0	82
23	Tripoli	1	.	.	.	.	.	.	.	.
24	Beyrouth - Khaldeh	3	9	1	0	0	2	14	5	16
25	Kaara	920	3	3	0	1	2	12	28	14

et vitesse) NEBULOSITÉ

Septembre 1934

N° des stations	Pourcentage d'observations des vitesses (en %)							Nébulosité moyenne totale				Nébulosité moyenne des nuages bas			
	Calme 0-1 m/s	Faible 1-4	Modéré 4-8	Assez fort 8-12	Fort 12-18	Violent 18-25	Ouragan >25	8h	13h	18h	Moy. des obs.	8h	13h	18h	Moy. des obs.
1 observation															
1	11	78	11	0	0	0	0	2.5	.	.	.	2.3	.	.	.
2	13	70	7	0	10	0	0	2.1	.	.	.	.	.	.	.
3	90	10	0	0	0	0	0	1.1	.	.	.	1.0	.	.	.
4	20	80	0	0	0	0	0	1.1	.	.	.	.	.	.	.
5	100	0	0	0	0	0	0	1.1	.	.	.	0.8	.	.	.
6	0	37	63	0	0	0	0	.	.	.	.	.	.	.	.
7	.	.	.	.	.	.	.	.	.	.	.	.	.	.	.
8	.	.	.	.	.	.	.	.	.	.	.	.	.	.	.
9	100	.	.	.	.	.	.	.	.	.	.	.	.	.	.
10	53	37	.	10	0	0	0	0.8	.	.	.	.	.	.	.
2 observations															
11	47	30	20	3	0	0	0	2.5	.	.	.	.	.	.	.
3 observations															
12	42	46	10	2	0	0	0	2.6	2.1	1.4	2.0	2.5	2.1	1.3	2.0
13	70	26	3	0	1	0	0	1.9	2.6	1.3	2.0	.	.	.	.
14	16	35	22	7	0	0	0	1.1	1.8	0.2	1.0	0.3	1.3	0.1	0.5
15	.	.	.	.	.	.	.	.	.	.	.	.	.	.	.
16	44	33	17	6	0	0	0	0.0	0.8	0.4	0.4	0.0	0.8	0.4	0.4
17	27	49	19	5	0	0	0	0.5	1.0	0.0	0.5	0.0	0.7	0.0	0.2
18	.	.	.	.	.	.	.	.	.	.	.	.	.	.	.
19	22	37	24	17	0	0	0	0.3	0.5	0.6	0.5	1.3	0.1	0.1	0.5
20	6	28	20	46	0	0	0	0.0	0.1	0.1	0.1	0.0	0.1	0.1	0.1
21	32	29	12	27	0	0	0	0.0	0.3	0.1	0.1	0.0	0.3	0.1	0.1
[Les directions et la vitesse sont relevées toutes les trois heures]															
Station du Nord															
22	75	6	17	2	0	0	0	1.5	1.8	.	1.7	0.9	1.3	.	1.1
23	54	25	11	0	0	0	0	.	.	.	.	.	.	.	.
24	53	46	1	0	0	0	0	1.4	1.9	1.1	1.5	1.0	1.7	0.9	1.2
25	37	31	25	7	0	0	0	0.0	0.4	0.2	0.2	0.0	0.4	0.2	0.2

Résumé des observations

		Températures moyennes				Pluies par zones		
		Moy. moy.	Min. moy.	Moy.	Ecart à la normale	Jours	Moy.	Normale
Zone Côtière	Littoral	30.2	22.0	26.1	+0.1	1.3	7.9	17
	Montagne	25.8	14.7	20.3	+0.2	0.0	0.0	6
Zone Moyenne	Koweik	33.2	15.4	24.4	−0.9	0.0	0.0	1
	Oronte	31.6	18.0	24.8	+0.5	0.6	2.0	2
	Litani	29.4	12,6	21.0	−0.3	0.0	0.0	1
	Jourdain	-	-	-	-	-	-	-
Zone Intérieure	Khabour	38.2	15.9	26.6	-	0.0	0.0	-
	Euphrate	36.2	18.6	28.5	+1.9	0.0	0.0	1
	Désert	34.5	17.3	25.9	−0.1	0.0	0.0	0
	Barada	32.4	15.8	24.1	+0.2	0.0	0.0	1
	Hauran	28.7	16.2	22.4	−0.1	0.0	0.0	0

Répartition des pluies — Septembre 1934

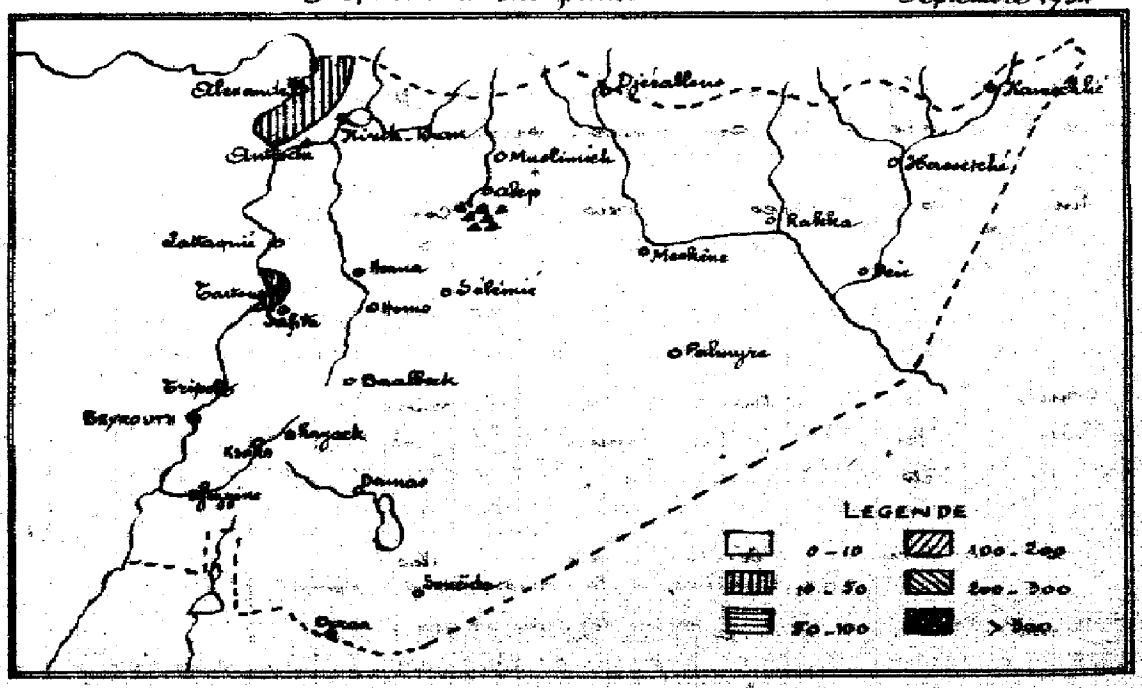

T.I.-V.2.

Etats du Levant sous Mandat Français

Service Central Météorologique

Bulletin mensuel

Année Climatologique

1934 - 35

N° 2 - Mois d'Octobre 1934

Les températures des différentes zones sont inférieures aux normales : - 3.7 dans l'Euphrate ; - 1,3 sur l'Oronte ; - 1.1 dans le Barada. Seul, le désert est plus élevé que la normale (+ 0,8).

Les maxima absolus se groupent autour du 10 ; les minima autour du 15 et à la fin du mois.

Les précipitations sont nettement supérieures aux normales : 153 contre 34 sur la Côte (à Beyrouth, cependant, la hauteur mensuelle des pluies reste ordinaire) ; 39 contre 5 sur l'Oronte ; 29 contre 1 sur l'Euphrate.

Elles sont dues en partie aux orages, particulièrement dans le Nord.

Vents : secteur dominant : SW - NW.

Les calmes, puis les vents faibles, l'emportent comme de coutume au mois d'Octobre. A signaler les vents assez forts du désert.

Le pourcentage des ciels clairs reste important en regard de celui des ciels couverts. Mais partout, la nébulosité du mois est légèrement supérieure aux normales.

En résumé, le mois d'Octobre est relativement frais et pluvieux.

BIBLIOTHEQUE OMM WMO LIBRARY

551.506.1 (569.34)
1934/35

Octobre 1934

N° des stations	Stations	Altitude	Température de l'air moyennes: Max. moy.	Min. moy.	Moy. $\frac{A+B}{2}$	absolues: Max.	Date	Min.	Date
									I – Zone Côtière
1	Alexandrette	1m.	28.1	19.4	23.7	32.2	10	16.7	31
2	Lattaquié (1)	70							
3	Tartous	10	.	.	.	.	.	.	.
4	Tripoli	1	27.8	18.3	23.0	31.5	2	16.0	15+29
5	Beyrouth – Jdeideh	3	27.7	19.2	23.5	29.8	24	16.5	19
6	Beyrouth (M.M.)	24	28.8	21.3	25.1	32.2	11	18.4	31
7	Beyrouth – Nazareth (2)	91							
									I – Zone Côtière
8	Djezzine	1000	23.0	13.1	18.1	28.4	12	10.3	28
									II – Zone Moyenne
9	Alep – Nérab (M.M.)	390	27.3	11.6	19.5	33.2	8	8.7	11
									II – Zone Moyenne
10	Kirik – Khan	180	28.4	16.5	22.5	33.3	8	14.4	14
11	Antioche (1)	80	.	.	.	.	.	.	.
12	Idlib (1)	290	.	.	.	.	.	.	.
13	Maaret-en-Nouman (1)	500	.	.	.	.	.	.	.
14	Maasyaf (1)	485	.	.	.	.	.	.	.
15	Sélémié	380	26.0	10.6	18.3	31.2	10	8.7	11
16	Homs (2)	505	.	.	.	.	.	.	.
									II – Zone Moyenne
17	Rayack (M.M.)	920	25.7	8.9	17.3	29.6	12	5.4	15
18	Kopra	920	28.3	11.3	19.3	28.7	12	6.6	28

(1) Renseignements non parvenus.
(2) Renseignements incomplets

PHENOMENES DIVERS – EVAPORATION
INSOLATION

Octobre 1934

N.os des stations	Pluie Total depuis sept. 1934-35	Moy.	Ecart	Phénomènes divers Nombre de jours Orages	Brouillard	Sol couvert de neige	Vent fort ou violent	Vent de sable	Brouillard	Evaporation en mm	Pourcentage de ciel Clair 0,1,2	Couvert 8,9,10	Durée d'insolation
1 Littoral													
1	195	110	+ 35	6	5	0	2	0	0	68.3	56	7	.
2	4 (1)	43	-										
3	104	40	+ 64	0	0	0	3	0	0	.	52	16	.
4	13	.	.	.	.	.	.	.	.	71.0	.	.	.
5	25	30	– 5	0	0	0	0	0	0	.	59	13	.
6	8	.	.	5	1	0	1	0	0	112.2	42	19	231.8 h
7	25	32	– 7	.	0	2	0	0	0	.	.	.	.
2 Montagne													
8	20	22	– 2	3	1	0	8	0	2	.	61	24	.
1 Hermon													
9	28	4	+ 24	5	4	0	0	0	1	203.3	47	17	.
2 Oronte													
10	63	.	.	3	4	0	1	0	3	86.2	84	26	.
11	6 (1)	.	.	.	.	.	.	.	.	.	.	.	.
12	0	.	.	.	.	.	.	.	.	.	.	.	.
13	.	.	.	.	.	.	.	.	.	.	.	.	.
14	.	13	.	.	.	.	.	.	.	.	.	.	.
15	28	10	+ 18	.	.	.	.	.	.	.	.	.	.
16	38	2	+ 36	.	.	.	.	.	.	.	.	.	.
3 Litani													
17	26	12	+ 14	0	1	0	0	0	2	167.7	61	13	.
18	31	16	+ 15	7	1	0	0	0	1	134.6	62	22	205.6 h

TEMPERATURE - PLUIE

Octobre 1934

N° des stations	Stations	Altitude	Températures de l'air moyennes: Max. moy. A	Min. moy. B	Moy. $\frac{A+B}{2}$	absolues: Max.	Date	Min.	Date
						II - Zone Moyenne			
19	Rachaya (1)	1200 m	.	.	.	.	.	.	.
						III - Zone Intérieure			
20	Hassetché (M.M.)	220	32.5	10.9	21.4	38.1	6	6.8	2
						III - Zone Intérieure			
21	Djérablous	294	.	.	.	.	.	.	.
22	Rakka (M.M.)	259	.	.	.	.	.	.	.
23	Deir-ez-Zor (M.M.)	213	30.0	13.8	21.9	35.3	9	10.8	11
						IV - Zone Intérieure			
24	Palmyre (M.M.)	420	29.2	13.3	21.3	34.6	9	10.0	31
						III - Zone Intérieure			
25	Damas-Agricole (1)	720	.	.	.	.	.	.	.
26	Damas (M.M.)	722	27.3	13.7	20.5	31.2	9	9.5	15+16
						III - Zone Intérieure			
27	Chakba (1)	1100	.	.	.	.	.	.	.
28	Soueïda	1100	25.1	14.4	19.7	29.2	11	10.9	1
29	Deraa	532	.	.	.	.	.	.	.
30	Salkhad (2)	1300	.	.	.	.	.	.	.

(1) Renseignements non parvenus.
(2) Renseignements incomplets.

INSOLATION

Octobre 1934

N° des stations	Pluie Total depuis Sept. 1934-35	Moy.	Ecart	Phénomènes divers Nombre de jours Eclairs	Orages	Sol couvert de neige	Vent fort ou violent	Vent de sable	Brouillard	Evaporation en m.m.	Pourcentage de ciels Clairs 0,1,2	Couverts 8,9,10	Durée d'insolation
	4 Jourdain												
19	.	.	.	.	.	.	.	.	.	.	.	.	.
	1 Khabour												
20	6	.	.	0	0	0	0	0	0	.	45	17	.
	2 Euphrate												
21	54	3	+ 51	.	.	.	.	.	.	.	.	.	.
22	.	1	.	.	.	.	.	.	.	.	.	.	.
23	5	2	+ 3	1	1	0	0	0	0	.	52	17	.
	3 Désert												
24	7	3	+ 4	3	1	0	1	1	0	178.1	49	19	.
	4 Barada												
25	0(1)	7	.	.	.	.	.	.	.	.	.	.	.
26	8	6	+ 2	0	1	0	0	0	0	188.1	61	11	.
	5 Hauran												
27	.	.	.	.	.	.	.	.	.	.	.	.	.
28	0(2)	1	.	2	0	0	1	0	1	.	81	13	.
29	.	2	.	.	.	.	.	.	.	.	.	.	.
30	8	.	.	0	1	0	2	0	0	.	65	10	.

(1) *Renseignements non parvenus.*
(2) *Renseignements incomplets*

HAUTEURS DE PLUIE

Octobre 1934

N° des stations	Stations	Altitude	Hauteur du pluviomètre	Nombre de jours Pluie	Neige	Grêle	1	2	3	4	5	6	7	8	9	10
							I. Zone Côtière									
1	Alexandrette	1m		8												
2	Lattaquié	10														
3	Tartous	10		6												
4	Tripoli	1		2												
5	Beyrouth - Jdeideh	3		4												
6	Beyrouth (M.M.)	24		6	0	0										
7	Beyrouth - Nazareth	91		1												
							I. Zone Côtière									
8	Djezzine	1000		1												
							II. Zone Moyenne									
9	Alep - Gare (D.H.P.)	380														
10	Alep - Kérab (M.M.)	390														
							II. Zone Moyenne									
11	Kirik - Khan	180		7												
12	Antioche	80														
13	Jisr-el-Hadid	90														
14	Idlib	290		0												
15	Jisr-el-Choughour	250		7												
16	Maaret-en-Nouman	500														
17	Chéria (S.E.H.)															
18	Maasyaf	435														
19	Sélémieh	380		6												
20	Mechrifé	400														
21	Hama (D.H.P.)	340														
22	Homs (D.H.P.)	505														
23	Houssein (S.E.H.)	590														
24	Hermel (S.E.H.)	810														
25	Ras-Baalbeck (S.E.H.)	880														

QUOTIDIENNES (en millimètres)

Octobre 1934

11	12	13	14	15	16	17	18	19	20	21	22	23	24	25	26	27	28	29	30	31	Total	N° des stations
.	.	11	65	31	G	.	.	.	.	4	20	.	.	4	.	5	.	.	G	46	156	1
																						2
.	.	G	G	.	33	.	.	.	.	6	.	.	.	5	.	.	9	.	3	38	94	3
.	.	.	.	.	.	.	.	.	.	3	.	.	.	.	.	.	.	.	.	10	13	4
.	.	1	G	.	.	.	.	.	.	19	.	.	1		.	.	.	.	.	4	25	5
.	.	4	.	.	.	.	.	.	5	.	.	6	6	.	.	0	.	.	2	.	8	6
.	.	.	.	.	.	.	.	.	.	23	.	.	.	.	.	.	.	.	.	G	23	7
.	.	.	.	.	.	.	.	20	.	G	.	.	G	.	.	.	.	.	.	.	20	8
.	.	.	.	.	.	.	.	.	.	.	.	.	.	.	.	.	.	.	.	.	14	9
																						10
.	G	9	.	12	.	.	.	.	.	.	.	.	4	.	5	18	3	.	.	4	55	11
																						12
																						13
.	.	.	.	.	.	.	.	.	.	.	.	.	.	.	.	.	.	.	.	.	0	14
.	.	.	28	32	.	.	.	.	.	.	.	.	8	9	7	6	.	.	8	.	98	15
																						16
																						17
																						18
.	.	.	7	.	4	.	.	.	.	.	.	.	.	9	2	.	1	.	5	.	28	19
																						20
.	.	.	.	.	.	.	.	.	.	.	.	.	.	.	.	.	.	.	.	.	17	21
.	.	.	.	.	.	.	.	.	.	.	.	.	.	.	.	.	.	.	.	.	38	22
																						23
																						24
																						25

N°. des stations	Stations	Altitude	Hauteur du pluviomètre	Nombre de jours Pluie	Neige	Grêle	1	2	3	4	5	6	7	8	9	10
							II Zone Moyenne									
26	Rayak (M.M.)	920m		4												
27	Kara	920		3												
							II Zone Moyenne									
28	Rachaya (1)	1200														
29	Banias (S.E.H.)															
30	El-Hemmé (S.E.H.)															
							III Zone Intérieure									
31	Kasseiche (M.M.)	220		2												
							III Zone Intérieure									
32	Djerablous	294		5										8		
33	Rakka (M.M.)	259														
34	Deir-ez-zor (M.M.)	213		2												
							III Zone Intérieure									
35	Palmyre (M.M.)	420		3												
							III Zone Intérieure									
36	Damas (M.M.)	720		3												
							III Zone Intérieure									
37	Koneitra (2)	1100														
38	Deraa	532														
39	Salkhad	1300		2												

QUOTIDIENNES (en millimètres)

Octobre 1934

	11	12	13	14	15	16	17	18	19	20	21	22	23	24	25	26	27	28	29	30	31	Total	N.° des stations
3 Litani																							
	.	.	4	.	.	.	.	.	.	.	4	.	16	4	.	.	.	.	.	15		27	26
	.	.	7	.	.	.	.	.	.	.	16	.	16	2	.	.	.	.	.	22	.	31	27
4 Jourdain																							
																							28
																							29
																							30
1 Khabour																							
	.	.	2	.	.	.	.	.	.	.	.	.	.	4	.	.	.	.	.	.	.	6	31
2 Euphrate																							
	.	.	.	.	.	.	.	.	.	.	.	.	.	5	17	13	11	.	.	.	.	54	32
																							33
	.	.	.	.	.	.	.	.	.	.	.	.	.	.	1	.	.	.	4	.	.	5	34
3 Diout																							
	.	.	.	.	.	.	.	.	.	.	.	.	.	2	1	.	.	.	4	2	.	7	35
4 Barada																							
	.	.	.	.	.	.	.	.	.	.	.	.	.	5	1	.	.	.	.	3	.	9	36
5 Hamam																							
																							37
																							38
	.	.	.	.	.	.	.	.	.	.	.	.	.	.	.	.	.	.	.	4	4	8	39

VENT (directions

Octobre 1934

N° des stations	Stations	Altitude	Pourcentage d'observations des directions							
			N	NE	E	SE	S	SW	W	NW
						Stations faisant				
1	Lattaquié (1)	70m								
2	Tartous	10	3	0	6	0	26	7	16	10
3	Beyrouth - Nazareth (2)	91	.	.	.	.	.	.	.	.
4	Kirik - Khan	180	22	3	10	10	26	10	6	0
5	Antioche (1)	80	.	.	.	.	.	.	.	.
6	Idlib	290	0	0	0	0	0	0	100	0
7	Massyaf (1)	485	.	.	.	.	.	.	.	.
8	Djérablous	294	0	0	0	19	0	50	0	31
9	Damas - Azrieh (1)	720	.	.	.	.	.	.	.	.
10	Sakhad	1300	3	32	10	7	0	0	0	0
						Stations faisant				
11	Soueida	1100	3	10	0	3	7	13	0	0
						Stations faisant				
12	Beyrouth (M.M.)	24	14	3	2	1	2	8	10	5
13	Djezzine	1000	0	0	8	0	0	6	8	0
14	Alep - Nérab (M.M.)	390	7	9	15	1	1	15	14	6
15	Homs	505	.	.	.	.	.	.	.	.
16	Rayack (M.M.)	920	6	13	0	2	1	9	24	0
17	Hasbéché (M.M.)	220	9	3	3	1	0	4	9	43
18	Rakha (M.M.)	269	.	.	.	.	.	.	.	.
19	Deir-ez-Zor (M.M.)	213	1	1	0	7	0	15	17	25
20	Palmyre (M.M.)	420	7	11	4	1	3	3	51	3
21	Damas (M.M.)	720	9	10	8	2	0	4	17	7
						Stations à enregistrement				
22	Alexandrette	1	0	0	2	2	0	3	0	8
23	Tripoli	1	.	.	.	.	.	.	.	.
24	Beyrouth - Jdeideh	3	16	4	1	1	2	3	3	6
25	Kouta	920	2	4	2	1	2	10	21	10

(1) Renseignements non parvenus. (2) Renseignements incomplets

et vitesses) NEBULOSITÉ

Octobre 1934

N° des stations	Pourcentage d'observations des vitesses (en %)							Nébulosité moyenne totale				Nébulosité moyenne des nuages bas			
	Calme 0-1 m	Faible 1-4	Modéré 4-8	Assez fort 8-12	Fort 12-18	Violent 18-25	Ouragan >25	8h	10h	18h	Moy. des obs.	8h	15h	18h	Moy. des obs.
1 observation															
1															
2	32	45	13	10	0	0	0	2.9	.	.	.	.	.	.	.
3	.	.	.	.	.	.	.	.	.	.	.	.	.	.	.
4	13	77	7	0	3	0	0	3.6	.	.	.	.	.	.	.
5	.	.	.	.	.	.	.	.	.	.	.	.	.	.	.
6	0	87	13	0	0	0	0	.	.	.	.	.	.	.	.
7	.	.	.	.	.	.	.	.	.	.	.	.	.	.	.
8	0	.	.	.	.	.	.	.	.	.	.	.	.	.	.
9	.	.	.	.	.	.	.	.	.	.	.	.	.	.	.
10	54	39	0	0	7	0	0	2.1	.	.	.	.	.	.	.
2 observations															
11	64	23	7	6	0	0	0	1.5	.	.	.	.	.	.	.
3 observations															
12	55	39	4	2	0	0	0	3.2	4.5	3.0	3.6	1.9	2.8	1.6	3.1
13	78	10	2	0	9	1	0	1.6	4.1	3.4	3.0	.	.	.	.
14	32	55	10	3	0	0	0	3.5	4.1	2.6	3.4	0.7	2.3	0.2	1.1
15	.	.	.	.	.	.	.	.	.	.	.	.	.	.	.
16	45	43	7	5	0	0	0	1.8	3.3	2.1	2.4	1.1	1.9	0.9	2.3
17	28	60	11	1	0	0	0	3.0	3.0	3.0	3.0	1.0	2.0	1.0	1.3
18	.	.	.	.	.	.	.	.	.	.	.	.	.	.	.
19	34	34	25	7	0	0	0	3.5	3.4	2.1	3.0	0.3	0.8	0.4	0.4
20	17	36	17	30	0	0	0	2.5	3.6	3.7	3.3	0.4	0.7	0.7	0.6
21	43	37	5	15	0	0	0	1.9	2.9	2.1	2.3	0.6	1.1	0.6	0.8
[Les directions et la vitesse sont relevées toutes les trois heures]															
22	85	7	6	2	0	0	0	2.5	2.5	.	2.5	1.0	1.1	.	1.1
23	61	29	9	1	0	0	0	.	.	.	.	.	.	.	.
24	64	.	.	.	.	.	.	2.1	3.4	2.5	2.7	1.7	2.8	1.4	2.0
25	40	35	17	2	0	0	0	1.7	3.4	3.1	2.7	2.0	3.3	2.0	2.8

Résumé des Observations

		Températures moyennes				Pluies par zones		
		Max. moy.	Min. moy.	Moy.	Ecart à la normale	Jours	Moy.	Normale
Zone Côtière	Littoral	28.1	19.6	23.9	−0.7	4.2	53.2	34
	Montagne	23.0	13.1	18.1	−0.2	1.0	20.0	19
Zone Moyenne	Kouéik	27.5	11.6	19.5	−0.5	5.0	28.4	11
	Oronte	27.2	13.6	20.4	−1.3	6.7	39.3	5
	Litani	25.5	10.1	17.8	−0.1	3.5	28.5	13
	Jourdain	.	.	.	.	.	.	.
Zone Intérieure	Khabour	32.5	10.9	21.4	.	2.0	5.7	.
	Euphrate	30.0	13.8	21.9	−3.7	3.5	20.8	1
	Désert	29.2	13.3	21.3	+0.8	3.0	7.0	3
	Barada	27.3	13.7	20.5	−1.1	3.0	9.0	6
	Hauran	25.1	14.4	19.7	−0.6	2.0	2.0	2

Répartition des pluies — Octobre 1934

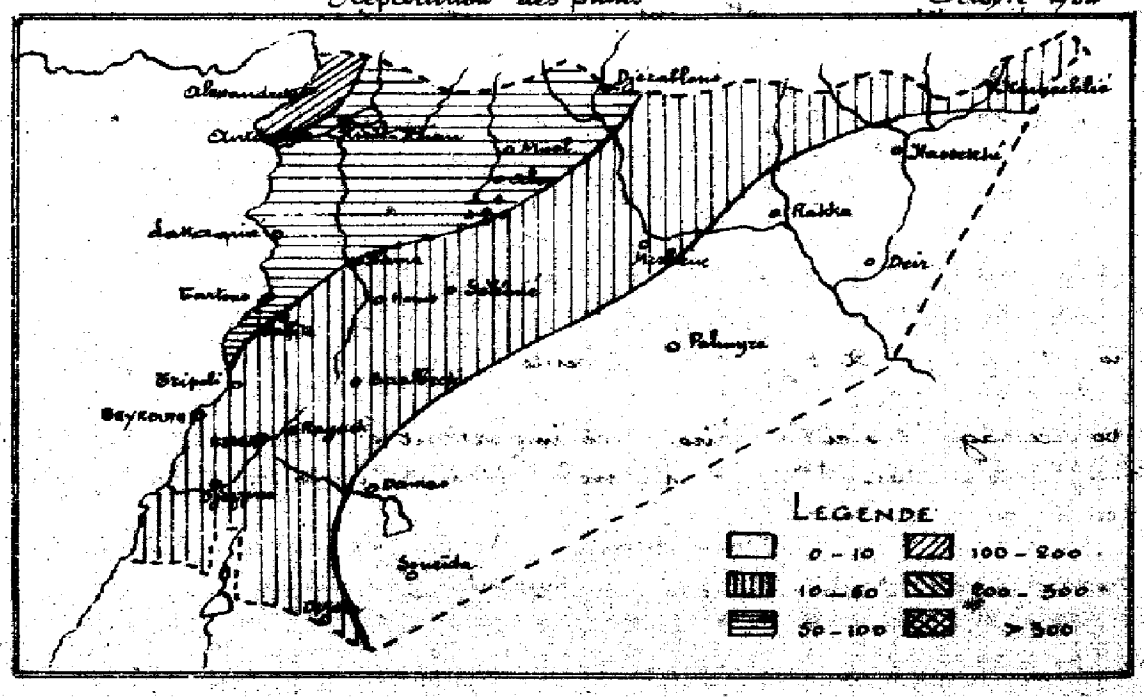

I.C.-D.2.

États du Levant sous Mandat Français

Service Central Météorologique

Bulletin mensuel

Année Climatologique

1934 - 35

N° 3 - Mois de Novembre 1934

Températures. - Les moyennes des zones se révèlent supérieures aux normales, sauf le Désert et le Barada, inférieures, et la Montagne, égale.

Les maxima absolus ont lieu autour du 5 ; les minima, vers la fin du mois.

Précipitations. - Très inférieures aux normales un peu partout, pendant le mois de Novembre. Par exemple Tartous ne recueille que 18 mm contre 103 en année normale ; Beyrouth 42 contre 99 ; Djezzine 13 contre 109 ; Homs 8 contre 34 ; Kouara 3 contre 64 ; Deir-ez-Zor 11 contre 25 ; Damas 2 contre 25. Les pluies se groupent autour du 11 et des 24-26.

Le total des précipitations depuis Septembre est, par le fait de la sécheresse de Novembre, au-dessous de sa normale, pour beaucoup de stations.

Vents. - Secteur dominant : W - N - NE.

Les calmes et vents faibles sont à égalité. Ils l'emportent, comme de coutume. A signaler les vents assez forts de Sulkhad, Palmyre et Deir-ez-Zor.

Le pourcentage des ciels clairs l'emporte sur celui des ciels couverts sauf à Kirik-Khan, Palmyre, mais les nébulosités sont partout supérieures aux normales. Palmyre : 4,8 contre 2,5.

En résumé, le mois de Novembre est relativement sec, et beau.

BIBLIOTHEQUE OMM WMO LIBRARY

551.506.1 (569-34)
1934/35

TEMPERATURE - PLUIE

Novembre 1934

N.os des stations	Stations	Altitude	Températures de l'air moyennes: Max. moy.	Min. moy.	Moy. $\frac{A+B}{2}$	absolues: Max.	Date	Min.	Date
	I - Zone Côtière								
1	Alexandrette	1m	23.4	14.4	18.9	27.0	6	9.7	29
2	Lattaquié (1)	70	.	.	.	.	.	.	.
3	Tartous	10	.	.	.	.	.	.	.
4	Tripoli	1	20.5	14.4	17.4	29.6	6	10.9	29
5	Beyrouth Djedeïdeh	3	23.5	14.8	19.1	26.5	4	11.7	21
6	Beyrouth (M.M.)	24	25.7	17.9	21.8	28.4	6	13.0	30
7	Beyrouth - Nazareth (2)	91	.	.	.	.	.	.	.
	I - Zone Côtière								
8	Djezzine	1000	19.2	9.9	14.5	25.0	3	5.2	29+30
	II - Zone Moyenne								
9	Alep - Nérab (M.M.)	390	20.8	8.0	13.4	25.9	4	-1.8	20
	II - Zone Moyenne								
10	Kirik - Khan	180	22.5	12.0	17.2	27.6	5	6.2	30
11	Antioche (2)	80	.	.	.	.	.	.	.
12	Idlib (1)	290	.	.	.	.	.	.	.
13	Maarat-en-Nomane	500	.	.	.	.	.	.	.
14	Masyaf (1)	485	.	.	.	.	.	.	.
15	Sélémié	380	20.3	5.5	12.9	25.6	9	-1.5	20
16	Homs (2)	505	.	.	.	.	.	.	.
	II - Zone Moyenne								
17	Kayachk (M.M.)	920	21.0	4.5	12.7	28.21	6	-0.8	30
18	Kaara	920	20.3	7.3	13.8	29.5	6	2.9	30

(1) Renseignements non parvenus.
(2) Renseignements incomplets.

PHENOMENES DIVERS — EVAPORATION
INSOLATION

Novembre 1934

N° des stations	Pluie — Total depuis Sept. 1934-35	Moy	Ecart	Phénomènes divers — Nombre de jours: Eclairs	Orages	Sol couvert de neige	Vent fort ou violent	Vent de sable	Brouillard	Evaporation en mm	Pourcentage de ciel: Clairs 0,1,2	Couverts 8,9,10	Durée d'insolation
	1 Littoral												
1	246	179	+67	2	1	0	0	0	0	50.7	60	6	.
2	4 (1)	129	-	.	.	.	.	.	.	.	.	.	.
3	122	143	- 21	0	0	0	0	0	0	.	30	20	.
4	55	-	.	.	.	.	.	.	.	.		.	.
5	51	116	- 105	0	0	0	0	0	0		58	17	.
6	21	.	.	2	1	0	1	0	0	99.8	35	24	189.5
7	67	131	- 64	.	.	.	.	.	.	—	.	.	.
	2 Montagne												
8	33	131	- 98	2	1	0	4	0	0	.	37	32	.
	1 Kouvik												
9	47	40	+ 7	1	1	0	0	0	2	156.2	44	21	.
	2 Oronte												
10	98	.	-	0	2	0	0	0	2	79.8	43	47	.
11	216	.	-	0	0	0	0	0	0	42.0	69	27	.
12	.	.	.	.	.	.	.	.	.	.	.	.	.
13	.	.	.	.	.	.	.	.	.	.	.	.	.
14	.	168	.	.	.	.	.	.	.	.	.	.	.
15	37	31	+ 6	.	.	.	.	.	.	.	40	18	.
16	38	36	+ 2	.	.	.	.	.	.	.	.	.	.
	3 Litani												
17	28	62	- 34	0	11	0	0	0	0	112,2	39	28	.
18	34	80	- 46	0	2	0	0	0	0	95.4	53	29	214.7

(1) Octobre et Novembre manquent

Novembre 1934

TEMPERATURE — PLUIE

N° des Stations	Stations	Altitude	Température moyennes: Moy. moy. A	Min. moy. B	Moy. $\frac{A+B}{2}$	Température absolues: Max.	Date	Min.	Date
						V. Zone Moyenne			
19	Rachaya (1)	1200	.	.	.	.	.	.	.
						VI. Zone Intérieure			
20	Kaoustchi (M.M.)	220	24.6	5.8	15.2	32.0	5	-0.8	20
						VI. Zone Intérieure			
21	Djéraffous (2)	294	.	.	.	.	.	.	.
22	Rakka (M.M.) (1)	259	.	.	.	.	.	.	.
23	Deir-ez-Zor (M.M.)	213	22.7	7.1	15.2	27.6	3	-0.3	20
						VI. Zone Intérieure			
24	Palmyre (M.M.)	420	23.4	7.4	15.4	28.2	7	0.8	20
						VI. Zone Intérieure			
25	Damas - Agricole (1)	720	22.3	9.4	15.8	26.0	3	3.0	30
26	Damas (M.M.)	722	21.6	8.8	15.2	26.3	2	4.2	30
						VI. Zone Intérieure			
27	Chahba (1)	1100	.	.	.	.	.	.	.
28	Kneïda (2)	1100	.	.	.	.	.	.	.
29	Deraa	532	.	.	.	.	.	.	.
30	Salkhad (2)	1300	.	.	.	.	.	.	.

(1) Renseignements non parvenus.
(2) Renseignements incomplets.

Phenomenes divers _ Evaporation. Insolation

Novembre 1934

N°. des stations	Pluie Total depuis Sept.re 1934-35	Moy.	Ecart	Phénomènes divers Nombre de jours Orages	Orages	Chutes de neige	Vent fort ou violent	Vent de sable	Brouillard	Evaporation en mm.	Pourcentage de ciel Clairs 0,1,2	Couverts 8,9,10	Durée d'insolation
4 Jourdain													
19	.	.	.	.	.	.	.	.	.	.	.	.	.
1 Khabour													
20	36	.	.	0	0	0	0	0	0	.	36	26	.
2 Euphrate													
21	65	20	+43	.	.	.	.	.	.	.	.	.	.
22	.	22					.		.		.	.	.
23	16	16	0	0	0	0	0	0	1	.	36	22	.
3 Désert													
24	15	10	+ 3	1	0	0	1	0	0	19.9	32	33	.
4 Barada													
25	7(1)	33	.	.	.	.	.	.	.	.	.	.	.
26	9	31	-22	0	0	0	0	0	0	36.1	39	12	.
5 Hauran													
27	.	.	.	.	.	.	.	.	.	.	.	.	.
28	.	16	.	.	.	.	.	.	.	.	.	.	.
29	.	25	.	.	.	.	.	.	.	.	.	.	.
30	8	.	.	.	.	.	5		.	.	50	7	.

(1) Octobre manque.

HAUTEURS DE PLUIE

Novembre 1934

N° des stations	Stations	Altitude	Hauteur du pluviomètre	Nombre de jours Pluie	Neige	Grêle	1	2	3	4	5	6	7	8	9	10
							I Zône Côtière									
1	Alexandrette	1m		6	.	.	.	.	.	.	.	.	.	.	.	.
2	Lattaquie	70														
3	Tartous	10		4	.	.	.	.	.	.	.	.	.	.	.	.
4	Tripoli	1		2	.	.	.	.	.	.	.	.	.	.	.	.
5	Beyrouth - Jdeideh	3		5	.	.	.	.	.	.	.	.	.	.	.	.
6	Beyrouth (M.M)	24		3	.	.	.	.	.	.	.	.	.	.	.	.
7	Beyrouth - Nazareth	91		3	.	.	.	.	.	.	.	.	.	.	.	.
							I Zône Côtière									
8	Djezzine	1000		3	.	.	.	.	.	.	.	.	.	.	.	.
							II Zône Moyenne									
9	Alep - Gare (D.H.P)	380		.	.	.	.	.	.	.	.	.	.	.	.	.
10	Alep - Kérab (M.M)	390		5	.	.	.	.	.	.	.	.	.	.	.	G
							II Zône Moyenne									
11	Kirik - Khan	180		6	.	.	.	.	.	.	.	.	.	.	.	2
12	Antioche	80		3	.	.	.	.	.	.	.	.	.	.	.	.
13	Jior-el-Hadid	90														
14	Idlib	290														
15	Jior-el-Choughour	250		8	.	.	6	.	.	.	.	.	.	.	.	3
16	Maaret-en-Nouman	500														
17	Chéria (S.E.H)															
18	Maasyaf	485														
19	Sélémieh	380		1	.	.	G	G	G	.	.	.	.	.	.	.
20	Méchiefé	400														
21	Hama (D.H.P)	340		0	.	.	.	.	.	.	.	.	.	.	.	.
22	Homs (D.H.P)	305		.	.	.	.	.	.	.	.	.	.	.	.	.
23	Rousseir (S.E.H)	590														
24	Hermel (S.E.H)	870														
25	Rao Baalbeck (S.E.H)	840														

QUOTIDIENNES (en millimètres)

Novembre 1934

11	12	13	14	15	16	17	18	19	20	21	22	23	24	25	26	27	28	29	30	31	Total	N° des stations
	1	Littoral																				
5	3	.	.	.	.	.	.	.	.	.	.	.	6	33	3	.	1	.	.	.	51	1
																						2
.	2	8	.	.	.	.	.	.	.	.	.	.	5	3	.	.	.	.	.	.	18	3
15	.	.	.	.	.	.	.	.	.	.	.	.	.	27	.	.	.	.	.	.	42	4
23	.	1	.	.	.	.	.	.	.	.	.	.	2	.	.	.	G	.	.	.	26	5
11	2	.	.	.	.	.	.	.	.	.	.	tr	1	.	.	.	tr	.	.	.	14	6
38	1	.	.	.	.	.	.	.	.	.	.	G	3	.	.	.	G	G	.	.	42	7
	2	Montagne																				
7	2	.	.	.	.	.	.	.	.	.	.	.	4	.	.	.	.	.	.	.	13	8
	1	Koneik																				
.	.	.	.	.	.	.	.	.	.	.	.	.	.	.	.	.	.	.	.	.	30	9
3	G	.	.	.	.	.	.	.	.	.	.	1	2	4	G	G	8	.	.	.	18	10
	2	Oronte																				
.	5	G	.	.	.	.	.	.	.	.	.	.	3	17	4	.	.	4	.	.	35	11
.	.	15	.	.	.	.	.	.	.	.	.	.	.	31	2	.	G	.	.	.	48	12
																						13
																						14
4	4	.	.	.	.	.	.	.	.	.	.	10	3	.	3	5	.	.	.	.	38	15
																						16
																						17
																						18
.	.	G	.	.	.	.	.	.	.	.	.	.	9	G	G	G	G	G	.	.	9	19
																						20
.	.	.	.	.	.	.	.	.	.	.	.	.	.	.	.	.	.	.	.	.	0	21
.	.	.	.	.	.	.	.	.	.	.	.	.	.	.	.	.	.	.	.	.	8	22
																						23
																						24
																						25

N° des stations	Stations	Altitude	Hauteur du pluviomètre	Nombre de jours Pluie	Neige	Grêle	1	2	3	4	5	6	7	8	9	10
							II Zone Moyenne									
26	Koayak (M.M)	920m		1	.	.	.	.	.	.	.	.	.	.	.	.
27	Koara	920		2	.	.	.	.	.	.	.	.	.	.	.	.
							II Zone Moyenne									
28	Rachaya	1200														
29	Damas (S.E.H)															
30	El-Hemmé (S.E.H)															
							III Zone Intérieure									
31	Hasetchi (M.M)	220		4	.	.	.	.	.	.	.	.	.	.	.	.
							III Zone Intérieure									
32	Djerablous	294		3	.	.	.	.	.	.	.	.	.	.	.	.
33	Rakka (M.M)	259														
34	Deir-ez-Zor (M.M)	213		3	.	.	.	.	.	.	.	.	.	.	.	.
							III Zone Intérieure									
35	Palmyre (M.M)	420		2	.	.	.	.	.	.	.	.	.	.	.	.
							III Zone Intérieure									
36	Damas (M.M)	720		2	.	.	.	.	.	.	.	.	.	.	.	.
							III Zone Intérieure									
37	Soueida	1100														
38	Deraa	532														
39	Salkhad	1300		0	.	.	.	.	.	.	.	.	.	.	.	.

QUOTIDIENNES (en millimètres) Novembre 1934

	11	12	13	14	15	16	17	18	19	20	21	22	23	24	25	26	27	28	29	30	31	Total	N°s des stations
3 Litani																							
	9																	2				2	26
	1												8	8	8	9		2				3	27
4 Jounieh																							
																							28
																							29
																							30
1 Khalou																							
	2	3													11			14	9			30	31
2 Euphrate																							
	1													1	7	8						9	32
																							33
	1	1																9				11	34
3 Orontes																							
														1				6				7	35
4 Barada																							
																		1	1			2	36
5 Kassem																							
																							37
																							38
																						0	39

VENT (directions

Novembre 1934

N° des stations	Stations	Altitude	Pourcentage d'observations des directions							
			N	NE	E	SE	S	SW	W	NW
							Stations faisant			
1	Lattaquié	70m	.	.	.	.	.	.	.	.
2	Tartous	10	17	3	13	0	30	0	7	7
3	Beyrouth - Nazareth	91	3	0	7	0	0	0	7	0
4	Kirik - Khan	180	3	7	7	20	30	7	6	0
5	Antioche	80	55	0	45	0	0	0	0	0
6	Idlib	290	4	0	3	0	3	0	67	0
7	Massyaf (1)	485	.	.	.	.	.	.	.	.
8	Djérablous	294	10	0	0	17	0	33	0	40
9	Damas - Agricole	720	0	0	0	0	0	0	0	0
10	Salkhad	1300	23	50	10	0	0	0	0	0
							Stations faisant			
11	Soueïda (2)	1100	.	.	.	.	.	.	.	.
							Stations faisant			
12	Beyrouth (M.M.)	24	7	1	6	6	4	2	5	1
13	Djezzine	1000	0	0	1	0	0	10	10	0
14	Alep - Nérab (M.M.)	390	11	13	28	2	0	2	7	1
15	Homs	505	.	.	.	.	.	.	.	.
16	Rayack (M.M.)	920	5	21	1	2	0	6	13	1
17	Hassetché (M.M.)	820	8	12	6	9	1	3	4	39
18	Rakka (M.M.) (1)	269	.	.	.	.	.	.	.	.
19	Deir-ez-Zor (M.M.)	213	2	9	3	8	3	9	2	26
20	Palmyre (M.M.)	420	6	9	3	0	1	7	34	9
21	Damas (M.M.)	720	20	8	4	0	8	2	6	3
							Stations à enregistrement			
22	Alexandrette	1	0	0	2	8	0	0	0	2
23	Tripoli (2)	1	.	.	.	.	.	.	.	.
24	Beyrouth - Jdeideh	3	7	3	1	2	2	3	2	4
25	Ksara	920	2	9	3	0	0	6	14	8

(1) Renseignements non parvenus. (2) Renseignements incomplets.

et vitesse) NEBULOSITÉ

Novembre 1934

N° des stations	Pourcentage d'observations des vitesses (en %)							Nébulosité moyenne totale				Nébulosité moyenne des nuages bas			
	Calme 0-1 m/s	Faible 1-4	Modéré 4-8	Ass. fort 8-12	Fort 12-18	Violent 18-25	Ouragan >25	8h	13h	18h	Moy. des obs.	8h	13h	18h	Moy. des obs.
1 observation															
1	.	.	.	.	.	.	.	.	.	.	.	.	.	.	.
2	43	57	20	0	0	0	0	4.2	.	.	.	.	.	.	.
3	83	13	4	0	0	0	0	3.7	.	.	.	2.6	.	.	.
4	20	80	0	0	0	0	0	5.1	.	.	.	.	.	.	.
5	0	100	0	0	0	0	0	2.1	.	.	.	2.0	.	.	.
6	23	77	0	0	0	0	0	.	.	.	.	.	.	.	.
7	.	.	.	.	.	.	.	.	.	.	.	.	.	.	.
8	0	.	.	.	.	.	.	.	.	.	.	.	.	.	.
9	100	.	.	.	.	.	.	.	.	.	.	.	.	.	.
10	17	33	33	17	0	0	0	2.5	.	.	.	.	.	.	.
2 observations															
11	.	.	.	.	.	.	.	.	.	.	.	.	.	.	.
3 observations															
12	68	21	8	3	0	0	0	4.9	5.0	3.4	4.4	1.7	1.8	0.6	1.4
13	79	12	10	7	2	0	0	4.8	3.5	5.1	4.6	.	.	.	.
14	36	63	1	0	0	0	0	4.3	4.4	3.0	3.9	1.2	1.2	0.6	0.6
15	.	.	.	.	.	.	.	.	.	.	.	.	.	.	.
16	51	39	8	2	0	0	0	4.5	5.2	2.9	4.2	1.3	2.1	0.5	1.3
17	18	69	13	0	0	0	0	4.1	4.1	3.8	4.0	1.8	1.7	0.3	1.3
18	.	.	.	.	.	.	.	.	.	.	.	.	.	.	.
19	4	34	40	24	2	0	0	4.7	3.9	2.6	3.7	1.0	0.7	0.0	0.6
20	31	44	8	17	0	0	0	4.9	5.0	4.5	4.8	0.8	1.4	0.9	1.0
21	49	45	6	0	0	0	0	3.8	4.2	3.1	3.7	0.6	1.4	0.6	0.9
continu du vent [Les directions et la vitesse sont relevées toutes les trois heures]															
22	88	4	8	2	0	0	0	0	2.2	2.7	.	2.5	1.1	.	0.9
23	.	.	.	.	.	.	.	.	.	.	.	.	.	.	.
24	76	24	0	0	0	0	0	3.2	3.7	2.5	3.1	1.4	1.9	0.5	1.2
25	58	28	14	2	0	0	0	4.4	4.2	2.4	3.7	0.8	1.1	0.3	0.7

Résumé des observations

		Températures moyennes				Pluie par zones		
		Max. moy.	Min. moy.	Moy.	Ecart à la normale	Jours	Moy.	Mensuelle
Zone Côtière	Littoral	23.3	15.3	19.3	+ 0.3	3.5	32.2	89
	Montagne	19.2	9.9	14.5	1.0	3.0	13.0	137
Zone Moyenne	Koueik	20.8	6.0	13.4	+ 0.6	5.0	18.0	26
	Oronte	21.4	8.8	15.1		3.6	23.0	39
	Litani	20.7	5.9	13.3	+ 0.5	1.5	2.5	57
	Jourdain	.	.	.	.	.	.	
Zone Intérieure	Khabour	24.6	5.8	15.2	.	4.0	30.0	.
	Euphrate	22.7	7.1	15.2	+ 1.2	3.0	10.0	19
	Désert	23.4	7.4	15.4	− 0.7	2.0	7.0	7
	Barada	22.0	9.1	15.5	− 0.2	2.0	4.5	26
	Hauran	.	.	.	.	.	.	19

Répartition des pluies — Novembre 1934

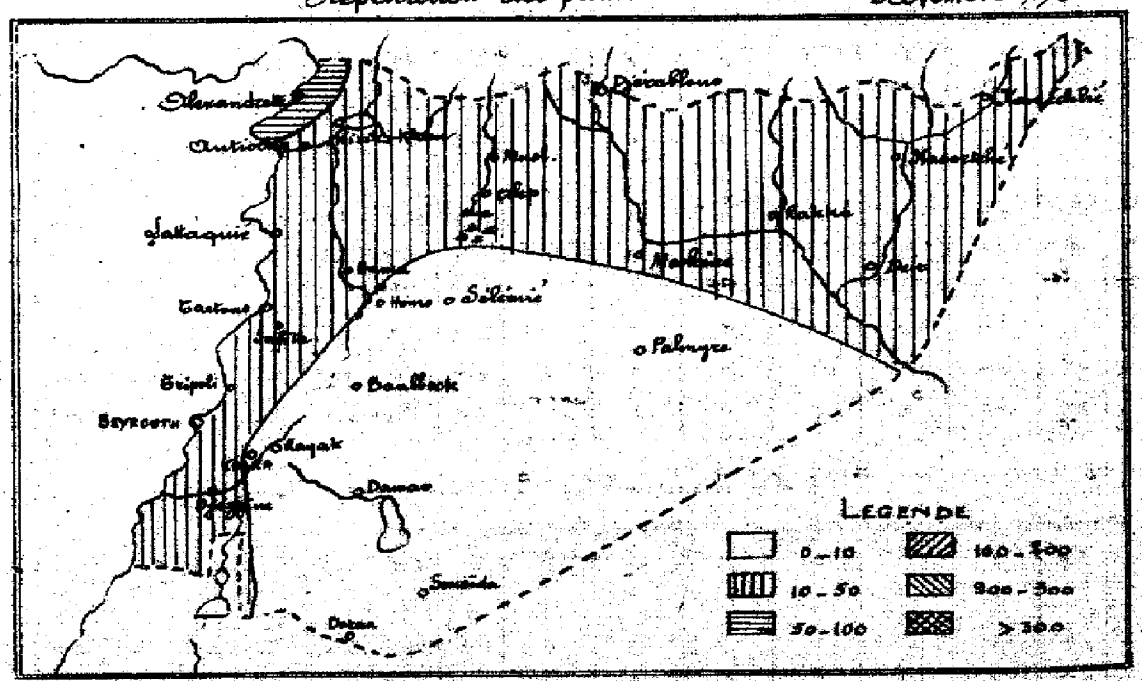

V.R.-P.2.

Etats du Levant sous Mandat Français

SERVICE CENTRAL METEOROLOGIQUE

Bulletin mensuel

Année Climatologique

1934 - 35

N° 4 - Mois de Décembre 1934

Les températures moyennes sont proches des normales, un peu au-dessous sauf sur le Littoral (+0,4), l'Oronte (+0,5) et l'Euphrate (+0.5).

Les maxima absolus ne se groupent que très lâchement au début du mois et autour du 18 ; les minima autour des 5, 9 et 15.

Précipitations. Très abondantes partout. Le Littoral, par exemple, accuse sur la normale un excédent de 60 % ; la Montagne de 140 % ; l'Oronte de 56 % ; le Littoral de 122 %.

A signaler 7 orages à Lattaquié, où tombent 426 mm d'eau du 10 au 31 ; 2 à Beyrouth.

La neige n'apparait pas de tout le mois.

Le total des pluies depuis Septembre est maintenant, dans tous les postes, supérieur à celui de l'année normale.

La nébulosité est très supérieure aux normales, elle aussi. Beyrouth a une moyenne de 6,6 contre 4,2 de normale. Rayak de 7.3 contre 5,1 ; Damas de 7.3 contre 5, Palmyre de 7.8 contre 4.2.

Vents : les calmes dominent avec un taux de 51 %, puis les vents faibles (31 %). On signale 2 ouragans à Alexandrette.

Les directions se distribuent sur toute la rose avec une faible prépondérance du secteur E.

En résumé, mois anormalement pluvieux et trouble.

BIBLIOTHEQUE OMM WMO LIBRARY

551.506.1 (569.34)
1934/35

TEMPERATURE – PLUIE

Décembre 1934

N°s des stations	Stations	Altitude	Températures de l'air moyennes: Max. moy. A	Min. moy. B	Moy. $\frac{A+B}{2}$	Extrêmes: Max.	Date	Min.	Date
						I – Zone Côtière			
1	Alexandrette	1 m	16.7	9.6	13.2	20.0	1	6.6	14
2	Lattaquié (1)	70	-	-	-	-	-	-	-
3	Tartous	10	-	-	-	-	-	-	-
4	Tripoli	1	17.9	10.3	14.2	21.1	4	7.1	9
5	Beyrouth – Jdeideh	3	18.8	11.4	15.1	22.5	18	7.9	9
6	Beyrouth (M.M.)	24	19.8	13.2	16.5	23.2	3 et 4	11.0	28
7	Beyrouth – Nazareth	91	18.2	12.4	15.3	22.5	18	9.8	9
						I – Zone Côtière			
8	Djezzine	1000	11.6	5.6	8.6	17.9	3	1.9	9
						II – Zone Moyenne			
9	Alep – Nézab (M.M.)	390	10.9	3.5	7.2	14.8	2	−2.7	3
						II – Zone Moyenne			
10	Kirik – Khan	180	12.6	7.3	9.9	17.6	1	2.8	10
11	Antioche	80	12.6	6.6	9.6	16.9	9	7.3	15
12	Idlib	290	.	.	.	.	.	.	.
13	Maarat-en-Nouman (1)	500	.	.	.	.	.	.	.
14	Massyaf (1)	485	.	.	.	.	.	.	.
15	Bélémié	380	11.6	4.5	8.1	16.0	22	−0.7	4
16	Homs (2)	505	.	.	.	.	.	.	.
						II – Zone Moyenne			
17	Rayach (M.M.)	920	11.5	2.6	7.0	19.6	1	−2.4	3
18	Kosra	920	11.4	3.8	7.6	19.1	1	0.7	17

(1) Renseignements non parvenus.
(2) Renseignements incomplets.

PHENOMENES DIVERS - EVAPORATION
INSOLATION

Décembre 1934

N° des stations	Pluie Total depuis Sept. 1934-35	Moy.	Ecart	Phénomènes divers Nombre de jours Orages	Brouillard	Sol couvert de neige	Vent fort ou violent	Vent de sable	Brouillard	Evaporation en mm	Pourcentage de ciel Claire 0,1,2	Couverts 8,9,10	Durée d'insolation
1 Littoral													
1	301	273	+ 28	0	0	0	6	0	0	55.8	36	21	-
2	488 (1)	293	-	3	7	0	4	0	1	51.0	1	15	-
3	381	321	+ 60	0	0	0	8	0	0	.	7	52	-
4	242	-	.	-	.	.	.	.	.	.	.	.	.
5	297	265	+ 32	0	0	0	0	0	0	.	32	45	-
6	299	-	-	4	2	0	8	0	0	97.7	21	50	110.1
7	306	304	+ 2	1	2	0	3	0	0	114.1	23	55	-
2 Montagne													
8	382	386	- 4	9	3	0	8	0	2		16	46	.
1 Kouaile													
9	179	88	+ 91	0	0	0	0	0	6		13	66	.
4 Oranie													
10	255	.	.	0	0	0	1	0	0	38.3	29	68	.
11	491	.	.	0	0	0	0	0	0	25.3	52	32	.
12	.	.	.	.	.	.	.	.	.	.	.	.	.
13	.	.	.	.	.	.	.	.	.	.	.	.	.
14	.	376	.	.	.	.	.	.	.	.	.	.	.
15	101	94	+ 7	.	.	.	.	.	.	.	.	.	.
16	91	.	.	.	.	.	.	.	.	.	.	.	.
3 Littoral													
17	209	132	+ 117	0	0	0	0	0	4	.	18	60	.
18	257	209	+ 48	2	2	0	0	0	1	30.2	02	66	87.7

(1) Novembre et les 10 premiers jours de décembre sont défaut.

Décembre 1934

N° des Stations	Stations	Altitude	Température de l'air moyennes: Moy. moy. A	Min. moy. B.	Moy. $\frac{A+B}{2}$	absolues: Max.	Date	Min.	Date
						V - Zone Moyenne			
19	Rachaya	1200m	10.0	3.5	6.7	13.0	3, 5, 17	0.0	30, 31
						VI - Zone Intérieure			
20	Kasseiché (M.M.)	220	14.9	3.2	9.1	22.6	5	-1.4	4, 5
						VII - Zone Intérieure			
21	Djézattous (2)	294	.	.	.	.	.	.	.
22	Rakka (M.M.) (1)	259	.	.	.	.	.	.	.
23	Deir-ez-Zor (M.M.)	213	12.9	4.3	8.6	17.3	4, 22	-1.3	3
						VIII - Zone Intérieure			
24	Palmyre (M.M.)	420	13.0	4.1	8.6	17.9	2, 4	-1.8	5
						IX - Zone Intérieure			
25	Damas-Agricole (1)	720	.	.	.	.	.	.	.
26	Damas (M.M.)	722	12.1	4.7	8.4	17.8	1	1.1	9
						X - Zone Intérieure			
27	Chahba (1)	1100	.	.	.	.	.	.	.
28	Souéida	1100	11.7	5.9	8.8	17.5	2	3.3	13
29	Deraa (1)	532	.	.	.	.	.	.	.
30	Dalkhad (2)	1300	.	.	.	.	.	.	.

(1) Renseignements non parvenus.
(2) Renseignements incomplets.

PHENOMENES DIVERS - EVAPORATION
INSOLATION

Décembre 1934

N° des stations	Pluie Total depuis Sept. 1934-35	Moy.	Ecart	Phénomènes divers Nombre de jours Éclaircs	Orages	Tourbillons de neige	Vent fort ou violent	Vent de sable	Brouillard	Evaporation en mm	Pourcentage de ciel Clairs 0,1,2	Couverts 8,9,10	Durée d'insolation
	4 Jouedain												
19	219	-	-	0	0	0	1	0	10	.	.	.	.
	1 Khabour												
20	82	-	-	0	0	0	0	0	2	.	32	44	.
	2 Euphrate												
21	161	54	+ 107	.	.	.	.	.	.	.	.	.	.
22	.	72	.	.	.	.	.	.	.	.	.	.	.
23	67	41	+ 26	0	0	0	0	0	5	.	22	45	.
	3 Déir												
24	66	23	+ 43	2	0	0	1	0	1	.	9	67	.
	4 Baradan												
25	.	28	.	.	.	.	.	.	.	.	.	.	.
26	119	71	+ 48	0	0	0	0	0	1	.	16	63	.
	5 Hanean												
27	.	.	.	.	.	.	.	.	.	.	.	.	.
28	113	78	+ 35	1	1	0	0	0	16	.	36	58	.
29	.	72	.	.	.	.	.	.	.	.	.	.	.
30	94	.	.	0	1	0	9	0	13	.	16	58	.

(1) A partir de décembre 1934.

HAUTEURS DE PLUIE

Décembre 1934

N° des stations	Stations	Altitude	Hauteur du pluviomètre	Nombre de jours Pluie	Neige	Grêle	1	2	3	4	5	6	7	8	9	10
	I - Zone Côtière															
1	Alexandrette	1m		9	.	.	.	.	.	.	1	.	.	.	.	.
2	Lattaquié	70		11	.	2	.	.	.	.	.	.	.	.	.	.
3	Tartous	10		17	.	1	.	.	.	.	12	14	.	10	.	1
4	Tripoli	1		13	.	.	.	.	.	.	.	15	.	.	.	.
5	Beyrouth - Jdeideh	3		15	.	.	.	.	.	.	8	6	.	16	9	.
6	Beyrouth (M.M.)	24		12	.	.	.	.	.	.	20	.	16	.	2	.
7	Beyrouth - Nazareth	91		14	.	.	.	.	.	9	15	.	12	.	3	.
	I - Zone Côtière															
8	Djezzine	1.000		13	.	1	.	.	.	.	10	30	.	16	4	.
	IV - Zone Moyenne															
9	Alep - Jaar (D.H.P.)	380		.	.	.	.	.	.	.	.	.	.	.	.	.
10	Alep - Téraab (M.N.)	390		15	.	.	.	.	.	.	4	.	2	2	.	.
	V - Zone Moyenne															
11	Kirik - Khan	180		14	.	.	.	.	.	.	9	1	.	9	.	.
12	Antioche	80		15	.	.	.	.	.	.	1	.	.	5	.	.
13	Jisr - el - Hadid	90														
14	Idlib	290														
15	Jisr - el - Chaughour	250		18	.	.	.	.	5	.	6	.	2	5	.	.
16	Maaret - en - Nouman	500														
17	Chétia (S.E.H.)															
18	Massyaf	485														
19	Délémich	380		15	.	.	9	.	.	.	1	7	1	17	1	.
20	Méchréfé	400														
21	Hama (D.H.P.)	340		.	.	.	.	.	.	.	.	.	.	.	.	.
22	Homs (D.H.P.)	305		.	.	.	.	.	.	.	.	.	.	.	.	.
23	Kousseir (S.E.H.)	590														
24	Hermel (S.E.H.)	870														
25	Rac - Baalbeck (S.E.H.)	840														

QUOTIDIENNES (en millimètres)

Décembre 1934

11	12	13	14	15	16	17	18	19	20	21	22	23	24	25	26	27	28	29	30	31	Total	N.os des stations
1 Littoral																						
.	.	2	.	.	.	.	.	.	7	7	20	14	.	1	.	.	2	.	1	g.	55	1
.	.	.	3	.	.	.	.	.	15	150	52	43	18	8	22	.	30	g.	75	7	426	2
.	.	.	12	.	.	.	.	.	5	25	44	12	36	16	11	.	17	2	28	14	259	3
.	.	.	9	.	.	.	.	.	2	7	24	3	21	30	7	.	19	4	20	31	187	4
.	.	2	.	.	.	.	.	.	16	27	22	61	1	6	.	10	33	19	8	11	246	5
.	.	7		.	.	.	.	.	45	23	25	60	12	.	.	24	19	14	6	.	278	6
.	9	.	.	.	.	.	.	1	30	34	16	46	1	.	.	30	12	17	13	.	230	7
2 Montagne																						
2	.	.	25	.	.	.	.	.	.	90	37	21	.	.	.	.	31	15	68	.	349	8
1 Koueik																						
.	.	.	.	.	.	.	.	.	.	.	.	.	.	.	.	.	.	.	.	.	50	9
.	.	5	.	.	.	1	14	7	22	11	32	g.	1	.	18	.	9	8	1	.	132	10
1 Oronte																						
.	g.	3	1	.	.	.	.	4	36	16	26	26	14	3	4	.	9	.	14	1	157	11
.	.	1	8	.	.	.	.	7	28	47	38	37	48	6	2	.	13	.	29	5	275	12
																						13
																						14
.	9	.	.	.	.	.	4	15	22	54	47	40	6	4	12	.	4	20	4	2	281	15
																						16
																						17
																						18
.	.	.	12	.	g.	.	.	1	4	5	7	1	2	1	g.	.	3	g.	1	g.	64	19
																						20
.	.	.	.	.	.	.	.	.	.	.	.	.	.	.	.	.	.	.	.	.	67	21
.	.	.	.	.	.	.	.	.	.	.	.	.	.	.	.	.	.	.	.	.	53	22
																						23
																						24
																						25

HAUTEURS DE PLUIE

Décembre 1934

N° des stations	Stations	Altitude	Hauteur du pluviomètre	Nombre de jours Pluie	Neige	Grêle	1	2	3	4	5	6	7	8	9	10
							I - Zone Moyenne									
26	Rayack (M.M.)	920		14	.	.	.	.	.	.	19	.	12	.	5	.
27	Ksara	920		16	.	.	.	.	.	.	24	.	11	1	6	9
							II - Zone Moyenne									
28	Rachaya	1200		13	.	.	.	.	.	.	.	19	.	11	4	4
29	Banias (S.E.N.)															
30	El-Hemmé (S.E.N.)															
							III - Zone Intérieure									
31	Kasseitché (M.M.)	220		8	.	.	.	.	.	.	1	14	.	9	.	.
							IV - Zone Intérieure									
32	Djezzallouo	294		17	.	.	.	.	.	.	.	3	9	.	.	.
33	Rokka (M.M.)	259														
34	Deir-ez-Zor (M.M.)	213		8	.	.	.	.	.	.	4	.	.	27	.	.
							V - Zone Intérieure									
35	Palmyre (M.M.)	420		8	.	.	.	.	.	.	4	.	4	12	.	9
							VI - Zone Intérieure									
36	Damas (M.M.)	720		16	.	.	.	.	.	.	7	.	8	.	1	2
							VII - Zone Intérieure									
37	Soueida	1120		17	.	.	.	.	.	.	.	15	5	7	8	1
38	Deraa	532														
39	Salkhad	1300		14	.	1	.	.	.	.	.	18	.	4	10	6

QUOTIDIENNES (en millimètres)

Décembre 1934

11	12	13	14	15	16	17	18	19	20	21	22	23	24	25	26	27	28	29	30	31	Total	N.os des stations
3 Litani																						
																						26
.	.	6	.	.	.	.	.	7	56	24	10	27	1	.	.	20	11	19	4	.	221	27
7	.	18	.	.	.	.	.	10	52	19	7	28	2	1	.	15	11	14	4	.	223	
4 Jourdain																						
6	.	.	11	.	.	.	.	.	4	47	24	15	6	.	.	.	28	20	24	.	219	28
																						29
																						30
1 Khabour																						
.	.	.	.	.	.	.	6	.	.	.	3	.	.	.	.	9	3	1	.	.	46	31
2 Euphrate																						
7	.	4	.	.	.	2	3	4	6	13	12	10	10	7	5	6	4	2	3	4	98	32
																						33
5	.	.	.	.	1	12	.	.	2	.	7	7	7	.	.	4	.	1	.	.	51	34
3 Décort																						
2	.	15	.	.	.	.	.	14	2	.	.	.	.	.	.	.	.	2	.	.	53	35
4 Chaouda																						
2	.	3	.	.	.	.	.	10	44	7	2	1	2	.	.	6	8	7			110	36
5 Kaneau																						
3	5	.	2	.	.	.	.	.	14	3	.	3	5	2	6	.	.	8	6	8	99	37
																						38
5	.	.	3	.	.	.	7	8	6	1	.	7	7	.	.	.	3	13	2	9	86	39

VENT (directions

Décembre 1934

N.os des stations	Stations	Altitude	Pourcentage d'observations des directions							
			N	NE	E	SE	S	SW	W	NW
						Stations faisant				
1	Lattaquié	70m	0	0	80	5	10	0	0	0
2	Tartous	10	0	10	16	13	32	3	0	10
3	Beyrouth - Nazareth	91	0	0	13	3	0	0	26	0
4	Kirik - Khan	180	12	0	10	13	3	0	3	0
5	Antioche	80	3	3	94	0	0	0	0	0
6	Idlib	290	23	0	35	0	10	0	29	0
7	Massyaf (1)	485	.	.	.	.	.	.	.	.
8	Djérablous	294	26	7	0	19	0	42	0	6
9	Damas - Agricole (1)	720	.	.	.	.	.	.	.	.
10	Salkhad	1300	10	10	3	3	16	7	29	6
						Stations faisant				
11	Soueïda	1100	0	0	0	16	6	7	7	0
						Stations faisant				
12	Beyrouth (M.M.)	24	3	2	14	15	23	6	1	3
13	Djezzine	1000	0	0	0	0	0	25	24	0
14	Alep - Nérab (M.M.)	390	3	15	52	1	0	0	1	1
15	Homs (2)	505	.	.	.	.	.	.	.	.
16	Rayack (M.M.)	920	4	13	0	0	8	4	2	0
17	Hassetché (M.M.)	220	3	5	1	3	3	7	9	6
18	Rakha (M.M.) (1)	269	.	.	.	.	.	.	.	.
19	Deir-ez-Zor (M.M.)	213	1	1	10	8	4	7	2	11
20	Palmyre (M.M.)	420	10	29	5	1	2	3	16	3
21	Damas (M.M.)	720	7	15	1	3	3	7	5	7
						Stations à enregistrement				
22	Alexandrette	1	3	0	8	16	2	3	0	3
23	Tripoli	1	.	.	.	.	.	.	.	.
24	Beyrouth - Jdeideh	3	2	0	0	7	1	2	0	2
25	Ksara	920	2	7	8	9	4	13	15	6

(1) Renseignements non parvenus. (2) Renseignements incomplets.

et vitesse) NEBULOSITE

Décembre 1934

N° des stations	Pourcentage d'observations des vitesses (en m/s.)							Nébulosité moyenne totale				Nébulosité moyenne des nuages bas			
	Calme 0-1 m/s	Faible 1-4	Modéré 4-8	Assez fort 8-12	Fort 12-18	Violent 18-25	Ouragan >25	8h	13h	18h	Moy. des obs.	8h	13h	18h	Moy. des obs.
1 observation															
1	5	60	30	5	0	0	0	.	.	.	.	.	.	.	.
2	16	29	30	22	3	0	0	8.1	.	.	.	.	.	.	.
3	58	32	10	0	0	0	0	6.6	.	.	.	5.3	.	.	.
4	29	58	3	7	3	0	0	6.9	.	.	.	.	.	.	.
5	0	90	10	0	0	0	0	3.7	.	.	.	2.7	.	.	.
6	3	97	0	0	0	0	0	.	.	.	.	.	.	.	.
7	.	.	.	.	.	.	.	.	.	.	.	.	.	.	.
8	0	.	.	.	.	.	.	.	.	.	.	.	.	.	.
9	.	.	.	.	.	.	.	.	.	.	.	.	.	.	.
10	16	35	28	10	9	2	0	6.9	.	.	.	.	.	.	.
2 observations															
11	64	23	13	0	0	0	0	6.0	.	.	.	.	.	.	.
3 observations															
12	33	39	13	12	3	0	0	7.0	6.7	6.0	6.6	3.8	3.6	2.0	3.1
13	51	14	15	12	8	0	0	6.9	7.0	7.3	7.1	.	.	.	.
14	27	43	27	3	0	0	0	7.9	8.3	7.1	7.8	5.2	5.6	3.9	4.9
15	.	.	.	.	.	.	.	.	.	.	.	.	.	.	.
16	59	33	7	1	0	0	0	8.0	8.0	6.0	7.3	5.0	6.0	4.0	5.0
17	63	28	5	4	0	0	0	6.0	6.0	4.0	5.3	2.0	3.0	2.0	2.3
18	.	.	.	.	.	.	.	.	.	.	.	.	.	.	.
19	56	28	15	1	0	0	0	6.2	6.8	5.8	6.3	4.0	5.4	4.3	4.6
20	31	42	17	10	0	0	0	7.7	8.0	7.7	7.8	4.5	6.0	5.0	5.2
21	52	20	5	3	0	0	0	8.0	7.9	6.0	7.3	5.2	5.8	3.7	4.9
continuer des vents								[Les directions et la vitesse sont relevées toutes les trois heures]							
22	65	6	16	5	3	3	2	3.9	4.3	.	1.7	1.6	1.7	.	4.2
23	.	.	.	.	.	.	.	.	.	.	.	.	.	.	.
24	86	14	0	0	0	0	0	5.9	6.1	4.4	5.5	3.8	4.3	2.5	3.3
25	36	44	18	2	0	0	0	7.3	7.7	6.0	7.0	5.8	5.6	5.2	5.5

Résumé des observations

		Températures moyennes				Pluies par zones		
		Max. moy.	Min. moy.	Moy.	Ecart à la normale	Jours	Moy.	Normale
Zone Côtière	Littoral	18.3	11.4	14.9	+0.4	12.7	241.2	151
	Montagne	11.6	5.5	8.6	−0.4	12.0	349.0	249
Zone Moyenne	Mouseik	10.9	3.5	7.2	−0.3	15.0	91.0	50
	Oronte	12.3	6.1	9.2	+0.5	15.5	149.5	96
	Litani	11.5	3.2	7.4	−0.1	15.0	222.0	100
	Jourdain	10.0	3.5	6.7	-	13.0	219.0	-
Zone Intérieure	Khabour	14.9	3.2	9.1	-	8.0	46.0	-
	Euphrate	12.9	4.3	8.6	+0.5	12.5	74.5	33
	Désert	13.0	4.1	8.6	−0.3	8.0	53.0	13
	Barada	12.1	4.7	8.4	−0.6	15.0	110.0	43
	Hauran	11.7	5.9	8.8	−0.1	16.0	92.5	53
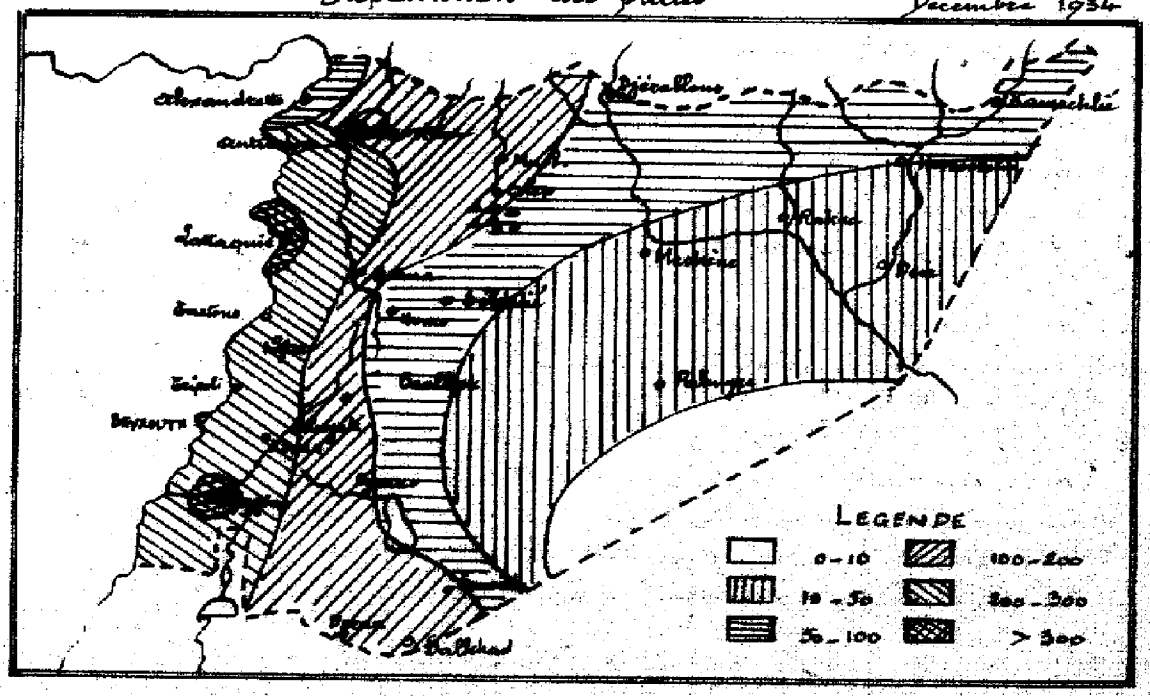
Répartition des pluies — Décembre 1934