ANALES

DEL

OBSERVATORIO DEL COLEGIO

"NTRA. SRA. DE MONTSERRAT"



No. 7.

QC
987
.C8
C6
1917
no.7

OBSERVACIONES METEOROLÓGICAS DE 1917.

Dirección Postal (Address): Observatorio de Montserrat, Cienfuegos, Cuba.





HABANA

IMPRENTA "AVISADOR COMERCIAL" CUBA 121
1918.

National Oceanic and Atmospheric Administration

Climate Database Modernization Program

ERRATA NOTICE

One or more conditions of the original document may affect the quality of the image, such as:

Discolored pages
Faded or light ink
Binding intrudes into the text

This document has been imaged through the NOAA Climate Database Modernization Program. To view the original document, please contact the NOAA Central Library in Silver Spring, MD at (301) 713-2607 x124 or www.reference@nodc.noaa.gov.

LASON
Imaging Subcontractor
12200 Kiln Court
Beltsville, MD 20704-1387
March 28, 2002

PRÓLOGO

Las observaciones se han hecho en la misma forma que en los años precedentes, y en su publicación seguimos también el método que empleamos en los números anteriores de los Anales del Observatorio.

Los aparatos registradores y de lectura directa son los descritos en el número 1º y siguen funcionando con toda regularidad.

El día 2 de Noviembre recibimos la visita del Profesor O. Fassig, del Weather Bureau de Washington, que venía acompañado del Sr. J. C. Millás, Subdirector del Observatorio Nacional de Cuba.

Ambos nos manifestaron el gusto con que recibirían diariamente nuestras observaciones, tanto en Washington como en la Habana.

No habiendo dificultad de nuestra parte, y hechos los arreglos convenientes, desde el día 1º de Junio de 1918 se ha empezado el nuevo servicio, enviando dos cablegramas diarios a Washington.

En varias ocasiones hemos dado la hora del Observatorio a los capitanes de los barcos que nos la han pedido y hemos tenido los cronómetros de los barcos de la Marina Nacional para su comparación con el péndulo.

Como en otros años, los servicios prestados en la época de los huracanes han merecido no sólo el agradecimiento del público, sino el apoyo de las Casas Consignatarias y Empresas Navieras, que nos han ayudado a sufragar parte de los gastos que ocasiona la marcha regular del Observatorio. A todos agradecemos su generosa cooperación.

Los huracanes fueron en este año menos numerosos que en el anterior; pero el de fines de Septiembre fué muy violento, y gracias a la rápida información que procuramos darla a conocer, no hubo desgracias en estas inmediaciones. Aprovechamos esta ocasión para manifestar nuestro agradecimiento a todos los que nos enviaron sus observaciones, y muy en especial a nuestros amigos y diligentes observadores Dr. Buenaventura Tamayo, de Manzanillo y el Dr. José Font, de Trinidad.

Las coordenadas geográficas del Observatorio, según la nota publicada en el número 2 de los Anales, son las siguientes:

Latitud del Observatorio .....: 22° 8′ 35.92″

Longitud .....: 80° 26′ 53.36″ W. de Greenwich.

Altura de los aparatos sobre el nivel del mar:

Barómetro Newmann..... $30^m.00$

Anemómetro Richard..... $37^m.59$

Pluviómetro..... $36^m.07$

He aquí los símbolos y abreviaturas que hemos usado:

Ci.	Cirrus.	St–cu.	Strato–cúmulus.
Ci–st.	Cirro–stratus.	Nb.	Nimbus.
Ci–cu.	Cirro–cúmulus.	Cu–nb.	Cúmulus–nimbus.
Cu.	Cúmulus.	Fr–cu.	Fracto–cúmulus.
A–cu.	Alto–cúmulus.	Fr–nb.	Fracto–nimbus.
St.	Stratus.	Fr–st.	Fracto–stratus.
A–st.	Alto–stratus.		

⊕ Halo solar.	≡ Niebla.
⦶ Corona solar.	⊼ Tormenta con truenos y relámpagos.
ϖ Halo lunar.	⊤ Truenos lejanos.
ψ Corona lunar.	⊂ Relámpagos sin truenos.
● Lluvia.	⌒ Arco iris.
●° Lluvia inapreciable.	

El Director del Observatorio,

Simón Sarasola, S. J.

NOTAS GENERALES DEL TIEMPO EN 1917.

ENERO.

Siguiendo la costumbre de otros años indicaremos el carácter general del tiempo durante el mes, procurando también relacionar las observaciones de nuestro Observatorio con las de otros países lejanos, con el fin de averiguar qué influencia mútua existe entre las diversas regiones. Son éstas sin duda alguna muy útiles investigaciones, cada vez más apreciadas, como se infiere de las notas publicadas en las revistas meteorológicas.

Muy parecidos fueron los meses de Enero en 1916 y 1917. Este año el promedio de la presión atmosférica fué 763.98^{mm}, casi exactamente el mismo que en el pasado (763.95^{mm}). No tuvo el barómetro alteraciones notables, por el contrario las presiones se mantuvieron generalmente altas. Pasemos ahora a examinar la circulación atmosférica del Continente americano y las regiones adyacentes que influyen en el clima de Cuba.

Las presiones fueron bastante elevadas en las costas del Golfo, la Florida y Bermuda. Del mismo modo, si se exceptúa la primera década, el barómetro se mantuvo sobre la normal en Alaska casi siempre, sucediendo lo contrario en Honolulu. Del estudio de los *Weather Maps* de Washington dedúcese, que una turbulenta circulación de bajas presiones dominó al N. de los Estados Unidos, dejando casi libres todos los Estados del Sur. Es lo que los meteorólogos del *Weather Bureau* llaman "Northern circuit", el circuito septentrional, que abarca las tempestades del N. en contraposición del "Southern circuit", o sea el circuito Austral, que se refiere a las depresiones del Golfo de Méjico.

Véase la nota correspondiente a Febrero del año pasado en el número 6 de los Anales, compare el lector las observaciones y el carácter general de la circulación atmosférica en Alaska, los Estados Unidos y Cuba en Enero de 1916 y 1917 y verá confirmado lo que en diversas ocasiones hemos indicado acerca de la mútua influencia en las condiciones atmosféricas de estas regiones.

Muy pocas veces se observaron las corrientes de cirrus, las brisas del día fueron normales. No hubo variaciones bruscas de la temperatura, la máxima (30.3°) apenas se diferencia de la del año pasado (30.7°); la mínima fué exactamente igual (15°) y la media del mes 23.2°.

Llovió poco. A continuación ponemos los datos de estos siete años.

AÑOS	DIAS DE LLUVIA	CANTIDAD
1911	0	0.0
1912	7	30.6
1913	4	13.4
1914	6	44.6
1915	8	27.9
1916	2	5.8
1917	3	9.0

FEBRERO.

Las presiones se mantuvieron muy altas casi durante todo el mes, siendo el promedio muy elevado (764.91^{mm}). El día 3 llegó a señalar el barómetro la altura de 771.93^{mm}, que es la mayor que se ha registrado en nuestras observaciones.

Fué muy notable la actividad anticlónica en el Continente norteamericano, alcanzando las presiones alturas extraordinarias. Merecen especial atención las condiciones atmosféricas de los primeros días del mes.

A fines de Enero avanzó desde las costas del Pacífico una importante tormenta, que el día 31 se hallaba en Illinois. La subida del barómetro, que se acentuó desde el día 2 de Febrero en adelante, fué muy notable el 3 y continuó en los días siguientes. Este anticiclón produjo una de las bajas mayores que se han observado en la temperatura en los Estados del Sur de los Estados Unidos, y según el *Monthly Weather Bureau* en Miami (Florida) no se había observado mínima tan grande. Ese Estado sufrió notables pérdidas por causa del frío.

Durante cinco días seguidos, desde el 3 al 7 inclusive, el termómetro marcó temperaturas muy bajas, siendo la mínima del año y la más baja que se ha registrado en este Observatorio la del día 5, como se verá por los datos siguientes.

TEMPERATURAS MÍNIMAS EN CIENFUEGOS

25	Febrero	1911	11.1°
9	,,	1912	8.8
12	Noviembre	1913	13.1
3	Marzo	1914	9.4
5	Abril	1915	9.9
17	Febrero	1916	11.1
5	,,	1917	7.3

Nótese que ninguna de las mínimas ha tenido lugar en los meses de Diciembre o Enero, que ordinariamente se consideran como los más fríos del año. El movimiento de los anticiclones en el Continente norteamericano fué en varias ocasiones próximamente del NW. al SE., viniendo a establecerse un régimen anticiclónico en las inmediaciones de la Florida y el Golfo de Méjico, lo cual influyó de un modo notable en las condiciones climatológicas de Cuba. La temperatura más baja en la pequeña isla de Key West en 45 años de observaciones ocurrió en esos días y fué de 6.6° C.

No hubo depresiones de importancia en el Golfo de Méjico; la única que influyó algo en la marcha del barómetro y dirección de las nubes fué la que el día 7 se acercó a la región de los Lagos, alterando notablemente la oscilación diaria de la presión. La temperatura media (22.0°) es algo inferior a la del año pasado (22.5°). Pasados los primeros días de frío, el termómetro se mantuvo a la altura normal casi todo el resto del mes.

Las lluvias fueron escasas. Véase la siguiente tabla.

AÑOS	DIAS DE LLUVIA	CANTIDAD
1911	0	0.0
1912	6	37.9
1913	3	3.2
1914	3	26.0
1915	6	64.8
1916	2	5.6
1917	5	12.0

En la isla el carácter general del tiempo fué también de poca agua.

MARZO.

Continúa en este mes el régimen anticiclónico de los dos meses anteriores con presiones altas casi siempre. El promedio (763.65^{mm}) es el más elevado que se ha obtenido en las observaciones de Marzo desde la fundación del Observatorio.

En toda la región occidental del Atlántico desde las Bermudas hasta el N. de Santo Domingo domina en general ese mismo carácter anticiclónico del tiempo, siendo muy pequeña la influencia de las tempestades que cruzaron por el Continente norteamericano, si se exceptúa la del 4 al 6.

La dirección de las corrientes superiores el 4 por la mañana reflejaba muy bien la situación de la perturbación atmosférica, que el 3 demoraba en la desembocadura del Mississipí, y se había dirigido

al NE., hallándose el 4 en Georgia. En semejantes condiciones, cuando las corrientes más bajas están bajo la acción del temporal, la nebulosidad es a veces muy pequeña y suele ir aumentando al alejarse y empezar a subir el barómetro. El día 6 cayó un buen aguacero acompañado de truenos.

La temperatura se conservó bastante alta durante todo el mes, siendo el promedio (24.8°) mayor que el de Marzo del año pasado que fué de 23.1°. No hubo, como ha sucedido en algunos años, variaciones bruscas; la mínima no bajó de 17.7°.

No fué tan escaso de agua como los dos meses anteriores, y algo más lluvioso que el del año pasado. Los datos pluviométricos de estos siete años son los siguientes:

AÑOS	DIAS DE LLUVIA	CANTIDAD
1911	3	22.6$^{mm.}$
1912	7	50.8
1913	6	54.7
1914	3	9.8
1915	7	48.9
1916	1	6·2
1917	6	52.3

Las lluvias en la Isla, sobre todo en algunas regiones, fueron más abundantes que en el mes anterior.

ABRIL.

Empieza a desaparecer el carácter anticiclónico de los meses precedentes y las presiones corresponden a la época del año en que estamos. El promedio (760.66^{mm}) es casi el mismo que el del año pasado (760.57^{mm}). Mientras en Alaska y las islas Aleutianas dominaron en general las altas presiones; el barómetro se mantuvo bajo la normal en Bermuda y la parte occidental del Atlántico.

Sintióse la influencia de algunos temporales del N., en especial la del 5 al 8. Mejor dicho, fueron dos las depresiones y así se explica la dirección de las corrientes del cuarto cuadrante el día 6 y la pequeña subida barométrica del 7 para volver a bajar otra vez el día 8. Las numerosas perturbaciones atmosféricas cruzaron ordinariamente al N. de los Estados del Golfo.

La temperatura fué propia de la estación; el promedio (25.0°) apenas se diferencia del mes del año pasado en que fué 25.3°.

Los meses de Marzo y Abril suelen ser de poca agua ordinariamente, más este año las lluvias estuvieron bastante bien distribuídas, ni hubo que lamentar notables perjuicios por razón de la sequía. He aquí los datos de estos años:

AÑOS	DIAS DE LLUVIA	CANTIDAD
1911	3	5.0$^{mm.}$
1912	1	1.0
1913	9	79.0
1914	6	45.4
1915	7	46.1
1916	4	4.2
1917	10	70.6

MAYO.

Las presiones no han tenido mucha variación y casi durante toda la segunda quincena permanecieron bastante altas, siendo el promedio del mes 760.72^{mm}, que es superior al de Mayo de 1916, en que fué de 759.43^{mm}. Observóse en la región Occidental del Atlántico una parecida distribución de las presiones, algo inferiores a la normal durante la primera quincena y superiores en la segunda.

Numerosos y muy notables fueron los tornados en el Continente norteamericano a fines de Mayo y principio de Junio. Del 6 al 8 cruzó por los Estados del Golfo una baja barométrica, cuya influencia en las corrientes de la atmósfera fué bien manifiesta; pero la precipitación acuosa no tuvo importancia.

Según el *Monthly Weather Review* de Washington la primavera fué anormal y fría: las áreas de bajas presiones cruzaron del SW. al NE. con frecuencia y regularidad, en especial durante la segunda quincena de Mayo, formándose en el cuadrante SE. de esas áreas violentos tornados que ocasionaron mucho daño.

Durante el anticiclón del 16 al 18 tuvimos una baja notable de temperatura; las mínimas fueron 13.6° el día 17 y 13.8° el 18, que superaron a las de Enero, Marzo y Abril. La temperatura media (26.6°) es inferior a la del año pasado (27.3°).

La estación de las lluvias se atrasó, pues fueron éstas muy escasas, como se verá en el cuadro siguiente.

AÑOS	DIAS DE LLUVIA	CANTIDAD
1911	10	91.9
1912	10	104.2
1913	11	118.1
1914	14	234.8
1915	7	54.5
1916	10	11.7
1917	5	17.4

JUNIO.

El promedio más alto que se ha obtenido, desde que se publican los Anales, en el mes de Junio ha sido el de 1917. Su valor 761.76^{mm} es superior casi en dos milímetros al de 1916 en que fué 759.97^{mm}.

Al escribir la nota correspondiente al mes de Junio de 1915 decíamos lo siguiente: "En el Mar Caribe y sus inmediaciones la baja barométrica se va acentuando más que otros años; en el mes de Junio nunca habíamos registrado un promedio como en 1915. ¿Sería esta distribución de presiones como una señal de que se estaba preparando el camino a la invasión de profundas variaciones barométricas, que al Sur de nuestra Isla se habían de registrar con los violentos huracanes de Agosto y Septiembre? Los grandes trastornos atmosféricos, a nuestro juicio, no vienen sin preparación; si las altas presiones obstruyen el paso a las perturbaciones iniciales, sin que éstas lleguen a adquirir el debido desarrollo, los huracanes serán raros, o seguirán trayectorias algo anormales; mas en este año la distribución de las presiones en los meses de Mayo, Junio y Julio parecía indicar que facilitaba el paso a los ciclones por el Mar del Sur. El hecho es, que en Agosto y Septiembre tres violentos huracanes cruzaron por el Sur, después de la relativa calma que habíamos experimentado en los años anteriores."

En el número 6 de los Anales p. 4 volvíamos a insistir en esta misma idea, y que la distribución de las presiones favorecía también el desarrollo de los huracanes en 1916. Fueron éstos muchos y violentos casi todos. En 1917 por el contrario las presiones se mantuvieron bastante altas, sobre todo en la segunda quincena. Lo mismo sucedió en 1911, 1912, 1913 y 1914, notables por los pocos ciclones en el Mar Caribe, como que en esos dos últimos años no se registró ningún huracán. En este año de 1917 hasta fines de Septiembre hubo también mucha tranquilidad; en Julio y Agosto no hubo perturbación atmosférica de importancia. ¿Puede deducirse de aquí el que las alturas barométricas de Junio están relacionadas con el mayor o menor desarrollo de los ciclones en los meses siguientes? No faltan razones para afirmarlo y sería muy de apreciar un estudio en este sentido.

La temperatura media del mes (27.0°) fué algo inferior a la del año pasado y la máxima no pasó de 32.8°.

He aquí los datos de lluvia de estos siete años:

AÑOS	DIAS DE LLUVIA	CANTIDAD
1911	17	226.0
1912	13	182.1
1913	14	128.7
1914	9	47.7
1915	17	167.1
1916	11	199.8
1917	18	165.0

En general las lluvias fueron bastante abundantes en la Isla con frecuentes turbonadas propias de la estación.

JULIO.

Siguen las presiones manteniéndose bastante altas. El promedio del mes (762.37^{mm}) es superior al del año pasado (759.99^{mm}), y en general este mismo régimen es el que domina en el Atlántico.

No hubo perturbaciones atmosféricas de importancia. Notáronse algunos indicios el día 6 al S. de Barbados; su intensidad debió ser muy moderada y se deshizo al llegar al S. de la Isla de Santo Domingo.

La temperatura fué normal. El promedio (27.9°) se diferencia poco del correspondiente a Julio del año pasado que fué de 27.4°.

Se va acentuando la falta de lluvia en este verano, la escasez de agua es bastante general en toda la Isla, sobre todo en la parte oriental y en Santa Clara. He aquí los datos de estos años:

AÑOS	DIAS DE LLUVIA	CANTIDAD
1911	16	101.4
1912	12	129.7
1913	15	98.4
1914	10	60.1
1915	18	94.9
1916	16	217.5
1917	15	73.4

AGOSTO.

La altura a que se mantiene el barómetro es notable: el promedio (761.78^{mm}) superior al del año pasado (760.66^{mm}). No se registró ningún huracán en el Mar Caribe; pero el día 9 hubo indicios de perturbación ciclónica en el Cabo de Hatteras, que al día siguiente apareció en Nantucket con una baja barométrica de 745.26^{mm}. Más de 41 pescadores perdieron su vida en aquellas inmediaciones.

¿Dónde se desarrolló este ciclón? Debió empezar en las Islas Vírgenes; pero no tenemos todavía datos completos para asegurarlo. Examinadas las observaciones de las Islas Turcas nótase que del 5 al 6 hubo una baja de dos milímetros y medio, volviendo a subir otra vez el día 7. Nuestras observaciones del 6 registran una corriente de cirrus finos al NE., y el 9 se mantiene muy constante durante todo el día una fuerte corriente superior de cirro-stratus del NW. Es muy probable que la perturbación ciclónica, todavía no bien desarrollada, se dirigiese por el N. de Puerto Rico y las Lucayas hacia el Cabo de Hatteras, recurvando aquí para el NNE. del 9 al 10.

Las temperaturas fueron propias de la estación. La media del mes (27.6°) es exactamente igual a la del año pasado, la máxima no pasó de 33.5°.

A pesar de ser muchos los días de lluvia la cantidad es inferior a la normal.

AÑOS	DIAS DE LLUVIA	CANTIDAD
1911	14	112.1
1912	15	146.5
1913	13	170.9
1914	14	120.2
1915	20	126.7
1916	14	148.8
1917	16	91.6

SEPTIEMBRE.

Casi durante todo el mes las presiones fueron normales. El promedio (759.70^{mm}) se diferencia poco del obtenido el año pasado (759.30^{mm}).

Prescindiendo de la perturbación atmosférica que, por no ser de importancia, ni conocerse bien su situación, pasó sin llamar la atención en los días 13 y 14, vamos a dedicarle algunas líneas a la de fines del mes.

Observáronse las primeras señales el 21 en las inmediaciones de las Islas Vírgenes. El 22 por la tarde, pues las observaciones llegaron tarde para la prensa, publicamos en la pizarra de "La Correspondencia" y "El Comercio", que un ciclón demoraba al S. de la Isla de Santo Domingo y este mismo aviso se comunicó a la Empresa Naviera de Cuba y otras Casas Consignatarias.

No recordamos un ciclón tan violento que haya pasado a esa distancia de Cienfuegos y que al mismo tiempo haya manifestado menos actividad en las corrientes superiores. El día 23, dada la situación del huracán, esperábamos las señales características de los cirrus y el velo cirroso; pero no se vieron como en otras ocasiones. Es verdad que a eso de las 10 a. m. asomó al SE. una capa cirrosa muy baja; pero no se pudo tomar la dirección. Algunos cirrus observados por la mañana venían del SW.

No es menos extraño que por la tarde, en ese mismo día el viento soplase del SW., como la brisa ordinaria. Era evidente que todavía la influencia ciclónica no llegaba a las capas altas y bajas. El radio de acción era pequeño, el ciclón reducido; pero muy violento.

Por un grave error ocurrido en la transmisión de un cablegrama se situó el huracán al S. de Jamaica en vez de ponerlo al N.; pero la equivocación no tuvo consecuencias, pues el día 24, con nuestras propias observaciones decíamos que se hallaba cerca del Gran Caimán, sin peligro para Cienfuegos, pero que debiera evitarse la navegación para el Sur y el Golfo de Méjico. Afortunadamente así se hizo; no hubo que lamentar ninguna desgracia en los barcos que iban a salir para la Habana y el Oeste. Todos quedaron detenidos en el puerto.

Amaneció el día 24 nublado, a eso de las 8 a. m. empezaron las lloviznas, que continuaron durante el día con algunos chubascos. La fuerza del viento muy moderada, pues la velocidad máxima no pasó de seis metros por segundo. El barómetro subió algo por la mañana; el promedio fué casi el mismo que el día anterior, más la oscilación algo mayor por el mínimum de la tarde.

Hemos visto muchas observaciones relacionadas con este ciclón con el fin de estudiar el principio de *menor resistencia.* ¡Lástima que muchas de ellas no nos merezcan confianza! Así por ejemplo, cuando nuestros anemómetros registraban velocidades de *dos metros por segundo,* vemos que se publican observaciones con velocidades de 10.0 *metros por segundo en Cienfuegos.* Mientras el Observatorio de Belén decía que "el ciclón avanzó a lo largo de la isla por el Sur, no solo sin producir vientos aún moderados en la misma costa, pero sin influir siquiera en modificar su dirección normal", vemos observaciones de la Costa del Sur del 23 con vientos de 15.0 y 22.0 metros por segundo de velocidad, y el 24 con 28.0 metros por segundo.

Hay inexactitud al apreciar la velocidad del viento en algunas observaciones. En Cienfuegos la máxima del 23 fué 6.8^{m} y 6.0^{m} por segundo el día 24. El total de kilómetros 120 y 175 respectivamente en esos dos días. Son velocidades muy moderadas y casi inferiores a la normal. Por eso no estamos conformes con algunos datos publicados referentes a las Costas del Sur.

En la Isla de Pinos había calma o viento flojo el 24, con lluvia fuerte. En Guane calma y calor sofocante la tarde de ese día. Como se ve, las corrientes bajas de la atmósfera no oponían gran resistencia al paso del ciclón.

El 24 por la tarde, al observar el movimiento algo lento del huracán, además de los cablegramas acostumbrados enviamos uno *extraordinario* al Observatorio de Belén, porque sospechamos que ocurría algún cambio en su marcha. Era evidente el 25 por la mañana que la parte occidental de la Isla estaba sériamente amenazada. Así lo comunicamos a la prensa. El cable ya no funcionaba, era imposible enviar o recibir observaciones.

En Consolación del Sur (Pinar del Río) el barómetro bajó a 706.56^{mm}. La violencia del huracán fué muy grande, como se infiere de los desastrosos efectos que produjo tanto en la Isla de Pinos como en Pinar del Río. Nuestros anemógrafos registraron rachas de 25.0 metros por segundo bastantes veces, a pesar de la distancia a que se hallaba el temporal.

La temperatura media del mes (27.4°) fué algo superior a la del año pasado (26.9°). La cantidad de lluvia es deficiente aún en este mes, como se puede ver en los datos siguientes:

AÑOS	DIAS DE LLUVIA	CANTIDAD
1911	15	162.1
1912	14	224.0
1913	15	92.3
1914	16	224.3
1915	12	137.6
1916	20	144.1
1917	15	98.0

OCTUBRE.

No hubo perturbación atmosférica de importancia durante el mes de Octubre. El barómetro se mantuvo bastante alto; el promedio (760.20^{mm}) es superior al del año pasado (757.70^{mm}) y solamente en Octubre de 1913 encontramos un promedio mayor (760.61^{mm}).

Las temperaturas fueron propias de la estación, la media del mes (26.4°) es casi la misma que el año anterior (26.2°).

He aquí los datos pluviométricos de estos siete años durante el mes de Octubre.

AÑOS	DIAS DE LLUVIA	CANTIDAD
1911	11	106.6
1912	15	149.8
1913	6	78.4
1914	17	331.3
1915	12	125.7
1916	11	225.4
1917	15	120.8

NOVIEMBRE.

Algo baja estuvo la presión atmosférica durante los primeros días del mes en la parte oriental de la Isla; pero no se organizó ningún temporal de intensidad, como ha ocurrido en otras ocasiones. El barómetro estuvo muy alto sobre todo a fines del mes; el promedio (762.45^{mm}) es superior al registrado en estos siete años.

Desde el día 3 en adelante tuvimos un "Norte" de bastante intensidad con velocidades de 20 y 25 metros por segundo en los días 4 y 5.

Llamaron la atención de todos las bajas temperaturas del mes, siendo notables las mínimas de los días 16, 17 y 25 en que los termómetros registraron 11.6°, 11.0° y 11.1° respectivamente. El promedio del mes (22.2°) es también inferior al de los años anteriores. Nótese que en la Florida y en las costas del Atlántico las temperaturas fueron inferiores a la normal, mientras sucedía todo lo contrario en las regiones central y occidental del Continente norteamericano.

La precipitación acuosa fué muy escasa, como se podrá ver en los datos siguientes:

AÑOS	DIAS DE LLUVIA	CANTIDAD
1911	6	145.2
1912	3	14.1
1913	5	31.7
1914	8	192.9
1915	7	52.5
1916	11	73.4
1917	3	5.0

DICIEMBRE.

Fué bastante notable la actividad ciclónica en los Estados Unidos en este mes; pero lo que más llama la atención del que estudia los Mapas del tiempo es la disposición especial de las trayectorías de los anticiclones. Al Este de la región central, el frío se acentuó de un modo notable; pero los temporales apenas llegaban a las costas del Atlántico. El promedio del barómetro fué 762.76^{mm}.

En los últimos días la temperatura iba bajando: el 31 no pasó la media de 15.8°, siendo la mínima 9.4°.

En general el mes fué fresco con máximas no muy altas. La media mensual (21.2°) es la más baja registrada en el Observatorio.

He aquí los datos pluviométricos de estos siete años:

AÑOS	DIAS DE LLUVIA	CANTIDAD
1911	0	0.0
1912	2	4.5
1913	1	16.0
1914	6	64.8
1915	2	36.0
1916	0	0.0
1917	3	28.6

Días.	BAROMETRO EN MILÍMETROS, REDUCIDO Á 0° C., AL NIVEL DEL MAR Y Á LA GRAVEDAD NORMAL: ESTA ES — 1.40. 700 mm. +											
	6h	8h	10h	12h	14h	16h	18h	20h	Máxª	Mínª	Oscil.	Media.
1	64.64	65.69	66.07	64.52	63.39	63.44	64.32	65.27	66.07	63.39	2.68	64.66
2	64.36	65.41	65.62	64.12	63.14	62.84	63.59	64.26	65.62	62.84	2.78	64.16
3	62.93	63.43	64.39	63.09	62.09	61.96	62.46	63.41	64.39	61.96	2.43	62.97
4	62.88	64.03	64.37	62.96	62.31	61.97	62.26	62.99	64.37	61.97	2.40	62.97
5	62.43	63.48	63.87	63.04	61.62	61.54	62.04	63.06	63.87	61.54	2.33	62.63
6	64.14	64.14	64.89	63.51	62.61	62.42	62.94	63.81	64.89	62.42	2.47	63.45
7	64.08	65.11	65.19	64.22	63.34	63.49	63.92	64.64	65.19	63.34	1.85	64.24
8	64.69	65.56	65.89	65.04	63.57	63.41	63.54	64.34	65.89	63.41	2.84	64.38
9	63.19	64.02	64.14	63.04	61.69	61.39	61.46	62.24	64.14	61.39	2.75	62.64
10	61.48	62.40	62.53	61.29	60.04	60.09	60.29	61.11	62.53	60.04	2.49	61.15
11	61.30	62.36	62.91	62.36	61.24	61.09	62.04	63.49	63.49	61.09	2.40	62.09
12	64.31	65.64	66.11	65.51	64.01	64.29	64.91	65.51	66.11	64.01	2.10	65.03
13	65.36	66.16	65.39	65.61	64.14	64.39	64.76	65.39	66.16	64.14	2.02	65.15
14	65.49	66.57	67.14	66.17	65.00	64.87	65.42	66.32	67.14	64.87	2.27	65.87
15	66.44	67.64	68.24	67.24	65.47	65.22	65.92	66 67	68.24	65.22	3.02	66.60
16	66.69	67.54	68.24	66.87	65.50	65.20	66.12	66.94	68.24	65.20	3.04	66.63
17	66.31	67.14	67.32	65.34	64.37	64.27	64.84	66.24	67.32	64.27	3.05	65.72
18	65.86	66.69	66.77	64.84	62.31	63.19	63.91	64.69	66.77	62.31	4.46	64.78
19	64.44	64.39	66.04	64.32	63.62	63.70	64.29	65.17	66.04	63.62	2.42	64.49
20	65.21	66.39	66.97	65.97	64.22	63.82	64.39	65.17	66.97	63.82	3.15	65.26
21	63.93	64.89	65.42	63.89	62.99	62.79	62.84	63.56	65.42	62.79	2.63	63.78
22	62.86	63.56	63.84	63.49	62.29	61.99	62.51	63.16	63.84	61.99	1.85	62.96
23	64.11	65.03	65.54	64.80	63.57	63.57	63.67	64.56	65.54	63.57	1.97	64.35
24	64.49	65.09	65.24	64.02	62.94	62.69	62.97	63.71	65.24	62.69	2.55	63.89
25	62.13	62.98	63.39	62.07	60.79	60.99	61.32	62.26	63.39	60.79	2.60	61.99
26	62.25	63.46	63.64	62.56	61.19	61.52	62.72	63.69	63.69	61.19	2.50	62.62
27	64.24	65.21	66.32	65.41	63.82	63.57	64.22	64.37	66.32	63.57	2.75	64.64
28	64.99	66.21	66.54	65.34	63.75	63.32	64.30	65.02	66.54	63.32	3.22	64.93
29	64.34	64.97	65.54	63.80	62.72	62.49	62.97	63.97	65.54	62.49	3.05	63.85
30	62.88	63.71	63.84	62.79	61.37	61.24	62.09	62.11	63.84	61.24	2.60	62.50
31	62.51	63.31	63.92	63.09	61.69	61.49	61.82	62.54	63.92	61.49	2.43	62.54
Máxª	**66.69**	**67.64**	**68.24**	**67.24**	**65.50**	**65.22**	**66.12**	**66.94**	**68.24**			
Mínª	**61.30**	**62.36**	**62.53**	**61.29**	**60.04**	**60.09**	**60.29**	**61.11**		**60.04**		
Oscil.	**5.39**	**5.28**	**5.71**	**5.95**	**5.46**	**5.13**	**5.83**	**5.83**			**8.20**	
Media.	**64.04**	**64.92**	**65.34**	**64.21**	**62.94**	**62.86**	**63.39**	**64.20**				**63.98**

Días.	TEMPERATURA A LA SOMBRA — Termómetro Centígrado.											
	6h	8h	10h	12h	14h	16h	18h	20h	Máxª	Mínª	Oscil.	Media.
1	17.4	19.4	24.0	26.4	25.7	24.9	22.0	20.9	26.4	17.4	9.0	21.3
2	17.4	19.0	22.9	25.1	26.1	24.9	21.1	17.1	26.1	17.1	9.0	21.7
3	15.1	18.2	22.8	25.2	26.1	25.5	23.3	22.0	26.1	15.1	11.0	22.2
4	15.3	18.0	24.2	25.0	26.6	26.2	24.0	21.6	26.6	15.3	11.3	22.6
5	15.6	17.5	23.1	25.3	27.1	26.5	24.0	20.2	27.1	15.6	11.5	22.4
6	15.0	16.0	23.7	26.0	27.2	27.8	24.4	20.2	27.8	15.0	12.8	22.5
7	15.9	18.5	23.7	26.9	26.1	25.8	24.1	22.5	26.9	15.9	11.0	22.9
8	16.8	18.1	25.1	26.0	26.7	25.0	23.8	22.3	26.7	16.8	9.9	22.9
9	20.0	19.5	24.8	25.4	24.3	25.2	23.4	21.8	25.4	20.2	5.2	23.0
10	15.1	18.0	23.0	24.9	26.4	25.8	23.3	22.3	26.4	15.1	11.3	22.3
11	16.0	16.9	22.9	25.5	26.3	25.8	23.9	22.0	26.3	16.0	10.3	22.4
12	18.0	18.1	22.1	24.2	24.5	23.0	21.1	19.5	24.5	18.0	6.5	21.3
13	19.1	20.9	25.3	26.3	27.3	23.1	22.3	20.8	27.3	19.1	8.2	23.1
14	18.7	20.0	24.9	27.3	29.0	29.0	25.2	23.4	29.0	18.7	10.3	24.6
15	20.4	21.6	25.3	27.3	29.0	28.6	25.0	22.3	29.0	20.4	8.6	24.9
16	19.9	21.4	24.0	25.9	27.0	26.1	23.7	21.8	27.0	19.9	7.1	23.7
17	16.8	19.0	24.8	26.5	28.0	27.0	23.4	20.2	28.0	16.8	11.2	23.2
18	17.0	19.0	23.8	26.5	27.6	27.0	24.4	22.2	27.6	17.0	10.6	23.4
19	18.3	19.7	24.9	25.0	27.8	26.5	24.5	21.7	27.8	18.5	9.3	23.5
20	18.5	20.1	23.9	25.9	26.2	26.3	24.5	21.8	26.3	18.5	7.8	23.4
21	17.8	19.8	25.0	26.6	27.3	26.0	24.5	22.0	27.3	17.8	9.5	23.6
22	17.7	19.1	25.3	27.0	27.0	26.0	24.2	22.0	27.0	17.7	9.3	23.5
23	16.3	18.9	25.5	28.6	28.9	27.7	25.5	23.2	28.9	16.3	12.6	24.3
24	18.3	21.1	26.5	27.3	27.3	27.3	25.4	23.0	27.3	18.3	9.0	24.5
25	17.5	19.6	24.0	27.1	28.7	27.5	24.8	22.8	28.7	17.5	11.2	24.0
26	15.7	17.9	24.0	26.0	29.0	27.0	25.2	21.9	29.0	15.7	13.3	23.3
27	17.5	20.3	24.9	26.7	28.0	28.3	25.0	22.0	28.3	17.5	10.8	24.0
28	18.0	19.3	24.8	27.3	28.2	27.4	26.0	22.3	28.2	18.0	10.2	24.1
29	20.0	21.3	25.5	26.4	28.0	27.3	25.3	22.2	28.0	20.0	8.0	24.5
30	19.7	21.3	24.5	27.3	28.8	26.4	25.0	22.9	28.8	19.7	9.1	24.4
31	17.3	18.2	24.2	26.3	27.2	26.4	24.8	22.9	27.2	17.3	9.9	23.4
Máxª	20.4	21.6	26.5	28.6	29.0	29.0	26.0	23.4	29.0			
Mínª	15.0	16.0	22.1	24.2	24.3	23.0	21.1	17.1		15.0		
Oscil.	5.4	5.6	4.4	4.4	4.7	6.0	4.9	6.3			14.0	
Media.	17.5	19.1	24.2	26.1	27.1	26.3	24.0	21.6				23.2

Días.	TENSION DEL VAPOR DE AGUA EN MILÍMETROS.											
	6h	8h	10h	12h	14h	16h	18h	20h	Máxª	Mínª	Oscil.	Media.
1	14.3	15.2	15.1	13.5	14.3	16.1	15.1	15.0	16.1	13.5	2.6	14.8
2	13.1	13.2	12.2	9.9	8.7	9.1	9.6	10.1	13.2	8.7	4.5	10.7
3	11.5	12.7	12.4	13.1	12.1	13.9	15.2	13.9	15.2	11.5	3.7	13.1
4	12.4	13.8	12.4	13.2	14.4	15.9	17.0	15.5	17.0	12.4	4.6	14.3
5	12.3	12.9	13.8	12.5	13.8	14.8	14.8	14.0	14.8	12.3	2.5	13.6
6	12.1	12.3	13.8	11.6	11.4	9.8	11.5	13.1	13.8	9.8	4.0	11.9
7	12.7	13.2	12.7	11.3	14.0	13.2	14.4	13.9	14.4	11.3	3.1	13.2
8	13.0	13.5	14.1	12.4	14.7	14.5	15.2	15.8	15.8	12.4	3.4	14.2
9	15.8	15.5	16.2	14.8	15.4	15.4	14.8	13.5	16.2	13.5	2.7	15.2
10	11.6	11.2	13.7	13.1	12.4	13.5	14.4	15.6	15.6	11.2	4.4	13.2
11	12.6	12.9	15.3	14.7	14.8	14.6	15.0	15.3	15.3	12.6	2.7	14.4
12	12.9	13.2	14.1	14.0	14.5	14.6	14.7	14.7	14.7	12.9	1.8	14.1
13	14.6	15.1	14.0	13.6	15.6	17.1	16.5	16.3	17.1	13.6	3.5	15.3
14	15.2	16.2	16.5	14.7	14.4	13.9	18.0	16.7	18.0	13.9	4.1	15.7
15	16.1	16.4	14.0	13.9	11.7	12.9	16.2	17.0	17.0	11.7	5.3	14.8
16	15.7	16.7	16.5	15.2	14.4	13.5	14.8	15.8	16.7	13.5	3.2	15.3
17	13.0	13.6	12.0	11.5	10.8	13.0	11.6	12.8	13.6	10.8	2.8	12.3
18	13.2	14.5	13.6	11.0	11.8	14.0	15.6	14.5	15.6	11.0	4.6	13.5
19	14.6	15.2	15.8	14.4	14.9	15.7	16.5	15.7	16.5	14.4	2.1	15.3
20	15.0	15.1	15.9	14.0	15.7	15.6	16.0	13.3	16.0	13.3	2.7	15.1
21	14.2	15.3	13.0	13.7	15.0	15.3	16.4	17.0	17.0	13.0	4.0	15.0
22	13.9	14.5	14.9	13.3	15.0	16.0	14.8	15.6	16.0	13.3	2.7	14.7
23	12.4	13.8	15.4	14.1	15.5	16.9	18.2	16.1	18.2	12.4	5.8	15.3
24	14.6	15.2	13.3	13.7	15.7	15.9	17.2	16.7	17.2	13.3	3.9	15.3
25	14.1	14.5	14.9	10.8	12.5	14.9	17.2	15.7	17.2	10.8	6.4	14.3
26	12.6	13.7	13.5	12.1	11.8	14.0	12.9	13.2	14.0	11.8	2.2	13.0
27	13.9	15.0	15.3	14.7	14.6	16.4	14.5	16.0	16.4	13.9	2.5	15.0
28	14.7	15.1	15.7	14.7	14.7	15.0	15.8	16.5	16.5	14.7	1.8	15.3
29	16.0	16.9	14.9	15.7	15.5	17.5	17.8	18.2	18.2	14.9	3.3	16.6
30	15.8	15.2	16.4	15.4	15.4	17.0	17.4	16.7	17.4	15.2	2.2	16.1
31	14.2	14.4	15.2	13.9	14.4	15.6	16.5	15.8	16.5	13.9	2.6	15.0
Máxª	16.1	16.9	16.5	15.7	15.7	17.5	18.2	18.2	18.2			
Mínª	11.5	11.2	12.0	9.9	8.7	9.1	9.6	10.1		8.7		
Oscil.	4.6	5.7	4.5	5.8	7.0	8.4	8.6	8.1			9.5	
Media.	13.8	14.4	14.7	13.4	13.8	14.6	15.3	14.8				14.4

Días.	HUMEDAD RELATIVA												TEMPERATURAS ABSOLUTAS.	
	6h	8h	10h	12h	14h	16h	18h	20h	Máxª	Mínª	Oscil.	Media.	Máxª	Mín.
1	98	92	69	53	58	69	77	81	98	53	45	74	27.8	17.2
2	90	81	58	42	33	38	51	70	90	33	57	57	27.0	17.2
3	91	82	60	55	48	56	71	70	91	48	43	66	26.7	15.0
4	98	90	55	56	55	63	77	82	98	55	43	72	27.0	15.0
5	93	88	66	53	52	57	66	80	93	52	41	69	28.0	15.1
6	95	91	64	46	42	35	50	74	95	35	60	62	28.1	15.0
7	96	84	58	42	56	53	64	69	96	42	54	65	27.0	15.5
8	94	88	59	49	56	62	70	78	94	49	45	68	27.0	16.6
9	92	92	69	61	69	65	69	70	92	61	31	73	26.0	18.2
10	91	74	63	56	48	54	68	78	91	48	43	66	27.0	15.0
11	93	92	74	61	57	58	69	78	93	57	36	72	27.2	15.7
12	84	86	72	62	62	69	80	88	88	62	26	75	25.0	15.5
13	90	83	57	54	57	81	82	91	91	54	37	74	28.0	17.7
14	96	94	71	55	48	47	76	77	96	47	49	70	30.3	17.1
15	91	86	57	46	38	43	69	86	91	38	53	64	29.6	19.6
16	92	89	74	61	54	57	68	82	92	54	38	72	27.3	18.3
17	92	84	51	44	37	48	54	72	92	37	55	60	28.0	16.5
18	92	90	62	42	42	53	74	74	92	42	50	66	28.3	16.6
19	94	90	67	61	54	60	72	82	94	54	40	72	28.0	17.7
20	96	87	72	56	62	62	70	69	96	56	40	71	27.5	18.3
21	94	90	55	53	56	61	72	98	98	53	45	72	27.6	17.7
22	92	88	62	50	57	64	66	80	92	50	42	69	28.0	17.2
23	91	86	63	49	53	61	76	76	91	49	42	69	29.4	16.1
24	94	82	50	50	58	58	71	81	94	50	44	68	28.0	18.3
25	96	87	67	40	43	55	74	76	96	40	56	67	29.2	17.2
26	96	90	61	48	39	53	54	77	96	39	57	64	29.5	15.0
27	94	85	65	56	52	57	62	82	94	52	42	69	28.8	17.2
28	96	92	67	55	52	55	63	82	96	52	44	70	29.0	17.7
29	92	91	61	62	55	65	74	92	92	55	37	74	28.3	19.2
30	94	82	72	57	52	66	74	86	94	52	42	72	29.5	19.4
31	98	94	67	55	57	60	71	76	98	55	43	72	27.5	17.2
Máxª	98	94	74	62	69	81	82	98	98				30.3	
Mínª	84	74	51	40	33	35	50	69		33				15.0
Oscil.	14	20	23	22	36	46	32	29			65			
Media.	93	87	63	52	51	57	68	79				68		

Días.	VIENTO. Dirección y velocidad en metros por segundo, y kilómetros en 24 horas. 6h	8h	10h	12h	14h	16h	18h	20h	Máxima.	Media.	Máxima extraordinaria	Kilómetros en 24 horas.	LLUVIA mm.	Duración.
1	ENE 2.0	ENE 2.0	NE 6.0	ENE 4.0	ENE 3.0	NE 8.0	NE 5.0	NE 4.5	8.0	4.3		304		
2	NE 2.0	NE 3.5	ENE 8.0	ENE 8.0	NE 6.0	NE 6.0	NE 4.4	NE 2.0	8.0	4.9		312		
3	ENE 2.4	ENE 2.7	ENE 4.0	ENE 2.0	SSW 4.3	SSW 3.0	SSW 1.7	NE 2.0	4.3	2.7		198		
4	NE 2.7	NE 2.2	ENE 4.8	ENE 4.7	SSW 5.0	SSW 3.0	SSW 2.0	NE 3.2	5.0	3.4		174		
5	NE 2.8	NE 2.8	NE 2.0	SSW 3.0	SSW 3.4	SSW 4.0	SSW 4.0	NE 5.0	5.0	3.3		179		
6	ENE 3.0	ENE 1.3	N 2.0	NNE 4.6	NE 2.5	NE 2.0	NE 2.8	NNE 4.0	4.6	2.7		280		
7	NE 2.4	NE 3.3	ENE 4.0	SE 1.0	SSW 4.0	SSW 3.3	SSW 1.7	NNE 2.3	4.0	2.7		227		
8	NE 2.8	NE 1.5	SW 1.5	SSW 4.0	SSW 3.7	SSW 4.7	SSW 2.7	..... 0.0	4.7	2.6		185		
9	N 1.8	..... 0.0	SSW 2.0	SSW 1.0	SSW 2.6	SSW 5.0	SSW 4.0	NNW 4.2	5.0	2.5		154		
10	NE 4.0	NE 1.0	..... 0.0	SSW 3.0	SSW 4.0	SSW 4.0	SSW 2.3	..... 0.0	4.0	2.2		163		
11	ENE 2.7	ENE 1.0	NW 2.8	..... 0.0	SSW 5.0	SSW 5.0	SSW 4.0	NNW 1.7	5.0	2.7		184		
12	NNE 3.7	NE 3.7	NE 6.0	ENE 8.0	ENE 8.0	ENE 8.0	NE 7.0	NE 5.0	8.0	6.1		314		
13	ENE 3.0	ENE 4.0	E 4.0	SW 1.7	SSW 4.0	SSW 2.0	E 2.2	..... 0.0	4.0	2.6		215	8.6	25 m.
14	ENE 3.0	ENE 2.6	E 1.0	SSW 2.0	SSW 2.7	..... 0.0	NE 2.5	NE 3.0	3.0	2.1		195		
15	NE 8.0	NE 6.0	NE 8.0	NE 10.0	ENE 8.0	ENE 4.0	ENE 7.0	NE 5.0	10.0	7.0		332		
16	NE 6.0	NE 8.0	ENE 6.0	ENE 8.0	ENE 8.0	ENE 7.0	ENE 6.0	ENE 5.0	8.0	6.7		339		
17	NE 4.3	NE 6.0	ENE 6.0	ENE 6.0	ENE 6.0	ENE 7.0	NE 6.0	E 3.7	7.0	5.6		279		
18	NE 3.0	NE 4.0	NE 6.0	ENE 4.5	SSW 2.4	SSW 4.4	..... 0.0	NE 3.0	6.0	3.4		205		
19	NE 2.7	NE 2.7	SSE 2.5	SW 3.5	SSW 3.0	SSW 3.5	SSW 1.0	NE 3.6	3.6	2.8		187		
20	NE 1.8	NE 1.0	SSW 1.8	SSW 4.5	SSW 4.0	SSW 4.0	SSW 3.0	NE 2.0	4.5	2.7		147		
21	NE 3.0	NE 3.0	ESE 2.0	SSW 5.0	SSW 4.8	SSW 6.0	SSW 3.8	NE 3.4	6.0	3.8		146		
22	NE 1.5	NE 1.8	..... 0.0	SW 3.5	SSW 6.0	SSW 5.0	SSW 4.0	..... 0.0	6.0	2.6		221		
23	NE 2.0	ENE 2.0	..... 0.0	SSW 1.7	SSW 4.0	SSW 4.0	SSW 2.0	ENE 3.0	4.0	2.3		330		
24	ENE 2.9	E 3.8	SE 4.0	SW 6.0	SSW 4.5	SSW 4.8	SSW 4.0	NE 3.0	6.0	4.1		231		
25	NE 2.0	ENE 2.0	NW 3.0	NNW 2.0	SSW 2.6	SSW 5.0	SSW 3.0	NNE 1.6	5.0	2.6		245		
26	NE 3.8	ENE 2.4	ENE 5.0	ENE 1.8	NW 2.0	SSW 4.5	SSW 4.0	NNE 4.0	5.0	3.4		302		
27	NE 4.0	NE 3.3	NE 6.0	NE 5.6	SSW 5.0	SSW 1.7	NE 4.0	NE 5.0	6.0	4.3		340		
28	NE 2.7	NE 1.7	NE 6.0	NE 4.2	NE 2.8	SSW 3.0	ENE 3.0	ENE 4.0	6.0	3.4		333	0.2	5 m.
29	NE 3.0	NE 5.0	E 5.0	SSW 3.8	SSW 4.0	SSW 3.0	SSW 3.0	ENE 4.0	5.0	3.8		243	0.2	?
30	NE 3.0	NE 1.8	..... 0.0	SW 3.4	SSW 4.3	SSW 4.0	SSW 3.0	NE 2.7	4.3	2.7		226		
31	ENE 2.8	NE 3.0	NW 1.0	SSW 3.6	SSW 4.2	SSW 4.6	SSW 3.0	NE 3.5	4.6	3.2		230		
Media.	3.0	2.8	3.5	3.7	3.6	4.3	3.4	3.0		3.4		238		

Pluviómetro.	Días de lluvia. 3	Total de agua recogida . . . , 9mm. 0	Cantidad máxima 8,mm. 6 Día. 13

DIRECCION DE LAS NUBES Y ESTADO DEL CIELO.

DIAS.	MADRUGADA. Nubes Superiores.		Nubes Inferiores.		P. C.	MAÑANA. Nubes Superiores.		Nubes Inferiores.		P. C.	TARDE. Nubes Superiores.		Nubes Inferiores.		P. C.	NOCHE. Nubes Superiores.		Nubes Inferiores.		P. C.	SÍMBOLOS Y ADVERTENCIAS.
1	...	...	Cu.	...	...	A-cu.	...	Cu.	ENE	3	A-cu.	...	Cu. Cu-nb.	E	7	A-cu.	...	Cu.	...	5	
2	...	...	Cu.	...	...	...	...	Cu.	...	...	...	...	Cu.	...	...	...	...	...	...	...	
3	...	...	Cu.	...	...	...	...	Cu.	...	...	...	...	Cu.	...	...	...	...	Cu.	...	...	
4	...	...	...	...	...	...	...	Cu.	...	...	...	...	Cu.	ENE	...	...	...	Cu.	...	...	
5	...	...	...	...	...	...	...	Cu.	...	...	...	...	Cu.	...	...	...	...	...	...	...	
6	...	...	...	...	...	...	...	Cu.	NE	1	...	...	Cu.	...	...	...	...	...	...	...	
7	...	...	...	...	...	...	...	Cu.	...	...	...	...	Cu.	NE	5	A-cu.	...	Cu.	...	10	
8	...	...	Cu.	...	...	A-cu.	NW	Cu.	...	3	A-cu.	NW	Cu. Cu-nb.	NNW	9	...	...	Cu-nb.	...	10	
9	Ci. A-cu	...	Cu.	...	6	Ci.	...	Cu.	WNW	2	A-cu.	...	Cu-nb. Cu.	WSW W	6	...	...	Cu. Cu-nb.	...	4	
10	A-cu	...	Cu.	...	4	...	...	Cu	...	1	...	...	Cu.	...	1	...	...	Cu.	...	1	
11	Ci.	...	Cu.	...	5	Ci.	SW	Cu.	...	3	Ci.	...	Cu.	...	1	Ci.	...	Cu.	...	3	
12	...	...	Cu. Cu-nb.	...	10	Ci.	WSW	Cu.	NE		Ci. A-cu.	...	Cu.	ENE	4	...	...	Cu.	...	...	
13	A-cu.	...	Cu.	...	2	...	...	Cu	ENE	2	...	...	Cu-nb. Cu.	ENE	5	...	...	Cu.	...	...	●
14	...	...	...	...	...	A-cu.	SE	Cu.	NE	...	A-cu.	...	Cu.	ENE	2	...	...	...	...	...	
15	Ci	...	Cu	...	...	...	...	Cu.	...	...	...	...	Cu.	E	1	...	...	...	...	...	
16	Ci.	...	Cu.	...	1	...	...	Cu.	ENE	6	A-cu.	...	Cu.	E	4	...	...	Cu.	...	...	●°
17	...	...	Cu.	...	...	...	...	Cu.	...	...	...	...	Cu.	E	1	...	...	Cu.	...	...	
18	...	...	Cu.	...	...	Ci.	...	Cu.	SE	2	Ci.	WSW	Cu.	...	3	Ci.	...	Cu.	...	9	
19	Ci.	...	Cu.	...	7	Ci-st. A-st.	SW	Cu.	...	9	Ci-st.	SW	Cu-nb. Cu.	NE	7	...	...	Cu.	...	...	
20	A-cu.	...	Cu.	...	8	...	...	Cu.	NE	4	...	...	Cu.	NNE	4	...	...	Cu.	...	...	
21	...	...	Cu.	...	...	...	...	Cu.	E	1	...	...	Cu.	...	1	...	...	...	...	...	
22	...	...	Cu.	...	...	...	...	Cu.	...	1	...	...	Cu.	...	1	...	...	...	...	...	
23	...	...	Cu	...	...	...	...	Cu.	...	...	A-cu.	E	Cu.	...	2	...	...	Cu.	...	...	
24	...	...	Cu.	...	...	...	...	Cu.	ENE	2	...	...	Cu.	...	2	...	...	Cu.	...	...	
25	...	...	Cu.	...	...	...	...	Cu.	...	...	...	...	Cu.	...	1	...	...	Cu.	...	...	
26	...	...	...	...	...	...	...	Cu.	...	1	...	...	Cu.	NE	2	...	...	Cu.	...	...	
27	...	...	...	...	...	...	...	Cu.	NE	3	...	...	Cu. Cu-nb.	ENE	5	...	...	Cu.	...	...	
28	...	...	...	...	...	...	...	Cu.	E	2	...	...	Cu. Cu-nb.	ENE	6	...	...	Cu.	...	...	●
29	...	...	Cu.	...	...	...	...	Cu.	NE	1	...	...	Cu-nb. Cu.	NE	2	...	...	Nb.	...	10	●
30	...	...	Cu.	...	9	Ci. A.cu.	...	Cu.	ENE	2	...	...	Cu. Cu-nb.	NE	5	...	...	Cu.	...	1	
31	...	...	...	...	...	...	...	Cu.	...	1	...	...	Cu.	...	1	...	...	Cu.	...	5	

BAROMETRO

EN MILÍMETROS, REDUCIDO Á 0° C., AL NIVEL DEL MAR Y Á LA GRAVEDAD NORMAL: ESTA ES — 1.40.

700 mm. +

Dias.	6h	8h	10h	12h	14h	16h	18h	20h	Máxª	Mínª	Oscil.	Media.
1	61.98	62.18	62.81	61.72	60.52	60.69	61.49	61.92	62.81	60.52	2.29	61.66
2	63.16	64.42	65.04	64.07	64.99	66.19	67.76	68.81	68.81	63.16	5.65	65.55
3	69.48	70.61	71.93	71.23	69.41	69.08	69.18	69.58	71.93	69.08	2.85	70.06
4	68.56	69.11	69.26	67.81	66.26	65.69	65.59	65.84	69.26	65.59	3.67	67.26
5	64.87	65.81	66.01	64.96	64.31	64.24	64.94	66.11	66.11	64.24	1.87	65.15
6	68.16	68.98	69.94	68.86	67.51	67.26	67.89	68.84	69.94	67.26	2.68	68.43
7	67.48	68.23	68.51	66.84	65.07	64.49	64.72	65.84	68.51	64.49	4.02	66.39
8	64.05	64.54	64.29	62.46	61.24	61.01	60.81	61.59	64.54	60.81	3.73	62.49
9	60.59	61.46	62.46	62.34	61.24	61.36	62.59	63.86	63.86	60.59	3.27	61.98
10	65.64	66.66	67.44	66.87	65.37	65.47	66.14	67.21	67.44	65.37	2.07	66.35
11	66.36	67.39	67.89	66.77	65.64	65.37	65.74	66.59	67.89	65.37	2.52	66.49
12	65.91	66.62	66.99	66.17	64.70	63.80	64.27	66.17	66.99	63.80	3.19	65.57
13	65.19	66.59	66.57	65.87	64.67	64.32	64.39	65.09	66.59	64.32	2.27	65.33
14	63.93	64.64	64.97	64.07	62.24	62.04	62.46	63.51	64.97	62.04	2.93	63.48
15	62.73	63.43	63.77	62.56	61.44	61.19	61.84	62.99	63.77	61.19	2.58	62.49
16	62.66	63.36	64.17	63.54	62.32	61.89	62.37	63.59	64.17	61.89	2.28	62.98
17	63.71	64.81	65.47	64.94	63.50	63.45	63.87	64.69	65.47	63.45	2.02	64.30
18	65.14	66.19	66.62	65.75	64.65	64.07	64.60	65.22	66.62	64.07	2.55	65.28
19	65.17	66.14	66.62	65.85	64.47	63.80	64.60	65.97	66.62	63.80	2.82	65.32
20	64.47	65.84	66.57	65.57	64.30	63.87	64.20	65.32	66.57	63.87	2.70	65.01
21	64.94	65.94	66.52	65.82	64.47	64.35	65.20	66.19	66.52	64.35	2.17	65.42
22	65.66	66.59	66.67	65.80	64.50	64.17	64.92	65.87	66.67	64.17	2.50	65.52
23	65.44	65.81	66.14	65.19	63.42	62.87	63.14	64.24	66.14	62.87	3.27	64.53
24	64.11	64.99	64.97	64.30	63.35	62.87	63.60	64.64	64.99	62.87	2.12	64.10
25	64.26	64.97	65.05	64.12	62.67	62.57	63.31	63.94	65.05	62.57	2.48	63.86
26	64.14	65.07	65.22	64.84	63.22	63.19	63.32	64.27	65.22	63.19	2.03	64.15
27	64.09	64.92	65.29	64.70	63.37	62.77	63.42	64.44	65.29	62.77	2.52	64.12
28	63.87	64.92	65.57	65.07	63.55	63.27	63.85	64.30	65.57	63.27	2.30	64.30
.....	.....	.....	.....	.....	.....	.....	.....	.....	.....	.....	.....	.....
.....	.....	.....	.....	.....	.....	.....	.....	.....	.....	.....	.....	.....
.....	.....	.....	.....	.....	.....	.....	.....	.....	.....	.....	.....	.....
Máxª	69.48	70.61	71.93	71.23	69.41	69.08	69.18	69.58	71.93			
Mínª	60.59	61.46	62.49	61.72	60.52	60.69	60.81	61.59		60.52		
Oscil.	8.89	9.15	9.44	9.51	8.89	8.39	8.37	7.99			11.41	
Media.	64.84	65.72	66.17	65.28	64.01	63.76	64.29	65.23				64.91

TEMPERATURA A LA SOMBRA

TERMÓMETRO CENTÍGRADO.

Días.	6h	8h	10h	12h	14h	16h	18h	20h	Máxª	Mínª	Oscil.	Media.
1	17.9	19.6	25.8	27.4	27.5	27.0	25.0	24.0	27.5	17.9	9.6	24.2
2	18.8	21.0	24.5	27.8	19.8	17.6	16.1	15.0	27.8	15.0	12.8	20.0
3	12.0	11.4	11.7	11.7	12.7	13.4	12.3	11.2	13.4	11.2	2.2	12.0
4	11.0	12.9	16.2	20.0	19.2	19.5	16.9	13.7	20.0	11.0	9.0	16.1
5	8.1	11.0	20.5	22.8	23.8	23.5	20.5	18.8	23.8	8.1	15.7	18.6
6	10.1	12.1	16.0	18.9	20.2	19.9	16.6	13.7	20.2	10.1	10.1	15.9
7	11.2	14.2	20.0	23.0	24.0	24.2	22.4	19.0	24.2	11.2	13.0	19.7
8	14.2	16.7	23.4	25.9	26.3	25.2	23.0	22.2	26.3	14.2	12.1	22.1
9	22.6	24.0	25.4	21.3	24.5	24.3	21.4	19.7	25.4	19.7	5.7	22.9
10	15.0	17.2	21.1	22.7	23.8	22.9	20.3	18.8	23.8	15.0	8.8	20.2
11	17.2	19.9	23.3	25.5	25.9	26.1	24.0	21.5	26.1	17.2	8.9	22.9
12	18.9	21.1	24.6	26.8	27.8	26.3	21.0	20.9	27.8	18.9	8.9	23.4
13	18.5	19.2	20.9	22.7	23.6	24.0	22.0	19.0	24.0	18.5	5.5	21.2
14	15.9	18.9	23.5	25.1	26.1	25.6	23.5	20.9	26.1	15.9	10.2	22.4
15	15.6	19.0	24.2	26.0	25.9	25.9	24.0	22.9	26.0	15.6	10.4	20.4
16	16.2	20.0	25.0	26.3	27.3	27.0	24.7	23.3	27.3	16.2	11.1	23.7
17	16.9	20.4	25.3	28.0	27.4	27.0	25.3	23.5	28.0	16.9	11.1	24.2
18	17.1	20.5	25.0	28.0	28.0	27.0	25.0	23.2	28.0	17.1	10.9	24.2
19	19.4	22.1	26.0	28.0	27.5	26.7	24.9	22.2	28.0	19.4	8.6	24.6
20	18.9	21.3	25.0	28.0	27.5	26.9	24.7	22.7	28.0	18.9	9.1	24.3
21	18.8	21.2	25.8	27.5	28.2	27.4	25.3	22.4	28.2	18.8	9.4	24.5
22	17.9	21.3	25.7	27.8	28.7	28.0	24.8	21.0	28.7	17.9	10.8	24.4
23	16.6	19.5	25.0	27.5	27.8	26.4	24.9	23.2	27.8	16.6	11.2	23.8
24	16.9	19.7	24.2	27.2	27.1	26.6	25.0	22.7	27.2	16.9	10.3	23.6
25	16.6	20.2	25.0	27.0	27.6	27.3	23.0	21.6	27.6	16.6	11.0	23.5
26	19.0	21.7	26.6	26.3	27.3	24.2	22.4	20.6	27.3	19.0	8.3	23.5
27	19.5	22.0	26.1	27.8	27.9	28.0	23.0	21.2	28.0	19.5	8.5	24.4
28	19.9	22.8	26.5	27.8	28.2	27.6	25.2	24.0	28.2	19.9	8.3	25.2
Máxª	22.6	24.0	26.6	28.0	28.7	28.0	25.3	24.0	28.7			
Mínª	8.1	11.0	11.7	11.7	12.7	13.0	12.3	11.2		8.1		
Oscil.	14.5	13.0	14.9	16.3	16.0	14.6	13.0	12.8			20.6	
Media.	16.4	18.9	23.2	25.2	25.4	24.8	22.4	20.4				22.0

Días.	TENSION DEL VAPOR DE AGUA EN MILÍMETROS.											
	6h	8h	10h	12h	14h	16h	18h	20h	Máxª	Mínª	Oscil.	Media.
1	14.4	14.8	13.9	13.9	15.4	15.3	17.8	17.3	17.8	13.9	3.9	15.4
2	15.4	17.1	18.3	14.0	13.0	11.1	9.8	8.1	18.3	8.1	10.2	13.4
3	6.2	5.8	5.4	5.2	5.4	6.0	6.8	6.4	6.8	5.2	1.6	5.9
4	7.8	9.2	8.9	7.6	7.8	8.0	8.1	8.1	9.2	7.6	1.6	8.2
5	7.2	7.7	9.4	11.7	10.8	9.8	12.4	13.3	13.3	7.2	6.1	10.3
6	7.0	7.3	6.9	5.2	5.5	6.6	7.2	7.8	7.8	5.2	2.6	6.7
7	7.4	8.1	9.4	9.3	10.2	11.6	12.8	13.0	13.0	7.4	5.6	10.2
8	11.0	11.8	13.7	13.8	12.4	14.4	15.9	16.2	16.2	11.0	5.2	13.6
9	17.3	17.7	17.6	17.2	17.0	17.0	17.5	14.1	17.7	14.1	3.6	16.9
10	10.4	11.0	10.9	11.6	11.1	10.7	10.9	10.4	11.6	10.4	1.2	10.9
11	12.8	13.4	13.7	14.1	13.8	14.4	14.9	15.6	15.6	12.8	2.8	14.1
12	14.9	16.2	15.4	15.7	16.3	17.0	16.7	16.8	17.0	14.9	2.1	16.1
13	14.8	15.0	16.5	15.7	14.9	13.0	12.9	11.8	16.5	11.8	4.7	14.3
14	12.2	13.1	13.8	11.4	13.7	13.3	14.6	14.5	14.6	11.4	3.2	13.3
15	12.7	14.2	16.5	13.8	15.9	15.5	16.5	18.9	18.9	12.7	6.2	15.5
16	12.5	15.0	16.1	15.6	15.0	14.9	16.6	16.9	16.9	12.5	4.4	15.3
17	13.2	14.5	14.7	14.3	15.3	15.9	16.4	16.1	16.4	13.2	3.2	15.0
18	13.1	14.6	15.4	12.4	14.3	13.5	14.9	16.4	16.4	12.4	4.0	14.3
19	15.1	15.6	14.8	12.6	15.4	14.7	16.1	16.0	16.1	12.6	3.5	15.0
20	14.9	14.6	14.4	13.4	16.5	16.7	17.1	16.2	17.1	13.4	3.7	15.5
21	15.0	15.8	16.7	15.4	15.9	17.3	17.8	15.7	17.8	15.0	2.8	16.2
22	14.0	15.2	13.9	12.4	11.2	11.4	11.6	12.7	15.2	11.2	4.0	12.8
23	13.1	14.4	12.9	9.5	13.0	15.2	15.3	14.1	15.3	9.5	5.8	13.4
24	11.5	11.9	12.4	11.3	13.8	13.6	14.5	14.1	14.5	11.3	3.2	12.9
25	13.1	14.4	12.9	10.7	13.7	14.5	14.2	14.7	14.7	10.7	4.0	13.5
26	14.5	15.0	13.2	14.4	14.2	15.8	17.6	15.8	17.6	13.2	4.4	15.1
27	15.8	16.6	15.4	15.8	17.5	17.1	12.3	14.5	17.5	12.3	5.2	15.6
28	15.7	15.7	14.5	14.2	15.7	15.4	16.3	16.5	16.5	14.2	2.3	15.5
Máxª	17.3	17.7	18.3	17.2	17.5	17.3	17.8	18.9	18.9			
Mínª	6.2	5.8	5.4	5.2	5.4	6.0	6.8	6.4		5.2		
Oscil.	11.1	11.9	12.9	12.0	12.1	11.3	11.0	12.5			13.7	
Media.	12.6	13.4	13.4	12.6	13.4	13.6	14.1	13.9				13.4

Días.	HUMEDAD RELATIVA												TEMPERATURAS ABSOLUTAS.	
	6h	8h	10h	12h	14h	16h	18h	20h	Máxª	Mínª	Oscil.	Media.	Máxª	Mín.
1	96	88	56	50	56	60	76	78	96	50	46	70	28.0	17.2
2	96	92	80	49	76	74	73	63	96	49	47	75	28.0	15.0
3	58	57	53	51	50	52	65	71	71	50	21	57	13.7	11.1
4	80	83	70	43	47	47	56	71	83	43	40	62	20.3	10.8
5	92	77	53	56	49	44	69	83	92	44	48	65	24.0	7.3
6	76	69	52	31	31	37	52	66	76	31	45	51	20.4	9.4
7	75	67	53	44	46	51	64	69	75	44	31	58	24.5	10.0
8	93	83	64	56	48	61	76	82	93	48	45	70	26.8	13.5
9	86	80	73	87	75	75	89	83	89	75	14	81	26.0	18.0
10	82	75	58	56	50	50	62	66	82	50	32	62	24.0	14.4
11	88	77	65	58	56	57	67	82	88	56	32	68	26.8	16.6
12	92	87	67	59	59	67	91	92	92	59	33	76	28.0	17.7
13	94	92	91	77	68	58	66	73	94	58	36	77	24.0	18.3
14	91	80	64	48	55	54	68	80	91	48	43	67	27.0	15.5
15	98	88	74	55	64	63	74	84	98	55	43	75	27.0	15.5
16	91	87	68	62	56	56	72	79	91	56	35	71	27.5	15.8
17	94	81	61	51	56	59	68	74	94	51	43	68	28.0	16.6
18	92	81	65	43	51	50	63	77	92	43	49	65	28.5	17.1
19	90	78	58	44	56	56	69	81	90	44	46	66	28.6	19.4
20	92	78	61	47	60	64	74	79	92	47	45	69	28.6	18.8
21	94	85	68	56	56	64	74	78	94	56	38	71	29.5	18.2
22	92	82	57	43	33	40	49	69	92	38	54	58	28.8	17.7
23	94	87	55	33	46	59	65	66	94	33	61	63	28.4	16.5
24	81	70	55	41	52	53	62	69	81	41	40	60	28.0	16.5
25	94	83	55	40	49	53	68	77	94	40	54	64	28.0	16.3
26	90	78	50	56	52	70	88	89	90	50	40	71	28.2	16.6
27	94	86	62	56	63	60	59	78	94	56	38	69	29.0	19.3
28	92	76	56	50	55	56	69	74	92	50	42	66	28.5	19.4
Máxª	98	92	91	87	76	75	91	92	98				29.5	
Mínª	58	57	50	31	31	37	49	63		31				7.3
Oscil.	40	35	41	56	45	38	42	29			67			
Media.	88	80	62	51	54	55	68	76				66		

AÑO 1917 FEBRERO

Días.	VIENTO. Dirección y velocidad en metros por segundo, y kilómetros en 24 horas. 6h	8h	10h	12h	14h	16h	18h	20h	Máxima.	Media.	Máxima extraordinaria	Kilómetros en 24 horas.	LLUVIA mm.	Duración.
1	NNE 1.8	NNE 2.0	..... 0.0	SSW 4.8	SSW 4.0	SSW 3.7	SSW 3.4	SSW 3.0	4.8	2.8		226		
2	NE 1.7	NW 1.5	NW 3.5	NW 8.0	NNW 12.0	NNW 12.0	NNW 12.0	NNW 10.0	12.0	7.5	18.0	450	0.4	5 m.
3	NNW 8.0	NNW 10.0	N 10.0	N 10.0	N 10.0	N 8.0	N 5.0	NNE 4.5	10.0	8.1		575		
4	..... 0.0	NNE 4.0	NW 1.8	NNE 4.7	NNE 6.0	NNE 5.0	NE 3.0	NE 3.7	6.0	3.5		353		
5	ENE 3.0	ENE 1.0	SSW 3.0	SSW 7.0	SSW 9.0	SW 8.0	NW 10.0	NW 6.0	10.0	5.8		265		
6	NE 4.0	NE 5.0	NE 6.0	NE 6.0	NE 6.0	NE 8.0	NE 8.0	NE 6.0	8.0	6.1		301		
7	NE 6.0	NE 5.0	NE 5.0	NE 1.8	SSW 3.8	SSW 2.7	SSW 1.0	NE 2.0	6.0	3.4		255		
8	N 2.0	NE 1.0	..... 0.0	SSW 6.0	SSW 5.7	SSW 5.0	SSW 3.3	S 3.8	6.0	3.3		244		
9	SSW 3.0	SSW 6.0	WSW 8.0	WSW 2.0	SSW 3.5	NW 6.0	NE 1.7	NE 3.0	8.0	4.1		286	6.4	1h15m
10	NE 3.5	NE 3.8	NE 8.0	NE 10.0	ENE 8.0	ENE 5.0	NE 6.8	NE 6.0	10.0	6.3	12.0	370		
11	NE 6.0	ENE 8.0	ENE 8.0	ENE 3.0	ENE 4.0	..... 0.0	ENE 6.0	NE 4.5	8.0	4.9		300		
12	NE 3.0	NE 2.0	NE 3.0	NE 4.0	SSW 6.0	SSW 4.4	ENE 1.0	N 1.5	6.0	3.1		229	2.8	35 m.
13	NE 3.0	NNE 1.0	NE 4.5	NE 5.0	ENE 2.0	ENE 4.0	ENE 4.0	ENE 5.0	5.0	3.5		234	0.4	2 h.
14	ENE 3.0	..... 0.0	..... 0.0	SSW 1.0	SSW 6.0	SSW 6.0	SSW 3.8	NE 1.8	6.0	2.7		177		
15	ENE 2.0	..... 0.0	SW 3.0	SSW 3.8	SSW 4.5	SSW 3.4	SSW 2.8	..... 0.0	4.5	2.4		184		
16	ENE 3.0	..... 0.0	..... 0.0	SW 3.0	SW 5.0	SSW 5.0	SSW 5.0	..... 0.0	5.0	2.6		136		
17	NE 3.0	ENE 2.7	ENE 4.7	..... 0.0	SSW 4.6	SSW 5.0	SSW 4.0	..... 0.0	5.0	3.0		200		
18	..... 0.0	ENE 2.0	SW 2.0	S 4.5	S 5.0	SSW 5.8	SSW 1.0	NNE 3.0	5.8	2.9		168		
19	NE 3.0	ENE 1.8	SW 3.5	SSW 4.5	SSW 5.5	SSW 8.0	SSW 3.0	ENE 3.3	8.0	4.0		244		
20	NE 2.0	..... 0.0	..... 0.0	SSW 5.0	SSW 5.0	SSW 3.7	SSW 3.0	NE 1.0	5.0	2.4		172		
21	NE 3.0	NE 3.0	WSW 3.0	NW 3.0	SSW 6.0	SSW 3.8	SSW 1.0	SSW 4.8	6.0	3.4		230		
22	NE 3.8	NE 3.7	NE 5.0	ENE 6.0	ENE 5.0	NE 5.7	NE 6.0	NE 5.6	6.0	5.0		276		
23	NE 2.7	NE 2.7	NE 8.0	SE 6.0	SSW 5.0	SSW 3.8	SSW 2.0	NE 2.8	8.0	4.1		228		
24	ENE 3.0	..... 0.0	SE 1.0	SSW 4.0	SW 5.0	SSW 3.0	SSW 2.0	NE 1.0	5.0	2.3		183		
25	NE 2.0	NE 4.0	WSW 3.0	SW 4.0	SSW 4.0	SSW 2.7	NE 3.0	NE 2.0	4.0	3.0		205		
26	E 4.0	ENE 3.5	NE 5.0	WSW 5.0	SSW 5.0	NE 3.7	NE 1.7	ENE 4.7	5.0	4.0		221	0.2	20 m.
27	NE 3.0	..... 0.0	ESE 2.0	SSW 4.0	SSW 4.8	SSW 4.7	E 2.0	ENE 2.0	4.8	2.8		212		
28	ENE 3.0	ENE 4.7	S 1.5	SW 5.0	SSW 4.0	SW 5.0	SSW 1.8	..... 0.0	5.0	3.1		224		
...	.....	.....	.....	.....	.....	.....	.....	.....	.....	.....		.....		
...	.....	.....	.....	.....	.....	.....	.....	.....	.....	.....		.....		
...	.....	.....	.....	.....	.....	.....	.....	.....	.....	.....		.....		
Media.	3.0	3.1	3.6	4.6	5.5	5.0	3.8	3.2		3.9		255		

Pluviómetro.	Días de lluvia. 5	Total de agua recogida . . . 12,mm. 0	Cantidad máxima 6,mm. 4 Día 9

AÑO 1917 — FEBRERO

DIRECCION DE LAS NUBES Y ESTADO DEL CIELO.

DIAS.	MADRUGADA. Nubes Superiores.		Nubes Inferiores.		P. C.	MAÑANA. Nubes Superiores.		Nubes Inferiores.		P. C.	TARDE. Nubes Superiores.		Nubes Inferiores.		P. C.	NOCHE. Nubes Superiores.		Nubes Inferiores.		P. C.	SÍMBOLOS Y ADVERTENCIAS.
1	...	...	Cu.	...	...	...	...	Cu.	...	...	...	...	Cu.	...	1	...	...	Cu.	...	...	
2	...	...	...	...	...	...	...	Cu.	NW	3	...	...	Nb. Cu-nb.	NNW	10	...	...	Cu.	...	10	●
3	...	...	Cu.	...	10	...	...	Cu.	NNW	10	...	...	Cu.	NNW	8	...	...	Cu.	...	10	
4	...	...	Cu.	...	10	A-cu.	NE	Cu.	NNE	6	...	...	Cu.	NE	4	...	...	...	...	...	
5	...	...	...	...	...	...	...	Cu.	SW	...	A-cu. A-st.	W	Cu. Cu-nb.	WSW	6	Ci-st. A-cu.	...	Cu.	...	7	
6	...	...	...	...	...	...	...	...	...	...	...	...	...	...	...	...	...	...	...	...	
7	...	...	...	...	...	...	...	Cu.	SSE	1	...	...	Cu.	...	...	...	...	...	...	...	
8	...	...	Cu.	...	...	A-cu.	...	Cu.	SSE	4	...	...	Cu. Cu-nb	SSE SSW	4	...	...	...	...	...	
9	A-cu	...	Cu-nb.	...	10	Ci-st. A-cu.	...	Cu. Cu-nb.	SW	10	Ci-st. A-cu.	WSW	Nb. Cu-nb.	NW	10	...	...	Cu.	...	...	●
10	A-cu.	...	Cu.	...	8	A-cu.	WSW	Cu	WSW	3	A-cu.	SW	Cu.	...	7	...	...	Cu.	...	...	
11	A-cu.	...	...	...	3	...	...	Cu.	E	2	...	...	Cu. Cu-nb.	ESE	6	...	...	Cu.	...	...	
12	...	...	...	...	.	Ci-st.	W	Cu.	NE	1	A-cu. A-st.	W	Cu. Cu-nb.	NNE	8	...	...	Cu-nb.	...	10	●
13	Ci. A-cu.	...	Cu.	...	10	A-st.	...	Cu. Cu-nb.	NNE	10	A-cu.	W	Cu.	ENE	9	...	...	...	...	...	●
14	...	...	...	...	...	...	...	Cu.	...	...	...	...	Cu.	...	1	...	...	...	...	...	
15	...	...	...	...	...	...	...	Cu.	...	...	...	...	Cu.	...	...	...	...	...	...	...	
16	...	...	Cu.	...	...	...	...	Cu.	...	1	A-cu.	...	Cu.	...	1	...	...	Cu.	...	...	
17	...	...	...	...	...	...	...	Cu.	ENE	1	...	...	Cu.	ENE	2	...	...	Cu.	...	9	
18	...	...	...	...	...	...	...	Cu.	...	...	...	...	Cu.	...	1	...	...	...	...	...	
19	...	...	...	...	...	...	...	Cu.	...	...	...	...	Cu.	...	1	...	...	...	...	...	
20	...	...	...	...	...	...	...	Cu.	...	...	...	...	Cu.	...	1	...	...	...	...	...	
21	...	...	...	...	...	...	...	Cu.	NE	1	...	...	Cu.	NNE	3	...	...	...	...	...	
22	...	...	...	...	...	...	...	Cu.	NE	2	...	...	Cu.	ENE	2	...	...	Cu.	...	...	
23	...	...	...	...	...	...	...	Cu.	E	2	...	...	Cu. Cu-nb.	ENE	4	...	...	Cu.	...	9	
24	...	...	Cu.	...	...	...	...	Cu.	NNE	2	...	...	Cu-nb Cu.	NE	2	...	...	...	...	...	
25	...	...	...	...	...	Ci.	...	Cu.	...	1	...	...	Cu. Cu-nb.	ENE	4	...	...	Cu.	...	...	R
26	...	...	Cu.	...	...	Ci.	...	Cu.	E	2	A-st.	E	Cu. Cu-nb.	E ENE	6	...	...	Nb.	...	10	T ⌒ ●
27	...	...	Cu.	...	...	A-cu.	...	Cu.	...	2	...	...	Cu. Cu-nb.	E	2	...	...	Cu.	...	3	
28	...	...	...	...	...	Ci-st.	...	Cu.	ENE	2	Ci-cu. A-cu.	SW	Cu.	E	4	...	...	...	...	...	
...	...	...	...	...	...	...	...	...	...	...	...	...	...	...	...	...	...	...	...	...	
...	...	...	...	...	...	...	...	...	...	...	...	...	...	...	...	...	...	...	...	...	
...	...	...	...	...	...	...	...	...	...	...	...	...	...	...	...	...	...	...	...	...	

BAROMETRO

EN MILÍMETROS, REDUCIDO Á 0° C., AL NIVEL DEL MAR Y Á LA GRAVEDAD NORMAL: ESTA ES — 1.40.

700 mm. +

Días.	6h	8h	10h	12h	14h	16h	18h	20h	Máxª	Mínª	Oscil.	Media.
1	64.37	65.62	65.89	64.80	63.55	63.09	63.70	64.82	65.89	63.09	2.80	64.48
2	64.94	65.67	66.12	65.12	63.75	63.50	63.90	65.12	66.12	63.50	2.62	64.76
3	64.67	65.52	65.67	64.77	62.97	62.47	62.89	63.70	65.67	62.47	3.20	64.08
4	62.27	63.19	53.70	63.09	62.19	61.97	62.17	62.67	63.70	61.97	1.73	62.65
5	63.22	64.12	64.20	63.07	62.39	62.18	63.40	64.34	64.34	62.18	2.16	63.36
6	64.76	65.49	65.64	64.97	63.85	63.45	64.79	64.97	65.64	63.45	2.19	64.74
7	65.19	65.97	66.45	65.82	64.50	64.10	64.40	65.19	66.45	64.10	2.35	65.20
8	64.29	65.02	65.44	64.52	62.97	62.39	62.97	63.62	65.44	62.39	3.05	63.90
9	62.94	63.82	64.19	63.22	62.29	61.98	62.52	63.62	64.19	61.98	2.21	63.07
10	64.51	65.67	65.74	64.47	63.87	62.77	63.47	64.37	65.74	62.77	2.97	64.35
11	64.24	65.29	65.79	64.42	63.37	63.27	63.70	64.19	65.79	63.27	2.52	64.29
12	64.09	65.02	65.10	64.10	62.99	62.59	62.80	63.67	65.10	62.59	2.51	63.79
13	63.77	64.57	64.60	63.62	62.57	61.62	62.49	63.64	64.60	61.62	2.98	63.36
14	63.46	64.80	65.07	64.77	63.47	63.30	63.95	64.67	65.07	63.30	1.77	64.18
15	64.17	64.97	65.07	64.05	62.79	62.49	63.12	64.49	65.07	62.49	2.58	63.89
16	63.78	64.44	64.34	63.52	62.29	62.09	62.57	63.54	64.44	62.09	2.35	63.32
17	63.99	64.74	64.87	64.10	62.74	62.07	62.59	63.54	64.87	62.07	2.80	63.58
18	63.94	65.37	65.44	64.37	62.92	62.75	63.85	64.82	65.44	62.75	2.69	64.18
19	64.07	65.14	65.34	64.57	63.90	63.97	64.89	65.47	65.47	63.90	1.57	64.66
20	64.94	65.89	66.32	65.10	63.97	63.77	64.22	64.52	66.32	63.77	2.55	64.84
21	64.04	64.27	64.00	62.99	62.07	61.84	61.92	62.64	64.27	61.84	2.43	62.97
22	62.26	63.19	63.12	61.90	60.80	60.74	61.34	62.37	63.19	60.74	2.45	61.96
23	62.81	63.31	63.52	62.79	61.57	61.37	62.19	62.87	63.52	61.37	2.15	62.55
24	62.31	63.27	63.40	63.19	61.70	61.59	62.19	63.12	63.40	61.59	1.81	62.59
25	62.79	63.60	64.07	63.52	62.67	62.20	62.67	63.75	64.07	62.20	1.87	63.15
26	63.64	64.50	64.80	64.15	62.87	62.67	63.14	63.77	64.80	62.67	2.13	63.69
27	62.97	63.67	63.70	63.42	62.42	61.92	62.59	63.20	63.70	61.92	1.78	62.98
28	62.99	63.86	63.90	63.17	61.52	61.44	62.17	63.40	63.90	61.44	2.46	62.80
29	62.69	63.41	63.37	62.59	61.29	61.79	62.51	62.81	63.41	61.29	2.12	62.55
30	62.71	63.97	64.52	63.62	62.12	61.42	62.47	62.84	64.52	61.42	3.10	62.95
31	63.48	64.12	64.44	63.49	62.69	62.91	63.81	63.81	64.44	62.69	1.75	63.59
Máxª	65.19	65.97	66.45	65.82	64.50	64.10	64.89	65.47	66.45			
Mínª	62.26	63.19	63.12	61.90	60.80	60.74	61.34	62.37		60.74		
Oscil.	2.93	2.78	3.33	3.92	3.70	3.36	3.55	3.10			5.71	
Media.	63.74	64.59	64.79	63.93	62.76	62.46	63.09	63.87				63.65

Días.	TEMPERATURA A LA SOMBRA — Termómetro Centígrado. 6h	8h	10h	12h	14h	16h	18h	20h	Máxª	Mínª	Oscil.	Media.
1	18.9	22.0	26.2	27.5	27.9	27.1	25.2	23.0	27.9	18.9	9.0	24.7
2	19.4	22.1	26.6	28.2	28.0	25.0	24.5	22.3	28.2	19.4	8.8	24.5
3	19.6	22.8	26.1	27.6	28.9	27.7	26.0	24.1	28.9	19.6	9.3	25.3
4	19.0	22.1	26.8	27.7	27.1	27.0	25.0	23.9	27.7	19.0	8.7	24.8
5	17.9	22.3	27.2	27.8	27.6	27.7	23.0	20.9	27.8	17.9	9.9	24.3
6	18.5	20.0	24.5	27.0	27.6	23.9	22.0	20.4	27.6	18.5	9.1	22.9
7	20.2	22.1	25.7	27.5	28.1	25.2	25.0	23.2	28.1	20.2	7.9	24.6
8	19.2	20.3	23.9	26.3	27.5	26.8	24.3	23.0	27.5	19.2	8.3	23.9
9	18.3	22.0	25.7	27.9	28.1	27.0	25.9	22.4	28.1	18.3	9.8	24.6
10	18.6	21.8	25.7	28.0	28.6	28.0	25.1	22.4	28.6	18.6	10.0	24.7
11	20.2	23.2	25.4	28.8	28.0	28.0	26.5	23.1	28.8	20.2	8.6	25.4
12	20.5	22.4	26.8	28.0	28.0	27.0	26.1	23.2	28.0	20.5	7.5	25.2
13	20.2	23.2	26.4	28.0	28.7	27.7	26.1	23.0	28.7	20.2	8.5	25.4
14	20.8	24.0	26.7	28.5	28.6	28.0	26.3	23.5	28.6	20.8	7.8	25.8
15	19.1	22.3	25.8	27.8	27.8	27.0	25.5	23.0	27.8	19.1	8.7	24.7
16	17.9	21.8	25.8	27.5	28.2	27.2	25.3	23.9	28.2	17.9	10.3	24.7
17	19.9	22.9	27.2	28.5	28.5	28.0	25.9	23.5	28.5	19.9	8.6	25.5
18	19.1	22.5	26.4	29.0	31.0	30.0	26.0	22.9	31.0	19.1	11.9	25.8
19	18.0	22.5	24.9	27.1	27.0	26.9	24.5	21.3	27.1	18.0	9.1	24.0
20	19.3	23.1	26.2	27.8	28.0	27.8	25.0	22.7	28.0	19.3	8.7	24.9
21	20.0	23.9	27.1	27.4	28.1	27.5	25.5	23.2	28.1	20.0	8.1	25.3
22	19.2	22.8	26.9	28.9	28.4	27.7	26.4	23.5	28.9	19.2	9.7	25.4
23	19.0	24.0	26.8	27.8	28.6	27.0	25.7	23.3	28.6	19.0	9.6	25.2
24	20.0	24.2	26.2	28.9	28.4	27.4	26.0	23.8	28.9	20.0	8.9	25.6
25	20.1	23.8	27.5	27.6	28.9	27.5	26.0	25.3	28.9	20.1	8.8	25.8
26	20.5	23.9	27.6	29.2	28.5	27.9	26.3	24.3	29.2	20.5	8.7	26.0
27	20.1	23.3	26.7	28.2	28.2	28.0	26.0	25.6	28.2	20.1	8.1	25.7
28	18.9	22.8	26.3	29.3	28.5	27.4	25.7	23.5	29.3	18.9	10.4	25.3
29	18.2	23.9	26.8	28.5	27.7	23.9	21.9	21.5	28.5	18.2	10.3	24.0
30	18.9	21.9	23.0	25.4	26.8	25.5	24.9	22.4	26.8	18.9	7.9	23.5
31	18.5	23.1	26.2	25.2	22.4	22.0	19.9	19.0	26.2	18.5	7.7	22.0
Máxª	20.8	24.2	27.6	29.3	31.0	30.0	26.5	25.6	31.0			
Mínª	17.9	20.0	23.0	25.2	22.4	22.0	19.9	19.0		17.9		
Oscil.	2.9	4.2	4.6	4.1	8.6	8.0	6.6	6.6			13.1	
Media.	19.2	22.6	26.1	27.8	27.9	26.9	25.0	22.9				24.8

Días.	TENSION DEL VAPOR DE AGUA EN MILÍMETROS.											
	6h	8h	10h	12h	14h	16h	18h	20h	Máxª	Mínª	Oscil.	Media.
1	14.0	14.8	13.6	16.1	14.7	15.3	15.9	14.6	16.1	13.6	2.5	14.9
2	15.2	16.1	14.8	12.5	16.0	17.4	18.1	17.0	18.1	12.5	5.6	15.9
3	15.1	15.7	15.6	14.5	15.9	16.6	17.6	16.6	17.6	14.5	3.1	15.9
4	14.5	15.1	15.0	16.9	16.7	18.1	18.2	18.5	18.5	14.5	4.0	16.6
5	14.0	16.3	16.5	15.1	16.6	16.9	15.9	17.5	17.5	14.0	3.5	16.1
6	15.3	16.2	16.7	14.9	15.0	18.1	18.2	16.4	18.2	14.9	3.3	16.3
7	16.2	17.6	15.6	15.4	17.4	18.8	17.6	17.1	18.8	15.4	3.4	17.0
8	15.8	14.5	14.7	13.8	14.9	15.3	16.5	16.7	16.7	13.8	2.9	15.3
9	15.1	16.1	14.3	12.5	16.0	16.4	16.9	14.1	16.9	12.5	4.4	15.2
10	14.6	15.8	13.4	12.1	11.1	12.9	14.1	14.9	15.8	11.1	4.7	13.6
11	15.2	15.3	14.1	13.5	16.6	16.7	15.7	15.6	16.7	13.5	3.2	15.3
12	15.4	16.1	14.0	16.0	16.7	17.0	15.9	15.6	17.0	14.0	3.0	15.8
13	15.4	15.6	13.9	14.3	14.4	15.8	15.6	16.0	16.0	13.9	2.1	15.1
14	15.5	16.0	15.0	15.4	15.9	15.1	15.5	15.6	16.0	15.0	1.0	15.5
15	14.2	14.2	13.7	13.0	15.4	15.7	16.1	15.7	16.1	13.0	3.1	14.8
16	14.1	14.6	13.5	12.7	15.9	16.5	17.6	17.4	17.6	12.7	4.9	15.3
17	16.1	16.3	13.6	14.3	15.6	16.6	16.9	16.4	16.9	13.6	3.3	15.7
18	14.8	16.2	14.4	12.0	11.1	9.4	12.0	14.0	16.2	9.4	6.8	13.0
19	14.5	16.2	13.9	9.6	11.4	11.6	11.6	12.4	16.2	9.6	6.6	12.6
20	13.4	13.5	14.0	13.0	14.3	14.4	15.0	15.4	15.4	13.0	2.4	14.1
21	15.2	15.0	13.4	15.0	14.0	17.0	17.0	17.1	17.1	13.4	3.7	15.5
22	15.8	16.8	14.9	17.4	17.1	17.8	17.7	15.6	17.8	15.6	2.2	16.6
23	15.2	14.9	14.1	13.5	14.2	15.9	14.6	15.4	15.9	13.5	2.4	14.7
24	15.2	15.5	13.8	15.5	14.9	16.6	17.9	16.8	17.9	13.8	4.1	15.8
25	15.8	17.5	17.2	17.0	16.2	17.2	17.6	18.2	18.2	15.8	2.4	17.1
26	16.7	16.7	16.3	16.0	18.1	18.8	18.9	19.5	19.5	16.0	3.5	17.6
27	15.6	15.5	15.7	15.2	15.0	16.2	17.2	17.5	17.5	15.0	2.5	16.0
28	14.4	14.8	13.9	11.8	16.1	18.0	18.7	15.2	18.7	11.8	6.9	15.4
29	14.1	14.8	14.1	14.3	15.5	17.9	18.1	17.6	18.1	14.1	4.0	15.8
30	14.9	16.4	13.9	12.0	11.5	15.6	17.0	14.7	17.0	11.5	5.5	14.5
31	14.7	15.5	15.2	14.6	14.7	14.3	15.4	14.5	15.5	14.3	1.2	14.9
Máxª	16.7	17.6	17.2	17.4	18.1	18.8	18.9	19.5	19.5			
Mínª	13.4	13.5	13.4	9.6	11.1	9.4	11.6	12.4		9.4		
Oscil.	3.3	4.1	3.8	7.8	7.0	9.4	7.3	7.1			10.1	
Media.	15.0	15.6	14.6	14.2	15.2	16.2	16.3	16.1				15.4

Días.	HUMEDAD RELATIVA												TEMPERATURAS ABSOLUTAS.	
	6h	8h	10h	12h	14h	16h	18h	20h	Máxª	Mínª	Oscil.	Media.	Máxª	Mín.
1	86	75	54	58	53	55	67	69	86	53	33	64	28.0	18.6
2	92	82	56	43	57	74	80	86	92	43	49	71	29.6	18.8
3	90	76	62	53	54	60	70	75	90	53	37	67	29.5	19.2
4	90	77	57	61	63	67	77	85	90	57	33	72	28.0	18.8
5	92	82	61	54	60	61	76	96	96	54	42	72	28.2	17.7
6	98	94	74	56	55	83	92	92	98	55	43	80	28.0	17.7
7	92	89	64	56	61	79	75	81	92	56	36	72	28.4	18.3
8	96	83	69	54	55	58	74	81	96	54	42	71	28.0	18.8
9	98	82	58	45	57	62	68	70	98	45	53	67	28.5	18.3
10	92	82	54	42	38	45	59	74	92	38	54	60	29.4	18.3
11	87	72	58	44	59	59	60	74	87	44	43	64	29.8	20.0
12	87	81	53	57	59	64	63	74	87	53	34	67	28.5	20.1
13	88	74	54	51	49	49	62	77	88	49	39	63	29.0	20.0
14	85	72	58	53	55	53	60	73	85	53	32	63	29.2	20.8
15	86	70	55	46	55	59	66	76	86	46	40	64	28.5	18.8
16	94	75	54	45	56	61	74	80	94	45	49	67	28.5	17.7
17	92	79	50	50	53	59	64	76	92	50	42	65	29.0	19.4
18	90	81	56	40	33	29	47	68	90	29	61	55	31.5	18.3
19	96	81	59	35	42	43	50	67	96	35	61	59	28.0	17.7
20	81	64	55	46	51	52	63	75	81	46	35	60	28.6	18.3
21	88	69	50	55	48	63	69	81	88	48	40	65	28.7	19.6
22	96	82	55	42	59	64	69	73	96	42	54	67	30.2	19.1
23	94	67	54	48	56	59	60	73	94	48	46	63	29.5	18.6
24	88	69	55	53	52	61	71	77	88	52	36	65	29.7	19.6
25	91	80	63	61	55	63	70	76	91	55	36	69	29.0	20.0
26	94	77	59	53	62	67	75	86	94	53	41	71	29.6	20.5
27	91	73	60	52	52	58	69	71	91	52	39	65	28.4	20.0
28	90	72	55	39	56	66	76	72	90	39	51	65	31.0	18.8
29	92	66	54	50	56	81	92	92	92	50	42	72	28.6	18.1
30	92	84	66	49	43	63	72	74	92	43	49	67	27.5	18.8
31	94	74	60	61	74	73	90	90	94	60	34	77	27.0	18.3
Máxª	98	94	74	61	74	83	92	96	98				31.5	
Mínª	81	64	50	35	33	29	47	67		29				17.7
Oscil.	17	30	24	26	41	54	45	29			69			
Media.	90	76	57	49	53	60	69	77				66		

Días.	VIENTO. Dirección y velocidad en metros por segundo, y kilómetros en 24 horas. 6h	8h	10h	12h	14h	16h	18h	20h	Máxima.	Media.	Máxima extraordinaria	Kilómetros en 24 horas.	LLUVIA mm.	Duración.
1	NE 3.5	NE 4.0	E 4.0	SSW 5.0	SSW 6.0	SSW 5.0	SSW 1.0	NE 4.0	6.0	4.0		238		
2	NE 3.3	NE 5.7	NE 6.0	E 6.3	SSW 3.8	SSW 3.0	N 2.0	NE 3.0	6.3	4.5		224		
3	NE 2.7	ENE 3.0	SSW 4.3	SSW 4.0	SSW 4.0	SSW 5.0	SSW 2.8	..... 0.0	5.0	3.2		206		
4	NE 2.0	NE 1.0	S 3.3	SSW 5.0	SW 5.5	SSW 5.0	SSW 4.0	SSW 1.3	5.5	3.3		211		
5	ENE 2.0	ENE 1.0	S 3.0	S 5.0	SW 6.0	SSW 4.0	N 5.3	NNE 2.0	6.0	3.5		229	4.8	30 m.
6	ENE 4.3	ENE 5.0	E 6.0	ENE 5.7	SSW 3.0	NNE 6.0	SE 6.0	ENE 3.4	6.0	4.9		246	39.4	3 h.
7	ENE 3.4	E 3.2	E 5.5	S 1.6	SSW 3.0	..... 0.0	..... 0.0	E 1.8	5.5	2.3		202	1.2	8 m.
8	NE 3.0	ENE 1.0	NNW 0.8	SSW 1.0	SW 4.0	SSW 2.4	SW 2.0	..... 0.0	4.0	1.7		149		
9	NE 3.3	NE 3.2	ENE 4.0	E 3.0	SSW 3.9	SSW 4.0	..... 0.0	ENE 4.2	4.0	3.2		223		
10	NE 3.3	NE 2.0	ENE 6.0	SE 6.0	NE 5.8	NE 5.0	NE 6.5	NE 6.0	6.5	5.0		260		
11	E 4.0	E 5.3	E 6.0	E 6.0	SSW 5.0	SSW 4.5	NE 4.0	E 6.0	6.0	5.1		284		
12	ESE 3.0	ENE 5.5	E 6.0	SW 4.0	SW 4.0	SSW 3.3	..... 0.0	E 5.0	6.0	3.8		280		
13	ENE 3.4	ENE 5.0	SE 2.5	SW 6.0	SSW 5.0	SSW 6.0	SSW 3.0	NE 3.0	6.0	4.2		276		
14	NE 3.0	NE 4.0	SSW 4.0	SW 4.5	SSW 6.0	SSW 5.7	..... 0.0	NE 2.7	6.0	3.7		248		
15	NE 4.2	ESE 2.5	WNW 5.0	SW 4.7	SSW 5.3	SSW 4.8	SW 3.8	NE 3.0	5.3	4.1		242		
16	ENE 3.0	ENE 4.0	..... 0.0	W 4.0	SW 4.0	SSW 4.6	SSW 3.6	..... 0.0	4.6	2.9		222		
17	NE 3.2	ENE 4.0	S 3.3	WSW 2.5	SSW 4.6	SSW 4.0	SSW 4.0	..... 0.0	4.6	3.2		210		
18	NE 3.0	ENE 2.0	ENE 2.0	ENE 3.0	ENE 6.0	ENE 8.0	NE 8.0	NE 5.0	8.0	4.6		172		
19	NE 3.2	NE 3.0	NE 9.0	NE 8.0	NE 8.0	NE 5.0	NE 6.0	NE 6.0	9.0	6.0		284		
20	NE 6.0	NE 8.0	W 1.0	SSW 5.0	SSW 4.3	SSW 3.8	ENE 5.0	ENE 7.0	8.0	5.0		300		
21	NE 3.8	ENE 5.0	SW 4.0	SSW 5.0	SSW 5.6	SSW 4.7	SSW 4.0	NE 2.0	5.6	4.2		280		
22	NE 3.0	NE 3.0	ENE 5.0	ENE 2.7	SSW 5.0	SSW 4.0	..... 0.0	NE 3.0	5.0	3.2		217		
23	NE 2.0	NE 6.0	ENE 7.0	ENE 8.0	SSW 5.0	SW 3.0	NE 5.0	ENE 5.8	8.0	5.2		270		
24	ENE 4.0	ENE 4.0	SSW 4.0	SSW 3.5	SSW 6.0	SSW 7.0	SSW 4.0	ENE 2.7	7.0	4.4		263		
25	NE 2.7	..... 0.0	S 2.3	SSW 5.0	SSW 4.0	SSW 5.0	SSW 4.0	NW 1.5	5.0	3.0		176		
26	NE 2.4	NE 1.7	WSW 3.5	SSW 3.8	SSW 5.0	SSW 6.0	SSW 2.4	SSE 2.0	6.0	3.3		179	0.2	?
27	NE 1.0	ENE 2.0	SW 3.5	SSW 4.0	SSW 5.0	SSW 5.0	SSW 3.0	..... 0.0	5.0	2.9		175		
28	NE 3.0	NE 2.8	..... 0.0	NE 5.0	SSW 5.0	SSW 3.7	..... 0.0	NE 3.1	5.0	2.8		176		
29	NE 2.0	ENE 3.0	SW 1.5	SSW 3.6	SSW 5.0	ENE 2.8	ENE 4.8	N 2.3	5.0	3.1		162	5.7	2h.25m.
30	NE 3.3	NE 3.0	NNW 8.0	NNE 8.0	ENE 3.0	S 4.0	..... 0.0	ENE 3.0	8.0	4.0		179		
31	NE 4.3	NE 5.0	S 3.3	S 4.0	SSW 2.0	NE 4.0	NNE 4.3	NE 2.0	5.0	3.6		191	1.0	1h.10m.
Media.	3.2	3.5	4.9	4.6	4.8	4.5	3.1	2.9		3.8		225		

Pluviómetro.	Días de lluvia. 6	Total de agua recogida . . . 52,mm. 3	Cantidad máxima 39,mm. 4 Día 6

DIRECCION DE LAS NUBES Y ESTADO DEL CIELO.

DIAS.	MADRUGADA. Nubes Superiores.		Nubes Inferiores.		P. C.	MAÑANA. Nubes Superiores.		Nubes Inferiores.		P. C.	TARDE. Nubes Superiores.		Nubes Inferiores.		P. C.	NOCHE. Nubes Superiores.		Nubes Inferiores.		P. C.	SÍMBOLOS Y ADVERTENCIAS.
1	Ci.	.....	.....	.....	1	.....	.....	Cu.	E	2	.....	.....	Cu.	E	2	.....	.....	.....	.....	...	
2	Ci.	.....	.....	.....	...	.....	.....	Cu.	E	1	.....	.....	Cu. Cu-nb.	E	6	.....	.....	Cu.	.....	10	
3	.....	.....	Cu.	.....	1	A-cu.	.....	Cu.	.....	1	.....	.....	Cu.	ENE	3	.....	.....	.....	.....	...	
4	A-cu.	.....	.....	.....	1	Ci. A-cu.	WNW SW	Cu.	.....	2	A-cu.	.....	Cu. Cu-nb.	E	6	.....	.....	.....	.....	...	
5	.....	.....	Cu	.....	1	.....	.....	Cu.	.....	1	Ci. A-st.	.....	Cu. Cu-nb.	E SSE	5	.....	.....	Nb.	.....	10	●
6	A-cu.	.....	.....	.....	1	A-cu.	ENE	Cu	NE	6	A-cu.	.....	Cu. Cu-nb.	E	10	.....	.....	Nb.	.....	10	⊼ ●
7	Ci.	WSW	Cu.	.....	...	Ci. A-cu.	SW	Cu.	E	3	A-cu.	WSW	Cu-nb.	E	8	Ci-st.	.....	Cu	.....	7	⌒ ●
8	.....	.....	Cu.	.....	2	A-st.	NE	Cu.	.....	9	Ci-st. A-st.	.....	Cu.	.....	5	A-cu.	.....	Cu.	.....	6	
9	Ci.	.....	.....	.....	1	A-cu.	NNW	Cu.	ENE	2	.....	.....	Cu.	ENE	5	.....	.....	Cu.	.....	...	⌒
10	.....	.....	Cu.	.....	1	Ci.	.....	Cu	ENE	3	Ci-st.	.....	Cu. Cu-nb.	ENE	6	.....	.....	Cu.	.....	..	
11	.....	.....	Cu.	.....	...	.....	.....	Cu.	ENE	2	.....	.....	Cu.	ENE	4	.....	.....	.....	.....	...	
12	.....	.....	Cu.	.....	1	Ci-st.	SW	Cu.	ENE	4	Ci-st.	WNW	Cu. Cu-nb.	E	8	.....	.....	.....	.....	...	
13	.....	.....	Cu.	.....	...	Ci.	.....	Cu.	SE	1	Ci.	WSW	Cu.	E	4	.....	.....	Cu.	.....	2	
14	.....	.....	.....	.....	...	.....	.....	Cu.	E	2	.....	.....	Cu.	E	3	.....	.....	.....	.....	...	
15	Ci.	.....	Cu.	.....	...	.....	.....	Cu.	.....	...	.....	.....	Cu.	.....	...	.....	.....	.....	.....	...	
16	Ci.	.....	.....	.....	1	.....	.....	Cu.	.....	...	.....	.....	Cu.	NE	...	.....	.....	.....	.....	...	
17	.....	.....	Cu.	.....	...	.....	.....	Cu.	E	3	.....	.....	Cu.	.....	1	.....	.....	Cu.	.....	3	
18	Ci.	.....	Cu.	.....	1	Ci.	WSW	Cu.	N	1	Ci.	WSW	Cu.	NNW	2	.....	.....	Cu.	.....	2	
19	Ci.	.....	Cu.	NE	4	Ci.	.....	Cu.	ENE	4	.....	.....	Cu.	ENE	4	.....	.....	Cu.	.....	...	
20	Ci.	W	.....	.....	5	Ci.	WNW	Cu.	ENE	2	.....	.....	Cu. Cu-nb.	NE E	6	.....	.....	Cu.	.....	4	
21	A-cu.	.....	Cu.	.....	8	Ci-st.	.....	Cu.	ESE	3	.....	.....	Cu.	E	3	.....	.....	Cu	.....	6	
22	A-cu.	.....	Cu.	E	3	.....	.....	Cu.	ENE	2	.....	.....	Cu.	ENE	4	.....	.....	.....	.....	...	
23	.....	.....	Cu.	.....	...	Ci.	NW	Cu.	ENE	3	A-st.	.....	Cu. Cu-nb.	NE ENE	7	.....	.....	Cu.	.....	4	
24	.....	.....	Cu.	.....	...	Ci.	NW	Cu.	.....	1	Ci-st.	.....	Cu. Cu-nb.	NE ENE	6	.....	.....	Cu-nb.	.....	10	⌒
25	Ci.	NW	Cu.	.....	6	Ci-st.	NW	Cu.	.....	6	Ci-st. A-cu.	NW SE	Cu.	.....	8	.....	.....	.....	.....	...	
26	.....	.....	Cu.	.....	...	Ci-st.	WSW	Cu.	.....	2	Ci. A-cu.	WNW E	Cu-nb. Cu.	NE	6	.....	.....	Cu.	.....	10	●
27	Ci.	.....	.....	.....	1	Ci.	.....	Cu.	.....	1	Ci. A-st.	.....	Cu.	NE	3	.....	.....	Cu. Cu-nb.	.....	10	
28	.....	.....	.....	.....	...	Ci.	WSW	Cu.	NNE	1	Ci. Ci-st.	WSW W	Cu.	NNE	6	Ci-st.	.....	Cu.	.....	6	⊍
29	Ci.	.....	Cu.	.....	...	Ci.	W	Cu	NE	3	.....	.....	Cu Nb	N	7	A-cu.	.....	Cu.	.....	7	⊼ ●
30	Ci-st.	.....	Cu.	.....	1	A-cu. A-st.	E	Cu.	NNE	7	A-st.	.....	Cu.	.....	10	Ci-st. A-st.	.....	.....	.....	10	⊍
31	A-cu.	ENE	.....	.....	2	Ci-st. A-cu.	.....	Cu. Cu-nb	E NE	5	.....	.....	Cu-nb. Nb.	ENE	9	Ci-st A-st.	.....	Cu.	.....	10	T ⊍ ●

BAROMETRO

EN MILÍMETROS, REDUCIDO Á 0° C., AL NIVEL DEL MAR Y Á LA GRAVEDAD NORMAL: ESTA ES — 1.40.

700 mm. +

Días.	6h	8h	10h	12h	14h	16h	18h	20h	Máxª	Mínª	Oscil.	Media.
1	62.93	64.09	63.77	62.31	61.22	61.12	62.01	62.64	64.09	61.12	2.97	62.51
2	61.93	62.54	62.81	61.54	60.59	60.37	61.19	61.84	62.81	60.37	2.44	61.60
3	61.51	63.34	63.47	62.27	61.25	60.80	61.99	63.11	63.47	60.80	2.67	62.21
4	62.93	63.54	63.57	62.59	61.74	60.77	60.99	61.87	63.57	60.77	2.80	62.25
5	61.71	63.14	63.04	61.54	60.80	60.20	60.12	60.59	63.14	60.12	3.02	61.39
6	60.91	60.79	60.89	60.27	59.32	59.07	59.97	60.34	60.89	59.07	1.82	60.19
7	61.43	62.16	62.11	61.29	60.27	59.82	60.49	61.54	62.16	59.82	2.34	61.13
8	60.39	61.24	61.39	60.57	59.20	58.72	58.37	59.37	61.39	58.37	3.02	59.90
9	58.57	59.84	60.22	59.62	58.99	58.82	58.94	59.84	60.22	58.57	1.65	59.35
10	60.33	60.91	60.92	60.72	59.91	60.59	60.76	61.21	61.21	59.91	1.30	60.66
11	61.41	62.26	63.44	61.52	60.37	60.37	60.51	61.36	63.44	60.37	3.07	61.40
12	60.91	61.36	60.81	60.32	59.29	58.07	58.99	59.04	61.36	58.07	3.29	59.84
13	57.49	57.57	57.49	57.12	56.07	55.39	55.74	56.32	57.57	55.39	2.18	56.64
14	55.64	56.42	56.59	56.09	55.72	55.22	55.89	57.14	57.14	55.22	1.92	56.08
15	58.21	59.21	59.64	59.42	58.57	58.52	59.14	60.24	60.24	58.21	2.03	59.11
16	61.11	62.09	62.67	61.70	61.65	61.52	62.07	62.82	62.82	61.11	1.71	61.95
17	63.64	64.50	65.29	63.95	62.87	62.55	63.22	63.92	65.29	62.55	2.74	63.74
18	63.97	64.57	64.70	63.50	62.47	62.24	62.79	63.36	64.70	62.24	2.46	63.45
19	62.43	62.86	62.77	61.92	60.92	60.59	61.29	61.84	62.86	60.59	2.27	61.82
20	61.53	62.06	61.94	61.14	60.12	60.29	60.56	61.61	62.06	60.12	1.94	61.15
21	61.03	61.19	60.96	60.12	58.87	58.67	59.39	60.36	61.19	58.67	2.52	60.07
22	60.03	61.09	60.89	59.92	58.59	58.07	58.94	59.44	61.09	58.07	3.02	59.62
23	59.13	59.64	58.44	58.71	56.97	57.54	57.54	58.31	59.64	56.97	2.67	58.28
24	57.96	58.54	58.56	58.11	57.02	57.49	57.41	58.46	58.56	57.02	1.54	57.94
25	59.36	60.09	60.21	59.87	59.07	58.54	59.07	60.17	60.21	58.54	1.67	59.54
26	61.63	62.36	62.17	61.42	60.67	60.69	61.29	62.71	62.71	60.67	2.04	61.61
27	63.18	63.74	63.77	62.54	61.67	61.10	61.57	62.61	63.77	61.10	2.67	62.52
28	61.99	62.31	62.32	61.82	60.87	60.57	60.59	61.67	62.32	60.57	1.75	61.51
29	61.46	61.97	62.19	61.17	60.30	59.72	60.07	61.19	62.19	59.72	2.47	61.00
30	61.59	62.14	62.12	61.20	60.35	60.10	60.89	61.79	62.14	60.10	2.04	61.27
Máxª	63.97	64.57	65.29	63.95	62.87	62.55	63.22	63.92	65.29			
Mínª	55.64	56.42	56.59	56.09	55.72	55.22	55.74	56.32		55.22		
Oscil.	8.33	8.15	8.70	7.86	7.15	7.33	7.48	7.60			10.07	
Media.	60.87	61.61	61.63	60.80	59.85	59.58	60.06	60.89				60.66

Días.	TEMPERATURA A LA SOMBRA — Termómetro Centígrado.											
	6h	8h	10h	12h	14h	16h	18h	20h	Máxª	Mínª	Oscil.	Media.
1	18.0	21.4	25.3	27.4	27.6	26.8	24.0	22.2	27.6	18.0	9.6	24.0
2	17.8	22.5	25.0	27.1	28.0	27.9	26.0	23.0	28.0	17.8	10.2	24.6
3	17.3	22.9	26.4	29.8	30.0	29.0	26.0	23.0	30.0	17.3	12.7	25.5
4	18.5	24.0	27.2	28.2	28.7	27.6	26.5	25.9	28.7	18.5	10.2	25.8
5	20.0	24.0	27.1	28.5	28.6	28.0	26.2	25.0	28.6	20.0	8.6	25.9
6	20.5	24.1	27.1	29.5	29.5	29.9	26.7	23.0	29.9	20.5	9.4	26.2
7	18.2	21.9	25.9	29.1	29.5	27.7	25.6	23.0	29.5	18.2	11.3	25.1
8	19.1	24.9	27.3	28.0	28.0	27.4	25.0	24.2	28.0	19.1	8.9	25.4
9	22.3	24.8	25.7	27.0	27.0	26.2	25.4	23.5	27.0	22.3	4.7	25.2
10	20.4	23.3	26.2	28.0	25.0	21.0	20.7	20.0	28.0	20.0	8.0	23.0
11	19.8	23.3	26.0	28.2	27.4	25.0	24.3	22.0	28.2	19.8	8.4	24.5
12	19.7	23.9	26.5	27.5	27.2	27.0	25.1	22.6	27.5	19.7	7.8	24.9
13	20.2	25.3	26.5	27.5	27.9	27.2	24.4	25.3	27.9	20.2	7.7	25.5
14	23.7	25.0	26.8	27.7	28.2	27.5	26.2	23.7	28.2	23.7	4.5	26.1
15	18.4	23.0	26.8	28.2	28.6	28.3	26.4	23.2	28.6	18.4	10.2	25.3
16	17.9	23.7	28.0	30.0	29.9	29.4	27.8	24.4	30.0	17.9	12.1	26.6
17	21.2	25.1	27.5	29.5	29.8	29.3	26.0	23.6	29.8	21.2	8.6	26.5
18	20.5	24.0	26.5	28.1	29.0	26.3	24.0	22.0	29.0	20.5	8.5	25.0
19	18.6	23.6	26.6	27.4	24.5	25.9	24.0	22.0	27.4	18.6	8.8	24.0
20	19.0	23.2	26.0	25.9	25.8	25.5	23.1	20.4	26.0	19.0	7.0	23.6
21	19.0	22.4	25.8	27.4	27.6	27.5	25.0	21.5	27.6	19.0	8.6	24.5
22	18.6	22.8	25.9	27.6	29.6	28.4	20.0	20.5	29.6	18.6	11.0	24.1
23	18.2	22.6	25.0	27.1	27.8	20.6	23.1	20.5	27.8	18.2	9.6	23.1
24	16.2	21.9	25.4	27.8	29.0	21.2	22.7	20.3	29.0	16.2	12.8	23.0
25	16.5	22.9	25.5	27.9	28.5	27.7	26.0	23.7	28.5	16.5	12.0	24.8
26	18.8	23.8	26.8	28.9	28.1	27.4	26.4	23.1	28.9	18.8	10.1	25.4
27	19.0	23.7	26.8	29.4	29.9	29.0	26.1	22.6	29.9	19.0	10.9	25.8
28	21.0	24.5	26.6	28.6	28.3	27.5	26.2	23.5	28.6	21.0	7.6	25.7
29	20.2	24.7	27.6	29.7	28.6	28.2	26.6	25.0	29.7	20.2	9.5	26.3
30	19.4	24.3	27.0	29.5	29.0	28.0	26.8	24.0	29.5	19.4	10.1	26.0
Máxª	23.7	25.5	28.0	30.0	30.0	29.9	27.8	25.9	30.0			
Mínª	16.2	21.4	25.0	25.9	24.5	20.6	20.0	20.0		16.2		
Oscil.	7.5	4.1	3.0	4.1	5.5	9.3	7.8	5.9			13.8	
Media.	19.3	23.5	26.4	28.0	28.2	26.9	25.0	22.8				25.0

Días.	TENSION DEL VAPOR DE AGUA EN MILÍMETROS.											
	6h	8h	10h	12h	14h	16h	18h	20h	Máxª	Minª	Oscil.	Media.
1	13.8	15.1	13.8	13.1	15.2	15.5	16.6	14.7	16.6	13.1	3.5	14.7
2	14.1	15.8	14.5	15.3	14.6	15.2	15.6	15.2	15.8	14.1	1.7	15.0
3	14.2	16.3	15.2	13.5	13.1	13.2	14.8	15.5	16.3	13.1	3.2	14.5
4	15.0	15.6	14.9	15.7	13.3	16.6	16.6	17.3	17.3	13.3	4.0	15.6
5	15.0	15.5	15.3	17.4	17.5	17.3	18.7	19.3	19.3	15.0	4.3	17.0
6	17.0	18.3	15.9	15.5	14.4	14.5	14.7	13.9	18.3	13.9	4.4	15.5
7	13.8	13.6	15.0	13.6	16.0	17.5	16.7	15.0	17.5	13.6	3.9	15.0
8	14.8	15.9	17.4	18.2	17.5	17.8	19.6	18.3	19.6	14.8	4.8	17.4
9	18.1	17.7	18.3	16.4	17.2	17.5	18.1	18.0	18.3	16.4	1.9	17.4
10	17.1	17.1	18.0	16.0	16.6	17.2	16.9	15.7	18.0	15.7	2.3	16.8
11	15.6	15.9	15.6	15.9	15.5	18.0	14.8	14.5	18.0	14.5	3.5	15.7
12	14.4	14.8	13.8	15.6	16.3	18.3	17.9	17.5	18.3	13.8	4.5	16.1
13	16.5	17.8	17.3	18.1	18.5	18.6	18.9	20.6	20.6	16.5	4.1	18.3
14	18.8	17.8	18.4	19.3	18.5	18.7	18.9	16.6	19.3	16.6	2.7	18.4
15	14.9	15.5	14.6	13.3	13.7	13.1	14.2	15.8	15.8	13.1	2.7	14.4
16	13.7	14.5	13.1	13.4	14.7	15.7	16.1	16.6	16.6	13.1	3.5	14.7
17	19.5	17.9	16.3	14.6	15.0	13.5	14.4	16.7	19.5	13.5	6.0	16.0
18	16.4	15.5	15.0	14.9	14.4	13.6	14.9	14.0	16.4	13.6	2.8	14.8
19	13.4	13.5	13.4	14.6	14.6	13.0	13.6	14.5	14.6	13.0	1.6	13.8
20	14.7	16.4	14.6	14.0	13.9	13.9	13.8	14.2	16.4	13.8	2.6	14.4
21	14.9	15.7	14.2	13.1	13.8	13.9	14.4	15.1	15.7	13.1	2.6	14.6
22	14.9	15.7	14.5	14.2	12.3	15.4	16.3	17.2	17.2	12.3	4.9	15.1
23	15.0	16.3	15.2	13.4	14.0	13.9	14.7	14.7	16.3	13.4	2.9	14.7
24	12.2	14.7	14.1	12.7	14.0	14.5	15.7	15.3	15.7	12.2	3.5	14.2
25	12.9	14.8	12.4	13.5	14.3	15.3	16.0	14.8	16.0	12.4	3.6	14.2
26	13.9	15.1	13.3	11.1	16.0	16.4	16.4	13.5	16.4	11.1	5.3	14.4
27	14.5	15.8	13.6	15.4	11.3	12.0	10.8	13.8	15.8	10.8	5.0	13.4
28	15.1	14.6	13.7	13.6	15.9	15.6	15.3	15.9	15.9	13.6	2.3	15.0
29	15.7	15.9	14.7	16.5	17.5	17.7	18.1	17.8	18.1	14.7	3.4	16.7
30	14.6	14.9	14.9	13.0	15.6	16.6	16.7	14.9	16.7	13.0	3.7	15.0
Máxª	19.5	18.3	18.4	19.3	18.5	18.7	19.6	20.6	20.6			
Minª	12.2	13.5	12.4	11.1	11.3	12.0	10.8	13.5		10.8		
Oscil.	7.3	4.8	6.0	8.2	7.2	6.7	8.8	7.1			9.8	
Media.	15.1	15.8	15.0	14.8	15.1	15.7	16.0	15.9				15.4

Días.	HUMEDAD RELATIVA 6h	8h	10h	12h	14h	16h	18h	20h	Máxª	Mínª	Oscil.	Media.	TEMPERATURAS ABSOLUTAS. Máxª	Mín.
1	90	85	57	48	55	59	75	74	90	48	42	67	28.0	17.7
2	94	79	62	57	52	54	63	72	94	52	42	66	28.5	17.3
3	98	79	59	43	41	43	58	74	98	41	57	61	31.4	17.2
4	96	70	56	55	54	60	64	70	96	54	42	65	29.3	18.3
5	87	70	57	59	60	61	74	82	87	57	30	69	29.6	20.0
6	96	83	59	51	47	46	56	66	96	46	50	63	30.0	20.5
7	90	70	61	46	52	63	68	72	90	46	44	65	30.3	18.2
8	90	67	64	65	61	65	83	82	90	61	29	72	29.0	18.8
9	86	77	74	62	65	69	76	84	86	62	24	74	28.0	19.4
10	96	81	71	57	86	94	94	91	96	57	39	83	28.4	20.2
11	92	74	63	56	57	77	66	74	92	56	36	69	28.4	19.1
12	85	66	54	57	60	69	76	86	86	54	32	69	28.0	19.0
13	94	74	67	67	66	66	83	87	94	66	28	75	28.5	19.8
14	86	76	70	69	65	68	75	76	86	65	21	73	28.8	18.3
15	96	74	58	46	46	45	55	74	96	45	51	61	29.4	19.4
16	90	66	46	42	46	52	58	74	90	42	48	59	30.6	17.1
17	94	76	60	47	48	45	57	77	94	45	49	63	29.9	20.5
18	92	70	57	53	48	54	67	72	92	48	44	64	29.0	20.0
19	84	62	52	54	65	51	61	74	84	51	33	62	27.7	17.5
20	90	77	58	56	56	56	66	80	90	56	34	67	27.0	17.7
21	92	78	57	48	49	50	61	80	92	48	44	64	28.9	18.0
22	94	76	58	50	39	53	94	96	96	39	57	70	30.0	16.6
23	98	81	65	50	49	78	69	83	98	49	49	71	28.2	17.3
24	89	75	58	45	47	78	77	87	89	45	44	69	29.5	15.1
25	93	71	51	47	50	55	64	68	93	47	46	62	29.0	15.3
26	86	69	50	37	57	60	64	64	86	37	49	60	29.7	17.3
27	90	73	52	51	34	40	43	67	90	34	56	56	30.3	17.4
28	82	65	53	45	56	57	60	74	82	45	37	61	29.5	18.3
29	89	69	54	53	60	61	70	76	89	53	36	66	29.8	19.3
30	88	66	56	42	53	59	64	67	88	42	46	61	30.2	18.7
Máxª	98	85	74	69	86	94	94	96	98				31.4	
Mínª	82	62	46	37	34	40	43	64		34				15.1
Oscil.	16	23	28	32	52	54	51	32			64			
Media.	90	73	58	51	54	59	68	76				66		

Días.	VIENTO. Dirección y velocidad en metros por segundo, y kilómetros en 24 horas. 6h	8h	10h	12h	14h	16h	18h	20h	Máxima.	Media.	Máxima extraordinaria	Kilómetros en 24 horas.	LLUVIA mm.	Duración.
1	NE 3.5	ENE 2.7	ENE 6.0	SSW 4.0	SSW 5.0	SW 3.2	..... 0.0	NE 3.0	6.0	3.4		232	0.6	5m.
2	NE 2.0	ENE 3.0	NNE 4.5	SSW 4.0	SSW 4.0	SSW 5.0	SSW 3.8	ENE 2.8	5.0	3.6		219		
3	NNE 3.4	NNE 3.3	ENE 2.3	NNE 3.0	NNE 3.0	NNE 5.0	NNE 6.0	NE 3.3	6.0	3.6		186		
4	NE 2.0	ENE 3.0	E 2.0	SSW 4.0	SW 5.0	SSW 5.2	SSW 4.0	..... 0.0	5.2	3.9		181		
5	NE 1.0	..... 0.0	..... 0.0	SSW 5.0	SSW 5.0	SSW 5.0	SSW 3.8	..... 0.0	5.0	2.4		222		
6	..... 0.0	NNE 2.4	NNW 3.0	NNW 5.0	NNW 5.0	NNW 3.0	NNW 4.0	NNW 5.0	5.0	3.4		120		
7	N 3.0	N 5.0	NNE 1.0	SSW 3.5	SSW 4.7	SSW 4.5	SSE 1.7	ENE 4.0	5.0	3.4		198		
8	ENE 1.0	S 1.0	S 5.0	S 6.0	SSW 6.0	SSW 5.0	SSW 3.8	SSW 2.0	6.0	3.7		235	9.6	?
9	SSW 3.8	SSW 4.0	SSW 3.3	SSW 5.3	SSW 5.6	SSW 6.0	SSW 4.3	NNW 3.5	6.0	4.4		292		
10	NE 3.0	NE 5.0	NE 4.0	..... 0.0	NE 5.0	NE 5.0	NE 6.0	NE 5.0	6.0	4.1		200	13.2	30 m.
11	NE 3.8	E 8.0	ENE 6.0	ENE 5.0	ENE 6.0	S 1.3	ENE 5.6	NE 4.8	8.0	5.0		300	2.6	12 m.
12	ENE 2.2	ENE 4.0	SW 5.0	SSW 2.4	SW 3.5	SSW 5.0	NE 3.8	NE 2.7	5.0	3.5		199		
13	NNE 1.0	SSE 3.3	SSW 5.5	SSW 6.0	SSW 7.0	SSW 7.0	SSW 8.0	SW 5.0	8.0	5.3	12.0	286	16.2	1h.25m.
14	SSW 3.7	SW 5.0	SSW 7.0	SW 8.0	SSW 8.0	SSW 7.0	SSW 4.0	NE 3.5	8.0	5.7		318		
15	NE 4.0	NE 2.4	NE 1.0	SSW 3.5	SSW 5.0	SSW 4.7	SSW 1.8	..... 0.0	5.0	2.8		198		
16	ENE 2.5	ENE 3.0	SW 2.0	SW 4.0	SSW 4.0	SSW 5.0	SSW 2.0	ENE 2.7	5.0	3.1		186		
17	ENE 4.3	ENE 8.0	ENE 6.0	NE 6.0	ENE 6.0	ENE 8.0	NE 6.0	NE 4.8	8.0	6.1		300		
18	NE 3.0	NE 7.0	NE 9.0	NE 6.0	NE 10.0	NE 8.0	NE 8.0	NE 3.0	10.0	6.7		329		
19	NE 3.3	NE 8.0	NE 6.0	NE 8.5	ENE 5.0	ENE 4.5	ENE 3.0	ENE 5.0	8.5	5.4		317	4.8	12 m.
20	NE 3.4	NE 3.0	NE 3.7	ENE 4.3	NNE 6.0	ENE 5.4	ENE 4.8	E 3.0	6.0	4.2		251	0.4	2 m.
21	NE 3.0	NE 2.7	NE 6.0	ENE 5.0	NE 4.0	NE 7.0	NE 7.0	NE 4.0	7.0	4.8		216		
22	NE 3.0	NE 5.0	NE 4.0	S 3.2	SW 2.8	SW 4.0	N 2.8	..... 0.0	5.0	3.1		120	21.4	35m.
23	NE 2.0	NE 2.0	..... 0.0	SW 2.6	SW 6.0	E 1.7	..... 0.0	ENE 1.3	6.0	1.9		103	1.4	10 m.
24	NE 1.0	..... 0.0	NW 2.5	SSE 2.8	SSW 5.0	N 8.0	SSW 1.8	ENE 2.8	8.0	1.9		127	0.4	25 m.
25	ENE 2.0	ENE 3.5	NE 2.0	SSW 4.0	SSW 5.0	SSW 5.0	SSW 3.0	SSW 2.0	5.0	3.3		180		
26	NE 3.5	ENE 4.0	ENE 3.8	NNE 3.0	SSW 4.0	SSW 2.0	SSW 2.0	NE 3.0	4.0	3.1		178		
27	NE 2.4	NE 3.0	NE 5.0	NNE 5.0	NNE 5.0	NE 6.0	NE 6.0	NE 5.0	6.0	4.6		247		
28	ENE 3.0	ESE 4.2	SSW 3.5	SSW 3.5	SSW 3.6	SSW 3.3	SSW 2.7	SSW 1.8	4.2	3.2		168		
29	E 5.0	NNW 3.0	NNW 2.7	SSW 4.0	SSW 5.0	SSW 4.0	SSW 3.7	NE 2.0	5.0	3.6		184		
30	NE 2.3	..... 0.0	SW 3.0	SSW 3.0	SSW 5.0	SSW 4.3	SSW 1.0	NE 2.7	5.0	2.6		177		
.....	.....	.....	.....	.....	.....	.....	.....	.....	.....	.....		.....		
Media.	2.7	3.6	3.8	4.3	5.1	4.9	3.6	2.9		3.8		218		

Pluviómetro.	Días de lluvia. 10	Total de agua recogida... 70,mm. 6	Cantidad máxima 21,mm. 4 Día..... 22

DIRECCION DE LAS NUBES Y ESTADO DEL CIELO.

DIAS.	MADRUGADA. Nubes Superiores.		Nubes Inferiores.		P. C.	MAÑANA. Nubes Superiores.		Nubes Inferiores.		P. C.	TARDE. Nubes Superiores.		Nubes Inferiores.		P. C.	NOCHE. Nubes Superiores.		Nubes Inferiores.		P. C.	SÍMBOLOS Y ADVERTENCIAS.
1	Ci-st.	.....	Cu.	.....	1	Ci-st.	.....	Cu.	ENE	2	.....	.....	Cu. Cu-nb.	NE NNE	7	.....	.....	.....	.....	...	●
2	.....	.....	.....	.....	...	.....	.....	Cu.	NE	3	.....	.....	Cu. Cu-nb.	NNE	6	.....	.....	.....	.....	...	
3	.....	.....	Cu.	.....	...	.....	.....	Cu.	NE	5	Ci-st.	.....	Cu. Cu-nb.	NE ENE	8	Ci-st	.....	Cu.	.....	8	
4	Ci-st.	.....	Cu.	.....	...	.....	.....	Cu.	E	2	Ci-st.	.....	Cu.	ENE	5	.....	.....	Cu. Nb.	.....	10	
5	A-cu	.....	Cu	.....	3	.....	.....	Cu.	.....	..	Ci. A-cu.	W WNW	Cu. Cu-nb.	SW	4	.....	.....	Cu.	.....	...	
6	.....	.....	Cu.	NW	5	Ci-st.	WSW	Cu	NNW	6	.....	.....	Cu Cu-nb	WNW NNW	7	.....	.....	Cu.	.....	10	
7	.....	.....	Cu.	.....	1	.....	.....	Cu.	NE	2	Ci	.....	Cu.	.....	4	Ci.	.....	Cu	.....	2	
8	A-cu.	SSW	Cu.	.....	2	Ci-cu. A-cu	S	Cu.	.....	2	Ci Ci-st.	W	Cu.	SSW	7	Ci-st. A-cu.	.....	Cu.	.....	8	< ●
9	Ci-st. A-cu.	WSW SW	.....	.....	4	Ci. Ci-st.	WSW	Cu.	SSW	10	A-st.	.....	Cu.	SW	10	Ci-st A-st.	.....	Cu	.....	10	
10	Ci.	WSW	Cu.	.....	2	A-cu.	WSW	Cu. Cu-nb.	NE	7	A-st.	SW	Cu-nb. Cu.	WNW	6	.....	.....	Cu.	.....	2	T ●
11	.....	.....	Cu.	.....	1	.....	.....	Cu.	NE	3	A-cu.	S	Cu. Cu-nb.	ENE	7	.....	.....	Cu.	.....	...	T ●
12	A-cu.	.....	Cu.	NNW	9	Ci-st. A-st.	SW	Cu.	.....	5	Ci-st. A-st	WSW	Cu. Cu-nb.	WSW E	9	Ci-st	.....	Cu.	.....	6	
13	A-cu.	.....	Cu	SW	7	A-cu.	.....	Cu.	SSW	3	Ci-st.	.....	Cu. Cu-nb.	SSW	8	.....	.....	Cu-nb Nb.	.....	10	≺ 2 ●
14	Ci-st.	.....	Cu.	WSW	8	.....	.....	Cu.	SW	4	.....	.....	Cu.	SW	2	.....	.....	Cu. Cu-nb.	.....	7	
15	Ci.	.....	Fr-cu	SW	2	Ci.	W	Cu.	SW	2	Ci. A-cu.	W NNW	Cu.	.....	4	.....	.....	.....	.....	...	
16	Ci-st.	WSW	.....	.....	10	Ci-st.	WSW	Cu.	SE	4	Ci.	WSW	Cu.	E	5	.....	.....	.....	.....	...	
17	Ci.	.....	.....	.....	1	Ci.	.....	Cu.	ENE	3	Ci-st.	W	Cu.	ENE	5	.....	.....	.....	.....	...	
18	A-cu.	N	Cu.	.....	4	A-cu.	.....	Cu.	NE	5	.....	.....	Cu.	NE	3	.....	.....	Cu.	.....	...	<
19	.....	.....	Cu.	.....	...	.....	.....	Cu.	E	1	Ci-st	.....	Cu. Cu-nb.	E	8	.....	.....	.....	.....	...	T ●
20	.....	.....	Cu.	.....	...	.....	.....	Cu.	E	7	A-cu	.....	Cu. Cu-nb.	ENE	4	.....	.....	.....	.....	...	●
21	A-cu.	.....	.....	.....	2	.....	.....	Cu. Cu-nb.	NE	5	.....	.....	Cu. Cu-nb	NE	4	.....	.....	.....	.....	...	
22	Ci-cu. A-cu.	WSW	Cu.	.....	10	Ci-st A-cu.	SW	Cu.	NE	9	Ci-st. A-cu.	SW	Cu Cu-nb.	NNE N	9	.....	.....	Cu.	.....	2	T < ●
23	.....	.....	.....	.....	...	.....	.....	Cu.	NNE	1	Ci-st. A-st.	W NW	Cu. Cu-nb.	.....	5	.....	.....	Cu.	.....	2	T < ●
24	.....	.....	Cu.	.....	...	.....	.....	Cu.	W	1	.....	.....	Cu Cu-nb.	NW	5	.....	.....	Cu.	.....	...	T < ●
25	.....	.....	.....	.....	...	Ci-st.	.....	Cu.	.....	1	Ci-st.	.....	Cu.	N	5	.....	.....	Cu. Cu-nb.	.....	10	
26	Ci-st.	.....	Cu.	.....	1	Ci.	WSW	Cu.	ENE	6	Ci.	.....	Cu. Cu-nb.	NNW	9	.....	.....	.....	.....	..	
27	Ci.	WSW	Cu.	.....	7	Ci. Ci-st.	WSW	Cu.	E	7	Ci.	WSW	Cu.	ENE	7	Ci.	.....	.....	.....	6	⊍
28	Ci-st.	WSW	.....	.....	7	Ci-st-	WSW	Cu.	.....	7	Ci-st.	WSW	Cu.	.....	7	A-cu.	.....	Cu.	.....	8	
29	Ci. WSW	.....	.....	.....	1	Ci. A-cu.	WSW ENE	Cu	ENE	2	Ci.	WSW	Cu. Cu-nb.	ENE	4	.....	.....	Cu Cu-nb.	.....	7	
30	.....	.....	.....	.....	...	.....	.....	Cu.	.....	...	Ci.	.....	Cu.	.....	1	.....	.....	.....	.....	...	
...	.....	.....	.....	.....	...	.....	.....	.....	.....	...	.....	.....	.....	.....	...	.....	.....	.....	.....	...	

BAROMETRO

EN MILÍMETROS, REDUCIDO Á 0° C., AL NIVEL DEL MAR Y Á LA GRAVEDAD NORMAL: ESTA ES — 1.40.

700 mm. +

Dias.	6h	8h	10h	12h	14h	16h	18h	20h	Máxª	Mínª	Oscil.	Media.
1	61.81	62.19	62.52	61.90	60.90	60.37	61.44	62.17	62.52	60.37	2.15	61.66
2	62.21	62.64	62.62	61.47	60.82	60.27	60.64	61.97	62.64	60.27	2.37	61.58
3	60.89	61.17	61.12	60.20	59.37	58.64	59.19	59.92	61.17	58.64	2.53	60.06
4	60.01	60.24	59.72	59.27	58.65	58.17	58.47	59.29	60.24	58.17	2.07	59.22
5	58.69	59.17	59.30	58.85	58.20	58.35	57.95	58.77	59.30	57.95	1.35	58.66
6	59.56	60.72	60.10	59.07	58.42	58.45	58.67	59.90	60.72	58.42	2.30	69.36
7	58.99	59.27	59.52	58.87	58.15	57.65	57.82	58.42	59.52	57.65	1.87	58.58
8	57.77	58.02	58.77	59.17	58.52	58.72	58.95	58.64	59.17	57.77	1.40	58.57
9	59.34	59.74	60.12	59.30	58.87	58.75	59.84	60.32	60.32	58.75	1.57	59.53
10	60.66	61.22	61.24	60.32	59.65	59.57	60.07	60.47	61.24	59.57	1.67	60.40
11	61.54	61.69	61.30	60.27	59.30	58.87	59.47	60.40	61.69	58.87	2.82	60.35
12	60.19	60.34	60.37	60.12	58.82	57.82	58.67	58.85	60.37	57.82	2.55	59.39
13	59.14	59.47	59.07	58.12	57.28	56.85	57.97	58.64	59.47	56.85	2.62	58.31
14	57.76	58.39	58.04	57.74	56.87	56.49	57.66	58.19	58.39	56.49	1.90	57.64
15	59.01	59.13	58.81	58.34	57.54	57.61	58.46	60.29	60.29	57.54	2.75	58.64
16	61.78	62.68	62.39	62.04	61.49	61.59	62.46	63.09	63.09	61.49	1.60	62.19
17	63.80	64.36	64.29	63.79	62.74	62.52	63.01	64.09	64.36	62.52	1.84	63.57
18	64.40	64.43	63.59	63.44	62.32	61.69	62.42	63.24	64.43	61.69	2.74	63.19
19	62.36	62.96	62.99	61.64	60.70	60.27	60.57	61.67	62.99	60.27	2.72	61.64
20	60.79	61.24	61.47	60.97	60.25	59.65	60.37	60.72	61.47	59.65	1.82	60.68
21	61.16	61.72	61.77	61.25	60.77	60.07	60.87	61.47	61.77	60 07	1.70	61.13
22	61.34	62.17	62.17	61.77	61.05	60.25	60.85	61.62	62.17	60.25	1.92	61.40
23	62.09	62.87	62.75	62.22	61.75	60.80	61.37	62.60	62.87	60.80	2.07	62.05
24	62.82	63.10	62.85	62.28	61.88	61.00	62.22	62.82	63.10	61.00	2.10	62.37
25	62.84	63.09	63.00	62.30	61.32	61.30	61.55	62.17	63.09	61.30	1.79	62.19
26	62.97	63.30	62.85	62.15	61.55	60.82	61.12	62.10	63.30	60.82	2.48	62.10
27	61 84	62.40	62.17	61.45	60.88	60.90	61.20	62.17	62.40	60.88	1.52	61.62
28	61.74	62.27	62.12	61.42	60.82	60.45	61.52	62.12	62.27	60.45	1.82	61.55
29	61.92	62.77	62.45	61.82	61.32	60.85	62.27	62.77	62.77	60.85	1.92	62.02
30	62.47	62.77	62.72	61.82	61.60	60.50	61.62	62.50	62.77	60.50	2.27	62.00
31	62.42	62.65	62.52	61.87	60.95	60.85	61.57	62.10	62.65	60.85	1.80	61.86
Máxª	64.40	64.43	64.24	63.79	62.74	62.52	63.01	64.09	64.43			
Mínª	57.76	58.02	58.04	57.74	56.87	56.49	57.66	58.19		56.49		
Oscil.	6.64	6.41	6.20	6.05	5.87	6.03	5.35	5.90			7.94	
Media.	61.07	61.50	61.40	60.78	60.04	59.64	60.29	61.04				60.72

Días.	TEMPERATURA A LA SOMBRA — Termómetro Centígrado.											
	6h	8h	10h	12h	14h	16h	18h	20h	Máxª	Mínª	Oscil.	Media.
1	19.5	24.0	27.9	29.7	28.6	28.4	26.4	25.1	29.7	19.5	10.2	26.2
2	19.3	23.9	27.8	29.4	28.4	28.4	26.4	25.9	29.4	19.3	10.1	26.1
3	19.4	24.3	27.7	28.8	28.8	28.0	26.4	25.9	28.8	19.4	9.4	26.1
4	19.5	24.9	28.4	28.8	28.8	28.2	26.3	25.3	28.8	19.5	9.3	26.2
5	21.2	26.4	28.0	28.6	29.1	28.0	26.7	25.5	29.1	21.2	7.9	26.6
6	21.0	25.8	28.8	30.4	29.4	28.3	26.8	26.1	30.4	21.0	9.4	27.0
7	25.5	27.1	28.2	28.8	29.2	27.7	26.7	26.2	29.2	25.5	3.7	27.4
8	26.8	27.4	28.1	29.0	28.2	27.2	26.8	26.2	29.0	26.2	2.8	27.4
9	22.5	25.6	28.0	29.3	28.1	28.0	23.5	23.0	29.3	22.5	6.8	26.0
10	20.9	25.6	28.8	30.0	29.1	29.7	27.4	25.1	30.0	20.9	9.1	26.8
11	23.0	26.6	29.0	29.8	29.9	28.8	28.0	26.0	29.9	23.0	6.9	27.6
12	25.2	27.2	28.9	29.4	30.3	29.8	27.9	27.0	30.3	25.2	5.1	28.2
13	21.6	26.0	29.6	31.8	31.6	29.8	25.1	23.8	31.8	21.6	10.2	27.4
14	21.1	25.8	27.2	27.2	28.1	25.4	22.1	21.3	28.1	21.1	7.0	24.7
15	17.9	18.5	21.2	23.5	25.6	25.2	22.8	21.3	25.6	17.9	7.7	22.0
16	16.2	21.3	25.0	25.9	26.1	25.7	23.5	20.2	26.1	16.2	9.9	22.9
17	15.0	22.9	25.2	26.5	27.0	26.7	24.7	20.2	27.0	15.0	12.0	23.5
18	14.8	22.0	26.0	27.6	27.4	27.1	24.8	20.2	27.6	14.8	12.8	23.7
19	19.0	24.5	26.9	28.4	29.1	28.6	26.3	23.6	29.1	19.0	10.1	25.8
20	20.9	26.0	27.4	30.2	29.6	29.0	27.1	26.0	30.2	20.9	9.3	27.0
21	21.1	27.0	28.9	30.0	29.8	29.3	27.1	26.2	30.0	21.1	8.9	27.4
22	21.2	27.0	28.8	29.9	29.7	29.4	28.0	26.5	29.9	21.2	8.7	27.4
23	21.9	27.3	29.9	30.0	29.9	29.9	28.2	27.1	30.0	21.9	8.1	28.0
24	22.0	27.3	30.3	32.0	31.6	28.4	27.3	25.0	32.0	22.0	10.0	27.9
25	21.6	26.8	30.0	31.0	31.3	30.0	28.5	26.2	31.3	21.6	9.7	28.1
26	22.8	27.1	30.3	31.7	30.5	29.8	28.2	27.2	31.7	22.8	8.9	28.5
27	23.8	27.9	30.2	30.0	31.1	30.1	27.8	27.2	31.1	23.8	7.3	28.5
28	23.0	27.3	29.9	31.0	30.2	30.0	27.9	27.6	31.0	23.0	8.0	28.3
29	22.9	27.4	30.5	30.5	30.1	29.0	27.0	25.3	30.5	22.9	7.6	27.8
30	23.3	27.4	30.1	31.0	31.1	30.1	28.0	25.9	31.1	23.3	7.8	28.3
31	23.0	27.5	30.1	31.0	29.8	27.1	26.5	25.1	31.0	23.0	8.0	27.5
Máxª	26.8	27.9	30.5	32.0	31.6	30.1	28.5	27.6	32.0			
Mínª	14.8	18.5	21.2	23.5	25.6	25.2	22.1	20.2		14.8		
Oscil.	12.0	9.4	9.3	8.5	6.0	4.9	6.4	7.4			17.2	
Media.	21.2	25.5	28.2	29.3	29.2	28.3	26.3	24.8				26.6

Días.	TENSION DEL VAPOR DE AGUA EN MILÍMETROS.											
	6h	8h	10h	12h	14h	16h	18h	20h	Máxª	Mínª	Oscil.	Media.
1	14.7	15.8	15.6	14.8	17.3	17.4	18.8	17.9	18.8	14.7	4.1	16.5
2	14.7	15.7	16.1	15.2	17.1	17.1	18.8	19.3	19.3	14.7	4.6	16.7
3	15.2	15.4	15.8	16.5	17.9	18.7	19.0	19.3	19.3	15.2	4.1	17.2
4	15.3	16.5	16.7	16.8	17.6	17.4	18.9	18.7	18.9	15.3	3.6	17.2
5	15.3	18.4	17.9	18.6	19.3	19.0	18.3	19.3	19.3	15.3	4.0	18.3
6	16.7	17.9	16.6	18.3	19.5	18.8	20.4	20.9	20.9	16.6	4.3	18.6
7	20.1	18.4	16.1	19.3	19.0	19.5	19.7	20.1	20.1	16.1	4.0	19.0
8	20.1	20.1	19.7	20.1	20.2	21.8	21.2	21.2	21.8	19.7	2.1	20.5
9	18.8	17.5	17.9	18.2	19.7	18.6	19.2	19.4	19.7	17.5	2.2	18.6
10	16.8	18.2	17.4	18.2	18.7	17.6	19.0	18.1	19.0	16.8	2.2	18.0
11	17.3	18.5	17.4	18.3	18.2	15.4	17.6	17.6	18.5	15.4	3.1	17.5
12	19.3	19.1	19.4	19.9	18.9	19.1	19.8	20.1	20.1	18.9	1.2	19.4
13	18.1	18.3	18.4	16.9	17.2	18.7	15.8	16.2	18.7	15.8	2.9	17.5
14	17.3	17.7	17.0	15.3	16.0	16.5	18.5	17.9	18.5	15.3	3.2	17.0
15	14.0	14.7	15.0	15.2	14.3	13.4	13.7	13.0	15.2	13.0	2.2	14.2
16	10.9	11.8	11.1	10.1	10.5	11.0	11.0	11.0	11.8	10.1	1.7	10.9
17	9.9	9.5	8.9	7.1	6.7	7.4	7.4	9.3	9.9	6.7	3.2	8.3
18	10.0	10.6	9.3	8.8	10.0	12.5	11.7	12.8	12.8	8.8	4.0	10.7
19	13.2	13.5	13.1	12.7	12.8	13.7	14.9	16.5	16.5	12.7	3.8	13.8
20	16.8	16.9	14.3	18.4	18.6	20.1	20.5	17.2	20.5	14.3	6.2	17.8
21	17.2	18.4	16.4	15.8	18.7	19.7	20.3	20.8	20.8	15.8	5.0	18.4
22	17.3	18.6	17.7	16.7	18.9	18.9	19.7	20.8	20.8	16.7	4.1	18.6
23	17.2	19.0	17.7	17.2	19.2	20.4	21.2	21.8	21.8	17.2	4.6	19.2
24	18.2	20.1	18.6	19.3	18.4	19.5	19.8	19.6	20.1	18.2	1.9	19.2
25	16.4	15.2	14.7	15.2	15.9	18.5	17.0	17.6	18.5	14.7	3.8	16.3
26	17.7	16.4	16.1	17.5	20.4	19.8	20.4	19.5	20.4	16.1	4.3	18.5
27	17.3	15.9	16.0	18.5	15.8	17.5	19.5	20.2	20.2	15.8	4.4	17.6
28	19.0	18.8	19.6	19.7	20.0	20.5	21.4	21.5	21.5	18.8	2.7	20.1
29	18.9	19.5	18.8	19.8	20.5	20.9	20.5	19.8	20.9	18.8	2.1	19.8
30	17.7	18.0	18.5	18.2	17.1	18.9	20.3	21.2	21.2	17.1	4.1	18.7
31	18.8	17.2	17.5	18.0	20.4	20.5	17.6	18.7	20.5	17.2	3.3	18.6
Máxª	20.1	20.1	19.7	20.1	20.5	21.8	21.4	21.8	21.8			
Mínª	9.9	9.5	8.9	7.1	6.7	7.4	7.4	9.3		6.7		
Oscil.	10.2	10.6	10.8	13.0	13.8	14.4	14.0	12.5			15.1	
Media.	16.4	16.8	16.3	16.7	17.0	17.6	18.1	18.3				17.1

Días.	HUMEDAD RELATIVA												TEMPERATURAS ABSOLUTAS.	
	6h	8h	10h	12h	14h	16h	18h	20h	Máxª	Minª	Oscil.	Media.	Máxª	Min.
1	88	72	55	47	59	60	73	76	88	47	41	66	30.4	18.3
2	90	72	58	50	60	60	73	78	90	50	40	67	29.8	18.1
3	93	69	57	56	61	67	75	78	93	56	37	69	29.5	17.7
4	92	71	58	57	60	60	75	79	92	57	35	69	29.5	18.6
5	82	71	63	63	64	67	70	80	82	63	19	70	29.5	19.0
6	91	73	56	55	64	66	78	84	91	55	36	70	30.6	19.4
7	83	69	57	65	63	71	76	80	83	57	26	70	30.5	22.7
8	76	74	70	68	71	81	81	84	84	68	16	75	29.3	23.3
9	92	71	63	60	70	66	90	93	93	60	33	75	30.6	21.1
10	92	74	59	57	62	57	69	77	92	57	35	68	30.6	20.0
11	84	71	59	58	58	52	63	70	84	52	32	64	30.5	21.1
12	82	71	65	65	59	61	71	76	82	59	23	68	30.8	22.2
13	94	73	59	48	49	60	66	74	94	48	46	65	31.8	21.1
14	94	71	64	57	57	68	94	96	96	57	39	75	28.5	20.2
15	92	94	80	72	58	56	66	69	94	56	38	73	25.8	17.2
16	81	63	47	39	43	45	50	62	81	39	42	53	27.0	15.1
17	78	45	36	26	25	28	32	51	78	25	53	40	27.5	13.4
18	80	54	37	31	34	43	50	72	80	31	49	50	28.0	13.8
19	81	59	48	43	42	46	58	76	81	42	39	56	29.6	17.7
20	92	67	52	58	60	68	77	69	92	52	40	67	30.5	20.0
21	92	69	55	54	60	65	77	82	92	54	38	69	30.6	20.0
22	93	71	60	54	61	62	70	81	93	54	39	69	30.1	20.1
23	89	71	56	55	61	64	74	82	89	55	34	69	31.0	20.2
24	92	76	58	54	53	68	73	83	92	53	39	69	32.0	20.9
25	86	58	46	45	47	59	58	70	86	45	41	58	32.2	21.1
26	86	60	50	51	63	63	71	72	86	50	36	64	31.8	21.1
27	80	56	50	59	46	55	69	76	80	46	34	61	31.5	21.9
28	91	69	62	59	62	65	77	78	91	59	32	70	31.6	21.6
29	91	72	58	61	65	70	78	83	91	58	33	72	31.4	21.5
30	84	66	59	54	51	60	73	85	85	51	34	66	31.7	21.6
31	91	63	55	53	65	77	69	79	91	53	38	69	31.3	21.9
Máxª	94	94	80	72	71	81	94	96	96				32.2	
Minª	76	45	36	26	25	28	32	51		25				13.4
Oscil.	18	49	44	46	46	53	62	45			71			
Media.	87	68	56	52	56	60	69	77				65		

Días.	VIENTO. Dirección y velocidad en metros por segundo, y kilómetros en 24 horas. 6h	8h	10h	12h	14h	16h	18h	20h	Máxima.	Media.	Máxima extraordinaria	Kilómetros en 24 horas.	LLUVIA mm.	Duración.
1	NE 1.0	..... 0.0	..... 0.0	SSW 3.0	SSW 5.0	SSW 5.0	SSW 2.6	NNW 2.0	5.0	2.3		111		
2	..... 0.0	NE 1.5	W 4.0	SSW 3.8	SSW 5.0	SSW 5.0	SSW 2.1	..... 0.0	5.0	2.6		162		
3	..... 0.0	..... 0.0	SW 3.0	SSW 5.0	SSW 5.0	SSW 5.0	SSW 2.4	SSW 1.8	5.0	2.7		158		
4	NE 1.4	..... 0.0	S 6.0	S 6.0	SSW 5.0	SSW 5.0	SSW 4.0	SSW 3.0	6.0	3.8		209		
5	E 2.0	S 5.0	S 5.0	S 5.0	S 6.0	S 5.0	S 4.6	S 4.0	6.0	4.5		267		
6	NE 2.0	ENE 3.3	ESE 5.0	S 6.0	SSW 7.0	SSW 6.0	SSW 5.0	S 3.4	7.0	4.7		282		
7	S 3.0	S 8.0	S 8.0	S 8.0	S 8.0	S 8.0	S 4.6	S 3.8	8.0	6.4		323		
8	S 6.0	S 7.0	S 7.0	S 6.0	SSW 8.0	SSW 7.0	SW 6.0	SSW 4.4	8.0	6.4		320	0.2	?
9	NE 2.3	NNE 3.0	..... 0.0	S 3.2	SSW 5.0	SSW 2.4	NE 5.0	ENE 2.0	5.0	2.8		129	1.0	45 m.
10	NE 1.0	NE 3.0	..... 0.0	SSW 2.7	SSW 4.0	SSW 3.0	..... 0.0	NE 4.6	4.6	2.2		154		
11	NE 2.0	NE 3.0	WSW 2.0	SSW 4.3	SSW 4.3	SSW 5.0	SSW 2.2	..... 0.0	5.0	2.8		140		
12	SSW 2.0	SSW 3.0	SSW 3.5	SW 5.0	SSW 6.0	SSW 6.0	SSW 4.0	..... 0.0	6.0	3.6		156		
13	..... 0.0	ENE 1.7	SSW 4.0	SSW 3.0	SSW 6.0	SSW 4.8	NE 3.0	ENE 3.0	8.0	3.5		121		
14	NE 2.0	ENE 2.0	N 2.5	N 3.6	NNW 5.0	NNE 8.0	NNE 4.8	NNE 4.8	8.0	4.0		109	3.6	1h.45m.
15	N 5.0	NE 3.0	ENE 5.0	ENE 5.0	NE 7.0	NE 10.0	NE 10.0	NE 6.0	10.0	6.4		228	3.8	1h.40m.
16	NE 3.0	NE 3.0	NNE 6.0	NE 6.0	NE 5.0	NE 6.0	NE 4.0	NE 4.0	6.0	4.6		199		
17	NNE 2.2	NNE 10.0	NNE 5.0	NNE 8.0	NNE 8.0	NNE 8.0	NNE 4.7	NNE 4.0	10.0	6.2		209		
18	NE 2.0	NE 2.0	NE 4.0	NNE 4.8	ENE 6.0	ENE 8.0	ENE 8.0	ENE 4.0	8.0	4.6		232		
19	NE 2.0	E 7.0	E 6.0	ENE 7.0	NE 5.0	NE 5.0	NE 4.7	NE 5.0	7.0	5.2		254		
20	NE 2.0	..... 0.0	SSW 4.0	SSW 4.3	SSW 4.8	SSW 5.0	..... 0.0	NE 3.7	5.0	2.9		179		
21	..... 0.0	..... 0.0	SW 4.0	SSW 4.6	SSW 5.8	SSW 6.0	SSW 5.7	SSW 3.1	6.0	3.6		179		
22	..... 0.0	SSW 2.0	SW 5.5	SSW 6.0	SSW 6.0	SW 5.4	SSW 5.0	SSW 2.0	6.0	3.9		208		
23	..... 0.0	S 2.2	SW 5.0	SSW 5.4	SSW 5.0	SSW 6.0	SSW 4.5	SW 2.0	6.0	3.7		151		
24	ENE 1.0	NNE 1.0	W 2.0	SSW 5.0	SSW 4.0	SSW 5.0	..... 0.0	ENE 1.0	5.0	2.3		110		
25	..... 0.0	..... 0.0	SW 3.0	SW 3.5	SSW 4.0	SSW 3.8	..... 0.0	NE 4.0	4.0	2.2		145		
26	ENE 3.8	E 1.8	SSW 3.0	SSW 4.0	SSW 4.0	SSW 4.0	SSW 2.8	ENE 1.0	4.0	3.0		187		
27	ENE 2.0	..... 0.0	SW 5.0	SSW 5.0	SSW 6.0	SSW 6.0	SSW 3.0	..... 0.0	6.0	3.3		188		
28	..... 0.0	..... 0.0	SSW 3.8	SSW 3.0	SSW 4.5	SSW 4.0	SSW 3.0	..... 0.0	4.5	2.2		120		
29	ENE 3.0	ENE 1.0	SSW 3.0	SSW 5.0	SSW 5.4	SSW 5.0	NNW 2.9	NE 3.0	5.4	3.5		139		
30	E 2.0	..... 0.0	SSW 2.7	SSW 4.0	SSW 3.7	SSW 3.8	SSW 2.0	..... 0.0	4.0	2.2		140		
31	ENE 2.0	ENE 3.7	..... 0.0	WSW 4.3	SSW 4.2	SSW 3.5	..... 0.0	..... 0.0	4.3	2.2		145	8.8	25 m.
Media.	1.7	2.5	3.7	4.8	5.4	5.5	3.5	2.5		3.7		183		

Pluviómetro.	Días de lluvia. 5	Total de agua recogida . . . 17,mm. 4	Cantidad máxima 8,mm. 8 Día. 31

DIRECCION DE LAS NUBES Y ESTADO DEL CIELO.

DIAS.	MADRUGADA. Nubes Superiores.		Nubes Inferiores.		P. C.	MAÑANA. Nubes Superiores.		Nubes Inferiores.		P. C.	TARDE. Nubes Superiores.		Nubes Inferiores.		P. C.	NOCHE. Nubes Superiores.		Nubes Inferiores.		P. C.	SÍMBOLOS Y ADVERTENCIAS.
1	...	...	...	...	...	Ci.	SW	Cu.	ENE	1	Ci-st.	W	Cu.	E	5	...	...	Cu.	...	1	
2	...	...	...	...	...	...	...	Cu.	NE	1	A-st.	...	Cu.	NNE	3	...	...	Cu.	...	6	
3	...	...	Cu.	...	...	...	...	Cu.	...	..	Ci-st. A-st.	NW	Cu.	...	3	...	...	Cu.	...	3	
4	...	...	Cu.	...	...	Ci.	...	Cu.	...	...	...	...	Cu.	...	...	...	...	...	...	...	
5	...	...	Cu	SSE	2	...	...	Cu.	SSE	4	Ci-st. A-cu.	WNW	Cu.	SSE	4	...	...	...	...	...	
6	Ci-st.	W	Cu.	S	6	Ci-st. A-st.	...	Cu	SSE	6	Ci-st. A-cu.	WSW WNW	Cu.	...	10	Ci-st.	...	Cu.	...	10	
7	Ci.	...	Cu.	...	1	...	...	Cu.	SSE	5	Ci-st.	WNW	Cu.	S	7	Ci-st.	...	Cu	S	10	
8	Ci-st. A-cu.	W	Cu.	S	10	Ci-st. A-cu.	...	Cu. Cu-nb.	SSW	10	A-cu.	WNW	Cu. Cu-nb.	SW	10	...	...	Cu.	...	10	●
9	Ci-st. A-cu.	W	...	...	2	Ci-st. A-cu.	WSW	Cu. Cu-nb.	NNE N	10	Ci-st.	...	Cu. Cu-nb.	NW E	9	...	...	Cu.	...	10	●
10	Ci.	...	...	...	2	Ci-st.	SW	Cu.	E	4	Ci-st. A-cu	W WNW	Cu-nb. Cu.	NE	7	...	...	...	...	...	
11	...	...	Cu.	...	...	Ci.	...	Cu.	...	2	Ci-st.	WsW	Cu.	...	2	...	...	...	...	...	
12	Ci.	...	Cu.	...	...	Ci-st. A-cu.	W WNW	Cu.	...	5	Ci-st.	W	Cu.	...	6	...	...	Cu.	...	...	
13	Ci.	...	...	...	1	Ci.	W	Cu.	...	2	Ci.	WSW	Cu.	SW	5	...	...	Cu.	...	9	
14	Ci-st. A-cu.	WSW	Cu.	...	2	Ci-st. A-cu.	SW	Cu. Cu-nb.	...	9	A-st.	...	Cu-nb. Nb.	NE	10	...	...	Nb. Cu-nb.	...	10	●
15	...	...	Nb.	...	10	A-st.	...	Cu. Cu-nb.	WSW	10	Ci-st. Ci-cu.	SW	Cu.	NNE	7	...	...	Cu.	...	5	●
16	...	...	...	...	...	A-cu.	N	Cu.	NE	5	...	...	Cu. Cu-nb.	NNW	5	...	...	...	...	...	
17	...	...	Cu.	...	...	A-cu.	...	Cu.	NNE	1	...	...	Cu.	...	...	...	...	...	...	...	
18	...	...	Cu.	...	...	...	...	Cu.	NE	1	...	...	Cu.	ENE	2	...	...	...	...	...	
19	A-cu.	S	...	...	2	A-cu.	SSE	Cu.	ENE	2	...	...	Cu. Cu-nb.	SSW WSW	5	...	...	...	...	...	
20	A-cu.	S	...	...	6	A-cu.	...	Cu.	ENE	2	A-st.	...	Cu. Cu-nb.	E ENE	4	...	...	Cu.	...	6	
21	...	...	Cu.	...	...	...	...	Cu.	...	...	...	...	Cu.	...	1	...	...	...	...	...	
22	...	...	Cu.	...	...	...	...	Cu.	...	1	...	...	Cu.	...	1	...	...	...	...	...	
23	...	...	Cu.	...	...	...	...	Cu.	...	1	A-st.	NNW	Cu.	E	3	...	...	Cu.	...	...	≤
24	A-cu.	...	Cu.	E	3	...	...	Cu. Cu-nb.	ENE	3	A-st.	N	Cu. Cu-nb.	NW NE	6	A-st.	...	Cu.	...	8	T ≤
25	...	...	...	...	...	...	...	Cu.	...	..	...	...	Cu.	ENE	1	...	...	Cu.	...	...	
26	Ci.	...	Cu.	...	...	Ci.	WNW	Cu.	NE	1	Ci.	...	Cu.	ENE	2	...	...	Cu.	...	...	
27	Ci.	WNW	...	...	10	Ci-st.	W	Cu.	...	2	A-st.	...	Cu. Cu-nb.	NE	2	...	...	Cu. Cu-nb.	...	10	
28	A-cu.	...	Cu.	...	1	...	...	Cu.	ENE	2	Ci. A-st.	...	Cu. Cu-nb.	...	4	...	...	Cu.	...	8	T ≤
29	Ci.	...	...	...	4	Ci.	NW	Cu	E	2	Ci. A-st.	WNW NW	Cu. Cu-nb.	NE	8	A-st.	...	Cu.	...	10	T ≤
30	Ci.	...	...	...	...	Ci.	...	Cu.	ENE	1	Ci.	NNW	Cu. Cu-nb.	ENE	8	Ci-st.	...	Cu.	...	10	≤ ●°
31	Ci-st.	...	Cu.	...	1	Ci.	NNE	Cu.	ENE	8	Ci. Ci-st.	NNE	Cu. Cu-nb.	ENE	8	Ci-st.	...	Cu.	...	6	T ●

BAROMETRO

EN MILÍMETROS, REDUCIDO Á 0° C., AL NIVEL DEL MAR Y Á LA GRAVEDAD NORMAL: ESTA ES — 1.40.

700 mm. +

Dias.	6h	8h	10h	12h	14h	16h	18h	20h	Máxª	Minª	Oscil.	Media.
1	61.94	62.37	62.20	61.47	60.40	59.97	60.65	61.90	62.37	59.97	2.40	61.36
2	61.94	62.59	62.42	61.85	60.82	60.75	61.45	62.67	62.67	60.75	1.92	61.80
3	62.89	63.87	64.12	63.20	62.59	62.62	63.12	63.67	64.12	62.59	1.53	63.26
4	62.74	63.57	63.70	63.22	62.77	62.37	62.49	63.41	63.70	62.37	1.33	63.03
5	61.21	62.06	61.82	61.74	60.49	61.19	61.44	61.39	62.06	60.49	1.57	61.41
6	61.19	61.59	61.79	61.12	60.69	60.69	61.14	61.54	61.79	60.69	1.10	61.23
7	61.06	61.62	61.42	61.17	60.50	60.12	60.87	61.52	61.62	60.12	1.50	61.03
8	61.41	61.64	61.84	61.50	60.90	60.25	61.17	61.54	61.84	60.25	1.59	61.28
9	60.52	61.29	61.12	60.30	59.52	59.07	59.37	60.77	61.29	59.07	2.22	60.24
10	59.51	59.99	60.17	59.60	58.45	57.65	58.55	58.97	60.17	57.65	2.52	59.14
11	59.62	60.10	60.50	60.15	60.25	59.72	60.75	61.25	61.25	59.62	1.63	60.29
12	62.04	62.62	62.95	62.42	62.02	62.22	63.00	63.90	63.90	62.02	1.88	62.64
13	63.22	63.35	63.20	62.72	62.32	61.72	62.22	62.47	63.35	61.72	1.63	62.65
14	61.14	61.32	61.02	60.25	59.02	58.57	58.65	59.17	61.32	58.57	2.75	59.89
15	57.89	58.57	58.65	58.20	57.65	57.15	58.05	59.22	59.22	57.15	2.07	58.17
16	59.67	60.90	61.45	61.12	60.55	60.10	61.88	62.97	62.97	59.67	3.30	61.08
17	63.32	64.15	64.13	63.28	62.60	62.00	62.82	63.77	64.15	62.00	2.15	63.25
18	63.09	63.72	63.13	62.20	61.22	60.70	60.85	61.97	63.72	60.70	3.02	62.11
19	61.52	61.97	61.97	61.45	60.42	59.65	60.42	60.95	61.97	59.65	2.32	61.04
20	60.64	61.47	61.82	61.27	60.52	60.00	61.02	62.20	62.20	60.00	2.20	61.11
21	61.92	62.72	63.32	62.88	62.08	62.37	63.15	64.25	64.25	61.92	2.33	62.83
22	63.51	63.45	63.72	62.95	62.33	63.22	63.45	63.80	63.80	62.33	1.47	63.30
23	63.14	63.54	63.65	63.20	62.45	61.72	63.32	63.87	63.87	61.72	2.15	63.11
24	62.14	63.11	63.17	63.07	62.47	62.27	62.52	63.14	63.17	62.14	1.03	62.86
25	62.06	62.79	63.25	62.42	61.57	62.39	63.39	63.01	63.39	61.57	1.82	62.61
26	63.44	63.94	64.00	63.94	62.85	62.94	63.32	63.57	64.00	62.85	1.15	63.50
27	63.29	63.62	63.47	63.30	62.70	62.60	62.60	62.74	63.62	62.60	1.02	63.04
28	62.19	62.57	62.20	61.82	60.77	60.45	60.57	61.65	62.57	60.45	2.12	61.52
29	61.04	61.70	61.75	61.77	60.39	60.65	61.17	62.14	62.14	60.39	1.75	61.32
30	62.34	63.14	63.47	62.87	62.47	61.97	62.87	63.65	63.65	61.97	1.68	62.84
Máxª	63.51	64.15	64.13	63.94	62.85	63.22	63.45	64.25	64.25			
Minª	57.89	58.57	58.65	58.20	57.65	57.15	58.05	58.97		57.15		
Oscil.	5.62	5.58	5.48	5.74	5.20	6.07	5.40	5.28			7.10	
Media.	61.72	62.31	62.38	61.88	61.12	60.90	61.54	62.23				61.76

Días.	TEMPERATURA A LA SOMBRA — Termómetro Centígrado.											
	6h	8h	10h	12h	14h	16h	18h	20h	Máxª	Mínª	Oscil.	Media.
1	22.6	27.0	28.7	30.3	31.9	29.2	28.0	25.0	31.9	22.6	9.3	27.8
2	21.8	26.6	27.9	30.8	29.1	28.9	28.0	26.0	30.8	21.8	9.0	27.3
3	23.3	27.6	29.6	30.6	23.0	23.2	24.4	23.2	30.6	23.0	7.6	25.6
4	22.3	26.0	28.4	29.0	25.8	23.2	23.3	22.9	29.0	22.3	6.7	25.1
5	22.4	24.4	28.0	28.2	26.7	21.9	21.9	22.1	28.2	21.9	6.3	24.4
6	22.3	25.5	27.3	28.0	26.1	23.2	23.0	22.6	28.0	22.3	5.7	25.0
7	22.1	25.0	28.0	29.2	28.6	26.2	24.4	24.1	29.2	22.1	7.1	25.9
8	22.5	26.0	28.3	29.5	29.3	29.3	27.8	26.3	29.5	22.5	7.0	27.3
9	24.1	27.2	29.2	29.8	30.4	28.2	27.8	23.0	30.4	23.0	7.4	27.4
10	22.9	26.3	28.6	29.5	29.5	29.0	27.5	25.3	29.5	22.9	6.6	27.3
11	23.1	27.0	29.3	30.0	25.7	27.8	27.4	25.4	30.0	23.1	6.9	26.9
12	23.0	27.1	30.2	32.0	30.5	28.8	26.0	26.0	32.0	23.0	9.0	27.9
13	24.1	27.2	29.4	31.8	31.2	31.0	26.2	25.3	31.8	24.1	7.7	28.2
14	21.4	26.8	29.0	30.6	30.4	25.1	26.2	25.1	30.6	21.4	9.2	27.0
15	23.3	26.5	28.7	28.6	29.5	29.9	28.2	27.0	29.9	23.3	6.6	27.7
16	22.3	27.2	30.0	30.0	31.0	30.9	29.4	24.1	31.0	22.3	8.7	28.1
17	22.9	27.2	31.1	31.3	32.0	30.3	27.6	26.5	32.0	22.9	9.1	28.6
18	24.5	27.5	30.1	31.4	30.4	30.3	28.0	26.4	31.4	24.5	6.9	28.5
19	23.7	27.9	30.1	31.4	31.0	30.0	28.0	27.6	31.4	23.7	7.7	28.7
20	23.3	27.9	29.8	30.4	30.4	30.1	28.8	26.9	30.4	23.3	7.1	28.4
21	24.3	28.4	30.0	31.3	31.5	29.0	25.9	24.5	31.5	24.3	7.2	28.1
22	23.0	28.0	31.1	32.6	32.5	23.6	23.8	23.4	32.6	23.0	9.6	27.2
23	22.4	24.9	27.4	29.9	30.6	29.0	24.0	21.2	30.6	21.2	9.4	26.1
24	21.3	24.6	27.9	25.0	26.2	25.0	24.3	23.5	27.9	21.3	6.6	24.7
25	22.9	25.8	28.8	30.9	32.3	24.1	23.3	22.9	32.3	22.9	9.4	26.7
26	22.8	27.0	29.4	30.7	29.2	25.8	26.4	24.0	30.7	22.8	7.9	26.9
27	24.1	27.8	29.8	31.0	29.4	26.8	26.1	25.2	31.0	24.1	6.9	27.5
28	24.0	26.8	28.9	30.4	29.2	27.5	27.3	26.2	30.4	24.0	6.4	27.5
29	24.3	27.5	29.9	31.0	25.0	27.0	25.8	25.3	31.0	24.3	6.7	26.9
30	23.8	25.6	25.9	28.5	27.1	28.8	28.2	25.1	28.8	23.8	5.0	26.6
Máxª	24.5	28.4	31.1	32.6	32.5	31.0	29.4	27.6	32.6			
Mínª	21.4	24.4	25.9	25.0	23.0	21.9	21.9	21.2		21.2		
Oscil.	3.1	4.0	5.2	7.6	9.5	9.1	7.5	6.4			11.4	
Media.	23.0	26.6	29.0	30.1	29.1	27.4	26.2	24.7				27.0

Días.	TENSION DEL VAPOR DE AGUA EN MILÍMETROS.											
	6h	8h	10h	12h	14h	16h	18h	20h	Máxª	Mínª	Oscil.	Media.
1	17.6	17.2	15.6	14.1	14.8	18.3	16.0	16.2	18.3	14.1	4.2	16.2
2	16.9	16.9	15.7	15.8	16.5	17.3	17.9	19.0	19.0	15.7	3.3	17.0
3	18.8	18.3	16.9	18.8	19.2	18.9	19.2	18.9	19.2	16.9	2.3	18.6
4	18.7	18.5	16.7	16.2	17.3	18.9	18.3	18.9	18.9	16.2	2.7	17.9
5	18.6	19.1	17.9	17.7	18.6	18.4	18.4	19.0	19.1	17.7	1.4	18.5
6	18.5	19.1	18.3	19.2	20.1	20.0	19.7	18.3	20.1	18.3	1.8	19.1
7	17.9	18.7	17.1	19.2	19.8	20.8	20.5	17.3	20.8	17.1	3.7	18.9
8	18.1	17.9	17.7	19.0	20.1	20.7	19.9	18.9	20.7	17.7	3.0	19.0
9	18.9	18.6	18.1	20.0	19.3	19.4	21.4	20.4	21.4	18.1	3.3	19.5
10	19.1	20.4	20.0	20.8	20.8	19.9	20.6	19.5	20.8	19.1	1.7	20.1
11	19.1	19.4	20.3	20.9	20.7	22.4	22.1	20.5	22.4	19.1	3.3	20.7
12	19.4	20.7	18.1	16.2	19.2	18.3	19.4	20.7	20.7	16.2	4.5	19.0
13	20.2	18.9	19.1	20.4	20.7	22.0	19.5	21.5	22.0	18.9	3.1	20.3
14	18.9	19.9	19.1	18.8	18.1	18.7	20.4	21.8	21.8	18.1	3.7	19.5
15	19.4	21.6	21.1	20.9	19.8	20.4	20.2	20.5	21.6	19.4	2.2	20.5
16	18.2	20.4	18.9	19.3	18.9	18.2	19.1	18.0	20.4	18.0	2.4	18.9
17	17.8	20.0	17.9	19.5	21.4	22.4	22.3	22.6	22.6	17.8	4.8	20.5
18	20.1	21.2	19.3	19.5	21.1	21.3	21.5	19.7	21.5	19.3	2.2	20.4
19	19.8	20.2	20.1	18.7	21.3	20.5	21.7	21.3	21.7	18.7	3.0	20.4
20	19.2	21.6	20.4	20.5	20.3	18.9	19.6	21.2	21.6	18.9	2.7	20.2
21	19.3	20.5	18.4	15.9	19.4	19.1	19.3	18.1	20.5	15.9	4.6	18.7
22	18.8	19.7	18.9	18.8	20.9	19.2	20.2	19.8	20.9	18.8	2.1	19.5
23	17.2	19.0	20.1	18.4	22.0	21.5	19.5	18.0	22.0	17.2	4.8	19.5
24	17.2	18.0	17.7	17.1	18.2	19.3	19.7	18.7	19.7	17.1	2.6	18.2
25	17.0	17.9	18.7	17.8	16.1	18.7	18.8	19.2	19.2	16.1	3.1	18.0
26	19.3	20.7	20.9	20.1	20.8	19.9	22.0	18.8	22.0	18.8	3.2	20.3
27	20.2	20.1	20.2	19.3	19.9	21.4	21.1	20.6	21.4	19.3	2.1	20.3
28	19.5	18.6	17.7	17.4	21.0	18.3	21.1	19.8	21.1	17.4	3.7	19.2
29	20.0	20.8	20.4	19.7	19.6	22.3	19.9	20.8	22.3	19.6	2.7	20.4
30	18.3	19.1	20.0	19.5	18.6	17.7	19.2	19.7	20.0	17.7	2.3	19.0
Máxª	20.2	21.6	21.1	20.9	22.0	22.4	22.3	22.6	22.6			
Mínª	16.9	16.9	15.6	14.1	14.8	17.3	16.0	16.2		14.1		
Oscil.	4.3	4.7	5.5	6.8	7.2	5.1	6.3	6.4			8.5	
Media.	18.7	19.8	18.7	18.7	19.5	19.8	19.9	19.6				19.3

Días.	HUMEDAD RELATIVA												TEMPERATURAS ABSOLUTAS.	
	6h	8h	10h	12h	14h	16h	18h	20h	Máxª	Mínª	Oscil.	Media.	Máxª	Mín.
1	88	66	54	43	41	60	57	69	88	41	47	59	32.3	21.6
2	87	65	56	47	55	59	63	76	87	47	40	63	31.5	20.0
3	90	67	55	58	93	90	85	90	93	55	38	78	30.8	21.6
4	94	74	58	54	70	90	86	91	94	54	40	77	29.5	21.1
5	92	85	63	62	72	94	94	96	96	62	34	82	29.0	21.3
6	92	79	68	68	80	95	95	91	95	68	27	83	28.5	21.6
7	91	80	60	64	70	82	91	83	91	60	31	77	29.7	21.6
8	89	71	62	62	66	68	71	75	89	62	27	70	30.0	21.8
9	85	69	60	64	60	73	77	98	98	60	38	73	30.8	22.2
10	93	80	69	68	68	66	76	82	93	66	27	75	30.7	22.3
11	91	73	66	66	85	81	81	85	91	66	25	78	30.5	21.6
12	93	78	56	45	59	62	78	83	93	45	48	69	32.3	22.2
13	91	71	63	57	60	65	78	90	91	57	34	71	32.3	22.4
14	100	76	64	58	56	79	80	93	100	56	44	75	32.0	20.5
15	91	84	71	71	64	64	71	78	91	64	27	74	30.8	21.6
16	91	77	60	61	56	54	63	81	91	54	37	67	32.6	21.1
17	86	75	53	56	60	70	81	89	89	53	36	71	32.5	21.6
18	88	78	61	56	65	67	77	78	88	56	32	71	31.8	22.7
19	91	73	63	54	67	65	77	78	91	54	37	71	31.5	23.3
20	91	77	65	64	63	60	66	81	91	60	31	70	31.0	21.6
21	86	71	58	47	55	64	78	80	86	47	39	67	31.8	22.2
22	91	70	55	51	56	90	93	93	93	51	42	74	32.8	21.3
23	86	82	74	58	67	72	88	96	96	58	38	77	31.0	20.9
24	92	79	63	72	77	82	88	88	92	63	29	80	28.5	20.5
25	82	73	63	53	44	85	90	93	93	44	49	72	32.6	20.7
26	95	78	68	62	69	80	87	85	95	62	33	78	31.6	21.6
27	91	73	64	58	65	82	84	87	91	58	33	75	31.0	22.9
28	88	71	60	54	70	67	78	87	88	54	34	71	31.8	22.4
29	90	77	64	59	83	84	80	87	90	59	31	78	31.5	22.7
30	84	79	80	68	69	60	67	83	84	60	24	73	29.5	21.6
Máxª	100	85	80	72	93	95	95	98	100				32.8	
Mínª	82	65	53	43	41	54	57	69		41				20.0
Oscil.	18	20	27	29	52	41	38	29			59			
Media.	89	75	62	58	65	73	79	85				73		

Días.	VIENTO. Dirección y velocidad en metros por segundo, y kilómetros en 24 horas. 6h	8h	10h	12h	14h	16h	18h	20h	Máxima.	Media.	Máxima extraordinaria	Kilómetros en 24 horas.	LLUVIA mm.	Duración.
1	ENE 2.0	ENE 5.5	ENE 6.0	ENE 5.7	SSW 2.0	..... 0.0	NE 7.0	ENE 6.0	7.0	4.2		194		
2	ENE 4.0	ENE 8.0	ENE 6.0	ENE 3.5	ENE 8.0	ENE 6.0	ENE 8.0	ENE 3.0	8.0	5.8	12.0	231		
3	NE 3.0	NE 6.0	NE 10.0	S 4.0	WSW 4.3	NE 2.7	ENE 3.7	ENE 3.7	10.0	4.6		161	18.4	20 m.
4	NE 2.3	ENE 1.0	ESE 2.3	ENE 4.3	E 7.0	ENE 3.3	ENE 3.0	ENE 3.0	7.0	3.2		145	2.4	1h.55m.
5	ENE 3.0	ENE 5.0	ENE 5.0	ENE 5.0	ENE 4.5	ENE 4.8	NE 1.0	NE 3.0	5.0	3.9	12.0	208	17.8	3h.20m.
6	NE 3.0	ENE 1.0	ENE 3.0	S 3.0	NNE 3.1	ENE 1.0	S 1.7	ENE 4.0	4.0	2.6		107	11.2	3h.30m.
7	NE 4.0	ENE 6.0	ENE 4.0	S 2.0	SW 5.0	S 3.6	S 2.7	..... 0.0	6.0	3.4		97	11.8	50 m.
8	NE 1.1	ENE 4.4	E 6.0	SSW 3.3	SSW 4.7	SSW 3.0	..... 0.0	ENE 2.0	6.0	3.0		182		
9	NE 1.0	..... 0.0	ENE 1.0	SSW 4.0	SSW 4.0	SSW 3.0	SSW 1.8	S 2.3	4.0	2.1		149	26.4	50 m.
10	NE 1.0	..... 0.0	..... 0.0	SSW 3.4	SSW 4.8	SSW 5.2	..... 0.0	NE 3.0	5.2	2.9		100		
11	NE 1.0	..... 0.0	SW 2.8	SSW 5.0	SSW 7.0	SSW 4.0	SSW 2.0	E 3.0	7.0	3.1		121	5.0	25 m.
12	ENE 3.0	..... 0.0	ENE 1.0	ENE 3.4	SSW 6.0	SSW 1.0	E 3.0	..... 0.0	6.0	2.1		81		
13	NE 3.6	ENE 6.0	NE 3.3	ENE 2.0	SSW 5.0	SSW 5.0	..... 0.0	ENE 1.0	6.0	3.2		156	6.4	20 m.
14	ENE 1.0	ENE 2.0	..... 0.0	SSW 3.0	SSW 5.0	SE 2.6	SSW 2.0	E 1.0	5.0	2.0		85	1.6	25 m.
15	ENE 2.0	..... 0.0	S 4.0	S 4.5	SSW 4.0	SSW 4.0	SSW 3.0	SSW 2.0	4.5	2.9		113		
16	ENE 2.0	..... 0.0	S 3.8	SSW 3.0	SSW 5.0	SSW 3.2	SW 4.0	ENE 3.3	5.0	3.0		130		
17	ENE 2.3	E 2.0	ENE 4.0	SSW 2.5	SSW 3.0	SSW 3.0	E 1.3	E 1.6	4.0	2.4		141	6.8	20 m.
18	NE 2.0	ENE 3.0	ENE 3.8	ESE 2.3	SSW 3.0	SSW 4.0	..... 0.0	NE 3.0	3.8	2.6		156	0.8	5 m.
19	..... 0.0	ESE 1.0	SW 1.5	SSW 4.0	SSW 4.0	SW 4.5	SSW 4.0	..... 0.0	4.5	2.3		188		
20	ENE 1.0	S 2.5	SSW 3.0	SSW 3.4	SSW 4.3	SSW 5.0	SSW 2.0	..... 0.0	5.0	2.6		149		
21	SE 2.0	SSW 3.0	..... 0.0	SSW 3.8	SSW 4.0	NE 4.0	NE 1.2	NNE 2.0	4.0	2.5		128		
22	NE 2.0	NE 4.0	S 2.0	SW 4.0	SSW 4.3	..... 0.0	ENE 2.8	ENE 3.0	4.3	2.7		139	17.4	1h.40m.
23	NE 2.8	ENE 1.0	ENE 1.0	SSW 3.0	SSW 3.5	SSW 2.0	ENE 3.0	ENE 4.3	4.3	2.5		163	25.0	4h.20m.
24	NE 2.3	ENE 2.0	ENE 3.8	E 5.0	SSW 2.0	NW 5.0	NNE 1.8	ENE 3.0	5.0	3.1		160		
25	ENE 3.7	ENE 4.3	ENE 4.3	E 5.0	E 3.0	NE 3.0	SE 1.0	ENE 2.3	5.0	3.3		210	7.0	2 h.
26	ENE 3.0	ENE 3.0	SSW 3.8	..... 0.0	S 2.0	NE 1.0	..... 0.0	NE 2.3	3.8	1.8		150	2.4	4h.20m
27	ENE 4.0	ENE 4.0	..... 0.0	SSW 3.4	SSW 3.0	ENE 3.0	ENE 3.0	ENE 3.4	4.0	2.9		198	2.6	10 m.
28	ENE 3.0	ENE 5.0	ENE 4.8	E 4.0	..... 0.0	SE 2.3	..... 0.0	NNE 1.0	5.0	2.5		208	1.4	10 m.
29	ENE 4.0	ENE 2.5	S 1.0	S 4.0	SSW 1.3	ENE 3.0	..... 0.0	NNW 3.0	4.0	2.3		134	0.6	15 m.
30	NE 3.0	NE 1.3	WSW 2.0	SW 3.0	S 2.7	SSW 2.0	NNE 2.0	NE 1.8	3.0	2.2		130		
.....	.....	.....	.....	.....	.....	.....	.....	.....	.....	.....		.....		
Media.	2.4	2.7	3.1	3.5	4.0	3.1	2.1	2.3		2.9		150		

Pluviómetro.	Días de lluvia. 18	Total de agua recogida... 165,mm. 0	Cantidad máxima 26,mm. 4 Día..... 9

DIRECCION DE LAS NUBES Y ESTADO DEL CIELO.

DÍAS.	MADRUGADA. Nubes Superiores.		Nubes Inferiores.		P. C.	MAÑANA. Nubes Superiores.		Nubes Inferiores.		P. C.	TARDE. Nubes Superiores.		Nubes Inferiores.		P. C.	NOCHE. Nubes Superiores.		Nubes Inferiores.		P. C.	SÍMBOLOS Y ADVERTENCIAS.
1	Ci. A-cu.	NNE	Cu.	.....	6	Ci.	NNE	Cu.	E	6	.....	.....	Cu. Cu-nb	ENE	4	.....	.....	.....	.....	...	
2	Ci.	.....	.....	.....	1	Ci. Ci-st.	.....	Cu.	ENE	5	A-cu. A-st.	E	Cu. Cu-nb.	ENE	10	Ci-st. A-st.	.....	Cu.	.....	8	
3	Ci. Ci-st.	ESE SSE	Cu.	.....	4	Ci-cu. A-cu	SSE ESE	Cu. Cu-nb.	ESE E	7	A-st.	.....	Nb. Cu-nb.	E	10	A-cu.	.....	Cu-nb	.....	8	R ●
4	Ci-st. A-cu.	NW	Cu.	.....	10	Ci-st. A-cu.	ESE	Cu.	ESE	10	A-st	.....	Nb. Cu-nb.	ESE SE	10	.....	.....	Cu-nb	.....	10	●
5	Ci-st. A-cu	SW	Cu	E	10	Ci-st.	SW	Cu.	E	10	A-st.	.....	Cu-nb. Nb.	.....	10	A-st.	.....	Cu-nb.	.....	10	●
6	Ci-st. A-cu.	WSW ESE	Cu-nb.	.....	10	Ci-st. A-cu.	WSW SSW	Cu Cu-nb	SE	10	.....	.....	Cu-nb. Nb.	ENE NNE	10	.....	.....	Nb. Cu-nb.	.....	10	R ●
7	Ci. A-cu.	NNE	Cu.	.....	10	Ci-st. A-cu.	NNE	Cu. Cu-nb.	E	6	.....	.....	Cu-nb. Nb.	NE	10	.....	.....	Cu	.....	4	●
8	.....	.....	Cu.	.....	...	.....	.....	Cu.	NE	3	.....	.....	Cu. Cu-nb.	ENE NE	8	.....	.....	.....	.....	...	
9	.....	.....	Cu.	.....	...	.....	.....	Cu.	E	3	A-st.	.....	Cu-nb Cu.	E	6	.....	.....	Nb.	.....	10	R ●
10	.....	.....	Cu.	.....	...	.....	.....	Cu.	.....	1	Ci-st. A-st.	NW	Cu-nb. Cu.	NE	6	A-st.	.....	Cu.	.....	10	T
11	.....	.....	Cu.	.....	...	Ci.	W	Cu. Cu-nb.	E	1	A-st.	NW	Cu-nb.	NE	9	A-st.	.....	Cu.	.....	8	T ●
12	Ci-st. Ci-cu.	WSW	Cu.	.....	10	Ci. Ci-cu.	WSW	Cu.	ENE	10	Ci. A-st.	W N	Cu. Cu-nb.	ENE	9	.....	.....	Cu.	.....	5	T ≤
13	Ci. A-cu.	SW SW	Cu.	.....	8	Ci.	.....	Cu.	ENE	5	Ci-cu. A-st.	NW	Cu. Cu-nb	NE	6	.....	.....	Cu.	.....	2	R ●
14	.....	.....	St.	.....	10	Ci. A-cu.	WNW	Cu.	NNE	4	Ci.	WSW	Cu-nb Cu.	NNE	10	.....	.....	Cu.	.....	6	T ≤ ● ≡ 2
15	Ci.	SW	Cu.	WSW	8	Ci-st.	SW	Cu Cu-nb.	WSW W	9	Ci-st. A-cu.	SW	Cu.	.....	6	.....	.....	Cu.	.....	...	
16	Ci-st. A-cu.	SSW	.....	.....	4	Ci-st.	SSW	Cu.	.....	5	Ci.	WSW	Cu. Cu-nb.	E	6	.....	.....	Cu.	.....	3	≤
17	Ci. Ci-st.	SW	.....	.....	10	Ci. Ci-st.	SW WSW	Cu.	ENE	7	A-st.	WNW	Cu. Cu-nb.	NE	7	.....	.....	Cu.	.....	...	T ●
18	Ci.	.....	Cu.	.....	1	Ci.	.....	Cu.	ENE	5	Ci.	.....	Cu. Cu-nb	NE E	5	.....	.....	Cu.	.....	...	T ≤ ●
19	Ci.	.....	Cu.	.....	1	Ci.	.....	Cu.	ESE	2	Ci. A-st.	NNW	Cu. Cu-nb.	ESE E	6	.....	.....	Cu. Cu-nb.	.....	10	T
20	Ci. A-cu.	W	Cu.	.....	1	Ci.	NNW	Cu.	S	5	Ci-st. A-st.	NW	Cu.	.....	7	Ci-st.	.....	Cu.	.....	7	Foco de ci. al N.
21	Ci. Ci-st.	.....	Cu.	.....	1	Ci.	NNW	Cu.	.....	6	Ci. A-st.	NW	Cu. Cu-nb.	NE	9	A-st.	.....	Cu.	.....	10	≤
22	Ci.	.....	Cu.	.....	2	Ci.	NNW	Cu.	ENE	4	A-st.	.....	Cu-nb. Nb.	NE	9	.....	.....	Cu-nb.	.....	10	R ●
23	A-cu. A-st.	W	Cu.	.....	10	A-cu.	SSW	Cu.	.....	8	Ci. Ci-cu	WNW N	Cu-nb Cu.	NE	9	.....	.....	Nb.	.....	10	T ≤ ●
24	Ci-st A-st.	WSW	.....	.....	10	Ci-st. A-cu.	WSW ESE	Cu.	NNE	10	A-st.	W	Cu-nb. Cu.	SE	10	A-st.	.....	Cu.	.....	10	
25	Ci. A-cu.	ESE	.....	.....	3	Ci-st. A-cu.	WNW SE	Cu.	E	5	Ci. A-st.	WNW	Cu. Cu-nb.	ENE E	9	Ci-st. A-st.	.....	Cu.	.....	10	T ●
26	Ci.	.....	Cu.	.....	2	Ci. Ci-st.	.....	Cu.	ESE	5	A-st.	.....	Cu. Cu-nb.	ENE	9	A-st.	.....	Cu	.....	10	T R ●
27	Ci-st.	NNE	.....	.....	10	Ci. Ci-st.	N	Cu. Cu-nb.	E	10	Ci-st. A-st.	.....	Cu-nb. Cu.	E	10	Ci-st.	.....	Cu.	.....	10	T ⊔ ●
28	Ci.	NNW	.....	.....	6	Ci.	NNW	Cu.	E	3	Ci.	NW	Nb. Cu-nb.	E	8	A-cu.	.....	Cu.	.....	8	T ≤ ●
29	Ci. A-cu.	SW NW	Cu.	.....	7	Ci-st.	SSW	Cu. Cu-nb.	E	10	A-st. A-cu.	SSW	Cu-nb.	ESE	10	A-st.	.....	Cu.	.....	10	T ≤ ●
30	Ci-st. A-cu.	.....	Cu-nb.	SE	10	Ci-st. A-st.	SW	Cu-nb Nb.	SE	10	A-st.	.....	Cu. Cu-nb.	SSE	10	Ci-st. A-cu.	.....	Cu.	.....	10	T
...	.....	.....	.....	.....	...	.....	.....	.....	.....	...	.....	.....	.....	.....	...	.....	.....	.....	.....	...	

BAROMETRO

EN MILÍMETROS, REDUCIDO Á 0° C., AL NIVEL DEL MAR Y Á LA GRAVEDAD NORMAL: ESTA ES — 1.40.

700 mm. +

Dias.	6h	8h	10h	12h	14h	16h	18h	20h	Máxª	Minª	Oscil.	Media.
1	62.99	63.37	63.60	62.95	61.95	61.02	62.00	62.67	63.60	61.02	2.58	62.56
2	61.54	62.42	62.50	62.17	61.82	60.50	61.57	62.20	62.50	60.50	2.00	61.84
3	61.42	61.69	62.02	61.67	60.90	60.60	60.82	62.17	62.17	60.60	1.57	61.41
4	62.07	62.15	62.27	61.97	61.52	60.80	61.85	62.77	62.77	60.80	1.97	61.92
5	61.87	62.34	62.55	62.30	61.40	60.78	62.22	62.84	62.84	60.78	2.06	62.03
6	62.22	62.24	62.97	62.67	61.95	61.12	61.50	61.62	62.97	61.12	1.85	62.16
7	61.77	62.54	62.47	62.12	61.30	60.50	60.90	60.97	62.54	60.50	2.04	61.57
8	61.32	61.52	61.10	60.90	60.40	60.17	60.57	60.57	61.52	60.17	1.35	60.81
9	60.59	61.20	61.25	60.77	60.52	59.92	60.50	61.77	61.77	59.92	1.85	60.81
10	61.17	61.95	61.77	61.12	60.40	60.82	61.02	62.67	62.67	60.40	2.27	61.36
11	60.49	61.30	62.45	62.60	61.55	60.93	61.03	62.37	62.60	60.49	2.11	61.59
12	61.54	62.27	62.62	62.07	61.38	60.68	60.88	62.20	62.62	60.68	1.94	61.70
13	63.49	64.15	64.37	64.08	62.90	62.45	62.42	64.05	64.37	62.42	1.95	63.48
14	63.32	65.00	64.70	64.20	63.88	63.42	63.82	64.35	65.00	63.32	1.68	64.08
15	64.25	65.02	64.67	64.37	63.05	62.52	62.27	63.05	65.02	62.27	2.75	63.65
16	63.27	64.12	64.37	63.92	63.03	62.45	62.77	63.30	64.37	62.45	1.92	63.40
17	63.32	63.95	63.12	62.85	62.45	61.55	62.57	63.32	63.95	61.55	2.40	62.89
18	62.31	62.82	63.15	62.92	62.65	61.92	62.55	63.25	63.25	61.92	1.33	62.69
19	62.79	63.22	63.22	62.60	61.85	61.15	61.12	62.30	63.22	61.12	2.10	62.28
20	61.89	62.27	62.55	62.08	60.93	61.80	62.79	63.82	63.82	60.93	2.89	62.26
21	62.64	63.09	63.15	63.00	62.03	61.13	61.12	62.37	63.15	61.12	2.03	62.31
22	62.79	63.27	63.25	62.42	61.53	60.78	61.12	61.62	63.27	60.78	2.49	62.09
23	61.69	61.74	61.75	61.35	60.95	60.35	60.84	66.74	61.75	60.35	1.40	61.17
24	61.09	61.49	61.87	61.47	61.10	61.15	61.65	62.44	62.44	61.09	1.35	61.53
25	63.07	63.90	63.90	63.48	62.55	64.03	63.85	63.45	64.03	62.55	1.48	63.52
26	64.02	64.55	64.67	64.15	63.12	63.00	63.05	63.27	64.67	63.00	1.67	63.72
27	63.24	63.14	63.05	62.97	62.22	61.55	61.45	62.25	63.24	61.45	1.79	62.48
28	62.69	63.04	63.15	62.75	62.22	61.58	62.47	63.57	63.57	61.58	1.99	62.68
29	63.54	64.20	64.22	63.62	62.85	62.18	63.12	63.57	64.22	62.18	2.04	63.41
30	63.44	64.20	64.32	64.08	63.18	62.48	62.82	63.78	64.32	62.48	1.84	63.53
31	62.82	63.67	63.97	63.35	62.70	62.12	62.85	63.27	63.97	62.12	1.85	63.09
Máxª	64.25	65.02	64.70	64.37	63.38	64.03	63.85	64.35	65.02			
Minª	60.49	61.20	61.10	60.77	60.40	59.92	60.50	60.57		59.92		
Oscil.	3.76	3.82	3.60	3.60	2.98	4.11	3.35	3.78			5.10	
Media.	62.37	62.94	63.05	62.69	61.91	61.45	61.90	62.69				62.37

TEMPERATURA A LA SOMBRA

TERMÓMETRO CENTÍGRADO.

Dias.	6h	8h	10h	12h	14h	16h	18h	20h	Máxª	Minª	Oscil.	Media.
1	22.6	27.5	29.8	31.1	31.0	30.4	27.0	25.9	31.1	22.6	8.5	28.1
2	23.2	27.0	29.5	30.7	25.0	27.0	27.3	26.0	30.7	23.2	7.5	26.9
3	22.9	26.2	29.2	30.2	30.6	29.2	28.1	25.7	30.6	22.9	7.7	27.7
4	23.3	27.8	30.0	31.0	31.7	29.1	28.5	24.1	31.7	23.2	8.5	28.1
5	23.5	26.2	29.4	32.1	30.5	30.7	25.3	24.3	32.1	23.5	8.6	27.7
6	22.1	27.4	29.9	31.0	29.8	31.0	29.8	27.2	31.0	22.1	8.9	28.5
7	22.8	26.9	29.9	31.6	31.5	31.0	29.6	26.2	31.6	22.8	8.8	28.6
8	24.0	26.9	29.9	30.0	28.0	28.3	25.1	25.3	30.0	24.0	6.0	27.1
9	24.1	27.5	29.6	31.6	31.0	30.5	28.8	25.3	31.6	24.1	7.5	28.4
10	25.1	27.6	30.0	30.5	30.3	29.9	28.1	25.3	30.5	25.1	5.4	28.3
11	23.0	26.9	29.5	30.5	31.3	31.0	30.1	23.8	31.3	23.0	8.3	28.2
12	22.0	27.1	30.0	32.0	31.7	31.7	29.7	26.1	32.0	22.0	10.0	27.5
13	23.9	27.9	29.9	30.5	31.4	28.0	28.6	27.0	31.4	23.9	7.5	28.4
14	25.3	26.0	28.9	31.2	32.0	28.2	26.9	27.0	32.0	25.3	6.7	28.1
15	25.2	27.0	29.9	30.9	28.2	29.4	29.0	26.1	30.9	25.2	5.7	28.2
16	23.1	27.2	29.2	31.4	31.0	27.0	27.6	25.9	31.4	23.1	8.3	27.8
17	23.1	27.0	29.2	31.0	27.2	28.6	26.1	24.2	31.0	23.1	7.9	27.0
18	23.3	26.5	29.4	31.6	30.8	30.4	28.3	25.8	31.6	23.3	8.3	28.2
19	23.0	26.5	29.7	31.7	31.4	30.1	29.4	26.6	31.7	23.0	8.7	28.5
20	22.7	28.2	30.6	32.8	32.0	23.9	23.2	23.0	32.8	22.7	10.1	27.0
21	23.3	27.0	29.9	31.9	32.2	31.9	30.2	27.7	32.2	23.3	8.9	29.2
22	23.5	26.8	29.5	31.8	32.1	30.3	28.3	26.1	32.1	23.5	8.6	28.5
23	22.6	26.5	29.9	31.5	29.5	30.0	25.0	24.0	31.5	22.6	8.9	27.3
24	22.4	26.8	29.9	31.7	29.0	28.9	28.7	25.0	31.7	22.4	9.3	27.8
25	23.8	27.5	29.5	32.0	31.3	23.2	24.2	24.0	32.0	23.8	8.2	26.9
26	23.0	26.5	29.5	31.1	31.2	25.8	26.7	25.5	31.2	23.0	8.2	27.4
27	22.9	25.6	29.9	30.4	30.4	30.4	30.0	26.9	30.4	22.9	7.5	28.3
28	22.6	26.0	29.5	31.5	31.0	31.1	28.8	24.1	31.5	22.6	8.9	28.0
29	22.7	26.8	29.8	32.0	31.3	30.4	28.0	25.6	32.0	22.7	9.3	28.3
30	22.2	27.1	29.8	31.5	31.5	30.5	29.0	27.3	31.5	22.2	9.3	28.9
31	22.3	26.9	30.1	32.0	31.0	29.2	27.6	25.9	32.0	22.3	9.7	28.1
Máxª	25.3	28.2	30.6	32.8	32.2	31.9	30.2	27.7	32.8			
Minª	22.0	25.6	28.9	30.0	25.0	23.2	23.2	23.0		22.0		
Oscil.	3.3	2.6	1.7	2.8	7.2	8.7	7.0	4.7			10.8	
Media.	23.2	26.9	29.6	31.2	30.4	29.2	27.8	25.5				27.9

TENSION DEL VAPOR DE AGUA
EN MILÍMETROS.

Días.	6h	8h	10h	12h	14h	16h	18h	20h	Máxª	Mínª	Oscil.	Media.
1	18.2	19.7	19.6	19.9	21.7	22.3	17.7	20.8	22.3	17.7	4.6	20.0
2	19.2	19.8	18.8	20.1	20.0	22.3	21.9	21.9	22.3	18.8	3.5	20.5
3	19.1	20.0	20.6	19.4	20.0	21.0	19.5	20.7	21.0	19.1	1.9	20.0
4	19.1	20.4	19.5	19.9	19.3	21.2	22.0	20.0	22.0	19.1	2.9	20.2
5	19.2	21.0	20.3	19.5	22.0	20.3	18.2	18.9	22.0	18.2	3.8	19.9
6	17.8	21.5	20.4	19.3	20.6	21.1	21.2	22.2	22.2	17.8	4.4	20.5
7	18.9	17.4	17.7	17.6	18.0	20.5	19.0	19.1	20.5	17.4	3.1	18.5
8	19.3	20.2	18.6	20.5	21.7	23.1	22.2	21.9	23.1	18.6	4.5	20.9
9	20.2	19.7	20.2	19.6	22.0	22.0	22.0	20.4	22.0	19.6	2.4	20.7
10	19.7	20.7	20.5	20.2	20.7	20.4	22.0	20.2	22.0	19.7	2.3	20.6
11	19.0	20.4	19.8	20.2	19.5	20.3	20.7	15.4	20.7	15.4	5.3	19.4
12	17.7	19.3	17.6	18.3	20.1	20.3	18.7	21.1	21.1	17.6	3.5	19.1
13	19.2	19.8	19.6	20.0	21.7	20.3	19.8	20.5	21.7	19.2	2.5	20.1
14	20.6	20.0	19.6	19.8	21.8	21.4	18.5	19.0	21.8	18.5	3.3	20.1
15	19.5	19.4	17.7	19.6	20.4	20.7	19.9	19.7	20.7	17.7	3.0	19.6
16	18.9	17.5	17.5	17.9	20.5	21.3	21.9	20.0	21.9	17.5	4.4	19.5
17	18.9	19.0	19.0	19.9	20.0	21.9	19.3	19.2	21.9	18.9	3.0	19.7
18	19.2	19.7	18.5	20.2	21.7	20.7	21.3	19.6	21.7	18.5	3.2	20.1
19	19.0	18.7	19.3	18.5	19.7	22.3	22.7	19.4	22.7	18.5	4.2	20.0
20	19.3	20.6	20.0	19.3	21.4	16.7	18.5	17.9	21.4	16.7	4.7	19.2
21	19.4	20.3	20.4	17.8	20.2	21.6	23.5	20.5	23.5	17.8	5.7	20.7
22	19.4	18.6	17.0	16.5	16.4	18.6	19.6	19.2	19.6	16.4	3.2	18.1
23	18.3	19.1	17.1	17.9	18.8	18.9	21.1	19.5	21.1	17.1	4.0	18.8
24	18.6	20.1	18.6	19.3	16.5	18.8	19.3	18.7	20.1	16.5	3.6	18.7
25	20.3	20.2	19.4	17.6	20.3	18.5	20.1	20.2	20.3	17.6	2.7	19.6
26	19.5	21.8	19.8	18.7	20.4	22.6	22.5	22.0	22.6	18.7	3.9	20.9
27	19.1	19.5	14.9	16.4	19.9	18.7	17.6	18.9	19.9	14.9	5.0	18.1
28	18.2	18.8	17.0	18.8	19.1	19.9	21.2	16.6	21.2	16.6	4.6	18.9
29	18.8	19.3	18.7	15.5	19.9	20.3	20.1	19.9	20.3	15.5	4.8	19.1
30	18.2	18.4	16.4	16.3	19.2	20.2	21.1	21.7	21.7	16.3	5.4	18.9
31	17.7	18.7	14.6	13.8	16.1	18.1	20.0	18.9	20.0	13.8	6.2	17.2
Máxª	20.6	21.8	20.6	20.5	22.0	23.1	23.5	22.2	23.5			
Mínª	17.7	17.4	14.6	13.8	16.1	18.1	17.6	15.4		13.8		
Oscil.	2.9	4.4	6.0	6.7	5.9	5.0	5.9	6.8			9.7	
Media.	19.0	19.3	18.7	18.7	20.0	20.6	20.4	19.8				19.6

Días.	HUMEDAD RELATIVA												TEMPERATURAS ABSOLUTAS.	
	6h	8h	10h	12h	14h	16h	18h	20h	Máxª	Minª	Oscil.	Media.	Máxª	Min.
1	89	72	62	59	65	69	66	83	89	59	30	70	31.6	21.5
2	91	75	62	62	85	84	81	88	91	62	29	78	31.0	22.2
3	93	79	68	61	61	70	68	85	93	61	32	73	31.3	22.2
4	90	74	62	59	54	71	76	90	90	54	36	72	32.0	22.3
5	90	84	66	54	67	62	76	85	90	54	36	73	32.8	21.6
6	91	74	64	58	66	63	68	83	91	58	33	70	32.0	20.5
7	92	66	56	51	52	62	62	76	92	51	41	62	32.5	21.6
8	88	76	60	65	68	81	95	92	95	60	35	78	31.5	22.2
9	91	72	65	56	65	67	75	85	91	56	35	72	31.7	21.8
10	83	76	65	63	65	64	79	85	85	63	32	72	31.3	22.7
11	91	78	64	63	56	60	65	70	91	56	35	68	31.8	21.6
12	91	71	56	52	57	58	61	84	91	52	39	66	32.5	20.5
13	88	71	62	61	63	73	68	78	88	61	27	70	32.8	22.7
14	87	80	66	58	60	76	71	72	87	58	29	71	32.6	23.8
15	82	73	56	59	71	68	66	79	82	56	26	70	31.5	23.3
16	91	69	58	52	62	81	80	80	91	52	39	71	31.7	22.2
17	91	72	63	59	75	76	78	86	91	59	32	75	31.5	21.6
18	91	76	60	58	65	64	74	77	91	58	33	70	32.0	21.6
19	91	73	62	53	57	70	75	75	91	53	38	69	32.5	22.1
20	95	73	61	52	60	77	88	87	95	52	43	74	33.0	22.2
21	91	77	64	52	56	61	73	74	91	52	39	68	33.5	21.1
22	91	71	56	47	45	58	69	76	91	45	46	64	32.6	22.0
23	91	75	55	52	62	60	90	88	91	52	39	71	31.5	21.4
24	92	76	60	54	55	63	66	80	92	54	38	68	32.0	21.3
25	93	74	63	50	59	88	90	91	93	50	43	76	33.0	22.2
26	95	85	64	55	60	92	87	92	95	55	40	78	31.7	22.2
27	93	80	48	54	61	58	56	72	93	48	45	65	31.3	21.8
28	89	76	56	54	56	59	72	75	89	54	35	67	32.5	21.6
29	92	73	60	43	58	63	71	79	92	43	49	67	32.7	21.3
30	92	69	52	47	55	63	71	81	92	47	45	66	32.0	21.9
31	89	71	45	39	48	60	73	76	89	39	50	62	32.7	21.2
Máxª	95	85	68	65	85	92	95	92	95				33.5	
Minª	82	66	45	39	45	58	56	70		39				20.5
Oscil.	13	19	23	26	40	34	39	22			56			
Media.	90	74	60	55	61	68	73	79				70		

Días.	VIENTO. Dirección y velocidad en metros por segundo, y kilómetros en 24 horas. 6h	8h	10h	12h	14h	16h	18h	20h	Máxima.	Media.	Máxima extraordinaria	Kilómetros en 24 horas.	LLUVIA mm.	Duración.
1	NE 3.0	ENE 3.0	SW 3.0	SSW 3.7	SSW 3.0	SSW 3.0	NNE 2.8	NE 2.0	3.7	2.8		160	0.6	10 m.
2	NE 1.0	..... 0.0	S 1.0	SSW 3.0	E 2.0	S 1.8	SSW 1.3	ENE 1.2	3.0	1.4		139	0.8	30 m.
3	ENE 1.8	..... 0.0	SW 2.0	SSW 5.0	SSW 4.0	SSW 3.0	NW 2.2	NE 2.0	5.0	2.5		138		
4	ENE 2.0	..... 0.0	SSW 2.0	SSW 3.0	SSW 3.8	SSW 4.0	SSW 3.0	NW 1.7	4.0	2.4		157	12.2	30 m.
5	E 1.0	..... 0.0	NW 2.3	NNW 2.3	SSW 3.0	SSW 3.0	NW 6.0	NE 3.0	6.0	2.5		115		
6	ENE 1.0	NW 2.0	SSW 3.5	SSW 4.0	SSW 2.0	SSW 3.0	WSW 2.0	NNE 2.0	4.0	2.4		120		
7	E 1.0	..... 0.0	SW 3.0	ENE 3.0	S 1.7	S 2.0	E 1.0	ENE 4.0	4.0	1.9		145		
8	ENE 1.0	ENE 3.0	ENE 5.0	S 2.7	S 2.2	..... 0.0	..... 0.0	..... 0.0	5.0	1.7		135	4.2	42m.
9	NE 2.0	NE 4.6	SSE 3.0	SSW 5.0	SSW 4.0	SSW 3.8	SSW 3.0	NE 1.0	5.0	3.3		215		
10	S 1.0	S 2.3	S 2.0	S 3.0	S 5.0	SSW 3.0	SSW 3.0	NE 2.8	5.0	2.7		182		
11	NE 2.0	..... 0.0	S 3.0	S 3.0	S 4.0	SSW 2.0	..... 0.0	E 2.0	4.0	2.0		164	0.8	7 m.
12	ENE 2.7	E 3.0	ENE 2.0	E 3.5	SSW 3.0	SSW 3.0	SSW 2.3	NE 1.0	3.5	2.5		166	7.8	25 m.
13	ENE 3.0	ESE 3.7	SW 2.8	SSW 3.0	SSW 3.0	..... 0.0	E 1.0	NE 3.3	3.7	2.4		141		
14	S 2.0	SE 4.3	NE 1.8	E 4.0	S 3.0	SSW 3.0	N 3.5	NE 5.0	5.0	3.3		201	0.2	?
15	NE 4.7	ENE 6.0	ENE 6.0	ENE 4.3	ENE 4.4	ENE 3.0	ENE 5.0	ENE 3.0	6.0	4.5		250	2.0	7 m.
16	NE 4.0	ENE 4.0	NE 5.0	ENE 6.0	SSW 5.0	..... 0.0	..... 0.0	ENE 1.0	6.0	3.1		184	3.1	10 m.
17	ENE 2.0	ENE 2.0	ENE 2.0	SSW 3.0	SE 1.0	SSW 2.5	ENE 3.0	NE 3.3	3.3	2.3		152	5.7	35 m.
18	NE 2.3	..... 0.0	NW 1.0	S 2.8	SSW 3.0	SSW 4.0	S 1.0	NNE 3.0	4.0	2.1		138		
19	ENE 3.0	ENE 3.6	ENE 4.0	ENE 2.0	SSW 2.0	SSW 2.0	..... 0.0	ENE 3.0	4.0	2.4		175		
20	ENE 2.7	E 4.0	SSW 4.0	SSW 3.0	SSW 3.3	ENE 4.0	NE 3.7	NE 2.8	4.0	3.4		183	1.8	1 h.
21	NE 4.0	E 4.7	E 4.0	E 4.5	SSW 2.0	SSW 1.0	SSW 1.3	ENE 3.0	4.7	3.0		182		
22	ENE 2.8	ENE 6.0	ENE 4.0	ENE 4.0	ENE 4.0	SSE 1.0	ENE 3.0	ENE 3.0	6.0	3.4		203		
23	NE 2.8	ENE 4.5	ENE 3.5	SSW 3.0	SSW 2.0	SSW 3.0	E 5.0	E 2.0	5.0	3.2		159	1.2	20 m.
24	ENE 2.3	..... 0.0	..... 0.0	SSW 3.0	SSE 2.0	ENE 4.0	NNE 4.0	NE 2.8	4.0	2.1		125		
25	NE 3.0	ENE 5.0	ENE 4.5	E 5.0	SSW 3.0	E 10.0	NW 2.0	ENE 2.0	10.0	4.3	14.0	175	23.2	1 h.
26	ENE 3.0	E 4.0	E 4.5	E 3.3	SSW 2.0	ESE 3.0	..... 0.0	..... 0.0	4.5	2.4		151	9.6	1h.35m.
27	ENE 2.0	ENE 3.0	E 5.0	S 3.0	SSW 3.0	SSW 4.0	SW 2.5	..... 0.0	5.0	3.5		154		
28	ENE 3.0	ENE 1.8	E 2.0	SW 2.0	SW 2.0	..... 0.0	..... 0.0	SSE 3.0	3.0	1.7		133	0.2	10 m.
29	NE 2.0	..... 0.0	SSW 2.0	SSW 1.0	SSW 3.0	SSW 3.2	SSW 2.0	NE 2.1	3.2	1.9		105		
30	NE 2.0	ENE 1.7	SE 1.0	S 2.0	SSW 2.6	SSW 3.0	SSW 1.8	..... 0.0	3.0	1.7		138		
31	NE 1.0	ENE 3.0	ENE 3.0	ENE 3.0	ENE 2.7	SSW 2.0	E 1.0	..... 0.0	3.0	1.9		126		
Media.	2.2	2.5	3.0	3.3	2.9	2.7	2.1	2.1		2.6		158		

Pluviómetro.	Días de lluvia. 15	Total de agua recogida... 73,mm. 4	Cantidad máxima 23,mm. 2 Día..... 25

DIRECCION DE LAS NUBES Y ESTADO DEL CIELO.

DIAS.	MADRUGADA. Nubes Superiores.		Nubes Inferiores.		P. C.	MAÑANA. Nubes Superiores.		Nubes Inferiores.		P. C.	TARDE. Nubes Superiores.		Nubes Inferiores.		P. C.	NOCHE. Nubes Superiores.		Nubes Inferiores.		P. C.	SÍMBOLOS Y ADVERTENCIAS.
1	Ci.	.....	.....	.....	1	Ci.	.....	Cu.	E	3	Ci. A-st.	.....	Cu-nb. Cu.	E	7	A-st.	.....	Cu-nb.	.....	10	T < ●
2	Ci.	N	Cu.	.....	10	Ci.	N	Cu.	ESE	5	A-st.	.....	Cu-nb. Cu.	ENE E	9	A-st.	.....	Cu.	.....	10	T < ●
3	Ci-st.	NNW	.....	.....	7	Ci-st.	NNW	Cu.	.....	8	Ci-st. A-st.	NNW	Cu-nb. Cu.	.....	9	A-st.	.....	Cu.	.....	10	
4	Ci.	NNW	.....	.....	5	Ci.	NNW	Cu.	.....	2	Ci. A-st.	.....	Cu. Cu-nb.	E NE	8	.....	.....	Nb. Cu-nb.	.....	...	R 2 ●
5	Ci-st.	ENE	Cu	.....	9	Ci. Ci-st.	E ENE	Cu.	NNE	5	A-st.	NNE	Cu-nb. Nb.	ENE NNE	7	A-st.	.....	Cu-nb.	.....	10	T < ●°
6	Ci.	.....	Cu.	.....	1	Ci. A-cu.	SE	Cu-nb. Cu	E	2	A-cu. A-st.	ESE	Cu.	.....	9	A-cu.	.....	Cu.	.....	9	
7	Ci.	SW	Cu.	.....	10	Ci.	.....	Cu.	ENE	2	Ci.	S	Cu.	NE	7	.....	.....	Cu	.....	2	
8	Ci.	.....	Cu.	.....	1	Ci. Ci-cu.	.....	Cu.	E	3	Ci. A-st.	SSW	Cu-nb.	NE	9	.....	.....	Cu.	.....	...	R ●
9	Ci.	.....	.....	.....	1	Ci-st.	WSW	Cu.	ENE	7	Ci.	WSW	Cu. Cu-nb.	E	9	.....	.....	Cu-nb.	.....	10	T <
10	Ci-st. A-st.	WSW SW	Cu.	.....	6	Ci-st.	W	Cu. Cu-nb.	SE	9	A-st.	.....	Cu-nb.	ESE	10	A-st.	.....	Cu.	.....	10	T <
11	Ci-st. A-cu.	ESE	Cu.	.....	10	Ci-st. A-cu.	SW	Cu.	.....	10	Ci. A-cu.	NW WSW	Cu.	.....	7	.....	.....	Cu.	.....	2	< ●
12	Ci. A-cu.	W	.....	.....	4	Ci.	SW	Cu.	E	1	A-st.	.....	Cu. Cu-nb.	E	4	.....	.....	Cu.	.....	10	R ●
13	Ci. A-cu.	SE	Cu.	.....	4	Ci.	.....	Cu.	E	5	Ci. A-st.	NW	Cu-nb. Cu.	E NE	8	.....	.....	Cu.	.....	...	R ●°
14	A-st.	.....	Cu-nb.	SE	10	Ci-st. A-cu	SE	Cu.	SE	10	A-st.	SE	Cu. Cu-nb.	ESE	7	.....	.....	Cu.	.....	3	T < ●
15	Ci. Ci-st.	SE	Cu.	.....	7	Ci.	SE	Cu.	E	7	Ci-st. A st.	S	Cu. Cu-nb.	ESE	8	.....	.....	Cu.	.....	...	●
16	Ci-st.	.....	Cu.	.....	1	Ci-st.	.....	Cu.	ESE	8	Ci-st. A-st.	.....	Cu-nb. Cu.	E ENE	6	.....	.....	Cu.	.....	...	R ●
17	Ci-st.	.....	.....	.....	2	Ci-st.	.....	Cu.	E	3	A-cu. A-st.	S	Cu-nb. Nb.	NE	8	.....	.....	Cu.	.....	4	R ●
18	Ci.	.....	.....	.....	1	Ci.	.....	Cu.	.....	1	A-st.	.....	Cu-nb. Cu.	E	5	.....	.....	Cu.	.....	...	T <
19	.....	.....	.....	.....	...	.....	.....	Cu.	ENE	2	.....	.....	Cu. Cu-nb.	ENE	5	.....	.....	Cu.	.....	...	
20	Ci-st. A-cu.	NW	.....	.....	5	Ci-st.	NW	Cu.	.....	2	Ci-st.	ESE	Cu-nb. Nb.	E	7	.....	.....	Cu.	.....	10	T < ●
21	Ci. A-cu.	NE SSE	Cu.	.....	7	Ci. A-cu.	.....	Cu.	NE	5	.....	.....	Cu.	E	3	.....	.....	.....	.....	...	
22	A-cu.	.....	Cu.	.....	1	.....	.....	Cu.	NE	3	.....	.....	Cu. Cu-nb.	ENE	5	.....	.....	Cu.	.....	...	
23	Ci-st. A-cu.	NE	Cu.	.....	1	Ci.	NNW	Cu.	ENE	5	A-st. A-cu.	N NE	Nb. Cu-nb.	E	9	.....	.....	Cu.	.....	6	T < ●
24	Ci.	.....	Cu.	.....	1	Ci.	.....	Cu.	NE	1	Ci-st. A-st.	NW WNW	Cu.	ENE	7	.....	.....	Cu.	.....	3	T <
25	Ci.	SW	Cu.	.....	2	Ci. A-cu.	SW	Cu.	ENE	2	Ci. A-st.	WSW	Cu. Nb.	ENE E	9	A-st.	.....	Cu. Cu-nb.	.....	10	R ●
26	Ci.	NE	.....	.....	8	Ci. Ci-st.	NE	Cu.	ENE	5	Ci. A-st.	ESE	Nb. Cu-nb.	E ENE	9	.....	.....	Cu.	.....	3	R ●
27	Ci.	NNE	.....	.....	8	Ci.	NNE	Cu.	.....	1	Ci.	NE	Cu.	NNE	1	.....	.....	Cu.	.....	2	<
28	Ci.	.....	Cu.	.....	...	Ci.	NNW	Cu.	E	1	Ci. A-st.	NNW	Cu. Cu-nb.	E	...	.....	.....	Nb. Cu-nb.	.....	10	T < ●
29	Ci. Ci-cu.	WNW	Cu.	.....	1	Ci-st.	.....	Cu.	.....	1	A-st.	ENE	Cu. Cu-nb.	NE	6	Ci-st. A-st.	.....	Cu.	NE	7	T ω
30	Ci.	.....	.....	.....	...	Ci. Ci-st.	ENE	Cu.	.....	...	Ci-st.	E	Cu.	NE	6	.....	.....	Cu.	NE	6	
31	A-cu.	ESE	Cu.	.....	...	.....	.....	Cu.	ENE	...	A-st.	.....	Cu. Cu-nb.	ENE	8	Ci-st. A-st.	.....	Cu.	.....	10	

BAROMETRO

EN MILÍMETROS, REDUCIDO Á 0° C., AL NIVEL DEL MAR Y Á LA GRAVEDAD NORMAL: ESTA ES — 1.40.

700 mm. +

Dias.	6h	8h	10h	12h	14h	16h	18h	20h	Máxª	Mínª	Oscil.	Media.
1	62.71	63.19	63.35	63.13	62.43	61.48	62.02	62.93	63.35	61.48	1.87	62.65
2	63.12	63.85	64.28	63.40	62.40	61.95	62.95	62.67	64.28	61.95	2.33	63.07
3	62.91	63.14	62.72	62.25	61.52	60.72	62.39	62.37	63.14	60.72	2.42	62.25
4	62.04	62.37	62.55	62.05	61.27	60.42	61.57	62.40	62.55	60.42	2.13	61.83
5	61.71	62.10	62.40	62.05	61.85	61.07	61.95	62.17	62.40	61.07	1.33	61.91
6	62.36	62.72	62.97	62.25	61.50	60.92	61.20	62.34	62.97	60.92	2.05	62.03
7	62.12	62.42	62.70	62.45	61.42	61.42	62.17	62.72	62.72	61.42	1.30	62.17
8	61.64	62.27	62.80	62.52	62.02	61.82	62.24	62.66	62.80	61.64	1.16	62.24
9	61.94	62.32	62.17	61.67	60.82	60.42	61.35	61.97	62.32	60.42	1.90	61.58
10	61.49	61.72	61.77	61.27	60.85	60.45	60.87	61,72	61.77	60.45	1.32	61.24
11	60.71	61.07	61.45	61.45	60.72	60.32	61.47	62.19	62.19	60.32	1.87	61.17
12	61.59	61.84	61.92	61.42	60.78	60.42	61.57	63.19	63.19	60.42	2.77	61.59
13	61.91	62.50	62.70	61.85	60.97	60.62	61.00	62.62	62.70	60.62	2.08	61.77
14	62.56	63.02	63.15	62.65	61.52	61.42	62.12	63.40	63.40	61.42	1.98	62.48
15	62.82	63.52	63.50	63.10	62.18	62.42	62.62	62.89	63.52	62.18	1.34	62.88
16	62.97	63.57	63.27	62.72	61.90	61.40	62.17	62.70	63.57	61.40	2.17	62.58
17	61.89	62.32	62.45	61.47	60.78	59.98	60.05	61.20	62.45	59.98	2.47	61.26
18	61.52	61.67	62.05	61.12	60.38	59.88	60.32	61.52	62.05	59.88	2.17	61.05
19	61.44	61.77	62.17	61.62	60.88	60.23	60.92	61.98	62.17	60.23	1.94	61.37
20	61.42	62.00	62.02	61.90	61.30	60.98	61.35	61.80	62.02	60.98	1.04	61.59
21	61.24	61.55	61.80	61.22	60.38	59.80	60.98	61.42	61.80	59.80	2.00	61.04
22	60.92	61.60	61.87	61.42	60.38	60.48	60.88	61.52	61.87	60.38	1.49	61.13
23	60.32	61.12	61.22	61.10	60.30	59.98	60.88	61.30	61.30	59.98	1.32	60.77
24	60.89	61.60	61.52	60.90	60.08	60.42	60.84	61.92	61.92	60.08	1.84	61.02
25	61.61	62.29	62.37	61.72	60.88	61.42	62.37	62.79	62.79	60.88	1.91	61.93
26	62.12	62.82	63.20	62.97	62.50	61.95	62.52	62.97	63.20	61.95	1.25	62.50
27	61.79	62.80	63.15	62.37	62.59	62.32	61.72	62.49	63.15	61.72	1.43	62.40
28	61.31	61.89	62.32	61.27	60.37	59.54	60.29	60.32	62.32	59.54	2.78	60.91
29	61.06	61.59	61.97	61.52	60.27	59.75	60.27	61.44	61.97	59.75	2.22	60.98
30	61.11	61.77	62.62	62.40	61.37	61.10	61.20	62.57	62.62	61.10	1.52	61.76
31	61.96	62.77	63.05	61.92	60.92	60.70	61.40	61.99	63.05	60.70	2.35	61.83
Máxª	63.12	63.85	64.28	63.40	62.59	62.42	62.95	63.40	64.28			
Mínª	60.32	61.07	61.45	60.90	60.08	59.54	60.05	60.32		59.54		
Oscil.	2.80	2.78	2.83	2.50	2.51	2.88	2.90	3.08			4.74	
Media.	61.79	62.30	62.50	61.98	61.21	60.83	61.48	62.20				61.78

Días.	TEMPERATURA A LA SOMBRA — Termómetro Centígrado. 6h	8h	10h	12h	14h	16h	18h	20h	Máxª	Mínª	Oscil.	Media.
1	22.0	26.0	29.4	30.4	32.0	31.2	29.7	27.0	32.0	22.0	10.0	28.4
2	23.5	27.0	30.0	32.0	32.9	25.4	25.8	25.2	32.9	23.5	9.4	27.7
3	23.0	26.5	29.3	31.4	31.0	29.9	27.0	24.2	31.4	23.0	8.4	27.7
4	22.8	28.8	30.0	31.1	27.5	30.0	27.5	24.8	31.1	22.8	8.3	27.8
5	23.0	27.5	30.5	29.9	29.0	29.1	28.0	24.0	30.5	23.0	7.5	27.6
6	21.5	25.2	29.5	31.4	31.9	31.2	26.5	25.0	31.9	21.5	10.4	27.7
7	23.5	27.0	30.0	32.3	30.1	24.7	25.4	25.0	32.3	23.5	8.8	27.2
8	23.3	26.7	29.8	31.1	29.6	25.0	23.1	22.0	31.1	22.0	9.1	26.3
9	22.9	26.7	29.8	30.8	31.0	30.1	28.1	25.0	31.0	22.9	8.1	28.1
10	22.7	27.7	29.9	31.5	30.2	27.5	26.2	25.0	31.5	22.7	8.8	27.5
11	22.2	26.5	30.0	31.7	30.7	29.3	24.7	24.4	31.7	22.2	9.5	27.4
12	21.2	26.8	30.0	32.0	31.5	30.0	24.1	23.9	32.0	21.2	10.8	27.4
13	21.8	27.0	29.3	31.7	29.7	29.9	23.9	22.5	31.7	21.8	9.9	26.9
14	21.3	26.2	29.7	30.6	31.2	30.4	27.0	24.5	31.2	21.3	9.9	27.6
15	23.6	27.6	30.0	32.0	32.3	27.5	24.7	24.4	32.3	23.6	8.7	27.7
16	24.0	28.0	30.2	32.2	32.2	29.9	24.0	23.7	32.2	23.7	8.5	28.0
17	22.3	26.2	29.4	31.9	32.1	31.1	29.0	28.0	32.1	22.3	9.8	28.7
18	22.0	26.6	29.1	31.2	31.1	30.4	29.0	28.1	31.2	22.0	9.2	28.4
19	23.5	27.9	30.1	31.2	31.7	31.6	29.1	28.5	31.7	23.5	8.2	29.2
20	23.0	28.0	30.1	32.3	31.0	30.0	29.6	28.1	32.3	23.0	9.3	29.0
21	23.0	27.5	29.8	30.5	31.3	30.9	29.0	25.6	31.3	23.0	8.3	28.5
22	23.0	27.4	30.0	30.8	31.0	32.0	29.3	26.5	32.0	23.0	9.0	28.7
23	22.3	27.3	30.3	31.2	32.0	30.0	29.3	28.5	32.0	22.3	9.7	28.8
24	23.8	27.4	30.3	32.5	32.2	29.1	23.3	23.1	32.5	23.1	9.4	27.7
25	22.9	25.9	28.0	30.2	32.9	29.3	25.1	24.0	32.9	22.9	10.0	27.2
26	22.8	26.4	29.0	31.4	27.4	28.7	27.0	23.8	31.4	22.8	8.6	27.2
27	22.0	26.8	29.7	32.0	23.9	23.0	23.2	22.7	32.0	22.0	10.0	25.4
28	21.2	25.7	29.0	31.0	26.8	26.0	25.3	23.8	31.0	21.2	9.8	26.1
29	21.1	26.0	29.0	31.1	30.9	30.6	28.9	25.1	31.1	21.1	10.0	27.8
30	22.5	25.6	29.4	30.4	27.9	30.3	29.0	26.0	30.4	22.5	7.9	27.6
31	21.6	27.4	29.1	31.1	31.0	30.9	24.8	23.1	31.1	21.6	9.5	27.3
Máxª	24.0	28.8	30.5	32.5	32.9	32.0	29.7	28.5	32.9			
Mínª	21.1	25.2	28.0	29.9	23.9	23.0	23.1	22.0		21.1		
Oscil.	2.9	3.6	2.5	2.6	9.0	9.0	6.6	6.5			11.8	
Media.	22.6	26.8	29.6	31.3	30.5	29.1	26.5	25.0				27.6

Días.	TENSION DEL VAPOR DE AGUA EN MILÍMETROS.											
	6h	8h	10h	12h	14h	16h	18h	20h	Máxª	Mínª	Oscil.	Media.
1	16.6	19.6	17.6	19.7	20.1	21.6	22.5	20.3	22.5	16.6	5.9	19.8
2	18.7	20.3	16.5	18.9	19.6	20.5	21.8	19.6	21.8	16.5	5.3	19.5
3	19.9	21.2	18.4	20.9	20.9	20.6	20.9	18.3	21.2	18.3	2.9	20.1
4	18.4	21.0	18.5	19.9	17.8	20.3	18.1	19.7	21.0	17.8	3.2	19.2
5	19.0	20.0	18.5	20.8	20.7	21.0	21.7	19.9	21.7	18.5	3.2	20.2
6	17.3	18.0	17.0	19.7	19.0	19.8	20.6	19.6	20.6	17.0	3.6	18.9
7	18.7	19.4	18.5	17.6	22.5	20.2	21.7	20.8	22.5	17.6	4.9	19.9
8	19.9	22.1	20.6	20.5	22.4	18.7	18.2	16.8	22.4	16.8	5.6	19.9
9	19.1	20.5	20.6	19.6	20.1	21.3	21.4	18.7	21.4	18.7	2.7	20.2
10	19.2	21.1	20.4	19.6	22.0	18.1	18.6	19.6	22.0	18.1	3.9	19.8
11	18.6	19.1	19.5	20.3	22.1	19.9	16.6	16.9	22.1	16.6	5.5	19.1
12	17.1	20.4	18.5	18.7	18.6	20.3	19.2	19.4	20.4	17.1	3.3	19.0
13	18.0	19.4	20.7	19.9	21.1	18.4	19.7	18.1	21.1	18.0	3.1	19.4
14	17.9	19.9	18.7	19.6	20.0	19.9	20.9	18.3	20.9	17.9	3.0	19.4
15	19.2	20.2	18.9	19.3	22.0	17.0	20.4	20.0	22.0	17.0	5.0	19.6
16	19.6	21.9	22.4	21.2	21.6	22.4	17.3	18.6	22.4	17.3	5.1	20.6
17	18.5	19.9	18.1	19.2	20.1	21.4	21.1	21.9	21.9	18.1	3.8	20.0
18	19.2	21.7	21.0	19.8	19.7	20.5	21.9	21.8	21.9	19.2	2.7	20.7
19	18.9	21.6	20.5	21.8	21.5	21.4	21.0	21.8	21.8	18.9	2.9	21.1
20	19.7	21.9	19.5	18.4	19.7	21.1	20.9	21.8	21.9	18.4	3.5	20.4
21	19.2	21.0	21.2	21.6	21.2	20.2	21.5	17.8	21.6	17.8	3.8	20.5
22	19.2	21.3	20.9	21.5	22.0	20.3	21.3	18.7	22.0	18.7	3.3	20.6
23	18.5	20.9	20.6	20.0	19.7	19.7	20.9	22.2	22.2	18.5	3.7	20.3
24	20.0	21.7	18.4	19.2	20.4	19.3	20.6	19.7	21.7	18.4	3.3	19.9
25	19.1	21.4	21.9	20.4	17.7	19.8	20.9	20.2	21.9	17.7	4.2	20.2
26	19.1	21.8	21.1	20.1	19.9	21.1	20.3	18.5	21.8	18.5	3.3	20.2
27	17.8	20.4	20.5	20.1	18.6	19.2	19.6	19.2	20.5	17.8	2.7	19.4
28	17.8	19.2	19.3	19.7	20.6	20.9	20.2	20.0	20.9	17.8	3.1	19.7
29	17.2	18.7	19.0	17.7	21.4	22.0	20.6	19.4	22.0	17.2	4.8	19.5
30	19.1	20.4	19.5	18.7	18.7	21.1	20.7	19.8	21.1	18.7	2.4	19.7
31	18.1	19.3	19.1	19.5	20.9	21.8	19.4	17.3	21.8	17.3	4.5	19.4
Máxª	20.0	22.1	22.4	21.8	22.5	22.4	22.5	22.2	22.5			
Mínª	16.6	18.0	16.5	17.6	17.7	17.0	16.6	16.8		16.5		
Oscil.	3.4	4.1	5.9	4.2	4.8	5.4	5.9	5.4			6.0	
Media.	18.7	20.5	19.5	19.8	20.4	20.3	20.3	19.5				19.9

Días.	HUMEDAD RELATIVA												TEMPERATURAS ABSOLUTAS.	
	6h	8h	10h	12h	14h	16h	18h	20h	Máxª	Mínª	Oscil.	Media.	Máxª	Mín.
1	86	79	58	61	56	64	72	77	86	56	30	69	32.8	21.1
2	88	77	52	52	52	85	88	87	88	52	36	72	33.2	22.2
3	96	82	65	60	63	66	79	82	96	60	36	74	31.9	21.9
4	90	71	59	59	65	64	67	85	90	59	31	70	31.2	21.9
5	91	74	56	66	69	71	77	90	91	56	35	74	31.0	21.6
6	91	76	56	57	53	58	81	83	91	53	38	69	32.0	21.1
7	88	73	59	49	71	88	90	88	90	49	41	75	32.3	21.9
8	95	85	66	60	70	80	88	86	95	60	35	78	32.0	22.6
9	93	79	66	59	60	67	76	80	93	59	34	72	32.0	21.3
10	95	77	64	57	68	67	73	83	95	57	38	73	31.5	22.2
11	94	75	62	58	68	65	72	75	94	58	36	71	31.7	21.1
12	92	78	59	52	53	64	86	88	92	52	40	71	32.7	20.5
13	92	73	68	57	68	58	90	89	92	57	35	74	32.5	20.5
14	96	79	61	60	59	61	79	80	96	59	37	71	32.0	20.2
15	90	74	60	54	61	63	88	88	90	54	36	72	32.7	22.3
16	93	79	70	59	60	71	78	86	93	59	34	74	32.6	23.1
17	92	79	59	53	56	72	71	79	92	53	39	70	32.5	21.4
18	98	84	71	58	58	64	73	77	98	58	40	72	31.9	21.1
19	88	77	65	64	62	62	71	76	88	62	26	70	32.5	22.3
20	95	79	61	51	59	67	68	77	95	51	44	69	32.7	22.2
21	93	77	68	66	62	60	72	73	93	60	33	71	32.4	22.1
22	89	78	66	65	65	57	71	73	89	57	32	70	32.7	22.0
23	92	78	64	59	55	62	70	77	92	55	37	69	32.2	21.6
24	91	79	58	52	56	64	98	95	98	52	46	74	32.8	22.5
25	98	87	79	64	47	65	88	91	98	47	51	77	33.5	21.1
26	93	85	71	58	73	71	77	85	93	58	35	76	32.0	22.2
27	91	78	65	56	85	93	93	95	95	56	39	82	32.0	21.4
28	96	79	65	59	79	84	85	91	96	59	37	79	31.5	20.7
29	92	74	63	52	68	67	69	82	92	52	40	70	31.7	20.5
30	94	83	64	58	67	66	69	79	94	58	36	72	31.5	20.8
31	94	71	64	58	66	65	83	83	94	58	36	73	32.0	21.1
Máxª	98	87	79	66	85	93	98	95	98				33.5	
Mínª	86	71	52	49	47	57	67	73		47				20.2
Oscil.	12	16	27	17	38	36	31	22			51			
Media.	92	78	63	57	62	68	79	83				72		

Días.	VIENTO. Dirección y velocidad en metros por segundo, y kilómetros en 24 horas. 6h	8h	10h	12h	14h	16h	18h	20h	Máxima.	Media.	Máxima extraordinaria	Kilómetros en 24 horas.	LLUVIA mm.	Duración.
1	ENE 4.0	E 4.0	S 2.0	SSW 2.0	SSW 1.7	SSW 2.0	SSW 3.0	E 2.0	4.0	2.5		135	0.6	3 m.
2	ENE 3.0	E 5.0	ENE 3.0	S 3.0	S 1.0	S 1.0	..... 0.0	ENE 2.8	5.0	2.3		133	5.6	20 m.
3	ENE 1.0	ENE 1.0	ENE 3.0	SSW 2.0	SSW 3.0	SSW 4.6	NW 2.0	NE 2.0	4.6	2.3		135		
4	ENE 1.8	..... 0.0	S 3.0	S 4.0	E 4.0	SSW 3.0	N 4.0	ENE 3.0	4.0	2.8		146		
5	..... 0.0	NE 1.5	SSW 2.0	S 1.5	SSW 3.0	SSW 2.0	NNW 2.5	NE 2.0	3.0	1.8		171		
6	ENE 2.5	E 2.5	S 1.0	..... 0.0	SSW 2.0	..... 0.0	SE 1.0	..... 0.0	2.5	1.1		173		
7	NE 2.5	E 3.0	E 3.0	ENE 5.0	ESE 2.5	ESE 4.0	..... 0.0	NE 2.0	5.0	1.7		144	9.6	1h.40m.
8	ENE 4.0	ENE 4.0	ENE 3.0	SSW 2.8	SW 1.0	NE 3.0	NE 3.5	E 3.0	4.0	2.7		180	1.2	30 m.
9	ENE 2.0	ENE 3.0	..... 0.0	SSW 3.0	SSW 2.0	SSW 2.8	SSW 2.0	NE 3.2	3.2	3.0		140		
10	ENE 1.0	..... 0.0	SSW 1.0	SSW 2.0	SSW 3.0	..... 0.0	N 3.0	..... 0.0	3.0	2.2		112	0.2	?
11	NE 1.7	S 1.0	SSW 2.8	SSW 2.5	SSW 3.8	..... 0.0	ENE 3.0	ENE 2.0	3.8	1.2		130		
12	ENE 2.0	..... 0.0	SSW 2.0	SW 3.0	SSW 4.0	SSW 2.0	E 1.6	ESE 2.0	4.0	2.1		98		
13	E 1.0	S 2.3	..... 0.0	SSW 2.7	SSW 3.7	SSW 4.7	ENE 3.8	ENE 3.0	4.7	2.0		147	2.8	15 m.
14	NE 1.8	E 2.0	E 2.0	SSW 2.0	SSW 2.3	SSW 2.0	NW 3.7	ESE 5.3	5.3	2.6		115	0.8	20 m.
15	ENE 2.3	ESE 4.2	E 1.3	SSW 3.8	SSW 3.0	ENE 10.0	NNE 2.0	NNE 2.7	10.0	2.5	12.0	136	3.0	20 m.
16	ENE 1.3	ENE 1.0	S 2.0	S 2.0	SSW 2.0	SSW 2.3	NNW 1.0	E 3.0	3.0	1.8		160	0.6	15 m.
17	NNE 3.0	..... 0.0	SSW 1.0	SW 2.0	SSW 2.0	SSW 3.6	..... 0.0	NNW 2.0	3.6	1.7		147	30.8	1 h.
18	NE 1.0	..... 0.0	SSW 1.0	SSW 3.0	SSW 3.0	SSW 3.0	SSW 3.0	NW 3.0	3.0	2.1		142		
19	ENE 2.0	..... 0.0	..... 0.0	SSW 3.0	SSW 2.0	SSW 3.0	SSW 3.0	SSW 2.0	3.0	1.8		148		
20	ENE 1.0	..... 0.0	SSW 2.0	SSW 2.7	SSW 3.0	SSW 3.0	SSW 1.0	..... 0.0	3.0	1.5		120		
21	ESE 2.0	SSW 1.7	SSW 2.0	SSW 2.6	SSW 3.0	SSW 4.0	SSW 4.0	..... 0.0	4.0	2.4		134		
22	ENE 2.0	SSE 1.7	SSW 3.0	SSW 5.0	SSW 4.0	SSW 3.3	SSW 1.8	..... 0.0	5.0	2.8		184		
23	E 1.6	SSW 2.3	SSW 3.3	SSW 3.0	SSW 3.0	SSW 5.0	SSW 3.3	W 2.0	5.0	2.9		183		
24	..... 0.0	..... 0.0	NW 2.5	SW 2.0	SSW 5.0	..... 0.0	ENE 2.3	NE 2.8	5.0	1.8	16.0	144	22.0	1 h.
25	NNE 2.8	NE 1.8	ENE 2.0	NNE 1.5	SW 3.0	E 4.0	SW 1.3	..... 0.0	4.0	2.0		104	3.0	45 m.
26	NNE 2.0	..... 0.0	NW 1.0	SSW 1.6	ESE 4.0	SSW 1.3	NE 3.1	E 3.0	4.0	2.0		126		
27	NE 3.0	S 1.0	SW 2.0	SSW 3.0	NE 5.0	NE 4.0	NE 1.8	NE 2.0	5.0	2.7		113	0.4	1 h.
28	..... 0.0	NNE 1.0	SSW 1.0	SSW 2.3	SSW 2.3	..... 0.0	ENE 2.0	NNE 1.2	2.3	1.2		100	7.4	40 m.
29	NE 2.0	ENE 1.5	..... 0.0	SSW 3.5	SSW 2.0	SSW 4.0	SSW 1.0	NNE 2.8	4.0	2.1		123		
30	ENE 1.0	..... 0.0	..... 0.0	SSW 3.3	..... 0.0	SW 2.0	SSW 1.0	ENE 4.0	4.0	1.4		108	1.0	20 m.
31	NE 3.0	E 4.0	S 2.7	NNW 2.0	SSW 4.0	..... 0.0	NW 2.8	ENE 4.0	4.0	2.8		115	2.6	40 m.
Media.	1.8	1.5	1.7	2.6	2.7	2.7	2.1	2.1		2.1		137		

Pluviómetro.	Días de lluvia. 16	Total de agua recogida... 91,mm. 6	Cantidad máxima 30,mm. 8 Día..... 17

DIRECCION DE LAS NUBES Y ESTADO DEL CIELO.

DIAS	MADRUGADA. Nubes Superiores.		Nubes Inferiores.		P. C.	MAÑANA. Nubes Superiores.		Nubes Inferiores.		P. C.	TARDE. Nubes Superiores.		Nubes Inferiores.		P. C.	NOCHE. Nubes Superiores.		Nubes Inferiores.		P. C.	SÍMBOLOS Y ADVERTENCIAS.
1	Ci.	.....	.....	.....	...	Ci.	.....	Cu.	ENE	2	.....	.....	Cu. Cu-nb	ENE E	2	.....	.....	Cu.	.....	...	●
2	Ci.	.....	Cu.	.....	1	Ci.	SE	Cu.	E	3	Ci-st. A-st.	.....	Nb. Cu-nb	NE ENE	9	Ci-st. A-st.	.....	Cu.	.....	10	⊼ ●
3	Ci.	W	Cu.	W	3	Ci. Ci-st.	W	Cu.	.....	6	Ci-st. A-st.	W NE	Nb. Cu-nb.	ENE	9	Ci-st. A-st.	.....	Cu.	.....	10	T
4	Ci.	.....	Cu	.....	...	Ci. Ci-st.	NE	Cu.	.....	4	A-st.	.....	Cu. Cu-nb.	E NE	9	.....	.....	Cu	.....	10	T ≤
5	Ci.	.....	.....	.....	...	Ci-st. A-cu.	NE	Cu. Cu-nb	E	6	A-st.	.....	Cu. Cu-nb.	E SE	8	.....	.....	.....	.....	...	T ≤
6	.....	.....	Cu.	.....	...	Ci.	.....	Cu	.....	1	Ci. A-st.	.....	Cu. Cu-nb.	ENE	6	.....	.....	.....	.....	...	T ≤ ●°
7	Ci.	ESE	Cu.	.....	4	Ci-st. A-cu	ESE E	Cu.	E	6	Ci-st.	.....	Nb. Cu-nb.	E ESE	9	.....	.....	Cu.	.....	...	⊼ ●
8	Ci-st.	.....	Cu.	.....	8	Ci. A-cu.	SW E	Cu.	E	5	Ci-st. A-st.	.....	Nb. Cu-nb.	E ENE	9	.....	.....	Nb.	.....	10	T ≤ ●
9	Ci.	NW	.....	.....	4	Ci. Ci-st.	NW	Cu.	.....	9	Ci-st. A-st.	NW	Nb. Cu.	E	10	.....	.....	Cu.	.....	7	T ≤
10	Ci. A-cu	NW	.....	.....	10	Ci-st.	NW	Cu.	NNE	9	Ci-st. A-st.	.....	Cu-nb. Nb.	NW	10	.....	.....	.....	.....	...	T ≤ ●
11	Ci.	.....	Cu.	.....	...	Ci-st.	NNE	Cu.	.....	2	A-st.	ENE	Cu. Cu-nb.	.....	9	A-st.	.....	Cu.	.....	8	T
12	Ci.	NE	.....	.....	8	Ci.	NNE	Cu.	ENE	4	A-st.	N	Nb. Cu-nb.	NE	9	.....	.....	Cu-nb.	.....	10	T ≤ ●°
13	Ci-st.	NE	Cu.	.....	10	Ci-st.	NNE	Cu.	ENE	3	Ci-st.	NE	Cu-nb. Nb.	E	10	.....	.....	Cu-nb.	.....	10	⊼ ●
14	Ci.	NE	Cu.	.....	2	Ci.	NE	Cu. Cu-nb.	ESE ENE	5	Ci.	ENE	Cu-nb	NE	9	.....	.....	Nb.	.....	10	⊼ ●
15	Ci.	NE	Cu.	.....	1	Ci.	ENE	Cu.	ENE	1	A st.	.....	Nb. Cu-nb.	E	7	A-st	.....	Cu.	.....	3	⊼ ●
16	Ci.	.....	Cu.	.....	1	Ci-st.	.....	Cu.	E	1	Ci. A-st.	ENE	Cu. Cu-nb.	ENE E	7	.....	.....	Cu-nb.	.....	10	T ≤ ●
17	Ci.	.....	Cu.	.....	...	Ci.	.....	Cu.	.....	1	A-st.	NE	Cu.	ENE	4	.....	.....	Nb. Cu-nb.	.....	10	⊼ ●
18	.....	.....	Cu.	.....	...	.....	.....	Cu.	.....	1	Ci-st. A-st.	ESE NE	Cu.	.....	2	.....	.....	Cu.	.....	8	≤
19	Ci. A-cu.	NE ESE	Cu.	.....	4	.....	.....	Cu.	.....	1	Ci-st.	SE	Cu. Cu-nb.	E	4	.....	.....	Cu.	.....	2	T ≤
20	Ci-st. A-cu.	NNE	Cu.	.....	4	Ci.	NE	Cu.	.....	1	Ci-st. A-st.	NE	Cu.	.....	8	.....	.....	Cu.	.....	8	≤
21	Ci.	NE	Cu	.....	4	Ci.	NE	Cu.	.....	2	A-st.	NNE	Cu. Cu-nb.	SSW ENE	7	.....	.....	Cu.	.....	...	T ≤
22	Ci.	ESE	Cu.	.....	3	Ci.	NE	Cu.	SSW	2	Ci-st. A-st.	.....	Cu.	SSW	8	A-st.	.....	Cu.	.....	5	Foco de ci. al NNE.
23	Ci-st.	NE	Cu.	.....	4	Ci.	NE	Cu.	NE	4	A-st.	NNE	Cu.	SW	10	A-st.	.....	Cu.	.....	6	
24	Ci-st. A-st.	E	.....	.....	10	Ci. Ci-st.	NE	Cu-nb. Cu.	N	6	Ci-st. A-cu.	NE NW	Nb. Cu-nb.	NW	9	A-st.	.....	Cu.	.....	10	⊼ ●
25	Ci-st. A-st.	NE	Cu.	.....	10	Ci-st. A-cu	NE ENE	Cu.	.....	8	Ci-st.	NE	Cu. Nb.	E NE	10	Ci-st. A-cu.	.....	Cu.	.....	10	⊼ ⊕ ●
26	Ci.	NE	Cu.	.....	3	Ci.	NE	Cu.	.....	5	Ci-st. A-st.	ENE NE	Cu-nb. Cu.	NE	10	Ci-st. A-cu.	.....	Cu.	.....	10	T ≤ ●°
27	Ci. A-cu.	N	.....	.....	5	Ci. A-cu.	ESE	Cu. Cu-nb	ENE	3	A-st.	.....	Nb. Cu-nb.	E ENE	10	Ci-st.	.....	.....	.....	6	T ≤ ω ●
28	Ci.	NE	Cu.	.....	8	Ci. A-cu.	NE	Cu. Cu-nb.	E	6	Ci-st. A-st.	N	Nb. Cu-nb.	E	10	.....	.....	Cu. Cu-nb.	E	9	T ≤ ●
29	Ci.	.....	.....	.....	1	Ci-st.	NE	Cu.	.....	3	Ci-st. A-st.	ENE E	Cu.	.....	10	Ci-st.	.....	Cu.	.....	6	T ≤
30	Ci-st.	NE	.....	.....	10	Ci-st.	NE	Cu-nb. Cu.	ENE	8	A-st.	ENE	Cu.	E	6	.....	.....	Cu. Cu-nb.	.....	10	T ≤ ●
31	Ci-st.	NE	Cu.	.....	2	Ci-st. A-cu.	E	Cu.	E	5	Ci-st. A-cu.	SE ESE	Cu-nb.	ENE	9	Ci-st. A-cu.	.....	Cu.	.....	10	⊼ ●

BAROMETRO

EN MILÍMETROS, REDUCIDO Á 0° C., AL NIVEL DEL MAR Y Á LA GRAVEDAD NORMAL: ESTA ES — 1.40.

700 mm. +

Dias.	6h	8h	10h	12h	14h	16h	18h	20h	Máxª	Mínª	Oscil.	Media.
1	62.59	63.37	63.45	62.15	61.60	61.05	60.92	61.52	63.45	60.92	2.53	62.08
2	61.84	62.42	62.42	61.85	60.55	60.27	60.65	60.84	62.42	60.27	2.15	61.35
3	61.34	61.90	61.65	60.87	60.02	59.62	59.85	60.85	61.90	59.62	2.28	60.76
4	61.54	62.22	62.22	61.80	60.63	60.33	60.52	61.70	62.22	60.33	1.89	61.37
5	62.52	62.87	63.05	62.08	60.79	60.20	61.10	61.30	63.05	60.20	2.85	61.73
6	60.92	61.47	61.75	60.85	59.70	59.97	60.65	60.99	61.75	59.70	2.05	60.78
7	60.34	61.10	61.82	61.10	60.25	60.00	61.20	61.32	61.82	60.00	1.82	60.89
8	61.01	61.65	61.82	61.00	60.03	59.58	60.45	61.17	61.82	59.58	2.24	60.83
9	61.67	62.67	62.57	62.10	61.33	61.20	61.42	62.15	62.67	61.20	1.47	61.88
10	61.57	61.95	61.95	60.98	59.68	58.83	59.03	60.30	61.95	58.83	3.12	60.41
11	59.91	60.40	60.22	59.20	58.42	57.90	58.47	60.30	60.40	57.90	2.50	59.35
12	59.76	60.30	60.45	59.65	58.25	58.57	59.19	59.39	60.45	58.25	2.20	59.44
13	57.74	58.27	58.40	57.67	56.62	55.92	56.97	58.37	58.40	55.92	2.48	57.49
14	57.39	58.10	58.30	58.20	57.12	56.50	57.55	58.37	58.37	56.50	1.87	57.69
15	58.34	58.82	59.07	58.95	57.57	57.02	57.65	58.60	59.07	57.02	2.05	58.25
16	58.27	59.09	59.37	58.75	57.62	57.37	57.70	58.55	59.37	57.37	2.00	58.34
17	58.02	58.57	59.15	58.80	57.85	57.45	58.37	60.12	60.12	57.45	2.67	58.54
18	59.06	59.77	60.22	58.87	58.35	57.80	58.30	59.34	60.22	57.80	2.42	58.96
19	59.44	60.12	59.45	59.32	58.15	58.35	58.85	59.77	60.12	58.15	1.97	59.18
20	60.32	60.97	61.45	61.18	60.75	60.58	61.37	62.07	62.07	60.32	1.75	61.08
21	61.72	62.57	62.22	61.38	59.93	59.60	60.10	61.57	62.57	59.60	2.97	61.13
22	59.64	60.05	59.35	58.45	57.58	57.68	58.32	58.85	60.05	57.58	2.47	58.74
23	57.64	58.10	58.32	57.82	57.20	57.32	57.55	57.90	58.32	57.20	1.12	57.73
24	57.52	58.92	59.02	57.89	57.14	56.82	56.14	56.59	59.02	56.14	2.88	57.50
25	54.84	55.14	55.62	55.67	54.52	54.62	55.59	56.82	56.82	54.52	2.30	55.35
26	58.17	58.84	59.60	59.22	58.52	58.45	59.57	60.44	60.44	58.17	2.27	59.10
27	60.49	61.37	61.47	60.60	59.57	59.15	59.37	60.54	61.47	59.15	2.32	60.32
28	60.26	60.67	60.80	60.25	59.30	59.27	59.95	60.37	60.80	59.27	1.53	60.10
29	59.91	61.20	61.55	60.77	59.72	59.50	60.15	61.12	61.55	59.50	2.05	60.49
30	60.00	60.95	61.05	60.10	59.00	59.15	60.00	60.22	61.05	59.00	2.05	60.05
Máxª	62.59	63.37	63.45	62.15	61.60	61.20	61.42	62.15	63.45			
Mínª	54.84	55.14	55.62	55.67	54.52	54.62	55.59	56.59		54.52		
Oscil.	7.75	8.23	7.83	6.48	7.08	6.58	5.83	5.56			8.93	
Media.	59.79	60.45	60.59	59.91	58.92	58.67	59.23	60.04				59.70

Días.	TEMPERATURA A LA SOMBRA — Termómetro Centígrado.											
	6h	8h	10h	12h	14h	16h	18h	20h	Máxª	Mínª	Oscil.	Media.
1	21.4	24.1	27.6	29.3	28.5	29.1	27.2	25.0	29.3	21.4	7.9	26.5
2	23.0	26.9	29.2	31.0	31.1	29.5	27.6	25.1	31.1	23.0	8.1	27.9
3	23.0	27.3	28.6	30.4	31.0	29.4	29.0	27.0	31.0	23.0	8.0	28.2
4	23.0	27.2	30.2	31.4	32.1	31.5	29.5	28.5	32.1	23.0	9.1	29.1
5	23.1	27.4	30.1	32.0	32.8	31.1	29.4	27.1	32.8	23.1	9.7	29.1
6	23.3	27.0	30.1	32.3	30.0	25.4	24.9	23.3	32.3	23.3	9.0	27.0
7	22.2	25.5	29.2	31.5	32.1	27.9	28.5	26.4	32.1	22.2	9.9	27.9
8	22.3	26.9	29.5	30.8	31.6	31.0	27.0	26.2	31.6	22.3	9.3	28.1
9	24.0	26.0	30.4	31.5	32.2	32.0	29.0	27.2	32.2	24.0	8.2	28.7
10	23.4	27.2	30.1	32.4	33.2	33.0	29.7	26.0	33.2	23.4	9.8	29.3
11	22.5	26.1	29.8	32.2	25.0	28.9	27.1	25.8	32.2	22.5	9.7	27.1
12	22.2	26.5	29.2	31.0	30.6	24.5	24.4	22.3	31.0	22.2	8.8	26.3
13	21.0	26.1	29.0	30.1	29.9	29.7	26.9	23.5	30.1	21.0	9.1	26.7
14	21.0	26.0	29.2	30.6	32.0	31.0	28.9	26.1	32.0	21.0	11.0	28.1
15	23.0	25.1	27.9	27.9	28.5	30.0	28.0	26.0	30.0	23.0	7.0	27.0
16	22.8	24.9	27.8	30.0	29.3	28.2	27.3	25.9	30.0	22.8	7.2	27.0
17	23.8	24.4	28.2	29.0	29.8	28.9	28.0	23.9	29.8	23.8	6.0	27.0
18	21.4	26.8	28.1	25.7	28.4	27.8	27.6	25.7	28.4	21.4	7.0	26.4
19	24.9	25.0	28.8	30.0	30.5	30.3	28.4	27.2	30.5	24.9	5.6	28.1
20	22.9	27.9	30.0	31.1	31.5	30.9	28.6	27.2	31.5	22.9	8.6	28.7
21	23.0	28.0	30.6	32.2	32.0	32.5	29.9	23.2	32.5	23.0	9.5	28.9
22	23.6	27.3	28.9	30.5	31.4	30.5	27.9	25.9	31.4	23.6	7.8	28.2
23	22.3	26.7	30.1	30.8	29.5	27.1	26.5	25.3	30.8	22.3	8.5	27.2
24	23.8	24.0	23.5	26.4	27.0	24.8	24.1	24.1	27.0	23.8	3.2	24.7
25	24.0	26.6	24.8	24.9	25.0	25.5	27.1	26.0	27.1	24.0	3.1	25.4
26	26.0	27.5	28.8	27.1	29.0	28.6	27.1	25.3	29.0	25.3	3.7	27.4
27	22.8	26.0	28.6	29.8	28.6	29.4	27.2	24.9	29.8	22.8	7.0	27.1
28	21.5	26.5	29.0	29.2	29.5	27.0	26.1	25.9	29.5	21.5	8.0	26.8
29	22.2	27.3	28.5	29.8	29.7	29.9	28.0	26.0	29.9	22.2	7.7	27.6
30	22.5	27.2	29.2	30.0	30.0	29.8	26.8	23.2	30.0	22.5	7.5	27.3
Máxª	26.0	28.0	30.6	32.4	33.2	33.0	29.9	28.5	33.2			
Mínª	21.0	24.0	23.5	24.9	25.0	24.5	24.1	22.3		21.0		
Oscil.	5.0	4.0	7.1	7.5	8.2	8.5	5.8	6.2			12.2	
Media.	22.8	26.3	28.5	30.0	30.0	29.1	27.5	25.5				27.4

Días.	TENSION DEL VAPOR DE AGUA EN MILÍMETROS.											
	6h	8h	10h	12h	14h	16h	18h	20h	Máxª	Mínª	Oscil.	Media.
1	18.2	19.2	19.4	19.0	17.9	19.7	20.4	19.3	20.4	17.9	2.5	19.1
2	19.4	21.0	20.4	18.7	18.5	18.1	19.2	19.9	21.0	18.1	2.9	19.4
3	20.1	21.5	18.8	19.7	20.1	21.3	21.1	19.6	21.5	18.8	2.7	20.3
4	19.0	18.9	17.9	17.0	17.9	19.6	21.2	22.2	22.2	17.0	5.2	19.2
5	20.0	20.7	19.9	18.9	20.7	21.1	21.3	20.3	21.3	18.9	2.4	20.3
6	19.9	21.3	20.5	17.6	20.7	20.9	20.6	19.4	21.3	17.6	3.7	20.1
7	19.3	20.8	18.6	17.5	20.5	19.0	21.4	19.9	21.4	17.5	3.9	19.6
8	19.2	20.8	20.2	19.6	21.6	20.9	22.3	22.0	22.3	19.2	3.1	20.8
9	20.2	21.3	21.1	18.6	20.4	22.0	21.9	21.4	22.0	18.6	3.4	20.9
10	18.8	20.0	18.9	17.1	16.3	15.1	19.3	19.8	20.0	15.1	4.9	17.9
11	18.8	20.3	18.7	17.2	18.2	22.6	20.8	20.7	22.6	17.2	5.4	19.7
12	18.1	20.2	20.8	19.7	19.0	17.2	18.2	18.2	20.8	17.2	3.6	18.9
13	16.7	19.2	19.0	16.4	16.9	18.9	17.2	17.3	19.2	16.4	2.8	17.7
14	17.6	19.8	19.0	19.0	17.9	19.3	20.4	22.5	22.5	17.6	4.9	19.4
15	19.4	20.7	21.2	22.0	21.8	20.7	20.5	19.2	22.0	19.2	2.8	20.7
16	19.3	19.9	20.2	21.3	21.3	21.6	21.3	21.4	21.6	19.3	2.3	20.8
17	19.8	20.7	18.9	19.9	19.8	20.2	21.5	19.4	21.5	18.9	2.6	20.0
18	19.2	18.7	21.6	21.1	20.7	21.5	20.9	20.2	21.6	18.7	2.9	20.5
19	20.2	20.8	19.6	20.9	20.4	21.7	22.1	22.2	22.2	19.6	2.6	21.0
20	19.1	21.6	20.5	20.5	21.2	21.8	23.2	22.8	23.2	19.1	4.1	21.3
21	19.0	20.3	20.4	20.2	21.2	21.1	21.4	18.9	21.4	18.9	2.5	20.3
22	20.5	22.1	21.4	19.4	21.3	20.6	22.4	19.5	22.4	19.4	3.0	20.9
23	19.3	21.3	20.7	20.8	22.8	22.3	22.2	21.9	22.8	19.3	3.5	21.4
24	20.0	19.3	19.6	19.2	21.5	21.1	20.5	20.2	21.5	19.2	2.3	20.2
25	20.2	20.4	21.6	22.9	21.1	21.2	21.0	21.9	22.9	20.2	2.7	21.3
26	20.9	21.7	21.2	20.5	21.3	19.8	20.5	20.4	21.7	19.8	1.9	20.8
27	19.1	20.2	19.4	21.4	21.1	19.9	20.6	19.9	21.4	19.1	2.3	20.2
28	17.8	19.5	19.0	20.6	20.0	21.9	20.9	22.0	22.0	17.8	4.2	20.2
29	19.1	20.5	21.0	19.6	20.9	20.8	21.3	22.1	22.1	19.1	3.0	20.7
30	19.1	21.8	19.6	20.5	20.5	20.4	22.0	19.6	22.0	19.1	2.9	20.4
Máxª	20.9	22.1	21.6	22.9	22.8	22.6	23.2	22.8	23.2			
Mínª	16.7	18.7	17.9	16.4	16.3	15.1	17.2	17.3		15.1		
Oscil.	4.2	3.4	3.7	6.5	6.5	7.5	6.0	5.5			8.1	
Media.	19.2	20.5	20.0	19.6	20.1	20.4	20.9	20.4				20.1

Días.	HUMEDAD RELATIVA												TEMPERATURAS ABSOLUTAS.	
	6h	8h	10h	12h	14h	16h	18h	20h	Máxª	Mínª	Oscil.	Media.	Máxª	Mín.
1	96	86	77	63	62	65	77	82	96	62	34	76	29.8	21.1
2	93	79	68	55	54	59	69	85	93	54	39	70	31.7	22.1
3	96	79	65	61	63	70	71	73	96	61	35	72	32.5	22.2
4	91	71	56	49	50	57	70	77	91	49	42	65	33.8	22.2
5	96	77	62	52	55	63	70	77	96	52	44	69	33.0	22.3
6	95	81	65	49	66	87	88	91	95	49	46	77	32.8	22.2
7	98	87	61	50	57	68	75	78	98	50	48	71	32.7	21.6
8	96	79	65	59	62	63	84	87	96	59	37	74	32.0	21.4
9	91	85	65	53	56	62	73	79	91	53	38	70	33.0	22.7
10	88	75	60	47	42	40	62	79	88	40	48	61	33.7	22.7
11	92	80	60	48	79	76	78	83	92	48	44	74	32.2	22.0
12	91	79	69	59	58	75	80	91	91	58	33	75	31.5	21.1
13	91	76	63	49	54	61	65	81	91	49	42	67	31.5	20.2
14	96	79	63	58	51	58	69	90	96	51	45	70	32.8	20.5
15	93	88	76	79	76	66	73	78	93	66	27	78	30.5	22.2
16	95	85	73	71	71	76	79	87	95	71	24	79	30.5	22.2
17	91	91	66	66	63	68	77	88	91	63	28	76	30.4	21.6
18	91	72	77	87	71	78	77	82	91	71	20	79	29.5	20.5
19	87	88	66	66	63	67	77	83	88	63	25	74	31.0	22.2
20	93	77	65	60	62	65	79	86	93	60	33	73	31.7	22.2
21	91	73	63	56	59	58	68	90	91	56	35	69	33.3	22.0
22	95	83	72	60	62	64	80	79	95	60	35	74	33.0	22.3
23	96	82	65	63	75	84	87	92	96	63	33	80	32.0	21.6
24	91	88	91	75	81	91	93	91	93	75	18	87	27.0	22.1
25	91	79	93	98	90	88	79	88	98	79	19	88	26.0	22.2
26	84	79	72	77	72	68	77	85	85	72	13	76	29.0	22.7
27	93	80	66	68	73	65	76	85	93	65	28	75	30.2	22.2
28	94	76	63	68	65	82	84	88	94	63	31	77	29.7	21.1
29	96	77	69	63	66	66	76	88	96	63	33	75	30.5	21.4
30	94	81	65	65	65	65	84	93	94	65	29	76	30.6	21.5
Máxª	98	91	93	98	90	91	93	93	98				33.8	
Mínª	84	71	56	47	42	40	62	73		40				20.2
Oscil.	14	20	37	51	48	51	31	20			58			
Media.	92	80	68	62	64	68	76	84				74		

Días.	VIENTO. Dirección y velocidad en metros por segundo, y kilómetros en 24 horas. 6h	8h	10h	12h	14h	16h	18h	20h	Máxima.	Media.	Máxima extraordinaria	Kilómetros en 24 horas.	LLUVIA mm.	Duración.
1	NE 2.0	NE 1.8	NE 6.0	NE 6.0	NE 3.9	ENE 5.0	ENE 2.3	E 2.0	6.0	3.6		160		
2	..... 0.0	NE 3.0	NE 5.0	NE 5.0	ENE 6.0	ENE 5.0	ENE 3.0	ENE 3.0	6.0	3.7		167	0.2	?
3	NNE 2.3	NE 2.4	ENE 2.0	ENE 3.0	SSW 1.7	SSW 2.1	..... 0.0	..... 0.0	3.0	1.6		105	0.2	?
4	NNE 2.2	E 3.0	SE 1.5	SSW 2.0	SSW 1.0	SSW 3.0	SSW 1.8	..... 0.0	3.0	1.8		149		
5	NE 1.0	NE 2.3	NE 4.0	E 3.0	SSW 1.7	SSW 1.4	..... 0.0	NE 1.0	4.0	1.8		146		
6	NE 2.0	NE 3.0	NE 3.0	NE 2.0	SSW 3.0	W 2.0	W 3.9	NE 1.3	3.9	2.5		130	3.0	45 m.
7	NE 1.0	..... 0.0	SSW 1.5	SSW 2.8	SSW 3.2	SSW 1.0	..... 0.0	ENE 3.0	3.2	1.5		122		
8	NE 1.8	ENE 3.7	ENE 3.2	ENE 2.8	SSW 4.0	SSW 3.2	NNE 2.0	NNE 2.8	4.0	2.9		167	1.8	10 m.
9	E 1.0	ENE 2.2	..... 0.0	SSW 2.0	SSW 4.0	SSW 3.0	SSW 1.0	NE 3.0	4.0	2.0		111		
10	ENE 2.0	ENE 3.0	ENE 4.0	ESE 4.0	E 4.4	E 3.2	E 4.0	E 3.0	4.4	3.4		231		
11	NE 2.7	NNE 3.0	ENE 4.0	ESE 4.0	SSE 3.0	SSW 1.0	..... 0.0	NE 2.0	4.0	2.4		130	11.2	1h.40m.
12	N 2.0	E 4.0	..... 0.0	SSW 3.2	SSW 3.0	NNE 3.8	NNW 2.0	NNE 1.0	4.0	2.3		166		
13	NE 2.6	ENE 1.7	E 1.8	NNE 1.0	SSW 2.0	SSW 2.0	ENE 3.0	N 9.0	9.0	2.8		147	0.2	?
14	ENE 2.0	ENE 1.0	..... 0.0	SSW 2.0	SSW 2.0	SSW 3.0	SSW 1.9	ESE 1.6	3.0	1.6		117	0.6	20 m.
15	..... 0.0	..... 0.0	NW 0.7	SW 0.5	SW 1.0	SW 1.0	NE 3.0	NNE 1.0	3.0	0.9		60		
16	ENE 1.0	..... 0.0	..... 0.0	SSW 3.5	SSW 4.0	SSW 3.2	SSW 3.0	ENE 1.0	4.0	1.9		158	1.6	?
17	SSE 2.0	..... 0.0	S 4.0	SSW 5.0	SSW 3.0	SSW 4.0	SSW 1.3	N 8.0	8.0	3.4		209		
18	ENE 2.0	ENE 1.8	SSW 3.0	SSW 3.0	SSW 2.0	SSW 2.4	SSW 2.2	SSE 1.3	3.0	2.2		145	1.8	20 m.
19	SSE 3.2	ESE 1.0	S 3.0	SSW 4.0	SSW 3.0	SSW 3.3	SSW 1.7	SSW 1.8	4.0	2.6		181		
20	ENE 1.0	SSE 1.7	SSW 4.0	SSW 3.0	SSW 4.2	SW 4.0	SSW 2.0	..... 0.0	4.2	2.4		192		
21	NE 2.4	ENE 2.5	NE 2.5	SSW 3.0	SW 3.0	SSW 3.0	SSW 1.6	ENE 6.0	6.0	3.0		145	6.2	3 h.
22	E 2.2	E 1.5	ENE 3.2	ENE 3.2	SSW 3.0	SSW 1.8	NNW 1.5	NE 2.7	3.2	2.3		157		
23	N 2.0	ENE 3.0	E 4.5	SSW 3.8	SSW 4.8	N 3.5	N 1.0	NE 1.0	4.8	2.9		120	3.0	20 m.
24	ENE 1.0	SE 5.7	E 2.0	E 6.0	E 3.0	E 2.0	ENE 4.0	ENE 5.0	6.0	3.5		175	8.4	5h.30m.
25	ENE 4.5	SE 8.0	SSE 10.0	SSE 10.0	SSE 10.0	SSE 10.0	SSE 10.0	S 8.0	10.0	8.8	25.0	529	50.2	Durante el día.
26	SSE 4.0	S 5.5	SSE 7.0	SSE 10.0	SSE 5.0	S 6.0	SSE 2.0	ESE 3.0	10.0	5.3	25.0	391	4.0	20 m.
27	E 2.3	E 1.0	SSW 3.0	SSW 4.0	SSW 2.0	SSW 4.0	SSW 1.8	ENE 1.8	4.0	2.4		177		
28	NE 2.0	ESE 2.0	SSW 5.0	SSW 4.7	SSW 3.3	SSW 2.5	SSW 5.0	SSW 3.0	5.0	3.4	20.0	190	5.6	10 m.
29	E 2.5	S 1.0	S 3.5	SW 5.0	SSW 4.0	SW 3.0	SSW 2.5	NW 1.4	5.0	2.8		155		
30	ENE 2.0	SSE 1.0	SSW 3.0	SSW 4.0	SSW 4.0	SSW 6.0	NW 5.0	ESE 2.3	6.0	3.4		133		
Media.	2.1	2.3	3.1	3.8	3.4	3.2	2.4	2.6		2.8		175		

Pluviómetro.	Días de lluvia. 15	Total de agua recogida... 98,mm. 0	Cantidad máxima 50,mm. 2 Día..... 25

DIRECCION DE LAS NUBES Y ESTADO DEL CIELO.

DIAS.	MADRUGADA. Nubes Superiores.		Nubes Inferiores.		P. C.	MAÑANA. Nubes Superiores.		Nubes Inferiores.		P. C.	TARDE. Nubes Superiores.		Nubes Inferiores.		P. C.	NOCHE. Nubes Superiores.		Nubes Inferiores.		P. C.	SÍMBOLOS Y ADVERTENCIAS.
1	Ci-st. A-st.	ENE	Cu.	.....	4	Ci-st.	ENE	Cu.	E	9	Ci-st.	E	Cu.	E	9	Ci.	.....	.....	.....	1	
2	Ci.	.....	Cu.	.....	1	Ci. Ci-st.	.....	Cu.	ENE	4	Ci-st.	W	Cu-nb. Cu.	ENE NE	8	.....	.....	Cu.	.....	2	●
3	.....	.....	Cu-nb. Cu.	ENE	6	Ci-st.	S	Cu. Cu-nb.	ENE	7	.....	.....	Cu. Cu-nb.	ENE	6	Ci-st.	.....	Cu.	.....	...	●
4	Ci-st.	SW	Cu	.....	2	Ci-st.	S	Cu.	ENE	4	Ci-st.	SSW	Cu.	ENE	4	.....	.....	Cu	.....	6	≤
5	Ci.	.....	Cu.	.....	1	Ci.	SW	Cu.	NE	4	A-st.	.....	Cu. Cu-nb.	NE	6	.....	.....	Cu.	.....	...	
6	Ci-st.	SW	.....	.....	6	Ci.	SW	Cu	ENE	6	Ci.	.....	Nb. Cu-nb.	ENE	10	.....	.....	Cu-nb.	.....	10	T ≤ ●
7	Ci-st.	SSW	Cu.	.....	2	Ci.	.....	Cu.	.....	1	Ci. A-st.	E	Cu. Cu-nb.	ENE	9	Ci.	.....	Cu.	.....	...	
8	Ci.	.....	Cu.	.....	1	Ci.	E	Cu.	E	7	Ci. A-st.	E	Cu. Cu-nb.	E	8	Ci.	.....	Cu.	.....	...	T ●
9	A-cu.	.....	Cu.	ESE	10	Ci-st. A-cu.	WNW E	Cu.	SE	10	Ci-st.	NNW	Cu.	SE	9	Ci-st.	.....	Cu.	.....	...	
10	Ci.	.....	.....	.....	2	Ci.	.....	Cu.	E	1	.....	.....	Cu.	E	...	.....	.....	Cu.	.....	...	≤
11	.....	.....	Cu.	.....	...	.....	.....	Cu.	E	3	Ci. A-cu.	.....	Cu-nb. Cu.	E NE	4	.....	.....	Cu.	.....	...	T ≤ ●
12	Ci.	WSW	Cu.	.....	1	Ci.	SSW	Cu.	E	2	.....	.....	Cu-nb. Cu.	ENE	8	.....	.....	.....	.....	...	T ≤ ●°
13	Ci.	SW	Cu.	.....	1	Ci.	SW	Cu.	ENE	4	Ci. Ci-st.	SSW	Cu-nb. Cu.	E ENE	9	.....	.....	Cu-nb. Cu.	.....	10	●
14	Ci-st. A-cu.	SSW	.....	.....	3	Ci-st. A-st.	SSW	Cu.	SE	8	Ci-st. A-cu.	SSW SSE	Cu. Fr-cu.	ESE SSW	9	.....	.....	Cu.	.....	10	⌒ ●
15	.....	.....	Cu	SSW	10	Ci-st. A-st.	SSW	Cu.	.....	10	A-cu. A st.	SE	Nb. Cu.	SE	10	Ci-st. A-st.	.....	Cu.	.....	10	≤
16	.....	.....	Cu.	SW	10	A-st.	.....	Cu. Cu-nb.	SSW	10	Ci-st. A-cu.	NE S	Cu. Cu-nb.	S	10	A-st.	.....	Cu.	.....	10	≤ ●
17	A-st.	.....	Cu.	NNE	10	Ci-st. A-cu.	SSW	Cu.	E	8	Ci-st. A-cu.	W	Cu. Cu-nb.	S	6	.....	.....	Cu-nb.	.....	10	●°
18	A-st.	.....	Cu.	.....	10	Ci-st. A-st.	SW S	Cu. Cu-nb.	.....	8	A-cu. A-st.	SSW	Cu. Cu-nb.	S	7	.....	.....	Cu.	.....	...	T ≤ ●
19	Ci-st. A-cu.	.....	Cu. Cu-nb.	SW	10	Ci-st. A-cu.	SW	Cu.	.....	8	Ci-st.	WSW	Cu. Cu-nb.	S	6	.....	.....	Cu.	.....	8	T ≤
20	Ci.	SSW	Cu.	.....	5	Ci.	.....	Cu.	SSE	3	Ci.	SSW	Cu. Cu-nb.	.....	5	.....	.....	Cu.	.....	...	≤
21	Ci-st.	SE	Cu.	.....	9	Ci. Ci-st.	ESE SE	Cu.	E	4	Ci.	.....	Cu. Cu-nb.	E ENE	5	.....	.....	Nb.	.....	10	R² ● ⌒
22	Ci.	W	Cu.	.....	2	Ci.	WSW	Cu.	ENE	2	Ci. A-st.	WNW NW	Cu-nb. Cu.	.....	6	Ci-st. A-st.	.....	.....	.....	8	
23	Ci.	SW	.....	.....	2	Ci.	SW	Cu.	E	4	Ci-st. A-st.	SW	Cu. Nb.	E	10	Ci.	.....	Cu.	.....	7	●
24	A-st.	.....	Cu. Cu-nb.	E	10	.....	.....	Cu. Nb.	E	10	.....	.....	Nb. Cu-nb.	ESE	10	.....	.....	Nb.	.....	10	T ≤ ●
25	A-cu	SSE	Nb. Cu-nb.	SSE	10	.....	.....	Nb.	SE	10	.....	.....	Cu-nb.	SSE	10	.....	.....	Cu-nb.	.....	10	T ≤ ● ⌒
26	Ci-st.	NW	Cu-nb	SSE	10	Ci-st.	NNW	Cu. Nb.	SSE	10	Ci-st.	NNW	Cu.	SSE	8	.....	.....	Cu.	.....	2	≤ ●
27	.....	.....	Cu.	.....	...	.....	.....	Cu	SE	2	Ci. A-st.	ESE ENE	Cu.	SE	6	Ci-st.	.....	Cu.	.....	8	≤ ●°
28	A-cu	SE	Cu.	.....	4	Ci-cu A-cu.	SE	Cu.	SSE	4	Ci. A-cu.	S	Cu. Cu-nb.	SSE S	7	.....	.....	Cu.	.....	2	●
29	.....	.....	Cu.	SSE	2	Ci-st. A-cu.	SE SSW	Cu.	SSW	4	Ci-st.	ESE	Cu. Cu-nb.	S ESE	3	A-cu.	.....	Cu.	.....	5	≤ ●°
30	.....	.....	Cu.	.....	1	.....	.....	Cu.	SSW	1	Ci. A-cu.	WSW	Cu. Cu-nb.	SSW SW	5	A-cu.	.....	Cu.	.....	5	●
...	.....	.....	.....	.....	...	.....	.....	.....	.....	...	.....	.....	.....	.....	...	.....	.....	.....	.....	...	

BAROMETRO

EN MILÍMETROS, REDUCIDO Á 0° C., AL NIVEL DEL MAR Y Á LA GRAVEDAD NORMAL: ESTA ES — 1.40.

700 mm. +

Dias.	6h	8h	10h	12h	14h	16h	18h	20h	Máxª	Mínª	Oscil.	Media.
1	59.86	60.72	60.57	59.65	58.40	59.02	59.74	60.41	60.72	58.40	2.32	59.79
2	59.84	60.76	61.09	60.74	60.32	60.59	60.66	61.59	61.59	59.84	1.75	60.69
3	60.31	61.34	61.49	60.34	60.12	59.94	60.24	61.06	61.49	59.94	1.55	60.60
4	60.78	61.51	61.52	61.34	60.22	60.19	60.42	61.42	61.52	60.19	1.33	60.92
5	61.09	62.02	62.27	61.47	60.50	60.89	61.64	62.34	62.34	60.50	1.84	61.52
6	61.44	62.29	62.39	61.67	60.47	60.05	61.17	62.39	62.39	60.05	2.34	61.48
7	60.44	62.37	62.37	61.15	59.97	59.47	61.17	61.94	62.37	59.47	2.90	61.11
8	60.79	61.37	61.17	60.55	59.57	59.15	59.82	60.49	61.37	59.15	2.22	60.36
9	59.84	60.49	60.17	59.85	59.12	59.05	59.65	60.92	60.92	59.05	1.87	59.88
10	60.99	61.37	61.52	60.82	59.82	59.72	60.42	61.17	61.52	59.72	1.80	60.72
11	60.94	61.57	61.50	60.55	59.42	59.30	60.60	61.19	61.57	59.30	2.27	60.63
12	60.54	61.42	61.52	60.50	59.75	59.42	60.57	61.29	61.52	59.42	2.10	60.62
13	61.19	61.92	62.12	61.35	60.20	60.20	60.27	61.47	62.12	60.20	1.92	61.09
14	61.19	62.00	61.45	50.42	59.52	58.90	59.15	60.27	62.00	58.90	3.10	60.36
15	59.91	60.54	60.57	59.52	58.60	58.35	58.95	59.80	60.57	58.35	2.22	59.53
16	59.72	60.57	60.52	60.12	59.12	58.62	59.47	60.07	60.57	58.62	1.95	59.77
17	59.92	61.12	61.17	60.10	59.30	59.25	59.50	60.77	61.17	59.25	1.92	60.14
18	60.14	61.27	61.17	59.85	58.90	58.65	59.15	60.34	61.27	58.65	2.62	59.93
19	59.16	59.77	59.34	58.32	57.12	56.85	57.97	58.74	59.77	56.85	2.92	58.40
20	58.81	59.59	59.74	59.02	57.82	57.78	59.02	59.72	59.74	57.78	1.96	58.93
21	59.61	60.29	60.37	59.72	58.70	58.85	59.69	60.29	60.37	58.70	1.67	59.69
22	59.84	60.62	60.72	59.95	59.05	59.22	59.97	60.77	60.77	59.05	1.72	60.01
23	60.44	61.24	61.29	60.42	59.27	59.52	59.74	60.29	61.29	59.27	2.02	60.27
24	58.96	59.69	59.74	58.74	57.57	57.67	58.34	59.27	59.74	57.57	2.17	58.74
25	58.91	59.67	59.84	58.97	58.27	58.27	58.92	60.59	60.59	58.27	2.32	59.18
26	60.04	60.91	61.14	59.95	58.95	58.52	59.12	60.32	61.14	58.52	2.62	59.86
27	60.76	61.64	62.00	61.17	59.70	59.57	60.10	61.82	62.00	59.57	2.43	60.84
28	61.34	62.19	62.55	61.55	59.92	59.82	60.35	61.39	62.55	59.82	2.73	61.13
29	60.56	62.09	61.27	60.12	58.22	58.37	58.90	59.82	62.09	58.22	3.87	59.91
30	60.19	60.89	60.67	59.62	58.42	59.15	59.55	60.32	60.89	58.42	2.47	59.85
31	60.44	61.27	61.34	60.52	59.25	58.80	59.37	60.62	61.34	58.80	2.54	60.20
Máxª	61.44	62.37	62.55	61.67	60.50	60.89	61.64	62.39	62.55			
Mínª	58.81	59.59	59.34	58.32	57.12	56.85	57.97	58.74		56.85		
Oscil.	2.63	2.78	3.21	3.35	3.38	4.04	3.67	3.65			5.70	
Media.	60.13	61.11	61.12	60.26	59.28	59.14	59.80	60.77				60.20

Días.	TEMPERATURA A LA SOMBRA — Termómetro Centígrado.											
	6h	8h	10h	12h	14h	16h	18h	20h	Máxª	Minª	Oscil.	Media.
1	21.8	25.2	28.6	30.8	30.7	23.0	23.0	22.2	30.8	21.8	9.0	25.6
2	20.3	23.1	27.1	27.6	27.0	22.1	22.5	21.6	27.6	20.3	7.3	23.9
3	21.1	22.5	26.3	27.7	25.6	24.3	23.3	22.5	27.7	21.1	6.6	24.1
4	20.1	24.1	27.8	23.5	25.5	26.2	25.2	23.4	27.8	20.1	7.7	24.4
5	21.3	24.9	28.5	29.9	27.6	25.3	24.0	22.9	29.9	21.3	8.6	25.5
6	22.1	25.4	28.6	29.9	30.4	30.2	27.5	24.1	30.4	22.1	8.3	27.2
7	22.3	26.1	28.6	30.4	31.0	30.1	25.0	23.2	31.0	22.3	8.7	27.0
8	23.0	25.4	29.1	30.4	29.8	30.0	27.9	23.4	30.4	23.0	7.4	27.3
9	21.1	25.3	29.0	30.4	31.0	30.0	28.0	24.7	31.0	21.1	9.9	27.4
10	20.9	25.5	28.7	31.0	30.8	30.0	28.0	24.5	31.0	20.9	10.1	27.4
11	21.7	25.5	29.5	30.0	29.6	30.6	23.9	23.5	30.6	21.7	8.9	26.7
12	22.0	25.3	29.1	30.8	30.3	30.3	27.0	24.0	30.8	22.0	8.8	27.3
13	22.4	25.2	29.0	29.7	31.5	29.4	28.0	25.5	31.5	22.4	9.1	26.3
14	22.6	26.2	29.1	30.9	30.4	29.8	28.2	25.4	30.9	22.6	8.3	27.8
15	22.0	26.0	29.2	31.2	30.9	29.9	27.9	27.0	31.2	22.0	9.2	28.0
16	22.0	26.3	30.0	30.4	30.5	30.0	28.4	27.5	30.5	22.0	8.5	28.1
17	22.0	26.1	29.0	31.0	27.0	28.1	25.3	24.0	31.0	22.0	9.0	26.5
18	22.0	25.4	29.0	30.4	28.0	28.3	27.0	24.0	30.4	22.0	8.4	26.5
19	21.2	25.6	28.0	29.9	30.6	27.1	26.1	25.3	30.6	21.2	9.4	26.7
20	21.7	25.3	28.1	29.5	30.0	25.3	24.1	23.4	30.0	21.7	8.3	25.9
21	22.2	26.3	28.9	30.0	30.2	26.5	23.7	22.5	30.2	22.2	8.0	26.2
22	21.3	24.8	28.2	29.0	30.1	23.8	24.5	23.5	30.1	21.3	8.8	25.6
23	21.1	24.5	27.8	29.6	29.8	23.8	24.9	23.7	29.8	21.1	8.7	25.6
24	21.1	24.1	27.4	28.1	28.2	26.2	24.7	23.5	28.2	21.1	7.1	25.4
25	21.5	24.9	27.6	28.8	29.0	28.0	26.9	23.3	29.0	21.5	7.5	26.2
26	20.9	24.2	29.0	29.9	30.2	29.5	27.5	26.6	30.2	20.9	9.3	27.2
27	22.0	25.5	28.9	30.4	32.0	30.1	28.2	25.3	32.0	22.0	10.0	26.9
28	22.8	26.0	28.6	29.8	31.1	30.1	26.0	24.1	31.1	22.8	8.3	27.3
29	22.5	26.3	28.8	30.4	31.4	29.5	27.5	25.8	31.4	22.5	8.9	27.7
30	23.3	25.0	27.5	30.2	30.4	24.9	25.3	24.4	30.4	23.3	7.1	26.3
31	21.8	24.9	28.0	29.3	29.9	29.4	26.5	25.9	29.9	21.8	8.1	26.9
Máxª	23.3	26.3	30.0	31.2	32.0	30.6	28.4	27.5	32.0			
Minª	20.1	22.5	26.3	23.5	25.5	22.1	22.5	21.6		20.1		
Oscil.	3.2	3.8	3.7	7.7	6.5	8.5	5.9	5.9			11.9	
Media.	21.7	25.1	28.1	29.6	29.6	27.7	25.9	24.2				26.4

Días.	TENSION DEL VAPOR DE AGUA EN MILÍMETROS.											
	6h	8h	10h	12h	14h	16h	18h	20h	Máxª	Mínª	Oscil.	Media.
1	18.6	19.5	20.9	19.1	20.5	20.4	19.4	19.1	20.9	18.6	2.3	19.7
2	17.1	18.9	20.5	19.2	19.4	17.6	19.3	18.2	20.5	17.1	3.4	18.8
3	18.0	19.3	19.8	19.2	21.2	20.2	19.2	19.1	21.2	18.0	3.2	19.5
4	17.1	19.2	19.9	20.5	21.2	20.8	21.4	18.9	21.4	17.1	4.3	19.9
5	18.1	19.5	19.1	18.0	20.5	18.9	18.8	19.1	20.5	18.1	2.4	19.0
6	18.5	20.7	19.6	17.7	20.3	20.6	19.7	19.1	20.7	17.7	3.0	19.5
7	19.4	20.7	19.0	20.3	19.9	20.0	18.0	20.3	20.7	18.0	2.7	19.7
8	19.9	20.3	19.1	19.5	20.8	21.3	20.4	18.6	21.3	18.6	2.7	20.0
9	18.0	20.4	21.1	17.9	19.9	20.5	21.1	18.9	21.1	17.9	3.2	19,7
10	17.5	20.1	21.1	17.8	18.6	19.9	19.7	20.3	21.1	17.5	3.6	19.4
11	18.2	20.8	20.8	18.5	18.4	20.0	20.3	20.5	20.8	18.2	2.6	19.7
12	18.7	20.8	21.0	19.8	20.1	19.7	20.2	18.9	21.0	18.7	2.3	19.9
13	19.3	20.3	20.1	17.8	16.7	20.5	21.3	20.6	21.3	16.7	4.6	19.6
14	19.2	20.8	19.3	20.0	21.1	20.6	19.0	20.7	21.1	19.0	2.1	20.1
15	18.5	20.2	19.0	20.2	19.8	22.4	20.8	22.5	22.5	18.5	4.0	20.4
16	18.5	20.2	20.5	20.9	21.8	21.5	21.9	20.4	21.9	18.5	3.4	20.7
17	18.5	21.1	20.9	20.3	21.1	20.8	18.2	18.9	21.1	18.2	2.9	20.0
18	19.7	20.9	21.1	18.7	22.5	22.9	21.3	18.9	22.9	18.7	4.2	20.7
19	18.1	21.0	19.7	16.9	18.4	20.3	21.8	20.2	21.8	16.9	4.9	19.5
20	18.9	21.0	19.7	20.4	20.5	20.4	20.5	20.6	21.0	18.9	2.1	20.2
21	19.1	20.7	18.8	18.5	20.4	20.3	18.6	19.3	20.7	18.5	2.2	19.5
22	18.2	19.9	19.6	18.8	16.4	19.1	19.9	18.7	19.9	16.4	3.5	18.8
23	16.7	18.3	18.4	20.4	18.3	20.5	19.9	20.2	20.5	16.7	3.8	19.1
24	16.9	19.1	19.0	18.5	18.7	18.9	18.2	18.5	19.1	16.9	2.2	18.5
25	18.3	19.7	19.2	18.3	21.8	20.7	21.6	19.4	21.8	18.3	3.5	19.9
26	17.1	19.7	19.1	20.4	20.4	21.1	22.4	22.3	22.4	17.1	5.3	20.3
27	18.4	19.9	17.9	18.7	19.9	20.9	21.2	18.3	21.2	17.9	3.3	19.4
28	19.8	22.1	21.1	19.4	21.9	20.3	18.1	18.7	22.1	18.1	4.0	20.2
29	19.3	20.7	19.3	19.9	20.7	20.2	18.8	21.4	21.4	18.8	2.6	20.0
30	20.6	21.5	19.8	19.2	19.9	20.2	22.1	20.7	22.1	19.2	2.9	20.5
31	18.6	20.4	19.7	19.2	18.6	18.9	19.3	19.3	20.4	18.6	1.8	19.5
Máxª	20.6	22.1	21.1	20.9	22.5	22.9	22.4	22.5	22.9			
Mínª	16.7	18.3	17.9	16.9	16.4	17.6	18.0	18.3		16.4		
Oscil.	3.9	3.8	3.2	4.0	6.1	5.3	4.4	4.3			6.5	
Media.	18.5	20.2	19.9	19.2	19.8	20.3	20.1	19.7				19.7

Días.	HUMEDAD RELATIVA												TEMPERATURAS ABSOLUTAS.	
	6h	8h	10h	12h	14h	16h	18h	20h	Máxª	Mínª	Oscil.	Media.	Máxª	Mín.
1	96	82	71	58	63	98	93	96	98	58	40	82	31.0	21.1
2	93	91	74	69	73	89	96	96	98	69	29	85	27.8	20.0
3	98	96	78	69	87	90	91	94	98	69	29	87	29.2	20.5
4	98	86	71	96	88	82	90	90	98	71	27	87	28.0	19.4
5	96	83	66	57	76	79	85	93	96	57	39	79	30.0	20.9
6	94	87	68	56	63	65	72	86	94	56	38	73	31.3	21.1
7	98	82	65	63	59	65	77	96	98	59	39	75	31.5	21.6
8	96	85	64	60	67	67	73	88	96	60	36	75	31.5	21.3
9	98	85	71	55	59	65	76	82	98	55	43	73	31.5	20.7
10	96	83	71	53	56	63	70	90	96	53	43	72	31.5	20.8
11	94	87	68	59	59	61	93	96	96	59	37	77	31.0	20.0
12	96	87	71	60	62	61	76	86	96	60	36	74	31.3	21.2
13	96	82	68	57	48	66	76	85	96	48	48	71	31.6	21.6
14	95	82	64	60	65	66	67	87	95	60	35	73	31.5	22.0
15	94	80	63	59	59	71	74	86	94	59	35	73	31.7	21.4
16	94	79	65	65	67	68	76	79	94	65	29	74	31.2	21.2
17	94	84	70	60	79	74	76	86	94	60	34	77	31.5	21.6
18	96	87	71	58	80	80	81	86	96	58	38	79	31.0	21.2
19	98	87	70	54	56	77	87	85	98	54	44	76	31.7	20.7
20	98	88	70	66	65	85	93	96	98	65	33	82	31.0	21.1
21	96	82	63	59	64	79	86	96	96	59	37	78	31.5	21.6
22	98	87	69	62	52	88	88	88	98	52	46	80	30.8	20.8
23	91	80	65	65	58	95	85	93	95	58	37	79	30.5	20.5
24	94	86	69	66	66	75	79	86	94	66	28	77	28.8	20.5
25	96	85	69	62	62	74	79	91	96	62	34	77	29.6	21.1
26	94	88	64	64	64	71	87	87	94	64	30	77	30.6	20.2
27	94	82	60	58	56	66	74	77	94	56	38	70	32.5	21.1
28	96	88	73	62	65	63	73	85	96	62	34	75	32.0	21.9
29	96	82	65	61	60	65	69	87	96	60	36	73	31.8	21.6
30	98	92	72	60	61	87	93	91	98	60	38	81	31.5	22.7
31	96	88	70	63	60	62	75	78	96	60	36	74	30.8	21.1
Máxª	98	96	78	96	88	98	96	96	98				32.5	
Mínª	91	79	60	53	48	61	67	77		48				19.4
Oscil.	7	17	18	43	40	37	29	19			50			
Media.	95	85	68	61	64	74	80	88				76		

Días.	VIENTO. Dirección y velocidad en metros por segundo, y kilómetros en 24 horas. 6h	8h	10h	12h	14h	16h	18h	20h	Máxima.	Media.	Máxima extraordinaria	Kilómetros en 24 horas.	LLUVIA mm.	Duración.
1	ENE 2.0	NE 1.0	NNW 2.5	SSW 4.0	SW 1.0	N 4.0	NE 1.9	NE 3.0	4.0	2.4		97	23.6	3 h.
2	NE 2.0	NNE 1.3	..... 0.0	NW 3.0	SW 6.0	SE 2.0	NE 3.3	NE 3.3	6.0	2.6		108	7.0	4h.25m.
3	NE 3.0	NE 2.0	E 1.0	NW 3.0	SE 1.7	NNE 1.6	NNE 3.3	ENE 3.0	3.3	2.3		96	5.4	35 m.
4	NE 3.0	NE 1.2	SE 2.0	SSW 8.0	SSW 4.0	SSW 1.7	..... 0.0	ENE 3.0	8.0	2.8		82	22.2	45 m.
5	ENE 3.3	ENE 1.7	..... 0.0	SSW 2.8	S 3.0	ENE 3.1	ENE 3.0	NE 3.0	3.3	2.4		148		
6	NE 3.0	ENE 4.0	ENE 4.2	ENE 4.0	SSW 3.0	SSW 2.0	ENE 2.0	ENE 2.0	4.2	3.0		187		
7	ENE 2.0	ENE 1.0	SSW 3.0	SSW 3.0	SSW 2.0	SSW 3.2	NE 4.5	NE 3.0	4.5	2.6		158		
8	NE 2.0	ENE 1.0	SSW 2.0	SW 3.0	SSW 4.0	SSW 3.0	N 5.0	NE 2.0	5.0	2.7		106		
9	NNE 1.0	..... 0.0	..... 0.0	SSE 3.0	SSW 4.0	SSW 3.0	SSW 4.2	NE 5.0	5.0	2.5		103		
10	NE 1.0	..... 0.0	..... 0.0	SW 2.3	SSW 3.0	SSW 3.0	SSW 3.0	NE 1.4	3.0	1.7		100		
11	NNE 3.0	ENE 3.0	SW 1.5	NNE 2.8	S 3.8	SSW 3.0	ESE 3.0	NNE 2.0	3.8	2.7		105	4.6	30 m.
12	NE 3.0	ENE 1.0	S 1.8	S 3.0	SSW 3.0	SSW 2.8	NE 2.7	NE 2.2	3.0	2.4		116		
13	NE 1.0	ENE 1.8	..... 0.0	ENE 4.0	SSW 2.3	SSW 1.0	..... 0.0	ENE 2.5	4.0	1.5		108		
14	ENE 2.0	ENE 2.0	SSW 1.0	SSW 3.0	SSW 5.0	SSW 3.0	SSW 2.0	NNE 2.5	5.0	2.5		142		
15	ENE 1.0	..... 0.0	SW 1.2	SSW 2.0	SSW 2.0	SSW 4.0	SSW 2.0	SSW 2.0	4.0	1.7		120		
16	E 1.6	..... 0.0	SW 5.0	SSW 3.3	SSW 3.0	SSW 4.0	SSW 1.0	..... 0.0	5.0	2.2		120		
17	ENE 2.3	ENE 2.0	ENE 1.5	SSW 1.6	S 2.2	SSW 2.8	NNE 2.0	NE 3.0	3.0	2.1		95		
18	NE 3.0	ENE 2.3	NE 3.0	ENE 3.8	ENE 3.0	S 1.0	NE 2.3	NE 3.0	3.8	2.6		136	3.2	15 m.
19	NE 1.8	NE 1.5	NE 2.0	N 2.2	N 2.0	..... 0.0	SE 0.7	..... 0.0	2.2	1.3		74	3.4	20 m.
20	NE 1.0	NE 4.0	NE 2.0	ENE 2.2	SSW 3.0	E 5.0	ENE 4.0	N 2.2	5.0	2.9		118	7.6	3h.5m.
21	NE 2.7	ENE 2.6	ENE 1.0	NNW 1.7	SW 5.0	N 3.8	NE 2.0	ENE 1.6	5.0	2.5		112	2.8	20 m.
22	ENE 1.0	ENE 3.0	NW 3.0	NNE 3.8	ENE 4.0	SSE 4.0	..... 0.0	NE 1.3	4.0	2.5		167	6.6	20 m.
23	NE 3.5	NE 2.5	E 4.0	ENE 3.0	SSW 3.0	SSW 4.0	NE 2.0	NE 1.8	4.0	2.8		181	29.2	40 m.
24	NE 1.0	ENE 3.0	NE 5.0	NE 8.0	NE 5.0	NE 4.3	NE 3.0	NE 2.0	8.0	3.9		209	0.6	?
25	NE 2.0	E 3.0	..... 0.0	..... 0.0	SSW 2.0	SSW 2.3	SSW 2.0	ENE 3.3	3.3	1.8		183		
26	ENE 2.8	ENE 1.0	..... 0.0	SSW 3.0	SSW 3.0	SSW 2.0	..... 0.0	SSW 0.7	3.0	1.7		140		
27	ENE 1.8	..... 0.0	NNW 2.8	SSW 3.0	SSW 3.0	SSW 2.6	SW 2.2	NNW 3.0	3.0	2.3		154	1.8	10 m.
28	NNE 2.0	NE 1.3	ENE 2.7	ENE 2.1	..... 0.0	NE 1.0	NE 1.7	NE 2.0	2.7	1.6		189		
29	NE 3.0	NE 3.0	NE 2.0	SSW 3.0	SSW 2.7	SSW 3.0	SE 1.3	NE 1.0	3.0	2.3		158	0.4	?
30	NE 1.0	NNE 1.0	NE 0.8	NE 0.5	..... 0.0	S 3.0	..... 0.0	..... 0.0	3.0	0.7		109	2.4	35 m.
31	ENE 2.0	ENE 1.0	NE 4.0	NE 3.0	NE 2.2	NE 3.0	NE 4.0	NE 3.0	4.0	2.7		201		
Media.	2.0	1.7	1.8	3.1	2.9	2.7	2.2	2.1		2.3		131		

Pluviómetro.	Días de lluvia. 15	Total de agua recogida . . . 120,mm. 8	Cantidad máxima 29,mm. 2 Día. 23

DIRECCION DE LAS NUBES Y ESTADO DEL CIELO.

DIAS.	MADRUGADA. Nubes Superiores.		Nubes Inferiores.		P. G.	MAÑANA. Nubes Superiores.		Nubes Inferiores.		P. G.	TARDE. Nubes Superiores.		Nubes Inferiores.		P. G.	NOCHE. Nubes Superiores.		Nubes Inferiores.		P. G.	SÍMBOLOS Y ADVERTENCIAS.
1	Ci. A-cu.	SW	Cu.	.....	4	Ci. A-cu.	SW WSW	Cu.	WSW	8	.....	.....	Nb. Cu-nb	SW	9	Ci. A-cu.	.....	Cu.	.....	4	T ≤ ●
2	Ci. A-cu.	SW WSW	Cu.	.....	5	Ci-st. A-cu.	SSE	Cu. Cu-nb	.....	8	A-st.	.....	Nb.	SW	10	.....	.....	Nb. Cu-nb.	.....	10	T ●
3	A-cu. A-st.	SSW	Cu.	SSE	10	A-cu.	SW	Cu-nb.	SW	9	.....	.....	Nb. Cu-nb.	S	10	.....	.....	Cu. Cu-nb.	.....	10	●
4	Ci.	WSW	Cu	ESE	4	Ci.	SW	Cu. Nb.	SSE	8	Ci-st. A-st.	WSW	Cu.	.....	9	A-cu.	.....	Cu	.....	8	●
5	Ci.	.....	Cu.	.....	...	Ci-st. Ci-cu.	E	Cu. Cu-nb.	SE	2	A-st. A-cu.	.....	Cu-nb.	SE	10	.....	.....	Cu.	.....	4	●°
6	Ci.	.....	Cu.	.....	1	Ci.	W	Cu	E	3	Ci-st.	WNW	Cu. Nb.	ENE	6	.....	.....	Nb. Cu-nb.	.....	10	T ≤
7	Ci.	.....	.....	.....	1	Ci. A-cu	.....	Cu.	E	1	Ci. A-st.	NW ENE	Nb. Cu-nb.	.....	6	.....	.....	Cu.	.....	10	≤
8	Ci.	.....	Cu.	.....	5	Ci.	NW	Cu.	.....	3	Ci-cu A-cu.	NW	Nb. Cu-nb.	.....	7	.....	.....	Cu.	.....	...	T ≤
9	Ci.	.....	Cu.	.....	2	Ci.	.....	Cu.	SSE	2	Ci.	W	Cu.	.....	2	.....	.....	Cu.	.....	3	≤
10	Ci.	.....	Cu.	.....	3	Ci.	.....	Cu.	.....	2	Ci.	WSW	Cu.	.....	2	.....	.....	Cu.	.....	...	≤
11	Ci. A-cu.	SW	Cu.	.....	10	Ci.	.....	Cu.	E	4	Ci.	.....	Cu. Cu-nb.	ENE	8	.....	.....	Cu.	.....	2	T ≤ ●
12	Ci-st.	W	Cu.	.....	5	Ci. Ci-cu.	W SSW	Cu.	.....	6	Ci-st. A st.	W	Cu. Cu-nb	.....	8	.....	.....	Cu.	.....	3	≤
13	Ci-st. A-cu	WNW	Cu.	.....	10	Ci-st.	WNW	Cu.	.....	10	Ci-st. A-st.	NW	Cu. Cu-nb.	E	10	.....	.....	Cu.	.....	...	⊕
14	Ci.	N	Cu.	.....	10	Ci.	NW	Cu.	E	4	Ci. A-st.	NNW	Cu. Cu-nb.	E	7	.....	.....	Cu. Cu-nb	.....	10	≤ ●°
15	Ci-st.	NNW	Cu	.....	10	Ci-st.	WNW	Cu.	.....	8	Ci-st. A-st.	WNW NE	Cu. Cu-nb	SE	9	.....	.....	Cu	.....	2	T ≤
16	Ci.	.....	Cu.	.....	2	Ci.	.....	Cu.	.....	1	Ci-st. A-cu.	ENE SE	Cu. Cu-nb.	SE	7	.....	.....	Cu.	.....	...	T ≤
17	Ci.	NE	Cu.	.....	5	Ci. Ci-st.	ENE E	Cu.	E	5	A-st.	NE	Cu. Cu-nb.	ENE	8	.....	.....	Cu	.....	...	T ≤
18	Ci.	.....	Cu.	.....	1	Ci. A-cu	E	Cu.	NE	3	Ci-st A-cu	ESE	Cu. Cu-nb.	ENE	9	.....	.....	Cu.	.....	...	≤ ●
19	Ci.	.....	Cu.	ENE	1	Ci.	.....	Cu.	NNE	4	Ci.	.....	Cu. Cu-nb.	NNE	8	.....	.....	Cu Cu-nb	.....	10	≤ ●
20	Ci.	WSW	Cu.	.....	2	Ci.	WSW	Cu.	NE	4	Ci.	.....	Nb. Cu-nb	E NE	9	.....	.....	Nb.	.....	10	T ⊕ ●
21	Ci.	WSW	Cu.	.....	2	Ci.	WSW	Cu.	.....	2	.....	.....	Nb. Cu-nb.	NE	9	.....	.....	Cu. Cu-nb.	.....	10	≤ ●
22	Ci.	NW	Cu.	.....	9	Ci.	WNW	Cu.	NE	3	A-st.	.....	Cu-nb. Nb.	NE	8	.....	.....	Cu.	.....	...	T ≤ ●
23	Ci. A-cu.	NW	Cu.	.....	8	Ci-st.	SW	Cu.	E	5	Ci-st. A-cu	SW	Nb. Cu.	E NE	10	Ci-st.	.....	Cu.	.....	10	● 2
24	A-cu.	SW	Cu.	.....	5	Ci-st. A-cu.	SW	Cu. Cu-nb	E	7	Ci-st. A-cu.	SW	Cu. Cu-nb.	NE	10	.....	.....	Cu-nb.	.....	10	≤ ●
25	Ci. A-cu.	SW	Cu.	.....	7	Ci-st. A-cu.	SW	Cu.	.....	4	Ci-st. A-cu	SW	Cu.	.....	9	Ci-st.	.....	Cu.	.....	5	≤
26	Ci-st.	SW	Cu.	.....	10	Ci-st. A-cu.	SW S	Cu. Cu-nb.	.....	7	Ci.	SW	Cu. Cu-nb.	.....	2	Ci-st.	.....	Cu.	.....	8	ψ
27	Ci.	SW	.....	.....	10	Ci-st.	SW	Cu	E	8	Ci-st.	SW	Cu-nb. Cu.	E	7	.....	.....	Nb. Cu-nb.	.....	10	T ≤ ●
28	Ci-st.	SW	Cu.	.....	3	Ci-st.	SW	Cu.	ENE	2	.....	.....	Cu-nb. Cu.	ENE	5	.....	.....	Cu.	.....	2	
29	Ci.	WSW	Cu.	.....	10	Ci.	WSW	Cu.	E	4	Ci.	.....	Cu. Cu-nb.	.....	6	.....	.....	Cu. Cu-nb	.....	10	T ●
30	.....	.....	Cu. Cu-nb.	WNW	10	Ci. Ci-st.	SW	Cu.	NE	7	Ci-st	SW	Cu. Cu-nb.	NE	10	Ci-st.	.....	Cu.	.....	9	≤ ●
31	Ci-st.	SW	Cu.	.....	9	Ci-st.	SW	Cu.	NE	8	Ci-st.	.....	Cu. Cu-nb.	NE	9	Ci-st.	.....	Cu.	.....	8	

BAROMETRO

EN MILÍMETROS, REDUCIDO Á 0° C., AL NIVEL DEL MAR Y Á LA GRAVEDAD NORMAL: ESTA ES — 1.40.

700 mm. +

Dias.	6h	8h	10h	12h	14h	16h	18h	20h	Máxª	Mínª	Oscil.	Media.
1	60.91	61.44	61.67	60.35	59.22	59.09	59.99	60.22	61.67	59.09	2.58	60.11
2	59.56	60.31	60.19	59.79	58.62	58.99	59.11	59.71	60.31	58.62	1.69	59.53
3	59.81	60.56	60.83	60.96	58.86	58.79	59.01	59.78	60.83	58.79	2.04	59.82
4	60.68	61.61	61.91	61.16	60.66	60.54	60.59	60.91	61.91	60.54	1.37	61.00
5	60.01	60.86	60.76	59.91	59.41	59.44	59.64	60.29	60.86	59.41	1.45	60.04
6	59.81	60.64	60.84	59.64	58.94	58.91	59.66	60.06	60.84	58.91	1.93	59.81
7	60.03	61.36	60.46	60.69	59.79	59.81	60.61	61.71	61.71	59.79	1.92	60.55
8	62.38	82.96	63.11	62.56	61.74	61.76	62.49	63.28	63.28	61.74	1.54	62.53
9	63.80	64.84	64.92	64.14	62.74	63.11	64.17	64.77	64.92	62.74	2.18	64.06
10	64.18	64.61	64.52	63.26	62.11	62.14	62.76	63.73	64.61	62.11	2.50	63.41
11	63.08	63.90	63.66	62.54	61.36	61.46	62.21	63.03	63.90	61.36	2.54	62.65
12	62.15	62.73	62.84	61.81	60.39	60.64	61.16	61.96	62.84	60.39	2.45	61.71
13	62.01	62.81	62.46	61.14	60.29	60.12	61.21	61.79	62.81	60.12	2.69	61.45
14	61.61	62.51	62.79	62.11	60.94	61.22	62.51	63.66	63.66	60.94	2.72	62.16
15	62.98	64.00	62.21	63.11	62.49	62.81	63.76	64.36	64.36	62.49	1.87	63.46
16	64.42	65.14	65.01	64.04	62.69	62.84	63.51	64.24	65.14	62.69	2.45	63.98
17	63.95	64.49	64.54	63.58	62.19	62.29	63.11	63.76	64.54	62.19	2.35	63.48
18	63.55	64.25	64.01	62.86	61.99	62.16	62.68	63.68	64.25	61.99	2.26	63.14
19	63.25	63.96	63.91	62.99	61.74	62.06	63.04	63.91	63.96	61.74	2.22	63.10
20	63.00	63.68	63.71	62.89	61.56	61.11	61.76	62.56	63.71	61.11	2.60	62.53
21	61.61	62.14	62.29	61.24	60.46	60.66	61.49	61.93	62.29	60.46	1.83	61.47
22	60.40	61.18	61.11	59.66	58.36	58.24	58.84	59.46	61.18	58.24	2.94	59.65
23	59.51	59.46	59.46	58.54	57.59	57.54	58.46	59.76	59.76	57.54	2.22	58.79
24	62.06	63.21	63.69	63.16	62.61	63.04	64.49	65.84	65.84	62.06	3.78	63.51
25	66.11	67.26	67.19	66.09	65.31	65.51	66.34	67.46	67.46	65.31	2.15	66.40
26	67.39	67.99	68.21	67.52	65.99	65.97	66.81	67.81	68.21	65.97	2.24	67.21
27	67.61	68.21	67.97	66.79	65.29	65.69	66.52	67.19	68.21	65.29	2.92	66.90
28	66.26	66.86	66.57	65.54	64.14	63.77	64.19	64.72	66.86	63.77	3.09	65.25
29	63.37	64.09	63.87	63.01	61.74	61.94	62.64	63.29	64.09	61.74	2.35	63.01
30	62.48	63.21	63.26	62.44	61.72	61.72	62.56	63.49	63.49	61.72	1.77	62.61
Máxª	67.61	68.21	68.21	67.52	65.99	65.97	66.81	67.81	68.21			
Mínª	59.51	59.46	59.46	58.54	57.59	57.54	58.46	59.46		57.54		
Oscil.	8.10	8.75	8.75	8.98	8.40	8.43	8.35	8.35			10.67	
Media.	62.61	63.34	63.33	62.45	61.36	61.44	62.17	62.94				62.45

Días.	TEMPERATURA A LA SOMBRA — Termómetro Centígrado.											
	6h	8h	10h	12h	14h	16h	18h	20h	Máxª	Mínª	Oscil.	Media.
1	22.0	24.7	27.6	29.1	27.0	27.0	24.1	24.5	29.1	22.0	7.1	25.7
2	22.2	23.1	27.0	27.5	26.0	24.5	24.0	22.8	27.5	22.2	5.3	24.6
3	21.5	21.3	21.9	22.5	22.4	22.0	21.8	21.4	22.5	21.3	1.2	21.8
4	20.6	21.5	22.2	23.8	23.5	22.9	22.2	22.1	23.8	20.6	3.2	22.3
5	22.5	24.1	25.0	25.5	25.3	24.7	23.5	22.8	25.5	22.5	3.0	24.1
6	22.0	23.0	25.1	26.5	25.0	25.0	23.7	22.1	26.5	22.0	4.5	24.0
7	20.7	23.2	25.1	26.1	25.9	24.7	22.0	20.1	26.1	20.1	6.0	23.4
8	16.0	19.8	24.1	24.9	25.3	24.8	21.3	19.1	25.3	16.0	9.3	21.9
9	16.5	20.5	24.1	25.5	25.0	24.1	21.1	18.9	25.5	16.5	9.0	21.9
10	15.3	20.9	23.9	25.1	24.8	23.8	20.4	17.1	25.1	15.3	9.8	21.4
11	15.0	19.9	24.1	24.9	26.2	25.2	21.1	18.8	26.2	15.0	11.2	21.9
12	17.4	21.1	24.8	26.5	27.1	26.4	22.7	20.2	27.1	17.4	9.7	23.5
13	20.1	21.9	24.9	27.5	27.3	26.1	23.4	22.2	27.5	20.1	7.4	24.1
14	18.7	21.2	24.1	25.4	26.0	25.9	22.1	20.3	26.0	18.7	7.3	23.3
15	15.8	18.0	22.4	24.0	23.3	21.9	18.7	16.1	24.0	15.8	8.2	20.0
16	12.6	17.1	22.1	24.0	24.7	23.3	19.6	17.4	24.7	12.6	12.1	20.1
17	11.9	16.1	21.7	23.4	25.0	24.0	19.6	17.9	25.0	11.9	13.1	19.9
18	14.5	18.1	23.6	25.9	25.8	26.0	22.1	19.2	26.0	14.5	11.5	21.9
19	17.1	20.9	24.2	26.0	26.9	25.5	22.2	19.8	26.9	17.1	9.8	22.8
20	15.0	18.0	24.2	25.5	27.0	26.8	24.1	20.9	27.0	15.0	12.0	22.6
21	17.1	19.4	23.9	26.0	24.9	23.6	21.2	19.2	26.0	17.1	8.9	21.9
22	12.9	17.0	22.0	23.9	25.2	24.2	22.5	21.1	25.2	12.9	12.3	21.1
23	20.9	22.0	25.0	25.4	25.9	25.4	23.5	22.6	25.9	20.9	5.0	23.8
24	17.9	19.0	23.0	24.9	24.6	22.2	19.0	16.9	24.9	16.9	8.0	20.9
25	11.8	13.9	20.1	21.2	20.8	19.5	17.7	16.0	21.2	11.8	9.4	17.6
26	13.5	18.0	22.1	23.1	23.4	22.3	20.1	17.6	23.4	13.5	9.9	20.0
27	16.5	19.0	22.5	23.9	23.7	22.7	21.1	20.5	23.9	16.5	7.4	21.2
28	17.0	20.0	24.0	25.5	25.9	24.4	21.8	20.0	25.9	17.0	8.9	22.3
29	18.6	22.1	24.2	26.4	27.5	26.5	23.0	21.1	27.5	18.6	8.9	23.6
30	18.5	21.5	25.3	27.1	28.2	26.3	23.3	21.0	28.2	18.5	9.7	23.9
Máxª	22.5	24.7	27.6	29.1	28.2	27.0	24.1	24.5	29.1			
Mínª	11.8	13.9	20.1	21.2	20.8	19.5	17.7	16.0		11.8		
Oscil.	10.7	10.8	7.5	7.9	7.4	7.5	6.4	8.5			17.3	
Media.	17.4	20.2	23.8	25.2	25.3	24.3	21.7	20.0				22.2

Días.	TENSION DEL VAPOR DE AGUA EN MILÍMETROS.											
	6h	8h	10h	12h	14h	16h	18h	20h	Máxª	Mínª	Oscil.	Media.
1	19.2	19.8	20.0	18.7	19.0	18.6	20.5	20.9	20.9	18.6	2.3	19.6
2	18.6	19.1	19.4	18.6	20.9	19.0	19.3	19.3	20.9	18.6	2.3	19.3
3	18.3	18.0	17.9	17.5	17.6	17.8	18.6	18.2	18.6	17.5	1.1	18.0
4	17.0	16.8	17.4	15.6	16.6	17.3	16.7	16.9	17.4	15.6	1.8	16.8
5	16.2	16.9	17.4	16.6	16.4	17.4	17.8	17.9	17.9	16.2	1.7	17.1
6	17.8	17.9	17.7	17.1	16.4	17.8	17.3	17.1	17.9	16.4	1.5	17.4
7	15.4	16.1	14.3	13.9	14.3	13.7	14.7	14.5	26.1	13.7	2.4	14.6
8	11.5	13.0	11.7	11.4	11.7	11.7	12.7	13.1	13.1	11.4	1.7	12.1
9	12.5	14.1	11.8	10.8	13.4	10.4	12.7	13.4	14.1	10.4	3.7	12.4
10	11.6	12.5	11.8	9.6	9.9	10.6	11.9	11.7	12.5	9.6	2.9	11.2
11	10.0	11.9	11.1	10.4	10.4	9.6	11.8	13.1	13.1	9.6	3.5	11.0
12	12.8	14.4	14.6	13.5	13.4	13.4	14.4	14.9	14.9	12.8	2.1	13.9
13	16.6	17.2	16.6	15.4	15.2	15.4	15.6	16.2	17.2	15.2	2.0	16.0
14	13.8	15.0	14.7	25.3	14.3	13.8	14.3	14.4	15.3	13.8	1.5	14.4
15	12.2	12.4	12.8	11.6	10.5	11.1	11.1	10.7	12.8	10.5	2.3	11.6
16	9.3	10.4	12.7	11.9	10.8	11.4	11.8	11.4	12.7	9.3	3.4	10.1
17	9.1	10.7	9.9	10.1	9.3	9.6	10.3	10.9	10.9	9.1	1.8	10.0
18	10.9	12.4	12.4	12.3	12.2	12.0	14.0	14.4	14.4	10.9	3.5	12.6
19	13.1	14.4	14.5	13.6	12.4	13.9	13.6	13.0	14.5	12.4	2.1	13.6
20	11.2	12.3	14.8	12.4	10.7	10.7	13.3	13.7	14.8	10.7	4.1	12.4
21	13.7	14.8	14.7	13.8	15.3	13.2	13.5	13.2	15.3	13.2	2.1	14.0
22	10.4	12.2	10.9	11.0	11.5	11.9	13.1	12.7	13.1	10.4	2.7	11.7
23	15.3	14.7	12.4	13.3	13.5	14.1	15.6	15.8	15.8	12.4	3.4	14.3
24	13.7	13.5	13.4	11.5	11.2	12.0	12.3	11.8	13.7	11.2	2.5	12.4
25	8.6	9.3	9.6	8.4	8.5	8.3	9.4	10.0	10.0	8.3	1.7	9.0
26	9.9	11.1	10.0	10.7	10.4	11.2	11.8	10.9	11.8	9.9	1.9	10.8
27	11.6	12.0	12.0	11.6	11.9	12.3	11.9	13.0	13.0	11.6	1.4	12.0
28	12.9	13.2	13.0	13.7	13.5	13.2	13.8	14.1	14.1	12.9	1.2	13.4
29	14.3	15.1	15.2	13.7	14.2	16.0	14.7	15.0	16.0	13.7	2.3	14.8
30	14.8	16.1	14.7	14.8	13.5	14.6	15.2	14.0	16.1	13.5	2.6	14.7
Máxª	19.2	19.8	20.0	18.7	20.9	19.0	20.5	20.9	20.9			
Mínª	8.6	9.3	9.6	8.4	8.5	8.3	9.4	10.0		8.3		
Oscil.	10.6	10.5	10.4	10.3	12.4	10.7	11.1	10.9			12.6	
Media.	13.4	14.2	14.0	13.3	13.3	13.4	14.1	14.2				13.7

AÑO 1917 NOVIEMBRE

Días.	HUMEDAD RELATIVA												TEMPERATURAS ABSOLUTAS.	
	6h	8h	10h	12h	14h	16h	18h	20h	Máxª	Mínª	Oscil.	Media.	Máxª	Mín.
1	98	87	73	62	72	71	93	91	98	62	36	80	29.8	21.6
2	94	91	73	68	84	83	88	95	95	68	27	84	28.0	21.6
3	96	96	92	88	88	91	96	96	96	88	8	92	22.5	21.0
4	94	89	87	72	77	84	84	86	94	72	22	84	24.1	20.0
5	81	77	74	68	68	75	83	88	88	68	20	76	25.6	21.1
6	91	87	76	66	69	76	80	87	91	66	25	79	26.5	21.2
7	85	76	61	55	57	59	75	83	85	55	30	68	26.5	20.0
8	85	76	53	48	48	50	68	81	85	48	37	63	25.8	15.5
9	89	80	53	45	49	47	68	83	89	45	44	64	25.6	15.7
10	91	68	54	40	43	48	67	81	91	40	51	61	26.0	14.4
11	80	68	49	44	41	40	62	82	82	40	42	58	26.5	13.6
12	88	78	63	53	50	51	71	85	88	50	38	67	27.5	16.6
13	96	86	71	56	56	62	73	82	96	56	40	72	27.8	19.4
14	86	80	65	63	57	56	72	81	86	56	30	70	27.0	18.3
15	91	82	64	52	48	57	69	79	91	48	43	67	24.5	15.0
16	86	72	63	54	46	53	70	78	86	46	40	65	25.0	11.6
17	87	79	50	47	38	42	61	72	87	38	49	59	25.0	11.0
18	89	80	58	49	49	47	70	88	89	47	42	66	27.0	13.5
19	92	78	64	54	46	56	67	76	92	46	46	66	27.5	16.6
20	89	80	66	51	40	40	60	75	89	40	49	62	27.8	14.1
21	96	88	66	55	60	60	73	81	96	55	41	72	26.5	16.1
22	95	85	55	49	48	53	64	68	95	48	47	64	25.8	12.2
23	83	75	51	55	54	58	73	77	83	51	32	65	26.4	19.5
24	90	83	64	49	48	61	75	83	90	48	42	69	25.4	17.2
25	85	80	55	44	46	49	63	75	85	44	41	62	21.7	11.1
26	86	72	50	52	48	56	67	73	86	48	38	63	24.0	12.8
27	83	73	59	52	55	59	65	72	83	52	31	64	24.0	15.5
28	90	76	58	56	54	59	72	81	90	54	36	68	26.0	16.6
29	90	77	67	54	52	62	71	82	90	52	38	69	28.8	17.7
30	94	85	61	56	46	57	71	72	94	46	48	67	29.0	18.3
Máxª	98	96	92	88	88	91	96	96	98				29.8	
Mínª	80	68	49	40	38	40	61	72		38				11.0
Oscil.	18	28	43	48	50	51	35	24			60			
Media.	89	80	63	55	54	58	72	81				69		

Días.	VIENTO. Dirección y velocidad en metros por segundo, y kilómetros en 24 horas. 6h	8h	10h	12h	14h	16h	18h	20h	Máxima.	Media.	Máxima extraordinaria	Kilómetros en 24 horas.	LLUVIA mm.	Duración.
1	NE 2.0	NE 4.0	NE 3.8	NE 2.8	NNE 3.0	NE 2.7	NE 2.1	NE 3.0	4.0	2.9		190	1.6	1 h.
2	NE 4.0	NE 3.0	NE 3.0	NE 3.0	NE 4.0	NE 3.7	NNE 4.0	NNE 4.5	4.5	3.2		160	0.4	?
3	NE 4.0	NNW 6.0	NNW 8.0	NNW 8.0	NNW 7.0	NNW 8.0	NNW 8.0	NNE 8.0	8.0	7.1		212	3.0	Durante el día
4	NNE 8.0	NNE 6.0	NNE 8.0	NE 10.0	NE 8.0	NE 6.0	NE 7.0	NE 8.0	10.0	7.6	25.0	483		
5	NE 8.0	NE 8.0	NE 10.0	NE 10.0	NE 8.0	NE 6.0	NE 5.0	NE 5.0	10.0	7.5	20.0	459		
6	NNE 6.0	NNE 6.0	NE 8.0	NE 8.0	NE 10.0	NE 10.0	NE 6.0	NE 10.0	10.0	8.0		454		
7	NE 5.0	NE 7.0	NE 5.0	NE 10.0	NE 8.0	NE 8.0	NE 8.0	NE 4.7	10.0	6.9	20.0	436		
8	NE 5.0	NE 3.2	NE 8.0	NE 5.0	NNE 8.0	NE 8.0	NE 3.7	NE 3.0	8.0	5.4		313		
9	NE 3.0	NE 6.0	NE 9.0	NE 8.0	NE 10.0	NNE 7.0	NNE 2.0	NNE 1.0	10.0	5.7		282		
10	NE 3.0	NE 3.0	NE 4.0	NE 5.8	NE 6.0	NE 5.0	NE 4.0	NE 3.0	6.0	4.2		238		
11	NE 3.0	NE 2.3	NE 6.0	NE 5.0	NE 5.0	NE 4.7	NE 4.2	NE 3.0	6.0	4.1		267		
12	NE 3.0	NE 2.7	NE 3.0	NE 3.3	NNE 4.0	NE 3.3	NE 3.5	NE 3.0	4.0	3.2		281		
13	NE 3.8	NE 3.0	NE 6.0	ENE 5.0	ENE 8.0	ENE 7.0	NE 3.0	NE 3.0	8.0	4.8		326		
14	NE 3.0	NE 3.0	NE 4.0	NE 3.2	NE 3.0	NE 4.0	NE 4.0	NE 3.6	4.0	3.4		212		
15	NE 4.0	NE 3.0	NE 7.0	NE 6.0	NE 7.5	NNE 8.0	NNE 8.0	NNE 4.8	8.0	6.0		147		
16	NE 2.5	NE 2.0	NE 8.0	NE 8.0	NNE 7.0	NNE 6.0	NNE 4.0	NNE 1.4	8.0	4.8		150		
17	NE 2.0	NE 1.8	NE 4.8	NE 5.0	NE 5.0	NE 5.0	NE 3.0	NE 1.7	5.0	3.5		164		
18	NE 2.0	ENE 2.0	ENE 2.0	ENE 3.0	E 3.0	NE 1.3	NE 2.9	ENE 2.0	3.0	2.2		222		
19	NE 4.0	NE 5.0	NE 8.0	NE 4.0	NE 3.5	NE 4.0	NE 4.5	NE 3.6	8.0	4.5		296		
20	NE 2.0	ENE 1.0	..... 0.0	SSW 3.0	WNW 3.0	SSW 3.0	W 4.0	NNE 3.0	4.0	2.3		142		
21	NE 1.0	..... 0.0	NW 3.0	NNW 4.0	NNW 5.3	NW 3.0	NNE 2.0	NE 3.0	5.3	2.6		108		
22	NE 3.0	..... 0.0	SW 1.8	SSW 3.0	SSW 2.6	SSW 5.0	SSW 3.2	..... 0.0	5.0	2.3		159		
23	W 4.2	WNW 5.0	SW 12.0	SW 10.0	SW 10.0	SSW 9.0	SW 2.0	WNW 4.0	12.0	7.0		362		
24	NNW 2.0	NNW 3.0	NW 5.0	NW 6.0	NNW 6.0	NNW 8.0	NE 5.0	NE 3.3	8.0	4.7		189		
25	NE 3.0	NE 3.7	NE 10.0	NE 10.0	NE 10.0	NE 10.0	NNE 9.0	NE 7.0	10.0	7.8		291		
26	NE 4.8	NE 6.0	NE 12.0	ENE 12.0	ENE 10.0	ENE 10.0	ENE 9.0	ENE 7.0	12.0	8.8		370		
27	NE 4.0	ENE 5.0	ENE 12.0	ENE 12.0	NE 16.0	ENE 8.0	NE 6.0	NE 2.0	16.0	8.1		340		
28	NE 4.0	NE 7.0	NE 8.0	NE 7.0	NE 7.4	ENE 6.0	ENE 6.0	ENE 6.0	8.0	6.4		337		
29	ENE 5.0	ENE 8.0	ENE 6.0	ENE 4.0	SSW 4.0	SSW 1.6	NE 4.0	ENE 4.3	8.0	4.6		257		
30	ENE 3.0	ENE 3.5	ENE 5.0	ENE 1.4	SW 4.0	SW 4.0	ENE 4.0	NE 4.0	5.0	3.6		211		
..	.....	.....	.....	.....	.....	.....	.....	.....	.....	.....	.....	.....		
Media.	3.7	3.9	6.3	6.1	6.5	5.8	4.7	3.9		5.1		268		

Pluviómetro.	Días de lluvia. 3	Total de agua recogida... 5,mm. 0	Cantidad máxima 3,mm. 0 Día..... 3

DIRECCION DE LAS NUBES Y ESTADO DEL CIELO.

DIAS.	MADRUGADA. Nubes Superiores.		Nubes Inferiores.		P. C.	MAÑANA. Nubes Superiores.		Nubes Inferiores.		P. C.	TARDE. Nubes Superiores.		Nubes Inferiores.		P. C.	NOCHE. Nubes Superiores.		Nubes Inferiores.		P. C.	SÍMBOLOS Y ADVERTENCIAS.
1	Ci.	.....	Cu.	.....	4	Ci-st. A-cu.	SW	Cu. Cu-nb.	NE	4	Ci-st.	SW	Cu. Cu-nb.	NE E	8	.....	.....	Cu.	.....	6	≤ ●
2	Ci-st. A-cu.	.....	Cu.	NE	9	Ci-st. A-cu.	SW SSW	Cu.	NE	10	Ci-st. A-cu.	.....	Cu-nb.	NNE	10	.....	.....	Cu-nb.	.....	8	T ●
3	.....	.....	Nb.	NNW	10	.....	.....	Nb.	NNW	10	.....	.....	Nb. Cu-nb.	N	10	.....	.....	Nb.	.....	10	●
4	.....	.....	St. Cu-nb.	NE	10	A-st.	.....	Cu-nb. Cu.	NE	10	A-cu.	E	Cu-nb. Cu.	NE	10	.....	.....	Cu Cu-nb.	.....	...	●°
5	Ci.	W	Cu.	E	10	Ci. A-cu.	WSW ESE	Cu. Nb.	NE	10	A-st.	.....	Cu.	NE	10	.....	.....	Cu.	.....	10	●°
6	Ci-st. A-cu.	SW SSE	Cu.	.....	10	Ci-st. A-cu.	.....	Cu Cu-nb	NE	9	Ci-st. A-cu.	WSW	Cu. Cu-nb.	NE	8	Ci-st.	.....	Cu.	.....	4	
7	Ci.	WSW	Cu.	.....	1	Ci-st.	.....	Cu.	NE	3	Ci.	SW	Cu.	NE	9	.....	.....	Cu.	.....	...	
8	Ci.	SW	Cu.	.....	8	Ci-st.	SW	Cu.	NE	8	Ci-st.	SW	Cu.	NE	6	.....	.....	.....	.....	...	
9	Ci.	.....	Cu.	.....	1	Ci.	.....	Cu.	NE	2	Ci.	.....	Cu.	NE	2	.....	.....	Cu.	.....	...	
10	Ci.	.....	.....	.....	1	Ci.	.....	Cu.	NE	1	.....	.....	Cu.	ENE	2	.....	.....	.....	.....	...	
11	.....	.....	Cu.	.....	...	Ci.	WSW	Cu.	.....	1	Ci.	WSW	Cu.	.....	2	.....	.....	Cu	.....	...	
12	.....	.....	Cu.	SSW	3	Ci-st.	.....	Cu.	ENE	3	Ci.	SW	Cu.	ENE	8	.....	.....	.....	.....	..	
13	.....	.....	Cu.	.....	10	Ci. A-cu	SW	Cu.	NE	9	Ci-st. A-cu	SW	Cu.	NE	9	.....	.....	.....	.....	...	
14	Ci-st.	SW	Cu.	.....	7	Ci-st.	SW	Cu.	.....	8	Ci-st.	SW	Cu.	NNE	9	.....	.....	.....	.....	..	
15	Ci-st.	.....	Cu	.....	4	Ci-st.	SW	Cu.	NNE	9	Ci-st.	SW	Cu.	NNE	6	Ci-st.	.....	.....	.....	...	≡°
16	.....	.....	Cu.	.....	1	.....	.....	Cu.	NE	4	.....	.....	Cu.	NNE	1	.....	.....	.....	.....	...	
17	.....	.....	.....	.....	...	.....	.....	.....	.....	...	.....	.....	.....	.....	...	.....	.....	.....	.....	...	
18	.....	.....	.....	.....	...	.....	.....	Cu.	E	2	.....	.....	Cu.	ENE	2	.....	.....	.....	.....	...	
19	Ci.	.....	.....	.....	5	Ci.	SW	Cu.	NE	3	Ci.	WSW	Cu.	E	2	.....	.....	.....	.....	...	
20	Ci.	.....	.....	.....	8	Ci-st.	SSW	Cu.	.....	9	Ci-st.	SW	Cu.	.....	8	Ci-st	.....	.....	.....	5	
21	Ci.	SW	Cu.	.....	8	Ci-st. A-cu.	.....	Cu.	NW	5	Ci st.	.....	Cu. Cu-nb.	WSW	10	.....	.....	.....	.....	...	●°
22	Ci.	SW	.....	.....	5	Ci-st.	SW	Cu.	WNW	6	Ci.	.....	Cu.	.....	...	.....	.....	Cu.	.....	...	
23	Ci-st.	SSW	Cu.	.....	9	Ci. Ci-st.	SSW	Cu.	WSW	4	Ci.	SW	Cu.	WSW	3	Ci.	.....	Cu.	.....	...	
24	Ci-st.	.....	.....	.....	3	Ci-st.	SSW	Cu.	WNW	9	Ci-st.	.....	Cu.	.....	2	Ci-st.	.....	.....	.....	10	
25	Ci-st.	.....	.....	.....	3	Ci-st.	SSW	Cu.	.....	9	Ci-st.	SSW	Cu.	NE	10	Ci-st.	.....	Cu.	NE	5	ω
26	Ci.	SW	Cu.	.....	7	Ci-st.	.....	Cu.	NE	7	Ci.	.....	Cu.	NE	4	.....	.....	Cu.	.....	...	
27	.....	.....	Cu.	ENE	2	Ci.	.....	Cu	ENE	4	Ci-st.	.....	Cu	ENE	7	.....	.....	Cu.	.....	10	
28	Ci-st.	.....	Cu.	.....	7	Ci-st.	WSW	Cu.	NE	7	Ci-st.	WSW	Cu.	.....	3	Ci.	.....	Cu.	.....	3	
29	Ci-st. A-cu.	.....	.....	.....	3	Ci-st. Ci-cu	SW	Cu.	E	5	.....	.....	Cu. Cu-nb.	ENE	6	Ci-st.	.....	Cu.	.....	10	ω ●°
30	Ci-st. A-cu.	SW	.....	.....	5	Ci. A-cu.	W SW	Cu.	E	7	Ci. A-cu.	WSW	Cu-nb. Cu.	E	3	Ci-st.	.....	Cu.	.....	2	
...	.....	.....	.....	.....	...	.....	.....	Cu.	.....	...	.....	.....	.....	.....	...	.....	.....	.....	.....	...	

BAROMETRO

EN MILÍMETROS, REDUCIDO Á 0° C., AL NIVEL DEL MAR Y Á LA GRAVEDAD NORMAL: ESTA ES — 1.40.

700 mm. +

Días.	6h	8h	10h	12h	14h	16h	18h	20h	Máxª	Mínª	Oscil.	Media.
1	62.46	63.63	63.84	63.24	61.99	61.62	62.16	63.18	63.84	61.62	2.22	62.76
2	63.60	64.29	64.07	63.06	62.24	62.36	62.99	64.24	64.29	62.24	2.05	63.35
3	63.88	64.23	64.28	63.14	62.04	62.04	62.61	63.43	64.28	62.04	2.24	63.20
4	62.50	62.96	63.21	62.14	60.71	60.59	61.26	62.13	63.21	60.59	2.62	61.93
5	61.28	61.46	61.66	60.31	59.22	59.14	59.79	60.71	61.66	59.14	2.52	60.44
6	60.03	60.76	61.04	59.94	59.24	59.39	60.06	61.23	61.23	59.24	1.99	60.21
7	61.10	61.99	62.16	60.56	59.54	59.52	60.16	60.46	62.16	59.52	2.64	60.68
8	59.63	60.41	60.86	59.92	58.92	59.44	59.64	60.77	60.86	58.92	1.94	59.94
9	62.13	63.58	64.69	64.22	63.81	64.91	65.39	66.54	66.54	62.13	4.41	64.40
10	66.56	67.54	67.64	66.76	65.71	66.14	66.79	67.26	67.64	65.71	1.93	66.78
11	66.24	67.06	67.29	66.49	65.04	65.17	65.39	65.79	67.29	65.04	2.25	66.05
12	64.09	65.04	64.99	63.66	62.51	62.24	62.58	63.13	65.04	62.24	2.80	63.53
13	60.93	61.41	61.41	60.06	58.74	58.71	59.19	60.14	61.41	58.71	2.70	60.07
14	60.03	61.03	61.33	60.64	59.36	59.74	60.59	61.31	61.33	59.36	1.97	60.50
15	62.25	63.43	64.07	63.59	62.71	62.84	63.76	64.43	64.43	62.25	2.18	63.38
16	64.10	65.06	65.19	63.69	63.01	62.94	63.64	64.17	65.19	62.94	2.25	63.97
17	63.76	64.31	64.27	63.31	61.76	61.66	62.09	62.71	64.31	61.66	2.65	62.98
18	62.16	63.03	63.11	62.09	61.06	60.76	61.66	62.16	63.11	60.76	2.35	62.00
19	61.45	62.40	62.61	61.86	61.64	61.11	62.23	62.63	62.63	61.11	1.52	61.99
20	62.48	63.13	63.46	62.59	61.49	61.46	62.01	62.73	63.46	61.46	2.00	62.41
21	62.83	63.68	63.61	62.23	60.96	60.79	61.56	62.58	63.68	60.79	2.89	62.28
22	61.85	62.86	63.28	62.43	61.21	61.19	62.16	62.86	63.28	61.19	2.09	62.23
23	63.05	64.03	64.41	63.36	62.24	62.34	63.11	64.59	64.59	62.24	2.35	63.39
24	64.43	65.49	65.71	64.84	63.44	63.29	63.89	64.81	65.71	63.29	2.42	64.48
25	65.61	66.71	66.91	65.54	63.87	64.02	64.47	65.31	66.91	63.87	3.04	65.30
26	65.06	65.69	65.87	65.19	64.02	63.49	64.19	64.89	65.87	63.49	2.38	64.80
27	63.95	64.59	64.94	63.66	62.49	62.24	62.81	63.56	64.94	62.24	2.70	63.53
28	62.80	63.50	63.71	62.53	61.01	60.59	61.06	61.88	63.71	60.59	3.12	62.13
29	61.53	62.20	62.21	61.61	60.04	59.66	60.06	60.88	62.21	59.66	2.55	61.02
30	60.78	61.88	62.48	62.68	62.11	62.36	63.28	64.05	64.05	60.78	3.27	62.45
31	64.37	65.07	65.41	64.10	62.75	62.65	63.35	64.15	65.41	62.65	2.76	63.98
Máxª	66.56	67.54	67.64	66.76	65.71	66.14	66.79	67.26	67.64			
Mínª	59.63	60.41	60.86	59.92	58.74	58.71	59.19	60.14		58.71		
Oscil.	6.93	7.13	6.78	6.84	6.97	7.43	7.60	7.12			8.93	
Media.	62.78	63.60	63.84	62.86	61.75	61.74	62.37	63.17				62.76

Días.	TEMPERATURA A LA SOMBRA — Termómetro Centígrado.											
	6h	8h	10h	12h	14h	16h	18h	20h	Máxª	Mínª	Oscil.	Media.
1	17.4	20.2	23.9	26.0	26.4	26.2	22.0	20.0	26.4	17.4	9.0	22.7
2	15.1	19.0	23.9	25.2	25.9	24.7	21.0	18.2	25.9	15.1	10.8	21.6
3	14.6	18.4	23.2	24.9	25.9	25.2	21.2	18.2	25.9	14.6	11.3	20.5
4	15.2	19.9	23.5	25.1	26.0	25.4	22.2	19.6	26.0	15.2	10.8	22.1
5	17.0	19.8	24.5	26.0	26.9	26.0	24.0	20.3	26.9	17.0	9.9	23.0
6	15.5	19.0	24.1	26.9	27.2	26.1	23.5	19.8	27.2	15.5	11.7	22.6
7	14.9	19.1	24.1	26.1	27.1	26.3	23.8	21.1	27.1	14.9	12.2	22.8
8	17.2	21.2	25.8	27.0	27.4	27.0	25.0	24.5	27.4	17.2	10.2	24.3
9	20.2	20.4	20.8	20.0	19.2	17.9	17.1	17.0	20.8	17.0	3.8	19.0
10	17.3	18.9	20.0	20.6	20.8	19.2	18.6	17.7	20.8	17.3	3.5	19.1
11	18.7	19.9	21.8	22.6	22.8	22.0	20.3	19.1	22.8	18.7	4.1	20.9
12	19.7	20.9	23.1	24.8	24.7	23.2	21.0	20.4	24.8	19.7	5.1	22.2
13	19.0	20.8	24.2	25.8	26.8	26.2	23.8	22.7	26.8	19.0	7.8	23.6
14	18.3	19.0	23.0	25.2	26.4	24.0	21.7	20.0	26.4	18.3	8.1	22.2
15	17.1	19.8	22.4	24.8	25.0	24.0	21.0	18.9	25.0	17.1	7.9	21.5
16	16.7	19.0	22.9	25.2	26.3	25.0	22.5	20.0	26.3	16.7	9.6	22.2
17	18.9	20.8	22.2	22.0	24.9	24.0	22.1	21.0	24.9	18.9	6.0	21.9
18	18.5	19.5	23.0	24.5	24.3	23.6	20.4	18.1	24.5	18.1	6.4	21.4
19	15.4	18.0	23.1	24.9	25.0	23.1	20.4	18.0	25.0	15.4	9.6	20.9
20	15.1	17.9	22.5	24.8	26.0	24.0	20.5	17.3	26.0	15.1	10.9	21.0
21	14.0	17.0	22.6	24.5	25.4	24.7	21.5	19.7	25.4	14.0	11.4	21.1
22	17.0	19.1	23.5	23.8	25.0	23.8	20.0	18.7	25.0	17.0	8.0	21.3
23	15.4	18.0	21.7	23.8	24.5	23.8	20.1	17.8	24.5	15.4	9.1	20.6
24	14.2	18.1	22.1	24.0	25.1	24.2	20.8	18.1	25.1	14.2	10.9	20.8
25	14.1	16.4	22.0	24.3	26.0	23.0	21.3	19.0	26.0	14.1	11.9	20.7
26	14.9	17.2	22.5	24.0	25.6	25.0	20.7	17.5	25.6	14.9	10.7	20.9
27	14.2	17.0	21.9	24.1	24.9	24.0	20.4	18.0	24.9	14.2	10.7	20.5
28	15.0	18.2	22.2	24.4	25.0	24.2	21.2	18.1	25.0	15.0	10.0	21.0
29	14.9	17.2	22.5	24.5	25.3	25.0	22.9	21.0	25.3	14.9	10.4	21.6
30	15.3	16.1	21.2	20.4	20.2	19.0	16.4	14.0	21.2	14.0	7.2	17.8
31	11.0	12.5	16.6	18.3	19.8	18.9	16.1	13.9	19.8	11.0	8.8	15.8
Máxª	20.2	21.2	25.8	27.0	27.4	27.0	25.0	24.5	27.4			
Mínª	11.0	12.5	16.6	18.3	19.2	17.9	16.1	13.9		11.0		
Oscil.	9.2	8.7	9.2	8.7	8.2	9.1	8.9	10.6			16.4	
Media.	16.2	18.6	22.6	24.1	24.8	23.8	21.1	18.9				21.2

Días.	TENSION DEL VAPOR DE AGUA EN MILÍMETROS.											
	6h	8h	10h	12h	14h	16h	18h	20h	Máxª	Mínª	Oscil.	Media.
1	14.1	15.7	15.7	13.4	12.0	11.8	14.0	13.8	15.7	11.8	3.9	13.8
2	12.4	14.7	12.3	12.4	10.9	11.3	12.7	12.3	14.7	10.9	3.8	12.4
3	11.5	12.5	12.2	11.2	11.9	10.9	11.7	12.2	12.5	10.9	1.6	11.7
4	11.9	13.5	13.6	13.3	12.1	12.5	14.2	14.0	14.2	11.9	2.3	13.2
5	13.5	14.5	13.0	12.1	12.9	13.4	13.6	13.9	14.5	12.1	2.4	13.4
6	12.6	13.4	14.9	13.9	13.4	13.9	13.9	12.8	14.9	12.6	2.3	13.6
7	11.4	13.3	13.4	12.6	14.0	14.9	15.9	14.4	15.9	11.4	4.5	13.7
8	13.0	15.0	16.8	19.0	19.3	20.3	20.6	20.7	20.7	13.0	7.7	18.1
9	17.0	17.4	16.8	15.8	10.6	10.1	9.3	9.4	17.4	9.3	8.1	13.3
10	12.0	11.9	11.1	10.7	10.3	10.6	11.1	11.6	12.0	10.3	1.7	11.2
11	12.0	12.3	12 7	12.6	12.3	12.8	12.7	13.3	13.3	12.0	1.3	12.6
12	15.2	15.8	14.8	15.1	14.9	15.9	15.2	16.6	16.6	14.8	1.8	15.4
13	16.0	16.8	17.9	15.8	17.6	18.0	18.2	17.8	18.2	15.8	2.4	17.3
14	15.6	14.7	16.4	14.9	15.6	15.5	16.0	15.7	16.4	14.7	1.7	15.5
15	13.7	14.4	14.4	12.5	12.7	13.3	14.0	14.1	14.4	12.5	1.9	13.6
16	13.3	14.4	15.1	12.8	13.0	13.4	12.8	14.1	15.1	12.8	2.3	13.6
17	14.8	15.7	14.4	17.5	14.4	13.6	14.4	15.1	17.5	13.6	3.9	15.0
18	14.2	14.6	13.9	12.8	12.0	11.2	11.4	12.1	14.6	11.2	3.4	12.8
19	12.0	12.9	14.2	12.5	12.7	13.2	12.9	12.6	14.2	12.0	2.2	12.9
20	11.5	12.2	11.7	11.6	9.8	9.5	10.5	11.0	12.2	9.5	2.7	11.0
21	10.8	12.3	14.0	10.8	10.1	11.2	13.1	13.7	14.0	10.1	3.9	12.0
22	12.9	13.4	13.6	13.7	13.0	13.6	14.3	14.4	14.4	12.9	1.5	13.6
23	12.1	13.0	13.1	11.2	10.1	10.3	12.5	12.2	13.1	10.1	3.0	11.8
24	11.3	13.2	12.7	10.8	9.7	10.7	12.1	12.4	13.2	9.7	3.5	11.6
25	11.0	11.8	12.6	11.6	10.4	14.7	13.2	13.2	14.7	10.4	4.3	12.3
26	11.3	12.0	11.9	10.5	9.3	9.6	11.3	12.1	12.1	9.3	2.8	11.0
27	11.7	12.2	12.2	10.1	8.6	10.2	12.3	12.3	12.3	8.6	3.7	11.2
28	12.2	13.5	12.8	12.1	11.3	11.6	13.1	13.0	13.5	11.3	2.2	12.4
29	12.7	13.2	12.5	12.1	12.5	12.9	13.8	13.0	13.8	12.1	1.7	12.8
30	12.4	12.1	13.4	11.3	10.3	10.3	9.9	9.5	13.4	9.5	3.9	11.1
31	8.6	8.2	8.8	9.3	8.7	8.8	9.5	9.4	9.5	8.2	1.3	8.9
Máxª	17.0	17.4	16.8	19.0	19.3	20.3	20.6	20.7	20.7			
Mínª	8.6	8.2	8.8	9.3	8.6	8.8	9.3	9.4		8.2		
Oscil.	8.4	9.2	8.0	9.7	10.7	11.5	11.3	11.3			12.5	
Media.	12.8	13.6	13.7	12.8	12.2	12.6	13.3	13.3				13.0

Días.	HUMEDAD RELATIVA												TEMPERATURAS ABSOLUTAS.	
	6h	8h	10h	12h	14h	16h	18h	20h	Máxª	Mínª	Oscil.	Media.	Máxª	Mín.
1	96	91	72	53	47	46	72	79	96	46	50	69	27.5	17.2
2	98	90	55	51	44	49	69	80	98	44	54	67	26.2	14.6
3	93	80	58	48	47	45	62	78	93	45	48	63	26.5	13.9
4	93	79	64	48	51	54	72	83	93	48	45	68	27.5	14.4
5	94	85	57	48	48	53	61	80	94	48	46	65	28.0	16.4
6	98	83	67	53	49	55	65	76	98	49	49	68	27.8	14.6
7	91	81	60	49	52	58	72	78	91	49	42	67	28.0	14.1
8	90	80	68	72	71	77	88	91	91	68	23	79	28.0	16.6
9	98	98	92	92	64	67	64	66	98	64	34	80	21.0	16.4
10	81	73	64	59	55	64	69	78	81	55	26	67	21.0	15.4
11	75	72	65	62	59	65	72	81	81	59	22	68	23.0	17.2
12	90	87	71	65	65	76	83	94	94	65	29	78	25.0	17.1
13	98	92	80	64	67	71	83	88	98	64	34	80	27.5	18.3
14	100	90	79	62	60	70	83	91	100	60	40	79	26.8	17.2
15	96	85	72	53	54	60	76	88	96	53	43	73	25.3	16.6
16	96	88	72	54	48	56	69	81	96	48	48	70	26.5	16.1
17	92	87	72	89	62	61	74	82	92	61	31	77	25.0	17.4
18	90	87	66	55	53	52	64	78	90	52	38	68	24.7	17.7
19	93	84	68	53	54	63	72	82	93	53	40	71	25.5	14.4
20	91	80	58	49	39	42	58	75	91	39	52	61	26.3	14.4
21	91	85	69	47	42	47	68	81	91	42	49	66	26.0	13.9
22	90	83	64	62	55	62	83	90	90	55	35	73	25.5	16.1
23	93	86	69	50	44	47	72	81	93	44	49	67	24.7	14.4
24	95	86	63	48	40	47	67	80	95	40	55	65	25.6	13.3
25	93	85	63	51	40	71	69	81	93	40	53	69	26.0	13.3
26	91	83	58	47	38	40	62	81	91	38	53	62	25.8	13.8
27	98	85	62	46	36	46	69	80	98	36	62	65	25.3	14.0
28	98	88	64	53	48	51	69	84	98	48	50	69	25.7	14.4
29	95	92	61	53	53	55	66	71	95	53	42	68	26.0	14.1
30	98	89	72	64	58	63	71	80	98	58	40	74	21.5	13.8
31	90	76	62	60	49	53	71	80	90	49	41	67	20.5	9.4
Máxª	100	98	92	92	71	77	88	94	100				28.0	
Mínª	75	72	55	46	36	40	58	66		36				9.4
Oscil.	25	26	37	46	35	37	30	28			64			
Media.	92	84	66	55	51	57	70	80				69		

Días.	VIENTO. Dirección y velocidad en metros por segundo, y kilómetros en 24 horas. 6h	8h	10h	12h	14h	16h	18h	20h	Máxima.	Media.	Máxima extraordinaria	Kilómetros en 24 horas.	LLUVIA mm.	Duración.
1	NE 2.0	NE 2.8	NE 5.0	NE 5.0	NE 6.0	NE 5.0	NE 3.3	NE 3.0	6.0	4.0		201		
2	NE 3.0	NE 2.2	NE 7.0	NE 6.0	NE 8.0	NE 8.0	NE 6.0	NE 4.0	8.0	5.7		260		
3	NE 4.0	ENE 4.3	NE 6.0	ENE 3.0	ENE 4.0	NE 3.0	NE 5.0	NE 3.0	6.0	4.0		246		
4	NE 4.0	E 3.5	ENE 4.0	..... 0.0	NW 3.5	NE 3.0	NE 5.0	NE 5.0	5.0	3.5		225		
5	NE 3.4	ENE 3.0	NE 4.5	ENE 3.0	SSW 3.5	SSW 3.0	ENE 2.6	ENE 3.5	4.5	2.5		210		
6	ENE 3.3	ENE 2.0	..... 0.0	SSW 1.7	SSW 4.5	SSW 5.0	SSW 2.0	ENE 1.7	5.0	2.5		137		
7	ENE 2.0	ENE 2.2	ENE 4.0	ENE 2.8	SSW 5.0	SSW 2.0	SSW 2.0	ENE 2.8	5.0	2.8		182		
8	NE 2.0	..... 0.0	S 1.3	SSW 6.0	SSW 6.0	SSW 3.5	SSW 2.5	SSW 2.0	6.0	2.9		205	3.0	2 h.
9	NNE 1.0	NE 5.4	NNE 9.0	NNE 10.0	NNE 10.0	NNE 10.0	NNE 8.0	NNE 8.0	10.0	7.6	12.0	201	23.0	5 h.
10	N 6.0	NE 10.0	NE 15.0	NE 10.0	NE 12.0	NE 10.0	NE 8.0	NE 9.0	15.0	10.0		454		
11	NE 6.0	NE 8.0	NE 12.0	NE 10.0	ENE 10.0	ENE 8.0	ENE 5.0	NE 3.0	12.0	7.7		445		
12	NE 3.0	NE 3.0	NE 5.0	NE 5.3	NE 6.0	ENE 5.5	ENE 5.0	ENE 2.7	6.0	4.4		211		
13	NE 4.0	NE 2.7	NE 2.5	SW 2.0	SSW 5.0	SSW 4.0	SW 2.0	W 3.0	5.0	3.1		171		
14	NE 1.6	N 1.5	NNW 5.0	NNW 6.0	NE 6.0	NE 4.3	NE 3.8	NE 2.0	6.0	3.7		132		
15	NNE 6.0	ENE 4.0	NE 7.0	NE 9.0	NE 8.0	NE 8.0	NE 5.0	NE 3.0	9.0	6.2		285		
16	NE 3.8	NE 3.0	NE 8.0	NE 8.0	NE 10.0	NE 6.0	NE 4.0	NE 5.0	10.0	5.9		341		
17	NE 4.0	NE 8.0	NE 8.0	NE 4.0	NE 7.0	NNE 8.0	NNE 6.0	NNE 5.0	8.0	6.2		352		
18	NE 4.0	NE 5.0	NE 10.0	NE 8.0	NE 6.0	NE 8.0	NE 5.0	NE 4.0	10.0	6.2		301		
19	NE 3.0	NE 4.3	NE 4.9	NE 6.0	NE 8.0	NE 7.0	NE 6.0	NE 5.0	8.0	5.5		303		
20	NE 2.7	NE 3.5	NE 6.0	NE 8.0	NE 6.0	NE 6.0	NE 6.0	NE 5.0	8.0	5.4		266		
21	NE 2.7	NE 2.0	NE 6.0	ENE 5.3	ENE 5.5	ENE 4.7	NE 3.0	ENE 3.0	6.0	4.0		232		
22	ENE 3.5	ENE 1.7	..... 0.0	..... 0.0	SW 2.0	NW 6.0	E 3.0	ENE 3.0	6.0	2.4		194	2.6	1 h.
23	ENE 3.0	NE 2.7	NE 5.0	NE 8.0	NE 5.0	NE 5.0	NE 4.5	ENE 1.0	8.0	4.2		251		
24	NE 3.0	NE 2.7	NE 5.0	NE 6.0	NE 5.0	NE 5.0	ENE 5.0	ENE 3.3	6.0	4.3		277		
25	NNE 2.8	NE 2.0	ENE 7.0	ENE 4.7	E 7.0	ENE 6.0	ENE 5.0	ENE 5.0	7.0	4.9		252		
26	NE 3.0	NE 3.0	ENE 7.0	ENE 4.0	NE 4.0	ENE 4.5	ENE 4.8	ENE 2.7	7.0	4.1		238		
27	NE 2.0	NE 2.0	NE 6.0	ENE 6.0	ENE 6.0	NE 8.0	NE 6.0	NE 2.5	8.0	4.5		234		
28	NE 2.0	NE 2.3	NE 6.0	NE 4.5	NE 5.0	NE 5.0	NE 3.0	NE 2.7	6.0	3.8		205		
29	NE 4.0	NE 3.0	ENE 3.0	SSW 4.0	SSW 4.3	SW 4.3	SSW 2.0	NNE 3.8	4.3	3.5		179		
30	..... 0.0	..... 0.0	NNW 6.0	NNW 10.0	NNW 8.0	NNW 10.0	N 8.0	NNE 3.8	10.0	5.7		129		
31	NNE 4.3	N 3.0	NNW 8.0	NNW 8.0	NNW 5.0	NNE 5.0	NNE 5.0	NNE 5.0	8.0	5.4		114		
Media.	3.1	3.3	5.9	5.6	5.8	5.8	4.5	3.7		4.7		240		

Pluviómetro.	Días de lluvia. 3	Total de agua recogida... 28,mm. 6	Cantidad máxima 23,mm. 0 Día..... 9

DIRECCION DE LAS NUBES Y ESTADO DEL CIELO.

DIAS.	MADRUGADA. Nubes Superiores.		Nubes Inferiores.		P. C.	MAÑANA. Nubes Superiores.		Nubes Inferiores.		P. C.	TARDE. Nubes Superiores.		Nubes Inferiores.		P. C.	NOCHE. Nubes Superiores.		Nubes Inferiores.		P. C.	SÍMBOLOS Y ADVERTENCIAS.
1	Ci.	.....	Cu.	.....	4	Ci	SW	Cu.	NNE	6	.....	.....	Cu.	NNE	1	.....	.....	.....	.....	...	
2	.....	.....	Cu.	ENE	4	.....	.....	Cu.	NE	1	.....	.....	Cu.	NE	1	.....	.....	Cu.	.....	...	
3	.....	.....	.....	.....	...	.....	.....	Cu.	.....	1	.....	.....	Cu.	NE	1	.....	.....	Cu.	.....	...	
4	.....	.....	Cu.	.....	...	.....	.....	Cu.	ESE	9	.....	.....	Cu.	NE	5	.....	.....	Cu	.....	...	
5	.....	.....	Cu.	.....	...	.....	.....	Cu.	NE	2	.....	.....	Cu.	NE	3	.....	.....	Cu.	.....	...	
6	.....	.....	Cu.	.....	...	.....	.....	Cu	.....	...	Ci.	WSW	Cu.	.....	2	.....	.....	.....	.....	...	
7	.....	.....	.....	.....	...	.....	.....	Cu.	SE	...	.....	.....	Cu.	.....	1	.....	.....	.....	.....	...	
8	.....	.....	Cu.	.....	...	.....	.....	Cu.	SSW	3	Ci-st. A-cu.	WSW	Cu. Cu-nb	.....	4	.....	.....	Cu-nb.	.....	10	● ≤
9	.....	.....	Cu-nb. Cu.	.....	10	.....	.....	Cu-nb.	N	10	A-st.	.....	Cu.	.....	10	A-st.	.....	Cu.	.....	7	●
10	.....	.....	Cu.	.....	10	Ci-st.	.....	Cu.	ENE	7	.....	.....	Cu.	NE	8	.....	.....	Cu.	.....	...	
11	.....	.....	Cu.	.....	10	A-cu.	S	Cu.	ENE	9	A-cu.	SSE	Cu.	ENE	5	.....	.....	Cu.	.....	...	
12	.....	.....	Cu-nb.	.....	10	.....	.....	Cu-nb. St.	E NE	10	A-cu	E	Cu. Cu-nb.	E ENE	10	.....	.....	Cu.	.....	9	●°
13	.....	.....	Cu.	.....	1	.....	.....	Cu.	SSE	3	.....	.....	Cu.	.....	2	.....	.....	Cu.	.....	4	≤
14	.....	.....	St.	.....	10	.....	.....	Cu.	NNW	6	.....	.....	Cu.	N	6	.....	.....	Cu.	.....	1	
15	.....	.....	Cu	.....	...	.....	.....	Cu.	NE	2	.....	.....	Cu.	NE	2	.....	.....	.....	.....	...	
16	.....	.....	Cu.	.....	...	.....	.....	Cu.	ENE	4	.....	.....	Cu.	ENE	3	.....	.....	.....	.....	...	
17	Ci.	.....	Cu.	.....	2	.....	.....	Cu.	ENE	8	A-cu.	ESE	Cu.	ENE	10	.....	.....	Cu.	.....	...	⌒ ●°
18	.....	.....	Cu.	.....	1	A-cu.	ENE	Cu.	NE	8	A-cu.	.....	Cu.	NE	3	A-cu.	.....	Cu.	.....	1	
19	.....	.....	Cu	.....	1	.....	.....	Cu.	ENE	3	.....	.....	Cu.	ENE	4	.....	.....	Cu.	.....	...	
20	.....	.....	.....	.....	...	Ci.	.....	Cu.	NE	2	Ci A-cu.	.....	Cu.	NE	1	.....	.....	.....	.....	...	
21	.....	.....	Cu.	.....	..	Ci. A-cu.	W	Cu.	ENE	2	A-cu.	WSW	Cu.	NE	7	A-cu.	.....	Cu.	.....	10	
22	.....	.....	Cu.	.....	...	A-cu.	.....	Cu.	NNW	4	A cu.	WSW	Cu. Nb'	NNE NW	9	A-cu.	.....	Cu.	.....	10	●
23	.....	.....	Cu.	.....	...	.....	.....	Cu.	ENE	3	.....	.....	Cu.	ENE	1	.....	.....	Cu.	.....	...	
24	.....	.....	.....	.....	...	.....	.....	Cu.	ENF	2	.....	.....	Ca.	ENE	2	.....	.....	.....	.....	...	
25	.....	.....	Cu.	.....	...	.....	.....	Cu.	ENE	1	.....	.....	Cu. Cu-nb.	ENE	4	.....	.....	Cu.	.....	...	●°
26	.....	.....	.....	.....	...	.....	.....	Cu.	E	1	.....	.....	Cu.	NE	2	.....	.....	.....	.....	...	
27	.....	.....	Cu.	.....	...	.....	.....	Cu	NE	4	.....	.....	Cu	NE	2	.....	.....	Cu.	.....	1	
28	.....	.....	Cu.	.....	...	.....	.....	Cu.	NE	2	.....	.....	Cu.	E	8	.....	.....	Cu.	.....	..	
29	.....	.....	Cu.	.....	1	A-cu.	SSW	Cu.	.....	1	A-cu.	SW	Cu.	SW	7	.....	.....	Cu.	.....	9	
30	.....	.....	.....	.....	...	.....	.....	Cu.	NW	5	.....	.....	Cu.	WW	7	.....	.....	.....	.....	...	
31	A-cu.	.....	Cu.	.....	8	.....	.....	Cu.	ENE	6	.....	.....	Cu. Cu-nb.	NE	7	.....	.....	Cu.	.....	8	

RESUMEN DEL AÑO 1917

RESUMEN DEL AÑO 1917

BAROMETRO

EN MILÍMETROS, REDUCIDO A 0° C., AL NIVEL DEL MAR Y A LA GRAVEDAD NORMAL: ÉSTA ES — 1.40.

HORAS	PROMEDIOS BIHORARIOS DE CADA MES Y DEL AÑO.												
	Enero	Febrero	Marzo	Abril	Mayo	Junio	Julio	Agosto	Stbre.	Obre.	Nbre.	Dbre.	AÑO
6	764.04	764.84	763.74	760.87	761.07	761.72	762.37	761.79	759.79	760.13	762.61	762.78	762.14
8	764.92	765.72	764.59	761.61	761.50	762.31	762.94	762.30	760.45	761.11	763.34	763.60	762.86
10	765.34	766.17	764.79	761.63	761.40	762.38	763.05	762.50	760.59	761.12	763.33	763.84	763.01
12	764.21	765.28	763.93	760.80	760.78	761.88	762.69	761.98	759.91	760.26	762.45	762.86	762.25
14	762.94	764.01	762.76	759.85	760.04	761.12	761.91	761.21	758.92	759.28	761.36	761.75	761.26
16	762.86	763.76	762.46	759.58	759.64	760.90	761.45	760.83	758.67	759.14	761.44	761.74	761.03
18	763.39	764.29	763.09	760.06	760.29	761.54	761.90	761.48	759.23	759.80	762.17	762.37	761.63
20	764.20	765.23	763.87	760.89	761.04	762.23	762.69	762.20	760.04	760.77	762.94	763.17	762.43
Medias.....	763.98	764.91	763.65	760.66	760.72	761.76	762.37	761.78	759.70	760.20	762.45	762.76	762.07
Máximas.....	768.24	771.93	766.45	765.29	764.43	764.25	765.02	764.28	763.45	762.55	768.21	767.64	771.93
Fecha corresp.te	15 y 16	3	7	17	18	21	15	2	1º	28	26 y 27	10	3 Feb.
Mínimas.....	760.04	760.52	760.74	755.22	756.49	757.15	759.92	759.54	754.52	756.85	757.54	758.71	754.52
Fecha corresp.te	10	1º	22	14	14	15	9	28	25	19	23	13	25 Sept.

TEMPERATURA A LA SOMBRA.

TERMÓMETRO CENTÍGRADO.

HORAS	PROMEDIOS BIHORARIOS DE CADA MES Y DEL AÑO.												
	Enero	Febrero	Marzo	Abril	Mayo	Junio	Julio	Agosto	Stbre.	Obre.	Nbre.	Dbre.	AÑO
6	17.5	16.4	19.2	19.3	21.2	23.0	23.2	22.6	22.8	21.7	17.4	16.2	20.0
8	19.1	18.9	22.6	23.5	25.5	26.6	26.9	26.8	26.3	25.1	20.2	18.6	23.3
10	24.2	23.2	26.1	26.4	28.2	29.0	29.6	29.6	28.5	28.1	23.8	22.6	26.6
12	26.1	25.2	27.8	28.0	29.3	30.1	31.2	31.3	30.0	29.6	25.2	24.1	28.1
14	27.1	25.4	27.9	28.2	29.2	29.1	30.4	30.5	30.0	29.6	25.3	24.8	28.1
16	26.3	24.8	26.9	26.9	28.3	27.4	29.2	29.1	29.1	27.7	24.3	23.8	26.9
18	24.0	22.4	25.0	25.0	26.3	26.2	27.8	26.5	27.5	25.9	21.7	21.1	24.9
20	21.6	20.4	22.9	22.8	24.8	24.7	25.5	25.0	25.5	24.2	20.0	18.9	23.0
Medias.....	23.2	22.0	24.8	25.0	26.6	27.0	27.9	27.6	27.4	26.4	22.2	21.2	25.1
Máximas.....	29.0	28.7	31.0	30.0	32.0	32.6	32.8	32.9	33.2	32.0	29.1	27.4	33.2
Fecha corresp.te	Varias	22	18	3 y 16	24	22	20	2 y 25	10	27	1	8	10 Sept.
Mínimas.....	15.0	8.1	17.9	16.2	14.8	21.2	22.0	21.1	21.0	20.1	11.8	11.0	8.1
Fecha corresp.te	6	5	5 y 16	24	18	23	12	29	13 y 14	4	25	31	5 Feb.

27.9

RESUMEN DEL AÑO 1917

TENSION DEL VAPOR DE AGUA.

HORAS	PROMEDIOS BIHORARIOS DE CADA MES Y DEL AÑO.												
	Enero	Febrero	Marzo	Abril	Mayo	Junio	Julio	Agosto	Stbre.	Ocbre.	Nbre.	Dbre.	AÑO
6	13.8	12.6	15.0	15.1	16.4	18.7	19.0	18.7	19.2	18.5	13.4	12.8	16.1
8	14.4	13.4	15.6	15.8	16.8	19.8	19.3	20.5	20.5	20.2	14.2	13.6	17.0
10	14.7	13.4	14.6	15.0	16.3	18.7	18.7	19.5	20.0	19.9	14.0	13.7	16.5
12	13.4	12.6	14.2	14.8	16.7	18.7	18.7	19.8	19.6	19.2	13.3	12.8	16.1
14	13.8	13.4	15.2	15.1	17.0	19.5	20.0	20.4	20.1	19.8	13.3	12.2	16.6
16	14.6	13.6	16.2	15.7	17.6	19.8	20.6	20.3	20.4	20.3	13.4	12.6	17.0
18	15.3	14.1	16.3	16.0	18.1	19.9	20.4	20.3	20.9	20.1	14.1	13.3	17.4
20	14.8	13.9	16.1	15.9	18.3	19.6	19.8	19.5	20.4	19.7	14.2	13.3	17.1
Medias.....	14.4	13.4	15.4	15.4	17.1	19.3	19.6	19.9	20.1	19.7	13.7	13.0	16.7
Máximas....	18.2	18.9	19.5	20.6	21.8	22.6	23.5	22.5	23.2	22.9	20.9	20.7	23.5
Fecha corresp^{te}	23 y 29	15	26	13	8 y 23	17	21	1 y 7	20	18	1 y 2	8	21 Julio
Mínimas....	8.7	5.2	9.4	10.8	6.7	14.1	13.8	16.5	15.1	16.4	8.3	8.2	5.2
Fecha corresp^{te}	2	3 y 6	18	27	17	1º	31	2	10	22	25	31	3 y 6 Feb.

HUMEDAD RELATIVA.

HORAS	PROMEDIOS BIHORARIOS DE CADA MES Y DEL AÑO.												
	Enero	Febrero	Marzo	Abril	Mayo	Junio	Julio	Agosto	Stbre.	Obre.	Nbre.	Dbre.	AÑO
6	93	88	90	90	87	89	90	92	92	95	89	92	90
8	87	80	76	73	68	75	74	78	80	85	80	84	78
10	63	62	57	58	56	62	60	63	68	68	63	66	62
12	52	51	49	51	52	58	55	57	62	61	55	55	54
14	51	54	53	54	56	65	61	62	64	64	54	51	57
16	57	55	60	59	60	73	68	68	68	74	58	57	63
18	68	68	69	68	69	79	73	79	76	80	72	70	72
20	79	76	77	76	77	85	79	83	84	88	81	80	80
Medias....	68	66	66	66	65	73	70	72	74	76	69	69	69
Máximas....	98	98	98	98	96	100	95	98	98	98	98	100	100
Fecha corresp^{te}	Varias.	15	6 y 9	3 y 23	14	14	Varias.	Varias.	7 y 25	Varias,	1º	14	14 Jun. y 14 Dic
Mínimas....	33	31	29	34	25	41	39	47	40	48	38	36	25
Fecha corresp^{te}	2	6	18	27	17	1º	31	25	10	13	17	27	17 Mayo.

RESUMEN DEL AÑO 1917

VELOCIDAD DEL VIENTO PRESCINDIENDO DE SU DIRECCION.

HORAS	PROMEDIOS BIHORARIOS DE CADA MES Y DEL AÑO.												
	Enero	Febrero	Marzo	Abril	Mayo	Junio	Julio	Agosto	Setbre.	Octubre	Nbre.	Dbre.	AÑO
6	3.0	3.0	3.2	2.7	1.7	2.4	2.2	1.8	2.1	2.0	3.7	3.1	2.5
8	2.8	3.1	3.5	3.6	2.5	2.7	2.5	1.5	2.3	1.7	3.9	3.3	2.7
10	3.5	3.6	4.9	3.8	3.7	3.1	3.0	1.7	3.1	1.8	6.3	5.9	3.7
12	3.7	4.6	4.6	4.3	4.8	3.5	3.3	2.6	3.8	3.1	6.1	5.6	4.3
14	3.6	5.5	4.8	5.1	5.4	4.0	2.9	2.7	3.4	2.9	6.5	5.8	4.3
16	4.3	5.0	4.5	4.9	5.5	3.1	2.7	2.7	3.2	2.7	5.8	5.8	4.1
18	3.4	3.8	3.1	3.6	3.5	2.1	2.1	2.1	2.4	2.2	4.7	4.5	3.1
20	3.0	3.2	2.9	2.9	2.5	2.3	2.1	2.1	2.6	2.1	3.9	3.7	2.7
Medias.....	3.4	3.9	3.8	3.8	3.7	2.9	2.6	2.1	2.8	2.3	5.1	4.7	3.4
Máximas....	10.0	18.0	9.0	12.0	10.0	12.0	14.0	16.0	25.0	8.0	25.0	15.0	25.0
Fecha corresp^te.	15	2	19	13	15 y 17	2 y 5	25	24	25 y 26	4 y 24	4	10	Varias.
Mínimas....	0.0	0.0	0.0	0.0	0.0	0.0	0.0	0.0	0.0	0.0	0.0	0.0	0.0
Fecha corresp^te.	Varias.	Varias.	Varias.	Varias.	Varias.	Varias.	Varias.	Varias.	Varias.	Varias.	Varias.	Varias.	Varias.

PLUVIOMETRO. / TEMPERATURAS ABSOLUTAS

MESES	Días de lluvia.	Lluvia máxima en 24 horas.	FECHA.	TOTAL	MAXIMA	FECHA	MINIMA	FECHA
Enero.....	3	8.6	13	9.0	30.3	14	15.0	Varias.
Febrero.....	5	6.4	9	12.0	29.5	21	7.3	5
Marzo.....	6	39.4	6	52.3	31.5	18	17.7	Varias.
Abril.....	10	21.4	22	70.6	31.4	3	15.1	24
Mayo.....	5	8.8	31	17.4	32.2	25	13.4	17
Junio.....	18	26.4	9	165.0	32.8	22	20.0	2
Julio.....	15	23.2	25	73.4	33.5	21	20.5	6 y 12
Agosto.....	16	30.8	17	91.6	33.5	25	20.2	14
Septiembre.....	15	50.2	25	98.0	33.8	4	20.2	13
Octubre.....	15	29.2	23	120.8	32.5	27	19.4	4
Noviembre.....	3	3.0	3	5.0	29.8	1º	11.0	17
Diciembre.....	3	23.0	9	28.6	28.0	Varias.	9.4	31
AÑO.....	114	50.2	25 Septiembre	743.7	33.8	4 Septiembre	7.3	5 Febrero

RESUMEN DEL AÑO 1917

NÚMERO DE VECES QUE HA REINADO CADA VIENTO EN LAS HORAS DE OBSERVACIÓN

MESES	CALMA	N	NNE	NE	ENE	E	ESE	SE	SSE	S	SSW	SW	WSW	W	WNW	NW	NNW
Enero.....	11	2	6	80	49	5	1	2	1	0	76	6	0	0	0	4	3
Febrero....	17	7	8	55	29	2	1	2	0	4	60	8	5	0	0	8	6
Marzo.....	15	3	4	63	40	13	1	3	1	8	69	15	2	2	1	0	2
Abril.....	13	3	13	62	36	3	2	0	2	4	71	11	0	0	0	1	9
Mayo.....	33	3	15	37	22	5	1	0	0	24	89	11	2	2	0	0	3
Junio.....	25	0	5	31	77	11	3	2	0	14	55	6	2	0	0	1	1
Julio.....	24	2	3	28	59	21	2	3	4	20	61	7	1	0	0	7	1
Agosto.....	35	2	9	21	36	16	7	1	1	13	85	7	0	1	0	5	4
Septiembre..	17	4	9	30	37	20	7	3	15	6	73	6	0	2	0	3	2
Octubre....	24	6	12	66	46	3	1	5	2	7	56	10	0	0	0	3	4
Noviembre ..	4	1	23	141	30	0	0	0	0	0	9	7	0	2	3	4	12
Diciembre...	7	4	16	132	47	3	0	0	0	1	19	2	0	1	0	2	9
AÑO.....	225	37	123	746	508	102	26	21	26	101	723	96	12	10	4	38	56

VELOCIDAD DEL VIENTO EN KILOMETROS

MESES	MEDIA	MÁXIMA	DÍA	MÍNIMA	DÍA
Enero.....	238	340	27	146	21
Febrero.....	255	575	3	136	16
Marzo.....	225	300	20	149	8
Abril.....	218	329	18	103	23
Mayo.....	183	323	7	109	14
Junio.....	150	231	2	81	12
Julio.....	158	250	15	105	29
Agosto.....	137	184	22	98	12
Septiembre.....	175	529	25	60	15
Octubre.....	131	209	24	82	4
Noviembre.....	268	483	4	108	21
Diciembre.....	240	454	10	114	31
AÑO.....	198	575	3 Febrero	60	15 Septbre.